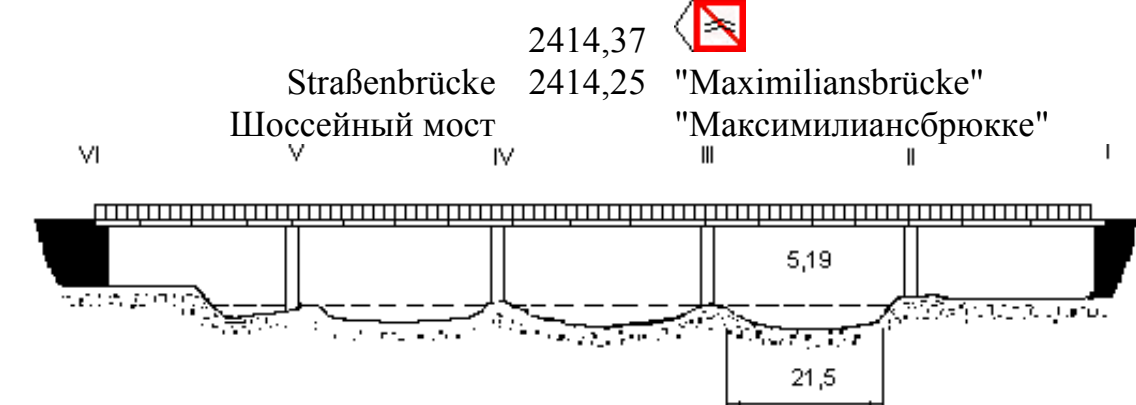




Rechtes Ufer Правый берег km-км Linkes Ufer Левый берег


	2414,84	Kelheim Кельхейм	
		█ 337,10; +242; +527;	
	2414,72	Anfang der Bundeswasserstraße Donau Верхняя часть федерального водного пути Дуная	
	2414,69	Einmündung des Ludwig-Donau-Main-Kanals Устье канала Людвиг-Дунай-Майн	
	2411,65	█	
	2414,62	█	
	2414,55	█	
	2414,50	█ Kelheim	⊗ ⊕ ▽ P
		Кельхейм	⊙ ⊖ ⊗
	2414,43	█	
Betrieb "Zellstoffwerke Kelheim"	2414,40		
Завод			
"Целльштоффверке Кельхейм"			









	beim Pegelnullpunkt	█	
H=10,66	при "0"		
RNW	= 339,20		
НСРУ			
		Kelheim	
		Кельхейм	
		HSW	
		= 342,10	
		ВСУ	

Rechtes Ufer **Правый берег** **km-km** **Linkes Ufer** **Левый берег**

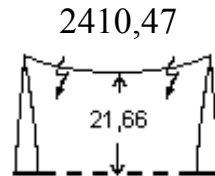
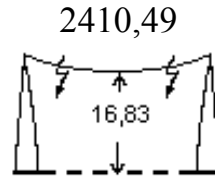
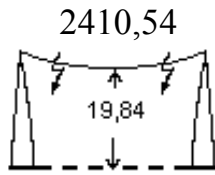
		2414,23	
Affecking 		2413,00	
Аффекинг			
	Straßenbrücke	2412,72	"Europabrücke"
	Шоссейный мост		"Европабрюкке"



	beim Pegelnullpunkt		Kelheim
H=11,74	при "0"		Кельхейм
RNW	= 338,74		HSW
НСРУ			= 341,50
			BCU

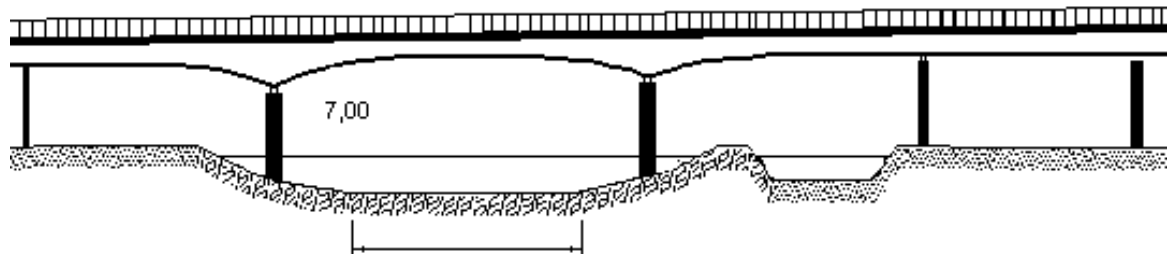
Werk "Süd-Chemie AG"		2411,80	
Завод "Зюд-Кеми А.Г."			
		2411,65	
		2411,55	Mündung Altmühl, Einmündung des Main-Donau-Kanals Устье реки Альтмюль и соединение канала Майн-Дунай
		2411,15	
Einfahrt in den Hafen Kelheim		2411,03	
Вход в порт Кельхейм			 
		2410,80	Kelheimwinzer Кельхеймвинцер
Mündung Hopfenbach		2410,67	
Устье ручья Хопфенбах			

Rechtes Ufer Правый берег km-км Linkes Ufer Левый берег



Kelheim, Sportboothafen 2410,13
 Кельхейм, порт для малых судов

Straßenbrücke 2410,10 Saal
 Шоссейный мост Заал



2409,91



Pegel und
 Wasserabflussmessanlage
 Kelheimwinzer

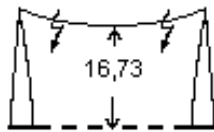
2409,70



Водомерный пост и
 установка для измерения
 расхода воды
 Кельхеймвинцер

Rechtes Ufer Правый берег km-км Linkes Ufer Левый берег

2409,55



2408,96



Kanäle 19 und 78
№№ каналов: 19 и 78

Untersaal
Унтерзаал

2408,60 Herrnsaal
Херрназал

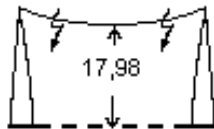
Pegel Saal

2408,34 Водомерный пост Заал

Alkofen
Алькофен

2405,80

2405,45



2403,90 Kapfelberg
Капфельберг

2403,53

2403,50 Hafen für Kleinfahrzeuge
порт для малых судов

2403,49

2402,96 Poikam
Пойкам

2402,50

2402,29

2402,22

2402,20

2402,02 N

Fehlstrecke 2402,00 L= - 1,535 km/км

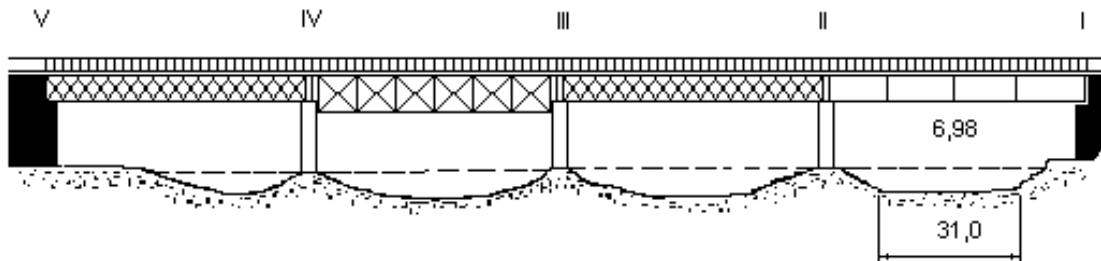
Изменение километража

2401,78 N

Rechtes Ufer Правый берег km-км Linkes Ufer Левый берег



Eisenbahnbrücke 2401,96 Poikam
 Железнодорожный мост Пойкам



RNW
 =338,20
 НСРУ

HSW
 = 338,25
 ВСУ

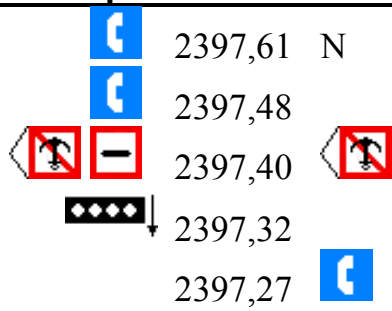
Wehrrarm Bad Abbach 2400,38 Schleusenkanal Bad Abbach

Рукав гидрокомплекса Бад-Аббах Канал шлюза Бад Аббах

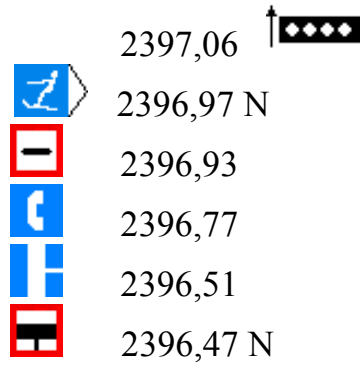
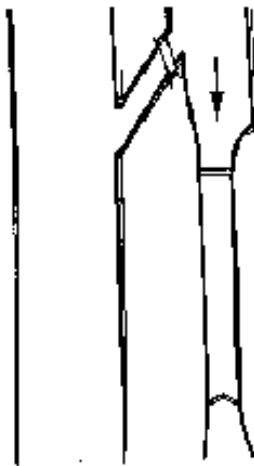
Schleusenkanal 2400,28 Bad Abbach
 Канал шлюза Бад Аббах



Rechtes Ufer Правый берег km-км Linkes Ufer Левый берег



Schleuse 2397,16 Bad Abbach
 L = 190; B = 12
 Шлюз Бад Аббах

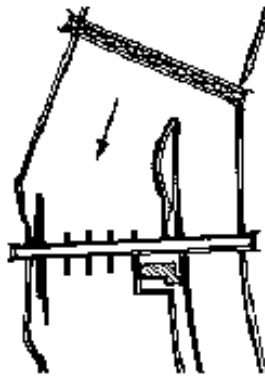


Einmündung des Wehrrarms und des Schleusenkanals 2396,42 Bad Abbach
 Соединение рукава гидрокомплекса и канала шлюза Бад Аббах

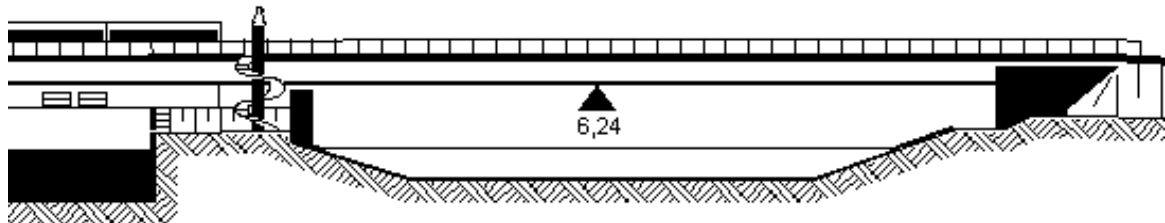
Rechtes Ufer Правый берег km-км Linkes Ufer Левый берег

Wehrraum 2401,90 N Bad Abbach
 Рукав гидрокомплекса Бад Аббах

Wehrachse 2401,72 N Bad Abbach
 Ось гидрокомплекса Бад Аббах



Straßenbrücke 2401,72 N über dem Wehr von Bad Abbach
 Шоссейный мост над плотиной Бад Аббах

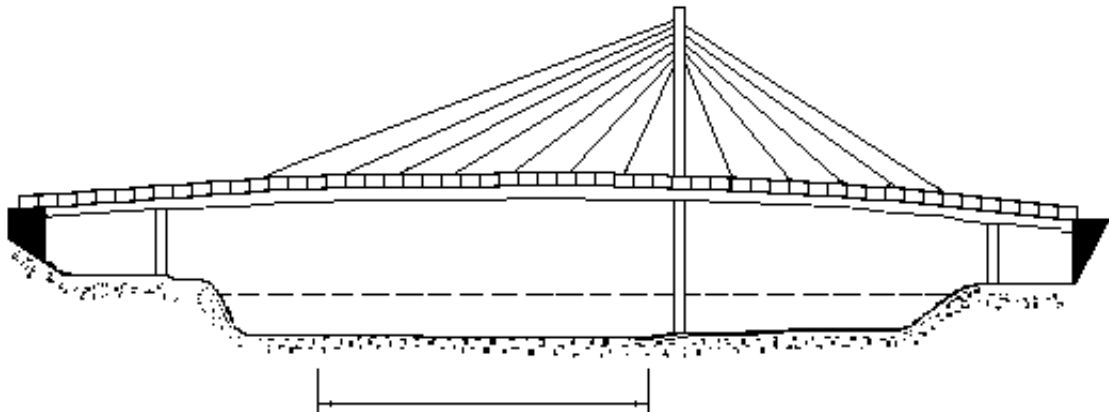


Bootsgasse, Bootstreppe
 Склиз и трап для шлюпок

				2399,86 N
Bad Abbach				2399,50 N
Бад Аббах				

Rechtes Ufer Правый берег km-км Linkes Ufer Левый берег

Fußgängerbrücke 2399,20 N Bad Abbach
 Пешеходный мост Бад Аббах



	beim Pegelnullpunkt	Oberndorf
H=13,74	при "0"	Оберндорф
RNW	=333,27	HSW = 336,47
НСРУ		ВСУ

Oberndorf 2397,7 N
 Оберндорф

	2397,53 N	
	2397,52	
	2396,43 N	

Pegel Bad Abbach 2396,42 N Водомерный пост Бад Аббах

2397,40 N Oberndorf
 Оберндорф
 +331,15; +170; +465;
 09405-19429

Seilkrananlage am Pegel 2397,40 N Oberndorf
 Подвесной водомерный пост Оберндорф

Rechtes Ufer Правый берег **km-км** **Linkes Ufer** Левый берег

Einmündung des Wehrrarms
und des Schleusenkanals
Bad Abbach

2396,42

Соединение рукава
гидрокомплекса
и канала шлюза Бад Аббах

2395,95

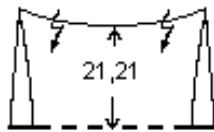


2395,70

Gundelshausen
Гундельсхаузен



2395,35



2395,30

Lohstadt
Логштадт

2395,10



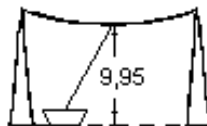
2394,10

Pegel Matting
Маттинг



2393,15 Водомерный пост Маттинг

2393,10



Matting
Маттинг

2392,80

2392,57



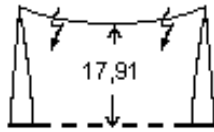
2390,81

Unterirading
Унтерирадинг

2390,40

Rechtes Ufer Правый берег км-км Linkes Ufer Левый берег

2389,45



2389,42





2389,40

2389,30

Weichselmühle

Вейксельмюле

2388,94



Kanäle 19 und 21

№№ каналов: 19 и 21

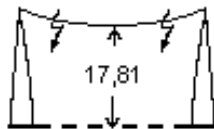
Pentling

Пентлинг



2388,80

2388,50



2388,44 Liegestelle der Baufirma

Hofmeister

Причал фирмы Гофмайстера

2388,20

Sinzing



Зинцинг

Pegel Sinzing

Водомерный пост Зинцинг



2388,13

Schwalbennest

Швальбеннест

2388,10

2387,90 Mündung der Schwarzen Laaber

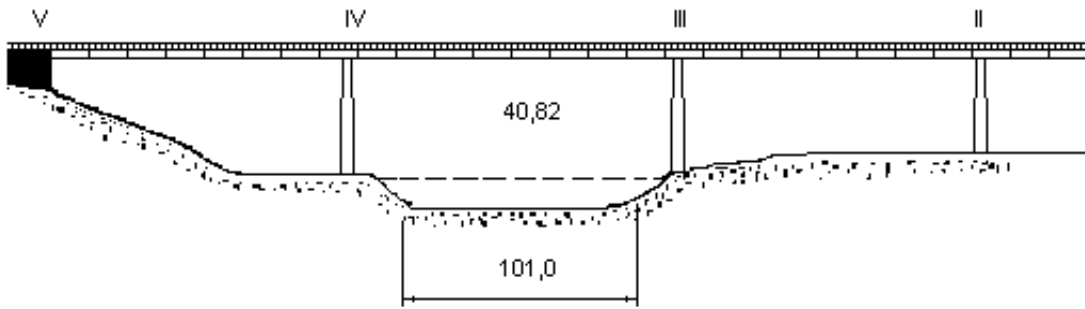
Устье ручья Шварце Лаабер



2387,65

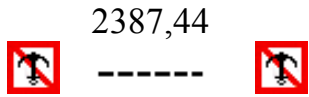
Rechtes Ufer Правый берег km-км Linkes Ufer Левый берег

Autobahnbrücke 2387,59 Sinzing
 Автодорожный мост Зинцинг



RNW
 =332,57
 НСРУ

HSW
 = 333,52
 ВСУ



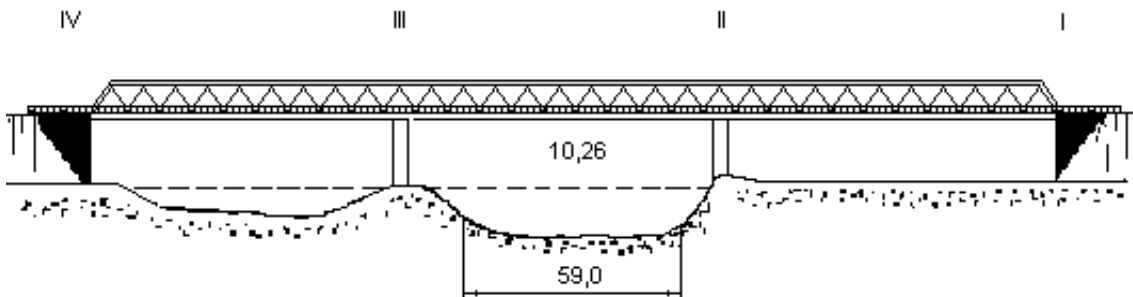
2387,44

2387,00



2386,85 Sportboothafen Sinzing
 Порт для спортивных судов
 Зинцинг

Eisenbahnbrücke 2386,71 Sinzing
 Железнодорожный мост Зинцинг

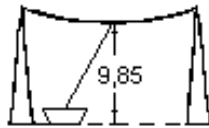


RNW
 =332,55
 НСРУ

HSW
 = 333,36
 ВСУ

Rechtes Ufer Правый берег км-км Linkes Ufer Левый берег

2386,67



Grossprüfening
Гроспрюфенинг

2386,20

Kleinprüfening
Клейнпрюфенинг

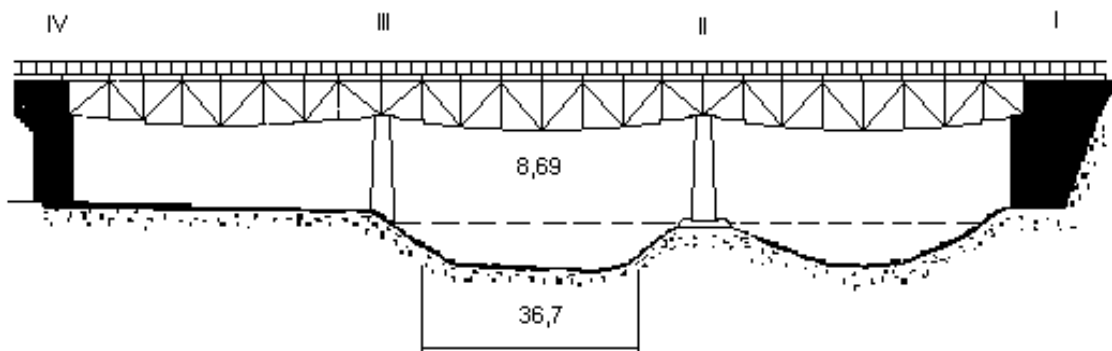
2386,19



Eisenbahnbrücke
Железнодорожный мост

2385,67

Mariaort
Марияорт



RNW
=332,54
НСРУ

HSW
= 333,09

2385,43



2385,30

Mündung der Naab
Устье реки Нааб

2385,18



2385,10

Mariaort
Марияорт



2385,00

2384,24

















2384,10

Kneiting
Кнейтинг

2384,17

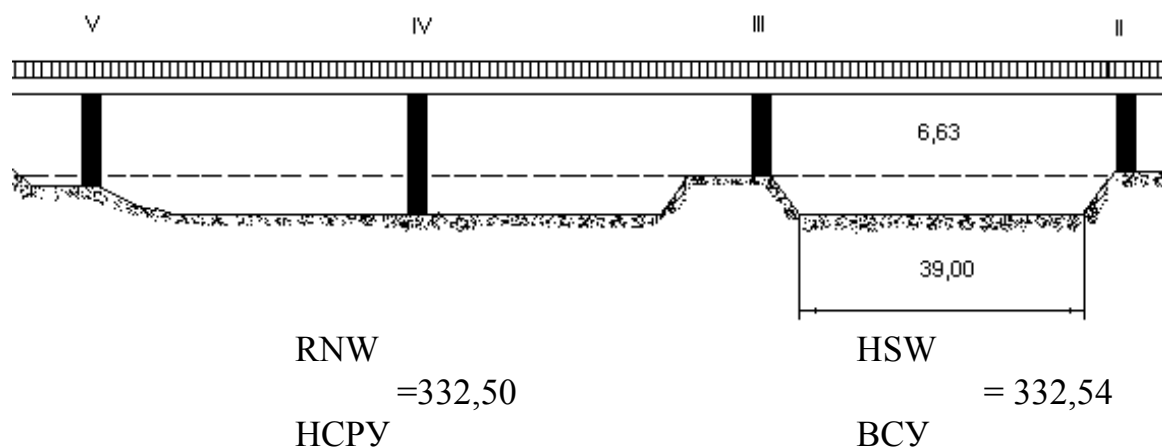
Mündung des Arms Alte Naab
Устье рукава Альте Нааб

Rechtes Ufer	Правый берег	km-км	Linkes Ufer	Левый берег
		2384,06		
		2383,40	Oberwinzer Обервинцер	
		2382,99	-----	
		2382,52		
		2382,51	-----	
		2382,50	Niederwinzer Нидервинцер	
	60 m 	2382,30		
Pegel Niederwinzer		2381,73	Водомерный пост Нидервинцер	
		2382,43		
		2381,92		
		2381,57		
		2381,46 S	 	
	Fehlstrecke	2381,50	L = 0,185 km/км	
	Изменение километража	2381,20		
Abzweigung der Wehrrarne Nord und Süd des Wasserkraftwerks Regensburg		2381,33	Abzweigung des Schleusenkanals Regensburg	
Исток северного рукава и южного рукава гидрокомплекса Регенсбург			Исток канала шлюза Регенсбург	
Schleusenkanal Канал шлюза		2381,23	Regensburg Регенсбург	
		2381,23		

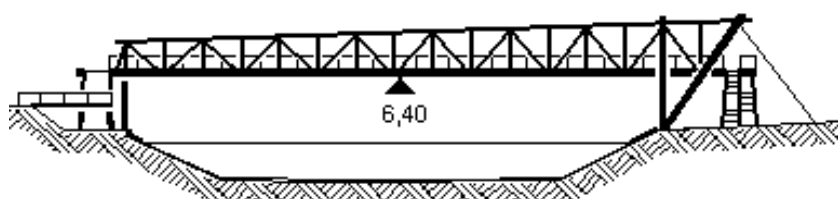
		2379,92		


Rechtes Ufer Правый берег km-км Linkes Ufer Левый берег



Autobahnbrücke 2381,13 "Pfaffensteiner Brücke"
 Автодорожный мост "Пфаффенштейнер Брюкке"



Fußgängerbrücke 2381,04 Pfaffenstein
 Пешеходный мост Пфаффенштейн

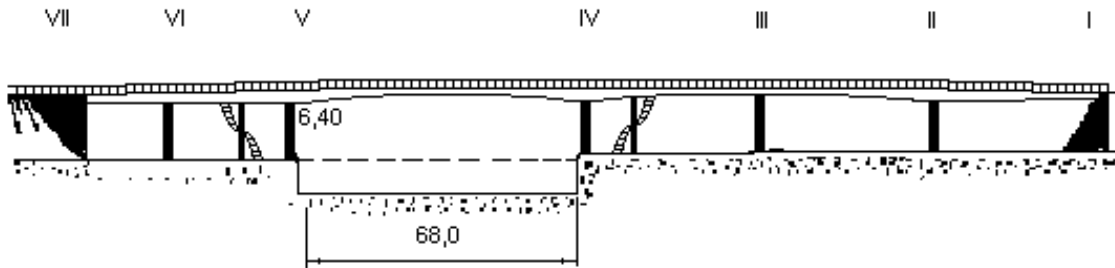


Pegel Donau-Nordarm	2380,89 N		Водомерный пост северного рукава
	2380,61 N		

für Fahrgastschiffe	 2380,20		
для пассажирских судов	 2380,12		

Rechtes Ufer **Правый берег** **km-км** **Linkes Ufer** **Левый берег**

Strassenbrücke 2380,17 "Oberpfalzbrücke"
Шоссейный мост "Оберпфальцбрюкке"



RNW
=332,50
НСРУ

HSW
= 332,54
ВСУ

2380,10 ▲ km 2414,72-2223,20 км
km 2223,20-2201,77 км

☎ 0851-99519-20
(außerhalb der Dienstzeit)
(в нерабочее время)

☎ 2380,08

⚠ 2379,92 ⚠

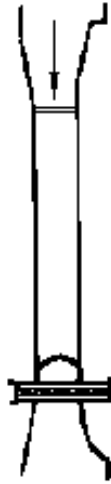
— 2379,89

2379,86 ⚠

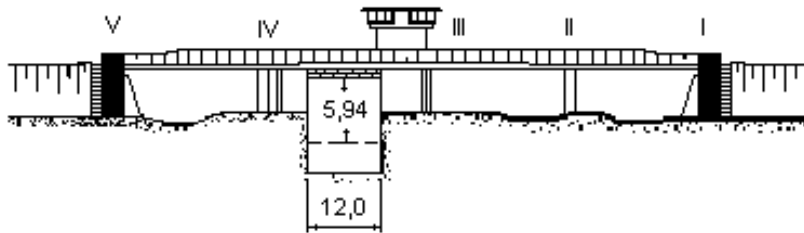
⚠ 2379,82

2379,78 ☎

Rechtes Ufer	Правый берег	km-км	Linkes Ufer	Левый берег
Schleuse	Шлюз	2379,68	Regensburg	L = 190
			Регенсбург	B = 12



Straßenbrücke Stadtamhof	2379,56	Protzenweiherbrücke
Шосейный мост Штадтамхоф		"Протценвейхербрюкке"



H = 11,15
 beim Pegelnullpunkt
 при "0"

RNW = 327,45
 НСРУ

Regensburg-Schwabelweis
 Регенсбург-Швабельвейс

HSW = 330,14
 ВСУ 0941-85458

2379,55
 2379,49

für die Brücke bei
 km 2379,56 km
 для моста на

- 2379,48

Rechtes Ufer Правый берег km-км Linkes Ufer Левый берег



2379,37

2379,28



2379,24 Einmündung des Schleusen-
kanals Regensburg in den Regen
Соединение канала шлюза
Регенсбург с р.Реген



2378,90 N



2379,19



2378,88



2378,87

Донау-
Северный рукав

2378,80

Nordarm
Дуная

2378,63 N

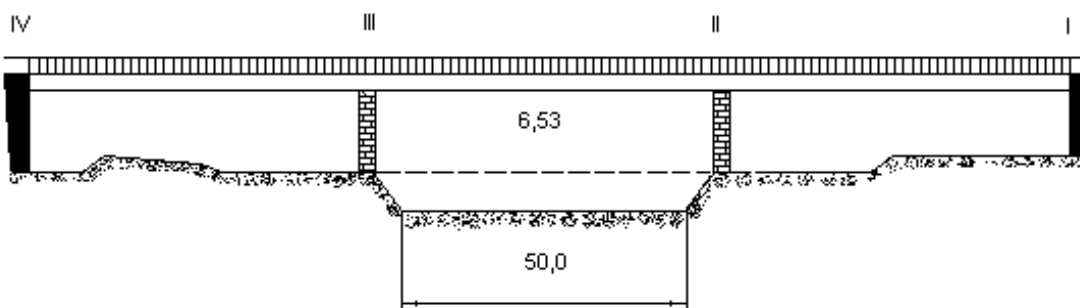




Straßenbrücke
Шоссейный мост

2378,39

"Nibelungenbrücke"
"Нибелунгенбрюкке"



beim Pegelnullpunkt

Regensburg-Schwabelweis

H = 11,96

при "0"

Регенсбург-Швабельвейс

RNW

HSW

= 327,45

= 330,14

НСРУ

ВСУ





2377,83 N

Rechtes Ufer Правый берег km-км Linkes Ufer Левый берег

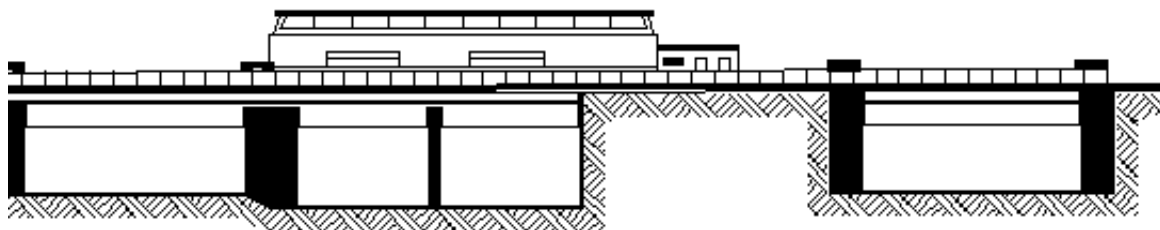
Kanal 21  2377,78 N
 № канала: 21

Unteres Ende der Insel 2377,73 N
 Unterer Wöhrd
 Нижняя часть острова
 Унтерер Вёрд

Donau-Südarml  2381,36 S Oberes Ende der Insel
 Южный рукав Дуная  Oberer Wöhrd
 Верхняя часть
 острова Оберер Вёрд

Wasserkraftwerk 2381,33 S Regensburg
 Гидрокомплекс Регенсбург

Fußgängerbrücke über dem Wehr Regensburg
 Пешеходный мост над плотиной в Регенсбурге



Wehrachse 2381,32 S Regensburg
 Регенсбург

Ось гидрокомплекса

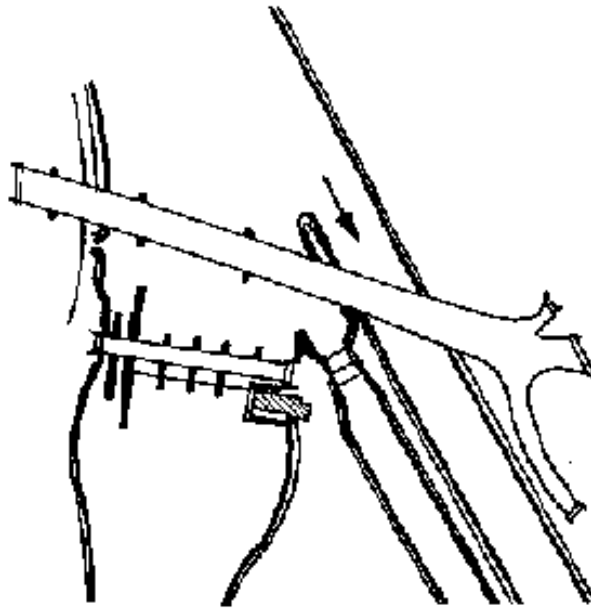
Schleuse L = 20,0

Шлюз B = 4,0

Rechtes Ufer Правый берег km-км Linkes Ufer Левый берег

Bootsgasse, Bootstreppe


Склиз и трап для шлюпок





in der Mitte/по середине  2381,27 S


  2381,25 S

  2381,17 S

2381,10 S 

 2381,02 N

2381,01 S 

 2380,95 S

2380,79 S

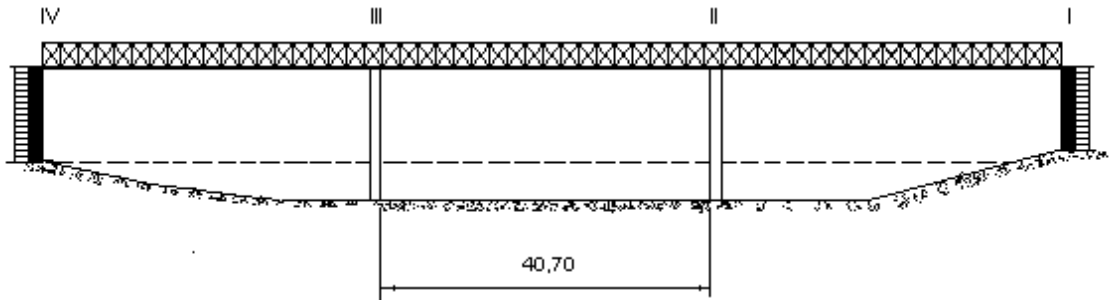
2380,77 S Sportboothafen

2380,24 S порт для спортивных судов

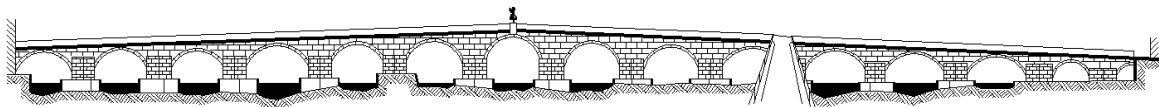
2380,11 S 

Rechtes Ufer Правый берег km-км Linkes Ufer Левый берег

Fußgängerbrücke 2380,07S Eiserner Steg
 Пешеходный мост "Эйзернер Штег"



Straßenbrücke 2379,62S Steinerne Brücke
 Шоссейный мост "Штейнерне Брюкке"



2379,52 S
 2379,50 S Oberes Ende der Insel
 Unterer Wöhrd
 Верхняя часть
 острова Унтерер Вёрд

Regensburg
 Регенсбург



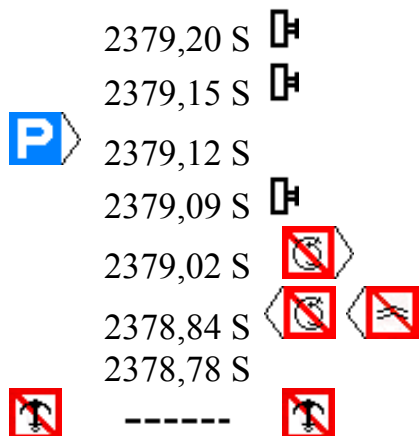
2379,48 S
 Straßenbrücke 2379,27 S Eiserner Brücke
 Шоссейный мост "Эйзерне Брюкке"



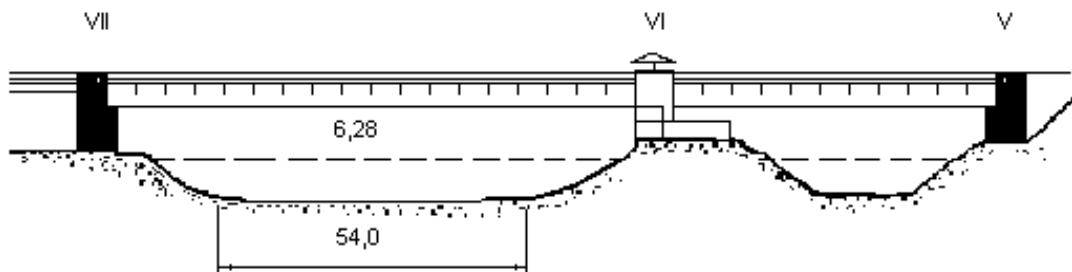
H = 8,14 (III-IV) beim Pegelnullpunkt Regensburg-Eiserne Brücke
 H = 7,60 (IV-V) при "0" Регенсбург-"Эйзерне Брюкке"



RNW = 327,55 HSW = 330,18
 НСРУ ВСУ

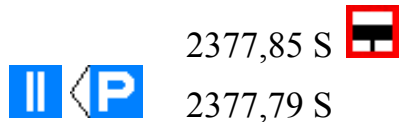
Rechtes Ufer Правый берег km-км Linkes Ufer Левый берег



Straßenbrücke 2378,45 S Nibelungenbrücke
 Шоссейный мост "Нибелунгенбрюкке"



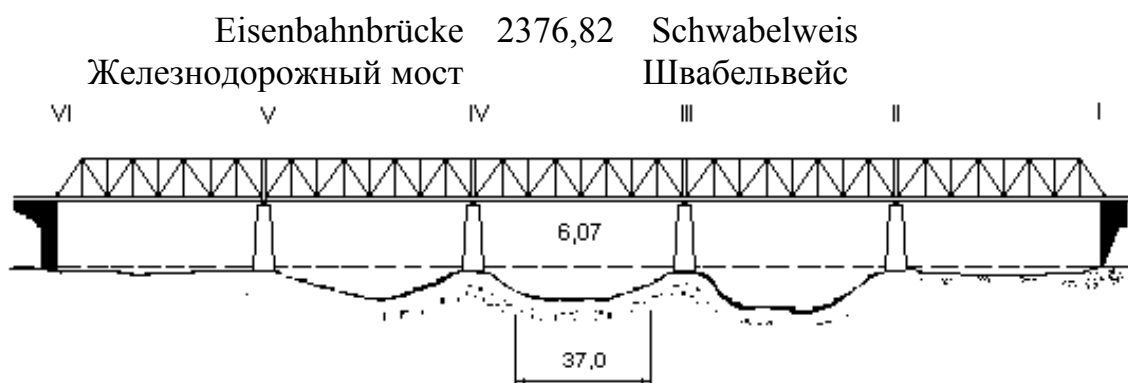
beim Pegelnullpunkt  Regensburg-Schwabelweis
 H = 11,74 при "0"  Регенсбург-Швабельвейс
 RNW = 327,50 HSW = 330,01
 НСРУ ВСУ



Rechtes Ufer Правый берег км-км Linkes Ufer Левый берег

UKW
71 2377,73 S Unterer Wöhrd – unteres Ende
 Нижняя часть
 острова Унтерер Вёрд

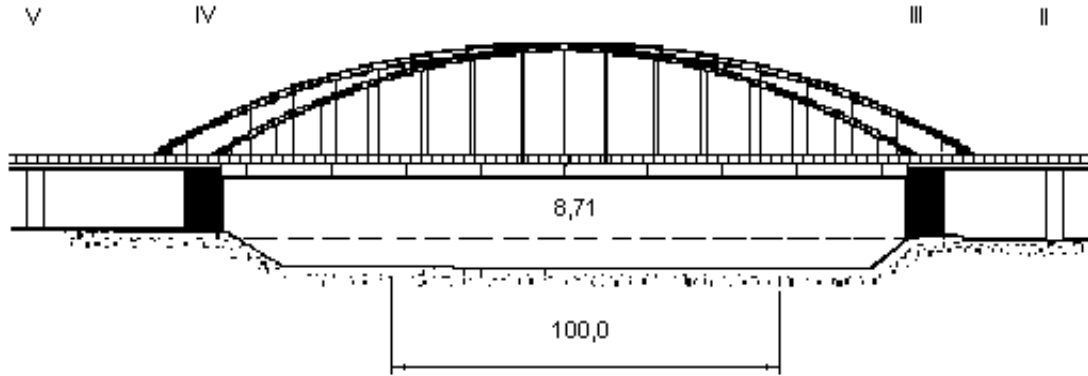
 2377,73 S Lazarettspitze
 Лацареттшпитце
 Einmündung des Donau-Süd- 2377,70 und des Donau-Nordarms
 Слияние южного и северного рукавов
C 2377,65
C 2377,31
 für die Brücke bei km 2376,82 SPORT 2377,30
 для моста на 2376,82 км



H = 11,33 (II-III) beim Pegelnullpunkt H=11,31 (III-IV) при "0" RNW = 327,43 HCPY	2376,82 ↑ für die Brücke bei km 2376,82 для моста на 2376,82 км 2376,49 Regensburg-Schwabelweis Регенсбург-Швабельвейс +324,49; +294; +500; M.B. P.A.C.	Regensburg-Schwabelweis Регенсбург-Швабельвейс HSW = 329,58 BCY 2376,82 für die Brücke bei km 2376,82 для моста на 2376,82 км 2376,49 Regensburg-Schwabelweis Регенсбург-Швабельвейс +324,49; +294; +500; 2376,45
---	---	--

Rechtes Ufer Правый берег km-км Linkes Ufer Левый берег

UKW
71 2376,35
 Straßenbrücke 2376,33 Schwabelweis
 Шоссейный мост Швабельвейс



H = 13,91 beim Pegelnulppunkt Regensburg-Schwabelweis
 при "0" при "0" Регенсбург-Швабельвейс

RNW = 327,43 HSU = 329,45
 НСРУ ВСУ

Einfahrt in den Öl- und Westhafen 2376,30
 Вход в Западный порт и в нефтеналивной порт



2376,26

2376,33



2376,03



2376,00

Regensburg-Schwabelweis
Регенсбург-Швабельвейс

P III P 2375,75

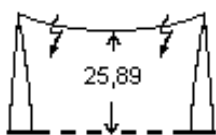
P III II P 2375,65

II P 2375,44

P 2375,40

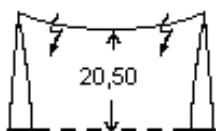
Rechtes Ufer Правый берег км-км Linkes Ufer Левый берег

2375,33



2374,80

2374,57



2373,90

Tegernheim
Тегернхейм



Koppelstelle
Место для
расформирования составов



2373,49



km 2414,72-2353 км



2373,24

2373,21

2373,20



Einfahrt in den Osthafen
Regensburg
Вход в Восточный порт
Регенсбург

2373,00

Kreuzhof
Крейцхоф



Servicehafen des Landkreises Regensburg
Служебный порт области Регенсбург



2373,16



2373,08



2373,00

2372,93



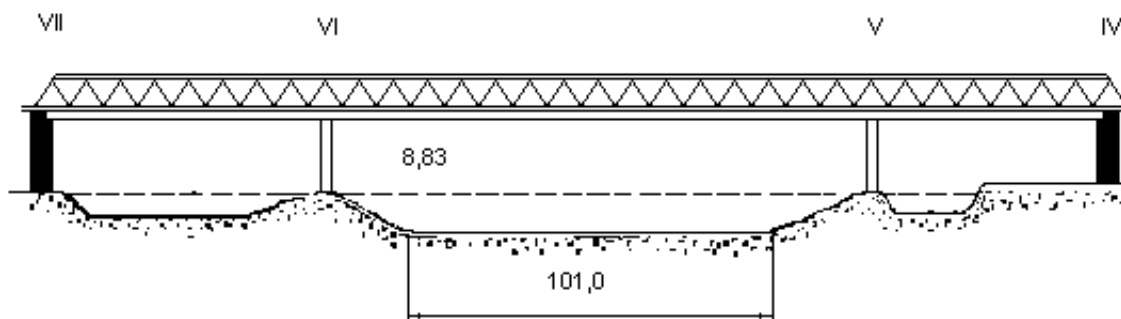
Barbing
Барбинг



2372,00

Rechtes Ufer **Правый берег** **km-км** **Linkes Ufer** **Левый берег**

Straßenbrücke 2369,64 Donaustauf
Шоссейный мост Донауштауф





RNW
= 327,35
НСРУ


HSW
= 327,98
ВСУ


Pegel
Donaustauf


2369,63  Водомерный пост
Донауштауф


2369,60 


2369,60 Donaustauf 
Донауштауф

2368,89 

2368,83 

2368,69 

 2369,50

 2368,70

2368,10

2367,50 Sulzbach a.d. Donau
Зульцбах ан дер Донау




















2367,60 Mündung des Otterbachs
Устье ручья Оттербах

 2367,12


 2366,77

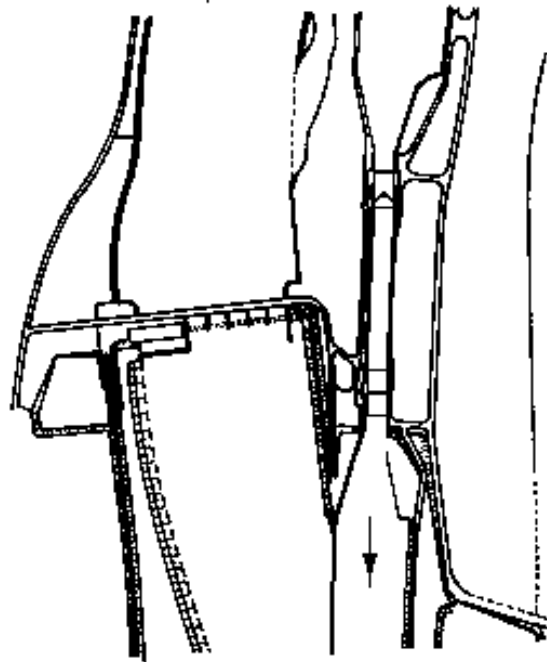
 2366,63

Rechtes Ufer **Правый берег** **км-км** **Linkes Ufer** **Левый берег**

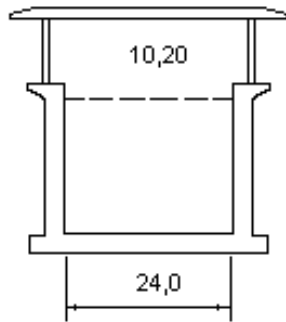
		2356,98		
		2356,48		
		2356,96		Канал 22 № канала: 22
Eltheim Эльтгейм		2356,20		
		2356,40		
		2355,00		
Fehlstrecke Изменение километража		2355,00	$L = -0,077 \text{ km/km}$	
		2354,92		
		2354,89 S		
		2353,99 S		
	 	2354,85		
		2354,62	 	
		2354,58 S	 	
		2354,10 S	 	
Geisling  Гейслинг		2354,60		
		2354,48		
09481-1479		2354,41		






Rechtes Ufer **Правый берег** **км-км** **Linkes Ufer** **Левый берег**

Wehrachse 2354,30 Geisling 
 Ось гидрокompлекса Гейслинг



Portalkran der Schleuse 2354,30 Geisling
 Портальный кран шлюза Гейслинг

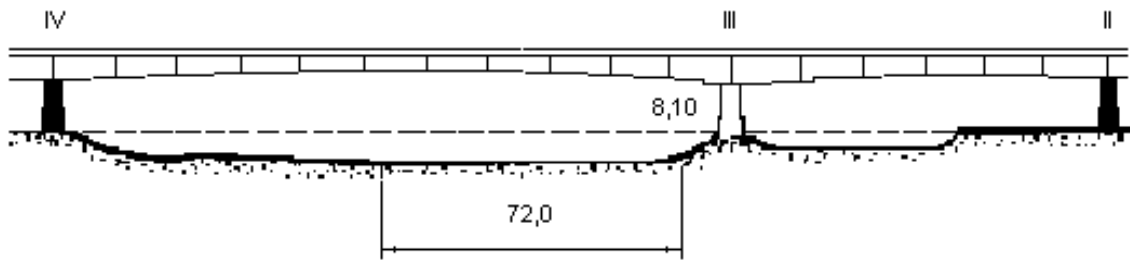


2354,07 
 2353,99 
 2353,84 
 2353,79 
 2353,67  **Нижний водомерный пост Гейслинг**

Unterer Pegel Geisling

Rechtes Ufer **Правый берег** **km-км** **Linkes Ufer** **Левый берег**

Strassenbrücke 2353,32 Pfatter
Шоссейный мост Пфаттер



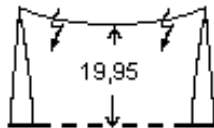
beim Pegelnullpunkt Pfatter
при "0" Пфаттер
RNW = 319,44 HSW = 323,93
НСРУ ВСУ

Pfatter
Пфаттер

2352,67

2351,50

2350,70



2350,69 Pfatter
Пфаттер

+317,02; +188; +635;






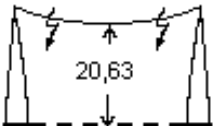




09481-466

2350,27

2350,13

Koppelstelle 2349,55
Место формирования составов

Rechtes Ufer Правый берег km-км Linkes Ufer Левый берег


Mündung der Pfatter Устье ручья Пфаттер	2349,31	
Gmünd Гмюнд	2346,80	
	2346,46	
	2346,43	Mündung der Wiesent Устье ручья Визент
Irling Ирлинг	2345,90	
	2344,30	Niederachdorf Нидерахдорф
	2343,80	  Kanäle 18 und 22 №№ каналов: 18 и 22
	2341,16	
	2340,70	Pondorf Пондорф
Obermotzing Обермотцинг	2335,50	
Niedermotzing Нидермотцинг	2334,50	
	2335,16	
	2333,77	
	2333,75	
		
Landsdorf Ландсдорф	2333,70	
Kanal 18 № канала: 18	  ↓	2332,24
	 ↑	2331,65
		2331,61

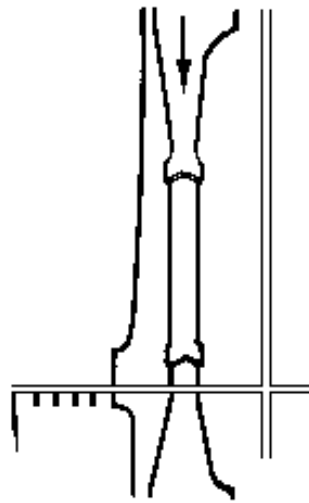
Rechtes Ufer **Правый берег** **km-км** **Linkes Ufer** **Левый берег**

P IV 2331,08
 Fehlstrecke 2330,60 $L = - 2,261 \text{ km/km}$
 Изменение километража 2328,34

t 2328,15
 2328,05 P t

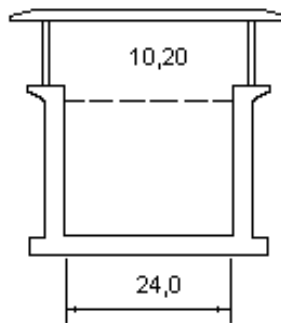
- 2328,00

2327,91 
 Schleuse 2327,90 Straubing
 Шлюз Штраубинг



t 2327,84

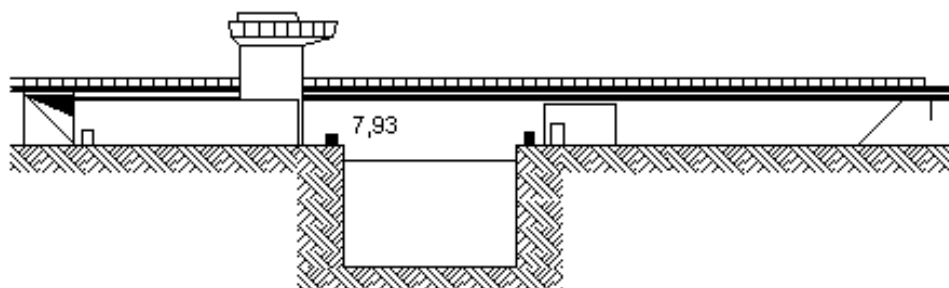
Kranbrücke der Schleuse 2327,72 Straubing
 Крановый мост шлюза Штраубинг



2327,60 Sossau
 Зоссау

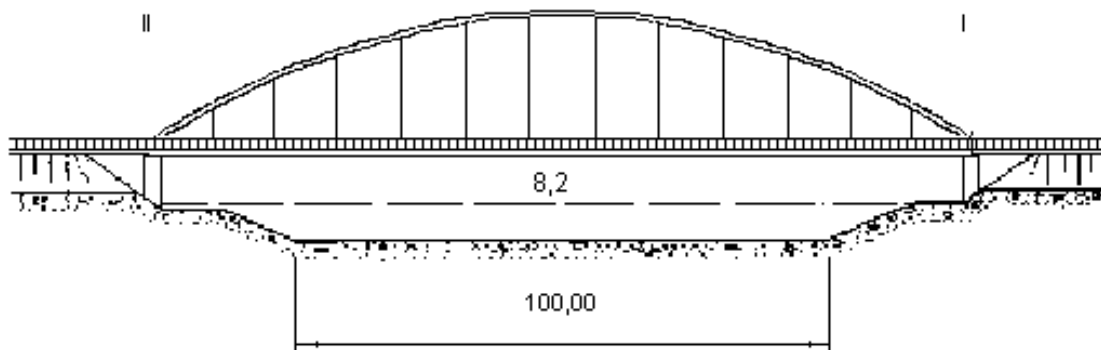
Rechtes Ufer Правый берег km-км Linkes Ufer Левый берег

Straßenbrücke 2327,526 Straubing
Шоссейный мост Штраубинг



- 2327,51 ↑ [Symbol: black rectangle with four white dots]
- [Symbol: red square with a horizontal line] 2327,40 [Symbol: blue square with white 'P'] [Symbol: blue square with white 't'] [Symbol: red square with a horizontal line]
- 2327,39 [Symbol: blue square with white 't']
- 2326,31 [Symbol: red square with a vertical line]
- 2326,30
- [Symbol: blue square with white 't'] 2327,25

Straßenbrücke 2325,69 Agnes-Bernauer-Brücke
Шоссейный мост "Агнес-Бернауер-Брюкке"





H = 13,40
beim Pegelnullpunkt Straubing
при "0" [Symbol: black rectangle with four white dots] Штраубинг
RNW = 312,37 HSU = 316,55
НСРУ ВСУ


2325,66 Hornstorf
Хорншторф

- [Symbol: blue square with white vertical line] 2325,08

Rechtes Ufer **Правый берег** **km-км** **Linkes Ufer** **Левый берег**

		2325,01		
Einmündung des Kanals des Wasserkraftwerks		2325,00		und des Schleusenkanals Straubing
Соединение канала гидроэлектростанции				и канала шлюза Штраубинг
				Kanal des Wasserkraftwerks Straubing
				Канал гидроэлектростанции Штраубинг

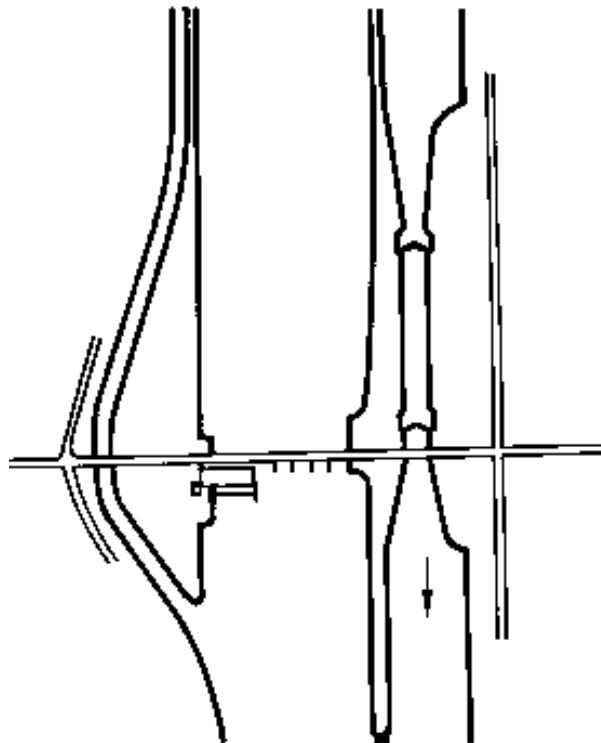
		2330,52 S
---	---	-----------

	2330,14 S
---	-----------

Wehrachse	2329,78 S	Straubing
-----------	-----------	-----------

Ось гидрокомплекса		Штраубинг
--------------------	--	-----------

Straßenbrücke	2329,78 S	Straubing
Шосейный мост		Штраубинг



RNW	= 313,37
-----	----------

HSW	= 317,45
-----	----------

НСРУ	= 317,45	ВСУ
------	----------	-----

Mündung der Großen Laaber	2329,51 S
Устье ручья Гроссе Лаабер	

Rechtes Ufer	Правый берег	км-км	Linkes Ufer	Левый берег
--------------	--------------	-------	-------------	-------------

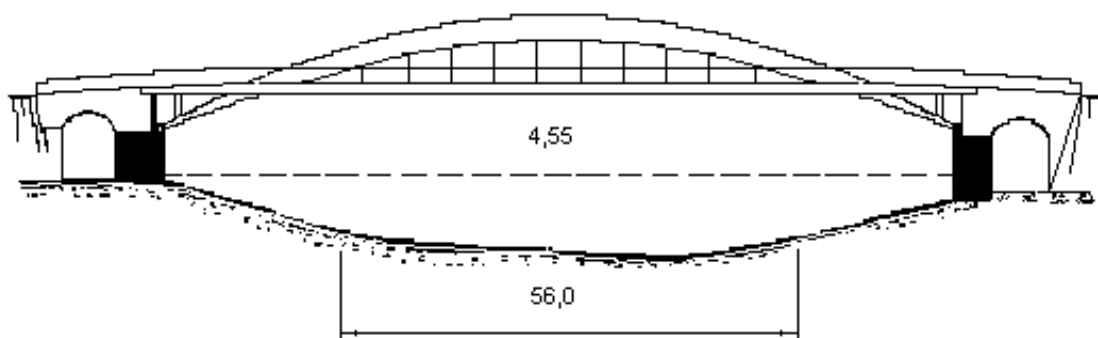
Abzweigung des Kanals des Wasserkraftwerks Straubing	Исток канала гидроэлектростанции Штраубинг	2329,00	Abzweigung der Schleuse Straubing	Исток канала шлюза Штраубинг
---	---	---------	--------------------------------------	---------------------------------

		2329,87 S		
		2329,65 S		
Unterer Pegel Straubing		2329,52 S		Нижний водомерный пост Штраубинг


Straubing	    	2327,30
-----------	---	---------

Штраубинг	  
-----------	---


Straßenbrücke Шосейный мост	2327,03 S	Schlossbrücke Шлоссбрюкке
--------------------------------	-----------	------------------------------







H = 10,82	beim Pegelnulldpunkt	Straubing
	при "0"	Штраубинг
RNW	= 312,75	HSW = 316,86
HCPY		BCY







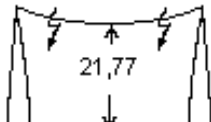
	2327,03 S
---	-----------

2327,01 S	Straubing
	Штраубинг

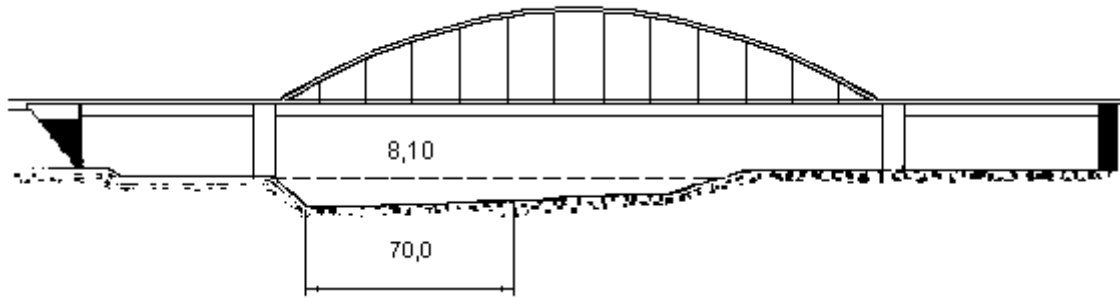
	+311,45; +130; +540;
---	----------------------

Rechtes Ufer Правый берег км-км Linkes Ufer Левый берег

	2326,98 S	
	 2325,08 S	
	2325,04 S	
Einmündung des Kanals des Wasserkraftwerks und Соединение канала гидроэлектростанции	2325,00	des Schleusenkanals Straubing и канала шлюза Штраубинг
	 2324,70	

	2324,68	
Fehlstrecke	2324,50	L = -5,762 km/km
Изменение километража	2318,74	
	2318,60	Thurnhof Турнхоф
	2318,49	 Kanal 18 № канала: 18
	2318,48	 
	2318,20	
Koppelstelle	2318,00	
Место формирования составов	2317,50	
	2317,08	
		

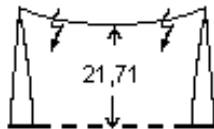
Rechtes Ufer **Правый берег** **км-км** **Linkes Ufer** **Левый берег**
 Straßenbrücke 2316,98 Reibersdorf
 Шоссейный мост Рейберсдорф



Н = 13,94 beim Pegelnullpunkt Штраубинг
 при "0" Straubing
 RNW HSU
 = 312,07 = 316,14
 НСРУ ВСУ

2315,50 Reibersdorf
 Рейберсдорф

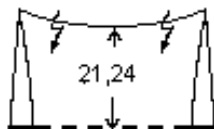
2315,47



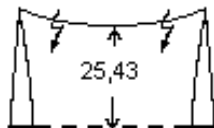
2315,29

Reibersdorf
 Рейберсдорф

2315,09



2314,15



Mündung der Aiterach
 Устье ручья Айтерах

2314,00

2313,39 Mündung der Kinsach
 Устье ручья Кинзах

2312,90



Rechtes Ufer Правый берег **km-km** **Linkes Ufer** Левый берег

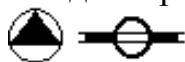


2312,61

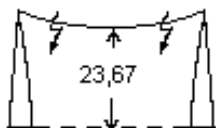


Einfahrt
in den Hafen Straubing Sand
Вход в порт Штраубинг Занд

2312,50



2312,10

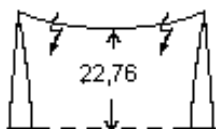


Sand
Занд

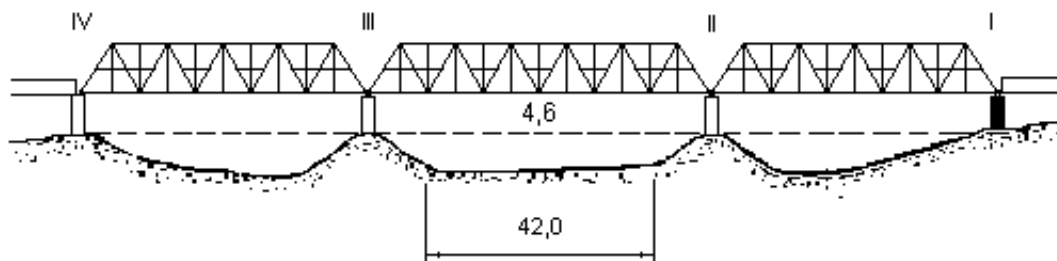
2312,00

2311,39 Bogener Altarm
Старый рукав Боген

2311,32



Eisenbahnbrücke 2311,27 Bogen
Железнодорожный мост Боген



beim Pegelnulldpunkt
H = 11,25 при "0"
RNW = 311,53
НСРУ

Pfelling
Пфеллинг
HSW = 315,34
ВСУ

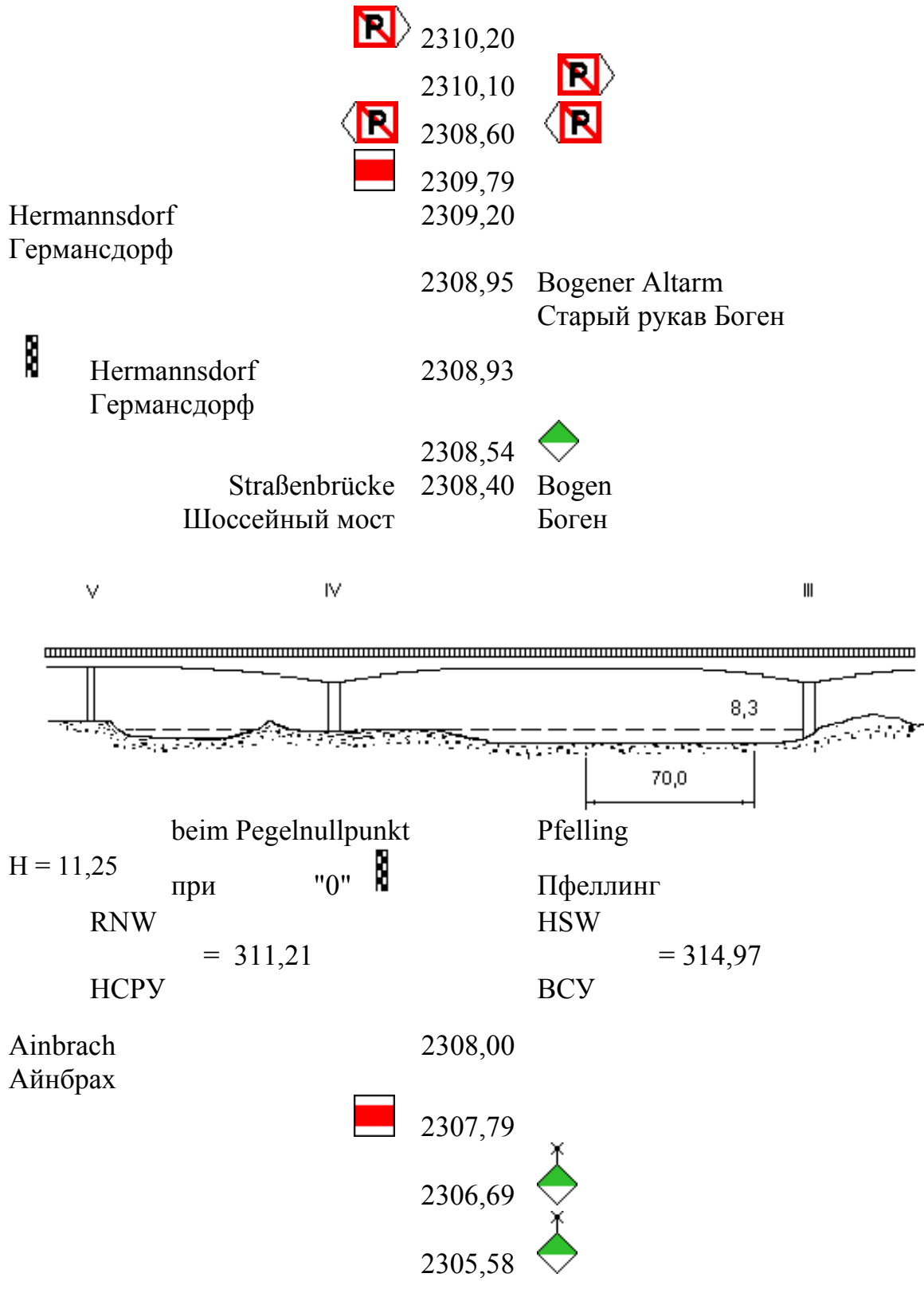
2310,70 Bogen
Боген













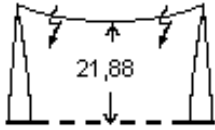


2310,26





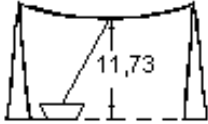






Rechtes Ufer Правый берег km-км Linkes Ufer Левый берег



Rechtes Ufer Правый берег км-км Linkes Ufer Левый берег


		2305,53	Pfelling Пфеллинг
			  +308,16; +290; +650;
			 09422-19429
		2305,50	  Kanäle 18 und 82 №№ каналов: 18 и 82
Entau Энтау		2304,70	
		2304,25	Lenzing Ленцинг
		2303,90	
└ der Inseln Entau островов Энтау		2303,87	
Nebenarm Irlbach Боковой рукав Ирлбах		2303,30	
		2302,96	
		2302,71	
Irlbach		2302,17	
Ирлбах		2302,10	
Irlbach		2301,50	Waltendorf
Ирлбах			Вальтендорф
		2301,15	
		2300,82	
			
		2300,72	
Wischlburg Вишьльбург		2299,40	
	 	2299,12	

Rechtes Ufer **Правый берег** **км-км** **Linkes Ufer** **Левый берег**

		2298,24 2298,12	
			der Insel Mariaposching острова Марьяпошинг
Stephansposching Штефанпошинг		2297,70	
		2297,40	Mariaposching Марьяпошинг
		2297,35	
			
Uttenhofen Уттенхофен		2296,80	
		2296,70	
		2296,18	
		2295,14 2295,00	
Steinkirchen Штейнкирхен			
		2293,90	Sommersdorf Зоммерсдорф
		2293,69	der Insel Sommersdorf острова Зоммерсдорф
		2293,54	
		2292,80	
		2292,63	Kleinschwarzach Клейншварцах
		2292,60	Kleinschwarzach Клейншварцах
		2291,70	Zeitldorf Цейтльдорф

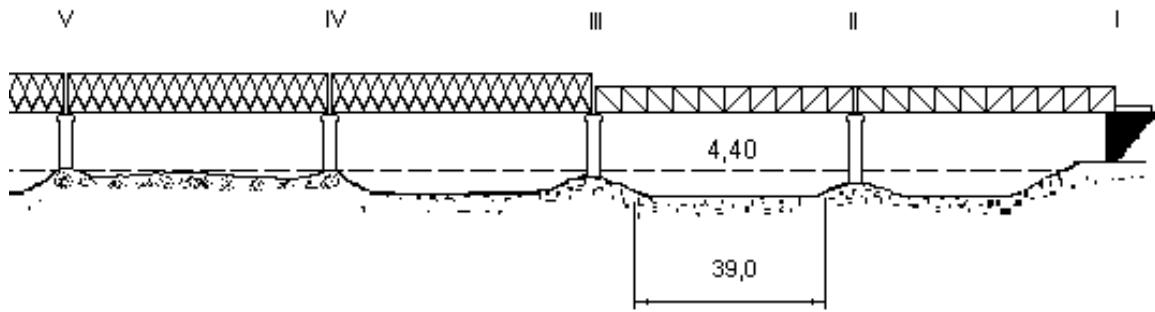
Rechtes Ufer **Правый берег** **км-км** **Linkes Ufer** **Левый берег**

Altarm Fischerdorf 2286,12
 Старый рукав Фишердорф


2286,07 
 2285,95

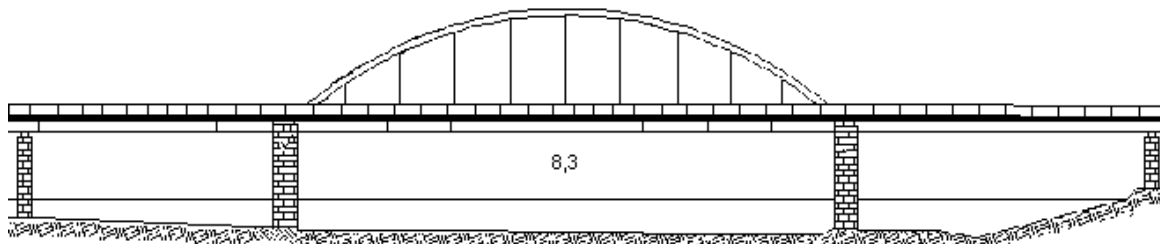
Eisenbahnbrücke 2285,87 Deggendorf



Железнодорожный мост Деггендорф





beim Pegelnullpunkt Deggendorf
 при "0" Деггендорф
 RNW = 309,12 HSW = 312,81
 НСПУ ВСУ

2285,69 
 Autobahnbrücke 2285,49 Fischerdorf
 Автодорожный мост Фишердорф



 2285,35 












 2285,27 

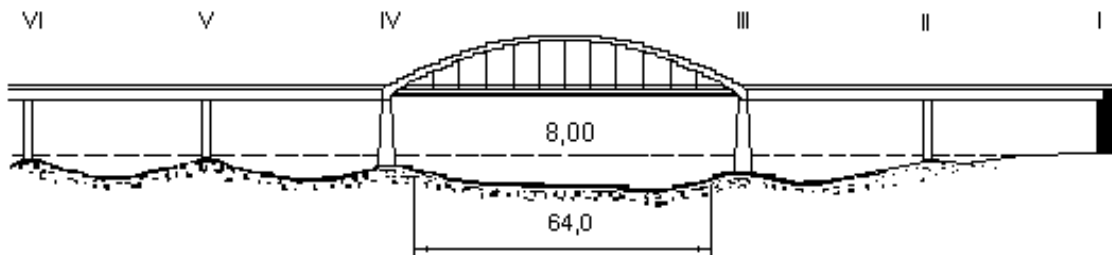
2285,26 Mündung des Bogenbach
 Устье ручья Богенбах


2285,24 







80





Rechtes Ufer Правый берег **km-км** **Linkes Ufer** Левый берег

		2284,97		
Fischerdorf		2284,70	Deggendorf	  
Фишердорф			Деггендорф	   
		2284,50		 
		2284,59	Maximiliansbrücke	
	Straßenbrücke		“Максимилиансбрюкке”	
	Шоссейный мост			

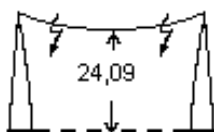


	beim Pegelnullpunkt	Deggendorf
H = 12,71	при "0" 	Деггендорф
RNW	= 309,05	HSW = 312,70
НСРУ		ВСУ

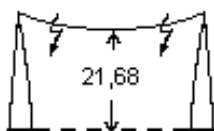
- 2284,58 
- 2284,52  km 2302,0-2257,0 км
- 2284,46 
- 2284,41 
- 2284,44 Deggendorf
- Деггендорф
-  +307,00; +205; +570;
-   0991-19429

- 2283,99  
- 2283,95 
- 2283,94 Einfahrt in den Hafen
- Deggendorf
- Вход в порт Деггендорф 

2283,88



2283,77



2283,70



2283,60



2283,30

2283,09



2282,97



2282,85

2282,80 Deggenau
Деггенау

2282,75



nur für ladende oder
löschende Tankfahrzeuge
только для перегрузки
наливных судов

2282,64



für das Laden von
Mineralöl
для погрузки
минерального масла

2282,63



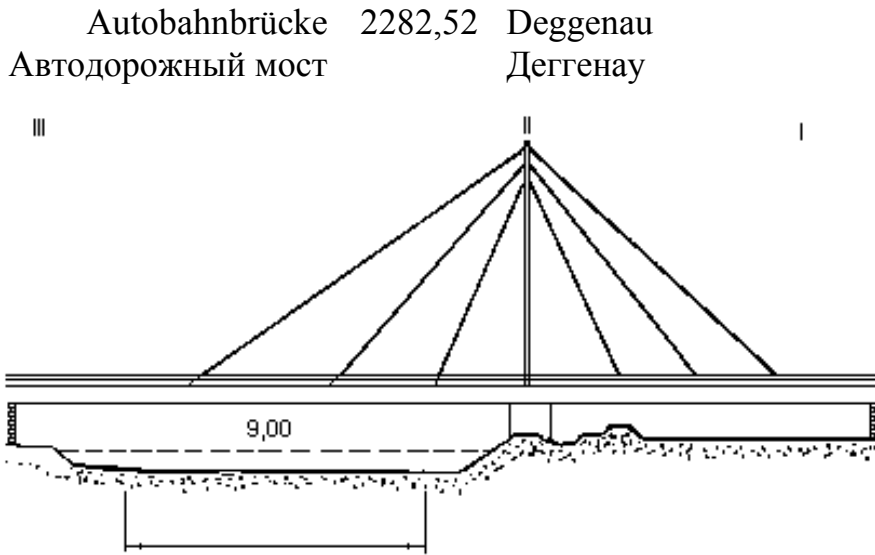
2282,62





für Tankfahrzeuge
для наливных судов




2282,40

Rechtes Ufer Правый берег km-км Linkes Ufer Левый берег




	beim Pegelnulldpunkt	Deggendorf
H = 14,92	при "0" 	Деггендорф
RNW	= 309,00	HSW = 312,46
HSPY		BCY

für die Brücke bei km 2285,87  ↑ 2282,50
 для моста на 2285,87 км


-  2282,48
-  2282,30
-  2282,00

2282,20  Deggenu
 Деггенау

Mündung der Isar 2281,71
 Устье реки Изар

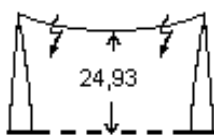
2281,67 
 2280,30 Halbmeile
 Хальбмейле

2280,29  Halbmeile
 Хальбмейле

2279,70 

Rechtes Ufer Правый берег km-км Linkes Ufer Левый берег

2279,39



2277,25

2276,24



Niederalteich
Нидеральтейх

2276,05



2276,00

Niederalteich
Нидеральтейх

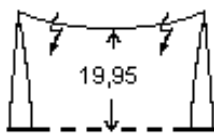


Thundorf
Тундорф



2275,71

2275,38



2274,39



2273,10



2271,99



Kanäle 20 und 82
№№ каналов: 20 и 82

2271,97



2271,50

Aicha
Айха

2271,38



Mühlham
Мюльхам

2270,29

Mühlham
Мюльхам

2270,00






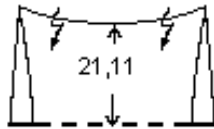
2268,91

2268,80

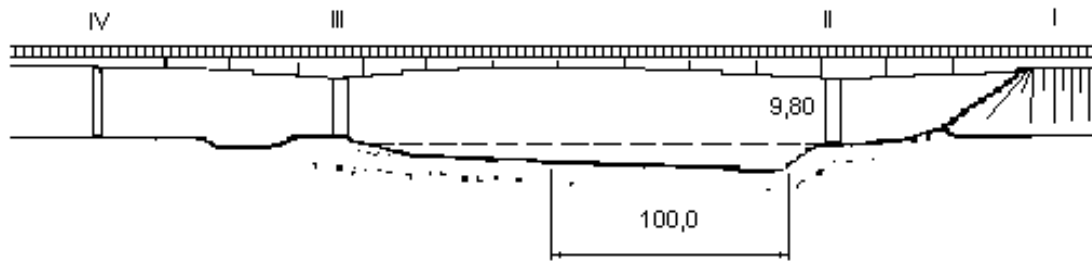
Ruckasing
Рукказинг


Rechtes Ufer Правый берег **km-km** **Linkes Ufer** Левый берег

-  2268,08
-  2269,20
-  2267,15
- 2266,71




Straßenbrücke 2266,23 Donau-Wald-Brücke
 Шоссейный мост "Донау-Вальд-Брюкке"





H = 14,69 beim Pegelnullpunkt
 при "0" 
 RNW = 303,80
 НСРУ


Hofkirchen
 Хофкирхен
 HSW = 307,77
 ВСУ

2264,30 Winzer 
 Винцер


2264,21 Mündung Hengersberger Ohe
 Устье ручья Хенгерсбергер Оэ


2264,00 

2263,94 





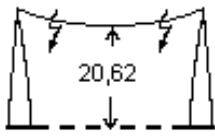




2263,15  Loh
 Лох

2263,30

2262,80 

2261,89 

Rechtes Ufer Правый берег **km-км** **Linkes Ufer** Левый берег

		2261,85	Donau-Altarm Старый рукав Дунай
└ der Insel Langer Haufen острова Лангер Хауфен		2261,62	
		2261,05	Nebenarm Langer Haufen Правобережный рукав Лангер Хауфен
		2260,61	
		2260,60	
Endlau Эндлау		2260,20	
		2260,19	
Piflitz Пифлитц		2259,30	
Herzogau Герцогоу		2259,00	
	Flusskrümmung Излучина	2258,00	Rainer Eck Райнер Эк
		2257,75	
		2257,21	
			
		2257,00	Hofkirchen 
Mündung der Angerbach Устье ручья Ангербах		2256,89	Хофкирхен
		2256,86	Hofkirchen Хофкирхен
			  +299,60; +207; +520;
			 08545-19429
		2256,60	Sportboothafen Порт для спортивных судов

Rechtes Ufer Правый берег км-км Linkes Ufer Левый берег

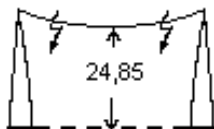
2256,55 Felsen
Скала

Oberes Ende des Kanals 2256,15
des Kühlwasserentnahmewerks
Верхняя часть канала
водозаборной станции


Kraftwerk Pleinting 2255,80
Теплоэлектростанция Плейтинг

Unteres Ende des Kanals 2255,60
des Kühlwasserentnahmewerks
Нижняя часть канала
водозаборной станции

2255,47



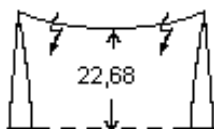
2255,21


Pleinting 
Плейтинг


2255,00




2254,52
2253,82



└ der Insel Pleintinger Wörth 2253,63
острова Плейтингер Вёрт 



2253,32 

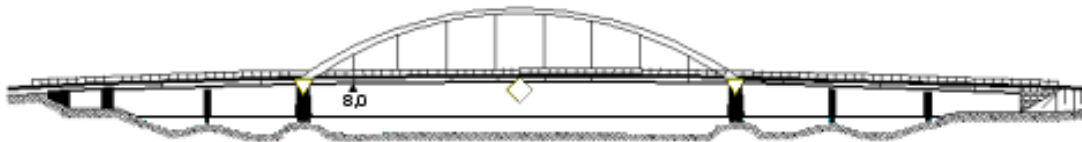
2253,00 Hilgartsberg
Хильгартсберг

2252,78 

2252,70 Altarm Pleinting
Старый рукав Плейтинг

Rechtes Ufer Правый берег km-км Linkes Ufer Левый берег

	▼	2252,35	
	⊗ ▬ ▼	2251,09	
		2250,40	Wimhof Вимхоф
		2250,37	▲
		2249,84	⊗ ▲
Koppelstelle Место для формирования составов	P	2249,84	
Vilshofen Фильсхофен		2249,47	
 +297,07; +292; +510;  08541-19429			
	H	2249,43	
Koppelstelle Место для формирования составов	P	2249,30	
	Straßenbrücke Шоссейный мост	2249,16	Vilshofen Фильсхофен



RNW
= 299,98
НСРУ

HSW
= 302,10
ВСУ








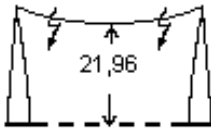


Die Abmessungen dieser Straßenbrücke gelten erst ab Ende 2002. Bis dahin gelten die Abmessungen der alten Brücke (Durchfahrtshöhe: 7,97 m ; Fahrrinnenbreite: 48 m).

Rechtes Ufer Правый берег km-км Linkes Ufer Левый берег











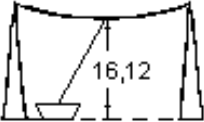



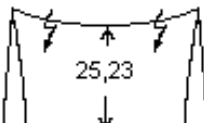



Габариты этого шоссейного моста будут действительны только с конца 2002 года. До этого времени действуют габариты старого моста – высота пролета 7,97 м, ширина фарватера 48 м.

Die Anweisungen der Binnenschiffahrtspolizei und die Anordnungen des Wasser- und Schifffahrtsamts von Regensburg sind zu beachten.

Необходимо соблюдать указания речной полиции и распоряжения Управления водных путей и судоходства Регенсбурга.

Vilshofen		2249,10	
Фильсхофен			
		2249,10	
		2248,95	
		2248,75	
Mündung der Vils		2248,63	
Устье реки Фильс			
für Navaristen		2247,90	
для аварийных судов			
└ der Insel Vilshofener Wörth		2247,10	
острова Фильсхофенер Вёрт			
		2247,25	Hacklsdorf Хакльсдорф
		2246,82	
Nebenarm Vilshofen		2246,70	
Боковой рукав Фильсхофен			
		2246,67	
			
		2246,50	
	└ der Insel Windorfer Wörth	2246,40	
	острова Виндорфер Вёрт		

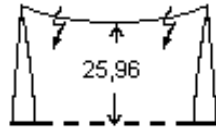
Rechtes Ufer **Правый берег** **km-км** **Linkes Ufer** **Левый берег**

		2246,20		
		2246,15		
		2246,10	Windorf  	
			Виндорф	
		2245,85		
		2245,04	 der Insel Blankenthaler Wörth острова Бланкенталер Вёрт	
				
			2244,49	
			2244,30	Altarm Windorf Старый рукав Виндорф
Hausbach Хаусбах			2244,20	Gerarding Герардинг
			2243,81	
			2242,23	
				
			2242,16	
			2242,06	
Sandbach Зандбах			2242,00	
			2241,50	Besensandbach Безензандбах
			2241,27	
				
			2241,26	
			2240,60	 

Rechtes Ufer Правый берег km-км Linkes Ufer Левый берег

Seestetten  2239,60
Зеештеттен


2238,69



2238,37

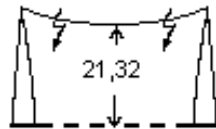
2238,30 Klinghof
Клингхоф

2237,50 Gaishofen
Гайсхофен

2236,53 

2236,10 Irring
Ирринг

2235,30

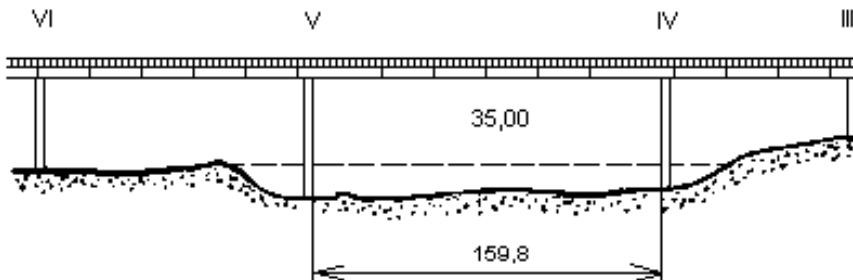


2235,00 Schalding links der Donau
Шальдинг на левом берегу
Дуная

Schalding rechts der Donau 2234,40
Шальдинг на правом
берегу Дуная

















Autobahnbrücke 2234,26 Schalding
Автомобильный мост Шальдинг



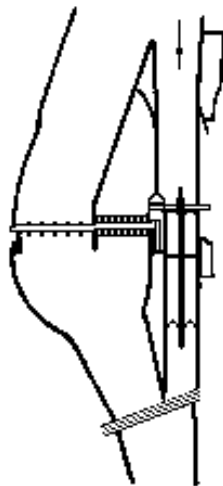
Rechtes Ufer **Правый берег** **km-км** **Linkes Ufer** **Левый берег**

RNW			HSW	
	= 303,80			= 307,77
НСРУ		2234,17	ВСУ	

Lager bei km 2233,8		2234,00		
Склад на 2233,8 км		2233,30		
		2233,85	Mündung der Gaissa	
			Устье реки Гайса	
		2233,71		
Ro-Ro-Hafen Schalding		2233,58		
Порт Шальдинг для Ро-Ро		2233,36		
		2233,44		
		2232,91	 	Kanal 20 № канала: 20
Sportboothafen		2232,73		
Порт для спортивных судов		2232,62		
Einfahrt in den Sportboothafen		2232,50		
Вход в порт для спортивных судов		2232,40		
		2232,36		
		2231,98		
Heining		2231,80		
Хейнинг		2231,62		
		2231,40		
		2231,40		
				km 2257-2223,2 км
				km 2223,2-2201,77 км
				I.U./Л.6
			0851-955190	

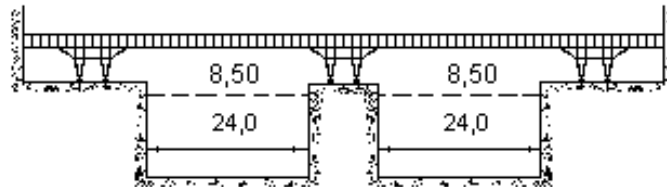
Rechtes Ufer Правый берег **km-km** **Linkes Ufer** Левый берег

	2231,37		
	2231,22		
	2231,20		
	2231,16		
	2231,10		
	2231,06	Hafen des Landkreises Passau Порт района ведомства Пассау	
	2230,80		
	2230,97		
	2230,79		
	2230,77		
	2230,70	Maierhof Майерхоф	
Wehrachse Ось гидрокомплекса	2230,70	Kachlet Кахлет	
			 0851-9551915



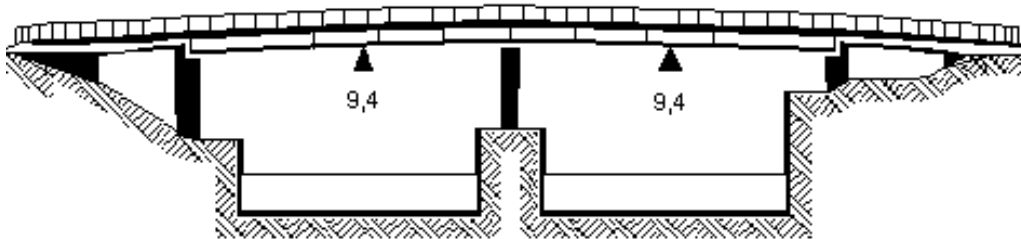
Rechtes Ufer Правый берег km-км Linkes Ufer Левый берег

Fußgängerbrücke 2230,63 über der Schleuse Kachlet
 Пешеходный мост шлюза Кахлет

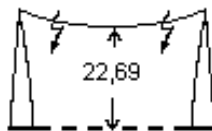


2230,47

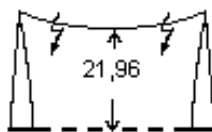
Straßenbrücke des 2230,42 Kachlet
 Wasserkraftwerks Шоссейный мост гидроузла Кахлет



2230,42



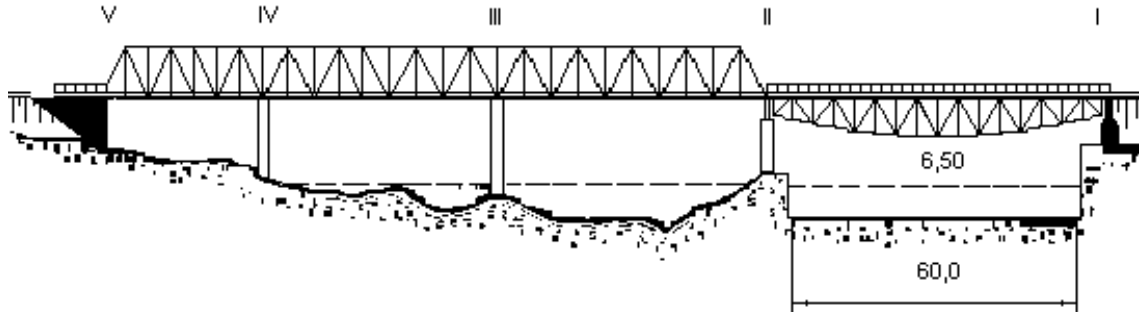
2230,40



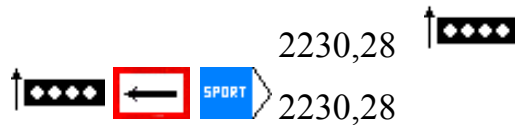
2230,33



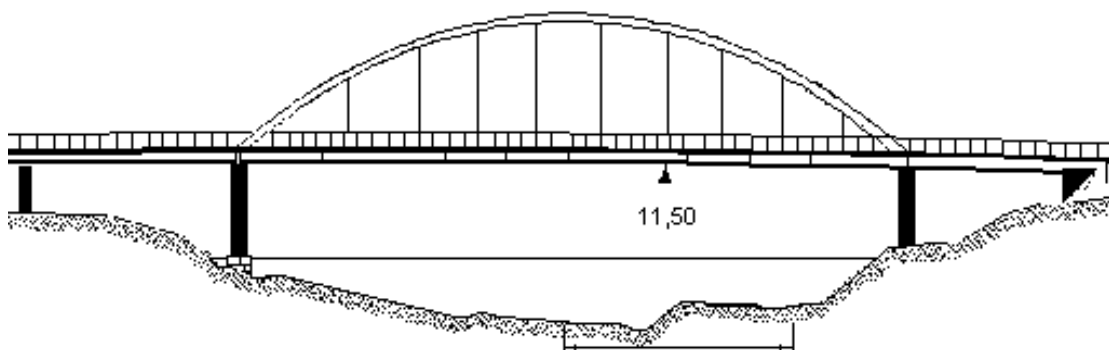
Rechtes Ufer	Правый берег	km-км	Linkes Ufer	Левый берег
Eisenbahnbrücke		2230,28	Steinbach	
Железнодорожный мост			Штейнбах	



H = 13,81	beim Pegelnullpunkt	Passau-Donau
RNW	при "0"	Пассау-Донау
HCPY	= 290,86	HSW = 294,49
		BCY




















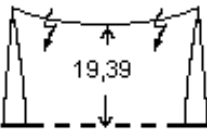





Straßenbrücke	2230,10	Franz-Josef-Strauss-Brücke
Шосейный мост		"Франц-Йозеф-Штраусс-Брюкке"



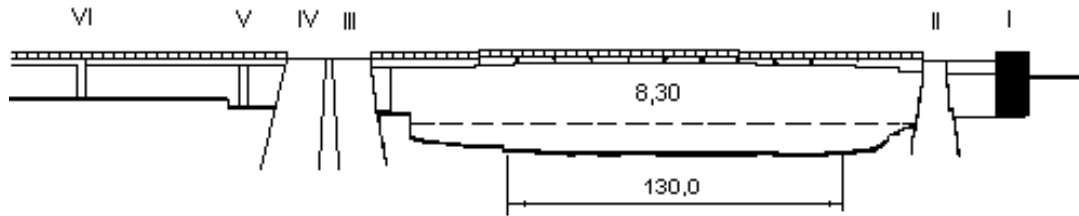
RNW	HSW
= 290,85	= 294,45
HCPY	BCY

Rechtes Ufer Правый берег **km-км** **Linkes Ufer** Левый берег

				
		2229,72		
Passau-Auerbach		2229,60		Auerbacher Eck (felsiger Grund)
Пассау-Ауэрбах				Ауэрбахер Эк (скалистое дно)
		2229,29	 	Kanal 20
				№ канала: 20
		2229,24		
		2229,18		
		2229,08		
		2229,07		
		2228,84	 	
		2228,75		
		2228,70		
		2228,55		
		2228,53		
		2228,42		
Einfahrt in den Hafen				
Passau-Racklau		2228,36		
Вход в порт Пассау-Ракклау				
	  			
		2228,26		
		2227,45		
		2227,28		
				
		2227,05		
	 	2227,03		

Rechtes Ufer **Правый берег** **км-км** **Linkes Ufer** **Левый берег**

Straßenbrücke 2226,96 Schanzlbrücke
 Шоссейный мост "Шанцельбрюкке"



	beim Pegelnullpunkt	Passau-Donau
H = 15,43	при "0"	Пассау-Донау
RNW	= 290,55	HSW = 293,78
HCPY		BCY

Passau-Donau 2226,70
 Пассау-Донау

+286,46; +415; +725;

0851-19429

2226,52
 2226,37
 2226,29

Passau-Donau 2226,00

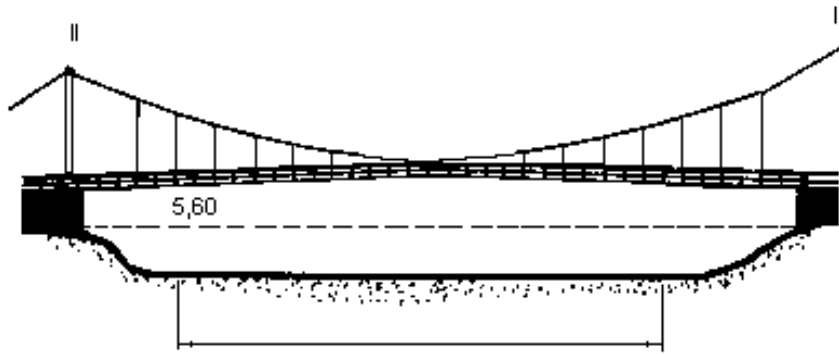
Пассау-Донау








km 2257,0-2223,2 км
 km 2223,2-2201,77 км л.У./л.б.

0851-9511570

2225,96
 2225,93
 2225,92

Rechtes Ufer **Правый берег** **km-km** **Linkes Ufer** **Левый берег**
 Straßenbrücke 2225,75 Luitpoldbrücke
 Шоссейный мост "Луитпольдбрюкке"



H=13,83	beim Pegelnullpunkt	Passau-Donau
RNW	при "0" 	Пассау-Донау
НСРУ	= 290,48	HSW = 293,52
	2225,67	BCU  für die Brücke bei km 2225,75
	 2225,18	Burg Niederhaus Замок Нидерхаус
	2225,43	Mündung der Ilz Устье реки Ильц
	 2225,33	Passau-Ilzstadt Пассау-Ильцштадт
Passau-Ilzstadt	2225,26	 Пассау-Ильцштадт +286,23
		 0851-19428
Mündung des Inns Устье реки Инн	2225,20	
└ der Lüftenegger Insel острова Люфтенеггер Инзель	2224,41	
	 2224,14	

Rechtes Ufer **Правый берег** **km-км** **Linkes Ufer** **Левый берег**

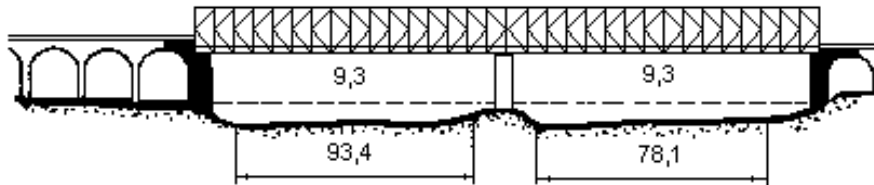
rechter Nebenarm Lüftenegg 2224,10
 Правобережный рукав Люфтенегг



2224,00
 2223,80
 2223,80



Eisenbahnbrücke 2223,26 Kräutelstein
 Железнодорожный мост Крейтельштейн



RNW
 = 290,30

HSW
 = 292,88

НСРУ

ВСУ

STAATSGRENZE ZWISCHEN 2223,20
 DER BUNDESREPUBLIK
 DEUTSCHLAND
 UND DER REPUBLIK ÖSTERREICH
 ГОСУДАРСТВЕННАЯ ГРАНИЦА МЕЖДУ
 ФЕДЕРАТИВНОЙ РЕСПУБЛИКОЙ ГЕРМАНИЕЙ
 И АВСТРИЙСКОЙ РЕСПУБЛИКОЙ

Kräutelstein 2223,20
 Крейтельштейн

Achleiten 2223,15
 Ахлейтен

Rechtes Ufer **Правый берег** **км-км** **Linkes Ufer** **Левый берег**

Achleiten

2223,05

Ахлейтен



+228,04; +255; +502

2222,14



DDSG / ДДСГ

2222,13



Lindau, für Tankschiffe

Линдау, для наливных судов

2222,00



2221,68

Löwmühle

Лёвмюле

Mündung des Satzbachs

Устье ручья Затцбах

2221,30



Kanäle 20 und 22

№№ каналов:

20 и 22

2221,24



2221,00

Aichet

Айхет



2220,95



2220,90

2220,85



2220,60

Kernmühle

Кернмюле



2220,00
















2219,30

2218,80

















2218,00

Mündung des Köbelbachs

Устье ручья Кессельбах

Rechtes Ufer	Правый берег	km-км	Linkes Ufer	Левый берег
		100		
		2217,65		
		2216,65	Edlhof	
		2216,35	Эдльхоф	
		2215,55		
		2215,15	Mündung der Erlau	
			Устье реки Эрлау	
Burg Krempelstein		2215,00	Erlau	
Кремпельштейн (замок)			Эрлау	
		2214,51		 Erlau
				Эрлау
		2214,05		
		2213,53		
		2213,05		
für Sportboote verboten		2212,43		
для спортивных судов				
запрещено				
Rugawang		2213,00		
Пираванг				
		2212,78		
		2212,40	 Kanal 22	
			№ канала: 22	
		2211,54	Einfahrt in den Sportboothafen	
		2211,40	Вход в порт для малых судов	
		2211,45		
		2211,43		

Rechtes Ufer **Правый берег** **km-км** **Linkes Ufer** **Левый берег**

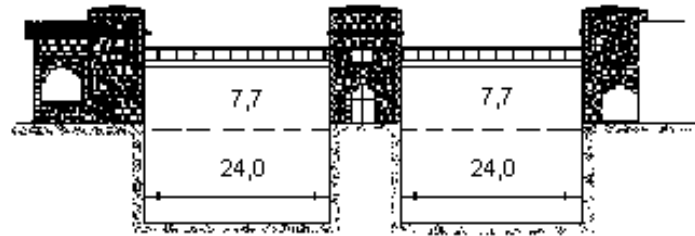
		2210,00		Obernzell Обернцелль	
		2209,80			
		---			
		2209,78		Obernzell-Schöpfwerk Обернцелль-Шёпфверк	
		2209,04			
		2208,44			
Kasten 		2208,43			
Sportboothafen Кастен, порт для спортивных судов					
		2208,36			
Kasten		2208,00			
Кастен					
		2207,15			
		2207,02			
		2206,70		Grünau Грюнау	
		2206,00			
		2205,92		Grünau Грюнау	
		2205,91		VHF 22 Kanal 22 № канала: 22	
		2205,75			
		2205,70		Betriebshafen Grünau Заводской порт Грюнау	
		2205,58		Sportboothafen Порт для спортивных судов	
		2205,56			

Rechtes Ufer Правый берег км-км Linkes Ufer Левый берег

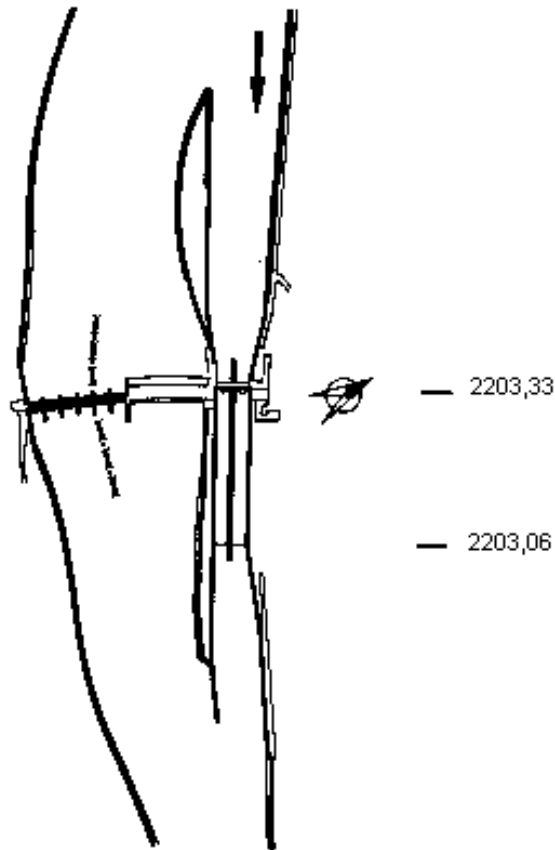
		2205,51	
		2205,50	
für Kleinfahrzeuge verboten Для малых судов запрещено		2205,00 2204,30	
Raning Ранинг		2204,50	
		2204,30	
		2204,14	
		2203,90	
		2203,89	
		2203,49	
		2203,38	
		2203,36	Jochenstein – obere Haltung Йохенштейн - верхний бьеф +0,34; +290,00; +290,00; (über dem Meeresspiegel der Adria над уровнем Адриатического моря;)
		2203,34	
Schleusenoberhaupt Верхняя голова шлюза		2203,33	Jochenstein Йохенштейн


Rechtes Ufer Правый берег км-км Linkes Ufer Левый берег



Kranbrücke 2203,33 Jochenstein
 und Servicebrücke der Schleuse Йохенштейн
 Крановый
 и служебный мост шлюза



Wehrachse 2203,33 Jochenstein
 Ось гидрокомплекса Йохенштейн



bei der mittleren Wand  2203,22
 у средней стенки

 2203,10 

Rechtes Ufer **Правый берег** **km-км** **Linkes Ufer** **Левый берег**

Schleusenoberhaupt 2203,06 Jochenstein
 Нижняя голова шлюза Йохенштейн



2203,04



2203,02 Jochenstein – untere Haltung
 Йохенштейн - нижний бьеф



+0,34; +279,63; +283,46

2202,89



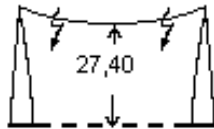
08591-9119815

2202,70 Jochenstein
 Йохенштейн



2202,41

2202,31



2201,82



Dantelbach
 Дантельбах

2201,80

VHF
22

Kanal 22
 № канала: 22














2201,77



2201,77 Mündung Dantelbach
 Устье ручья Дантельбах

Rechtes Ufer Правый берег **km-км** **Linkes Ufer** Левый берег

STAATSGRENZE ZWISCHEN
DER BUNDESREPUBLIK
DEUTSCHLAND UND DER
REPUBLIK ÖSTERREICH
ГОСУДАРСТВЕННАЯ
ГРАНИЦА
МЕЖДУ ФЕДЕРАТИВНОЙ
РЕСПУБЛИКОЙ
ГЕРМАНИИ И
АВСТРИЙСКОЙ
РЕСПУБЛИКОЙ

		2201,69	
		2201,10	
		---□---	
Engelhartzell	 		2201,00
Энгельхартцелль			
	km 2223,2-2201,77 км		
		г.У./ п.б.	
	km 2201,77-2181,5 км		
	 07717-8026		
für Kleinfahrzeuge		2200,71	
для малых судов		2200,70	
		2200,87	
		2200,85	
Engelhartzell		2200,66	
Энгельхартцелль			
	+276,99; +289; +621		
		2200,57	
		2200,36	
für Kleinfahrzeuge verboten		2200,293	
для малых судов запрещено		2199,30	
		2200,212	