JAHRESBERICHT
ÜBER DIE WASSERSTRASSE DONAU
2011

RAPPORT ANNUEL
SUR LA VOIE NAVIGABLE DU DANUBE
2011

ЕЖЕГОДНЫЙ ДОКЛАД
О СУДОХОДНОМ ПУТИ ДУНАЙ
2011 г.

DONAUKOMMISSION
COMMISSION DU DANUBE
ДУНАЙСКАЯ КОМИССИЯ

Budapest, 2017
Будапешт, 2017 г.

ISSN 0230 – 404X

Alle Rechte vorbehalten.
Nachdruck, auch auszugsweise,
verboten. Kein Teil dieses Werkes darf
ohne schriftliche Einwilligung
des Herausgebers in irgendeiner
Form reproduziert oder verbreitet werden.

Tous droits réservés.
La réimpression, même partielle,
est interdite. Toute reproduction
de ce livre ou d'un extrait
quelconque sans l'autorisation
écrite de l'éditeur est interdite.

Все права защищены.
Перепечатка, в том числе в отрывках,
запрещается.
Воспроизведение всей книги или любой
ее части запрещается без письменного
разрешения издателя.

INHALTSVERZEICHNIS TABLE DES MATIERES ОГЛАВЛЕНИЕ

Kapitel / Chapitre / Глава		Seite Page Стр.
	Inhaltsverzeichnis/ Table des matières/ Оглавление	3
I.	**Allgemeine Informationen/ Informations générales / Общие сведения**	7
I.1	Einleitung / Introduction / Введение	9
I.2	Abkürzungen und Bezeichnungen Liste des abréviations et des signes conventionnels Список сокращений и условных обозначений	13
I.3	Streckenabschnitte der Donau / Secteurs du Danube / Участки Дуная	15
II.	**Allgemeine Informationen über die Wasserstraße Donau** **Informations générales sur la voie navigable du Danube** **Общие сведения о судоходном пути Дунай**	19
II.1	Abmessungen der Fahrrinne nach Empfehlungen der Donaukommission Gabarits du chenal navigable recommandés par la Commission du Danube Габариты фарватера, рекомендуемые Дунайской Комиссией	21
II.2	Abmessungen der Brückendurchfahrtsöffnungen nach Empfehlungen der Donaukommission Gabarits des passes navigables des ponts recommandés par la Commission du Danube Габариты судоходных пролетов мостов, рекомендуемые Дунайской Комиссией	22
II.3	Abmessungen der Durchfahrtsöffnungen der Donaubrücken Gabarits des passes navigables des ponts sur le Danube Габариты судоходных пролетов мостов на Дунае	23
II.4	Wasserkraftwerke und Schleusen auf der Donau Centrales hydrauliques et écluses sur le Danube Гидротехнические сооружения и шлюзы на Дунае	28
II.5	Liegestellen und Schutzhäfen Lieux de stationnement et lieux d'abris Стоянки и убежища	29
II.6	Informationsdienste für die Schifffahrt auf der Donau Services dans l'intérêt de la navigation sur le Danube Информационные службы для судоходства на Дунае	37
II.7	Radiosendezeiten für hydrologische Berichte in den Donaustaaten Horaires d'émission des bulletins hydrologiques radiodiffusés dans les pays danubiens Расписание передач гидрологических сводок по радио в придунайских странах	42
III.	**Hydrometeorologische Situation der Donau** **Situation hydrométéorologique du Danube** **Гидрометеорологические условия на Дунае**	43
III.1	Allgemeine Angaben / Données générales / Общие сведения	43
III.1.1	Liste der wichtigsten meteorologischen Messstellen Liste des principales stations météorologiques Список основных метеорологических станций	45

III.1.2	Wichtigste Daten der hydrologischen Messstellen Principales données des stations hydrométriques Основные данные водомерных постов	47
III.1.3	Jahresabflüsse (m^3/s) in charakteristischen Abflussjahren Tableau des débits annuels (m^3/s) pendant les années caractéristiques Таблица годовых расходов воды ($м^3$/сек.) в характерные годы	49
III.1.4	Hauptwerte der Wasser- und Lufttemperaturen Températures caractéristiques de l'eau et de l'air Характерные температуры воды и воздуха	51
III.1.5	Durchschnittliche mehrjährige und jährliche Niederschlagshöhen Valeurs moyennes pluriannuelles et annuelles des précipitations Многолетние и годовые средние уровни осадков	54
III.1.6	Durchschnittliche Anzahl der Nebeltage nach Angaben der wichtigsten hydrologischen Messstellen der Donau Nombre moyen de jours avec brouillard d'après les principales stations hydrométriques du Danube Среднее количество дней с туманами по основным водомерным постам Дуная	58
III.2	Tageswerte der Wasserstände und der Abflüsse - Häufigkeit und Überschreitungsdauer Niveaux et débits journaliers. Fréquence et durée Ежедневные уровни и расходы воды. Повторяемость и обеспеченность	59
III.3	Eisverhältnisse auf der Donau (2011 – 2012) Régime des glaces du Danube (2011 – 2012) Ледовый режим Дуная (2011 – 2012)	211
III.3.1	Veränderung der Eisverhältnisse - Beginn der Eisbildung / Auflösung des Eises Evolution du régime des glaces. Apparition/disparition des glaces Изменение ледового режима. Появление льда / очищение реки ото льда	213
III.3.2	Dauer der Eiserscheinungen Durée des phénomènes de glaces Продолжительность ледовых явлений	217
IV.	**Zustand der Wasserstraße Donau** **Situation de la voie navigable du Danube** **Состояние судоходного пути Дунай**	221
IV.1	Allgemeine Angaben über den Zustand der Wasserstraße Données générales sur la situation de la voie navigable Общие сведения о состоянии судоходного пути	221
IV.1.1	RNW- und HSW-Werte der wichtigsten hydrologischen Messstellen der Donau Cotes de l'ENR et du HNN d'après les principales stations hydrométriques du Danube Отметки НСРУ и ВСУ по основным водомерным постам Дуная	223
IV.1.2	Arbeiten zur Instandhaltung der Wasserstraße - Gesamtkosten Travaux d'entretien de la voie navigable - coût total Работы по содержанию фарватера - общая стоимость	227

IV.1.3	Arbeiten zur Verbesserung der Schifffahrtsbedingungen - Gesamtkosten Travaux exécutés dans l'intérêt de l'amélioration des conditions de la navigation - coût total Работы, выполняемые с целью улучшения судоходных условий - общая стоимость	230
IV.1.4	Liste der kritischen Streckenabschnitte und der Arbeiten zur Verbesserung der Schifffahrtsbedingungen (erstellt auf der Grundlage der Liste der UNECE über die Engpässe auf der Donau) Liste des secteurs critiques et des travaux en vue de l'amélioration des conditions de navigation (établie sur la base de l'inventaire de la CEE-ONU des goulets d'étranglement sur le Danube) Список критических участков и работ по улучшению условий судоходства (составлен на основе Перечня узких мест на Дунае ЕЭК ООН)	234
IV.2	Kritische Streckenabschnitte auf der Donau Secteurs critiques sur le Danube Критические участки на Дунае	237
IV.2.1	Angaben der zuständigen Behörden der Mitgliedstaaten über die kritischen Streckenabschnitte der Donau Données sur les secteurs critiques du Danube fournies par les autorités compétentes des pays danubiens Данные по критическим участкам Дуная, представленные компетентными органами придунайских стран	239
IV.2.2	Tiefengrenzwerte auf den Furtstrecken der Donau Profondeurs limitatives sur les secteurs à seuils du Danube Лимитирующие глубины на перекатных участках реки Дунай	262
IV.2.3	Anzahl der Tage, an denen der Grenzwert der Fahrwassertiefe dem empfohlenen Wert entsprach oder darunter lag Nombre de jours pendant lesquels la profondeur limitative était inférieure ou égale à la profondeur recommandée Количество дней, когда лимитирующие глубины были равны рекомендуемой глубине или не достигали ее	284
IV.2.4	Tiefengrenzwerte auf den kritischen Streckenabschnitten der unteren Donau Profondeurs limitatives sur les secteurs critiques du Bas-Danube Лимитирующие глубины на критических участках низовьев Дуная	296
IV.2.5	Durchschnittsdauer der Tiefen unter 35 dm auf kritischen Streckenabschnitten der unteren Donau im Zeitraum 2000-2011 und Tiefen im Jahr 2011 Durée moyenne des profondeurs inférieures à 35 dm sur les secteurs critiques du Bas-Danube en 2000-2011 et profondeurs en 2011 Средняя продолжительность глубин, не достигающих 35 дм, на критических участках низовьев Дуная в 2000-2011 годах и глубины в 2011 году	300

I.

ALLGEMEINE INFORMATIONEN

INFORMATIONS GENERALES

ОБЩИЕ СВЕДЕНИЯ

I.1 EINLEITUNG

Das vorliegende Dokument wurde vom Sekretariat der Donaukommission auf der Grundlage der von den Donaustaaten erhaltenen Dokumentation entsprechend dem auf der 68. Tagung beschlossenen Schema (Dok. DK/TAG 68/26) erarbeitet.

Diese Publikation, in welcher die bis zum Jahr 2005 jährlich erschienenen Berichte der Donaukommission *„Information über die Instandhaltung der Fahrrinne und die kritischen Stromabschnitte der Donau von Kelheim bis Sulina“* und *„Hydrologisches Jahrbuch der Donau“* zusammengeführt wurden, enthält auch andere, die Schifffahrtsbedingungen betreffende Angaben über die Wasserstraße, darunter Angaben über Beobachtungen für das jeweilige Jahr und für einen längeren Zeitraum berechnete Werte.

Der „Jahresbericht über die Wasserstraße Donau“ wird in den drei Amtssprachen der Donaukommission vorgelegt.

Im Jahresbericht werden die wichtigsten Informationen über die Wasserstraße in folgender Gliederung zusammengefaßt:

I. Allgemeine Informationen

II. Allgemeine Informationen über die Wasserstraße Donau im Jahr 2011

III. Hydrometeorologische Situation der Donau im Jahr 2011

IV. Zustand der Wasserstraße Donau im Jahr 2011

Der Jahresbericht kann von Fachleuten, die sich mit Fragen der Hydrometeorologie, des Wasserbaus zur Förderung der Schiffbarkeit, des Betriebs der Donauflotte bzw. mit sonstigen für die Donau relevanten Aspekten befassen, als Nachschlagewerk genutzt werden.

Der Jahresbericht für 2011 entstand in Erfüllung des im Belgrader Übereinkommen von 1948 über die Regelung der Schifffahrt auf der Donau festgelegten Auftrags der Donaukommission.

I.1 INTRODUCTION

Le présent document a été dressé par le Secrétariat de la Commission du Danube sur la base de la documentation reçue des Etats danubiens et conformément au schéma adopté par Décision de la 68e session (doc. CD/SES 68/26) ainsi que sur la base du Plan de travail de la Commission du Danube.

Ladite publication, qui réunit les ouvrages suivants de la Commission du Danube édités annuellement jusqu'en 2005 : *« Information sur l'entretien du chenal navigable et sur les secteurs critiques du Danube de Kelheim à Sulina »* et *« Annuaire hydrologique du Danube »* comprend également d'autres renseignements relatifs à la voie d'eau traitant des conditions de la navigation, y compris des données des observations pour l'année respective et des indicateurs de calcul pour une période pluriannuelle.

Le « Rapport annuel sur la voie navigable du Danube » est présenté dans les trois langues officielles de la Commission du Danube.

Le Rapport annuel présente dans une forme synthétique les informations importantes pour la voie navigable comme suit :

I. Informations générales

II. Informations générales sur la voie navigable du Danube en 2011

III. Situation hydrométéorologique du Danube en 2011

IV. Situation de la voie navigable du Danube en 2011

Les données présentées peuvent servir de données de référence aux spécialistes s'occupant des questions d'hydrométéorologie, de travaux hydrotechniques dans l'intérêt de la navigation sur le Danube, de l'exploitation de la flotte danubienne ou de l'étude de diverses autres questions en rapport avec le Danube.

Le présent Rapport pour l'année 2011 a été dressé en vertu de l'obligation fondamentale de la Commission du Danube découlant directement de la Convention relative au régime de la navigation sur le Danube (Belgrade, 1948).

I.1 В В Е Д Е Н И Е

Настоящий документ составлен Секретариатом Дунайской Комиссии на основании материалов, полученных от придунайских стран по макету, принятому Постановлением Шестьдесят восьмой сессии (док. ДК/СЕС 68/26), а также на основании Плана работы Дунайской Комиссии.

Данная публикация, в которой были объединены издания Дунайской Комиссии, ежегодно выпускавшиеся до 2005 г.: *"Информация о содержании судоходного фарватера и о критических участках Дуная от Кельхейма до Сулины"* и "*Гидрологический ежегодник реки Дунай"*, - включает также другие касающиеся условий судоходства сведения о водном пути, в том числе данные наблюдений за соответствующий год и расчетные показатели за многолетний период.

"Ежегодный доклад о судоходном пути Дунай" представлен на трех официальных языках Дунайской Комиссии.

Ежегодный доклад во всеобъемлющей форме представляет важнейшие сведения о судоходном пути, в частности:

I. Общие сведения
II. Общие сведения о судоходном пути Дунай в 2011 г.
III. Гидрометеорологические условия на Дунае в 2011 г.
IV. Состояние судоходного пути Дунай в 2011 г.

Представленная информация может служить справочным пособием для специалистов, занимающихся гидрометеорологическими и гидротехническими работами в интересах судоходства на Дунае, а также эксплуатацией дунайского флота или изучением различных других вопросов, связанных с Дунаем.

Настоящий Доклад за 2011 г. составлен в соответствии с основными обязанностями Дунайской Комиссии, вытекающими непосредственно из Конвенции о режиме судоходства на Дунае (Белград, 1948 г.)

I.2
ABKÜRZUNGEN UND BEZEICHNUNGEN
LISTE DES ABREVIATIONS ET DES SIGNES CONVENTIONNELS
СПИСОК СОКРАЩЕНИЙ И УСЛОВНЫХ ОБОЗНАЧЕНИЙ

	Definition / Définition / Определение
MIN	Der während eines bestimmten Zeitraums gemessene untere Grenzwert Valeur inférieure observée au cours d'une période déterminée Наименьшее значение, наблюдавшееся в течение определенного периода
AVE	Arithmetischer Mittelwert der während eines bestimmten Zeitraums beobachteten (durchschnittlichen) Tageswerte Moyenne arithmétique des valeurs journalières (moyennes) observées au cours d'une période déterminée Среднее арифметическое значение ряда ежедневных (средних) величин, наблюдавшихся в течение определенного периода
MAX	Der während eines bestimmten Zeitraums gemessene obere Grenzwert Valeur supérieure observée au cours d'une période déterminée Наибольшее значение, наблюдавшееся в течение определенного периода
Häufigkeit Fréquence Повт. / Повторяемость	Gibt an, wie oft ein Wasserstand oder Abfluss während eines bestimmten Zeitraums beobachtet wurde Nombre de fois pendant lesquelles un niveau ou un débit d'eau a été observé durant une période déterminée Повторяемость указывает, сколько раз данный уровень или расход воды наблюдался в течение определенного периода
Überschreitungs-dauer Durée Обеспеченность	Gibt die Anzahl der Tage während eines bestimmten Zeitraums an, an denen der Wasserstand bzw. Abfluss einen bestimmten Wert überschritt oder ihm entsprach Nombre de jours, durant une période déterminée, pendant lesquels un niveau ou un débit d'eau était supérieur ou égal au niveau ou débit déterminé Обеспеченность указывает, сколько дней в течение определенного периода уровень или расход воды превышал или достигал указанной величины
DE AT SK HU HR SRB BG RO MD UA	Deutschland / Allemagne / Германия Österreich / Autriche / Австрия Slowakei / Slovaquie / Словакия Ungarn / Hongrie / Венгрия Kroatien / Croatie / Хорватия Serbien / Serbie / Сербия Bulgarien / Bulgarie / Болгария Rumänien / Roumanie / Румыния Republik Moldau / République de Moldova / Республика Молдова Ukraine / Ukraine / Украина
r/d/п l/g/л	rechtes Ufer / rive droite / правый берег linkes Ufer / rive gauche / левый берег
N	Nordsee / mer du Nord / Северное море
A	Adria / mer Adriatique / Адриатическое море
B	Ostsee / mer Baltique / Балтийское море
MN	Schwarzes Meer / mer Noire / Чёрное море
W/e/в	Wasser / eau / вода
L/a/воз.	Luft / air / воздух

	Definition / Définition / Определение
RNW ENR НСРУ	Regulierungsniederwasserstand - Auf der Grundlage von über 30 Jahre lang beobachteten Abflussmengen für den gesamten schiffbaren Lauf ermittelter Wasserstand, der zu 94 % des Beobachtungszeitraums herrschte, wobei die Eisperiode unberücksichtigt bleibt. Etiage navigable et de régularisation - Niveau d'une durée de 94 %, établi pour tout le parcours navigable sur la base des débits observés au cours d'une période de 30 ans, abstraction faite des périodes avec présence de glaces. Низкий судоходный и регуляционный уровень воды - Уровень, установленный для всей судоходной части реки, определен с обеспеченностью в 94% на основе наблюдений за расходами воды за тридцатилетний период, исключая периоды ледовых явлений.
HSW HNN ВСУ	Höchster Schifffahrtswasserstand - Auf der Grundlage von über 30 Jahre lang beobachteten Abflussmengen für den gesamten schiffbaren Lauf ermittelter Wasserstand, der zu 1 % des Beobachtungszeitraums herrschte, wobei die Eisperiode unberücksichtigt bleibt. <u>Ergänzung zum HSW :</u> Auf dem deutschen Streckenabschnitt der Donau wird der HSW nach nautischen Gegebenheiten festgelegt. Er entspricht somit nicht den HSW-Festlegungen der Donaukommission. S. auch DonauSchPV § 10.01: „Hat der Wasserstand den Höchsten Schifffahrtswasserstand (HSW) erreicht oder überschritten, so ist die Schifffahrt einschließlich des Übersetzverkehrs einzustellen." Haut niveau navigable - Niveau d'une durée de 1 %, établi pour tout le parcours navigable sur la base des débits observés au cours d'une période de 30 ans, abstraction faite des périodes avec présence de glaces. <u>Addition au sujet du HNN :</u> Sur le secteur de Danube allemand le HNN est déterminé selon les circonstances nautiques. De ce fait il ne correspond pas au HNN selon les formulations de la Commission du Danube. Voir également le Règlement de police sur le Danube article 10.01. « Si le niveau de l'eau a atteint le haut niveau navigable (HNN) ou l'a dépassé, il convient d'interrompre la navigation, y compris les transports par bac… ». Высокий судоходный уровень - Уровень, установленный для всей судоходной части реки, определен с обеспеченностью в 1% на основе наблюдений за расходами воды за тридцатилетний период, исключая периоды ледовых явлений. <u>Дополнение в отношении ВСУ:</u> На участке Дуная в Германии ВСУ определяется согласно навигационной обстановке. Тем самым он не соответствует ВСУ (HNN) согласно формулировкам Дунайской Комиссии. См. также Полицейские правила плавания по Дунаю, статья 10.01: "Если уровень воды достиг высшего судоходного уровня (ВСУ) или превысил его, следует прекратить судоходство, в том числе паромные перевозки …".
T/P/Г	Tiefe / Profondeur / Глубина (dm - дм; Fuß / pieds / футы)
B/L/Ш	Breite / Largeur / Ширина (m - м)

I.3.
STRECKENABSCHNITTE DER DONAU
SECTEURS DU DANUBE
УЧАСТКИ ДУНАЯ

Anrainerstaaten Pays riverains Прибрежные страны	Schiffbarer Streckenabschnitt - Entfernung von Sulina Secteur navigable - Distance de Sulina Судоходный участок - Расстояние до Сулины km км	Länge Longueur Длина km км
Deutschland / Allemagne / Германия	**2414,720 – 2201,770**	**212,950**
Deutscher Streckenabschnitt Secteur allemand Немецкий участок.	2414,720 – 2223,200	191,520
Gemeinsamer deutsch-österreichischer Streckenabschnitt Secteur commun germano-autrichien Совместный немецко-австрийский участок	2223,200 – 2201,770	21,430
Österreich / Autriche/ Австрия	**2223,200 – 1872,700**	**350,500**
Gemeinsamer deutsch-österreichischer Streckenabschnitt Secteur commun germano-autrichien Совместный немецко-австрийский участок	2223,200 – 2201,770	21,430
Österreichischer Streckenabschnitt Secteur autrichien Австрийский участок	2201,770 – 1880,260	321,510
Gemeinsamer österreichisch-slowakischer Streckenabschnitt Secteur commun austro-slovaque Совместный австрийско-словацкий участок	1880,260 – 1872,700	7,560
Slowakei / Slovaquie / Словакия	**1880,260 – 1708,200**	**172,060**
Gemeinsamer österreichisch-slowakischer Streckenabschnitt Secteur commun austro-slovaque Совместный австрийско-словацкий участок	1880,260 – 1872,700	7,560
Slowakischer Streckenabschnitt Secteur slovaque Словацкий участок	1872,700 – 1811,000	61,700
a) Bratislava – Rajka / Братислава – Райка	1872,700 – 1850,200	22,500
b) Wasserkraftwerk Gabčíkovo-Rusovce-Sap b) Ouvrage hydrotechnique Gabčíkovo-Rusovce-Sap b) Гидротехническое сооружение Габчиково-Русовце-Сап	b) 1860,000 – 1811,000	49,000
Gemeinsamer slowakisch-ungarischer Streckenabschnitt Secteur commun slovaco-hongrois Совместный словацко-венгерский участок	1850,200 – 1708,200	142,000
Streckenabschnitt der Stromverwaltung Rajka-Gönyű Secteur de l'administration fluviale Rajka-Gönyű Участок речной администрации Райка – Гёнью	1850,200 – 1791,000	59,200

Anrainerstaaten Pays riverains Прибрежные страны	Schiffbarer Streckenabschnitt - Entfernung von Sulina Secteur navigable - Distance de Sulina Судоходный участок - Расстояние до Сулины km км	Länge Longueur Длина km км
Slowakei / Slovaquie / Словакия	**1880,260 – 1708,200**	**172,060**
a) Streckenabschnitt des Donau-Altarms Rajka-Sap a) Secteur du vieux lit du Danube Rajka-Sap a) Участок старого русла Дуная Райка–Сап	1850,200 – 1811,000	39,200
b) Streckenabschnitt Sap-Gönyű b) Secteur Sap-Gönyű b) Участок Сап – Гёнью	1811,000 – 1791,000	20,000
Streckenabschnitt Gönyű-Szob Secteur Gönyű-Szob Участок Гёнью – Соб	1791,000 – 1708,200	82,800
Ungarn / Hongrie / Венгрия	**1850,200 – 1433,100**	**417,100**
Gemeinsamer slowakisch-ungarischer Streckenabschnitt Secteur commun slovaco-hongrois Совместный словацко-венгерский участок	1850,200 – 1708,200	142,000
Streckenabschnitt der Stromverwaltung Rajka-Gönyű Secteur de l'administration fluviale Rajka-Gönyű Участок речной администрации Райка – Гёнью	1850,200 – 1791,000	59,200
a) Streckenabschnitt des Donau-Altarms Rajka-Sap a) Secteur du vieux lit du Danube Rajka-Sap a) Участок старого русла Дуная Райка – Сап	1850,200 – 1811,000	39,200
b) Streckenabschnitt Sap-Gönyű b) Secteur Sap-Gönyű b) Участок Сап – Гёнью	1811,000 – 1791,000	20,000
Streckenabschnitt Gönyű-Szob Secteur Gönyű-Szob Участок Гёнью – Соб	1791,000 – 1708,200	82,800
Ungarischer Streckenabschnitt Secteur hongrois Венгерский участок	1708,200 – 1433,100	275,100
Kroatien / Croatie / Хорватия	**1433,100 – 1295,500**	**137,600**
Gemeinsamer kroatisch-serbischer Streckenabschnitt Secteur commun croato-serbe Совместный ховартско-сербский участок	1433,100 – 1295,500	137,600
Serbien / Serbie / Сербия	**1433,100 – 845,500**	**587,600**
Gemeinsamer kroatisch-serbischer Streckenabschnitt Secteur commun croato-serbe Совместный ховартско-сербский участок	1433,100 – 1295,500	137,600
Serbischer Streckenabschnitt Secteur serbe Сербский участок	1295,500 – 1075,000	220,500
Gemeinsamer serbisch-rumänischer Streckenabschnitt Secteur commun serbo-roumain Совместный сербско-румынский участок	1075,000 – 845,500	229,500

Anrainerstaaten Pays riverains Прибрежные страны	Schiffbarer Streckenabschnitt - Entfernung von Sulina Secteur navigable - Distance de Sulina Судоходный участок - Расстояние до Сулины km км	Länge Longueur Длина km км
Bulgarien / Bulgarie / Болгария	**845,500 – 374,100**	**471,400**
Gemeinsamer bulgarisch-rumänischer Streckenabschnitt Secteur commun bulgaro-roumain Совместный болгаро-румынский участок	845,500 – 374,100	471,400
Rumänien / Roumanie / Румыния	**1075,000 – 0,000**	**1075,000**
Rumänien - Flussdonau Secteur fluvial de la Roumanie Речной участок Румынии	1075,000 – 175,000	900,000
Gemeinsamer serbisch-rumänischer Streckenabschnitt Secteur commun serbo-roumain Совместный сербско-румынский участок	1075,000 – 845,500	229,500
Gemeinsamer bulgarisch-rumänischer Streckenabschnitt Secteur commun bulgaro-roumain Совместный болгаро-румынский участок	845,500 – 374,100	471,400
Rumänischer Streckenabschnitt Secteur roumain Румынский участок	374,100 – 134,140	239,960
Rumänien - Seedonau Secteur maritime de la Roumanie Морской участок Румынии	175,000 – 0,000	175,000
Gemeinsamer rumänisch-moldauischer Streckenabschnitt Secteur commun roumano-moldave Совместный румыно-молдавский участок	134,140 – 133,800	0,340
Gemeinsamer rumänisch-ukrainischer Streckenabschnitt Secteur commun roumano-ukrainien Совместный румыно-украинский участок	133,800 – 79,630	54,170
Republik Moldau / République de Moldova / Республика Молдова	**134,140 – 133,800**	**0,340**
Gemeinsamer rumänisch-moldauischer Streckenabschnitt Secteur commun roumano-moldave Совместный румыно-молдавский участок	134,140 – 133,800	0,340
Ukraine / Ukraine / Украина	**133,800 – 79,630**	**54,170**
Gemeinsamer rumänisch-ukrainischer Streckenabschnitt Secteur commun roumano-ukrainien Совместный румыно-украинский участок	133,800 – 79,630	54,170

II.

ALLGEMEINE INFORMATIONEN
ÜBER DIE WASSERSTRASSE DONAU

INFORMATIONS GENERALES
SUR LA VOIE NAVIGABLE DU DANUBE

ОБЩИЕ СВЕДЕНИЯ
О СУДОХОДНОМ ПУТИ ДУНАЙ

II.1

Abmessungen der Fahrrinne nach Empfehlungen der Donaukommission
Gabarits du chenal navigable recommandés par la Commission du Danube
Габариты фарватера, рекомендуемые Дунайской Комиссией

Streckenabschnitt Secteur Участок	Lage Position Расположение km км	Strecken Secteurs Участки	Strecke / Secteur / Участок freifließend à courant libre со свободным течением	gestaut de retenue подпорный
Tiefe / Profondeur / Глубина (dm-дм)				
Kelheim-Brăila Кельхейм-Браила	2414,720-170,000	a b		29
Regensburg-Kachlet Регенсбург-Кахлет	2379,600-2230,720	a b	20	29 27
Kachlet-Wien / Kachlet-Vienne Кахлет-Вена	2230,720-1920,300	a b	20 21	27 28
Wien-Brăila / Vienne-Brăila / Вена-Браила	1920,300-170,000		25	35
Brăila-Sulina Браила-Сулина	170,000-0,000		24 Fuß/pieds/футы 73 dm / дм	
Breite / Largeur / Ширина (m-м)				
Kelheim-Regensburg Кельхейм-Регенсбург	2414,720-2379,600		50	
Regensburg - Mündung des Inns Regensburg - confluent de l'Inn Регенсбург - устье р. Инн	2379,600-2225,320	a b c d	 40 70	100 75
Mündung des Inns - Wien Confluent de l'Inn - Vienne Устье р.Инн - Вена	2225,320-1920,300	e	120	150
Wien-Devin Vienne-Devin Вена-Девин	1920,300-1880,260	b e	75 120	150
Devin-Gönyű Девин-Гёнью	1880,260-1791,000	a b e	150 100 120	150
Gönyű - Ceatalul Sf. Gheorghe Gönyű - Tchatal de St.Georges Гёнью - Георгиевский Чатал	1791,000-62,970	a b e	180 100 150	180-200
Sulina-Kanal / Canal de Sulina Сулинский канал	62,970-0,000		60	
in den Seitenkanälen (Tiefe <3,5m) Dans les canaux latéraux (profondeur <3,5m) В обходных каналах (глубина <3,5 м)			150	
Krümmungsradius / Rayon de courbure / Радиус кривизны (m-м)				
Kelheim-Regensburg Кельхейм-Регенсбург	2414,720-2379,600			600
Regensburg-Jochenstein Регенсбург-Йохенштейн	2379,600-2203,330	c d	300 500	
Jochenstein-Krems / Йохенштейн-Кремс Krems-Wien / Krems-Vienne / Кремс-Вена	2203,330-2001,000 2001,000-1920,300		350 800	 900
Wien-Devin / Vienne-Devin / Вена-Девин Devin-Sulina / Девин-Сулина	1920,300-1880,260 1880,260-0,000		800 750 - 1000	1000

a) Strecken mit losem Boden / secteurs à lit à terrain meuble / участок с неустойчивым руслом
b) Strecken mit felsigem Boden / secteurs à lit à seuils rocheux / участок со скалистым руслом
c) Strecken mit Verkehr in eine Richtung / secteurs à navigation en sens unique / участок с движением в одном направлении
d) Strecken mit Verkehr in beide Richtungen / secteurs à navigation dans les deux sens / участок с движением в обоих направлениях
e) Furtstrecken mit losem Boden / secteurs de seuils à terrain meuble / подпорный участок с неустойчивым руслом

II.2
Abmessungen der Brückendurchfahrtsöffnungen nach Empfehlungen der Donaukommission

Gabarits des passes navigables des ponts recommandés par la Commission du Danube

Габариты судоходных пролетов мостов, рекомендуемые Дунайской Комиссией

Streckenabschnitt Secteur Участок	Lage Position Расположение km км	Freifließende Strecke Section à courant libre Участок со свободным течением	Gestaute Strecke Section de retenue Подпорный участок
Nutzbare Breite / Largeur libre / Полезная ширина m м			
Regensburg-Jochenstein Регенсбург-Йохенштейн	2379,000-2203,330	50	
Regensburg - Mündung der Drau Regensburg - confluent de la Drava Регенсбург - устье Дравы	2379,000-1382,500	100	
(Bogenbrücken) (ponts en arc) (арочные мосты)		80	
Mündung Drau - Brăila Confluent de la Drava - Brăila Устье Дравы - Браила	1382,500-170,000	150	
(Bogenbrücken) (ponts en arc) (арочные мосты)		120	
Brăila-Sulina Браила-Сулина	170,000-0,000	180	
(Bogenbrücken) (ponts en arc) (арочные мосты)		120	
Lichte Höhe / Hauteur libre / Полезная высота m м			
Kelheim-Regensburg Кельхейм-Регенсбург	2411,600-2379,000		6,4
Im Umkreis der Stadt Regensburg Dans la région de la ville de Regensburg В районе г. Регенсбург	2379,000-2376,800	6,4	
Regensburg-Kachlet Регенсбург-Кахлет	2379,000-2230,720	7,5	8
Kachlet-Wien Kachlet-Vienne Кахлет-Вена	2230,720-1920,300	8	8
Wien-Devin Vienne-Devin Вена-Девин	1920,300-1880,260	10	10
Devin-Brăila Девин-Браила	1880,260-170,000	9,5	10
Brăila-Sulina Браила-Сулина	170,000-0,000	38	39

Verwendete Dokumente / Documents utilisés / Используемые документы:

Vorschläge und Entwürfe der Donauländer; Empfehlungen über die Festlegung von Regelmaßen für die Fahrrinne sowie den wasserbaulichen und sonstigen Ausbau der Donau (Ausgabe 1988)

Propositions et projets des pays danubiens; Recommandations relatives à l'établissement des gabarits du chenal, des ouvrages hydrotechniques et autres sur le Danube (édition 1988)

Предложения и проекты придунайских стран; Рекомендации по установлению габаритов фарватера, гидротехнических и других сооружений на Дунае (издание 1988 г.)

II.3

ABMESSUNGEN DER DURCHFAHRTSÖFFNUNGEN DER DONAUBRÜCKEN
GABARITS DES PASSES NAVIGABLES DES PONTS SUR LE DANUBE
ГАБАРИТЫ СУДОХОДНЫХ ПРОЛЕТОВ МОСТОВ НА ДУНАЕ

Nr. N° №	Bezeichnung der Brücke Dénomination du pont Наименование моста	Lage Position Расположение km км	Minimale Breite Largeur minimum Минимальная ширина *1)*3)	Minimale Höhe Hauteur minimum Минимальная высота *2)*3)	Pegel Station hydrométrique Водомерный пост
1	Straßenbrücke / Pont-route Maximiliansbrücke Шоссейный мост Максимилиансбрюкке	2414,250	21,50	5,25	Kelheim Кельхейм
2	Straßenbrücke / Pont-route Europabrücke Шоссейный мост Европабрюкке	2412,720	31,00	6,75	
3	Straßenbrücke / Pont-route de Saal Шоссейный мост Заал	2410,100	64,00	7,00	
4	Eisenbahnbrücke / Pont-rail de Poikam Железнодорожный мост Пойкам	2401,960	29,00	7,05	Staubereich Bad Abbach Secteur de retenue Bad Abbach Подпорный участок Бад Аббах
5	Wehrbrücke / Pont de la digue Bad Abbach Мост на плотине Бад Аббах	2401,740	48,00	6,40	
6	Wirtschaftswegbrücke / Pont de service Abbach Служебный мост Аббах	2400,200	48,00	6,45	
7	Fußgängerbrücke / Pont-piétonnier Abbach Пешеходный мост Аббах	2399,200			
8	Autobahnbrücke / Pont-autoroute de Sinzing Автодорожный мост Зинцинг	2387,590	50,00	> 10	Oberndorf Оберндорф
9	Eisenbahnbrücke / Pont-rail de Sinzing Железнодорожный мост Зинцинг	2386,710	48,00	> 10	
10	Eisenbahnbrücke / Pont-rail de Mariaort Железнодорожный мост Мариаорт	2385,670	32,00	8,65	
11	Autobahnbrücke / Pont-autoroute de Pfaffenstein Автодорожный мост Пфаффенштейн	2381,130	39,00	6,65	Staubereich Regensburg Secteur de retenue Regensburg Подпорный участок Регенсбург
12	Fussgängerbrücke /Pont-piétonnier de Pfaffenstein Пешеходный мост Пфаффенштейн	2381,040	39,00	6,60	
13	Straßenbrücke / Pont-route Oberpfalzbrücke Шоссейный мост Оберпфальцбрюкке	2380,170	67,50	6,40	
14	Straßenbrücke / Pont-route Protzenweiherbrücke Шоссейный мост Протценвейхербрюкке	2379,560	12,00	5,95	Regensburg-Schwabelweis Регенсбург-Швабельвейс
15	Straßenbrücke / Pont-route Eiserne Brücke Шоссейный мост Эйзерне Брюкке	2379,260	24,00	2,50	
16	Straßenbrücke / Pont-route Nibelungenbrücke Шоссейный мост Нибелунгенбрюкке	2378,450	54,00	6,40	Regensburg Eiserne Brücke Регенсбург Эйзерне-Брюкке
17	Straßenbrücke / Pont-route Nibelungenbrücke Шоссейный мост Нибелунгенбрюкке	2378,390	50,00	6,40	
18	Eisenbahnbrücke / Pont-rail de Schwabelweis Железнодорожный мост Швабельвейс	2376,820	31,00	6,05	Regensburg-Schwabelweis Регенсбург-Швабельвейс
19	Straßenbrücke / Pont-route de Schwabelweis Шоссейный мост Швабельвейс	2376,330	115,00	8,60	
20	Straßenbrücke / Pont-route de Donaustauf Шоссейный мост Донауштауф	2369,640	102,00	8,75	
21	Autobahnbrücke / Pont-autoroute de Wörth Автодорожный мост Вёрт	2358,260	140,00	8,10	Staubereich Geisling Secteur de retenue Geisling Подпорный участок Гейслинг
22	Portalkran /Grue-portique Geisling Портальный кран Гейслинг	2354,280			
23	Straßenbrücke / Pont-route de Pfatter Шоссейный мост Пфаттер	2353,320	85,00	7,60	Pfatter Пфаттер
24	Portalkran/Grue-portique Straubing Портальный кран Штраубинг	2327,720			
25	Straßenbrücke über die Schleuse / Pont-route sur l'écluse Straubing Шоссейный мост над шлюзом Штраубинг	2321,820	25,00	8,25	Straubing Штраубинг
26	Straßenbrücke / Pont-route Agnes-Bernauer-Brücke Шоссейный мост Агнес-Бернауер-Брюкке	2320,000	100,00	8,60	
27	Schlossbrücke/ Pont au château de Straubing Мост у замка Штраубинг	2321,320			
28	Straßenbrücke / Pont-route de Reibersdorf Шоссейный мост Рейберсдорф	2316,980	70,00	8,85	
29	Eisenbahnbrücke / Pont-rail de Bogen Железнодорожный мост Боген	2311,270	44,00	4,95	Pfelling Пфеллинг
30	Straßenbrücke / Pont-route Bogenbergbrücke Шоссейный мост Богенбергбрюкке	2308,400	75,00	8,50	

Nr. N° №	Bezeichnung der Brücke Dénomination du pont Наименование моста	Lage Position Расположение km км	Minimale Breite Largeur minimum Минимальная ширина *1)*3)	Minimale Höhe Hauteur minimum Минимальная высота *2)*3)	Pegel Station hydrométrique Водомерный пост
31	Autobahnbrücke / Pont-autoroute de Metten Автодорожный мост Меттен	2290,120	70,00	8,60	Deggendorf Деггендорф
32	Eisenbahnbrücke / Pont-rail de Deggendorf Железнодорожный мост Деггендорф	2285,870	40,00	4,70	
33	Autobahnbrücke / Pont-autoroute de Fischerdorf Автодорожный мост Фишердорф	2285,490	100,00	8,60	
34	Straßenbrücke / Pont-route Maximiliansbrücke Deggendorf Шоссейный мост Максимилиансбрюкке Деггендорф	2284,590	100,00	8,50	
35	Autobahnbrücke / Pont-autoroute de Deggenau Автодорожный мост Деггенау	2282,520	87,00	9,85	Deggendorf Деггендорф
36	Straßenbrücke / Pont-route Donau-Wald-Brücke Шоссейный мост Донау-Вальд-Брюкке	2266,230	62,00	8,75	Hofkirchen Хофкирхен Passau-Donau Пассау-Донау
37	Straßenbrücke / Pont-route de Vilshofen Шоссейный мост Фильсхофен	2249,160	90,00	8,00	
38	Autobahnbrücke / Pont-autoroute de Schalding Автодорожный мост Шальдинг	2234,260	163,00	> 10	Staubereich Kachlet Secteur de retenue Kachlet Подпорный участок Кахлет
39	Kabelsteg/ Passerelle à câble Kachlet Кабельный мостик Кахлет	2230,630	24,00	8,45	
40	Betriebswegbrücke / Pont de service Kachlet Служебный мост Кахлет	2230,415	27,00	9,40	
41	Eisenbahnbrücke / Pont-rail de Steinbach Железнодорожный мост Штейнбах	2230,280	59,00	6,30	Passau-Donau Пассау-Донау
42	Straßenbrücke / Pont-route Franz-Josef-Strauss-Brücke Шоссейный мост Франц-Йозеф-Штраус-Брюкке	2230,100	68,00	11,70	
43	Straßenbrücke / Pont-route Schanzlbrücke Passau Шоссейный мост Шанцельбрюкке	2226,960	102,00	7,75	
44	Straßenbrücke / Pont-route Luitpoldbrücke Passau Шоссейный мост Луитпольдбрюкке	2225,750	80,00	5,15	
45	Eisenbahnbrücke / Pont-rail de Kräutelstein Железнодорожный мост Крёйтельштейн	2223,280	73,00	9,50	
46	Kranbrücke / Pont-grue de Jochenstein Крановый мост Йохенштейн	2203,310	24,00	7,75	
47	Straßenbrücke / Pont-route de Niederranna Шоссейный мост Нидерранна	2194,100	101,60	8,13	Kager-Niederranna Кагер-Нидерранна
48	Service- und Kranbrücke über die Schleuse Aschach Pont de service et pont-grue sur l'écluse d'Aschach Служебный и крановый мост над шлюзом Ашах	2162,670	24,00	10,96 8,18	
49	Straßenbrücke / Pont-route d'Aschach Шоссейный мост Ашах	2159,970	125,46	8,76	Aschach-Argentie Агентство Ашах
50	Kranbrücke über die Schleuse Ottensheim Pont-grue sur l'écluse d'Ottensheim Крановый мост над шлюзом Оттенсхейм	2146,910 2146,730		9,00	
51	Straßenbrücke / Pont-route de Linz Шоссейный мост Линц	2135,100	90,17	7,77	Linz-Nibelungenbrücke Линц
52	Straßen- und Eisenbahnbrücke / Pont-route-rail de Linz Шоссейный и железнодорожный мост Линц	2133,830	78,48	7,42	Linz-Eisenbahnbrücke Линц-Айзенбанбрюкке
53	Straßenbrücke / Pont-route de Voest-Linz Шоссейный мост Фёст-Линц	2133,460	152,60	9,57	Linz - Voest-Brücke Линц-Фёст-брюкке
54	Straßenbrücke / Pont-route de Steyregg Шоссейный мост Штейрегг	2127,730	70,41/73,63	8,54/8,43	Steyregger-Brücke Штейреггер-брюкке
55	Eisenbahnbrücke / Pont-rail de Steyregg Железнодорожный мост Штейрегг	2127,680	71,32/71,72	8,39/8,40	
56	Eisenbahnbrücke / Pont-rail du port de Voest-Hafen-Linz Железнодорожный мост Фёст-Хафен-Линц	2127,160	60,50	7,01	Linz - Voest-Hafen Линц-Фёст-Хафен
57	Kranbrücke über die Schleuse Abwinden-Asten Pont-grue sur l'écluse d'Abwinden-Asten Крановый мост над шлюзом Абвинден-Астен	2119,630 2119,450	24,00	10,68	
58	Straßen- und Eisenbahnbrücke / Pont-route-rail de Mauthausen Шоссейный и железнодорожный мост Маутхаузен	2111,050	72,00	8,05 8,09	Mauthausen Маутхаузен
59	Kranbrücke über die Schleuse Wallsee-Mitterkirchen Pont-grue sur l'écluse de Wallsee-Mitterkirchen Крановый мост над шлюзом Вальзе-Миттеркирхен	2095,620 2094,500	24,00	9,96	

Nr. N° №	Bezeichnung der Brücke Dénomination du pont Наименование моста	Lage Position Расположение km км	Minimale Breite Largeur minimum Минимальная ширина *1)*3)	Minimale Höhe Hauteur minimum Минимальная высота *2)*3)	Pegel Station hydrométrique Водомерный пост
60	Straßenbrücke / Pont-route de Grein Шоссейный мост Грейн	2080,820	99,67	10,75	Grein-Straßenbrücke Грейн-Штрассенбрюкке
61	Service- und Kranbrücke über die Schleuse Ybbs-Persenbeug Pont de service et pont-grue sur l'écluse d'Ybbs-Persenbeug Служебный и крановый мост над шлюзом Ибс-Перзенбейг	2060,420	24,00	9,52 7,66	
62	Straßenbrücke Pöchlarn / Pont-route de Pöchlarn Шоссейный мост Пёхларн	2043,600	80,00	8,31	Pöchlarn-Straßenbrücke Пёхларн-Штрассенбрюкке
63	Kranbrücke über die Schleuse Melk Pont-grue sur l'écluse de Melk Крановый мост над шлюзом Мельк	2038,160 2037,960	24,00	9,96	
64	Straßenbrücke / Pont-route de Melk Шоссейный мост Мельк	2034,430	132,70	9,62	Melk-Straßenbrücke Мельк-Штрассенбрюкке
65	Straßenbrücke / Pont-route de Stein-Mautern Шоссейный мост Штейн-Маутерн	2003,530	79,28	7,64 7,53	Stein-Straßenbrücke Штейн-Штрассенбрюкке
66	Eisenbahnbrücke / Pont-rail de Krems Железнодорожный мост Кремс	2001,510	75,50/77,40	7,88/7,82	Krems-Eisenbahnbrücke Кремс-Айзенбанбрюкке
67	Straßenbrücke / Pont-route de Krems Шоссейный мост Кремс	1999,770	110,93	8,50 8,40	Krems-Straßenbrücke Кремс-Штрассенбрюкке
68	Straßenbrücke / Pont-route de Hafen Krems Шоссейный мост Хафен Кремс	1998,000	58,30	9,13	Thallern Таллерн
69	Kranbrücke über die Schleuse Altenwörth Pont-grue sur l'écluse d'Altenwörth Крановый мост над шлюзом Альтенвёрт	1980,400 1979,830	24,00	11,17	
70	Straßenbrücke / Pont-route de Tulln West Шоссейный мост Тульн Вест	1965,490	151,00	11,13	Tulln Rosenbrücke Тульн Розенбрюкке
71	Straßen- und Eisenbahnbrücke / Pont-route-rail de Tulln Шоссейный и железнодорожный мост Тульн	1963,150	82,91/83,94	7,90/8,01	Tulln Тульн
72	Kranbrücke über die Schleuse Greifenstein Pont-grue sur l'écluse de Greifenstein Крановый мост над шлюзом Грейфенштейн	1949,230 1949,180	24,00	9,56	
73	Straßenbrücke / Pont-route Nordbrücke Шоссейный мост Нордбрюкке	1932,620	58,00/65,00	8,35/8,53	Nordbrücke Нордбрюкке
74	Fußgängerbrücke / Pont-piétonnier Nordsteg Пешеходный мост Нордштег	1932,570	58,00/65,00	8,77/8,55	
75	Straßenbrücke / Pont-route Floridsdorfer Brücke Шоссейный мост Флоридсдорфер брюкке	1931,710	57,00	8,32	Floridsdorfer Brücke Флоридсдорфер брюкке
76	Eisenbahnbrücke / Pont-rail Nordbahnbrücke Железнодорожный мост Нордбанбрюкке	1931,200	65,00/67,00	8,16/8,17	Schnellbahnbrücke Шнелльбанбрюкке
77	Eisenbahnbrücke / Pont-rail U-6-Brücke Железнодорожный мост У-6-брюкке	1931,170	65,00/67,00	8,35/8,31	
78	Straßenbrücke / Pont-route Brigittenauerbrücke Шоссейный мост Бригиттенауербрюкке	1930,450	64,00	8,53	Brigittenauerbrücke Бригиттенауербрюкке
79	Straßenbrücke / Pont-route Reichsbrücke Шоссейный мост Рейхсбрюкке	1928,890	59,00/60,00	8,42	Reichsbrücke Рейхсбрюкке
80	Straßenbrücke / Pont-route Donaustadtbrücke Шоссейный мост Донаштадтбрюкке	1925,990	95,00/94,00	8,24	Praterbrücke Пратербрюкке
81	Straßenbrücke / Pont-route Praterbrücke Шоссейный мост Пратербрюкке	1925,760	66,00/65,00	8,20/7,91	
82	Eisenbahnbrücke / Pont-rail Ostbahnbrücke Железнодорожный мост Остбанбрюкке	1924,960	65,00/66.00	8,03/7,99	Ostbahnbrücke Остбанбрюкке
83	Kranbrücke über die Schleuse Wien-Freudenau Pont-grue sur l'écluse de Wien-Freudenau Крановый мост над шлюзом Вена - Фрейденау	1921,050 1920,870	24,00 59,00	9,76/9,74 8,93	
84	Fußgängerbrücke / Pont-piétonnier Wien-Freudenau Пешеходный мост Вена - Фрейденау				
85	Straßenbrücke / Pont-route de Freudenauer Hafen Шоссейный мост Фрейденауер Хафен	1920,100	34,00	9,07	Donaukanalmündung Донауканалмюндунг
86	Rohrbrücke / Pont-pipe-line de Ölhafen Lobau Мост-нефтепровод нефтеналивного порта Лобау	1916,800	43,55	11,01	Hafenzufahrtskanal Подходной канал к порту
87	Rohrbrücke / Pont-pipe-line de Mannswörth Мост-нефтепровод Мансвёрт	1917,700	125,82	11,16	Mannswörth-Rohrbrücke Мансвёрт-Рорбрюкке
88	Rohrbrücke / Pont-pipe-line Barbarabrücke Мост-нефтепровод Барбарабрюкке	1914,350	113,57	10,98	Barbarabrücke Барбарабрюкке

Nr. N° №	Bezeichnung der Brücke Dénomination du pont Наименование моста	Lage Position Расположение km км	Minimale Breite Largeur minimum Минимальная ширина *1)*3)	Minimale Höhe Hauteur minimum Минимальная высота *2)*3)	Pegel Station hydrométrique Водомерный пост
89	Straßenbrücke / Pont-route de Hainburg Шоссейный мост Хайнбург	1886,240	114,40	*4) 13,35	Hainburg-Straßenbrücke Хайнбург-Штрассенбрюкке
90	Straßenbrücke / Pont-route Lafranconi Шоссейный мост Лафранкони	1871,340	124,50	15,88	Bratislava Братислава
91	Straßenbrücke / Pont-route Nový most Шоссейный мост Новый мост	1869,100	138,00	12,12	
92	Straßen- und Eisenbahnbrücke / Pont-route-rail Starý most Шоссейный и железнодорожный мост Старый мост	1868,140	78,00/55,00	7,59	
93	Straßenbrücke / Pont-route Apollo Шоссейный мост Аполло	1867,300	210,00	10,00	
94	Straßen- und Eisenbahnbrücke / Pont-route-rail Prístavný mo Шоссейный и железнодорожный мост Портовой мост	1866,400	128,00	11,06	
95	Rohrbrücke / Pont-pipe-line de Bratislava Мост-нефтепровод Братислава	1865,650	100,00	13,51	
96	Straßenbrücke über die Schleuse Gabčíkovo Pont-route sur l'écluse de Gabčíkovo Шоссейный мост над шлюзом Габчиково	1808,300	34,00/34,00	9,01/ 8,99	Medved'ov Медведёв
97	Straßenbrücke / Pont-route de Medved'ov Шоссейный мост Медведёв	1806,350	76,00	9,19/9,09	
98	Eisenbahnbrücke / Pont-rail de Komárom-Komàrno Железнодорожный мост Комаром-Комарно	1770,400	95,40/94,20	8,65/8,68	Komárno Комарно
99	Straßenbrücke / Pont-route de Komárom-Komàrno Шоссейный мост Комаром-Комарно	1767,800	80,00/80,00	9,08	
100	Straßenbrücke / Pont-route de Komàrno Шоссейный мост Комарно	1767,800	40,00	7,67	
101	Straßenbrücke / Pont-route d'Esztergom-Sturovo Mária Valér Шоссейный мост Эстергом-Штурово Мария Валерия	1718,800	100,00/80,00	11,97/11,32	Štúrovo Штурово
102	Autobahnbrücke Budapest Nord Megyeri Pont de l'autoroute Nord à Budapest Megyeri Мост на автостраде Будапешт-Север Медъери	1659,740	289,00	9,50	Budapest Будапешт
103	Eisenbahnbrücke / Pont-rail d'Ujpest Железнодорожный мост Уйпешт	1654,500	70,00	7,66	
104	Straßenbrücke / Pont-route Árpád híd Шоссейный мост Арпадхид	1651,400	70,00	8,16	
105	Straßenbrücke / Pont-route Margit híd Шоссейный мост Маргитхид	1648,750	61,50/68,00	9,95	
106	Straßenbrücke / Pont-route Széchenyi-Lánchíd Шоссейный мост Сечени-Ланцхид	1647,000	130,00	8,20	
107	Straßenbrücke / Pont-route Erzsébet híd Шоссейный мост Эржебетхид	1646,000	180,00	8,72	
108	Straßenbrücke / Pont-route Szabadság híd Шоссейный мост Сабадшагхид	1645,300	160,00	9,54	
109	Straßenbrücke / Pont-route Petőfi híd Шоссейный мост Петёфихид	1644,300	120,00	9,47	
110	Eisenbahnbrücke / Pont-rail Déli híd Железнодорожный мост Делихид	1643,200	75,00/80,00	9,15	
111	Autobahnbrücke Süd Háros / Pont de l'autoroute sud Háros Мост на автостраде Будапешт-Юг Харош	1632,800	100,00	10,00	
112	Autobahnbrücke Пентеле/Pont de l'autoroute Pentele Мост на автостраде Пентеле	1571,700	198,87	13,31	Dunaföldvár Дунафёльдвар
113	Straßen- und Eisenbahnbrücke / Pont-route-rail de Dunaföldv Шоссейный и железнодорожный мост Дунафёльдвар	1560,550	74,00	8,85	Dunaföldvár Дунафёльдвар
114	Autobahnbrücke Szent László/Pont de l'autoroute Szent Lászl Мост на автостраде Сент Ласло	1498,800	100,00	9,50	Szekszárd Сексард
115	Straßen- und Eisenbahnbrücke / Pont-route-rail de Baja Шоссейный и железнодорожный мост Байя	1480,220	60,00	8,40/8,71	Baja Байя
116	Straßenbrücke / Pont-route de Bezdan Шоссейный мост Бездан	1424,425	120,00	11,07	Bezdan Бездан
117	Straßenbrücke / Pont-route de Bogojevo Шоссейный мост Богоево	1366,620	125,00	11,81	Bogojevo Богоево
118	Eisenbahnbrücke / Pont-rail de Bogojevo Железнодорожный мост Богоево	1366,440	80,00	8,80	
119	Straßenbrücke / Pont-route de Backa Palanka Шоссейный мост Бачка Паланка	1297,050	120,00	10,66	Ilok Илок

Nr. N° №	Bezeichnung der Brücke Dénomination du pont Наименование моста	Lage Position Расположение km км	Minimale Breite Largeur minimum Минимальная ширина *1)*3)	Minimale Höhe Hauteur minimum Минимальная высота *2)*3)	Pegel Station hydrométrique Водомерный пост
120	Straßenbrücke / Pont-route Sloboda, Novi Sad Шоссейный мост Слобода, Нови Сад	1257,570	190,00	15,98	Novi Sad Нови Сад
121	Straßenbrücke / Pont-route Varadinska duga, Novi Sad Шоссейный мост Варадинска дуга, Нови Сад	1255,070	125,00	11,12	
122	Provisorische Straßen- und Eisenbahnbrücke / Pont-route-rail provisoire Boško Perošević, Novi Sad Шоссейный и железнодорожный мост Нови Сад	1254,290	90,00	6,95	
123	Straßenbrücke / Pont-route de Beška Шоссейный мост Бешка	1232,165	180,00	43,09	Beška Бешка
124	Straßen- und Eisenbahnbrücke / Pont-route-rail de Pančevo Шоссейный и железнодорожный мост Панчево	1166,627	100,00	9,83/9,55	Zemun Земун
125	Rohrbrücke / Pont-pipe-line de Smederevo Мост-трубопровод Смедерево	1112,900	120,00	13,44	Smederevo Смедерево
126	Straßenbrücke / Pont-route de Smederevo-Kovin Шоссейный мост Смедерево-Ковин	1112,100	150,00	11,36	
127	Kabelsteg / Pont à cable de Moldova-Veche Кабельный мостик Молдова-Веке	1045,120	150,00	23,71	
	Rückstaubereich des Schleusensystems Eisernes Tor I Secteur de retenue du système hydraulique des Portes de Fer I Подпорный участок гидрокомплекса Железные Ворота I				
128	Straßen- und Kranbrücke über dem Schleusenkomplex Eisernes Tor I Pont-route et pont-grue sur l'écluse du système hydraulique des Portes de Fer I Шоссейный и крановый мосты над шлюзом гидрокомплекса Железные Ворота I	943,000		10,00 13,50 auf Anfrage sur demande по требованию	Drobeta - Turnu-Severin Дробета - Турну Северин
129	Straßenbrücke über der am linken Ufer gelegenen Schleuse Eisernes Tor II Pont-route sur l'écluse de la rive gauche des Portes de Fer II Шоссейный мост над левобережным шлюзом Железные Ворота II	863,550		13,50	Gruia Груя
130	Straßenbrücke über der am rechten Ufer gelegenen Schleuse Eisernes Tor II Pont-route sur l'écluse de la rive droite des Portes de Fer II Шоссейный мост над правобережным шлюзом Железные Ворота II	863,000		13,87	Prahovo Прахово
131	Straßen- und Eisenbahnbrücke / Pont-route-rail de Giurgiu-Roussé Шоссейный и железнодорожный мост Джурджу-Русе	488,700	*5) 150,00	*6) 13,91	Giurgiu Джурджу
132	Straßen- und Eisenbahnbrücke / Pont-route-rail de Cernavoda Шоссейный и железнодорожный мост Чернавода	300,070	170,00	24,90	Cernavoda Чернавода
133	Eisenbahnbrücke / Pont-rail de Cernavoda Железнодорожный мост Чернавода	300,000	182,00	30,96	
134	Straßenbrücke / Pont-route de Giurgeni-Vadu Oii Шоссейный мост Джурджени-Ваду Оий	237,800	150,00/148,00	20,70/19,24	Harsova Хыршова

*1) Minimale Breite bei RNW / largeur minimum à l'ENR / Минимальная ширина при НСРУ
*2) Bei HSW in der Brückenmitte / au HNN au milieu du pont / при ВСУ по середине моста
*3) Talfahrt / Bergfahrt ; avalants / montants ; вниз / вверх
*4) Abwasserrohre verringern die lichte Höhe um 15 cm
Déversoirs: diminuent la hauteur libre de 15 cm
Водосливная плотина: уменьшает свободную высоту на 15 см
*5) Zwischen den Pfeilern V-VI: 75 Meter
entre les piles V-VI: 75 mètres
между устоями V-VI: 75 метров
*6) Zwischen den Pfeilern V-VI: 14,40 m bzw. 21,82 m
entre les piles V-VI: 14,40 m et 21,82 m respectivement
между устоями V-VI: соответственно 14,40 м и 21,82 м

II.4

Wasserkraftwerke und Schleusen an der Donau
Centrales hydrauliques et écluses sur le Danube
Гидротехнические сооружения и шлюзы на Дунае

Nr. N° №	Name des Wasserkraftwerks bzw. der Schleuse Nom de la centrale hydraulique et de l'écluse Название гидротехнического сооружения и шлюза	Lage der Schleuse (km) Position de l'écluse (km) Расположение шлюза (км)	Stauhöhe Hauteur de la retenue Высота подпора		Anzahl u. Abmessungen der Schleusen (m) Nombre et dimensions des écluses (m) Количество и размеры шлюзов (м)	Drempeltiefe (m) Profondeur au seuil de l'écluse (m) Глубина на пороге шлюза (м)
			m м	über d. Meeresspiegel au-dessus de la mer над уровнем моря		
1	Bad Abbach Бад Аббах	2397,160	338,20	N	1 x 190 x 12	4,0
2	Regensburg Регенсбург	2379,680	332,50	N	1 x 190 x 12	4,0
3	Geisling Гейслинг	2354,000	327,30	N	1 x 230 x 24	3,5
4	Straubing Штраубинг	2324,070	320,00	N	1 x 230 x 24	3,5
5	Deggendorf Деггендорф	2287,600				3,5
6	Aicha Айха	2272,500				3,5
7	Vilshofen Фильсхофен	2251,500				3,5
8	Kachlet Кахлет	2230,600	299,80	N	2 x 226,5 x 24	3,5
9	Jochenstein Йохенштейн	2203,330	290,00	N	2 x 227 x 24	3,5
10	Aschach Ашах	2162,670	280,00	A	2 x 230 x 24	3,5
11	Ottensheim-Wilhering Оттенсгейм-Вильхеринг	2146,730	264,20	A	2 x 230 x 24	3,5
12	Abwinden-Asten Абвинден-Астен	2119,450	251,00	A	2 x 230 x 24	3,5
13	Wallsee-Mitterkirchen Вальзе-Миттеркирхен	2094,500	240,00	A	2 x 230 x 24	3,5
14	Ybbs-Persenbeug Ибс-Перзенбёйг	2060,420	226,20	A	2 x 230 x 24	3,5
15	Melk Мельк	2037,960	214,00	A	2 x 230 x 24	3,5
16	Altenwörth Альтенвёрт	1979,830	193,50	A	2 x 230 x 24	3,5
17	Greifenstein Грейфенштейн	1949,180	177,00	A	2 x 230 x 24	3,5
18	Freudenau Фрейденау	1921,050	161,35	A	2 x 275 x 24	3,5
19	Gabčíkovo Габчиково	1819,300	131,10	B	2 x 275 x 34	3,5
20	Eisernes Tor I Portes de Fer I Железные Ворота I	942,950	69,50	A	2 x 310 x 34	5,5
21	Eisernes Tor II Portes de Fer II Железные Ворота II	863,000	41,00	MN	2 x 310 x 34	5,5

Verwendete Dokumente / Documents utilisés / Используемые документы

Vorschläge und Entwürfe der Donauländer; bisherige Pläne der großen Arbeiten; Album der Donaubrücken (Ausgabe 1992) mit den neuen Einlegeblättern (Ausgabe 2001); Schiffsführerhandbuch (Ausgabe 2006); Nautisches Handbuch der Donau (Ausgabe 1989)

Propositions et projets des pays danubiens ; précédents Plans des grands travaux ; Album des ponts sur le Danube (édition 1992) et les nouveaux encarts (édition 2001) ; Guide des bateliers (édition 2006) ; Routier du Danube (édition 1989)

Предложения и проекты придунайских стран; предыдущие Планы основных работ; Альбом мостов на Дунае (издание 1992 г.) и новые листы (издание 2001 г.); Справочник судоводителя (издание 2006 г.); Лоция реки Дунай (издание 1989 г.)

Liegestellen und Schutzhäfen — Lieux de stationnement et lieux d'abri — Стоянки и убежища

ANMERKUNG / NOTE / ПРИМЕЧАНИЕ:
*1) Ufer / Rive / Берег — d - rechtes Ufer / rive droite / правый берег; g - linkes Ufer / rive gauche / левый берег
*2) Merkmale der Liegestellen / *2) Caractéristiques des lieux: / *2) Характеристика: 1 / 2 / 3 / 4 (m-м)
1. Zugangsbreite / Largeur de l'accès /ширина входа
2. Länge / Longueur /длина
3. Breite / Largeur / ширина
4. Tiefe bei RNW / Profondeur à l'ENR /Глубина при НСРУ

Nr. N° №	Schutzhäfen Lieux d'abri Убежище	Lage Position Место	Ufer Rive Берег 1 *)	Merkmale der Liegestellen *2) Caractéristiques des lieux *2) Характеристика *2) 1	2	3	4	Kapazität Capacité Вместим.	Vorgesehene Schiffstypen Types de bateau prévus Предусмотренные типы судов	Bemerkungen Remarques Примечание
Deutschland / Allemagne / Германия										
1	Schleuse Regensburg Ecluse de Regensburg Шлюз Регенсбург	2 380,200 - 2 379,900	g							Liegestelle im oberen Vorhafen - oberer Vorhafen d.Schleuse Aire de stationnement du bassin amont du port - avant-port amont de l'éclus Зона стоянки в верхнем бассейне порта - верхний аванпорт шлюза
2	Schleuse Regensburg Ecluse de Regensburg Шлюз Регенсбург	2 379,480-2 379,290	g							Liegestelle im unteren Vorhafen - unterer Vorhafen d.Schleuse Aire de stationnement du bassin aval du port - avant-port aval de l'éclus Зона стоянки в нижнем бассейне порта - нижний аванпорт шлюза
3	Regensburg / Регенсбург	2 379,190-2 378,880	d							NUR Liegestelle SEULEMENT aire de stationnement ТОЛЬКО зона стоянки
4	Hafen Regensburg Port de Regensburg Порт Регенсбург	2 378,730-2 377,790	d							Im Südarm der Donau Dans le bras sud du Danube На южном рукаве Дуная
5	Regensburg Schwabelweis Регенсбург-Швабельвейс	2 376,030-2 375,440	d							Liegestelle der Hafenverwaltung DONAU-SÜDARM Zone de stationnement de l'administration du port BRAS SUD DU DANUBE зона стоянки администрации порта ЮЖНЫЙ РУКАВ ДУНАЯ
6	Osthafen / Port Est de Regensburg Порт Восточный Регенсбург	2 373,100	d	95	850	95	3,55	60		Schutzhafen der Hafenverwaltung Regensburg Port-abri de la surveillance du port de Regensburg Порт-убежище надзора порта Регенсбург Schutz vor Eisgang / Protégé contre le charriage /Защищен от ледохода
7	Regensburg Kreuzhof Регенсбург-Крёйцхоф	2 373,100	d	100	350	100	3,55	30		Schutzhafen / Port-abri / Порт-убежище Schutz vor Eisgang / Protégé contre le charriage /Защищен от ледохода
8	Hafen / Port de Straubing-Sand Порт Штраубинг-Занд	2 312,200	d	90	620 450	75	3,00	35		Hafen des Zweckverbandes Straubing-Sand Port du syndicat intercommunal de Straubing-Sand Порт Целевой ассоциации Штраубинг-Занд Umschlaghafen / Port de transbordement / Порт перевалки
9	Deggendorf Helfkam Деггендор-Хельфкам	2 286,330-2 286,070	g							NUR Liegestelle SEULEMENT aire de stationnement ТОЛЬКО зона стоянки
10	Schutzhafen Deggendorf Port-abri de Deggendorf Порт-убежище Деггендорф	2 283,900	g	40 30	380 450	60 60-75	1,85	20	davon 6 Tankschiffe dont 6 bateaux-citernes в т.ч. 6 наливных судов	Schutzhafen / Port-abri / Порт-убежище Schutz vor Eisgang / Protégé contre le charriage /Защищен от ледохода
11	Hafen / Port de Wallner Порт Вальнер	2 283,700-2 283,600	g							NUR Umschlagsländ SEULEMENT quai de transbordement ТОЛЬКО причал для перевалки

Nr. N° №	Schutzhäfen Lieux d'abri Убежище	Lage Position Место	Ufer Rive Берег 1 *)	Merkmale der Liegestellen *2) Caractéristiques des lieux *2) Характеристика *2) 1	2	3	4	Kapazität Capacité Вместим.	Vorgesehene Schiffstypen Types de bateau prévus Предусмотренные типы судов	Bemerkungen Remarques Примечание
Deutschland / Allemagne / Германия										
12	Hafen Zweckverband Port de l'Association à but déterminé Порт Целевой ассоциации	2 283,600-2 282,850	g							Hafen der Hafenverwaltung Deggendorf Port de la surveillance du port de Deggendorf Порт управления порта Деггендорф
13	Umschlagstelle Donau-Tanklager Lieu de chargement et de déchargement sur le Danube – entrepôt citerne Место погрузки и выгрузки на Дунае - место для складирования цистерн	2 282,850-2 282,630	g							Liegestelle und Tanklager Aire de stationnement et entrepôt citerne Зона стоянки и складирования цистерн
14	Freihafen / Port libre de Deggendorf Свободный порт Деггендорф	2 282,630-2 282,400	g							NUR Umschlagstelle SEULEMENT lieu de transbordement ТОЛЬКО место перевалки
15	Vilshofen / Фильсхофен	2 249,830-2 248,280	d							NUR Liegestelle SEULEMENT aire de stationnement ТОЛЬКО зона стоянки
16	Windorf / Виндорф	2 246,480-2 246,200	g							Liegestelle / Aire de stationnement / Зона стоянки
17	Passau-Heining / Пассау-Хейнинг	2 232,360-2 231,620	d							Liegestelle / Aire de stationnement / Зона стоянки
18	Passau-Stelzlhof / Пассау-Штельцльхоф	2 229,240-2 228,550	g							Liegestelle / Aire de stationnement / Зона стоянки
19	Passau-Racklau Пассау-Раклау	2 228,700-2 228,530	d	50 50	475 700	80 70-90	2,70	50	darunter 8 Tankschiffe dont 8 bateaux-citernes в т.ч. 8 наливных судов	Liegestelle / Aire de stationnement / Зона стоянки Schutz vor Eisgang / Protégé contre le charriage /Защищен от ледохода
20	Passau Zolllände / zone douanière Пассау-таможенная зона	2 227,030-2 226,560	d							NUR Liegestelle SEULEMENT aire de stationnement ТОЛЬКО зона стоянки
21	Schutzhafen Passau-Lindau Port-abri de Passau-Lindau Порт-убежище Пассау-Линдау	2 222,100	g	35	150	40	2,77	6	Tankschiffe bateaux-citernes наливные суда	Schutzhafen / Port-abri / Порт-убежище Schutz vor Eisgang / Protégé contre le charriage /Защищен от ледохода
Osterreich / Autriche / Австрия										
	Zugewiesen von den zuständigen Behörden Indiqués par les autorités compétentes Назначается компетентными органами	2 223,200 - 1 872,700							Warnung durch die Strom- und Schleusenaufsichten über Funk Par radio, service assuré par les autorités de surveillance fluviale et de surveillance des écluses Предупреждение передается речным и шлюзовым надзором по радио	
1	Handelshafen Linz Port commercial de Linz Торговый порт Линц	2 130,700	d							Öffentlicher Hafen / Port public / Общедоступный порт Schutz vor Eisgang / Protégé contre le charriage /защищен от ледохода
2	Tankhafen Linz Port pour bateaux-citernes de Linz Наливной порт Линц	2 128,100	d						Tankschiffe bateaux-citernes наливные суда	Öffentlicher Hafen / Port public / Общедоступный порт Schutz vor Eisgang / Protégé contre le charriage /защищен от ледохода
3	Hafen / Port d'Enns Порт Эннс	2 112,000	d							Öffentlicher Hafen / Port public /Общедоступный порт Schutz vor Eisgang / Protégé contre le charriage /защищен от ледохода
4	Hafen / Port de Krems Порт Кремс	1 998,000	g							Öffentlicher Hafen / Port public /Общедоступный порт Schutz vor Eisgang / Protégé contre le charriage /защищен от ледохода
5	Hafen / Port de Wien-Freudenau Порт Вена-Фрейденау	1 920,000	d							Öffentlicher Hafen / Port public /Общедоступный порт Schutz vor Eisgang / Protégé contre le charriage /защищен от ледохода
6	Hafen / Port de Wien-Albern Порт Вена-Альберн	1 918,000	d							Öffentlicher Hafen / Port public /Общедоступный порт Schutz vor Eisgang / Protégé contre le charriage /защищен от ледохода
7	Tankhafen Wien-Lobau Port pour bateaux-citernes de Wien-Lobau Наливной порт Вена-Лобау	1 917,000	g						Tankschiffe bateaux-citernes наливные суда	Öffentlicher Hafen / Port public /Общедоступный порт Schutz vor Eisgang / Protégé contre le charriage /защищен от ледохода

Nr. N° №	Schutzhäfen Lieux d'abri Убежище	Lage Position Место	Ufer Rive Берег 1 *)	Merkmale der Liegestellen *2) Caractéristiques des lieux *2) Характеристика *2) 1	2	3	4	Kapazität Capacité Вместим.	Vorgesehene Schiffstypen Types de bateau prévus Предусмотренные типы судов	Bemerkungen Remarques Примечание
Slowakei / Slovaquie / Словакия										
1	Hafen / Port de Bratislava – Winterhafen / Hivernage Порт Братислава - зимовник	1 866,250	g							
	Südbecken / bassin sud южный бассейн			50	750/400					
	Nordbecken / bassin nord северный бассейн			50	590/ 1060					
2	Hafen / Port de Bratislava – Pálenisko Порт Братислава - Палениско	1 865,400	g	70	1260/ 1300	180				
3	Hafen / Port de Bratislava – Werftbecken / bassin du chantier naval Порт Братислава - бассейн судоремонтного завода	1 865,000	g	90	650					
4	Hafen / Port de Komárno – Ostbecken / bassin est Порт Комарно - восточный бассейн	1 767,000	g	110	610/580					
	Hafen / Port de Komárno – Westbecken / bassin ouest Порт Комарно - западный бассейн	1 767,000	g	110	2000/ 1900					
5		1870,500 -1870,750	d		250	40	4,00			
6		1863,700 - 1864,100	d		400	40	3,00			
7		1859,200 - 1860,100	d		900	50	4,50			
8		1867,100 - 1867,350	g		250	30	5,50			
9		1860,000 - 1861,900	g		1900	30	3,50			
10		1856,300 - 1857,300	g		1000	40	4,50			
11	Gabcikovo-Kanal /	5,100 - 6,200	g		1100	40	2,50			
12	canal de Gabcikovo /	1809,800 - 1809,950	g		150	30	3,00			
13	Канал Габчиково	1792,650 - 1793,150	g		500	30	3,50			
14		1782,700 - 1783,400	g		700	30	4,00			
15		1771,000 - 1776,500	g		5500	50	3,00			
16		1768,150 - 1770,000	g		1850	40	3,50			
17		1762,100 - 1764,350	g		2250	40	3,00			
18		1728,150 - 1728,800	g		650	60	3,00			
19		1720,000 - 1720,950	g		950	60	3,00			
Ungarn / Hongrie / Венгрия										
1	Kamarás Duna / Камараш-Дуна	1 478,820	g	40	550	60-110	2,5	30		
Kroatien / Croatie / Хорватия										
1	Opatovac / Опатовац	1 313,800	d							
Serbien / Serbie / Сербия										
1	Baracka / Барачка	1 426,150	g	25	700	20-60	1,5-5,5	40		(Winterhafen) / (Hivernage) / (Зимовник)
2	Apatin Апатин	1 401,500	g	20	1450	40-80	3,0	86	Schwimmende Geräte engins flottants плавучие средства	(Winterhafen) / (Hivernage) / (Зимовник)
3	Novi Sad / Нови Сад	1 257,800	d	30	1000	30-110	1,7	50		(Winterhafen) / (Hivernage) / (Зимовник)
4	Anlegestelle Novi Sad Embarcadère de Novi Sad Пристань г.Нови Сад	1 253,500	g	50	1100	50-150	3,20	70	Schwimmende Geräte engins flottants плавучие средства	
5	Hafen Belgrad / Port de Belgrade Порт Белград	1 167,500	d	48	940 394	85 85	4,90	300		
6	Ivanovo (Winterhafen) Ivanovo (Hivernage) Иваново (Зимовник)	1 135,900	g	30	1300	30-50	1,40	100	Tankschiffe bateaux-citernes наливные суда	(Winterhafen) / (Hivernage) / (Зимовник)
7	Kovin Ковин	1 108,400			800	20-30		20	Schwimmende Geräte engins flottants плавучие средства	
8	Kiseljevo / Киселево	1 061,900		200	500	200-250	3,3	100		(Winterhafen) / (Hivernage) / (Зимовник)

Nr. N° №	Schutzhäfen Lieux d'abri Убежище	Lage Position Место	Ufer Rive Берег 1 *)	Merkmale der Liegestellen *2) Caractéristiques des lieux *2) Характеристика *2) 1	2	3	4	Kapazität Capacité Вместим.	Vorgesehene Schiffstypen Types de bateau prévus Предусмотренные типы судов	Bemerkungen Remarques Примечание
Bulgarien / Bulgarie / Болгария										
1	Hafenbecken von Lom Bassin du port de Lom Бассейн порта Лом	742,000	d	80	420 300	140 100	1.00-2.00	70 10	Tankschiffe bateaux-citernes наливные суда	Werft Chantier naval Судоремонтная верфь
2	Hafenbecken von Russe Bassin du port de Roussé Бассейн порта Русе	495,480	d	80	800	100-250	2,00	85 25		Werft, Schutz vor Eisgang Chantier naval, protégé contre le charriage Судоремонтная верфь, защищена от ледохода
3	Winterhafen von Russe-Ost Hivernage du port de Roussé-Est Зимовник порта Русе-восточный	489,900	d	150	300	150	2,00	35		Schutz vor Eisgang / protégé contre le charriage /защищен от ледохода
4	Winterhafen der Baggerflotte von Russe Hivernage de la flotte de dragage - Roussé Зимовник землечерпательного флота - Русе	488,850	d	80	250	150	2,00	30		Schutz vor Eisgang / protégé contre le charriage /защищен от ледохода
5	Winterhafen des APPD - Russe Hivernage de l'APPD - Roussé Зимовник АППД - Русе	491,000	d							(in Bau - noch nicht geregelt) (en construction - pour le moment n'est pas encore réglementé (в стадии строительства - пока еще не урегулирован)
Rumänien / Roumanie / Румыния										
1	Winterhafen Orsova / Hivernage d'Orşova Зимовник Оршова	955,500	g	400	500	300	3,00	150	Binnenschiffe / bateaux fluviaux / суда внутреннего плавания	
2	Drobeta Turnu Severin Дробета Турну Северин	933,000 - 930,000	g	-	3000	150	3,00	170	Binnenschiffe / bateaux fluviaux / суда внутреннего плавания	
3	Ciuperceni / Чуперцени	789,400-788,400	g	40	1000	70	1,50	70	Binnenschiffe / bateaux fluviaux / суда внутреннего плавания	
4	Becken Veriga - Giurgiu Bassin Veriga - Giurgiu Бассейн Верига - Джурджу	492,500	g	40	1000	120 - 130	2,20	100	Binnenschiffe / bateaux fluviaux / суда внутреннего плавания	Werft, Schutz vor Eisgang Chantier naval, protégé contre le charriage Судоремонтная верфь, защищена от ледохода
5	Becken Plantelor - Giurgiu Bassin Plantelor - Giurgiu Бассейн Плантелор - Джурджу	489,800	g	40 - 50	2300	50 - 70	2,00	150	Binnenschiffe / bateaux fluviaux / суда внутреннего плавания	Werft, Schutz vor Eisgang Chantier naval, protégé contre le charriage Судоремонтная верфь, защищена от ледохода
6	Cioroiu / Чиорою	491,000	g	-	500	90	3	100	Tankschiffe / bateaux-citernes / наливные суда	
7	Becken / Bassin Cernavodă Бассейн Чернавода	299,400	d	50	370	200	2,50	150	Binnenschiffe / bateaux fluviaux / суда внутреннего плавания	
8	Hafen / Port de Hârşova / Порт Хыршова	252,650-252,100	g	-	550	-	2,5	-	Binnen- und Seeschiffe/ bateaux maritimes et fluviaux/ морские и речные суда	
9	km 175 км	175,000	d	-	-	-	-	-	Binnenschiffe / bateaux fluviaux / суда внутреннего плавания	
10	Dockbecken - Braila Bassin Docks - Brăila Бассейн доков - Браила	169,000	g	30 - 40	525	130	6,50-7,00	150	Binnen- und Seeschiffe bateaux maritimes et fluviaux морские и суда внутреннего плавания	Werft, Schutz vor Eisgang Chantier naval, protégé contre le charriage Судоремонтная верфь, защищена от ледохода
11	km 168 - 167 км	168,000-167,000	d	-	1000	-	-	-	Binnen- und Seeschiffe bateaux maritimes et fluviaux морские и суда внутреннего плавания	
12	Macin-Arm Bras de Măcin Рукав Мэчин	4,000 - 0,500	d	-	-	-	2,50	250	Bemannte und unbemannte Schiffe bateaux avec ou sans équipage суда с экипажем и без экипажа	Winterhafen / Hivernage / Зимовник

Nr. N° №	Schutzhäfen Lieux d'abri Убежище	Lage Position Место	Ufer Rive Берег 1 *)	Merkmale der Liegestellen *2) Caractéristiques des lieux *2) Характеристика *2) 1	2	3	4	Kapazität Capacité Вместим.	Vorgesehene Schiffstypen Types de bateau prévus Предусмотренные типы судов	Bemerkungen Remarques Примечание
Rumänien / Roumanie / Румыния										
13	Mineralhafen Galati Port minéralier de Galați Порт для минерального сырья Галац	159,300-158,200	g	-	1100	100	2,50-4,50		Unbeladene Binnenschiffe bateaux fluviaux sans cargaisor суда внутреннего плавания порожнем	
		158,000-157,000	d	-	1000	-	2,50-7,30	-	Unbeladene See- und Binnenschiffe bateaux maritimes et fluviaux sans cargaisor морские и суда внутреннего плавания порожнем	
		157,000-155,000	d	-	2000	-	2,50-7,30	-	Beladene See- und Binnenschiffe bateaux maritimes et fluviaux chargés груженые морские и суда внутреннего плавания	
14	Dockbecken - Galati Bassin Docks - Galați Бассейн доков - Галац	150,000 80+550 sm / Mm / мм	d	-	1352	-	2,50-7,30	-	Bemannte und unbemannte Binnenschiffe ohne Maschinenantrieb bateaux fluviaux non propulsés avec ou sans équipage суда внутреннего плавания без двигательной установки с экипажем или без экипажа	
15	Dockbecken - Galati Bassin Docks - Galați Бассейн доков - Галац	80+250 sm / Mm / мм	g	50 - 60	500	110	6,5	40 - 60	Seeschiffe mit einer Länge bis 100 m, bemannte und unbemannte Binnenschiffe, Sonderfahrzeuge und sonstige Fahrzeuge bateaux maritimes avec une longueur moins de/égale à 100 m et bateaux fluviaux avec ou sans équipage, bateaux spéciaux et autres морские суда длиной менее или равной 100 м, суда внутреннего плавания с экипажем или без экипажа, специальные суда и прочие суда	Werft, Schutz vor Eisgang Chantier naval, protégé contre le charriage Судоремонтная верфь, защищена от ледохода

Nr. N° №	Schutzhäfen Lieux d'abri Убежище	Lage Position Место	Ufer Rive Берег 1 *)	Merkmale der Liegestellen *2) Caractéristiques des lieux *2) Характеристика *2) 1	2	3	4	Kapazität Capacité Вместим.	Vorgesehene Schiffstypen Types de bateau prévus Предусмотренные типы судов	Bemerkungen Remarques Примечание
Rumänien / Roumanie / Румыния										
16	Neues Hafenbecken Bassin neuf Новый бассейн	79+100 sm / Mm / мм	g	60-80	600	180	6,00	20-50	Seeschiffe mit einer Länge bis 100 m, bemannte und unbemannte Binnenschiffe, Sonderfahrzeuge und sonstige Fahrzeuge bateaux maritimes avec une longueur moins de/égale à 100 m et bateaux fluviaux avec ou sans équipage, bateaux spéciaux et autres морские суда длиной менее или равной 100 м, суда внутреннего плавания с экипажем или без экипажа, специальные суда и прочие суда	Werft, Schutz vor Eisgang Chantier naval, protégé contre le charriage Судоремонтная верфь, защищена от ледохода
		78 ½ - 77 sm / Mm / мм	d		2778		2,50-7,30	10-15	Seeschiffe, Hafencontainer, Kühlschiffe, Binnenschiffe mit Maschinenantrieb bateaux maritimes, port conteneurs, bateaux frigorifiques, bateaux fluviaux autopropulsés морские суда, портовые контейнеры, морозильные суда, самоходные суда внутреннего плавания	
		77 - 76+1200 sm / Mm / мм	g		652		2,50-7,30		Wracks, Schiffe außer Betrieb épaves, navires hors service суда, выведенные из эксплуатации	
		77-76 sm / Mm / мм	d		1852		2,50-7,30		Binnen- und Seetankschiffe, Spezialschiffe für die Beförderung von Erdgas, Gefahrgutschiffe bateaux-citernes maritimes et fluviaux, bateaux spécialisés dans le transport de gaz naturel, bateaux à marchandises dangereuses танкеры морские и речные, специальные суда для перевозки газа и опасных грузов	

Nr. N° №	Schutzhäfen Lieux d'abri Убежище	Lage Position Место	Ufer Rive Берег 1 *)	Merkmale der Liegestellen *2) Caractéristiques des lieux *2) Характеристика *2) 1	2	3	4	Kapazität Capacité Вместим.	Vorgesehene Schiffstypen Types de bateau prévus Предусмотренные типы судов	Bemerkungen Remarques Примечание
Rumänien / Roumanie / Румыния										
17	Ivanova-Kanal Canal d'Ivanova Канал Иванова	45 sm / Mm / мм	d	-	-	-	-	100	Schiffe aller Typen ausgenommen Tankschiffe, die wegen ihrer Breite nicht einfahren dürfen bateaux de tout type, à l'exception des bateaux-citernes n'y ayant pas accès en raison de leur largeur суда всех типов, кроме танкеров, которые не могут заходить из-за своей ширины	
18	Hafen Tulcea, stromaufwärts Amont du port de Tulcea Порт Тульчеа верхний	41 ½ - 40 ½ sm / Mm / мм	d	-	2778	-	2,50	30	Schiffe aller Typen, bemannt oder unbemannt bateaux avec ou sans équipage de tout type суда всех типов с экипажем и без экипажа	
19	AKER-Becken - Tulcea Bassin d'AKER - Tulcea Бассейн AKER-Тульчеа	39 + 400 sm / Mm / мм	d	40	100	175	4.00	4-5	Seeschiffe aller Typen bateaux maritimes de tout type морские суда всех типов	
20	Kai des Handelshafens - Tulcea Quai du port commercial - Tulcea Причал торгового порта -Тульчеа	39 +300 sm / Mm / мм	d	-	-	-	-	20	Schiffe aller Typen ausgenommen Tankschiffe, die wegen ihrer Breite nicht einfahren dürfen bateaux de tout type à l'exception des bateaux citernes n'y ayant pas accès en raison de leur largeur суда всех типов кроме танкеров, которые не могут заходить ввиду их ширины	
21	S.C. Feral S.A. / S.C. Feral AO - Tulcea С.Ц. Ферал АО - Тульчеа	39+100 sm / Mm / мм	d	-	-	-	-	15	Schiffe aller Typen ausgenommen Tankschiffe, die wegen ihrer Breite nicht einfahren dürfen bateaux de tout type à l'exception des bateaux citernes n'y ayant pas accès en raison de leur largeur суда всех типов кроме танкеров, которые не могут заходить ввиду их ширины	
22	Kai des S.C. Siaj S.A. / Quai S.C. Siaj S.A. - Tulcea Причал S.C. Siaj AO - Тульчеа	38 sm / Mm / мм	d	-	-	-	-	15	Schiffe aller Typen ausgenommen Tankschiffe, die wegen ihrer Breite nicht einfahren dürfen bateaux de tout type à l'exception des bateaux citernes n'y ayant pas accès en raison de leur largeur суда всех типов кроме танкеров, которые не могут заходить ввиду их ширины	
23	Hafen Tulcea, stromabwärts Aval du port de Tulcea Порт Тульчеа нижний	37 ¾ - 35 sm / Mm / мм	d	-	2778	-	2,50-7,30	50	See-, Binnen- und Öltankschiffe bateaux maritimes, fluviaux et pétroliers морские суда, суда внутреннего плавания и танкеры для нефтепродуктов	

Nr. N° №	Schutzhäfen Lieux d'abri Убежище	Lage Position Место	Ufer Rive Берег 1 *)	Merkmale der Liegestellen *2) Caractéristiques des lieux *2) Характеристика *2) 1	2	3	4	Kapazität Capacité Вместим.	Vorgesehene Schiffstypen Types de bateau prévus Предусмотренные типы судов	Bemerkungen Remarques Примечание
Rumänien / Roumanie / Румыния										
24	Becken der Verwaltung der freien Zone Sulina Bassin de l'Administration de la zone libre de Sulina Бассейн администрации свободной зоны Сулина	0 + 0000 sm / Mm / мм	d	45	560	450	-	25	Schiffe aller Typen Tiefgang 2,5 m bateaux de tout type, tirant d'eau 2,5 m суда всех типов с осадкой 2,5 м	Werft Chantier naval Судоремонтная верфь
25	Arm Sf. Gheorghe Bras de Sf. Gheorghe Георгиевское гирло	107,000	d	-	-	-	-	50	Schiffe aller Typen, ausgenommen Tankschiffe bateaux de tout type à l'exception des bateaux-citernes суда всех типов, кроме танкеров	
		102,000	g	-	-	-	-	15		
		87,900-87,100 Mahmudia Махмудия	g	-	800	-	2.50	-		
Republik Moldau / République de Moldova / Республика Молдова										
Ukraine / Ukraine / Украина										
	Zugewiesen von den zuständigen Behörden Indiqués par les autorités compétentes Назначается компетентными органами	96,000 Chilia Arm Bras de Chilia Килийское гирло	g					60	ausgenommen Tankschiffe excepté les bateaux-citernes За исключением наливных судов	
		sm 67 см Mm 67 Мм Mm 67 Мм	g					129	davon 48 Tankschiffe dont 48 bateaux-citernes включая 48 наливных судов	

II.6

Informationsdienste für die Schifffahrt auf der Donau
Services dans l'intérêt de la navigation sur le Danube
Информационные службы для судоходства на Дунае

Name Nom Название	Adresse Adresse Адрес	Mittel der Bekanntmachung Moyens de communication Средство сообщения	Tag / Uhrzeit Périodicité/heure Периодичность/время	Informationen Informations Информации
Deutschland – Allemagne – Германия				
Wasserstraßen- und Schifffahrtsverwaltung des Bundes Administration fédérale des eaux et de la navigation Федеральное управление водных путей и судоходства Wasserstraßen- und Schifffahrtsamt Regensburg - WSA Regensburg Direction des eaux et de la navigation (WSA) Regensburg Управление водных путей и судоходства, Регенсбург	Erlanger Straße 1, D-93059 Regensburg	http://www.elwis.de Mobiltelefon (SMS-Dienst) téléphone portable (service SMS) мобильный телефон (служба SMS)		ELWIS - Elektronischer Wasserstraßen-Informationsservice ELWIS - Système électronique d'informations sur les voies d'eau ELWIS - информационная система электронных карт водных путей для внутреннего судоходства
		T: +49(941) 8109-0 F: +49(941) 8109-160	Montag bis Freitag de lundi à vendredi с понедельника по пятницу	Allgemeine Informationen informations générales общая информация
		T: +49(941)8109-323	Montag bis Freitag de lundi à vendredi с понедельника по пятницу	Allgemeine Informationen informations générales общая информация
		T: +49(941)8109-323	Täglich 07:00 bis 18:00 chaque jour de 7.00 à 18.00 ежедневно с 7.00 до 18.00	Hochwasserstand, Eiserscheinungen (Kelheim – Staatsgrenze) Niveaux de crue, phénomènes de glaces (Kelheim - frontière d'Etat) Паводочные уровни воды, ледовые явления (Кельхейм - гос.граница)
		Teletext ARD, ZDF télétexte ARD, ZDF телетекст ARD,ZDF		ARD 895 / ZDF 557 Chaînes de télévision ARD - à la page 895, ZDF - à la page 557 Телевизионные программы ARD - стр. 895 и ZDF - стр. 557
		Abruffax 0180/5257675 Info-box 0180/5257675 Факс по запросу 0180/5257675		Telekom Telekom Телеком
		Schifffahrtspolizeiliche Hinweise Avis de la police fluviale Оповещения речной полиции		
				Informationen über Schutzhäfen werden nicht gegeben des informations sur les lieux d'abri ne sont pas communiquées сведения об убежищах не сообщаются
Österreich – Autriche – Австрия				
via donau - Österreichische Wasserstraßen-Gesellschaft mbH via donau - Österreichische Wasserstraßen-Gesellschaft mbH Австрийское ООО по водным путям via donau	Donau-City-Straße 1 A-1220 Wien	T: +43 (0)50 4321 1000 F: +43 (0)50 4321 1050 office@via-donau.org		http://www.doris.bmvit.gv.at/ - Pegel und Furten, Wasserstände stations hydrométriques, seuils, niveaux d'eau Водомерные посты и перекаты, уровни воды
Amt der Oberösterreichischen Landesregierung, Hydrographischer Dienst Direction du gouvernement de la Haute-Autriche, Service hydrographique Ведомство правительства Верхней Австрии, Гидрографическая служба	Kärntner Strasse 12 A - 4020 Linz Telegrammadresse: HYDRO LINZ	T: +43(732) 6454048 F: +43(732) 6584/2411 hydro.bauw-2.post@ooe.gv.at T: +43(2742) 1558 T: +43(1) 1577		http://www.land-oberoesterreich.gv.at/cps/rde/xchg/SID-3D50ECC9-3492E292/ooe/hs.xsl/was_internethydro_Online_DEU_HTML.htm Wasserstand und Prognosen, automatische Wasserstandsansage Niveaux d'eau et prévisions, téléphone automatique pour la transmission des bulletins des niveaux d'eau Уровни воды и прогнозы, автоматическая сводка об уровнях воды по телефону
Amt der Niederösterreichischen Landesregierung, Abteilung Hydrographie WA5 Direction du gouvernement de la Basse-Autriche, Service hydrographique Ведомство правительства Нижней Австрии, Гидрографическая служба	Landhausplatz 1, Haus 7 3109 St. Pölten	T: (02742) 9005-13181 F: (02742) 9005-13040 post.wa5@noel.gv.at		http://www.noe.gv.at/Externeseiten/wasserstand/htm/wndcms.htm Wasserstand und Prognosen Niveaux d'eau et prévisions Уровни воды и прогнозы

Name Nom Название	Adresse Adresse Адрес	Mittel der Bekanntmachung Moyens de communication Средство сообщения	Tag / Uhrzeit Périodicité/heure Периодичность/время	Informationen Informations Информации
Slowakei – Slovaquie – Словакия				
Slovenský hydrometeorologický ústav /SHMU/ Slowakisches hydrometeorologisches Institut Institut hydrométéorologique slovaque Словацкий гидрометеорологический институт	Jeseniova 17, P.O. Box 15, 833 15 Bratislava 37 Koliba	T: + 421 (2) 54771192 T: + 421 (2) 54774331 F: + 421 (2) 54776562 hips@shmu.sk ; http://www.shmu.sk/hips/		
Meteorologischer Dienst Service météorologique Метеорологическая служба		T: (0988) 717171	Täglich chaque jour ежедневно	In slowakischer Sprache en langue slovaque на словацком языке
Schleuse Gabcikovo Ecluse de Gabcikovo Шлюз Габчиково		Kanal 78 / voie 78 / канал 78	Rund um die Uhr 24 heures par jour 24 часа в сутки	Information über Eiserscheinungen, Wind- und Sturmwarnungen, Information über Schutzhäfen Informations sur les glaces, les vents, les tempêtes et les lieux d'abri Информация о ледовых явлениях, ветрах и бурях; сведения об убежищах
Hafenverwaltung Bratislava Capitainerie de Bratislava Капитания Братислава		T: 02/554 10 850 T / F: 02/534 14 555 Kanal 22 / voie 22 / канал 22		Information über Schutzhäfen / Informations sur les lieux d'abri / Информация об убежищах Donaustreckenabschnitt Gabcikovo bis Hrusovo Secteur du Danube de Gabcikovo à Hrusovo 1857,50 - 1856,00 Участок Дуная от Габчиково до Хрушово
Hafenverwaltung Komarno Capitainerie de Komarno Капитания Комарно		T:035/77 13 521 035/77 30 613 T / F: 035/77 13 507 Kanal 18 / voie 18 / канал 18		Information über Schutzhäfen / Informations sur les lieux d'abri / Информация об убежищах Donaustreckenabschnitt, Hafenbecken oder Flussufer Secteur du Danube, bassin du port ou rive du fleuve 1770,00 - 1708,20 Участок Дуная, акватория порта или берег реки
Ungarn – Hongrie – Венгрия				
Vízgazdálkodási Tudományos Kutató Rt. (VITUKI) Országos Vízjelző Szolgálat Forschungszentrum für Wasserwirtschaft AG Landesdienst für hydrologische Vorhersagen Centre de recherches scientifiques de la gestion des eaux S.A. Service national des prévisions hydrologiques А.О. Научно-исследовательский центр водного хрозяйства Государственная служба гидропрогнозов	H - 1095 Budapest, Kvassay J. u. 1.	T: +36(1) 215 5001 F: +36(1) 216 7670 ovsz@vituki.hu http://www.datanet.hu/hydroinfo http://www.vituki.hu http://www.hydroinfo.hu	Rund um die Uhr 24 heures par jour 24 часа в сутки	
		Radio Kossuth, Petőfi Радио Кошут, Петёфи		Wasserstand, Furten / Niveaux d'eau, seuils / Уровень воды, перекаты
Strompolizei / Police fluviale / Речная полиция		Kanal 16 / voie 16 / канал 16		
Kroatien – Croatie – Хорватия				
Drzavni hidrometeorološki zavod Staatliches hydrometeorologisches Institut Institut hydrométéorologique d'Etat Государственный гидрометеорологический институт	10000 Zagreb Gric 3	T: + 385(1) 275 689 T: + 385(1) 456 5693 F: + 385(1) 273 325		
Hafenverwaltung Vukovar Capitainerie de Vukovar Капитания Вуковара		T: + 385 32 441 538, T: + 385 32 441 538, T: + 385 32 441 538, Kanal 16 oder 71 / voie 16 ou 71 / канал 16 или 71	Nach Bedarf selon la nécessité по заявке	Alle Informationen zur Sicherheit der Schifffahrt Toutes les informations relatives à la sécurité de la navigation Все сведения, касающиеся безопасности судоходства
Serbien – Serbie – Сербия				
Republikanisches hydrometeorologisches Institut der Republik Serbien Institut hydrométéorologique républicain de la République de Serbie Республиканский гидрометеорологический институт Республики Сербии	11030 Beograd, Kneza Viseslava 66 ul 11030 г.Белград ул.Кнеза Вишеслава 66	T: +381 (11) 2545 240 F: +381 (11) 3537 847 office@hidmet.sr.gov.yu http://www.hidmet.sr.gov.yu		
Dienst für hydrologische Vorhersagen Service des prévisions hydrologiques Служба гидрологических прогнозов		T: +381 (11) 2543 372 T: +381 (11) 3537 904 F: +381 (11) 2542 746 http://www.hidmet.sr.gov.yu srhydra@Eunet.yu srhydra@hidmet.sr.gov.yu	Täglich ab 12.05 Uhr tous les jours à partir de 12.05 ежедневно с 12.05	Radio Belgrad Radio Belgrade Радио Белград
Hydrologischer Dienst Service hydrologique Гидрологическая служба		T: +381 (11) 2543 372 T: +381 (11) 3537 904 F: +381 (11) 2542 746 srhydra@hidmet.sr.gov.yu	Täglich ab 08.00 Uhr tous les jours à partir de 8.00 каждый день с 8.00	

Name Nom Название	Adresse Adresse Адрес	Mittel der Bekanntmachung Moyens de communication Средство сообщения	Tag / Uhrzeit Périodicité/heure Периодичность/время	Informationen Informations Информации
Serbien - Serbie - Сербия				
Meteorologischer Dienst Service météorologique Метеорологическая служба		T: +381 (11) 2542 184 T: +381 (11) 2547 688 F: +381 (11) 2545 378	Rund um die Uhr 24 heures par jour 24 часа в сутки	
Hafenverwaltung / Capitainerie d'Apatin / Капитания Апатина Lokale Behörden / Autorités locales / Местные органы Hafenverwaltung / Administration portuaire Veliko Gradiste / Администрация порта Велико Градиште				Information über Schutzhäfen Informations sur les lieux d'abri Информация об убежищах
Bulgarien – Bulgarie – Болгария				
APPD Russe APPD Roussé АППД Русе	7000 Русе Славынска ул. 6 7000 Russe, Slavânska ul. 6 Telex: 62242	T: + 359(82) 82 31 33 T: + 359(82) 82 31 34 T: + 359(82) 82 31 35 T: + 359(82) 82 31 36 T: + 359(82) 82 31 37 T: + 359(82) 82 31 38 F: + 359(82) 82 31 31 appd@appd-bg.org www.appd-bg.org		
		Kanal 16 / voie 16 / канал 16 T: 0035982/22-50-17 / 0035982/82-31-31 VHF, intern. Kanal 3 und 2 VHF, canal int. 3 et canal int. 2 ОВЧ, межд. канал 3 и межд. канал 2 Kanal 16 / voie 16 / канал 16 Kanal 3 oder 16 / voie 3 ou 16 / канал 3 или 16		Information über Schutzhäfen / Informations sur les lieux d'abri / Информация об убежищах Streckenabschnitte km 610-500 und km 500-375 Secteurs km 610 - 500 et km 500 - 375 Участки 610 - 500 км и 500 - 375 км In den Bereichen / Dans les régions Novo Selo, Vidin, Lom / В районах Ново Село, Видин, Лом Im Bereich Oriahovo / Dans la région Oriahovo / В районе Оряхово
Agenturen der Schifffahrtsverwaltung Agences de l'Administration maritime Агентства Морской администрации		Radio im UHF-Bereich radio sur ondes UHF радио в диапазоне УВЧ		
Schifffahrtsverwaltung - Lom, auf Kanal 16 Administration maritime - Lom, sur la voie 16 Морская администрация - Лом, на канале 16		T: 00359971/2-21-27; 00359971/2-68-63		
Schifffahrtsverwaltung - Russe, auf Kanal 16 Administration maritime - Roussé, sur la voie 16 Морская администрация - Русе, на канале 16		T: 0035982/81-58-28; 0035982/81-58-18		
Rumänien – Roumanie – Румыния				
Administraţia Fluvială a Dunării de Jos (A.F.D.J.) R.A. Galaţi Stromverwaltung der unteren Donau Administration fluviale du Bas-Danube Речная администрация низовьев Дуная	Str. Portului 32 800025 Galaţi http://www.afdj.ro	T: + 40(236) 460 812 T: + 40(236) 460 353 F: + 40(236) 460 847 afdj@afdj.galati.ro hidro.afdj@afdj.galati.ro		
		Hydrometeorologisches Bulletin Bulletin hydrométéorologique Гидрометеорологический бюллетень		Das hydrometeorologische Bulletin wird täglich herausgegeben Le bulletin hydrométéorologique est publié quotidiennement Гидрометеорологический бюллетень выпускается ежедневно
		Nachrichten für die Schifffahrt Avis aux bateliers Оповещение судоводителям	Täglich um 11 Uhr im Bulletin bulletin tous les jours à 11 heures ежедневный бюллетень в 11 час.	

Name Nom Название	Adresse Adresse Адрес	Mittel der Bekanntmachung Moyens de communication Средство сообщения	Tag / Uhrzeit Périodicité/heure Периодичность/время	Informationen Informations Информации
Rumänische Schifffahrtsbehörde / Autorité Navale Roumaine / Ведомство судоходства Румынии				Information über Schutzhäfen / Informations sur les lieux d'abri / Информация об убежищах
Hafenverwaltung / Capitainerie du port d'Orşova / Капитания порта Оршова		T / F: 40252-361295		
Hafenverwaltung / Capitainerie du port de Drobeta Turnu Severin Капитания порта Дробета Турну Северин		T / F: 40252-312 720		
Hafenverwaltung / Capitainerie du port de Calafat / Капитания порта Калафат		T / F: 40251-231342		
Hafenverwaltung des Gebiets / Capitainerie de la zone de Giurgiu / Капитания района Джурджу		T: 40246-211015; F: 40246-214838 e-mail: cz-giurgiu@rna.ro		
Hafenverwaltung / Capitainairie du port de Cernavodă / Капитания порта Чернавода		T: 40241-238396		
Hafenverwaltung / Capitainairie du port de Hârşova / Капитания порта Хыршова		T: 40241-870338		
Rumänien – Roumanie – Румыния				
Hafenverwaltung Braila / Capitainerie du port de Brăila / Капитания порта Браила		T: 40239-612184; F: 40239-613068		
Hafenverwaltung / Capitainerie du port de Galaţi / Капитания порта Галац		T: 40236-460538; T / F: 40236-460248 e-mail: cz-galati@rna.ro		
Hafenverwaltungsbehörde / Office de capitainerie de Măcin / Администрация капитании Мэчин		T: 40240-571001		
Hafenverwaltung des Gebiets / Capitainerie de la zone de Tulcea / Капитания района Тульчеа		T:. 40240-513226; F: 40240-512937		
Hafenverwaltung / Capitainerie du port de Sulina / Капитания порта Сулина		T / F: 40240-543210		
Verwaltung der Flussdonauhäfen AG Giurgiu Administration des ports du Danube fluvial S.A. Giurgiu Администрация речных портов на Дунае АО Джурджу	Str. Portului 1 8375 Giurgiu http://www.apdf.ro	T: 40246-213003; 40246-211528 F: 4021-3110521 Dispatcher/Диспетчер: T / F: 40246-218220 e-mail: cnapdf@xnet.ro; apdf_giurgiu@yahoo.com		
Agentur / Agence de Drobeta Turnu Severin / Агентство Дробета Турну Северин		T: 40252-311459; F: 40252-317019 e-mail: apdf@severin.rdsnet.ro		
Agentur / Agence de Călăraşi / Агентство Кэлэраши		T: 40242-317712 e-mail: apdf_calarasi@yahoo.com		
Agentur / Agence Cernavodă / Агентство Чернавода		T / F: 40241-239099; e-mail apdf@pcnet.ro		
Verwaltung der Seedonauhäfen AG Galati Administration des ports du Danube maritime S.A. Galaţi Администрация морских портов на Дунае АО Галац		T: 40236-460660; F: 40236-460140; e-mail apdm@apdm.galati.ro		
Agentur / Agence deTulcea / Агентство Тульчеа		T: 40240-517283; F: 40240-517342		
Succursale de Brăila		tel.- fax/ тел. факс: 40239-611551 Dispatcher: T: 40239-611549		
Verwaltung der freien Zone Sulina Administration de la zone libre Sulina Администрация свободной зоны Сулина		T:. 40240-543241; F: 40240-543294; e-mail: azl@tim.ro		
Republik Moldau – République de Moldova – Республика Молдова				
Hydrometeorologischer Dienst Service hydrométéorologique Служба гидрометеорологии	Moldova, 2013 Kišinëv, ul. Grenobla 193 Молдова, 2013 г. Кишинев, ул. Гренобля, 193	T: +373 (2) 773518 F: +373 (2) 773636 Telex: 163 219		

Name Nom Название	Adresse Adresse Адрес	Mittel der Bekanntmachung Moyens de communication Средство сообщения	Tag / Uhrzeit Périodicité/heure Периодичность/время	Informationen Informations Информации
Ukraine – Ukraine – Украина				
Informationen: Staatliches hydrometeorologisches Komitee der Ukraine Informations : Comité météorologique d'Etat d'Ukraine Информационные сообщения: Государственный комитет Украины по гидрометеорологии Hydrologische Informationen und kurzfristige Vorhersagen zu Wasserständen und Eiserscheinungen: Hydrometeorologisches Observatorium für die Donau Informations hydrologiques et prévisions à courte échéance des niveaux d'eau et des niveaux de glaces: Observatoire hydrométéorologique du Danube Гидрологическая информация и краткосрочные прогнозы уровней воды и ледовых явлений: Дунайская гидрометеорологическая обсерватория UDP Ismaïl UDP Ismaïl УДП Измаил	Ukraina, 272630 Odes´ka obl., Ismaïl vul.Geroïv Stalingradu No. 36, Ukraina, 252601, Kiev MSP, vul. Zolotovorits´ka 6 Україна, 272630, Одеська область, м. Ізмаїл, вул.Героїв Сталинграду, 36	T: + 380(44) 2219393 F: + 380(44) 2240528 bojko@ukrweather.kiev.ua http://www.ukrweather.kiev T: +380 (4841) 25449 F: +380 (4841) 25449		

II.7
Radiosendezeiten für hydrologische Berichte in den Donaustaaten
Horaires d'émission des bulletins hydrologiques radiodiffusés dans les pays danubiens
Расписание передач гидрологических сводок по радио в придунайских странах

Station Station Станция	Wellenlänge Longueur d'onde Длина волны m - м	Frequenz oder Telefonnummer Fréquence ou n° de téléphone Частота или номер телефона kHz - кГц	Sendezeit (Ortszeit) Heure de l'émission (heure locale) Время передачи (местное)	Sprache Langue Язык передачи	Bemerkungen Remarque Примечание
Deutschland / Allemagne / Германия					
	-	***Veröffentlichung nur noch auf Teletext und www.elwis.de / Publication sur teletexte et sur www.elwis.de / Информация публикуется только на сайте www.elwis.de и как телетекст***			
Österreich / Autriche / Австрия					
Österreich Regional Österreich Regional Остеррайх Региональ		*) OÖ - HA - BA 97900 OÖ - HA - BA 91500 NÖ - BA - HA 95200 / NÖ - BA - HA 93400		deutsch allemand немецкий	Wasserstände samt kurzfristigen Vorhersagen niveaux et leurs prévisions à courte échéance уровни воды и их краткосрочные прогнозы
Slowakei / Slovaquie / Словакия					
Bratislava Bratislava Братислава					Informationsübertragung vom slowakischen Rundfunk mit 16. März 2003 eingestellt la radio slovaque a cessé la transmission d'informations le 16 mars 2003 словацкое радио прекратило передачу информации с 16.3.2003
Ungarn / Hongrie / Венгрия					
Petőfi / Петёфи Radio NAVINFO (UKW) Radio NAVINFO (ondes métriques) Радио НавИнфо (УКВ)	240 / 252 / 344	1251 / 1188 / 873 469-41-64	00.15 / 13.45**) 0 - 24	französisch, russisch und ungarisch français, russe et hongrois французский, русский и венгерский	Wasserstände samt kurzfristigen Vorhersagen, Wassertemperatur, Wassertiefe der Furten, Eisverhältnisse auf den größten Flüssen des Karpatenbeckens niveaux et leurs prévisions à courte échéance, température de l'eau, profondeurs sur les seuils, régime des glaces sur les plus grandes rivières du bassin carpatique уровни воды и их краткосрочные прогнозы, температура воды, глубина на перекатах, ледовый режим по большим рекам Карпатского бассейна
Kroatien / Croatie / Хорватия					
Zagreb Zagreb Загреб		921	13.00	kroatisch croate хорватский	Wasserstände und Wettervorhersagen niveaux d'eau et prévisions météorologiques уровни воды, прогнозы погоды
Serbien / Serbie / Сербия (2006)					
Belgrad Belgrade Белград	439,2		12.05	serbisch, französisch und russisch serbe, français et russe сербский, французский, русский	Wasserstände samt kurzfristigen Vorhersagen, Furten, Eisverhältnisse niveaux et leurs prévisions à courte échéance, seuils, régime des glaces уровни воды и их краткосрочные прогнозы, перекаты, ледовый режим
Bulgarien / Bulgarie / Болгария					
Sofia Horizont Sofia Horizont София Горизонт		103,3 x 1000 ; 103,0 x 1000 71,78 x 1000 1017; 711 ; 594	15.05	bulgarisch, russisch und französisch bulgare, russe et français болгарский, русский, французский	Wasserstände samt kurzfristigen Vorhersagen, Mindesttiefen der Furten, Eisverhältnisse auf der Donau niveaux et leurs prévisions à courte échéance profondeurs minima sur les seuils, régime des glaces sur le Danube уровни воды и их краткосрочные прогнозы, минимальные глубины на перекатах, а также ледовый режим на Дунае
Rumänien / Roumanie / Румыния					
Bukarest Antena satelor Bucarest Antena satelor Бухарест Антена сателор		153; 531; 603; 630; 1314	12.10	rumänisch, russisch und französisch roumain, russe et français румынский, русский, французский	Wasserstände samt kurzfristigen Vorhersagen, Mindesttiefen der Furten, Eisverhältnisse auf der Donau und auf den großen Flüssen Rumäniens niveaux et leurs prévisions à courte échéance, profondeurs minima sur les seuils, régime des glaces sur le Danube et sur les grands cours d'eau de Roumanie уровни воды и их краткосрочные прогнозы, минимальные глубины на перекатах, а также ледовый режим на Дунае и на больших реках Румынии
Ukraine / Ukraine / Украина					
UDP Ismaïl UDP Ismaïl УДП Измаил	61,2		9.00	ukrainisch, russisch ukrainien, russe украинский, русский	Wasserstände samt kurzfristigen Vorhersagen niveaux et leurs prévisions à courte échéance уровни воды и их краткосрочные прогнозы

Bemerkungen / Remarque / Примечание:

*) Oberösterreich OÖ – Haute-Autriche HA - Верхняя Австрия BA
Niederösterreich NÖ – Basse-Autriche BA - Нижняя Австрия HA

**) - Übertragung auf Wellenlänge 240, nur ungarisch
- Emission sur une longueur de 240 m, en hongrois seulement
- Передача на 240 м, только на венгерском языке

III.

HYDROMETEOROLOGISCHE SITUATION DER DONAU

SITUATION HYDROMETEOROLOGIQUE DU DANUBE

ГИДРОМЕТЕОРОЛОГИЧЕСКИЕ УСЛОВИЯ НА ДУНАЕ

III.1

ALLGEMEINE ANGABEN

DONNEES GENERALES

ОБЩИЕ СВЕДЕНИЯ

III.1.1
Liste der wichtigsten meteorologischen Messstellen
Liste des principales stations météorologiques
Список основных метеорологических станций

Gebiet Bassin Бассейн	Land Pays Страна	Messstelle Station Станция		Geografische Koordinaten Coordonnées géographiques Географические координаты ψ	 λ	Höhe Altitude Высота m / м
Donau bis	DE	Oberstdorf	Оберстдорф	47°24'	10°17'	810
Inn	DE	Ulm	Ульм	48°23'	9°58'	522
du Danube	DE	Augsburg	Аугсбург	48°23'	10°51'	461
jusqu'à l'Inn	DE	Gr. Arber	Гр. Арбер	49°05'	13°17'	1437
от р. Дунай до	DE	Weiden	Вейден	49°40'	12°11'	438
р. Инн	DE	Regensburg	Регенсбург	49°01'	12°04'	366
	DE	Zugspitze	Цугшпитце	47°25'	10°59'	2960
	AT	Seefeld	Зеефельд	47°20'	11°12'	1182
	DE	Passau	Пассау	48°35'	13°29'	409
Inn	AT	Patscherkofel	Пачеркофель	47°13'	11°28'	2245
de l'Inn	DE	Wendelstein	Вендельштейн	47°42'	12°01'	1832
р. Инн	DE	Mühldorf	Мюльдорф	48°15'	12°32'	401
	AT	Landeck	Ландек	47° 08' 19"	10° 33' 51"	798
	AT	Kufstein	Куфштайн	47° 34' 31"	12° 09' 46"	493
Donau vom	AT	Wolfsegg am Hausruck	Вольфсегг ам Хаузрук	48°06'	13°41'	660
Inn bis zur Drau	AT	Feuerkogel	Фейеркогель	47°49'	13°43'	1618
du Danube, de l'Inn	AT	Freistadt	Фрейштадт	48°30'	14°30'	548
jusqu'à la Drava	AT	Lunz	Лунц	47°51'	15°04'	612
р. Дунай от	AT	Zwettl Edelhof	Цветль	48°60'	15°23'	587
р. Инн до р. Драва	AT	Aspang ZAMG	Ашпанг	47° 33' 07"	16° 05' 34"	498
	HU	Sopron	Шопрон	47°41'	16°36'	233
	HU	Pápa	Папа	47°21'	17°28'	140
	SK	Ústie nad Priehradou	Устье над Плотиной	49°23'	19°34'	598
	SK	Oravský Podzámok	Оравски Подзамок	49°15'	19°20'	493
	SK	Štrbské Pleso	Штребске Плесо	49°07'	20°04'	1330
	SK	Liptovský Mikuláš	Липтовски Микулаш	49°06'	19°37'	576
	SK	Čadca	Чадца	49°26'	18°47'	430
	SK	Malé Bielice	Мале Биелице	48°38'	18°20'	180
	SK	Telgárt	Телгарт	48°51'	20°11'	901
	SK	Chopok	Хопок	48°56'	19°35'	2012
	SK	Brezno	Брезно	48°48'	19°37'	506
	SK	Sliač-Kúpele	Слиач Купеле	48°37'	19°10'	471
	HU	Keszthely	Кестхей	46°45'	17°15'	115
Drau	HU	Pécs	Печ	46°00'	18°14'	200
de la Drava	AT	Tamsweg	Тамсвег	47°07'	13°49'	1025
р. Драва	AT	Murau	Мурау	47° 06' 40"	14° 10' 36"	814
	AT	Preiner Gscheid	Прейнер Гшайд	47°40'	15°42'	890
	AT	Lienz	Лиенц	46°50'	12°49'	659
	AT	Millstatt	Мильштатт	46° 48' 53"	13° 33' 47"	591
	AT	Villacher Alpe ZAMG	Филлахер Альпе	46°36'	13°40'	2164
	AT	Klagenfurt (Flugplatz)	Клагенфурт	46°39'	14°20'	447
	AT	Preitenegg	Прейтенегг	46°56'	14°55'	1035
	AT	Graz Universität	Грац	47°05'	15°27'	366
Theiß	RO	Baia Mare	Байя Маре	47°40'	23°30'	216
de la Tisza	RO	Bistriţa	Бистрица	47°08'	24°30'	366
р. Тиса	RO	Cluj	Клуж	46°47'	23°34'	410
	RO	Dej	Деж	47°09'	23°52'	232
	RO	Zalău	Залэу	47°10'	23°04'	295
	RO	Satu Mare	Сату Маре	47°48'	22°53'	123
	HU	Miskolc	Мишкольц	48°08'	20°46'	118
	HU	Kékestető	Кекештетё	47°52'	20°01'	1010
	HU	Kecskemét	Кечкемет	46°54'	19°37'	116
	HU	Debrecen	Дебрецен	47°29'	21°38'	110
	RO	Vlădeasa	Владеаса	46°46'	22°47'	1836
	RO	Oradea	Орадеа	47°02'	21°54'	136
	RO	Stei (Dr. Petru Groza)	Стеи (Др. Петру Гроза)	46°32'	22°29'	278
	RO	Chişineu Criş	Кишинеу-Криш	46°23'	21°30'	96
	RO	Băişoara	Байшоара	46°34'	23°22'	1384
	RO	Târgu Mureş	Тыргу Муреш	46°32'	24°32'	308
	RO	Blaj	Блаж	46°11'	23°55'	334
	RO	Sebeş	Себеш	45°57'	23°34'	253
	RO	Deva	Дева	45°53'	22°54'	230
	RO	Varadia	Варадия	46°02'	22°13'	156
	RO	Arad	Арад	46°08'	21°21'	117

Gebiet Bassin Бассейн	Land Pays Страна	Messstelle Station Станция		Geografische Koordinaten Coordonnées géographiques Географические координаты ψ	 λ	Höhe Altitude Высота m / м
Save	HR	Puntijarka	Пунтиярка	45°54'	15°57'	999
de la Save	HR	Zagreb-Grić	Загреб-Грич	45°49'	15°59'	157
р. Сава	HR	Parg	Парг	45°38'	14°38'	863
	HR	Brod Moravice	Брод Моравице	45°28'	14°58'	604
	HR	Lipik	Липик	45°25'	17°10'	158
	HR	Sl. Brod	Сл. Брод	45°09'	18°01'	95
	SRB	Kolašin	Колашин	42°50'	19°32'	967
	SRB	Žabljak	Жабляк	43°09'	19°08'	1450
	SRB	Pljevlja	Плевля	43°21'	19°21'	784
	SRB	Bijelo Polje	Бьело Поле	43°02'	19°45'	576
	SRB	Sjenica	Сеница	43°17'	20°20'	1038
	SRB	Loznica	Лозница	44°33'	19°14'	121
	SRB	Beograd	Белград	44°48'	20°28'	132
	SRB	Sremska Mitrovica	Сремска Митровица	45°06'	19°33'	82
Morava	SRB	Zlatibor-Palisad	Златибор-Палисад	43°44'	19°43'	1029
de la Morava	SRB	Kraljevo	Кралево	43°42'	20°42'	215
р. Морава	SRB	Priština	Приштина	42°39'	21°09'	573
	SRB	Vranje	Вранье	42°33'	21°55'	433
	SRB	Dimitrovgrad	Димитровград	43°01'	22°45'	448
	SRB	Niš	Ниш	43°20'	21°54'	202
	SRB	Smederevska Palanka	Смедеревска Паланка	44°22'	20°57'	121
Donau unterhalb	SRB	Veliko Gradište	Велико Градиште	44°45'	21°31'	82
der V. Morava	SRB	Crni Vrh	Црны Верх	44°07'	21°57'	1037
du Danube, en aval	RO	Omul	Омул	45°27'	25°27'	2504
de la V. Morava	BG	Lom	Лом	43°49'	23°13'	32,5
р. Дунай ниже	BG	Russe / Roussé	Русе	43°52'	25°52'	40
р. В. Морава	UA	Izmail	Измаил	45°22'	28°51'	28
	UA	Vilkovo	Вилково	45°24'	29°36'	1

III.1.2
Wichtigste Daten der hydrologischen Messstellen
Principales données des stations hydrométriques
Основные данные водомерных постов

Fluss Cours d'eau Река	Hydrologische Messstelle Station hydrométrique Водомерный пост		Beginn der Messungen (Jahr) Année de construction Год основания	Entfernung von Sulina Distance de Sulina Расстояние от Сулины km км	Fläche des Einzugsgebiets Superficie du bassin hydrographique Площадь водосборного бассейна km^2 $км^2$	Absoluter Nullpunkt Cote du "0" absolu Абсолютная отметка "0" m м
Donau	Kelheim	Кельхейм	1938	2 414,840	22 950	337,100 N
Danube	Oberndorf	Оберндорф	1975	2 397,380	26 448	331,150 N
Дунай	Regensburg-Schwabelweis	Регенсбург-Швабельвейс	1928	2 376,490	35 399	324,490 N
	Pfatter	Пфаттер	1953	2 350,690	35 668	317,020 N
	Straubing	Штраубинг	1826	2 321,290	36 955	311,445 N
	Pfelling	Пфеллинг	1926	2 305,530	37 757	308,160 N
	Deggendorf	Деггендорф	1826	2 284,440	38 091	307,002 N
	Hofkirchen	Хофкирхен	1925	2 256,860	47 610	299,600 N
	Passau	Пассау	1826	2 226,700	49 649	286,460 N
	Engelhartszell	Энгельхартсцелль	1884/1961	2 200,660	77 090	276,990 A
	(Wehrstelle Aschach)	(Верштелле - Ашах)	1974	2 162,670	78 190	
	Linz	Линц	1821-1978	2 135,170	79 490	247,740 A
	Kienstock	Киншток	1976	2 015,210	95 970	194,000 A
	(Stein-Krems)	(Штейн - Кремс)	1928-1975	(2002,690)	(96 045)	
	Wien-Korneuburg	Вена - Корнёбург	1996	1 941,460	101 537	159,870 A
	(Wien Reichsbrücke)	(Вена Рейхсбрюкке)	1876-1996	1 929,090	(101731)	154,050 A
	Devín	Девин	1921	1 879,780	131 244	132,840 B
	Bratislava	Братислава	1876	1 868,750	131 331	128,430 B
	Medved'ov	Медведёв	1925	1 806,400	132 168	107,380 B
	Nagybajcs	Надьбайч	1952	1 801,000		107,400 B
	Gönyű	Гёнью	1878	1 790,600	149 730	106,040 B
	Komárom	Комаром	1830	1 768,300	150 820	103,880 B
	Komárno	Комарно	1996	1 767,875	151 962	103,330 B
	Štúrovo	Штурово	1934	1 718,600	173 014	100,930 B
	Esztergom	Эстергом	1860	1 718,520	172 746	100,920 B
	Nagymaros	Надьмарош	1872	1 694,600	183 534	99,430 B
	Budapest (Vigadó tér)	Будапешт (Пл. Вигадо)	1823	1 646,500	184 893	94,970 B
	Dunaújváros	Дунауйварош	1872	1 580,600	188 273	90,295 B
	Dunaföldvár	Дунафёльдвар	1878	1 560,600	191 095	88,860 B
	Paks	Пакш	1868	1 531,300	189092	85,380 B
	Baja	Байя	1878	1 478,700	208282	80,990 B
	Mohács	Мохач	1852	1 446,900	209 064	79,195 B
	Bezdan	Бездан	1856	1 425,590	210 250	80,640 A
	Apatin	Апатин	1876	1 401,900	211 139	78,840 A
	Bogojevo	Богоево	1871	1 367,250	251 593	77,460 A
	Vukovar	Вуковар	1856	1 333,360	253 147	76,188 A
	Ilok	Илок	1856	1 298,800	253 737	73,970 A
	Bačka Palanka	Бачка Паланка	1888	1 298,560	253 737	73,970 A
	Novi Sad	Нови Сад	1819	1 254,980	254 085	71,730 A
	Slankamen	Сланкамен	1888	1 216,020	254 961	69,680 A
	Zemun	Земун	1870	1 173,310	412 762	67,870 A
	Pančevo	Панчево	1870	1 154,540	525 009	67,330 A
	Smederevo	Смедерево	1920	1 116,230	525 820	65,360 A
	Veliko Gradište	Велико Градиште	1925	1 059,800	570 375	62,170 A
	Drencova	Дренкова	1854/1971	1 016,180	573 412	59,619 A / 60,110 MN
	Orşova	Оршова	1839/1971	954,000	576 232	43,870 A / 44,360 MN
	Drobeta Turnu Severin	Дробета Турну Северин	1879/1985	931,000	578 300	33,641 A / 34,130 MN
	Prahovo	Прахово	1925	861,000	577 085	29,020 MN
	Novo Selo	Ново Село	1937	833,600	584 900	26,750 B
	Cetate	Четате	1899	811,000		27,786 MN
	Calafat	Калафат	1879	795,000	588 620	26,683 MN
	Vidin	Видин	1920	790,200		24,810 B

Fluss Cours d'eau Река	Hydrologische Messstelle Station hydrométrique Водомерный пост		Beginn der Messungen (Jahr) Année de construction Год основания	Entfernung von Sulina Distance de Sulina Расстояние от Сулины km км	Fläche des Einzugsgebiets Superficie du bassin hydrographique Площадь водосборного бассейна km^2 $км^2$	Absoluter Nullpunkt Cote du "0" absolu Абсолютная отметка "0" m м
Donau	Lom	Лом	1911	743,300	588 860	22,650 B
Danube	Rast	Раст	1899/2010	738,000		23,875 MN
Дунай	Bechet	Бекет	1880	679,000		22,083 MN
	Oriahovo	Оряхово	1924	678,000	607 260	21,340 B
	Corabia	Корабия	1879	630,000	623 350	20,123 MN
	Nikopol	Никопол	1926	597,500		17,350 B
	Turnu Măgurele	Турну Мэгуреле	1879	597,000		19,125 MN
	Svistov	Свиштов	1913	554,300	650 340	14,890 B
	Zimnicea	Зимнича	1889	553,650	658 400	16,218 MN
	Russe / Roussé	Русе	1898	495,600	669 900	11,800 B
	Giurgiu	Джурджу	1879	493,000	676 150	13,060 MN
	Oltenița	Олтеница	1879	430,000	684 900	10,010 MN
	Silistra	Силистра	1941	375,000	689 700	6,270 B
	Călărași	Кэлэраши	1879	370,000		7,306 MN
	Cernavodă	Чернавода	1896	300,000	707 000	4,866 MN
	Hârșova	Хыршова	1898	253,000	709 100	3,080 MN
	Brăila	Браила	1874	170,000	726 700	1,076 MN
	Galați	Галац	1873	150,000		0,861 MN
	Reni	Рени	1921	127,100	811 000	0,360 B
	Isaccea	Исакча	1895	103,800		0,688 MN
	Tulcea	Тульчеа	1879	71,300	807 000	0,559 MN
	Sulina	Сулина	1856	0,000	817 000	0,000 MN
Inn Инн	Schärding	Шердинг	1851	16,250	25 664	299,80 A
Drau Драва	Barcs	Барч	1872	152,700	33 977	94,180 B
	Donji Miholjac	Доньи Михольяц	1890	77,000	37 142	88,570 A
	Osijek	Осиек	1827	18,960	39 982	81,480 A
Theiß Тиса	Szeged	Сегед	1832	173,600	138 408	73,700 B
Save Сава	Sl. Samac	Сл. Шамац	1878	306,000	62 288	80,696 A
	Zupanja	Жупанья	1886	262,000	62 891	76,277 A
	Sremska Mitrovica	Сремска Митровица	1878	136,000	87 996	72,220 A
V. Morava В. Морава	Ljubicevski Most	Любичевски Мост	1923	39,900	37 320	73,420 A
Kilia-Arm	Ismaïl *	Измаил	1921	93,600	813 000	- 0,180 B
Bras de Chilia	Vilkovo *	Вилково	1921	18,000	817 000	- 0,750 B
Килийский Рукав						

* Entfernung von Bystryj / Distance de Bystryj /Расстояние от Быстрого

Die hydrologischen Messstellen von Ismail und Vilkovo liegen am Kilia-Arm.

Der Kilia-Arm unterliegt nicht dem Belgrader Übereinkommen von 1948.

Les stations hydrologiques d'Ismaïl et de Vilkovo sont situées sur le Bras de Chilia.

Le Bras de Chilia ne relève pas de la Convention de Belgrade de 1948.

Водомерные посты Измаил и Вилково находятся на Килийском рукаве.

На Килийский рукав не распространяется действие Белградской конвенции 1948 г.

III.1.3

Jahresabflüsse (m^3/s) in charakteristischen Abflussjahren

Tableau des débits annuels (m^3/s) pendant les années caractéristiques

Таблица годовых расходов воды ($м^3$/сек.) в характерные годы

Hydrologische Messstelle Station hydrométrique Водомерный пост	Charakteristische Jahre mit minimalen Jahresabflüssen Années caractéristiques avec les débits annuels minimaux Характерные годы с минимальным годовым расходом										Charakteristische Jahre mit maximalen Jahresabflüssen Années caractéristiques avec les débits annuels maximaux Характерные годы с максимальным годовым расходом									
	1	2	3	4	5	6	7	8	9	10	1	2	3	4	5	6	7	8	9	10
Regensburg - Schwabelweis	1929	1947	1948	1949	1954	1963	1990	1991	1992	1997	1940	1942	1944	1947	1954	1970	1988	1993	1995	1994
Регенсбург - Швабельвейс	125	118	129	128	96	110	130	130	**90**	110	2350	2210	2440	2220	2180	2340	**2560**	2240	2246	1865
Pfelling Пфеллинг																				
Hofkirchen	1943	1947	1949	1953	1954	1959	1962	1963	1964	1998	1942	1944	1956	1965	1970	1979	1988	1993	1998	1999
Хофкирхен	242	196	226	220	**180**	233	217	205	240	242	2690	2780	2515	2930	2560	2450	3016	2580	2515	**3330**
Linz	1933	1946	1947	1949	1953	1954	1956	1962	1963	1964	1940	1954	1956	1965	1981	1985	1991	2002	2005	2010
Линц	408	475	401	460	445	**370**	452	450	400	393	6379	**8800**	5800	6520	5800	5840	5746	7430	5640	5614
Kienstock	1933	1947	1948	1949	1953	1954	1962	1963	1964	1983	1954	1965	1975	1981	1985	1991	2002	2007	2009	2010
Кинштох	599	546	**504**	527	576	529	583	540	566	560	10200	7900	8800	8240	7875	9647	**11300**	7740	8500	7522
Wien (Korneuburg)	1947	1948	1951	1953	1954	1962	1963	1964	1997	2008	1954	1965	1975	1991	2002	2006	2007	2009	2010	2011
Вена (Корнёйбург)	524	533	708	570	**504**	627	686	572	667	688	9600	7520	8560	8800	**10419**	7559	8008	8170	7427	7330
Bratislava-Devín	1929	1930	1947	1948	1954	2006	2007	2008	2009	2011	1923	1954	1965	1988	1991	2006	2007	2009	2010	2011
Братислава-Девин	650	776	603	**582**	610	805	845	900	850	816	8770	**9999**	9171	6853	9032	8024	7550	8288	7897	6885
Nagymaros	1933	1943	1947	1949	1953	1954	1964	1971	1972	1983	1940	1944	1954	1956	1965	1975	1985	1988	1991	1997
Надьмарош	692	726	**529**	698	678	684	740	653	658	733	8390	6988	8115	6923	**8836**	7566	6670	7060	8070	7380
Budapest	1943	1946	1947	1948	1949	1953	1954	1964	1971	1972	1944	1954	1965	1966	1975	1981	1985	1988	1991	1997
Будапешт	817	786	723	738	757	688	**685**	728	778	762	7027	7695	**8224**	6472	7325	6560	6520	6880	7560	7220
Mohács	1943	1946	1947	1948	1953	1954	1956	1964	1972	1986	1941	1947	1954	1965	1966	1975	1988	1991	1994	1997
Мохач	720	680	**610**	700	730	**610**	630	680	742	650	5649	5884	7133	**8215**	6056	6736	5800	6400	5980	6690
Bezdan	1933	1943	1946	1947	1948	1953	1954	1956	1964	1992	1940	1944	1947	1954	1965	1966	1975	1991	1997	2006
Бездан	630	720	680	**610**	700	730	**610**	630	680	742	6311	6125	5884	6811	7689	6045	6570	6050	6950	**7960**
Bogojevo	1933	1943	1946	1947	1948	1949	1954	1956	1964	1969	1944	1947	1948	1954	1965	1966	1975	1988	1997	2006
Богоево	**680**	870	739	780	895	935	780	800	910	930	7295	7180	6610	7881	8601	7592	8360	6868	6540	**8630**
Novi Sad Нови Сад																				
Zemun	1933	1943	1947	1948	1954	1964					1940	1942	1954	1965	1970					
Земун	1628	1316	1347	1676	**1273**	1565					**13378**	12738	9951	12625	12782					
Smederevo Смедерево																				
Veliko Gradište	1933	1943	1947	1948	1954	1964					1940	1942	1954	1965	1970					
Велико Градиште	1688	1457	1476	1817	**1303**	1669					14320	**14760**	10460	12880	13700					
Drencova	1943	1947	1953	1954	1983	1985	1986	1987	1992	2003	1942	1944	1962	1965	1970	1981	1988	2005	2006	2010
Дренкова	1702	1528	1593	1463	1688	**1097**	1464	1709	1580	1471	13791	12847	13063	12390	13425	14587	12458	12800	**15800**	13200
Orşova	1947	1953	1954	1972	1983	1985	1986	1987	1992	2003	1942	1944	1962	1965	1970	1981	1988	2005	2006	2010
Оршова	1495	1620	1420	1700	1640	**1060**	1420	1660	1560	1435	14092	13080	13448	13372	13700	14900	12720	12800	**15700**	13100

Hydrologische Messstelle Station hydrométrique Водомерный пост	Charakteristische Jahre mit minimalen Jahresabflüssen Années caractéristiques avec les débits annuels minimaux Характерные годы с минимальным годовым расходом										Charakteristische Jahre mit maximalen Jahresabflüssen Années caractéristiques avec les débits annuels maximaux Характерные годы с максимальным годовым расходом									
	1	2	3	4	5	6	7	8	9	10	1	2	3	4	5	6	7	8	9	10
Drobeta - Turnu Severin	1947	1953	1954	1983	1985	1986	1987	1988	1992	2003	1941	1942	1944	1962	1970	1981	1988	2005	2006	2010
Дробета - Турну-Северин	1505	1568	1442	1644	**1056**	1415	1658	1381	1420	1492	12988	14030	13074	13293	13780	14813	12706	12803	**15800**	13197
Novo Selo	1943	1946	1947	1948	1949	1951	1953	1954	1964	1985	1942	1944	1962	1965	1970	1980	1981	1987	1988	2000
Ново Село	1760	1740	1420	1840	1740	1820	1530	**1410**	1770	1620	13640	13070	13680	13720	14310	13010	**15500**	12700	13250	13014
Calafat	1943	1947	1953	1954	1972	1983	1985	1986	1987	1990	1941	1942	1944	1962	1965	1970	1988	2005	2006	2010
Калафат	1650	1491	1551	1431	1683	1628	**1086**	1422	1646	1713	13674	14027	13085	13301	12629	15086	12722	13138	**16000**	12900
Lom	1943	1946	1947	1949	1953	1954	1961	1964	1980	1992	1942	1944	1962	1965	1970	1980	1981	1987	1988	2005
Лом	1810	1790	1500	1800	1590	1460	1850	1790	1820	**1403**	13470	13000	13420	13640	14470	13850	**15740**	12660	13110	12407
Corabia	1943	1947	1953	1954	1972	1983	1985	1986	1987	1990	1941	1942	1944	1962	1965	1970	1988	2005	2006	2010
Корабия	1704	1540	1602	1478	1738	1681	**1121**	1468	1700	1769	14120	14484	13511	13734	13041	15578	13137	12800	**16000**	13200
Svistov	1943	1946	1947	1948	1949	1953	1954	1964	1990	1992	1941	1942	1944	1955	1962	1965	1970	1980	1981	2005
Свиштов	1990	1970	1590	2000	1990	1700	**1560**	2000	1910	1779	13510	13720	13200	13200	13520	13840	**15120**	14650	14680	13073
Russe / Roussé	1933	1943	1947	1948	1949	1953	1954	1964	1990	1992	1940	1942	1944	1962	1965	1970	1980	1981	1988	2005
Русе	1910	2030	1600	2020	2000	1730	**1590**	2010	2030	1842	13990	13660	13110	13460	13920	**15140**	14830	14850	13050	13084
Giurgiu	1946	1947	1949	1950	1952	1953	1954	1961	1986	1992	1941	1942	1944	1962	1965	1970	1988	2005	2006	2010
Джурджу	1762	**1425**	1851	1784	1941	1627	**1425**	1784	1930	1836	14405	14772	13699	14016	14365	15874	13414	13000	**16300**	14340
Oltenița	1943	1946	1947	1949	1950	1953	1954	1964	1985	1992	1942	1962	1965	1970	1980	1981	1988	2005	2006	2010
Олтеница	2032	2016	**1530**	1888	1937	1727	1598	2010	2001	1900	13780	12951	13737	15100	14520	14698	13376	13200	**16200**	14490
Silistra	1946	1947	1950	1953	1954	1962	1964	1985	1990	1992	1942	1944	1955	1962	1965	1970	1980	1981	1988	2005
Силистра	2010	1680	2020	1820	**1640**	2100	2090	2090	2110	1832	13480	12610	12600	13090	13900	**15170**	14650	14650	13100	13057
Călărași	1946	1947	1948	1949	1950	1953	1954	1961	1983	1992	1941	1942	1944	1962	1965	1970	1977	1981	1988	2000
Кэлэраши	1612	1609	1903	1894	1636	1694	**1150**	1636	1846	1870	15036	15920	14462	13745	15195	**16857**	13463	13529	14148	13985
Cernavodă	1947	1953	1954	1983	1985	1992	2003	2004	2009	2011	1942	1950	1963	1965	1969	1970	1980	1981	1986	2006
Чернавода	456	399	300	466	394	334	232	385	453	**229**	8142	6634	6595	6595	7176	7867	6752	7294	**11300**	6990
Hârșova	1946	1947	1950	1953	1954	1961	1983	1985	2003	2011	1941	1942	1944	1955	1962	1965	1970	1988	2000	2006
Хыршова	321	**229**	356	241	266	334	360	420	232	277	6870	7340	6634	6200	6294	6982	**7495**	6485	6407	6310
Brăila	1946	1947	1948	1949	1950	1954	1961	1964	1983	1992	1941	1942	1944	1965	1970	1980	1988	2000	2006	2010
Браила	1486	1389	1522	1513	1255	**769**	1255	1570	1465	1489	15506	16390	14932	15665	**17327**	14900	14618	14455	15800	15120
Galați	1946	1947	1950	1952	1953	1954	1961	1971	1983	1992	1941	1942	1944	1962	1965	1970	1981	1988	14455	2005
Галац	1488	1555	1703	1742	1638	**1461**	1739	1814	1780	1600	13322	14502	13389	12780	14017	**14890**	12700	13154	14455	13138
Reni	1921	1925	1933	1946	1947	1949	1951	1953	1954	1961	1940	1942	1962	1965	1970	1980	1981	1988	14455	2006
Рени	**1280**	1770	1660	1680	1570	1880	1940	1580	1590	1950	13700	15300	13600	13700	**16000**	15500	15000	14400	14455	14900
Isaccea	1943	1946	1947	1950	1952	1953	1954	1971	1983	1992	1941	1942	1944	1962	1965	1970	1981	1988	14455	2005
Исакча	1968	1890	1790	1692	1734	1896	1820	1811	1774	**1583**	13392	14592	13460	12900	14099	**14987**	12759	13221	14455	13138
Tulcea	1974	1976	1977	1987	1988	1990	1992	1994	2003	2011	1941	1942	1955	1962	1965	1969	1970	1975	14455	1981
Тульчеа	985	1092	1140	1210	1140	**895**	**1000**	1180	975	1100	12500	14050	12550	13300	13300	12400	**15540**	12570	14455	14000
Sulina	1946	1947	1948	1950	1952	1953	1954	1971	1983	1992	1941	1942	1944	1962	1965	1970	1981	1987	14455	2000
Сулина	331	318	338	305	**302**	325	312	342	308	344	2585	2830	2528	2488	2710	**2862**	2444	2443	14455	2504
Kilia-Arm / Bras de Chilia / Килийский рукав																				
Ismaïl	1961	1962	1971	1983	1985	1986	1990	1992	2003	2007	1962	1965	1970	1975	1980	1981	1988	1999	2005	2006
Измаил	1450	1530	1560	1410	1480	1450	1400	1450	**1100**	1570	7280	7470	8380	7380	8160	7930	7620	7360	7340	**8410**
Vilkovo	1961	1962	1983	1985	1986	1990	1992	1994	2003	2007	1962	1965	1967	1970	1975	1977	1978	1980	1981	1988
Вилково	1400	1520	1360	1430	1400	1360	1400	1530	**1060**	1520	8160	7980	7520	**9290**	7860	7550	7330	8460	8200	7640

III.1.4
Hauptwerte der Wasser- und Lufttemperaturen
Températures caractéristiques de l'eau et de l'air
Характерные температуры воды и воздуха

Hydrologische Messstelle Station hydrométrique Водомерный пост		Mehrjährige Werte Valeurs pluriannuelles Многолетние величины			Beobachtungs-zeitraum Période d'observation Период наблюдения	2011 Durchschnittliche Werte der Wasser- und der Lufttemperaturen Valeurs moyennes des températures de l'eau et de l'air Средние величины температуры воды и воздуха ^{0}C												2011 Jahreswerte Valeurs annuelles Годовые величины			Lufttemperatur gemessen an der Messstelle La température de l'air est donnée d'après la station de Температура воздуха дана по м/станции
		MIN	AVE	MAX		I	II	III	IV	V	VI	VII	VIII	IX	X	XI	XII	MIN	AVE	MAX	
Regensburg - Schwabelweis	W / e / в	0,0	10,0	24,0	1929 - 1999																
Регенсбург - Швабельвейс	L / a / воз.	-24,4	8,3	39,0	1961 - 1997																
Hofkirchen	W / e / в	0,0	11,0	25,7	1956 - 1999*																
Хофкирхен	L / a / воз.	-25,2	8,1	36,4	1961 - 1997																
Engelhartszell	W / e / в	0,0	9,7	21,5	*1952 - 2011*	3,3	3,7	6,4	12,5	15,8	17,1	17,8	18,4	16,5	11,5	7,2	4,9	1,2	11,3	21,5	
Энгельхартсцелль	L / a / воз.	-24,0	8,6	35,2	1961 - 2007																
Linz	W / e / в	0,0	9,8	22,4	*1951 - 2011*	3,3	3,6	6,5	12,7	15,9	17,1	17,8	18,4	16,5	11,4	7,1	4,6	1,2	11,3	21,6	
Линц	L / a / воз.	-22,0	9,5	36,2	1961 - 2007																
Kienstock	W / e / в	0,0	9,8	22,4	*1951 - 2011*	2,9	3,2	6,0	12,1	15,8	17,5	17,9	18,5	16,8	11,5	7,1	4,4	0,8	11,2	22,2	
Кинсток	L / a / воз.	-24,6	9,6	36,3	1961 - 2007																
Wien (Korneuburg)	W / e / в	0,0	10,1	23,2	*1951 - 2011*	3,1	3,3	6,1	12,3	16,3	18,2	18,4	18,9	17,7	12,1	7,7	4,7	0,9	11,6	22,0	
Вена (Корнёйбург)	L / a / воз.	-19,6	10,1	36,0	1961 - 2007																
Bratislava - Devín	W / e / в	0,0	9,7	23,2	1941 - 2000	2,1	2,4	5,9	12,6	16,9	19,3	18,5	19,8	18,2	12,1	7,0	4,2	0,2	11,6	22,8	
Братислава - Девин	L / a / воз.	-19,6	10,1	34,6	1961 - 2000	0,1	-0,2	6,7	13,4	16,3	20,4	19,9	21,4	18,5	10,5	2,9	3,1	-10,3	11,2	27,4	
Gönyű	W / e / в	0,0	10,2	23,7	1951 - 2000																
Гёнью	L / a / воз.	-24,8	10,0	36,3	1961 - 2000																
Komárom	W / e / в	0,0	10,2	24,7	1941 - 2000																
Комаром	L / a / воз.	-22,8	10,5	36,9	1961 - 2000																
Nagymaros	W / e / в	0,0	10,6	24,8	1961 - 2000																
Надьмарош	L / a / воз.	-23,2	10,1	37,4	1961 - 2000																
Budapest	W / e / в	0,0	10,5	25,1	1951 - 2000																
Будапешт	L / a / воз.	-17,3	11,0	37,4	1961 - 2000																
Dunaföldvár	W / e / в	0,0	11,0	25,9	1961 - 2000																
Дунафёльдвар	L / a / воз.	-19,8	10,4	37,1	1961 - 2000																
Mohács	W / e / в	0,0	11,4	26,6	1951 - 2000																
Мохач	L / a / воз.	-22,1	11,0	38,0	1961 - 2000																
Bezdan	W / e / в	0,0	10,9	27,0	1946 - 2000																
Бездан	L / a / воз.	-27,2	10,8	39,6	1946 - 2006																
Bogojevo	W / e / в	0,0	11,3	26,8	1946 - 2000*																
Богоево	L / a / воз.	-27,2	10,8	39,6	1946 - 2006																
Vukovar	W / e / в	0.0	11.5	26.0	1948-1990*																
Вуковар	L / a / воз.	-27,6	11,0	38,8	1961 - 2000																
Ilok	W / e / в	0.0	11.4	26.0	1958-1990																
Илок	L / a / воз.																				
Novi Sad	W / e / в	0,0	11,8	27,4	1946 - 2000*																
Нови Сад	L / a / воз.	-30,7	11,1	40,0	1946 - 2006																
Zemun	W / e / в	0,0	11,8	27,0	1946 - 2000*																
Земун	L / a / воз.	-24,5	12,1	41,8	1946 - 2006																
Smederevo	W / e / в	0,0	12,3	27,0	1946 - 1999*																
Смедерево	L / a / воз.	-32,6	11,3	42,1	1946 - 2006																

Hydrologische Messstelle Station hydrométrique Водомерный пост		Mehrjährige Werte Valeurs pluriannuelles Многолетние величины			Beobachtungs-zeitraum Période d'observation Период наблюдения	2011 Durchschnittliche Werte der Wasser- und der Lufttemperaturen Valeurs moyennes des températures de l'eau et de l'air Средние величины температуры воды и воздуха ^{0}C												2011 Jahreswerte Valeurs annuelles Годовые величины			Lufttemperatur gemessen an der Messstelle La température de l'air est donnée d'après la station de Температура воздуха дана по м/станции
		MIN	AVE	MAX		I	II	III	IV	V	VI	VII	VIII	IX	X	XI	XII	MIN	AVE	MAX	
Pančevo	W / e / в	0,0	13,4	28,0	2000																
Панчево	L / a / воз.	-32,6	11,3	42,1	1946 - 2006																
Veliko Gradište	W / e / в	0,0	14,1	26,0	2000																
Велико Градиште	L / a / воз.	-27,1	11,1	41,9	1946 - 2006																
Drencova	W / e / в	0,0	13,2	29,6	1978 - 2011*1	1,5	1,9	4,7	11,3	16,8	23,2	24,1	24,0	23,7	15,6	7,6	3,9	0,5	13,2	25,8	*Drencova*
Дренкова	L / a / воз.	-13,4	11,6	38,6	1955 - 2011**1	0,2	-0,6	5,0	12,6	16,5	20,9	22,3	22,3	21,0	11,2	4,0	2,9	-7,4	11,5	28,5	*Дренкова*
Orşova	W / e / в	0,0	13,2	32,6	1953 - 2011*2	1,5	1,9	4,7	11,3	16,8	23,2	24,1	24,0	23,7	15,6	7,6	3,9	0,5	13,2	25,8	*Orşova*
Оршова	L / a / воз.	-14,6	11,6	31,9	1953 -2005**2	-	-	-	-	-	-	-	-	-	-	-	-	-	-	-	*Оршова*
Drobeta - Turnu Severin	W / e / в	0,0	13,2	27,3	1956 - 2011*3	1,5	1,9	4,7	11,3	16,8	23,2	24,1	24,0	23,7	15,6	7,6	3,9	0,5	13,2	25,8	*Drobeta - Turnu Severin*
Дробета - Турну Северин	L / a / воз.	-17,3	13,3	36,6	1953 - 2011**3	0,2	0,8	5,6	12,9	18,1	23,6	24,5	24,6	22,9	12,9	5,4	4,2	-8,7	13,0	30,0	*Дробета - Турну Северин*
Novo Selo	W / e / в	0,0	12,4	26,4	1941 - 2000	2,3	2,4	5,4	12,2	16,9	22,5	23,9	23,3	22,7	16,2	8,4	5,1	1,1	13,5	25,2	
Ново Село	L / a / воз.	-23,8	11,4	41,2	1961 - 2000																
Calafat	W / e / в	0,0	13,6	28,0	1952 - 2011*4	1,7	2,0	4,6	11,6	16,8	23,2	24,8	24,6	23,0	16,2	8,6	5,1	1,0	13,5	26,2	*Calafat*
Калафат	L / a / воз.	-20,5	12,1	36,8	1953- 2011**4	-0,2	0,6	5,0	11,9	16,3	21,1	23,6	23,9	22,2	12,6	4,4	4,9	-8,6	12,2	28,8	*Калафат*
Lom	W / e / в	0,0	12,5	27,8	1941 - 2000	1,9	1,8	4,8	11,9	17,2	22,5	24,0	23,6	23,1	16,0	8,1	4,8	0,8	13,4	26,8	
Лом	L / a / воз.	-20,6	11,7	40,3	1961 - 2000																
Oriahovo	W / e / в	0,0	12,9	28,4	1941 - 2000	3,4	3,7	6,7	13,5	18,3	23,9	25,5	25,0	24,0	17,2	9,7	6,6	2,2	14,9	26,8	
Оряхово	L / a / воз.	-20,4	12,2	41,0	1961 - 2000																
Corabia	W / e / в	0,0	13,9	28,0	1972 - 2011*5	1,9	2,3	4,9	11,8	17,4	23,4	25,1	24,8	23,5	16,7	8,6	5,2	1,1	13,8	26,7	*Corabia*
Корабия	L / a / воз.	-19,0	12,0	33,0	1953 - 2011**5	-1,6	-0,3	5,0	11,8	17,1	22,0	23,8	23,0	21,6	11,3	3,3	2,8	-9,3	11,7	27,6	*Корабия*
Svistov	W / e / в	0,0	12,8	28,2	1941 - 2000	2,3	2,4	5,5	12,6	18,1	23,6	25,1	24,8	23,4	16,2	8,5	5,5	1,1	14,1	26,9	
Свиштов	L / a / воз.	-20,4	12,2	43,0	1961 - 2000																
Russe / Roussé	W / e / в	0,0	12,8	29,0	1941 - 2000*	2,1	2,2	5,3	12,5	18,0	23,6	25,1	24,9	23,5	16,1	8,4	5,4	1,1	14,0	26,9	
Русе	L / a / воз.	-19,3	12,2	44,0	1964 - 2000																
Giurgiu	W / e / в	0,0	14,0	28,0	1961 - 2011*6	2,0	2,3	5,1	12,1	17,7	23,6	25,2	24,9	23,7	16,9	8,6	5,4	1,1	14,0	26,8	*Giurgiu*
Джурджу	L / a / воз.	-21,0	12,6	37,3	1953 - 2011**6	-1,5	-0,7	6,1	11,9	17,9	22,5	25,1	24,3	22,3	11,3	4,0	3,3	-9,2	12,2	30,3	*Джурджу*
Oltenița	W / e / в	0,0	14,0	27,4	2000 - 2011*7	2,0	2,3	5,0	12,0	17,6	23,6	25,2	24,9	23,7	16,9	8,7	5,5	1,1	14,0	26,8	*Oltenița*
Олтеница	L / a / воз.	-14,5	13,0	36,5	2000 - 2011**7	-1,2	0,1	5,9	11,5	18,1	23,0	25,4	24,7	22,6	12,0	4,8	4,6	-9,3	12,6	30,2	*Олтеница*
Silistra	W / e / в	0,0	12,7	28,2	1941 - 2000	1,9	2,0	5,2	12,3	17,9	23,6	25,1	25,0	23,4	16,0	8,4	5,3	0,9	13,9	27,0	
Силистра	L / a / воз.	-22,0	11,9	39,9	1961 - 2000																
Cernavodă	W / e / в	0,0	13,8	28,0	1957 - 2011*8	1,7	2,0	4,5	11,3	17,0	24,0	25,9	24,8	23,9	16,5	8,8	5,1	1,0	13,8	28,0	*Cernavodă*
Чернавода	L / a / воз.	-17,0	12,2	38,0	1953 - 2011**8	-0,4	-0,7	5,3	10,0	17,3	21,0	26,1	22,9	20,7	11,3	4,0	3,6	-11,0	11,8	38,0	*Чернавода*
Hârşova	W / e / в	0,0	13,8	28,0	1987 - 2011*9	1,7	2,0	4,5	11,3	17,0	24,0	25,9	24,8	23,8	16,5	8,8	5,1	1,0	13,8	28,0	*Hârşova*
Хыршова	L / a / воз.	-20,0	11,1	39,0	1953 - 2011**9	-2,4	-2,1	4,7	9,4	16,5	21,5	22,6	21,0	18,5	9,3	2,3	2,6	-11,5	10,3	36,0	*Хыршова*
Brăila	W / e / в	0,0	13,8	28,0	1952 - 2011*10	1,7	2,0	4,5	11,3	17,0	24,0	25,9	24,8	23,8	16,5	8,8	5,1	1,0	13,8	28,0	*Brăila*
Браила	L / a / воз.	-19,0	12,9	39,0	1953 - 2011**10	-0,6	-0,5	6,7	10,9	18,0	22,9	25,1	24,1	21,8	12,0	5,2	4,6	-14,2	12,5	36,6	*Браила*
Reni	W / e / в	0,0	12,8	28,6	1945-2010	1,7	1,9	4,7	11,8	18,2	24,0	25,7	25,1	23,6	15,9	8,5	5,3	0,9	13,9	28,0	
Рени	L / a / воз.																				
Tulcea	W / e / в	0,0	13,8	28,0	1952 - 2011*11	1,6	1,8	4,3	11,1	17,5	23,5	25,7	25,0	23,8	16,4	8,8	5,0	1,0	13,7	28,0	*Tulcea*
Тульчеа	L / a / воз.	-18,6	13,2	39,9	1953- 2011**11	0,2	0,1	5,7	10,8	18,5	23,2	26,1	24,5	20,9	11,5	4,7	5,0	-12,8	12,6	33,6	*Тульчеа*

Hydrologische Messstelle Station hydrométrique Водомерный пост		Mehrjährige Werte Valeurs pluriannuelles Многолетние величины			Beobachtungs-zeitraum Période d'observation Период наблюдения	2011 Durchschnittliche Werte der Wasser- und der Lufttemperaturen Valeurs moyennes des températures de l'eau et de l'air Средние величины температуры воды и воздуха ^0C												2011 Jahreswerte Valeurs annuelles Годовые величины			Lufttemperatur gemessen an der Messstelle La température de l'air est donnée d'après la station de Температура воздуха дана по м/станции
		MIN	AVE	MAX		I	II	III	IV	V	VI	VII	VIII	IX	X	XI	XII	MIN	AVE	MAX	
Kilia-Arm / Bras de Chilia / Килийский рукав																					
Ismail	W / e / в	0,0	13,1	28,9	1945-2010	1,9	2,1	4,6	11,6	18,0	24,3	26,0	25,7	24,0	16,4	8,9	5,7	1,1	14,1	28,7	
Измаил	L / a / воз.	-25,4	10,9	40,7	1945-2010	-1,6	-1,8	4,3	9,7	16,3	20,9	24,1	22,9	19,8	10,2	2,8	3,5	-14,4	10,9	36,2	
Vilkovo	W / e / в	0,0	13,1	28,7	1945-2010	1,8	2,0	4,5	11,5	18,1	24,2	25,8	25,4	23,9	16,2	8,8	5,3	1,0	14,0	28,4	
Вилково	L / a / воз.	-23,2	11,3	39,0	1945-2010	0,1	-0,7	4,2	10,2	17,5	21,8	24,2	23,6	20,5	11,5	4,1	4,3	-11,8	11,8	38,8	

unvollständiger Zeitraum / Période incomplète / Неполный период :

*)	Wasser / eau / вода W / e / в	**)	Luft / air / воздух L / a / воз.
1	1951-1972,1974-1977,1980,1990,1996	1	1951-1954,1963,1965,1966,1980,1990,1996-1999
2	1951,1952,1963-1999	2	1951,1952,1961-2000, 2006, 2007,2008, 2009
3	1951-1955,1957,1963,1980	3	1951,1952,1963,1980,1997,1998
4	1951,1952,1963,1980	4	1951,1952,1963,1980
5	1951-1958,1963,1968-1971,1977,1979-1988,1990	5	1951,1952,1961-1990
6	1951,1952,1963,1980	6	1951,1952,1963,1980
7	1951-1999	7	1951-1990
8	1951-1960,1963,1974-1988,1990	8	1951,1952,1957,1958,1961-1986
9	1951-1986	9	1951,1952,1963,1980
10	1951,1952,1963,1980	10	1951,1952,1963,1966-1974,1980
11	1951,1952,1962-1988	11	1951,1952,1963,1975,1980

III.1.5

Durchschnittliche mehrjährige und jährliche Niederschlagshöhen

Valeurs moyennes pluriannuelles et annuelles des précipitations

Многолетние и годовые средние уровни осадков

Messstelle Station météorologique Метеостанция	Beobachtungs-zeitraum Période d'observation Период наблюдения	Mehrjährige mittlere Monatswerte (mm) Valeurs moyennes pluriannuelles des précipitations par mois (mm) Многолетние средние уровни осадков в месяц (мм)												Jahres-summe Somme annuelle Кол-во в год mm мм	Ausfalljahre excepté les années за исключением
		I	II	III	IV	V	VI	VII	VIII	IX	X	XI	XII		
DEUTSCHLAND / ALLEMAGNE / ГЕРМАНИЯ															
Ulm	1963 - 2001	46	39	46	57	73	101	81	76	62	52	58	50	**742,0**	37/1999; 2000
Ульм	2011														
Augsburg	1963 - 2001	46	44	50	65,0	82	110	92	93	68	52	65	50	**813,0**	34/1996-2000
Аугсбург	2011														
Regensburg	1961 - 2001	43	37	42	43	59	81	74	71	53	47	51	50	**647,0**	39/1999; 2000
Регенсбург	2011														
Passau	1961 - 2001	71	59	68	62	84	109	100	100	66	59	73	86	**938,0**	36/1996-2000
Пассау	2011														
Mühldorf	1962 - 2001	51	43	57	60	86	118	104	107	76	54	62	59	**871,0**	39/1999; 2000
Мюльдорф	2011														
ÖSTERREICH / AUTRICHE / АВСТРИЯ															
Seefeld	1961 - 2008	78,7	77,6	85,6	78,3	106,1	140,5	149,5	148,6	89,3	64,3	80,0	84,1	**1182,6**	
Зеефельд	2011	68,9	17,8	48,1	17,9	122,2	155,9	142,8	119,8	114,5	139,6	0,0	235,0	**1182,5**	
Landeck	1961 - 2008	46,8	47,7	49,6	41,5	68,9	94,7	111,8	118,8	68,8	46,6	56,3	52,8	**804,4**	
Ландек	2011	29,4	14,1	17,3	12,5	74,1	95,7	96,6	130,7	69,7	92,6	0,0	147,3	**780,0**	
Patscherkofel	1961 - 2008	47,6	39,1	56,6	64,8	76,2	107,3	128,7	125,9	75,5	47,8	56,2	52,5	**878,3**	
Патчеркофель	2011	16,0	6,1	24,0	16,4	107,6	94,8	103,2	110,7	143,5	66,2	0,0	80,0	**768,5**	
Kufstein	1961 - 2008	79,4	73,8	91,7	99,6	121,1	156,8	171,5	161,8	103,5	75,2	91,1	87,2	**1312,7**	
Куфштайн	2011	76,0	6,2	47,0	25,5	171,9	193,6	102,6	136,3	113,3	158,4	0,0	180,3	**1211,1**	
Wolfsegg am Hausruck	1961 - 2008	72,4	64,4	78,9	71,7	97,4	120,8	121,3	117,9	82,9	64,1	74,9	80,1	**1046,7**	
Вольфсегг ам Хаузрук	2011	85,3	24,6	37,0	15,4	113,0	84,2	108,9	98,7	61,0	94,3	0,4	56,6	**779,4**	
Feuerkogel	1961 - 2007	115,7	108,3	141,2	130,3	162,5	217,0	234,4	215,1	163,1	114,2	134,0	142,1	**1878,0**	
Фойеркогель	2011	184,1	39,2	65,1	57,0	124,5	179,1	220,6	192,0	106,1	187,6	0,3	211,0	**1566,6**	
Freistadt	1961 - 2008	37,4	38,7	47,1	46,2	70,6	91,6	99,5	98,7	56,4	41,4	45,8	46,7	**719,9**	
Фрайштадт	2011	20,4	9,3	35,4	11,9	101,0	77,2	116,0	73,0	102,9	74,0	0,2	66,3	**687,6**	
Lunz am See	1961 - 2008	105,9	98,0	120,1	121,3	138,2	167,6	194,0	163,9	134,4	93,6	116,8	123,5	**1577,5**	
Лунц ам Зее	2011	161,4	41,1	86,0	62,7	131,6	161,2	198,1	107,0	120,6	168,5	2,5	127,0	**1367,7**	
Zwettl-Edelhof	1961 - 2008	27,5	28,6	41,0	45,9	70,7	92,2	84,7	88,3	50,7	35,2	37,8	32,2	**634,9**	
Цветтл - Эдельхоф	2011	23,1	8,6	37,4	28,4	61,5	51,0	63,5	63,5	48,5	65,2	1,1	14,7	**466,5**	
Aspang ZAMG	1961 - 2008	33,3	34,1	52,5	64,0	101,1	127,5	113,7	114,5	83,6	65,4	63,1	43,7	**896,5**	
Аншпанг	2011	8,8	7,2	32,9	52,4	80,6	160,0	79,8	134,5	51,7	58,1	0,0	11,6	**677,6**	
Tamsweg ZAMG	1961 - 2008	30,3	27,2	37,2	42,0	70,2	98,8	114,6	115,7	69,8	59,4	54,9	40,0	**760,2**	
Тамсвег	2011	13,8	5,8	9,9	14,4	66,4	133,2	99,7	74,5 11	68,0	69,2	0,0	22,6	**577,5**	
Murau	1961 - 2008	28,8	28,0	42,5	53,2	88,8	112,5	130,0	128,0	84,4	71,4	65,4	39,6	**872,7**	
Мурау	2011	12,8	7,2	30,2	22,7	69,1	133,9	84,7	101,4	107,8	103,5	0,1	26,3	**699,7**	
Preiner Gscheid	1961 - 2008	56,7	51,4	70,6	69,6	106,2	134,1	139,3	124,6	85,6	62,6	67,3	65,8	**1033,9**	
Прайнер Гшид	2011	37,7	16,0	34,8	51,8	75,5	114,1	102,3	157,2	70,7	67,0	0,0	54,4	**781,5**	
Lienz ZAMG	1961 - 2008	39,4	31,0	51,0	64,9	84,5	98,9	114,9	107,7	86,8	89,1	91,9	48,7	**908,7**	
Лиенц	2011	11,4	24,5	45,5	12,5	122,3	164,0	110,2	78,9	125,1	107,1	8,5	29,2	**839,2**	
Millstatt	1961 - 2008	31,2	29,7	43,6	59,4	84,9	105,9	122,9	121,1	88,9	84,1	83,4	46,7	**901,7**	
Мильштатт	2011	28,1	11,6	34,2	27,4	81,2	192,7	104,1	78,4	119,3	102,5	2,0	16,1	**797,6**	
Villacher Alpe ZAMG	1961 - 2008	78,3	68,1	95,9	113,5	107,8	135,3	145,5	143,3	111,4	102,7	130,1	88,3	**1320,2**	
Филлахер Альпе	2011	83,3	15,6	80,3	74,7	151,7	204,6	206,5	113,7	164,2	191,8	8,7	64,6	**1359,7**	
Klagenfurt	1961 - 2008	30,9	32,3	51,1	66,3	82,8	106,2	118,9	112,1	88,1	80,5	83,4	49,2	**901,9**	
Клагенфурт	2011	19,8	3,2	29,3	32,4	74,3	141,4	112,8	165,3	76,5	124,8	0,1	31,3	**811,3**	
Preitenegg	1961 - 2008	26,3	28,1	43,2	61,2	89,1	122,2	140,1	130,1	87,2	67,8	60,6	41,1	**897,0**	
Прайтенегг	2011	24,5	7,2	27,7	29,5	94,9	138,7	56,8	183,7	132,1	85,2	0,0	13,6	**794,0**	
Graz (Universität)	1961 - 2008	24,2	28,8	44,2	50,9	86,8	122,3	123,5	121,2	80,2	60,0	52,7	36,9	**831,7**	
Грац (университет)	2011	9,6	8,0	46,8	40,6	57,7	136,1	73,6	127,2	119,9	71,7	0,9	11,0	**703,1**	

Messstelle Station météorologique Метеостанция	Beobachtungs-zeitraum Période d'observation Период наблюдения	Mehrjährige mittlere Monatswerte (mm) Valeurs moyennes pluriannuelles des précipitations par mois (mm) Многолетние средние уровни осадков в месяц (мм)												Jahres-summe Somme annuelle Кол-во в год mm мм	Ausfalljahre excepté les années за исключением
		I	II	III	IV	V	VI	VII	VIII	IX	X	XI	XII		
TSCHECHISCHE REPUBLIK / RÉPUBLIQUE TCHÉQUE / ЧЕШСКАЯ РЕСПУБЛИКА															
Telč	1963 - 2001	34	27	35	38	63	77	80	68	44	34	39	39	**582,0**	39
Телч	2011	30,2	21,0	81,5	29,0	33,3	42,2	75,9	43,4	46,6	12,9	76,0	22,7	**514,7**	
Znojmo	1963 - 2001	19	20	28	35	60	71	62	58	41	29	33	22	**482,0**	39
Зноймо	2011	15,4	7,4	28,7	25,1	58,9	84,1	70,3	38,6	47,3	17,8	30,3	21,5	**445,4**	
Svratouch	1963 - 2001	41	37	45	51	80	97	93	90	63	46	48	53	**743,0**	39
Свратоух	2011	31,4	28,7	85,7	43,0	83,7	83,4	95,1	67,5	73,6	32,5	34,6	31,2	**690,4**	
Nedvezi	1963 - 2001	41	35	43	48	76	88	86	77	56	44	47	49	**690,0**	38/1965
Недвези	2011	22,9	17,8	45,1	28,9	54,3	35,9	96,7	53,6	59,9	15,9	60,7	18,9	**510,6**	
Brno	1921 - 2001	26	24	25	34	57	73	72	59	42	39	40	32	**524,0**	81
Брно	2011	17,0	10,1	32,0	32,0	69,6	35,9	62,0	44,6	38,4	31,3	29,6	23,5	**426,0**	
Protivanov	1963 - 2001	33	30	41	46	74	92	78	76	55	43	44	39	**647,0**	39
Противанов	2011	32,4	20,9	50,8	45,2	64,9	53,5	82,0	66,3	85,6	30,7	40,6	32,1	**605,0**	
Bilá pod Konecnou															
Била под Конечноу	2011	44,3	8,7	25,1	78,4	123,1	109,1	187,8	74,6	34,7	40,6	0,2	51,9	**778,5**	
SLOWAKEI / SLOVAQUIE / СЛОВАКИЯ															
Ústie nad Priehradou	1963 - 2001	45	41	44	57	81	109	102	97	69	52	49	49	**794,2**	
Устье над Плотиной	2011														
Oravský Podzámok	1921 - 2001	49	47	47	54	78	104	99	84	63	63	58	53	**817,0**	80/1975
Оравски Подзамок	2011	22,9	39,4	77,1	67,2	86,5	106,8	11,5	94,0	27,7	46,9	117,3	17,3	**714,6**	
Štrbské Pleso	1921 - 2001	61	57	63	69	98	121	125	100	76	68	74	68	**981,0**	81
Штрбске Плесо	2011	24,2	37,4	84,3	49,4	110,4	141,4	63,0	168,0	26,5	42,4	122,2	18,7	**887,9**	
Liptovsky Mikuláš	1921 - 2001	36	33	38	44	69	93	96	76	59	51	50	41	**687,0**	70/1979;
Липтовски Микулаш	2011	10,9	27,0	53,4	27,2	63,4	91,8	37,3	77,7	6,6	18,6	57,8	8,1	**479,8**	
Čadca	1963 - 2001	59	51	54	67	84	116	116	100	74	56	70	69	**916,0**	39
Чадца	2011	47,3	45,5	67,6	99,3	91,9	83,9	24,0	164,7	28,4	29,5	67,4	33,2	**782,7**	
Malé Bielice															
Мале Биелице	2011	48,7	21,7	42,9	39,8	91,2	44,8	3,9	118,8	5,3	20,4	28,2	7,9	**473,6**	
Telgárt															
Телгарт	2011	24,3	28,4	49,1	53,8	112,4	172,6	52,4	102,3	19,9	34,1	29,4	6,5	**685,2**	
Chopok	1955 - 2001	72	68	75	76	97	143	132	109	87	65	72	88	**1083,0**	47
Хопок	2011	89,4	55,7	78,1	54,0	121,2	120,5	42,2	154,9	31,5	41,6	93,1	26,7	**908,9**	
Brezno	1921 - 2001	42	42	44	51	78	102	84	73	57	56	67	52	**746,0**	81
Брезно	2011	30,4	33,9	55,5	56,7	90,0	79,7	32,8	97,1	9,7	17,5	34,6	10,9	**548,8**	
Sliač-Kúpele	1963 - 2001	41	41	42	50	63	83	68	70	61	55	62	53	**691,0**	39
Слиач Купеле	2011	40,7	37,0	33,1	45,2	102,8	77,5	31,2	82,8	14,4	14,7	30,6	12,3	**522,3**	
Stropkov															
Стропков	2011	13,2	26,1	63,9	43,0	94,5	135,1	9,6	141,1	9,4	20,2	57,1	13,1	**626,3**	
Rožňava															
Рожнява	2011	23,2	23,6	39,4	43,4	114,8	123,9	89,1	65,7	12,7	8,1	11,6	7,5	**563,0**	
UNGARN / HONGRIE / ВЕНГРИЯ															
Keszthely	1963 - 2001	32	31	38	51	62	74	72	69	56	45	60	46	**636,0**	36/1998;
Кестхей	2011														1999; 2001
Miskolc	1963 - 2001	25	27	28	42	59	80	61	63	46	36	39	33	**558,0**	37/1998; 1999
Мишкольц	2011														
Kékestető	1963 - 2001	29	28	31	45	56	71	55	55	41	38	52	45	**561,0**	37/1998; 1999
Кекештетё	2011														
Kecskemét	1963 - 2001	26	26	30	40	51	68	50	50	38	34	46	43	**514,0**	37/1998; 1999
Кечкемет	2011														
Debrecen	1963 - 2001	36	30	32	47	63	81	61	59	41	33	44	47	**588,0**	37/1998; 1999
Дебрецен	2011														

Messstelle Station météorologique Метеостанция	Beobachtungs-zeitraum Période d'observation Период наблюдения	Mehrjährige mittlere Monatswerte (mm) Valeurs moyennes pluriannuelles des précipitations par mois (mm) Многолетние средние уровни осадков в месяц (мм)												Jahres-summe Somme annuelle Кол-во в год mm мм	Ausfalljahre excepté les années за исключением
		I	II	III	IV	V	VI	VII	VIII	IX	X	XI	XII		
KROATIEN / CROATIE / ХОРВАТИЯ															
Puntjarka Пунтиярка	2011	27,3	14,7	48,6	70	71	102	136,8	24,7	59,7	104,6		104,1	**763,5**	
Zagreb - Gric Загреб-Грич	1963 - 2001 2011	53 13,6	47 13,3	62 39,6	65 40,5	80 37,1	102 85,3	83 75	93 16,4	90 57,3	72 72	83 0,7	71 70	**900,0** **520,8**	30/1991-1999
Parg Парг	1963 - 2001 2011	128 88,6	124 46,3	141 134,4	138 50,4	136 146,7	156 252,4	121 120,1	143 28,8	177 124,1	190 207,1	213 10,8	152 201,9	**1816,0** **1411,6**	30/1991-1999
Brod Moravice Брод Моравице	2011	77,4	34,5	83	73,4	113,8	151,9	152,6	18,7	66,9	146,8	9,9	167,6	**1096,5**	
Lipik Липик	2011	14,1	14,6	36,7	14,8	46,5	70,1	128,1	21	23,6	56,9		87,1	**513,5**	
Sl. Brod Сл. Брод	1961 - 2001 2011	49 27,2	41 16,6	52 35,9	60 17,7	70 43,8	86 47,4	82 108,7	66 18,2	65 10,6	51 32,1	65 4,2	57 70,5	**742,0** **432,9**	32/1991-1999.
MONTENEGRO / MONTENEGRO / ЧЕРНОГОРИЯ															
Kolasin Колашин	1963 - 2001 2011	208	194	177	209	123	104	71	88	156	213	295	277	**2116,0**	38/1997
Zabljak Жабляк	1963 - 2001 2011	106	103	105	134	101	91	81	80	118	153	201	161	**1436,0**	38/1997
Pljevlja Плевля	1963 - 2001 2011	52	49	44	61	63	85	70	66	75	66	78	62	**750,0**	38/1997
Bijelo Polje Бьело Поле	1963 - 2001 2011	74	67	56	80	73	77	69	61	81	72	109	91	**910,0**	35/1992; 1995-1997
SERBIEN / SERBIE / СЕРБИЯ															
Sjenica Сеница	1961 - 2004 2011	48	42	40	56	74	81	70	64	71	62	72	59	**737,0**	38/1988
Beograd Белград	1961 - 2004 2011	47	41	44	59	64	92	71	54	57	45	54	59	**688,0**	41
Sremska Mitrovica Сремска Митровица	1961 - 2004 2011	40	34	37	49	56	82	65	52	49	47	55	49	**614,0**	
Zlatibor - Palisad Златибор Палисад	1961 - 2004 2011	67	63	64	80	98	107	98	74	91	72	86	78	**978,0**	39
Kraljevo Кралево	1961 - 2004 2011	49	46	52	62	80	96	78	60	63	49	58	58	**747,0**	38/1996
Vranje Вранье	1961 - 2004 2011	39	41	41	53	61	66	51	40	47	49	58	51	**598,0**	
Dimitrovgrad Димитровград	1961 - 2004 2011	41	40	42	53	74	81	58	48	48	44	56	48	**633,0**	39
Nis Ниш	1961 - 2004 2011	39	38	42	55	64	65	44	44	51	39	54	52	**588,0**	39
Smederevska Palanka Смедеревска Паланка	1961 - 2004 2011	42	39	41	52	63	83	64	53	55	46	52	50	**639,0**	
Veliko Gradište Велико Градиште	1961 - 2004 2011	44	41	39	59	68	85	71	56	57	46	47	56	**669,0**	
Crni Vrh Црни Верх	1967 - 2004 2011	44	43	49	68	91	107	83	62	71	60	57	53	**789,0**	
BULGARIEN / BULGARIE / БОЛГАРИЯ															
Novo Selo Ново Село	2011														
Lom Лом	2011														
Svistov Свиштов	2011														
Russe / Roussé Русе	2011														
Silistra Силистра	2011														

Messstelle Station météorologique Метеостанция	Beobachtungs-zeitraum Période d'observation Период наблюдения	Mehrjährige mittlere Monatswerte (mm) Valeurs moyennes pluriannuelles des précipitations par mois (mm) Многолетние средние уровни осадков в месяц (мм)												Jahres-summe Somme annuelle Кол-во в год mm мм	Ausfalljahre excepté les années за исключением
		I	II	III	IV	V	VI	VII	VIII	IX	X	XI	XII		
RUMÄNIEN / ROUMANIE / РУМЫНИЯ															
Drobeta - Turnu Severin	1991 - 2001	35,5	24,7	31,4	55,6	59,2	65,9	76,5	30,6	54,6	36,7	46,7	66,3	**583,7**	
Дробета - Турну Северин	2000 - 2010	49,9	38,8	41,4	55,6	54,8	78,5	51,7	52,9	59,2	61,2	53,5	73,7	**671,2**	
	2011	44,5	74,8	31,9	12,0	27,0	25,4	66,0	5,8	4,8	15,8	0,2	20,1	**328,3**	
Calafat	1991 - 2001	28,5	20,3	30,8	48,4	49,1	47,6	54,2	37,0	47,3	28,2	39,6	46,6	**477,6**	
Калафат	2000 - 2010	35,9	31,1	32,0	42,9	47,6	65,5	52,2	55,4	53,7	59,8	36,9	51,1	**564,0**	
	2011	33,5	65,8	42,0	14,8	22,2	42,4	58,6	2,6	2,2	23,4	0,3	24,8	**332,6**	
Giurgiu	1991 - 2001	25,3	35,9	39,6	50,5	59,9	75,9	63,8	28,6	54,5	46,0	49,1	45,0	**574,1**	
Джурджу	2000 - 2010	54,7	37,9	48,5	39,3	53,0	56,1	64,6	52,3	64,5	49,9	42,9	51,9	**615,6**	
	2011	58,0	21,3	14,1	41,4	59,6	58,2	55,6	96,8	0,0	45,4	0,2	29,5	**480,1**	
Călăraşi	1991 - 2001	22,9	22,2	42,3	46,9	41,4	62,2	40,0	33,8	56,9	34,2	47,9	39,0	**489,7**	
Кэлэраши	2000 - 2010	41,5	26,4	40,9	39,0	42,5	62,6	60,6	48,4	63,6	47,9	39,9	44,4	**557,7**	
	2011	66,8	12,0	10,1	28,2	81,2	68,4	49,6	68,0	0,8	42,2	1,2	25,4	**453,9**	
Hârşova	1991 - 2001	14,1	10,7	28,4	32,3	40,1	49,5	60,2	24,9	36,4	24,8	33,6	27,5	**382,5**	
Хыршова	2000 - 2010	28,3	21,2	35,6	30,9	34,8	43,1	59,2	33,5	49,2	35,5	40,3	36,7	**448,1**	
	2011	39,5	16,3	4,6	81,0	25,8	74,0	114,8	38,8	2,0	37,4	0,3	19,7	**454,2**	
Galaţi	1991 - 2001	21,8	20,5	29,8	44,4	60,5	72,3	50,8	35,9	53,6	41,5	32,3	34,4	**497,8**	
Галац	2000 - 2010	36,2	24,8	37,8	34,9	41,3	55,2	62,6	40,1	60,3	43,5	36,4	43,2	**516,5**	
	2011	50,9	26,1	2,0	53,4	34,4	85,8	10,4	24,6	1,0	18,6	0,6	16,3	**324,1**	
Tulcea	1991 - 2001	18,2	20,4	31,2	33,5	39,8	66,4	61,0	42,8	53,5	32,2	44,0	33,7	**476,7**	
Тульчеа	2000 - 2010	35,3	26,7	37,7	33,1	38,4	51,2	55,0	31,0	52,1	39,2	41,0	48,0	**488,7**	
	2011	61,1	21,0	11,2	47,4	51,6	60,4	30,6	2,2	29,8	27,0	4,5	30,6	**377,4**	
Sulina	1991 - 2001	9,3	11,8	14,4	14,0	19,4	28,3	15,7	25,5	24,7	15,4	27,2	17,8	**223,5**	
Сулина	2000 - 2010	16,8	11,5	21,8	10,8	12,0	19,2	15,1	26,2	18,4	19,9	16,6	21,5	**209,7**	
	2011	19,7	8,3	15,8	13,4	10,6	97,8	22,4	2,0	8,0	23,8	0,5	16,8	**239,1**	
REPUBLIK MOLDAU / REPUBLIQUE DE MOLDOVA / РЕСПУБЛИКА МОЛДОВА															
UKRAINE / UKRAINE / УКРАИНА															
Ismaïl	1945 - 2001	30	34	29	35	46	61	49	36	38	27	38	37	**460,0**	
Измаил	2011	47,1	15,5	3,2	34,7	36,3	44,3	23,7	13,5	25,4	16,5	3,0	28,7	**291,9**	
Vilkovo	1945 - 2001	34	38	28	33	40	47	40	37	41	27	41	39	**445,0**	
Вилково	2011	43,5	18,3	13,5	17,6	12,0	78,9	35,5	7,1	14,1	17,1	0,0	28,8	**286,4**	

III.1.6

Durchschnittliche Anzahl der Nebeltage nach den wichtigsten hydrologischen Messstellen der Donau

Nombre moyen de jours avec brouillard d'après les principales stations hydrométriques du Danube

Среднее количество дней с туманами по основным водомерным постам Дуная

Hydrologische Messstelle Station hydrométrique Водомерный пост		Beobachtungs-zeitraum Période d'observation Период наблюдения	I	II	III	IV	V	VI	VII	VIII	IX	X	XI	XII	Jahreswert Annuel Годовой
Regensburg	Регенсбург	2000 - 2010													
		2011													
Aschach	Ашах	2009-2014													**9,5**
		2011													**9**
Ottensheim	Оттенсгейм	2009-2014													**42,0**
		2011													**58**
Abwinden	Абвинден	2009-2014													**21,3**
		2011													**20**
Wallsee	Вальзе	2009-2014													**46,5**
		2011													**57**
Persenbeug	Перзенбёйг	2009-2014													**17,2**
		2011													**19**
Melk	Мельк	2009-2014													**30,7**
		2011													**26**
Altenwörth	Альтенвёрт	2009-2014													**16,5**
		2011													**14**
Greifenstein	Грейфенштейн	2009-2014													**39,2**
		2011													**40**
Freudenau	Фрёйденау	2009-2014													**32,8**
		2011													**30**
Bratislava	Братислава	2000 - 2010													
		2011													
Budapest	Будапешт	2000 - 2010													
		2011													
Vukovar	Вуковар	2000 - 2010													
		2011													
Ilok	Илок	2000 - 2010													
		2011													
Novi Sad	Нови Сад	1961-2004	7	4	1	1	1	1	0	1	1	3	6	7	**31,0**
		2011													
Beograd	Белград	1961-2004	5	3	1	0	0	0	0	0	1	2	4	6	**23,0**
		2011													
Veliko Gradište	Велико Градиште	1961-2004	4	3	1	1	1	1	1	1	2	4	3	4	**26,0**
		2011													
Drobeta - Turnu Severin	Дробета - Турну Северин	2011	10,0	2,0	4,0	0,0	0,0	0,0	0,0	0,0	0,0	1,0	7,0	3,0	**27,0**
		1926 - 2011	9,0	5,9	3,2	0,8	0,4	0,2	0,0	0,1	0,6	3,9	6,1	7,9	**38,3**
		2002 - 2010	5,4	3,4	0,6	0,1	0,0	0,0	0,0	0,0	0,3	2,0	4,9	5,7	**22,4**
Novo Selo	Ново Село														
		2011													
Vidin	Видин														
		2011													
Calafat	Калафат	2011	17,0	4,0	5,0	1,0	0,0	0,0	0,0	0,0	0,0	4,0	15,0	6,0	**52,0**
		1937 - 2011	9,3	6,5	3,2	0,6	0,4	0,2	0,1	0,3	0,8	4,6	7,9	11,5	**45,7**
		2002 - 2010	9,7	5,9	1,4	0,6	0,3	0,2	0,1	0,4	1,1	6,3	9,3	9,2	**44,7**
Lom	Лом														
		2011													
Turnu Măgurele	Турну Мэгуреле	2011	21,0	4,0	6,0	1,0	2,0	1,0	0,0	0,0	0,0	3,0	13,0	12,0	**63,0**
		1936 - 2011	9,9	6,5	2,5	0,6	0,6	0,3	0,2	0,3	0,8	3,8	8,2	10,1	**43,7**
		2002 - 2010	10,9	6,9	1,6	0,8	0,9	0,2	0,0	0,1	1,1	5,9	10,3	11,4	**50,1**
Svistov	Свиштов														
		2011													
Russe / Roussé	Русе														
		2011													
Giurgiu	Джурджу	2011	16,0	4,0	2,0	1,0	0,0	1,0	0,0	0,0	0,0	1,0	4,0	6,0	**35,0**
		1930 - 2011	8,4	5,3	2,4	0,7	0,5	0,2	0,2	0,3	0,7	3,2	6,9	7,9	**36,6**
		2002 - 2010	8,8	5,0	1,2	0,4	0,1	0,2	0,1	0,1	0,8	3,0	6,7	7,8	**34,2**
Silistra	Силистра														
		2011													
Călăraşi	Кэлэраши	2011	18,0	3,0	3,0	1,0	0,0	0,0	1,0	0,0	4,0	3,0	9,0	9,0	**51,0**
		1921 - 2011	8,1	5,3	2,6	1,0	0,5	0,5	0,2	0,7	1,7	4,4	6,9	7,9	**39,9**
		2002 - 2010	6,6	4,4	1,2	1,2	0,9	0,4	0,6	0,6	0,9	4,2	6,3	6,7	**34,0**
Cernavoda	Чернавода	2011													
		1991 - 2008	6,5	2,8	1,2	1,6	0,9	0,4	0,7	1,0	1,2	3,5	5,7	6,6	**32,0**
		2002 - 2008	8,0	3,3	1,9	2,3	1,1	0,4	1,4	1,6	1,4	4,4	7,1	8,7	**41,7**
Hârşova	Хыршова	2011													
		1951 - 2008	5,2	3,4	2,1	1,1	0,8	0,4	0,3	0,6	1,4	4,2	5,1	6,3	**31,0**
		2002 - 2008	2,7	0,7	0,7	0,9	0,1	0,0	0,0	0,3	0,9	3,0	3,4	3,7	**16,4**
Galaţi	Галац	2011	18,0	4,0	3,0	2,0	1,0	0,0	0,0	0,0	2,0	3,0	8,0	9,0	**50,0**
		1926 - 2011	9,7	6,7	4,4	1,8	0,9	0,3	0,2	0,6	1,8	4,7	8,1	9,7	**49,0**
		2002 - 2010	7,9	6,2	1,9	1,1	0,8	0,6	0,2	0,6	1,2	3,9	8,6	8,3	**41,2**
Tulcea	Тульчеа	2011	12,0	2,0	0,0	3,0	2,0	0,0	2,0	2,0	4,0	4,0	6,0	5,0	**42,0**
		1941 - 2011	5,2	3,6	2,9	1,8	1,3	0,9	0,6	1,5	3,0	4,7	5,7	5,4	**36,6**
		2002 - 2010	5,1	3,2	2,2	2,1	2,4	1,1	1,0	2,7	3,3	5,0	5,9	4,9	**39,0**
Sulina	Сулина	2011	7,0	0,0	3,0	3,0	1,0	1,0	0,0	0,0	0,0	1,0	1,0	5,0	**22,0**
		1921 - 2011	4,4	3,7	3,3	2,2	1,0	0,4	0,6	0,5	1,5	2,5	3,8	4,6	**28,6**
		2002 - 2010	2,9	3,6	1,6	0,9	0,2	0,2	0,0	0,1	0,6	1,1	3,3	2,8	**17,2**
Ismaïl	Измаил	1945 - 2001	6,5	5,1	4,6	2,7	2,1	1,4	0,6	1,5	3,1	5,2	6,6	7,6	**47,0**
		2000 - 2010	6,3	4,8	4,2	2,6	2,0	1,3	0,7	1,5	2,9	5,1	6,6	7,2	**45,0**
		2011	12,0	1,0	1,0	3,0	0,0	1,0	3,0	0,0	1,0	2,0	7,0	2,0	**33,0**
Vilkovo	Вилково	1945 - 2001	4,9	4,3	4,0	2,1	1,6	0,7	0,7	1,2	4,9	4,1	5,0	5,8	**36,7**
		2000 - 2010	4,6	4,2	3,7	2,0	1,3	0,7	0,6	1,2	2,3	3,8	5,0	5,4	**34,9**
		2011	13,0	0,0	4,0	4,0	1,0	1,0	2,0	0,0	1,0	3,0	1,0	9,0	**39,0**

III.2

TAGESWERTE DER WASSERSTÄNDE UND DER ABFLÜSSE - HÄUFIGKEIT UND ÜBERSCHREITUNGSDAUER

NIVEAUX ET DEBITS JOURNALIERS. FREQUENCE ET DUREE

ЕЖЕДНЕВНЫЕ УРОВНИ И РАСХОДЫ ВОДЫ. ПОВТОРЯЕМОСТЬ И ОБЕСПЕЧЕННОСТЬ

Deutschland / Allemagne / Германия

Hydrologische Messstelle Station hydrométrique Водомерный пост	**KELHEIM** **КЕЛЬХЕЙМ**	Beginn der Messungen / Année de construction / Год основания		*1938*	
		Entfernung von Sulina / Distance de Sulina / Расстояние от Сулины km км		2 414,840	
		Absoluter Nullpunkt / Cote du «0» absolu / Абсолютная отметка «0» m м		N	337,10
Fläche des Einzugsgebiets / Superficie du bassin hydrographique / Площадь водосборного бассейна km^2 $км^2$	22 950	Höhe d. RNW-HSW / Cote de l'ENR-HNN / Отметка НСРУ-ВСУ cm см	**250**	*1981-2010*	

Hauptwerte der Wasserstände / Niveaux d'eau caractéristiques / Характерные уровни воды cm см				**Hauptwerte der Abflüsse / Débits d'eau caractéristiques / Характерные расходы воды m^3/s $м^3/с$**		
	796	**729**	Maximum / Наивысший (MAX)			
	24.05.1999	25.08.2005				
	197	**192**	Minimum / Наинизший (MIN)			
	17.08.1998	25.08.2003				
	305	**296**	Mittel / Moyenne / Средний (AVE)			
1938 - 1990	*1991 - 2000*	*2001 - 2010*	berücksichtigter Zeitraum / Période de calcul / Период наблюдений	*... - 1990*	*1991 - 2000*	*2001 - 2010*

I	II	III	IV	V	VI	VII	VIII	IX	X	XI	XII	Datum Date Дата	I	II	III	IV	V	VI	VII	VIII	IX	X	XI	XII
298	300	282	255	243	256	388	285	240	229	232	222	**1**												
296	300	273	259	244	293	317	269	236	231	231	219	**2**												
294	293	268	265	242	267	300	262	238	232	230	223	**3**												
289	296	267	266	250	256	290	271	238	228	228	224	**4**												
285	297	262	289	248	250	282	294	284	228	228	225	**5**												
283	306	261	291	238	256	266	306	358	225	227	245	**6**												
295	307	260	278	231	278	250	322	305	229	226	252	**7**												
361	304	257	272	231	278	252	353	275	248	224	289	**8**												
405	296	256	268	231	265	258	347	261	268	224	295	**9**												
438	292	256	269	233	267	253	338	252	284	224	290	**10**												
440	291	256	264	233	272	272	330	244	346	223	361	**11**												
418	290	256	260	230	268	269	308	241	336	220	345	**12**												
432	293	255	258	234	254	264	298	240	312	221	317	**13**												
539	292	251	262	233	244	309	281	237	308	222	304	**14**												
578	291	256	260	243	245	325	284	250	303	225	294	**15**												
523	286	256	254	269	246	289	313	247	288	222	302	**16**												
463	281	260	252	262	249	271	304	242	275	220	355	**17**												
427	280	296	249	244	268	275	282	247	260	220	355	**18**												
393	279	334	249	240	341	284	273	282	261	222	337	**19**												
381	276	304	248	238	335	342	266	291	264	220	315	**20**												
366	273	296	249	238	312	440	259	280	265	221	298	**21**												
354	276	283	248	237	298	395	254	275	259	221	293	**22**												
343	275	275	244	238	297	369	251	268	251	222	317	**23**												
333	271	265	242	242	301	372	246	264	250	219	377	**24**												
337	267	264	240	232	291	357	252	256	245	218	359	**25**												
330	266	261	239	229	275	334	251	246	240	218	333	**26**												
328	266	258	244	227	261	315	246	237	239	221	315	**27**												
325	277	263	248	244	249	308	245	241	238	220	303	**28**												
314		267	247	262	243	313	247	239	238	218	297	**29**												
306		263	238	244	278	321	238	231	230	219	286	**30**												
305		257		238		294	237		231		288	**31**												
I	**II**	**III**	**IV**	**V**	**VI**	**VII**	**VIII**	**IX**	**X**	**XI**	**XII**		**I**	**II**	**III**	**IV**	**V**	**VI**	**VII**	**VIII**	**IX**	**X**	**XI**	**XII**
588	314	363	302	271	380	451	380	383	386	235	387	MAX												
370	286	268	257	240	273	309	281	258	259	223	298	AVE												
283	265	250	236	225	239	245	235	228	223	216	217	MIN												
MIN	218	216	29.11.11	AVE	277	272	15.1.11	MAX	578	588		**2011**	MIN				AVE				MAX		

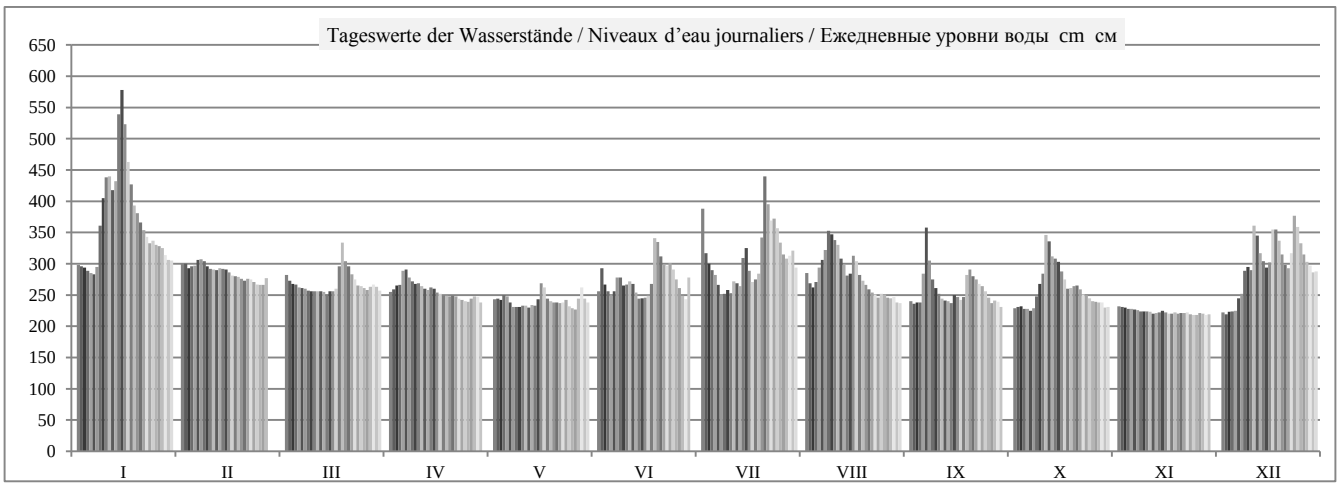

	HSW ВСУ	I	II	III	IV	V	VI	VII	VIII	IX	X	XI	XII	2011
Tage mit Überschreitung des HSW / Jours où le HNN (HSW) a été dépassé / Дни, когда был превышен ВСУ (HSW)		0	0	0	0	0	0	0	0	0	0	0	0	**0**
Tage mit Unterschreitung des RNW / Jours où l'ENR n'a pas été atteint / Дни, когда не был достигнут НСРУ		0	0	0	-13	-27	-6	0	-6	-16	-15	-30	-6	**-119**
Tage mit Überschreitung des HSW / Jours où le HNN a été dépassé / Дни, когда был превышен ВСУ (HNN)		0	0	0	0	0	0	0	0	0	0	0	0	**0**

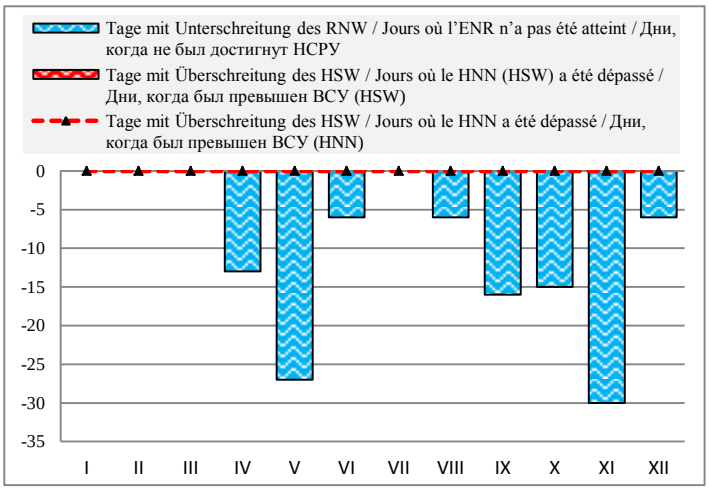

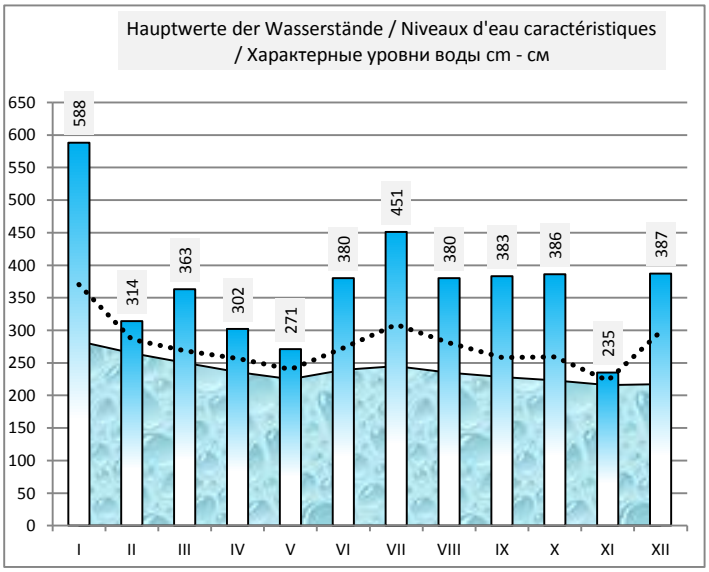

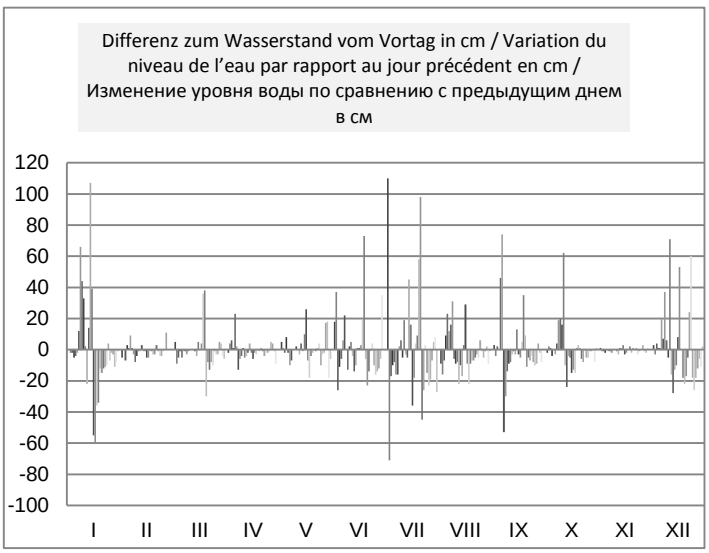

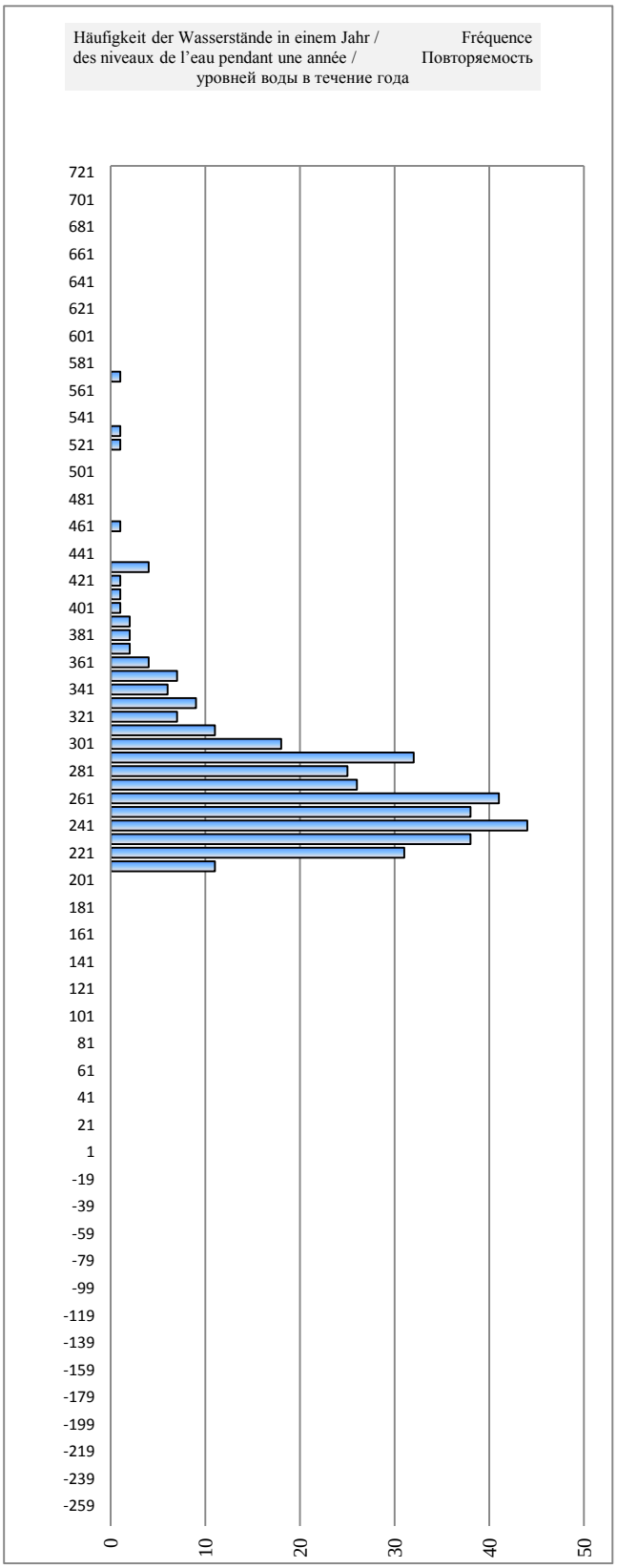

Deutschland / Allemagne / Германия

Hydrologische Messstelle Station hydrométrique Водомерный пост	**OBERNDORF** **ОБЕРНДОРФ**	Beginn der Messungen / Année de construction / Год основания	*1975*		
		Entfernung von Sulina / Distance de Sulina / Расстояние от Сулины km км	2 397,380		
		Absoluter Nullpunkt / Cote du «0» absolu / Абсолютная отметка «0» m м	N	331,15	
Fläche des Einzugsgebiets / Superficie du bassin hydrographique / Площадь водосборного бассейна km^2 $км^2$	26 448	Höhe d. RNW-HSW / Cote de l'ENR-HNN / Отметка НСРУ-ВСУ cm см	**170**	*1981-2010*	

Hauptwerte der Wasserstände / Niveaux d'eau caractéristiques / Характерные уровни воды cm см				**Hauptwerte der Abflüsse / Débits d'eau caractéristiques / Характерные расходы воды m^3/s $м^3/с$**		
737	**730**	**664**	Maximum / Наивысший (MAX)		**2070**	**1750**
11.06.1965	24.05.1999	26.08.2005			24.05.1999	25.08.2005
	139	**143**	Minimum / Наинизший (MIN)			**122**
	12.08.1998	25.08.2003				25.08.2003
	231	**226**	Mittel / Moyenne / Средний (AVE)			**350**
1975 - 1990	*1991 - 2000*	*2001 - 2010*	berücksichtigter Zeitraum / Période de calcul / Период наблюдений	*... - 1990*	*1991 - 2000*	*2001 - 2010*

I	II	III	IV	V	VI	VII	VIII	IX	X	XI	XII	Datum Date Дата	I	II	III	IV	V	VI	VII	VIII	IX	X	XI	XII
229	232	211	188	173	186	312	210	170	162	167	159	**1**	335	346	287	223	184	227	612	302	185	162	176	154
226	233	204	191	174	216	240	197	168	163	168	158	**2**	326	348	267	231	189	314	390	261	179	166	178	150
224	225	199	195	172	193	221	191	168	164	168	160	**3**	322	325	250	244	181	246	332	244	178	167	179	156
218	228	198	195	179	182	211	198	166	162	164	161	**4**	304	333	247	244	201	215	305	265	174	162	168	159
214	228	194	214	176	177	207	215	208	162	165	163	**5**	291	334	236	300	193	201	291	316	296	162	170	166
215	238	193	218	167	181	191	226	280	162	164	180	**6**	293	366	233	312	168	212	245	350	514	161	169	214
224	241	192	205	162	199	177	244	233	166	163	183	**7**	320	374	230	273	155	265	206	404	369	173	166	220
296	237	189	200	161	202	182	270	203	181	162	212	**8**	540	361	223	259	153	273	218	483	280	217	163	306
350	227	188	196	165	189	186	271	191	194	162	223	**9**	708	333	221	248	163	235	230	486	244	254	162	341
385	225	188	197	166	191	182	260	181	209	163	216	**10**	820	327	221	250	167	241	218	453	215	298	164	318
391	223	186	194	166	194	199	251	176	262	161	280	**11**	838	321	215	242	166	250	268	425	200	458	160	512
368	227	189	189	163	192	197	233	175	261	158	272	**12**	764	334	222	228	159	245	261	369	199	453	152	489
383	231	185	187	165	180	191	221	173	238	160	242	**13**	813	343	213	223	164	208	245	335	192	384	155	398
496	228	185	190	163	172	229	202	172	231	159	230	**14**	1190	337	211	232	158	186	357	276	189	365	153	360
555	225	188	188	169	172	250	211	181	226	162	220	**15**	1400	326	222	225	175	188	421	303	214	349	163	332
509	221	188	181	192	173	213	237	176	214	160	229	**16**	1240	314	220	205	240	191	310	383	202	313	156	357
439	217	189	178	188	177	196	232	174	202	158	282	**17**	996	303	223	195	229	202	260	366	197	278	151	519
394	212	216	179	171	193	200	210	174	188	158	290	**18**	848	290	303	200	182	249	272	302	196	237	151	543
354	213	261	179	169	252	206	202	209	192	158	270	**19**	719	291	439	199	176	426	288	276	297	246	152	482
339	211	228	177	168	258	259	194	215	192	156	247	**20**	672	285	339	193	171	444	451	255	315	249	146	412
319	207	223	177	166	234	365	187	205	194	158	230	**21**	609	273	324	194	166	371	780	232	285	255	152	360
303	209	209	174	165	221	326	185	202	189	159	226	**22**	561	280	283	184	164	332	657	228	276	238	153	348
291	209	200	170	170	218	294	181	193	181	159	242	**23**	524	280	257	175	179	323	556	216	251	216	154	396
276	202	192	172	172	223	296	176	192	182	157	306	**24**	479	258	233	180	183	337	561	202	248	218	148	593
279	201	193	169	165	213	281	182	181	178	157	289	**25**	487	258	238	173	165	308	515	218	216	206	148	540
269	198	191	171	161	197	258	183	175	173	157	264	**26**	457	249	230	177	154	259	444	223	199	194	148	464
266	198	186	174	159	187	238	175	169	171	159	245	**27**	448	247	216	188	150	231	384	198	183	188	153	407
263	207	191	176	168	178	233	173	171	171	158	232	**28**	438	274	230	193	175	205	370	193	188	186	150	368
251		195	176	183	171	235	177	169	170	156	226	**29**	404		244	192	216	186	376	205	181	184	147	349
240		191	168	171	196	242	171	164	165	158	216	**30**	370		230	169	184	259	398	187	167	170	150	318
239		187		167		218	167		168		218	**31**	366		220		171		326	177		180		326
I	**II**	**III**	**IV**	**V**	**VI**	**VII**	**VIII**	**IX**	**X**	**XI**	**XII**		**I**	**II**	**III**	**IV**	**V**	**VI**	**VII**	**VIII**	**IX**	**X**	**XI**	**XII**
562	250	286	228	202	302	379	308	310	312	178	320	MAX	1400	374	439	312	240	444	780	486	514	458	179	593
316	220	198	186	170	197	233	207	187	189	160	228	AVE	609	311	249	218	177	261	372	295	234	242	158	357
212	192	179	163	151	163	168	162	154	154	151	153	MIN	291	247	211	169	150	186	206	177	167	161	146	150
MIN	156	151	26.5.11	AVE	208	201	15.1.11	MAX	555	562	**2011**		MIN	146			AVE	291			MAX	1400		

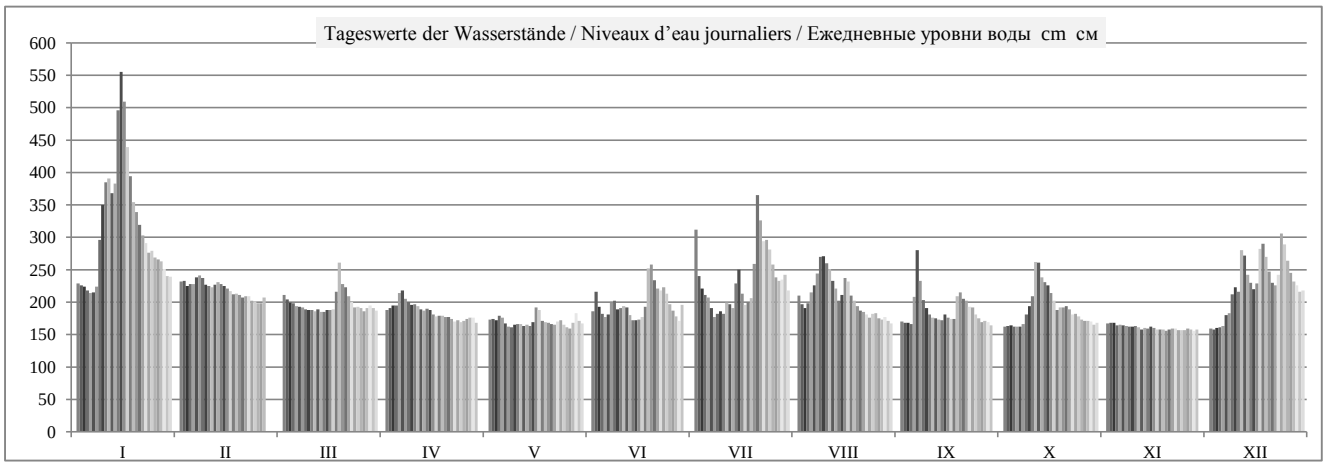

	HSW BCY	I	II	III	IV	V	VI	VII	VIII	IX	X	XI	XII	2011
Tage mit Überschreitung des HSW / Jours où le HNN (HSW) a été dépassé / Дни, когда был превышен ВСУ (HSW)	480	3	0	0	0	0	0	0	0	0	0	0	0	**3**
Tage mit Unterschreitung des RNW / Jours où l'ENR n'a pas été atteint / Дни, когда не был достигнут НСРУ		0	0	0	-2	-19	0	0	-1	-6	-9	-30	-5	**-72**
Tage mit Überschreitung des HSW / Jours où le HNN a été dépassé / Дни, когда был превышен ВСУ (HNN)		0	0	0	0	0	0	0	0	0	0	0	0	**0**

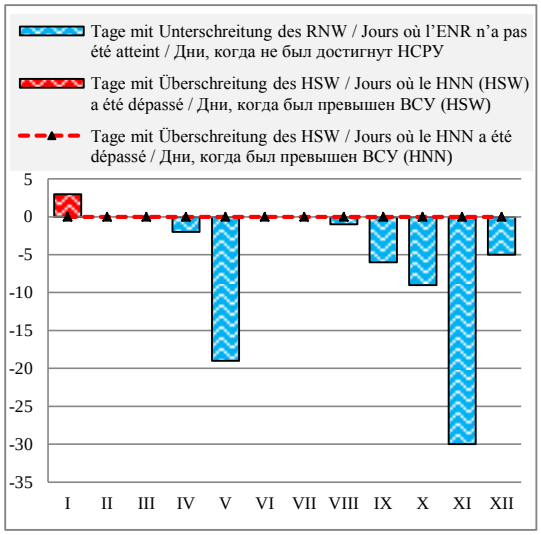

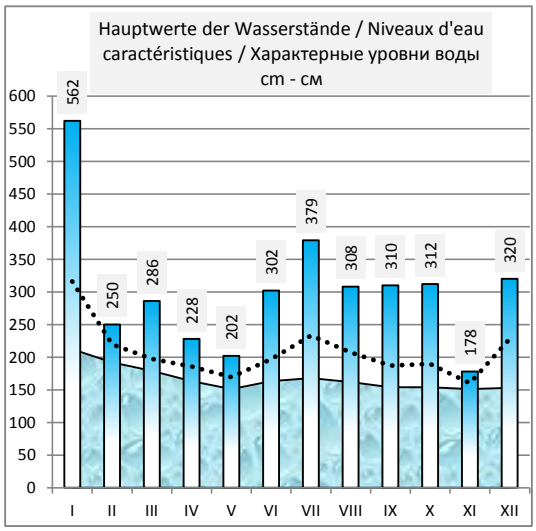

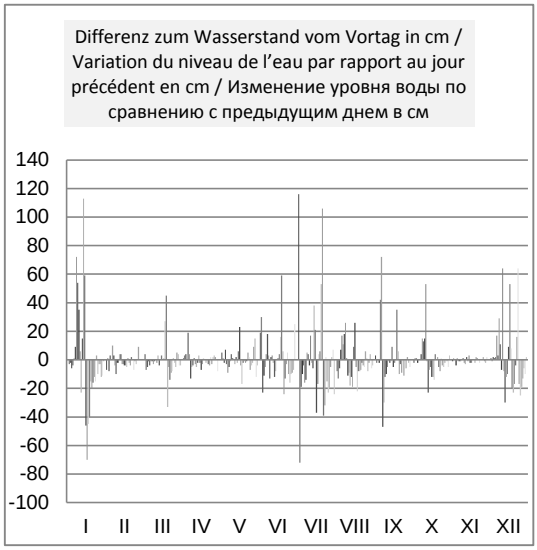

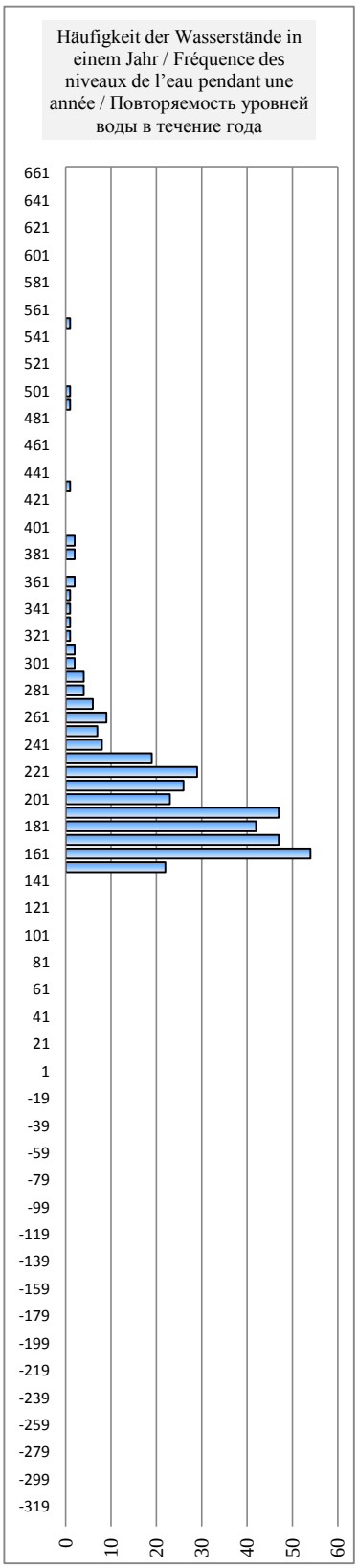

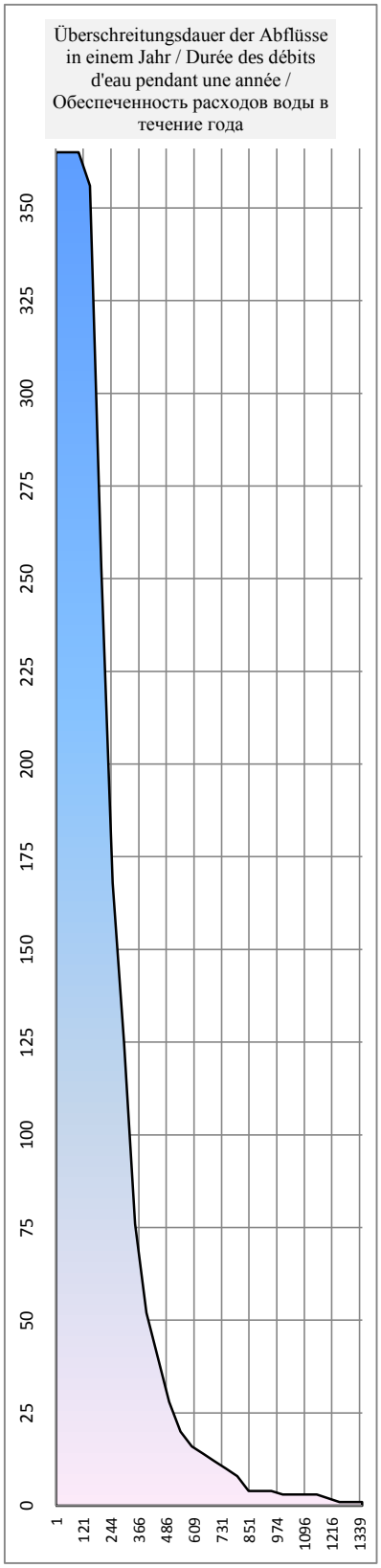

Deutschland / Allemagne / Германия

Hydrologische Messstelle Station hydrométrique Водомерный пост	**REGENSBURG** **SCHWABELWEIS** **РЕГЕНСБУРГ ШВАБЕЛЬВАЙС**	Beginn der Messungen / Année de construction / Год основания		*1928*	
		Entfernung von Sulina / Distance de Sulina / Расстояние от Сулины km км		2 376,490	
		Absoluter Nullpunkt / Cote du «0» absolu / Абсолютная отметка «0» m м		N	324,49
Fläche des Einzugsgebiets / Superficie du bassin hydrographique / Площадь водосборного бассейна km^2 $км^2$	35 399	Höhe d. RNW-HSW / Cote de l'ENR-HNN / Отметка НСРУ-ВСУ cm см	**292**	*1981-2010*	**472**

Hauptwerte der Wasserstände / Niveaux d'eau caractéristiques / Характерные уровни воды cm см				**Hauptwerte der Abflüsse / Débits d'eau caractéristiques / Характерные расходы воды m^3/s $м^3/с$**		
672	**634**	**663**	Maximum / Наивысший (MAX)	2560		**2330**
28.03.1988	22.12.1993	14.08.2002		28.03.1988		
47	**268**	**273**	Minimum / Наинизший (MIN)		90	**126**
05.01.1954	27.09.1992	20.09.2003			27.09.1992	
248	**323**	**320**	Mittel / Moyenne / Средний (AVE)	436	409	**439**
1928 - 1990	*1991 - 2000*	*2001 - 2010*	berücksichtigter Zeitraum / Période de calcul / Период наблюдений	*1928 - 1990*	*1991 - 2000*	*2001 - 2010*

I	II	III	IV	V	VI	VII	VIII	IX	X	XI	XII	Datum **Date** Дата	I	II	III	IV	V	VI	VII	VIII	IX	X	XI	XII
324	328	314	304	292	296	349	307	295	289	292	295	**1**	488	516	412	338	233	276	653	359	265	206	237	266
321	328	311	307	295	314	312	296	289	292	294	291	**2**	466	515	390	358	268	409	401	276	214	240	253	226
317	325	307	309	287	298	303	289	288	293	287	290	**3**	435	492	361	378	189	288	325	206	197	248	188	220
313	326	306	304	294	289	302	303	292	290	285	293	**4**	406	499	356	335	252	211	321	325	241	218	172	247
315	326	304	313	296	289	303	306	302	285	292	292	**5**	418	502	339	403	271	210	326	349	314	176	237	240
310	336	303	318	287	289	293	310	340	289	293	308	**6**	386	570	330	445	192	207	248	380	599	212	246	368
319	339	303	310	282	303	286	320	318	287	292	303	**7**	450	593	333	387	141	327	187	455	443	191	240	330
364	336	300	307	283	303	294	327	303	297	283	312	**8**	752	568	303	362	149	327	257	506	326	282	153	392
413	329	296	299	287	290	298	331	296	308	280	321	**9**	1040	519	270	301	195	222	292	537	272	368	127	464
447	326	303	298	288	293	289	325	293	311	287	316	**10**	1210	500	326	288	198	247	213	494	242	388	188	428
451	325	305	301	292	295	300	322	289	325	289	345	**11**	1230	495	348	309	236	262	304	475	209	484	213	634
430	333	306	294	288	299	303	315	291	333	284	341	**12**	1130	549	356	258	200	296	331	419	231	546	163	603
438	345	302	294	284	289	295	308	293	325	291	324	**13**	1170	631	323	254	167	211	259	366	251	495	225	487
542	337	299	299	288	287	311	296	295	334	295	316	**14**	1680	579	299	297	206	190	388	275	263	557	264	430
627	333	306	300	291	285	326	308	299	322	297	311	**15**	2160	547	352	307	227	169	499	368	298	474	280	392
611	329	301	292	300	289	305	331	293	315	289	322	**16**	2060	520	316	240	306	208	341	537	243	419	209	468
536	326	301	289	294	295	294	321	293	307	285	365	**17**	1640	498	314	211	256	261	252	460	247	364	175	757
475	319	314	292	282	302	298	305	294	298	293	376	**18**	1350	450	411	237	151	317	288	344	257	285	248	828
434	317	343	297	284	319	305	298	309	302	297	356	**19**	1150	435	620	284	195	447	343	289	372	324	279	707
417	314	322	291	289	327	322	299	312	299	291	339	**20**	1060	415	472	231	208	508	467	298	400	301	232	588
399	311	315	289	284	314	395	295	304	305	291	324	**21**	959	388	419	213	165	416	935	262	333	342	232	489
383	313	307	290	286	304	393	301	301	302	293	322	**22**	871	403	362	223	185	339	926	316	313	317	246	470
372	313	302	288	292	304	358	290	294	292	293	326	**23**	805	407	320	199	240	334	718	222	255	235	244	498
361	307	299	290	285	307	349	287	302	294	296	359	**24**	735	361	297	222	177	357	658	193	325	256	270	722
361	310	306	293	283	303	339	296	293	294	292	356	**25**	737	380	352	246	155	332	593	275	246	259	240	703
354	309	308	292	286	293	327	303	287	285	293	345	**26**	695	374	366	239	180	247	508	326	192	170	247	633
352	305	298	293	286	291	317	290	289	290	297	333	**27**	679	342	285	245	178	229	434	222	208	217	280	552
348	310	302	298	288	289	314	289	292	288	289	327	**28**	655	382	318	289	199	215	416	215	235	198	211	511
342		309	290	298	284	316	295	292	297	284	324	**29**	609		376	216	285	163	427	267	238	279	160	487
332		301	282	287	292	319	293	285	292	290	318	**30**	540		316	145	196	232	447	249	168	235	217	443
331		298		283		310	287		290		320	**31**	536		292		148		380	195		216		459
I	**II**	**III**	**IV**	**V**	**VI**	**VII**	**VIII**	**IX**	**X**	**XI**	**XII**		**I**	**II**	**III**	**IV**	**V**	**VI**	**VII**	**VIII**	**IX**	**X**	**XI**	**XII**
636	349	357	324	310	352	414	348	355	356	302	396	MAX	2160	631	620	445	306	508	935	537	599	557	280	828
398	323	306	297	288	298	317	305	297	301	290	325	AVE	919	480	353	282	205	282	424	337	280	307	223	485
307	301	294	279	274	279	282	283	280	279	273	285	MIN	386	342	270	145	141	163	187	193	168	170	127	220
MIN	280	273	9.11.11	AVE	312	306	15.1.11	MAX	627	636		**2011**	MIN	127			AVE	382			MAX	2160		

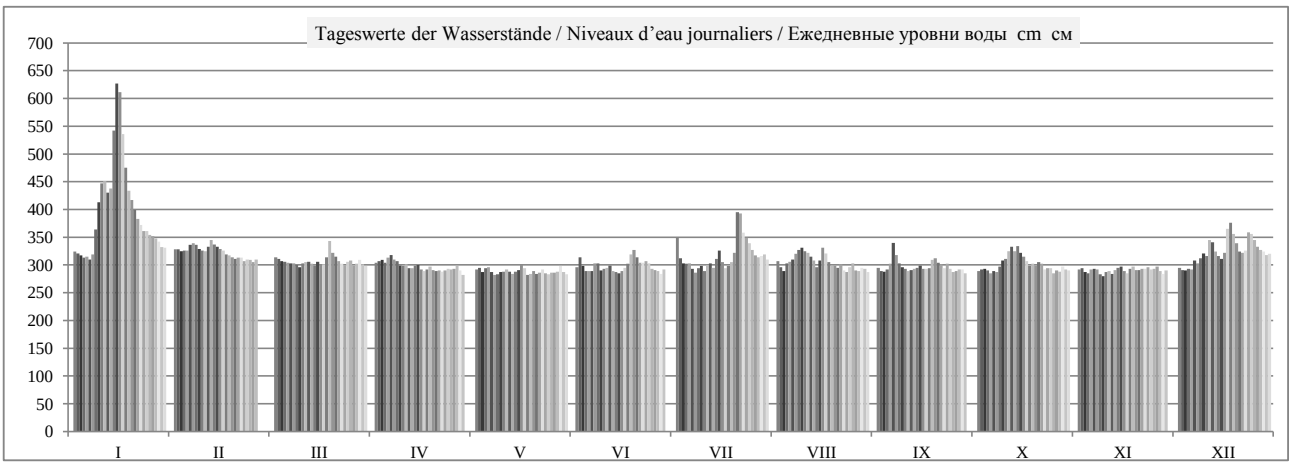

	HSW ВСУ	I	II	III	IV	V	VI	VII	VIII	IX	X	XI	XII	2011
Tage mit Überschreitung des HSW / Jours où le HNN (HSW) a été dépassé / Дни, когда был превышен ВСУ (HSW)	520	4	0	0	0	0	0	0	0	0	0	0	0	**4**
Tage mit Unterschreitung des RNW / Jours où l'ENR n'a pas été atteint / Дни, когда не был достигнут НСРУ		0	0	0	-8	-22	-11	-2	-6	-7	-9	-15	-2	**-82**
Tage mit Überschreitung des HSW / Jours où le HNN a été dépassé / Дни, когда был превышен ВСУ (HNN)		5	0	0	0	0	0	0	0	0	0	0	0	**5**

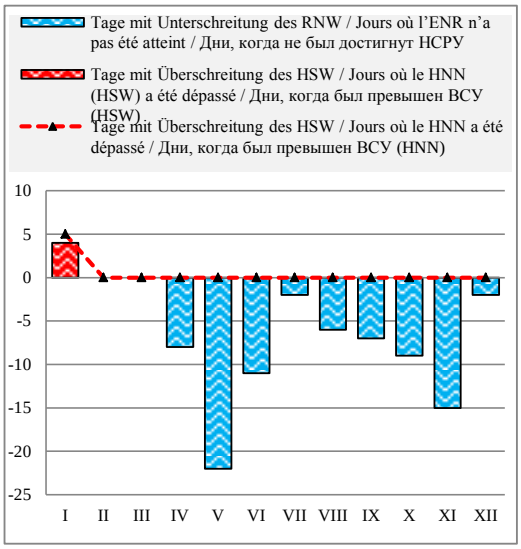

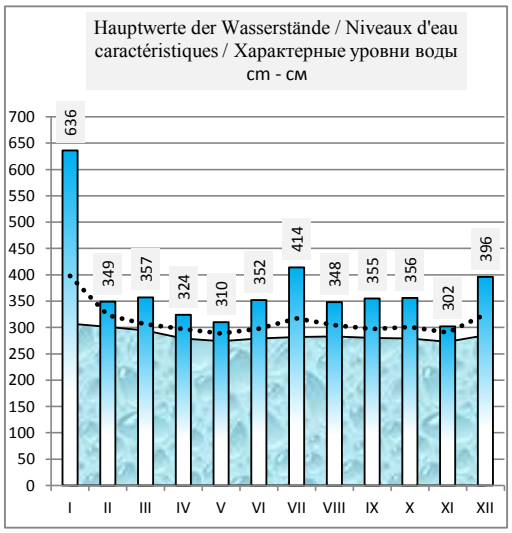

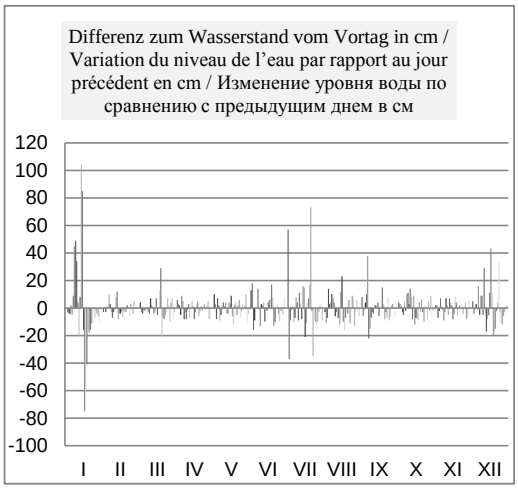

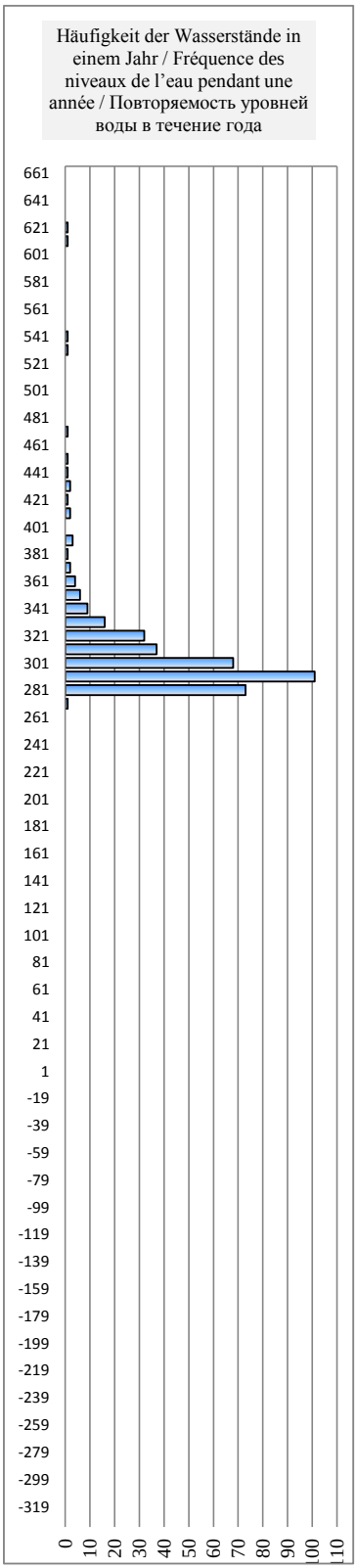

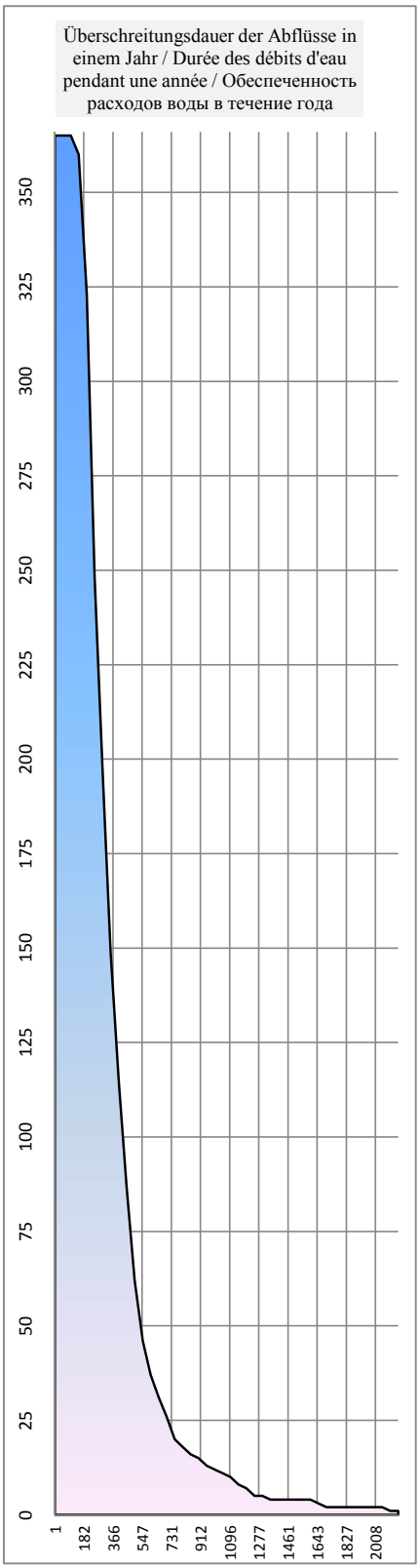

Deutschland / Allemagne / Германия

Hydrologische Messstelle Station hydrométrique Водомерный пост	**PFATTER** **ПФАТТЕР**	Beginn der Messungen / Année de construction / Год основания	*1953*		
		Entfernung von Sulina / Distance de Sulina / Расстояние от Сулины km км	2 350,680		
		Absoluter Nullpunkt / Cote du «0» absolu / Абсолютная отметка «0» m м	N	317,02	
Fläche des Einzugsgebiets / Superficie du bassin hydrographique / Площадь водосборного бассейна km^2 $км^2$	35 668	Höhe d. RNW-HSW / Cote de l'ENR-HNN / Отметка НСРУ-ВСУ cm см	**310**	*1981-2010*	

Hauptwerte der Wasserstände / Niveaux d'eau caractéristiques / Характерные уровни воды cm см				**Hauptwerte der Abflüsse / Débits d'eau caractéristiques / Характерные расходы воды m^3/s $м^3/с$**		
772	**732**	**746**	Maximum / Наивысший (MAX)			
27.03.1988	22.12.1993	14.08.2002				
	145	**295**	Minimum / Наинизший (MIN)			
	16.12.1991	26.08.2003				
	327	**355**	Mittel / Moyenne / Средний (AVE)			
1970 - 1990	*1991 - 1998*	*2001 - 2010*	berücksichtigter Zeitraum / Période de calcul / Период наблюдений	*... - 1990*	*1991 - 2000*	*2001 - 2010*

I	II	III	IV	V	VI	VII	VIII	IX	X	XI	XII	Datum Date Дата	I	II	III	IV	V	VI	VII	VIII	IX	X	XI	XII
351	363	343	331	316	322	394	335	314	311	314	313	**1**												
354	362	341	330	316	341	349	330	316	313	315	312	**2**												
353	357	336	336	313	329	340	321	311	313	315	308	**3**												
346	358	336	332	317	320	332	328	316	311	310	313	**4**												
345	359	333	341	318	315	335	336	324	308	313	311	**5**												
341	372	332	348	312	316	325	345	377	313	313	328	**6**												
347	377	329	336	311	326	314	351	352	311	311	331	**7**												
405	372	331	336	307	335	319	365	329	319	311	338	**8**												
468	364	327	332	313	322	327	371	323	330	309	356	**9**												
515	358	327	331	309	323	320	361	318	341	312	342	**10**												
522	358	329	330	313	322	326	356	316	360	313	379	**11**												
498	369	330	327	309	322	331	344	316	372	307	380	**12**												
502	387	327	325	311	315	322	341	312	358	306	357	**13**												
610	375	327	326	311	312	340	328	313	373	312	350	**14**												
692	369	327	329	313	313	367	340	317	355	315	342	**15**												
693	362	334	324	324	313	338	368	317	345	309	354	**16**												
630	359	331	321	324	315	325	360	314	335	310	406	**17**												
563	355	344	321	313	328	326	337	318	325	309	429	**18**												
510	353	384	323	307	352	330	331	333	326	311	400	**19**												
484	350	361	321	314	371	357	331	344	327	309	378	**20**												
460	347	354	319	308	350	448	323	332	326	307	358	**21**												
439	344	344	319	311	338	457	326	330	327	308	355	**22**												
426	345	339	317	312	338	407	321	323	319	311	357	**23**												
411	338	334	316	311	338	395	314	326	321	311	404	**24**												
410	341	332	317	309	335	383	320	321	319	305	398	**25**												
402	337	334	316	307	326	366	323	315	316	308	387	**26**												
396	337	328	315	307	317	350	317	313	316	312	367	**27**												
391	339	328	318	310	313	346	318	312	315	309	359	**28**												
383		333	318	322	312	348	318	316	312	306	354	**29**												
369		330	312	312	318	352	316	310	313	307	339	**30**												
369		326		310		339	309		315		341	**31**												
I	**II**	**III**	**IV**	**V**	**VI**	**VII**	**VIII**	**IX**	**X**	**XI**	**XII**		**I**	**II**	**III**	**IV**	**V**	**VI**	**VII**	**VIII**	**IX**	**X**	**XI**	**XII**
711	399	406	354	335	392	480	397	397	406	331	456	MAX												
451	357	336	326	313	327	352	335	323	327	310	356	AVE												
339	332	323	308	302	306	310	305	304	304	302	304	MIN												
MIN	305	302	19.5.11	AVE	343	334	15.1.11	MAX	693	711	**2011**		MIN				AVE				MAX			

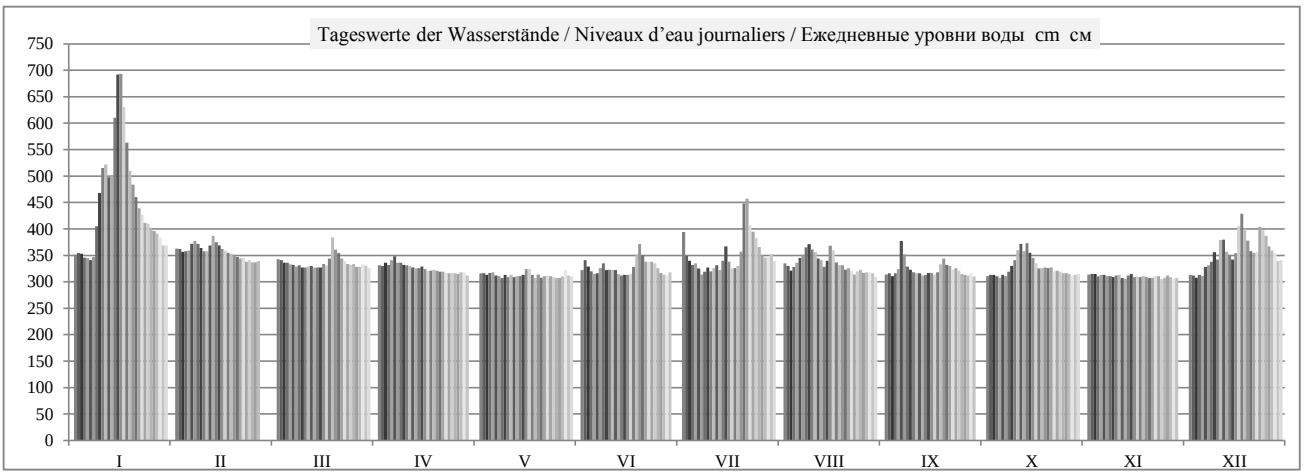

	HSW BCУ	I	II	III	IV	V	VI	VII	VIII	IX	X	XI	XII	2011
Tage mit Überschreitung des HSW / Jours où le HNN (HSW) a été dépassé / Дни, когда был превышен ВСУ (HSW)	600	4	0	0	0	0	0	0	0	0	0	0	0	**4**
Tage mit Unterschreitung des RNW / Jours où l'ENR n'a pas été atteint / Дни, когда не был достигнут НСРУ		0	0	0	0	-8	0	0	-1	0	-1	-13	-1	**-24**
Tage mit Überschreitung des HSW / Jours où le HNN a été dépassé / Дни, когда был превышен ВСУ (HNN)		0	0	0	0	0	0	0	0	0	0	0	0	**0**

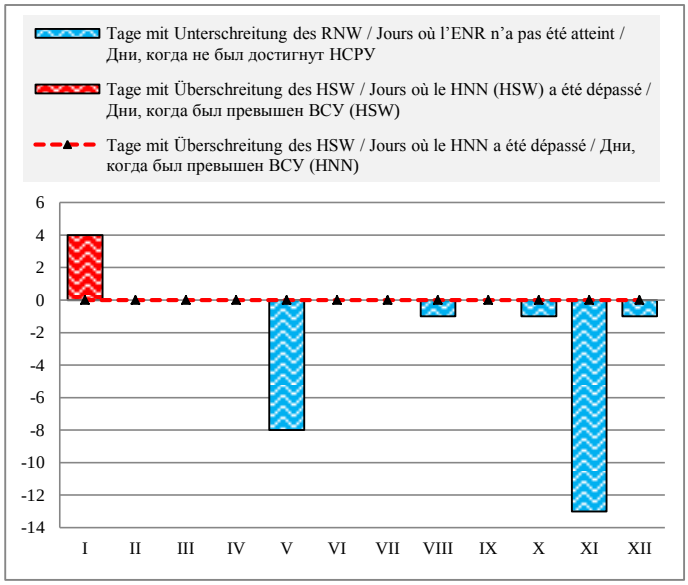

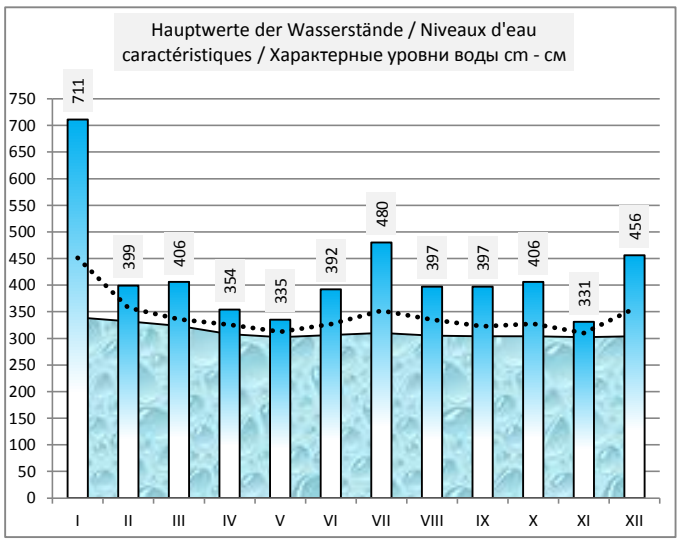

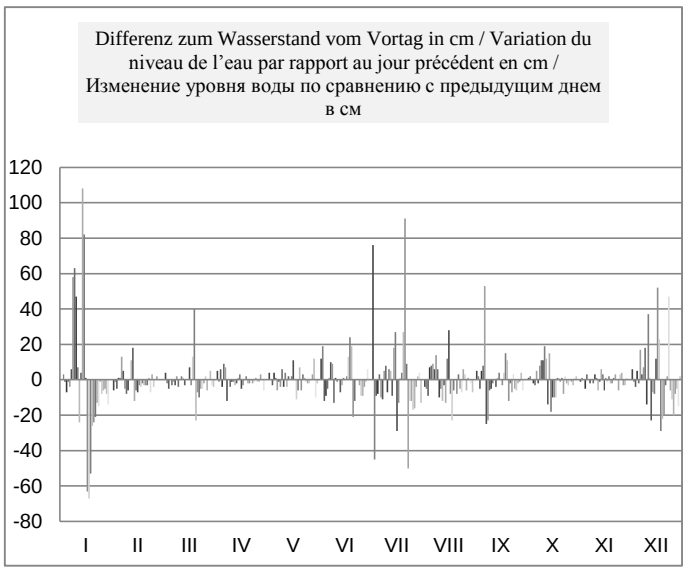

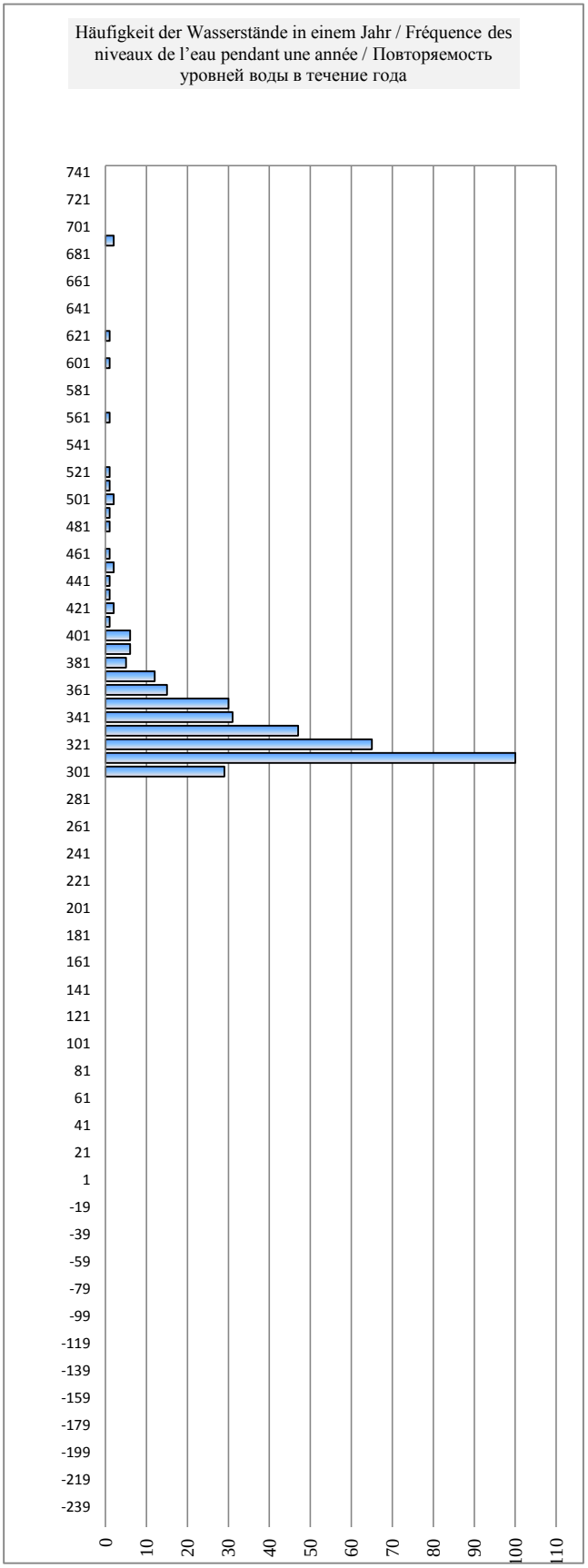

Deutschland / Allemagne / Германия

Hydrologische Messstelle Station hydrométrique Водомерный пост	**STRAUBING** **ШТРАУБИНГ**	Beginn der Messungen / Année de construction / Год основания	*1826*		
		Entfernung von Sulina / Distance de Sulina / Расстояние от Сулины km км	2 321,290		
		Absoluter Nullpunkt / Cote du «0» absolu / Абсолютная отметка «0» m м	N	311,45	
Fläche des Einzugsgebiets / Superficie du bassin hydrographique / Площадь водосборного бассейна km^2 $км^2$	36 955	Höhe d. RNW-HSW / Cote de l'ENR-HNN / Отметка НСРУ-ВСУ cm см	**140**	*1981-2010*	

Hauptwerte der Wasserstände / Niveaux d'eau caractéristiques / Характерные уровни воды cm см				**Hauptwerte der Abflüsse / Débits d'eau caractéristiques / Характерные расходы воды m^3/s $м^3/с$**		
702	**686**	**749**	Maximum / Наивысший (MAX)			
28.03.1988	25.05.1999	14.08.2002				
	79	**85**	Minimum / Наинизший (MIN)			
	17.08.1998	27.08.2003				
	246	**253**	Mittel / Moyenne / Средний (AVE)			
1921 - 1990	*1991 - 2000*	*2001 - 2010*	berücksichtigter Zeitraum / Période de calcul / Период наблюдений	*... - 1990*	*1991 - 2000*	*2001 - 2010*

I	II	III	IV	V	VI	VII	VIII	IX	X	XI	XII	Datum **Date** Дата	I	II	III	IV	V	VI	VII	VIII	IX	X	XI	XII
267	290	249	207	162	187	336	238	154	136	158	132	**1**												
277	288	245	212	174	250	284	227	164	145	157	134	**2**												
272	281	231	225	170	230	255	201	154	146	160	132	**3**												
258	280	231	224	170	198	232	209	157	147	149	147	**4**												
256	282	227	238	183	182	231	235	190	138	143	142	**5**												
246	305	221	264	164	177	211	261	309	139	152	196	**6**												
255	321	219	238	154	210	177	274	290	145	152	227	**7**												
347	312	216	231	143	241	179	292	231	180	151	228	**8**												
433	300	212	221	147	207	210	319	205	210	144	287	**9**												
488	286	208	218	147	203	197	297	192	245	134	246	**10**												
504	284	210	212	151	200	200	285	180	274	148	310	**11**												
484	297	213	211	151	202	229	263	173	317	138	331	**12**												
481	335	215	204	151	187	200	254	169	286	130	286	**13**												
580	319	209	204	151	163	233	224	160	315	132	272	**14**												
668	304	208	204	156	161	305	237	173	281	141	254	**15**												
690	293	217	201	194	161	251	301	182	255	145	270	**16**												
622	286	216	189	207	169	212	305	165	234	131	346	**17**												
551	278	247	181	175	204	206	250	171	212	126	399	**18**												
498	274	333	185	145	264	216	231	221	204	134	359	**19**												
459	268	290	184	162	317	269	220	260	205	134	327	**20**												
436	261	275	180	153	275	409	206	237	210	133	287	**21**												
411	253	251	177	147	248	440	201	226	211	132	279	**22**												
393	253	239	172	155	246	379	198	208	192	132	280	**23**												
375	242	221	161	165	244	358	173	198	188	133	361	**24**												
369	239	213	168	148	241	340	181	196	183	133	360	**25**												
360	238	220	166	136	216	310	197	171	178	127	345	**26**												
355	235	212	164	140	190	278	192	166	168	135	309	**27**												
345	238	207	179	145	175	266	173	154	167	138	292	**28**												
333		220	182	193	165	265	175	164	165	129	283	**29**												
306		218	164	166	177	276	176	153	158	122	269	**30**												
303		205		154		255	155		157		268	**31**												
I	**II**	**III**	**IV**	**V**	**VI**	**VII**	**VIII**	**IX**	**X**	**XI**	**XII**		**I**	**II**	**III**	**IV**	**V**	**VI**	**VII**	**VIII**	**IX**	**X**	**XI**	**XII**
699	345	362	276	218	346	454	349	343	352	167	417	MAX												
407	280	229	199	160	210	265	231	192	200	139	270	AVE												
242	232	202	150	132	149	165	147	136	130	119	126	MIN												
MIN	122	119	30.11.11	AVE	232	217	16.1.11	MAX	690	699		**2011**	MIN				AVE				MAX		

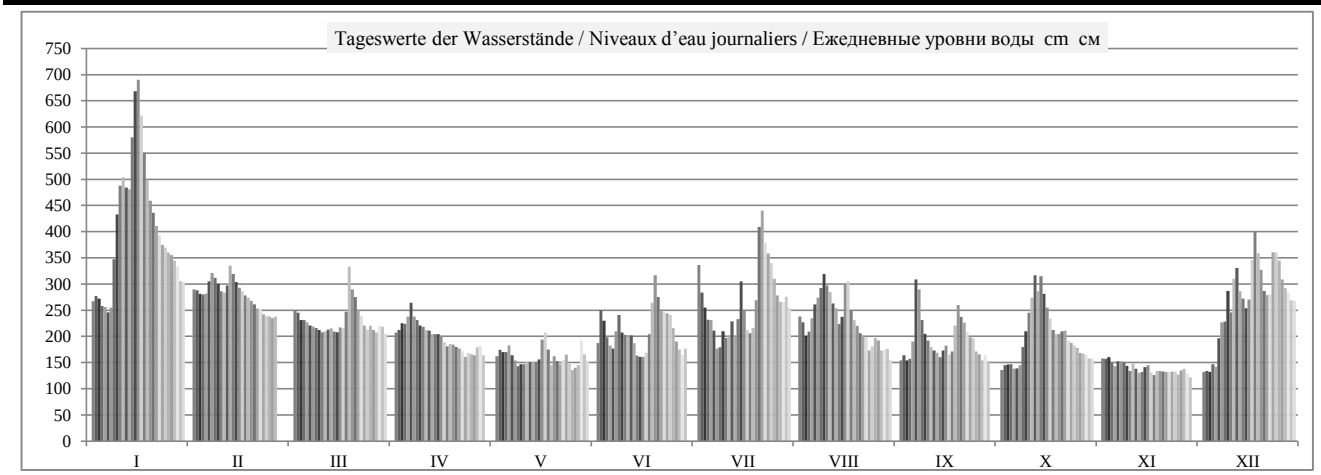

	HSW ВСУ	I	II	III	IV	V	VI	VII	VIII	IX	X	XI	XII	2011
Tage mit Überschreitung des HSW / Jours où le HNN (HSW) a été dépassé / Дни, когда был превышен ВСУ (HSW)		0	0	0	0	0	0	0	0	0	0	0	0	**0**
Tage mit Unterschreitung des RNW / Jours où l'ENR n'a pas été atteint / Дни, когда не был достигнут НСРУ		0	0	0	0	-1	0	0	0	0	-3	-18	-3	**-25**
Tage mit Überschreitung des HSW / Jours où le HNN a été dépassé / Дни, когда был превышен ВСУ (HNN)		0	0	0	0	0	0	0	0	0	0	0	0	**0**

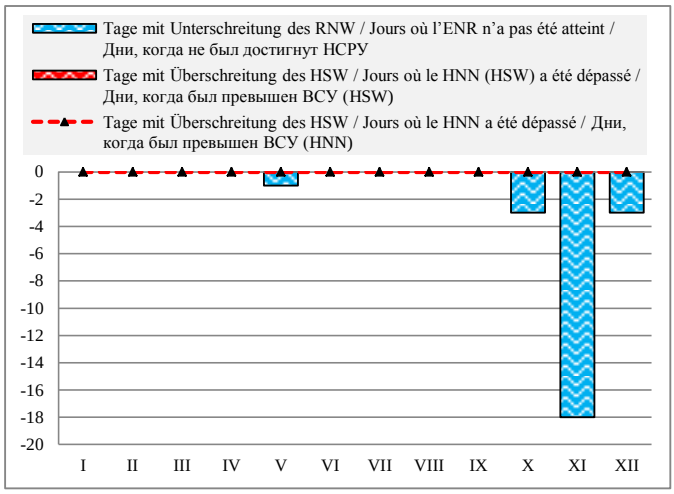

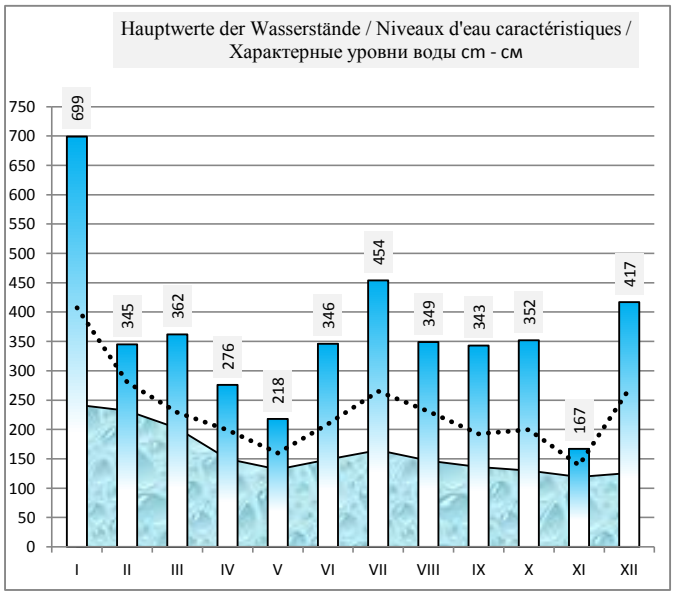

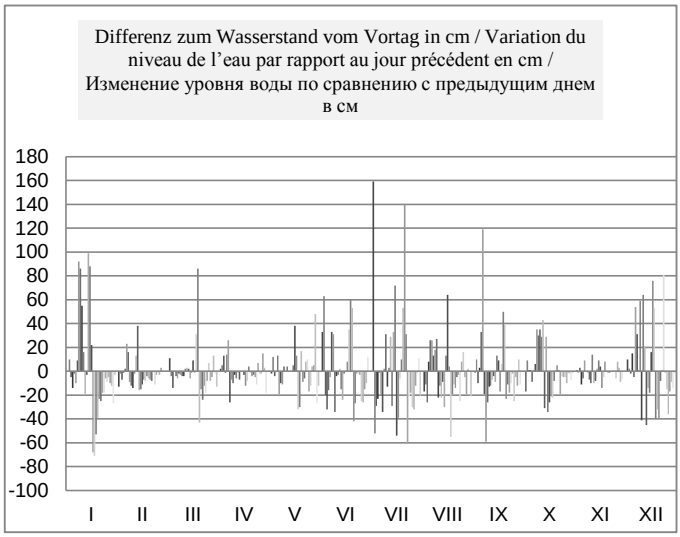

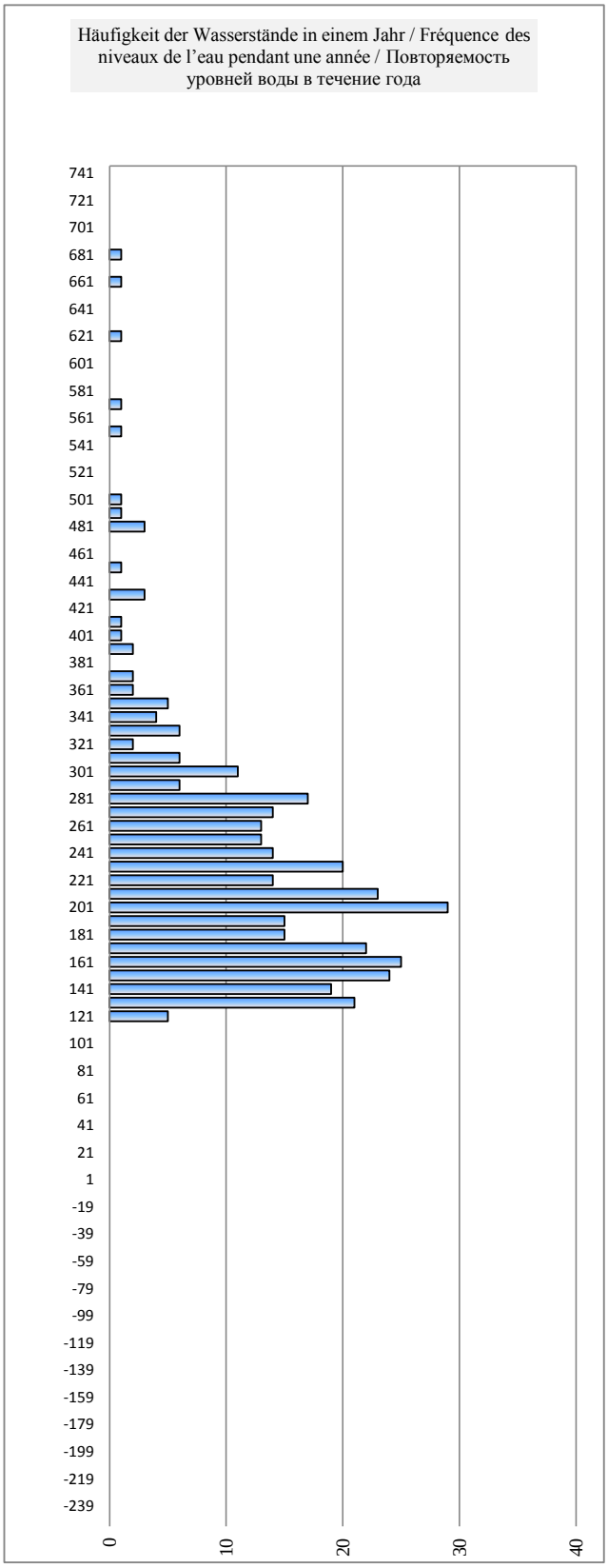

Deutschland / Allemagne / Германия

Hydrologische Messstelle Station hydrométrique Водомерный пост	**PFELLING** **ПФЕЛЛИНГ**	Beginn der Messungen / Année de construction / Год основания	*1926*		
		Entfernung von Sulina / Distance de Sulina / Расстояние от Сулины km км	2 305,530		
		Absoluter Nullpunkt / Cote du «0» absolu / Абсолютная отметка «0» m м	N	308,16	
Fläche des Einzugsgebiets / Superficie du bassin hydrographique / Площадь водосборного бассейна km^2 $км^2$	37 775	Höhe d. RNW-HSW / Cote de l'ENR-HNN / Отметка НСРУ-ВСУ cm см	**290**	*1981-2010*	**659**

Hauptwerte der Wasserstände / Niveaux d'eau caractéristiques / Характерные уровни воды cm см				**Hauptwerte der Abflüsse / Débits d'eau caractéristiques / Характерные расходы воды m^3/s $м^3/с$**		
856	**810**	**847**	Maximum / Наивысший (MAX)	3950		**2560**
28.01.1941	25.05.1999	15.08.2002		31.3.1845		15.08.2002
230	**234**	**227**	Minimum / Наинизший (MIN)	105		**140**
25.09.1947	17.08.1998	28.08.2003		25.09.1947		27.08.2003
	392	**391**	Mittel / Moyenne / Средний (AVE)	456	454	**446**
1926 - 1990	*1991 - 2000*	*2001 - 2010*	berücksichtigter Zeitraum / Période de calcul / Период наблюдений	*1926 - 1990*	*1991 - 2000*	*2001 - 2010*

I	II	III	IV	V	VI	VII	VIII	IX	X	XI	XII	Datum **Date** Дата	I	II	III	IV	V	VI	VII	VIII	IX	X	XI	XII
400	423	384	347	300	317	443	375	292	274	295	267	**1**	438	503	399	319	229	261	585	379	216	189	222	179
410	422	381	355	312	376	429	367	299	279	295	273	**2**	466	501	393	333	251	382	524	361	228	196	221	187
405	416	368	364	311	374	395	344	291	282	298	271	**3**	454	482	362	354	249	376	425	312	214	199	226	184
395	414	366	365	308	338	374	344	288	282	292	282	**4**	427	478	358	357	244	300	375	312	210	200	216	201
390	415	365	375	321	323	372	369	312	277	281	281	**5**	414	481	356	378	267	271	371	364	252	193	198	198
383	432	360	401	309	315	358	393	417	273	289	325	**6**	397	531	344	442	245	256	341	422	491	186	210	276
388	449	358	381	296	342	329	404	421	279	290	365	**7**	408	586	340	391	223	309	283	451	502	196	213	357
458	439	355	371	284	374	322	418	367	308	289	364	**8**	621	555	334	369	203	377	270	491	362	245	211	353
545	430	351	363	277	350	351	450	341	340	284	418	**9**	932	526	326	352	193	324	325	591	305	304	203	489
599	418	347	359	283	340	345	431	327	374	274	386	**10**	1140	491	317	343	202	303	315	530	279	377	188	405
619	416	348	352	283	338	340	419	315	400	284	429	**11**	1220	484	319	329	201	299	304	491	256	442	204	528
606	427	351	349	287	340	372	405	306	452	280	462	**12**	1170	517	325	321	207	303	370	454	241	598	197	630
604	459	353	341	285	330	348	391	303	428	270	422	**13**	1160	619	331	307	204	284	320	415	235	518	182	501
700	447	348	341	286	306	366	368	296	447	270	407	**14**	1580	578	320	307	205	240	359	363	223	579	183	457
788	434	345	342	289	305	434	370	303	423	276	392	**15**	2040	539	315	308	210	239	537	369	235	506	192	418
820	425	354	340	322	304	393	429	316	397	285	402	**16**	2240	511	333	304	270	237	423	525	258	431	205	447
758	418	355	329	346	309	355	442	300	377	272	467	**17**	1870	488	334	283	316	246	335	564	230	382	185	650
677	410	378	321	321	338	345	393	301	358	265	523	**18**	1480	467	387	267	267	302	313	422	231	342	177	849
623	405	455	322	291	393	354	372	344	345	270	486	**19**	1240	453	608	269	214	424	331	371	312	315	183	715
582	401	427	324	299	450	391	359	387	348	272	460	**20**	1070	442	517	273	228	590	421	343	407	321	185	622
559	396	409	320	297	412	521	350	371	350	270	424	**21**	982	429	465	266	225	474	841	324	369	324	183	507
531	389	389	317	287	389	566	339	358	347	270	413	**22**	877	411	411	260	208	411	1010	303	341	319	182	474
512	388	377	312	291	383	507	339	345	333	269	410	**23**	809	409	384	251	214	398	789	302	314	291	181	467
494	382	363	302	304	382	481	319	333	325	269	475	**24**	741	393	350	234	238	395	697	263	290	275	181	676
486	376	353	307	291	379	468	321	331	322	271	482	**25**	714	379	329	242	215	388	650	267	286	269	184	699
480	375	359	305	278	359	444	335	309	318	264	470	**26**	692	378	342	239	193	343	571	294	245	262	175	659
474	372	355	304	283	334	414	334	301	307	268	440	**27**	672	371	334	238	201	293	478	292	231	242	181	558
466	373	349	316	283	321	402	315	289	306	275	424	**28**	644	374	323	258	202	268	444	256	212	241	190	507
455		359	323	325	310	398	313	299	303	268	414	**29**	607		344	270	275	246	433	253	229	236	180	479
433		361	309	314	315	407	315	293	298	260	404	**30**	534		347	245	255	256	458	256	219	227	171	449
429		350		299		395	300		295		399	**31**	522		324		228		427	230		221		437
I	**II**	**III**	**IV**	**V**	**VI**	**VII**	**VIII**	**IX**	**X**	**XI**	**XII**		**I**	**II**	**III**	**IV**	**V**	**VI**	**VII**	**VIII**	**IX**	**X**	**XI**	**XII**
827	465	478	408	351	467	576	463	453	473	303	535	MAX	2240	619	608	442	316	590	1010	591	502	598	226	849
531	413	367	339	299	348	401	368	325	337	277	401	AVE	921	478	364	304	228	327	462	373	281	311	194	470
380	366	340	295	269	292	311	289	282	266	258	260	MIN	397	371	315	234	193	237	270	230	210	186	171	179
MIN	260	258	30.11.11	AVE	367	352	16.1.11	MAX	820	827		**2011**	MIN	171				AVE	393			MAX	2240	

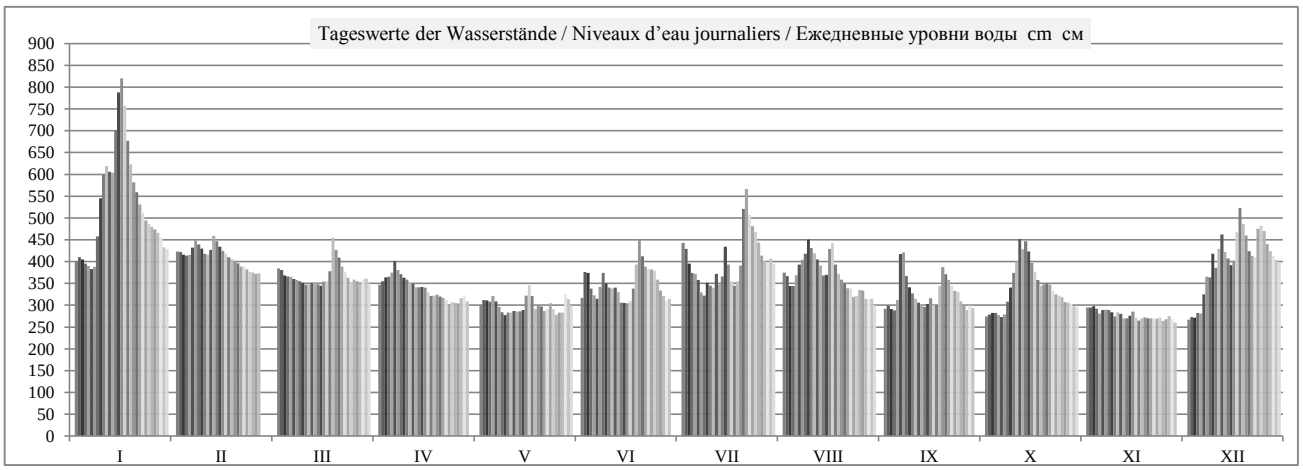

	HSW ВСУ	I	II	III	IV	V	VI	VII	VIII	IX	X	XI	XII	2011
Tage mit Überschreitung des HSW / Jours où le HNN (HSW) a été dépassé / Дни, когда был превышен ВСУ (HSW)	620	6	0	0	0	0	0	0	0	0	0	0	0	**6**
Tage mit Unterschreitung des RNW / Jours où l'ENR n'a pas été atteint / Дни, когда не был достигнут НСРУ		0	0	0	0	-12	0	0	0	-2	-7	-25	-5	**-51**
Tage mit Überschreitung des HSW / Jours où le HNN a été dépassé / Дни, когда был превышен ВСУ (HNN)		5	0	0	0	0	0	0	0	0	0	0	0	**5**

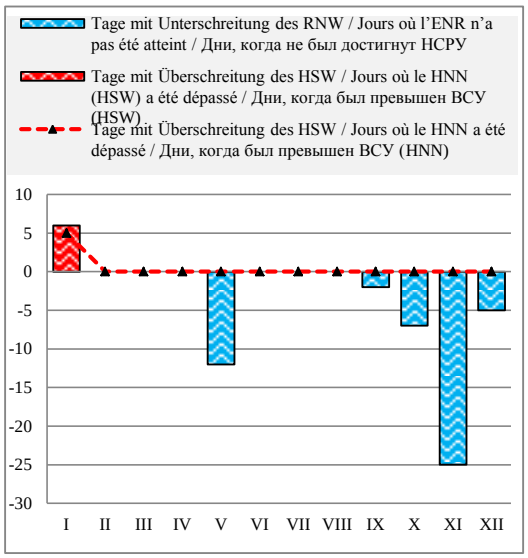

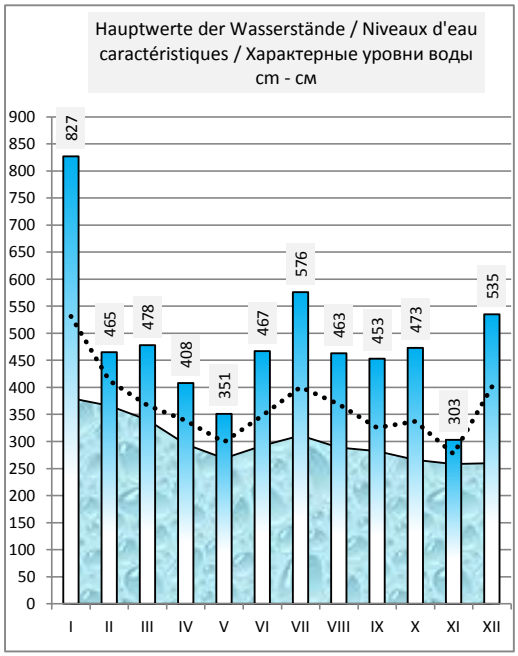

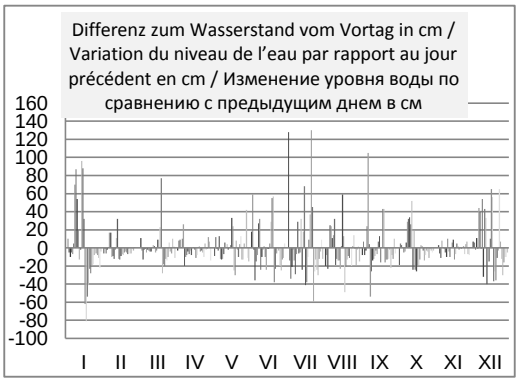

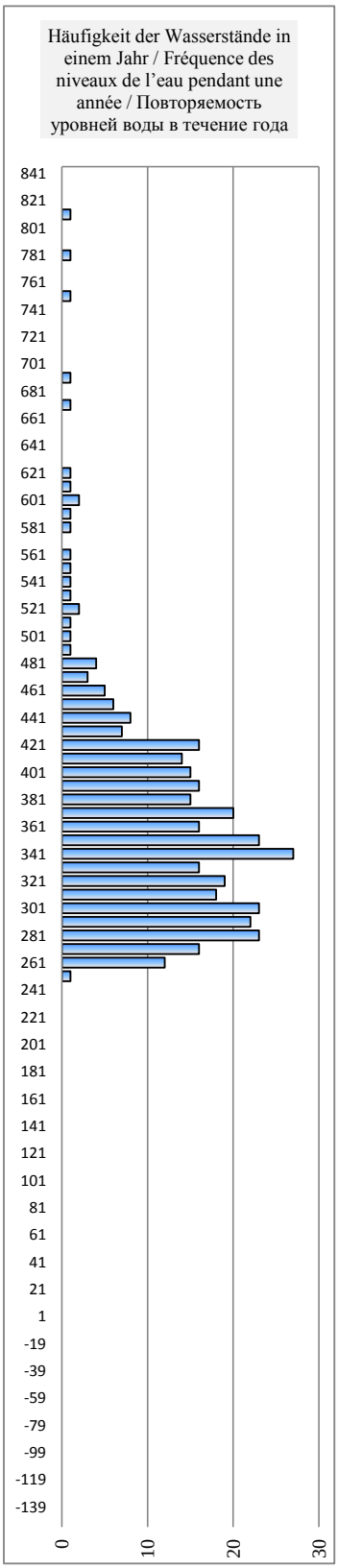

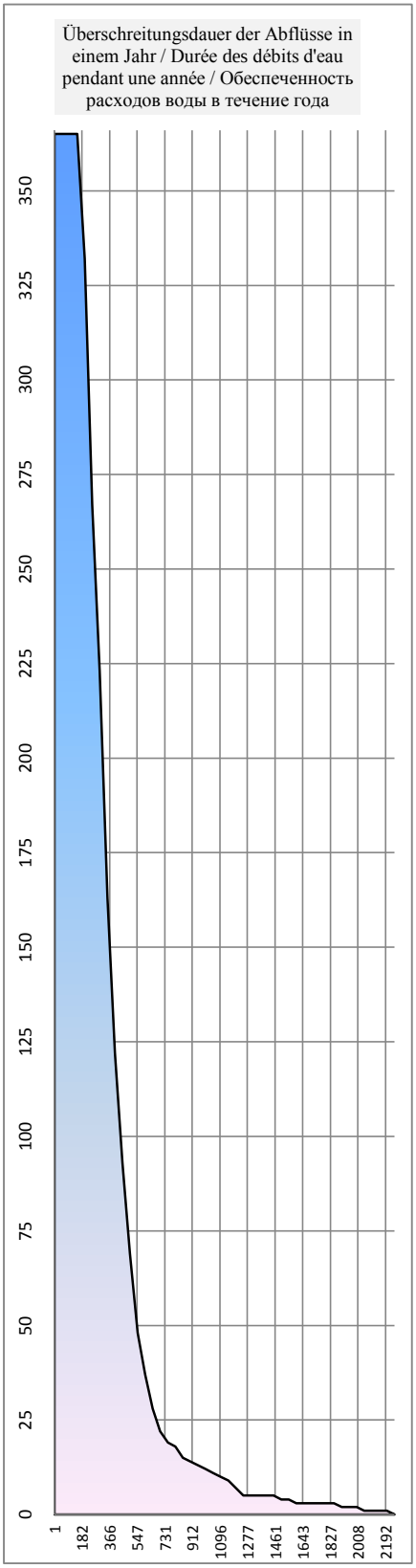

Deutschland / Allemagne / Германия

Hydrologische Messstelle Station hydrométrique Водомерный пост	**DEGGENDORF** **ДЕГГЕНДОРФ**	Beginn der Messungen / Année de construction / Год основания	*1826*		
		Entfernung von Sulina / Distance de Sulina / Расстояние от Сулины km км	2 284,440		
		Absoluter Nullpunkt / Cote du «0» absolu / Абсолютная отметка «0» m м	N	307,00	
Fläche des Einzugsgebiets / Superficie du bassin hydrographique / Площадь водосборного бассейна km^2 $км^2$	38 091	Höhe d. RNW-HSW / Cote de l'ENR-HNN / Отметка НСРУ-ВСУ cm см	**210**	*1981-2010*	

Hauptwerte der Wasserstände / Niveaux d'eau caractéristiques / Характерные уровни воды cm см				**Hauptwerte der Abflüsse / Débits d'eau caractéristiques / Характерные расходы воды m^3/s $м^3/с$**		
806		**745**	Maximum / Наивысший (MAX)			
13.07.1954		15.08.2002				
128		**155**	Minimum / Наинизший (MIN)			
1.2.1895		28.08.2003				
		309	Mittel / Moyenne / Средний (AVE)			
... - 1990	*1991 - 2000*	*2001 - 2010*	berücksichtigter Zeitraum / Période de calcul / Период наблюдений	*... - 1990*	*1991 - 2000*	*2001 - 2010*

I	II	III	IV	V	VI	VII	VIII	IX	X	XI	XII	Datum **Date** Дата	I	II	III	IV	V	VI	VII	VIII	IX	X	XI	XII
308	331	287	256	204	243	350	304	219	206	216	180	**1**												
315	328	287	259	219	293	375	294	224	205	213	189	**2**												
310	326	273	264	220	290	329	274	223	202	215	186	**3**												
303	321	271	268	213	258	313	268	219	203	214	191	**4**												
298	323	270	279	221	236	301	293	233	204	202	198	**5**												
293	328	263	304	217	228	284	316	312	200	209	225	**6**												
290	356	261	287	205	254	260	327	346	204	209	266	**7**												
350	345	256	275	195	287	252	345	292	229	205	272	**8**												
446	336	251	270	189	270	270	383	261	263	204	314	**9**												
501	325	250	260	195	250	270	368	248	289	199	296	**10**												
527	323	251	255	193	251	273	352	238	331	201	320	**11**												
521	334	253	253	199	254	293	347	228	384	202	371	**12**												
523	362	255	251	199	252	276	325	227	370	191	336	**13**												
608	354	252	253	200	235	290	302	224	375	185	316	**14**												
676	341	247	251	207	223	347	293	227	356	192	301	**15**												
704	332	252	248	237	217	321	349	239	315	202	306	**16**												
659	324	258	238	252	228	280	372	225	294	195	363	**17**												
587	315	297	230	235	253	267	327	219	283	191	426	**18**												
543	308	376	231	210	310	275	299	263	266	189	391	**19**												
504	304	356	237	203	370	315	285	318	270	187	363	**20**												
482	297	328	231	209	341	440	276	307	269	182	331	**21**												
451	288	309	222	202	317	503	260	285	265	186	316	**22**												
428	290	295	218	200	306	446	263	278	260	187	316	**23**												
408	288	277	209	210	301	413	251	264	239	189	380	**24**												
398	279	263	213	205	299	397	249	252	240	194	394	**25**												
393	278	267	212	191	281	375	257	239	243	191	379	**26**												
389	274	266	210	195	259	340	261	229	235	185	349	**27**												
383	272	257	218	216	248	328	244	225	231	190	331	**28**												
367		264	227	247	239	319	232	224	230	186	322	**29**												
345		272	218	246	250	322	233	223	225	180	313	**30**												
339		265		222		324	226		218		303	**31**												
I	**II**	**III**	**IV**	**V**	**VI**	**VII**	**VIII**	**IX**	**X**	**XI**	**XII**		**I**	**II**	**III**	**IV**	**V**	**VI**	**VII**	**VIII**	**IX**	**X**	**XI**	**XII**
704	362	376	304	252	370	503	383	346	384	216	426	MAX												
440	317	275	245	211	268	327	296	250	261	196	308	AVE												
290	272	247	209	189	217	252	226	219	200	180	180	MIN												
MIN	180		30.11.11	AVE	283	274	16.1.11	MAX	704			**2011**	MIN				AVE				MAX			

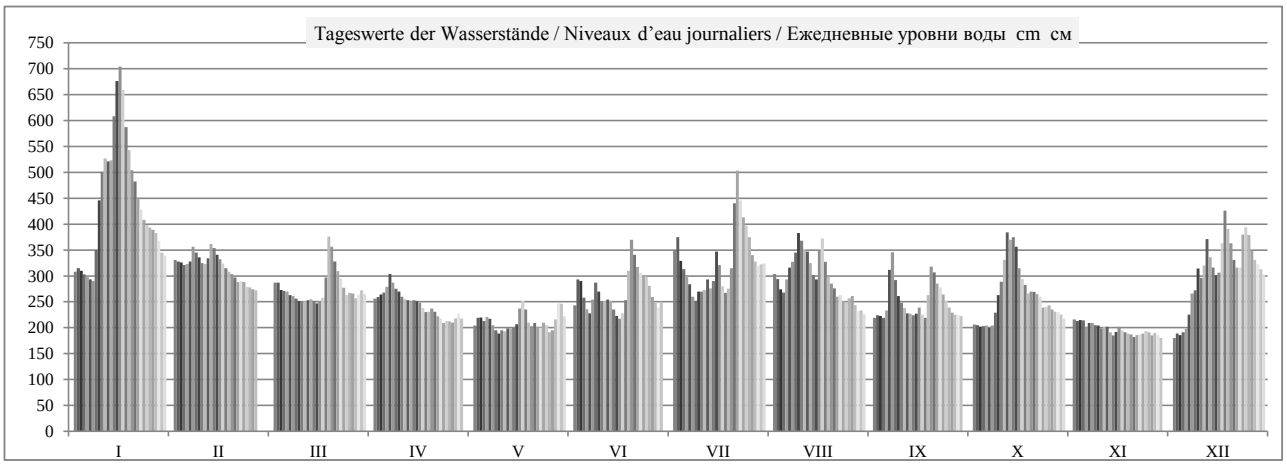

	HSW ВСУ	I	II	III	IV	V	VI	VII	VIII	IX	X	XI	XII	2011
Tage mit Überschreitung des HSW / Jours où le HNN (HSW) a été dépassé / Дни, когда был превышен ВСУ (HSW)	647	3	0	0	0	0	0	0	0	0	0	0	0	**3**
Tage mit Unterschreitung des RNW / Jours où l'ENR n'a pas été atteint / Дни, когда не был достигнут НСРУ		0	0	0	-1	-17	0	0	0	0	-7	-26	-5	**-56**
Tage mit Überschreitung des HSW / Jours où le HNN a été dépassé / Дни, когда был превышен ВСУ (HNN)		0	0	0	0	0	0	0	0	0	0	0	0	**0**

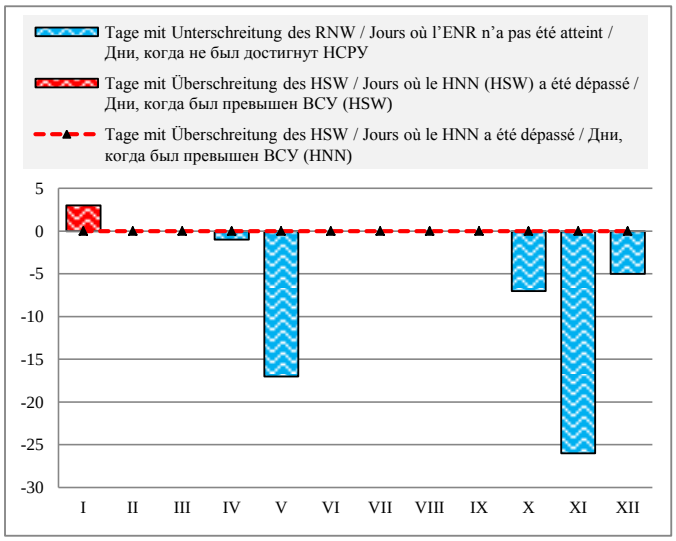

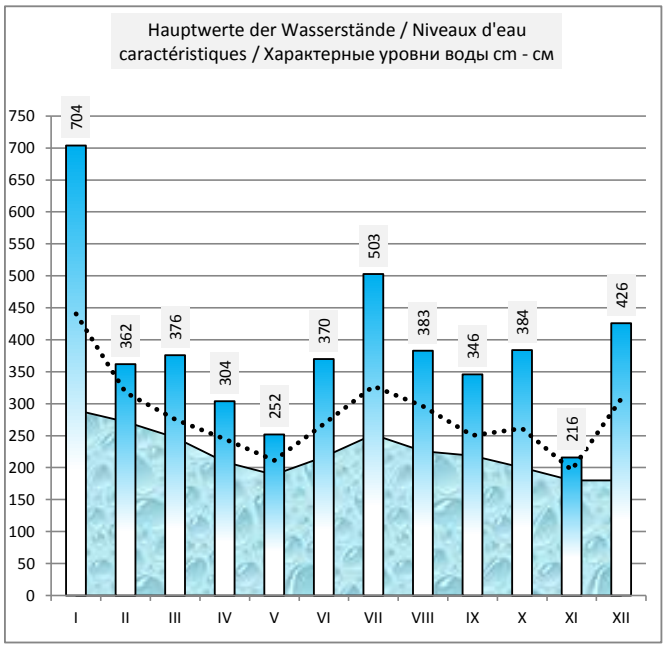

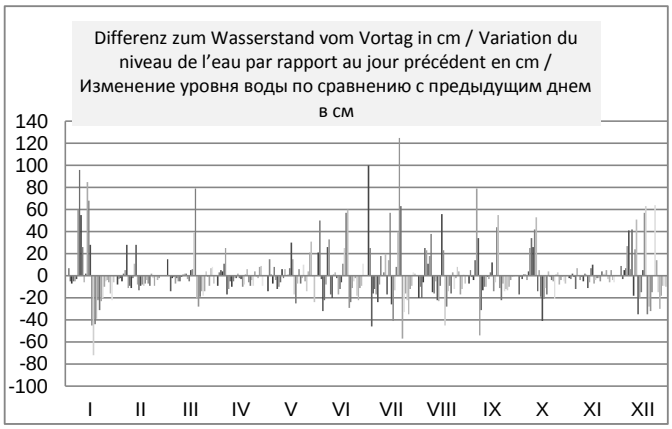

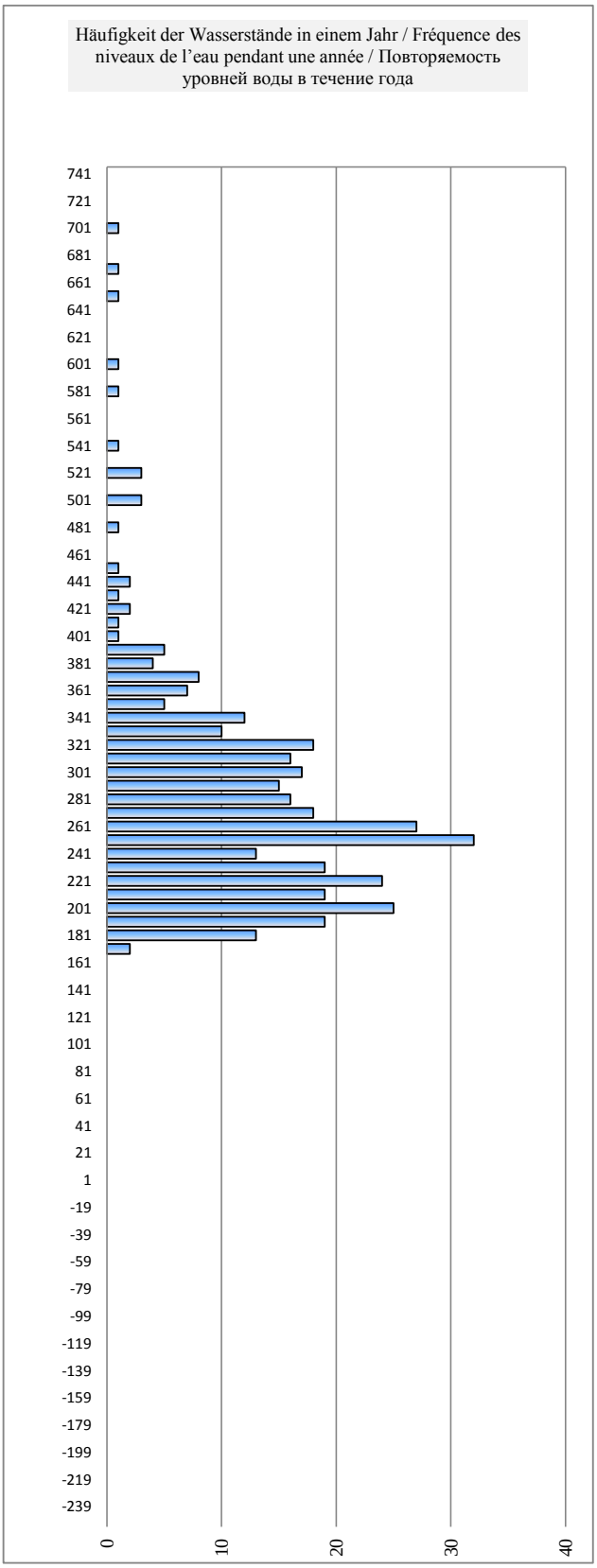

Deutschland / Allemagne / Германия

Hydrologische Messstelle Station hydrométrique Водомерный пост	**HOFKIRCHEN** **ХОФКИРХЕН**	Beginn der Messungen / Année de construction / Год основания	*1925*		
		Entfernung von Sulina / Distance de Sulina / Расстояние от Сулины km км	2 256,860		
		Absoluter Nullpunkt / Cote du «0» absolu / Абсолютная отметка «0» m м	N	299,60	
Fläche des Einzugsgebiets / Superficie du bassin hydrographique / Площадь водосборного бассейна km^2 $км^2$	47 518	Höhe d. RNW-HSW / Cote de l'ENR-HNN / Отметка НСРУ-ВСУ cm см	**207**	*1981-2010*	**514**

Hauptwerte der Wasserstände / Niveaux d'eau caractéristiques / Характерные уровни воды cm см				**Hauptwerte der Abflüsse / Débits d'eau caractéristiques / Характерные расходы воды m^3/s $м^3/с$**		
701	**687**	**664**	Maximum / Наивысший (MAX)	4470	3300	**2900**
04.03.1956	26.05.1999	15.08.2002		31.3.1845	26.05.1999	15.08.2002
174	**170**	**165**	Minimum / Наинизший (MIN)	180	239	**240**
04.12.1962	19.08.1998	28.08.2003		04.01.1954	19.08.1998	28.08.2003
307	**299**	**298**	Mittel / Moyenne / Средний (AVE)	636	656	**645**
1925 - 1990	*1991 - 2000*	*2001 - 2010*	berücksichtigter Zeitraum / Période de calcul / Период наблюдений	*1941 - 1990*	*1991 - 2000*	*2001 - 2010*

I	II	III	IV	V	VI	VII	VIII	IX	X	XI	XII	Datum **Date** Дата	I	II	III	IV	V	VI	VII	VIII	IX	X	XI	XII
298	320	282	261	214	241	317	302	225	219	222	189	**1**	589	677	532	470	346	415	687	606	373	358	364	290
304	316	285	262	224	285	370	294	228	213	218	195	**2**	612	661	543	471	370	544	927	576	380	344	356	304
301	316	274	264	228	290	325	277	229	212	218	194	**3**	602	662	508	479	381	563	702	517	382	342	356	301
296	312	270	268	222	263	310	269	223	210	220	196	**4**	582	643	496	491	364	475	636	493	368	336	359	305
290	313	270	276	224	244	300	287	235	209	208	205	**5**	562	647	497	515	371	421	596	551	397	335	333	325
288	313	265	297	226	235	286	308	287	207	213	219	**6**	553	649	481	586	376	398	547	628	560	331	343	359
282	338	263	289	216	249	267	317	337	210	215	255	**7**	534	761	474	559	350	437	486	664	756	336	348	453
319	333	259	275	208	280	257	333	294	227	210	268	**8**	680	735	462	512	332	528	459	735	577	378	337	489
400	325	253	273	202	275	267	364	265	258	209	294	**9**	1080	699	448	504	318	512	488	889	480	462	334	579
443	315	253	262	205	252	273	357	252	278	208	291	**10**	1330	657	447	473	326	445	505	856	442	522	331	565
468	314	254	259	204	253	272	343	243	317	205	296	**11**	1480	653	449	464	323	446	504	784	420	668	326	586
471	324	255	255	209	254	289	340	234	361	209	348	**12**	1490	697	452	453	334	450	557	773	395	875	334	812
471	343	257	255	209	256	277	320	232	360	201	326	**13**	1490	788	457	452	333	456	518	679	390	871	317	706
553	342	255	256	210	244	287	304	229	356	193	307	**14**	2020	778	454	456	337	422	549	616	383	851	299	623
620	330	251	255	215	232	326	287	230	348	197	294	**15**	2520	723	441	453	348	390	710	551	386	810	308	574
653	323	253	255	239	224	320	330	241	311	206	292	**16**	2800	692	446	452	408	370	683	726	414	640	328	568
623	317	259	247	254	231	283	358	233	289	203	334	**17**	2540	666	463	431	449	388	537	860	393	556	321	746
550	309	286	238	244	251	267	326	223	280	200	389	**18**	2000	634	553	405	421	441	488	708	367	527	315	1020
499	302	356	236	224	297	273	299	252	266	197	372	**19**	1670	605	851	400	369	589	505	593	446	484	308	931
462	299	353	243	211	350	300	286	308	267	195	348	**20**	1440	594	836	419	339	822	600	546	628	486	304	811
443	293	324	240	219	335	396	278	308	267	190	322	**21**	1330	569	696	410	357	746	1060	522	628	487	293	688
420	286	309	230	214	315	457	262	283	261	193	307	**22**	1190	546	633	385	346	659	1410	473	536	471	299	622
401	286	295	227	210	302	426	264	278	263	194	305	**23**	1090	547	578	377	336	606	1230	476	522	474	300	615
385	287	281	219	216	296	393	258	267	240	197	349	**24**	1000	551	530	358	350	583	1040	460	488	410	307	821
375	278	267	220	215	297	380	253	255	240	200	375	**25**	949	521	488	359	349	584	977	446	453	411	315	949
372	277	268	222	204	282	362	259	245	244	201	361	**26**	932	518	489	364	324	534	883	463	424	421	317	875
367	274	269	219	203	265	335	262	233	239	193	336	**27**	910	509	492	358	322	480	746	472	392	409	299	754
365	270	262	223	223	252	319	250	232	234	196	321	**28**	894	496	472	368	369	445	673	439	390	394	306	682
351		264	231	248	246	313	237	226	233	195	312	**29**	823		479	389	432	427	650	403	374	393	303	645
333		274	228	255	249	311	236	230	231	190	306	**30**	740		507	379	452	437	639	400	384	387	292	619
327		270		233		318	232		221		296	**31**	707		496		392		671	391		363		580
I	**II**	**III**	**IV**	**V**	**VI**	**VII**	**VIII**	**IX**	**X**	**XI**	**XII**		**I**	**II**	**III**	**IV**	**V**	**VI**	**VII**	**VIII**	**IX**	**X**	**XI**	**XII**
656	351	376	304	263	364	463	372	345	375	224	397	MAX	2800	788	851	586	452	822	1410	889	756	875	364	1020
411	309	275	250	220	268	319	293	252	260	203	297	AVE	1198	639	521	440	362	500	699	590	451	488	322	619
280	269	249	215	198	223	255	227	220	205	188	187	MIN	534	496	441	358	318	370	459	391	367	331	292	290
MIN	189	187	1.12.11	AVE	280	271	16.1.11	MAX	653	656	**2011**		MIN	290			AVE	570			MAX	2800		

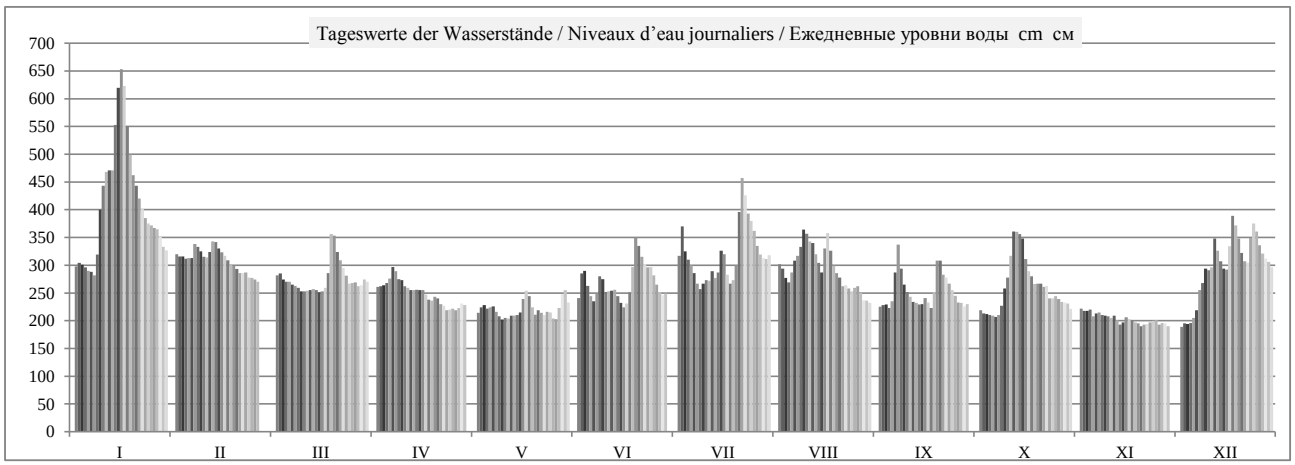

	HSW ВСУ	I	II	III	IV	V	VI	VII	VIII	IX	X	XI	XII	2011
Tage mit Überschreitung des HSW / Jours où le HNN (HSW) a été dépassé / Дни, когда был превышен ВСУ (HSW)	480	6	0	0	0	0	0	0	0	0	0	0	0	**6**
Tage mit Unterschreitung des RNW / Jours où l'ENR n'a pas été atteint / Дни, когда не был достигнут НСРУ		0	0	0	0	-5	0	0	0	0	0	-19	-5	**-29**
Tage mit Überschreitung des HSW / Jours où le HNN a été dépassé / Дни, когда был превышен ВСУ (HNN)		5	0	0	0	0	0	0	0	0	0	0	0	**5**

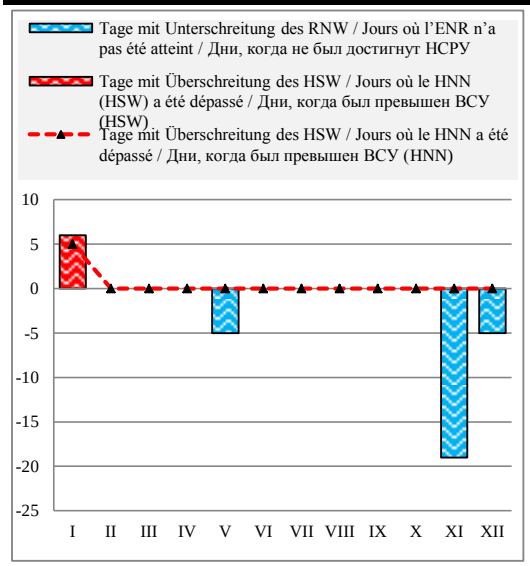

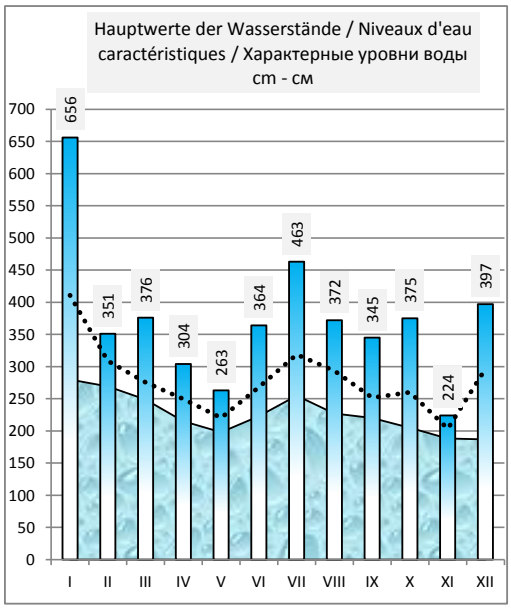

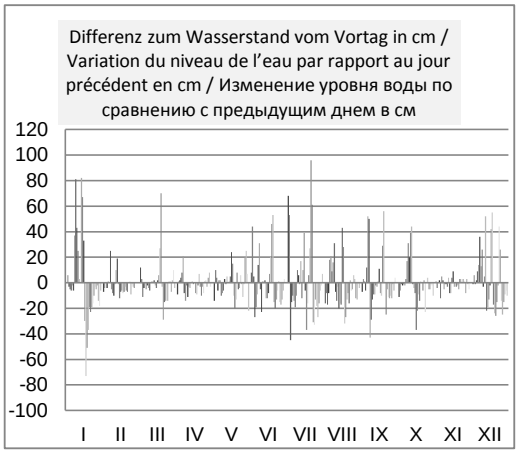

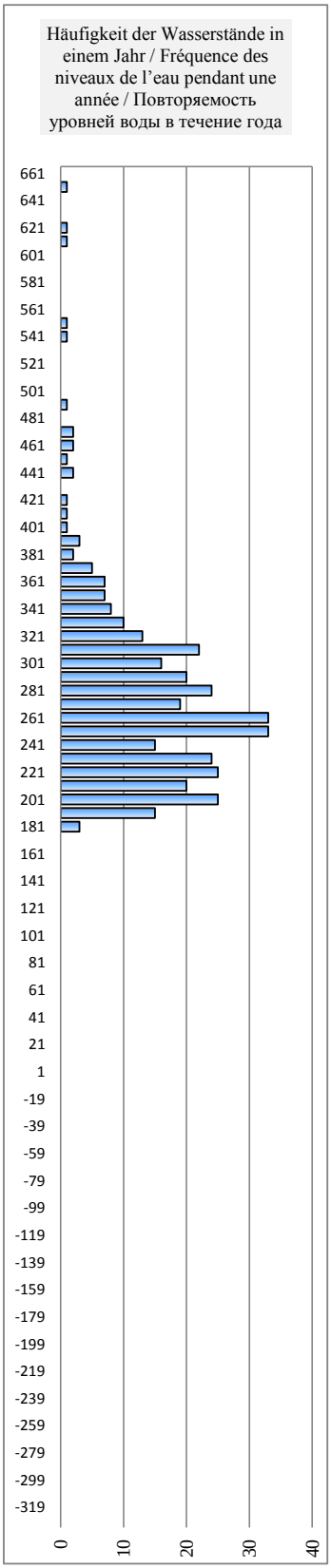

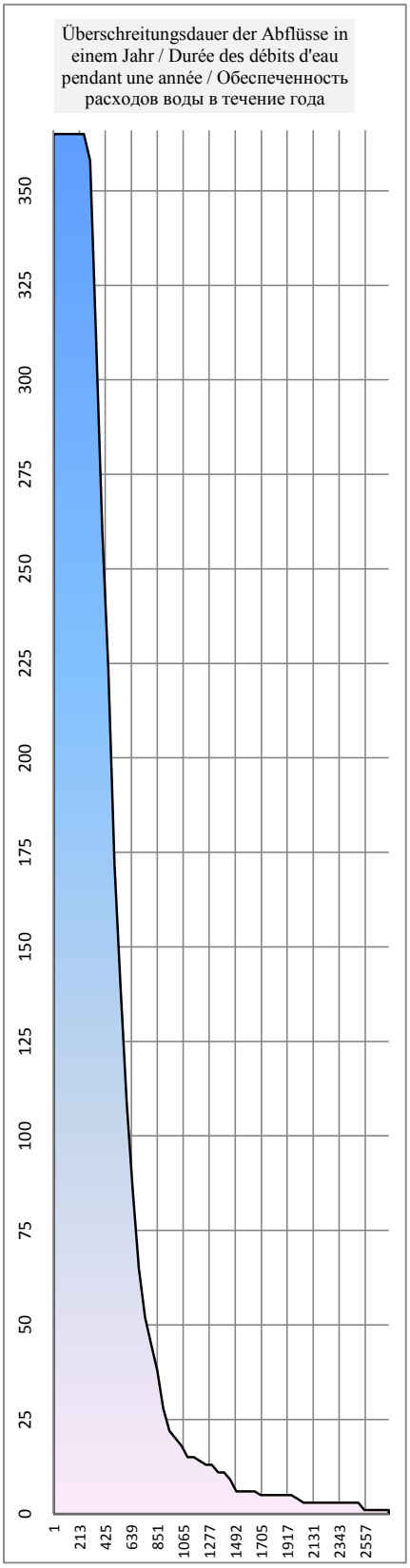

Deutschland / Allemagne / Германия

Hydrologische Messstelle Station hydrométrique Водомерный пост	**VILSHOFEN** **ФИЛЬСХОФЕН**	Beginn der Messungen / Année de construction / Год основания	*1826*		
		Entfernung von Sulina / Distance de Sulina / Расстояние от Сулины km км	2 249,470		
		Absoluter Nullpunkt / Cote du «0» absolu / Абсолютная отметка «0» m м	N	297,07	
Fläche des Einzugsgebiets / Superficie du bassin hydrographique / Площадь водосборного бассейна km^2 $км^2$	47 677	Höhe d. RNW-HSW / Cote de l'ENR-HNN / Отметка НСРУ-ВСУ cm см	**300**	*1981-2010*	

Hauptwerte der Wasserstände / Niveaux d'eau caractéristiques / Характерные уровни воды cm см				**Hauptwerte der Abflüsse / Débits d'eau caractéristiques / Характерные расходы воды m^3/s $м^3/с$**		
651	**664**	**653**	Maximum / Наивысший (MAX)			
	26.05.1999	15.08.2002				
	266	**284**	Minimum / Наинизший (MIN)			
	03.09.1998	28.08.2003				
	349	**352**	Mittel / Moyenne / Средний (AVE)			
... - 1990	*1991 - 2000*	*2001 - 2010*	berücksichtigter Zeitraum / Période de calcul / Период наблюдений	*... - 1990*	*1991 - 2000*	*2001 - 2010*

I	II	III	IV	V	VI	VII	VIII	IX	X	XI	XII	Datum **Date** Дата	I	II	III	IV	V	VI	VII	VIII	IX	X	XI	XII
344	357	335	324	304	314	351	345	308	305	307	295	**1**												
347	354	337	325	307	335	389	340	309	303	305	296	**2**												
346	355	331	326	309	339	359	331	310	303	305	296	**3**												
343	352	329	328	304	325	350	327	307	302	306	297	**4**												
340	352	329	331	307	316	343	337	312	301	302	299	**5**												
339	353	326	343	308	312	336	348	335	301	303	305	**6**												
336	368	325	339	304	318	325	353	363	301	304	321	**7**												
355	364	323	331	302	333	320	363	341	307	302	327	**8**												
410	359	321	330	299	332	326	382	325	321	301	341	**9**												
447	353	321	325	300	320	330	379	319	332	301	340	**10**												
468	353	321	323	300	320	329	369	315	353	300	342	**11**												
472	360	322	321	301	321	338	368	311	379	302	373	**12**												
483	372	323	320	302	322	331	355	310	381	299	360	**13**												
562	370	322	320	303	317	336	347	309	378	296	348	**14**												
612	362	320	321	304	310	358	337	309	374	297	341	**15**												
640	358	321	322	313	307	356	361	314	351	300	339	**16**												
612	354	323	319	321	310	334	379	311	338	299	363	**17**												
542	350	338	313	316	319	326	360	307	333	298	401	**18**												
495	346	381	312	307	342	329	343	319	325	297	390	**19**												
464	344	379	316	302	374	343	336	348	326	297	373	**20**												
449	341	358	313	305	363	406	333	349	326	295	357	**21**												
430	337	349	310	303	353	457	325	335	324	295	347	**22**												
413	337	341	309	301	345	434	325	332	325	296	347	**23**												
401	338	334	306	304	342	405	322	327	315	297	372	**24**												
393	333	327	307	305	342	396	320	321	314	298	392	**25**												
391	332	327	306	300	334	383	323	316	316	299	381	**26**												
387	331	328	305	300	325	365	324	311	314	296	366	**27**												
386	329	325	308	307	319	354	319	311	311	297	356	**28**												
376		326	311	318	316	351	313	308	311	297	350	**29**												
365		331	309	321	317	349	312	310	311	295	346	**30**												
361		329		311		354	311		306		341	**31**												
I	**II**	**III**	**IV**	**V**	**VI**	**VII**	**VIII**	**IX**	**X**	**XI**	**XII**		**I**	**II**	**III**	**IV**	**V**	**VI**	**VII**	**VIII**	**IX**	**X**	**XI**	**XII**
643	377	396	348	326	386	461	388	368	389	309	409	MAX												
429	351	332	319	306	328	357	342	320	325	300	345	AVE												
334	326	317	301	296	305	318	309	305	298	293	293	MIN												
MIN	295	293	30.11.11	AVE	338	332	16.1.11	MAX	640	643		**2011**	MIN				AVE				MAX		

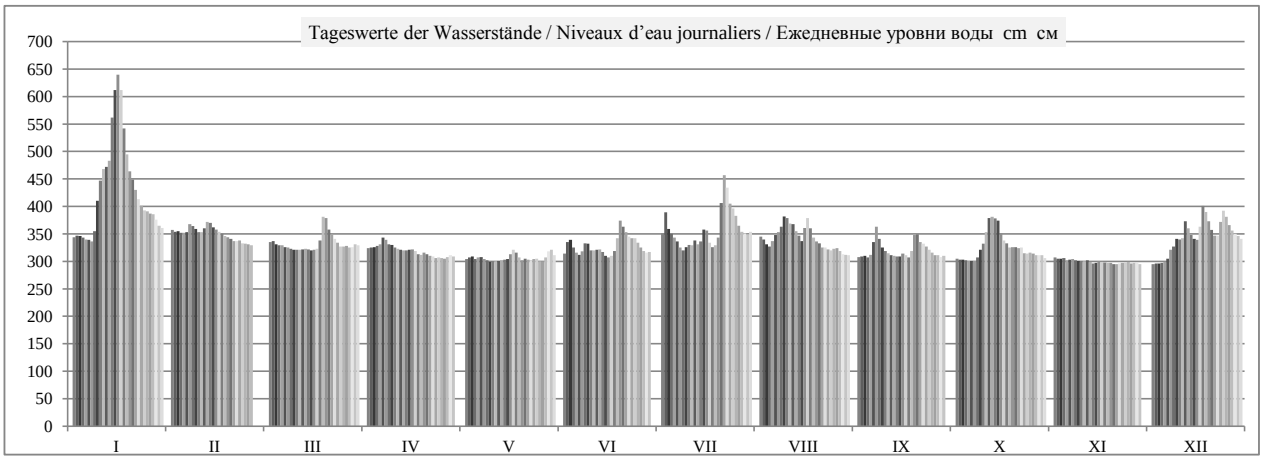

	HSW ВСУ	I	II	III	IV	V	VI	VII	VIII	IX	X	XI	XII	2011
Tage mit Überschreitung des HSW / Jours où le HNN (HSW) a été dépassé / Дни, когда был превышен ВСУ (HSW)		0	0	0	0	0	0	0	0	0	0	0	0	**0**
Tage mit Unterschreitung des RNW / Jours où l'ENR n'a pas été atteint / Дни, когда не был достигнут НСРУ		0	0	0	0	-1	0	0	0	0	0	-17	-5	**-23**
Tage mit Überschreitung des HSW / Jours où le HNN a été dépassé / Дни, когда был превышен ВСУ (HNN)		0	0	0	0	0	0	0	0	0	0	0	0	**0**

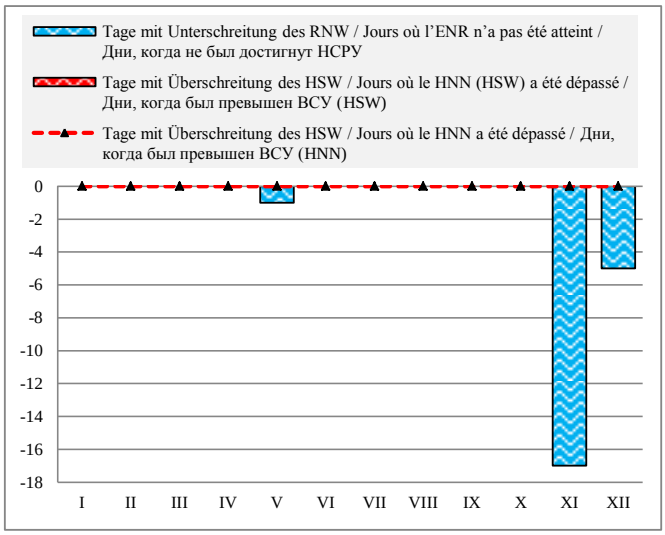

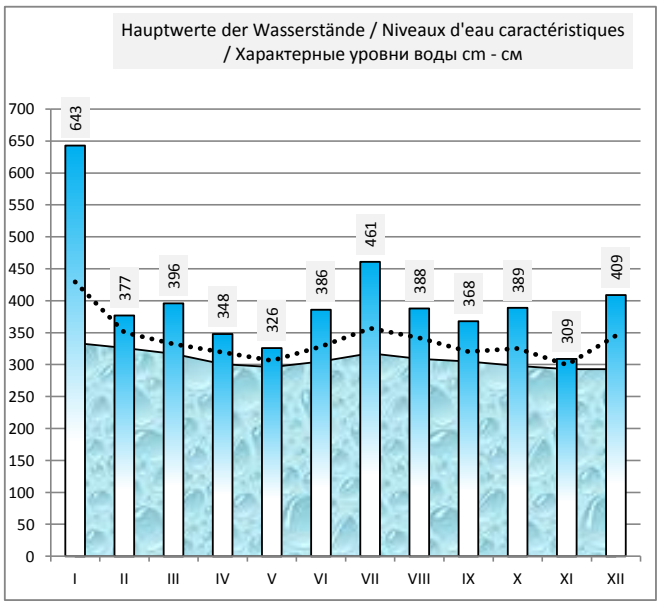

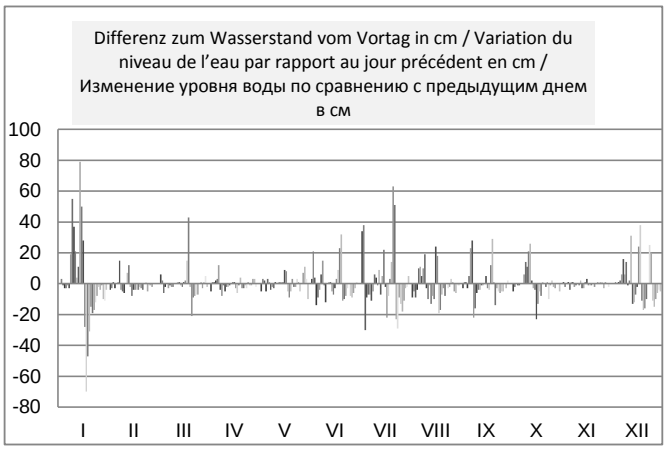

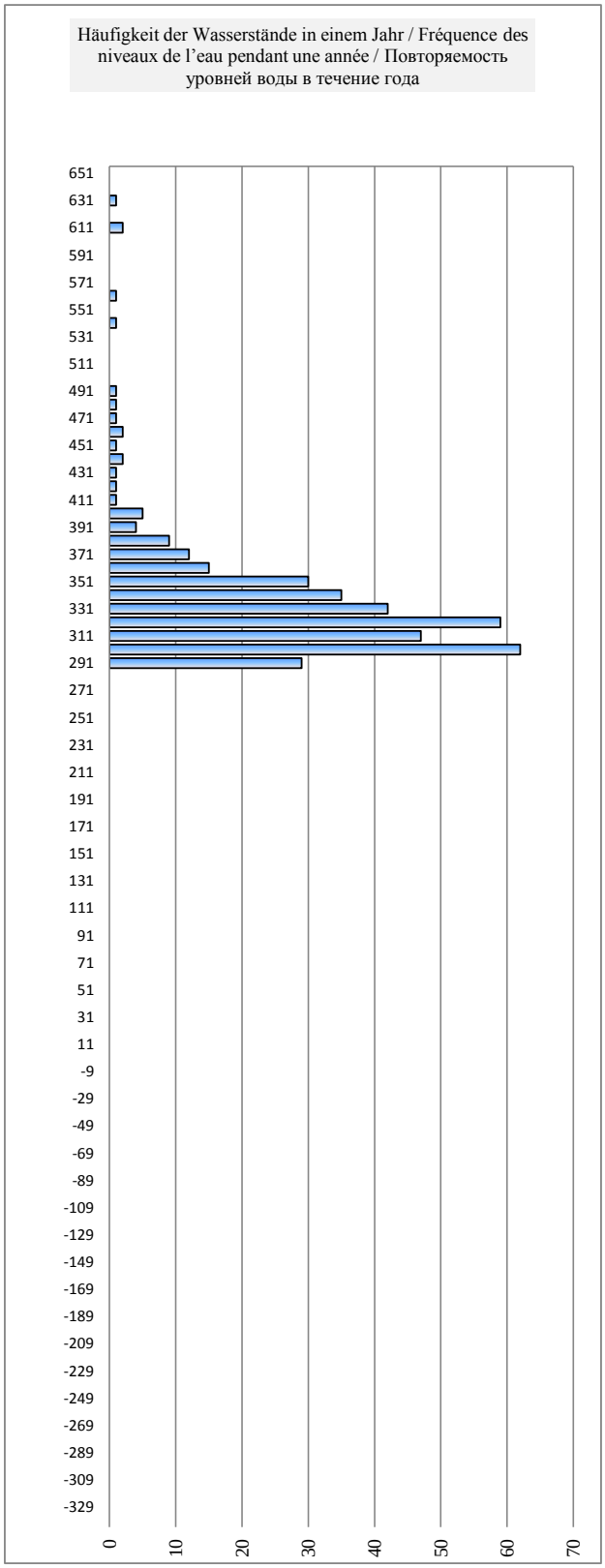

Deutschland / Allemagne / Германия

Hydrologische Messstelle Station hydrométrique Водомерный пост	**PASSAU DONAU** **ПАССАУ ДОНАУ**	Beginn der Messungen / Année de construction / Год основания	*1826*	
		Entfernung von Sulina / Distance de Sulina / Расстояние от Сулины km км	2 226,700	
		Absoluter Nullpunkt / Cote du «0» absolu / Абсолютная отметка «0» m м	N	286,46
Fläche des Einzugsgebiets / Superficie du bassin hydrographique / Площадь водосборного бассейна km^2 $км^2$	49 649	Höhe d. RNW-HSW / Cote de l'ENR-HNN / Отметка НСРУ-ВСУ cm см	**415**	*1981-2010*

Hauptwerte der Wasserstände / Niveaux d'eau caractéristiques / Характерные уровни воды cm см				**Hauptwerte der Abflüsse / Débits d'eau caractéristiques / Характерные расходы воды m^3/s $м^3/с$**		
1220	**932**	**1081**	Maximum / Наивысший (MAX)			
10.07.1954	04.08.1991	13.08.2002				
372	**383**	**386**	Minimum / Наинизший (MIN)			
06.12.1962	16.12.1991	08.09.2003				
	497	**496**	Mittel / Moyenne / Средний (AVE)			
... - 1990	*1991 - 2000*	*2001 - 2010*	berücksichtigter Zeitraum / Période de calcul / Период наблюдений	*... - 1990*	*1991 - 2000*	*2001 - 2010*

I	II	III	IV	V	VI	VII	VIII	IX	X	XI	XII	Datum Date Дата	I	II	III	IV	V	VI	VII	VIII	IX	X	XI	XII
451	480	445	442	411	487	553	486	436	431	419	398	**1**												
454	476	446	450	415	498	563	482	439	421	418	400	**2**												
453	474	440	447	426	492	518	470	436	418	423	399	**3**												
453	467	437	454	426	477	498	499	428	418	421	398	**4**												
448	467	436	465	418	464	491	508	446	418	415	402	**5**												
443	466	428	467	420	462	484	510	493	418	413	409	**6**												
442	481	426	462	415	470	470	509	501	432	412	434	**7**												
461	482	425	463	411	483	467	554	473	465	413	453	**8**												
520	476	421	462	411	486	472	630	459	477	413	452	**9**												
562	469	423	452	416	471	478	585	456	504	415	456	**10**												
590	471	425	448	423	471	490	556	437	633	413	455	**11**												
597	492	424	442	426	472	494	539	432	585	410	485	**12**												
685	508	425	447	431	464	479	526	433	591	403	477	**13**												
890	496	427	443	431	461	493	505	432	569	400	464	**14**												
842	486	428	441	455	462	518	501	429	542	409	453	**15**												
833	480	429	436	467	458	511	546	433	505	412	453	**16**												
788	475	437	431	459	467	472	548	430	483	412	480	**17**												
708	468	493	424	454	477	461	525	425	475	409	517	**18**												
651	464	541	425	443	554	484	505	496	464	405	506	**19**												
614	455	513	426	436	556	504	495	532	469	400	487	**20**												
590	452	478	428	440	533	639	482	518	465	398	468	**21**												
567	451	468	423	437	515	646	469	500	460	403	459	**22**												
544	451	458	424	439	521	609	475	489	453	404	471	**23**												
529	448	449	419	442	559	576	470	478	440	406	501	**24**												
526	444	441	417	443	524	577	470	463	441	406	515	**25**												
519	440	442	420	442	499	545	467	454	447	403	495	**26**												
514	436	442	420	455	492	522	465	448	446	395	477	**27**												
511	435	444	422	543	482	507	465	449	437	396	466	**28**												
498		444	425	500	476	508	443	440	436	401	460	**29**												
482		447	421	480	512	501	443	438	425	398	458	**30**												
478		445		465		497	441		420		451	**31**												
I	**II**	**III**	**IV**	**V**	**VI**	**VII**	**VIII**	**IX**	**X**	**XI**	**XII**		**I**	**II**	**III**	**IV**	**V**	**VI**	**VII**	**VIII**	**IX**	**X**	**XI**	**XII**
907	517	556	474	582	586	663	667	543	666	432	528	MAX												
569	468	446	438	441	492	517	502	457	471	408	458	AVE												
438	429	416	409	403	453	448	434	413	412	391	390	MIN												
MIN	395	390	1.12.11	AVE	473	469	14.1.11	MAX	890	907		**2011**		MIN				AVE				MAX		

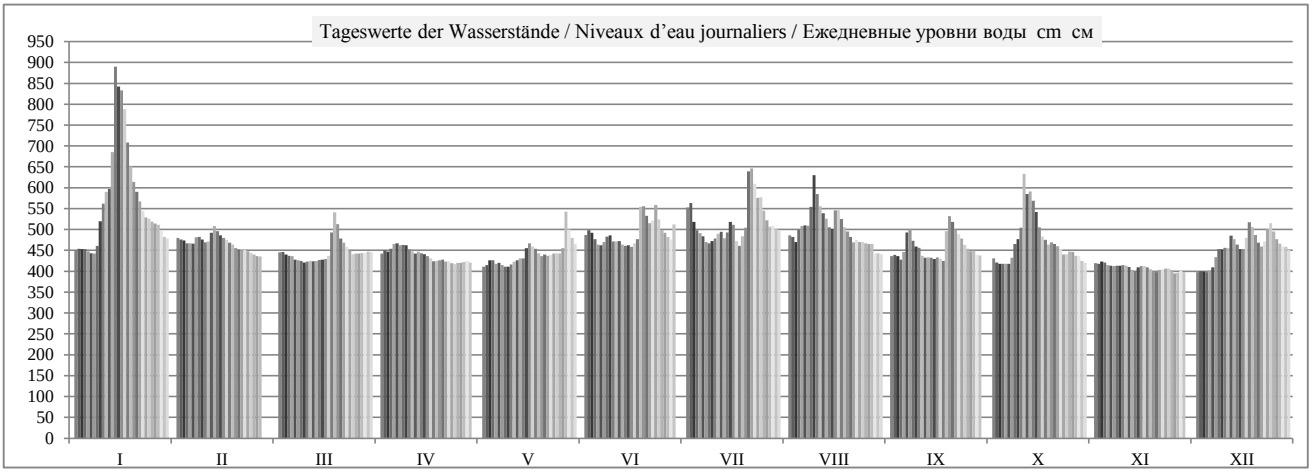

	HSW BCY	I	II	III	IV	V	VI	VII	VIII	IX	X	XI	XII	2011
Tage mit Überschreitung des HSW / Jours où le HNN (HSW) a été dépassé / Дни, когда был превышен ВСУ (HSW)	780	4	0	0	0	0	0	0	0	0	0	0	0	**4**
Tage mit Unterschreitung des RNW / Jours où l'ENR n'a pas été atteint / Дни, когда не был достигнут НСРУ		0	0	0	0	-3	0	0	0	0	0	-24	-6	**-33**
Tage mit Überschreitung des HSW / Jours où le HNN a été dépassé / Дни, когда был превышен ВСУ (HNN)		0	0	0	0	0	0	0	0	0	0	0	0	**0**

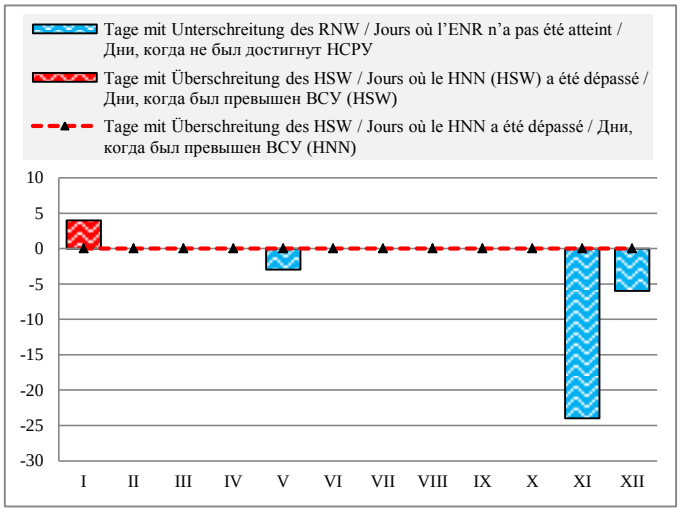

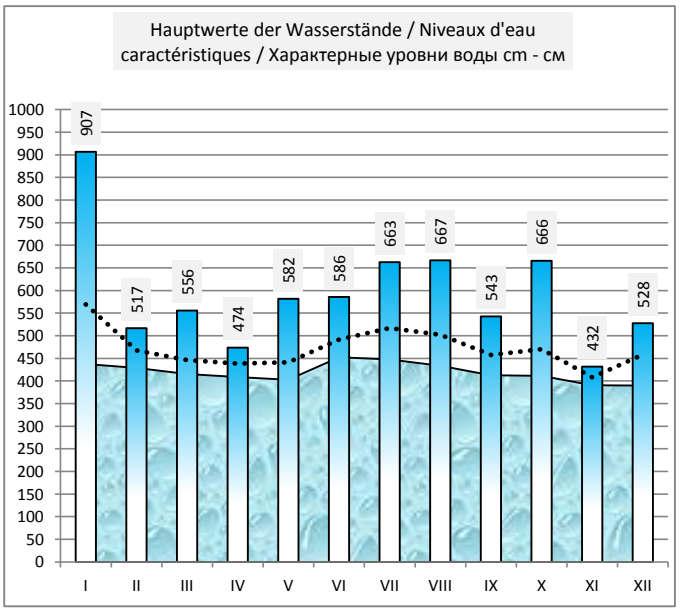

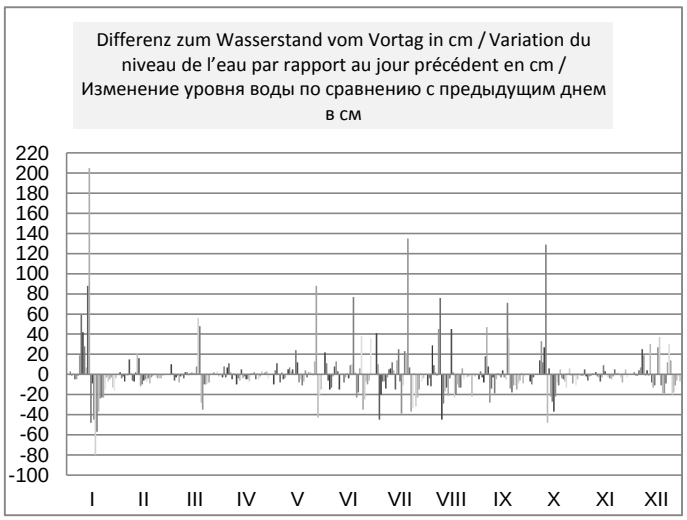

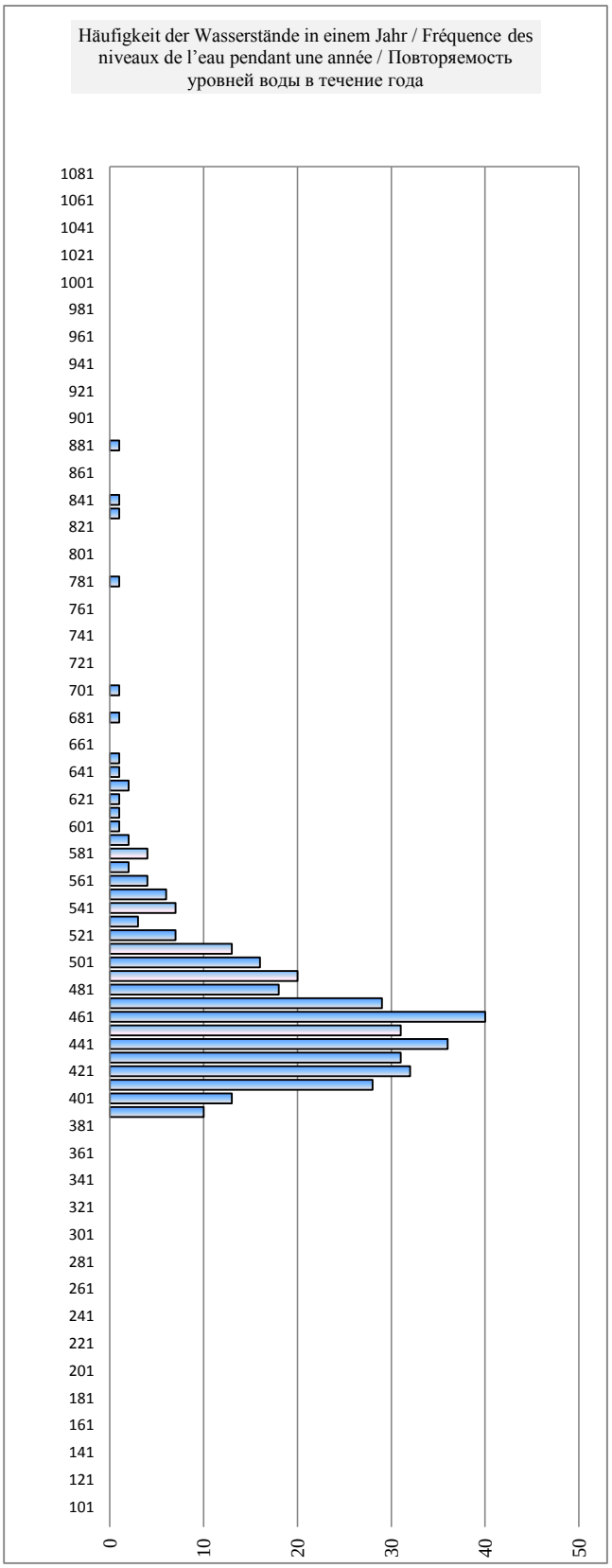

Österreich / Autriche/ Австрия

Hydrologische Messstelle Station hydrométrique Водомерный пост	**ENGELHARTSZELL** **ЭНГЕЛЬХАРТСЦЕЛЛЬ**	Beginn der Messungen / Année de construction / Год основания		*1884/1961*	
		Entfernung von Sulina / Distance de Sulina / Расстояние от Сулины km км		2 200,660	
		Absoluter Nullpunkt / Cote du «0» absolu / Абсолютная отметка «0» m м		A	276,99
Fläche des Einzugsgebiets / Superficie du bassin hydrographique / Площадь водосборного бассейна km^2 $км^2$	77 090	Höhe d. RNW-HSW / Cote de l'ENR-HNN / Отметка НСРУ-ВСУ cm см	**298**	*1981-2010*	**599**

Hauptwerte der Wasserstände / Niveaux d'eau caractéristiques / Характерные уровни воды cm см				**Hauptwerte der Abflüsse / Débits d'eau caractéristiques / Характерные расходы воды m^3/s $м^3/с$**		
1096	**806**	**879**	Maximum / Наивысший (MAX)	9100		
10.07.1954	04.08.1991	13.08.2002		10.07.1954		
286	**362**	**355**	Minimum / Наинизший (MIN)			
20.01.1964	01.12.1991	13.02.2006				
426	**435**	**428**	Mittel / Moyenne / Средний (AVE)			
1964 - 1990	*1991 - 2000*	*2001 - 2010*	berücksichtigter Zeitraum / Période de calcul / Период наблюдений	*... - 1990*	*1991 - 2000*	*2001 - 2010*

I	II	III	IV	V	VI	VII	VIII	IX	X	XI	XII	Datum **Date** Дата	I	II	III	IV	V	VI	VII	VIII	IX	X	XI	XII
397	412	392	391	372	426	468	417	391	390	384	352	**1**												
398	408	392	399	373	432	467	416	392	384	386	353	**2**												
395	407	390	396	384	428	441	408	391	379	387	354	**3**												
397	403	388	398	387	415	427	432	387	378	384	352	**4**												
394	405	389	404	384	408	419	438	397	382	348	361	**5**												
390	404	385	406	384	405	416	436	424	383	384	376	**6**												
392	410	381	403	379	409	407	435	425	392	381	389	**7**												
402	410	380	404	375	415	406	466	410	412	383	399	**8**												
430	409	380	405	371	422	411	516	402	418	383	395	**9**												
452	405	382	399	383	414	416	485	403	433	372	402	**10**												
465	406	383	397	387	411	421	468	392	524	373	398	**11**												
468	424	385	391	387	411	425	456	389	486	379	409	**12**												
536	432	384	393	390	404	412	449	390	489	375	410	**13**												
711	423	384	392	392	404	422	435	389	473	354	403	**14**												
646	417	384	392	407	406	440	434	387	457	366	397	**15**												
623	410	384	389	413	403	434	462	389	435	376	398	**16**												
585	408	387	386	405	408	409	460	388	419	379	411	**17**												
533	404	425	384	403	415	401	447	386	417	368	427	**18**												
503	404	453	384	396	470	417	435	434	411	365	421	**19**												
486	398	431	387	392	468	430	428	457	412	349	412	**20**												
474	395	410	385	396	453	518	418	444	408	340	403	**21**												
461	396	405	384	394	441	510	410	435	406	352	397	**22**												
450	394	402	386	398	445	489	415	425	401	358	407	**23**												
443	393	397	383	399	476	472	411	417	395	369	425	**24**												
441	392	392	379	399	451	474	411	408	394	352	430	**25**												
437	390	393	383	398	433	457	409	404	399	347	416	**26**												
434	387	392	383	406	429	442	408	401	398	334	406	**27**												
429	387	393	384	470	423	433	410	401	394	335	402	**28**												
424		393	385	438	419	435	396	396	393	341	400	**29**												
414		394	383	420	444	428	394	393	386	346	400	**30**												
411		393		411		425	393		386		399	**31**												
I	**II**	**III**	**IV**	**V**	**VI**	**VII**	**VIII**	**IX**	**X**	**XI**	**XII**		**I**	**II**	**III**	**IV**	**V**	**VI**	**VII**	**VIII**	**IX**	**X**	**XI**	**XII**
730	441	470	415	500	495	537	546	468	558	395	439	MAX												
465	405	394	391	397	426	438	432	405	414	365	397	AVE												
385	383	372	371	358	392	393	386	377	370	324	344	MIN												
MIN	334	324	27.11.11	AVE	411	409	14.1.11	MAX	711	730		**2011**		MIN				AVE				MAX		

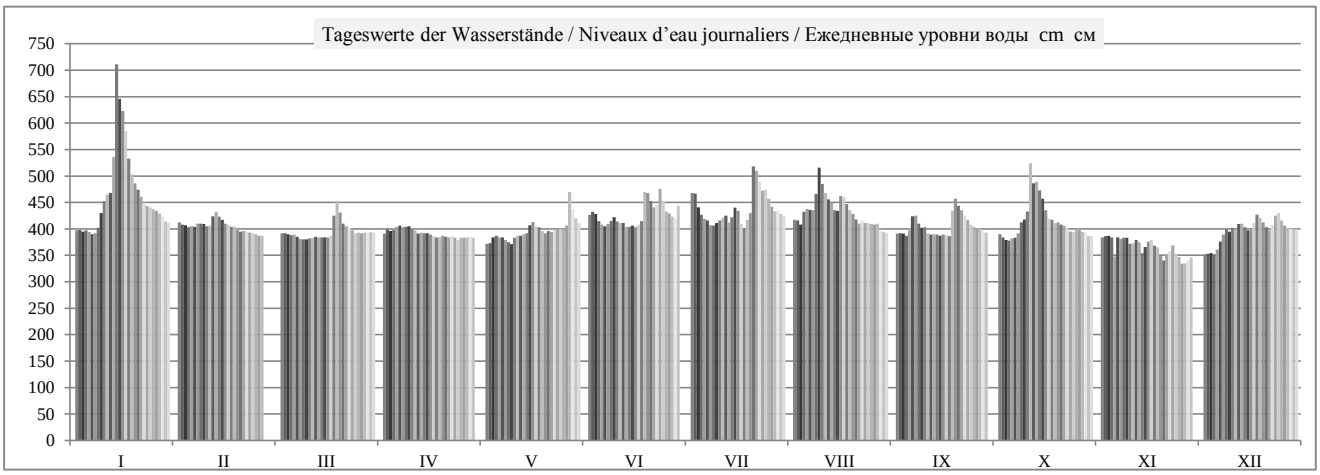

	HSW BCУ	I	II	III	IV	V	VI	VII	VIII	IX	X	XI	XII	2011
Tage mit Überschreitung des HSW / Jours où le HNN (HSW) a été dépassé / Дни, когда был превышен ВСУ (HSW)		0	0	0	0	0	0	0	0	0	0	0	0	**0**
Tage mit Unterschreitung des RNW / Jours où l'ENR n'a pas été atteint / Дни, когда не был достигнут НСРУ		0	0	0	0	0	0	0	0	0	0	0	0	**0**
Tage mit Überschreitung des HSW / Jours où le HNN a été dépassé / Дни, когда был превышен ВСУ (HNN)		3	0	0	0	0	0	0	0	0	0	0	0	**3**

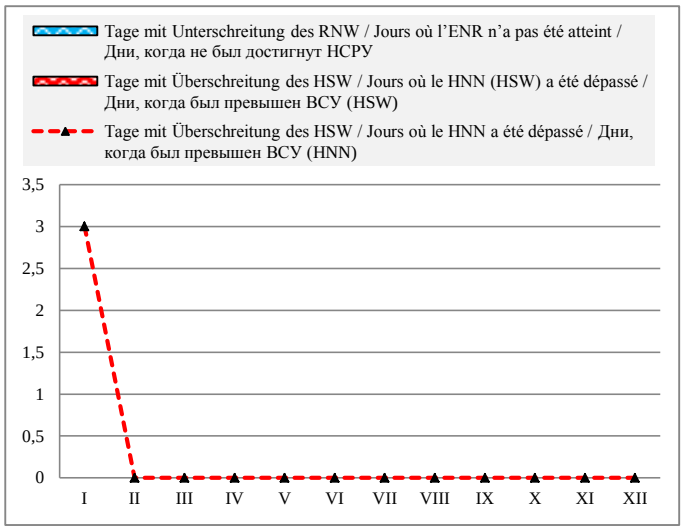

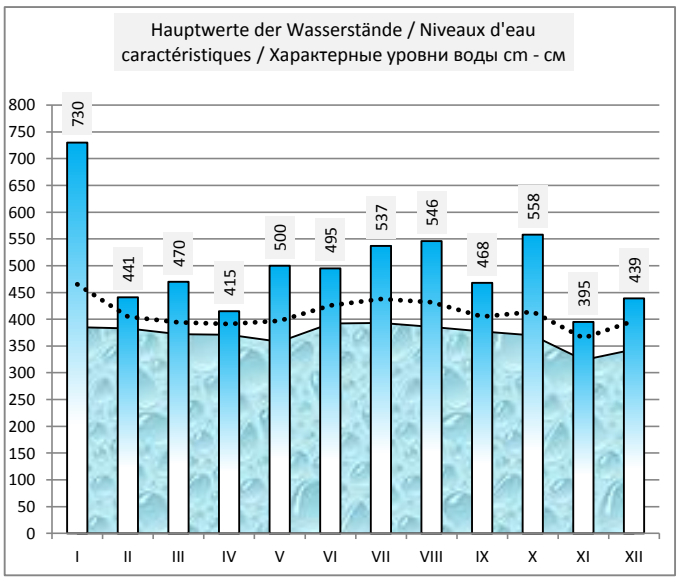

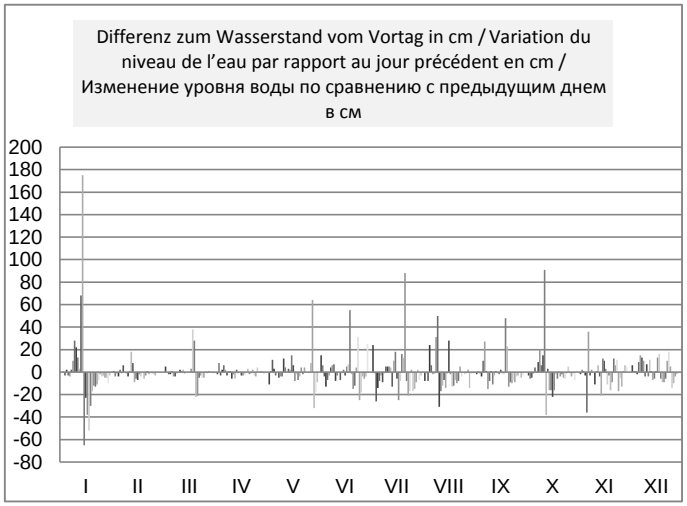

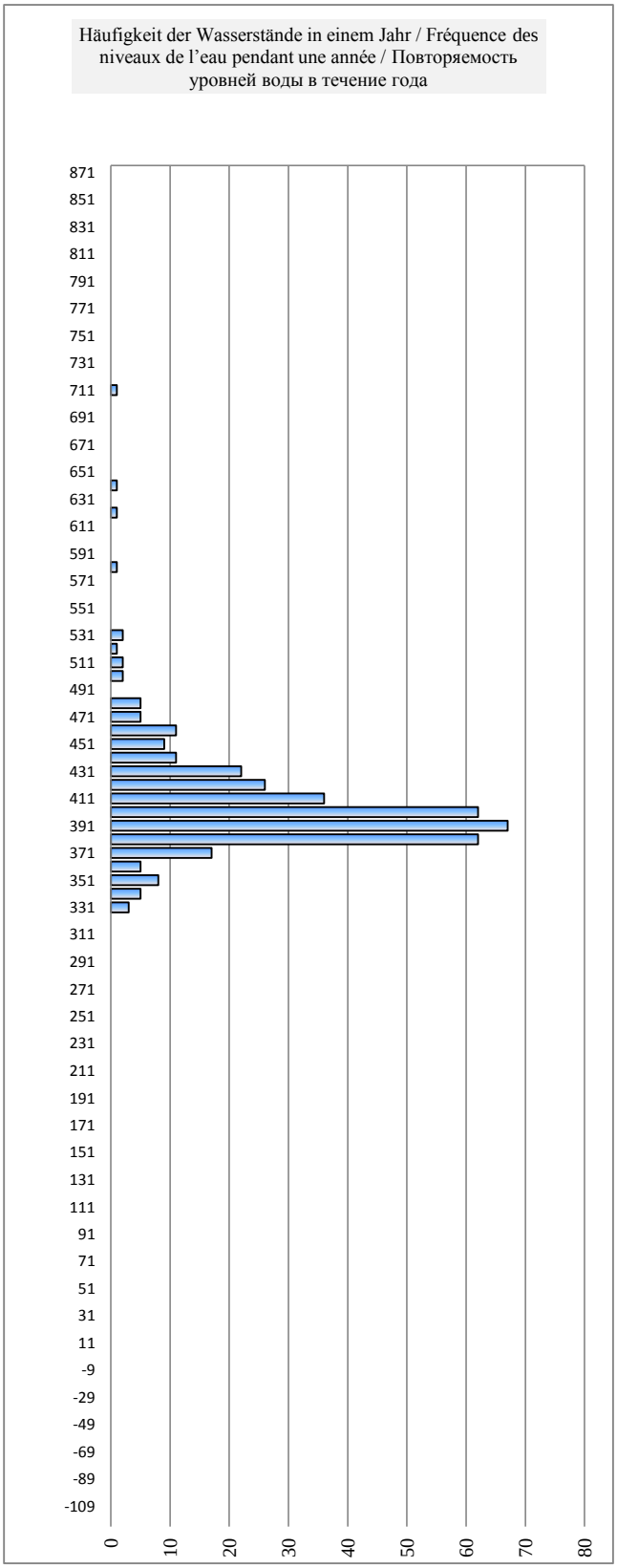

Österreich / Autriche/ Австрия

Hydrologische Messstelle Station hydrométrique Водомерный пост	**LINZ (WEHRSTELLE-ASCHACH) ЛИНЦ (ГЭС АШАХ)**	Beginn der Messungen / Année de construction / Год основания	*1821*		
		Entfernung von Sulina / Distance de Sulina / Расстояние от Сулины km км	2 135,170		
		Absoluter Nullpunkt / Cote du «0» absolu / Абсолютная отметка «0» m м	A	247,74	
Fläche des Einzugsgebiets / Superficie du bassin hydrographique / Площадь водосборного бассейна km^2 $км^2$	79 490	Höhe d. RNW-HSW / Cote de l'ENR-HNN / Отметка НСРУ-ВСУ cm см	**308**	*1981-2010*	**501**

Hauptwerte der Wasserstände / Niveaux d'eau caractéristiques / Характерные уровни воды cm см				**Hauptwerte der Abflüsse / Débits d'eau caractéristiques / Характерные расходы воды m^3/s $м^3/с$**		
962	**714**	**823**	Maximum / Наивысший (MAX)	8800	5746	**6575**
11.07.1954	04.08.1991	13.08.2002		11.07.1954	01.08.1991	13.08.2002
30	**314**	**326**	Minimum / Наинизший (MIN)	370	536	**460**
07.02.1972	02.11.1991	28.09.2003		12.01.1954	01.12.1991	30.11.2005
273	**383**	**384**	Mittel / Moyenne / Средний (AVE)	1459	1402	**1395**
1921 - 1990	*1991 - 2000*	*2001 - 2010*	berücksichtigter Zeitraum / Période de calcul / Период наблюдений	*1941 - 1990*	*1991 - 2000*	*2001 - 2010*

I	II	III	IV	V	VI	VII	VIII	IX	X	XI	XII	Datum Date Дата	I	II	III	IV	V	VI	VII	VIII	IX	X	XI	XII
363	373	362	355	360	375	401	376	363	362	360	355	1	953	1214	931	931	727	1376	1888	1275	904	878	784	650
360	368	357	367	359	382	401	373	363	359	359	356	2	978	1174	923	1011	731	1422	1867	1246	926	798	785	646
362	369	360	365	361	380	386	372	362	360	360	353	3	974	1154	899	986	827	1383	1550	1163	903	777	826	634
363	369	363	367	359	374	379	381	362	358	360	355	4	989	1099	883	1050	863	1234	1376	1393	844	770	836	635
361	366	358	371	359	363	378	387	367	359	360	356	5	953	1094	866	1117	786	1155	1346	1510	1003	782	739	671
362	368	359	367	360	360	375	384	374	359	353	353	6	909	1098	806	1124	805	1147	1276	1486	1358	783	720	728
357	373	356	367	359	372	372	384	378	362	358	357	7	915	1197	786	1096	740	1213	1171	1469	1362	901	721	875
362	370	350	370	358	374	370	400	371	374	358	369	8	1026	1193	779	1109	741	1275	1155	1856	1170	1199	750	1080
377	370	355	370	358	377	368	434	369	376	358	343	9	1386	1154	766	1130	731	1305	1178	2584	1069	1273	764	997
391	369	359	365	358	375	373	415	370	380	359	362	10	1661	1113	796	1023	787	1214	1257	2121	1077	1456	805	1069
400	369	361	364	358	368	380	403	363	444	357	366	11	1853	1120	800	1006	855	1190	1411	1859	907	2731	755	1032
403	380	358	364	360	373	370	394	362	416	357	370	12	1911	1323	794	973	854	1198	1397	1699	868	2190	711	1188
450	384	358	365	362	370	375	390	361	425	359	370	13	2879	1428	798	1003	894	1141	1249	1616	894	2299	695	1183
642	378	352	361	359	369	378	383	360	411	356	368	14	4862	1305	833	957	886	1143	1351	1451	877	2038	682	1085
556	376	347	361	363	370	384	382	360	397	358	364	15	4055	1245	843	936	1102	1159	1539	1447	840	1716	722	1012
524	372	351	362	373	366	384	399	362	384	358	366	16	3839	1192	823	878	1220	1118	1483	1791	863	1447	743	1015
490	372	354	360	368	370	371	397	362	376	359	372	17	3469	1169	904	833	1126	1184	1184	1755	839	1277	769	1210
447	370	364	358	367	372	360	390	355	374	358	376	18	2854	1114	1376	821	1080	1236	1096	1594	804	1217	739	1395
430	364	396	358	366	401	374	384	381	371	357	378	19	2424	1084	1724	817	996	1911	1286	1465	1416	1156	724	1334
419	367	385	358	361	402	376	380	397	372	355	371	20	2145	1011	1440	843	939	1851	1435	1385	1726	1182	638	1199
409	362	373	359	360	394	435	376	390	370	356	365	21	1968	992	1187	840	958	1676	2650	1266	1582	1162	627	1089
400	363	367	358	362	387	432	372	382	369	357	366	22	1787	998	1106	808	938	1547	2497	1187	1442	1108	677	1011
392	364	368	357	364	388	420	373	379	366	358	366	23	1629	986	1043	823	956	1582	2187	1230	1345	1037	667	1123
387	355	365	357	364	407	405	372	374	363	356	379	24	1542	961	994	773	1003	1971	1955	1185	1242	948	719	1353
387	337	363	358	361	392	410	374	369	363	358	382	25	1534	929	936	748	1015	1647	1977	1209	1120	967	701	1453
384	338	360	355	361	382	396	369	365	365	357	373	26	1471	894	953	796	1020	1438	1714	1164	1074	1010	676	1291
383	361	359	359	361	381	389	371	363	366	355	369	27	1446	859	929	799	1130	1400	1568	1151	1042	1014	600	1150
382	359	364	356	403	377	383	373	367	362	355	367	28	1402	872	972	807	1921	1317	1449	1167	1049	938	608	1073
379		363	360	387	376	383	361	362	362	354	366	29	1321		965	812	1513	1277	1482	982	973	913	641	1044
371		363	360	377	385	381	364	362	360	355	367	30	1196		984	773	1288	1566	1405	978	937	820	649	1046
368		364		372		379	364		360		365	31	1184		957		1194		1356	955		809		986
I	II	III	IV	V	VI	VII	VIII	IX	X	XI	XII		I	II	III	IV	V	VI	VII	VIII	IX	X	XI	XII
675	389	407	376	427	423	449	457	401	461	365	386	MAX	5223	1534	1993	1224	2387	2319	2981	3212	1875	3233	905	1574
408	367	362	362	365	379	386	383	369	375	357	365	AVE	1855	1106	961	921	988	1376	1540	1440	1082	1213	716	1041
350	325	338	347	350	353	346	354	350	354	348	326	MIN	822	802	696	670	674	1043	1004	882	702	736	530	538
MIN	337	325	25.2.11	AVE	373	373	14.1.11	MAX	642	675		**2011**	MIN	600	530	27.11.11	AVE	1189		14.1.11	MAX	4862	5223	

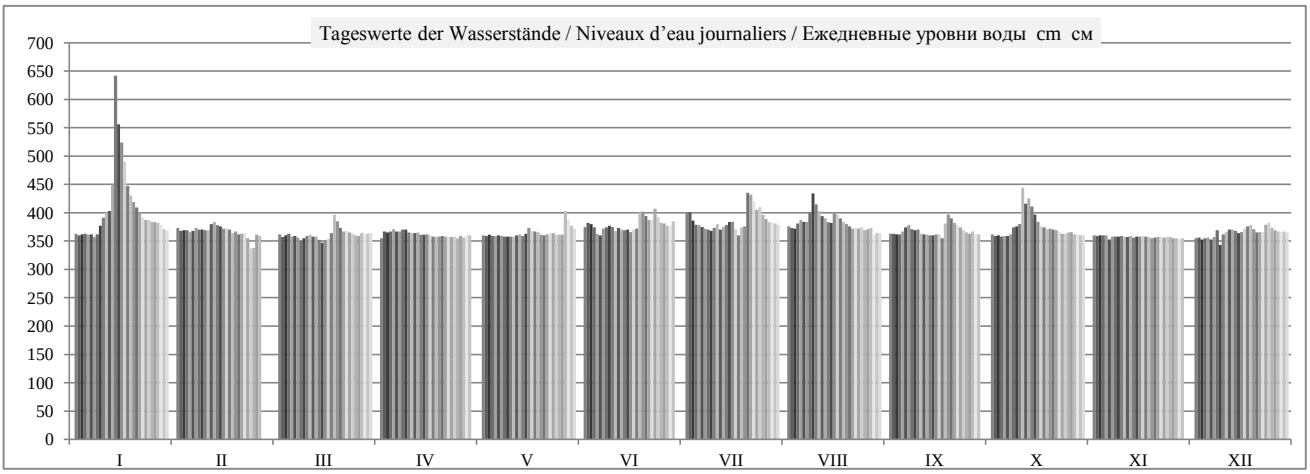

	HSW BCY	I	II	III	IV	V	VI	VII	VIII	IX	X	XI	XII	2011
Tage mit Überschreitung des HSW / Jours où le HNN (HSW) a été dépassé / Дни, когда был превышен ВСУ (HSW)		0	0	0	0	0	0	0	0	0	0	0	0	**0**
Tage mit Unterschreitung des RNW / Jours où l'ENR n'a pas été atteint / Дни, когда не был достигнут НСРУ		0	0	0	0	0	0	0	0	0	0	0	0	**0**
Tage mit Überschreitung des HSW / Jours où le HNN a été dépassé / Дни, когда был превышен ВСУ (HNN)		3	0	0	0	0	0	0	0	0	0	0	0	**3**

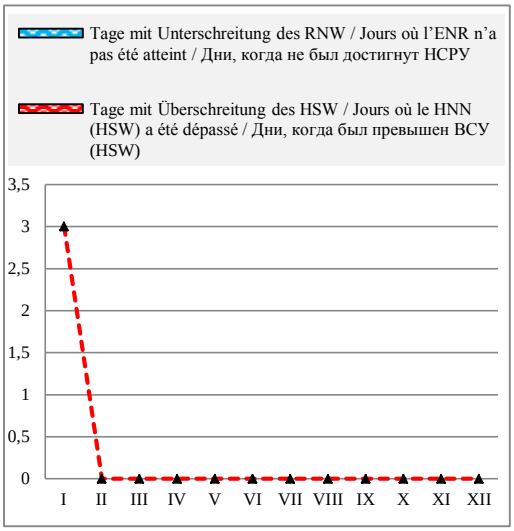

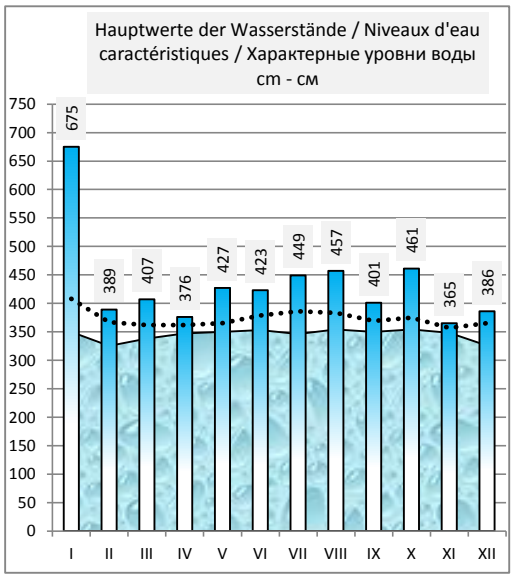

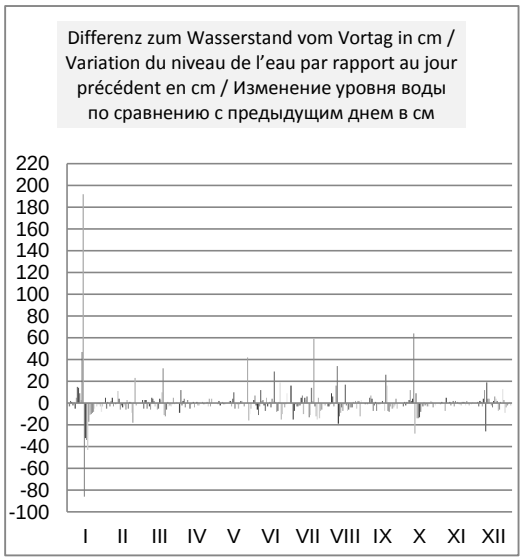

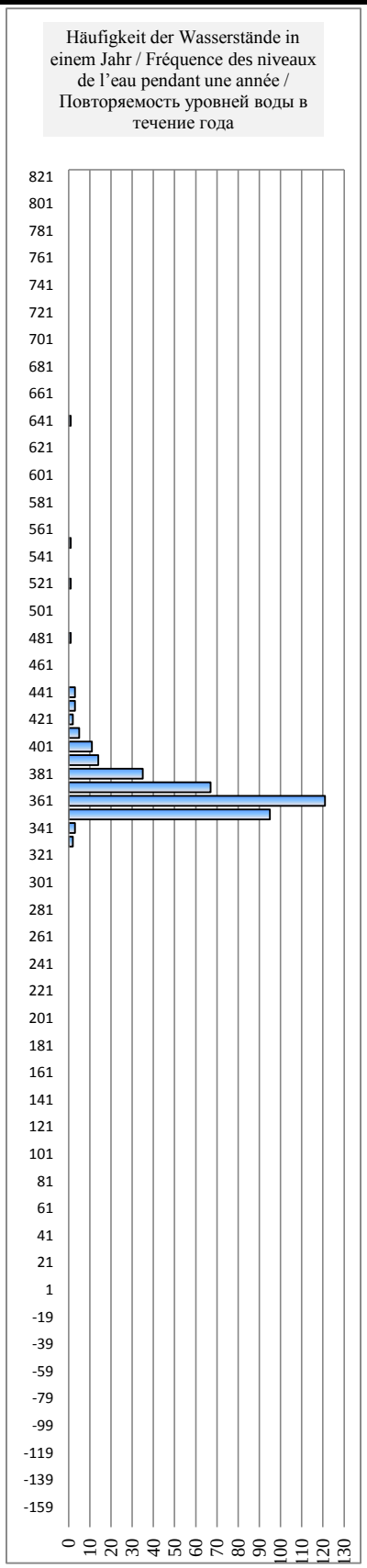

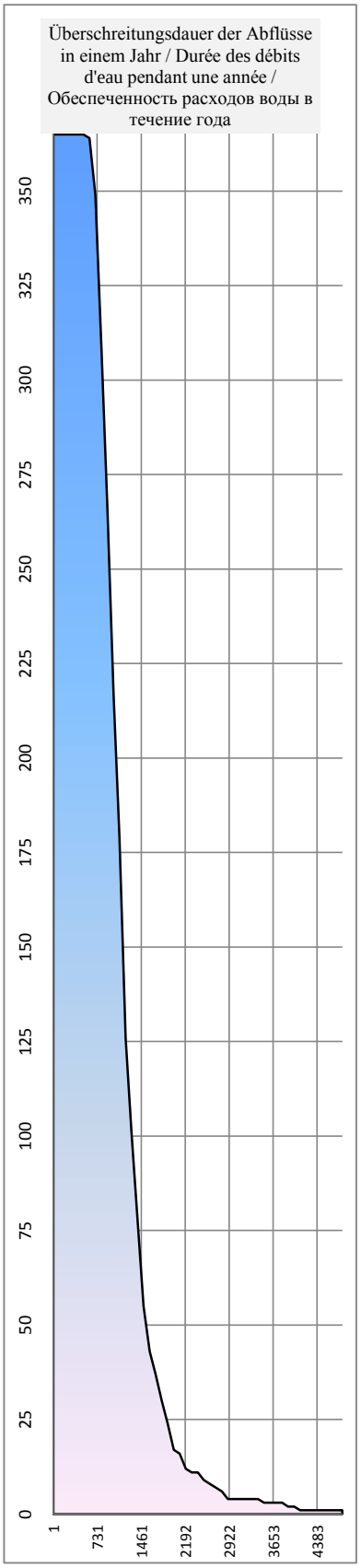

Österreich / Autriche/ Австрия

Hydrologische Messstelle Station hydrométrique Водомерный пост	**KIENSTOCK** **КИНШТОК**	Beginn der Messungen / Année de construction / Год основания		*1976*	
		Entfernung von Sulina / Distance de Sulina / Расстояние от Сулины km км		2 015,210	
		Absoluter Nullpunkt / Cote du «0» absolu / Абсолютная отметка «0» m м		A	194,00
Fläche des Einzugsgebiets / Superficie du bassin hydrographique / Площадь водосборного бассейна km^2 $км^2$	95 970	Höhe d. RNW-HSW / Cote de l'ENR-HNN / Отметка НСРУ-ВСУ cm см	**164**	*1981-2010*	**618**

Hauptwerte der Wasserstände / Niveaux d'eau caractéristiques / Характерные уровни воды cm см				**Hauptwerte der Abflüsse / Débits d'eau caractéristiques / Характерные расходы воды m^3/s $м^3/с$**		
884	**986**	**1093**	Maximum / Наивысший (MAX)	10200	9647	**11305**
01.07.1981	04.08.1991	14.08.2002		13.07.1954	04.08.1991	14.08.2002
141	**140**	**138**	Minimum / Наинизший (MIN)	504	625	**619**
01.11.1983	17.12.1991	26.12.2003		29.12.1948	01.03.1996	26.12.2003
324	**317**	**306**	Mittel / Moyenne / Средний (AVE)	1856	1897	**1854**
1976 - 1990	*1991 - 2000*	*2001 - 2010*	berücksichtigter Zeitraum / Période de calcul / Период наблюдений	*1941 - 1990*	*1991 - 2000*	*2001 - 2010*

I	II	III	IV	V	VI	VII	VIII	IX	X	XI	XII	Datum Date Дата	I	II	III	IV	V	VI	VII	VIII	IX	X	XI	XII
228	267	217	240	199	290	357	288	215	210	196	147	**1**	1235	1500	1176	1326	1063	1666	2202	1654	1166	1136	1045	769
227	261	219	262	197	305	357	279	220	197	193	148	**2**	1226	1463	1187	1468	1052	1785	2206	1583	1192	1054	1030	773
226	255	215	260	205	295	321	269	215	189	199	154	**3**	1221	1424	1167	1457	1105	1707	1910	1514	1167	1004	1068	805
228	250	213	264	221	284	295	293	205	184	190	149	**4**	1236	1389	1151	1485	1200	1622	1709	1699	1103	978	1011	780
222	243	209	277	205	274	290	344	217	186	197	154	**5**	1194	1343	1127	1572	1104	1549	1672	2096	1177	989	1056	808
216	255	201	277	199	259	299	318	279	187	175	167	**6**	1155	1424	1076	1575	1065	1448	1736	1889	1587	994	926	878
214	269	196	263	190	261	275	319	280	208	170	190	**7**	1144	1519	1050	1477	1011	1463	1558	1898	1594	1125	897	1010
220	276	193	270	189	270	261	348	261	282	181	242	**8**	1178	1564	1028	1523	1008	1526	1461	2133	1462	1613	958	1341
260	262	187	287	186	282	261	447	245	303	182	231	**9**	1452	1466	995	1646	987	1610	1465	3006	1358	1772	967	1268
306	258	191	269	191	285	261	421	259	303	184	217	**10**	1792	1439	1016	1516	1019	1630	1466	2760	1453	1775	976	1177
337	256	195	252	207	267	285	386	231	541	174	227	**11**	2039	1431	1044	1403	1112	1506	1635	2448	1268	3914	921	1238
349	303	192	246	209	267	286	350	215	465	175	238	**12**	2139	1781	1024	1365	1127	1503	1636	2145	1163	3160	923	1312
443	342	193	251	225	269	268	333	210	501	165	250	**13**	3029	2084	1029	1398	1225	1520	1511	2010	1132	3512	869	1390
785	311	203	244	227	260	272	314	207	451	167	239	**14**	6842	1832	1092	1351	1237	1455	1536	1857	1113	3032	877	1317
772	292	209	241	238	262	294	304	208	385	165	229	**15**	6673	1681	1124	1329	1309	1470	1699	1774	1120	2441	867	1251
659	281	207	229	298	256	304	349	209	336	168	224	**16**	5239	1603	1115	1251	1728	1432	1775	2141	1124	2034	885	1220
586	272	227	221	267	257	263	344	201	301	176	245	**17**	4388	1538	1239	1200	1502	1439	1477	2100	1078	1750	931	1358
507	264	277	211	250	276	248	330	198	285	173	274	**18**	3564	1482	1578	1137	1389	1564	1378	1984	1060	1630	915	1551
452	255	380	213	244	339	258	307	251	270	166	273	**19**	3044	1425	2404	1154	1346	2069	1444	1798	1414	1523	874	1548
419	243	328	215	234	368	280	295	375	267	156	258	**20**	2738	1341	1969	1165	1287	2301	1599	1703	2353	1501	817	1445
391	236	281	219	231	340	412	278	351	269	151	239	**21**	2495	1300	1606	1192	1263	2061	2702	1582	2154	1517	790	1314
367	237	259	216	230	316	450	263	319	254	154	228	**22**	2289	1301	1450	1173	1259	1868	3026	1477	1897	1415	806	1244
343	234	245	216	225	318	426	257	300	243	159	234	**23**	2092	1285	1354	1172	1225	1887	2808	1439	1744	1344	833	1286
326	232	240	213	243	381	382	262	282	231	166	291	**24**	1953	1274	1326	1152	1340	2413	2413	1470	1606	1267	871	1674
318	230	231	205	238	351	425	260	261	226	162	303	**25**	1887	1256	1267	1102	1313	2159	2796	1457	1462	1232	852	1769
310	212	233	210	234	320	377	252	245	230	161	275	**26**	1825	1148	1278	1130	1283	1901	2373	1400	1359	1258	847	1561
305	203	233	212	247	315	338	248	237	239	146	253	**27**	1787	1092	1275	1145	1370	1863	2051	1376	1305	1314	763	1409
299	214	245	211	376	296	311	265	234	227	143	241	**28**	1734	1157	1358	1137	2385	1711	1835	1491	1284	1242	749	1329
286		246	209	364	283	314	239	224	222	154	235	**29**	1641		1362	1124	2265	1616	1858	1315	1223	1210	804	1290
269		241	203	300	294	312	224	219	205	150	233	**30**	1515		1327	1092	1748	1702	1839	1221	1189	1101	786	1275
263		238		284		297	221		196		229	**31**	1476		1313		1621		1724	1199		1050		1255
I	**II**	**III**	**IV**	**V**	**VI**	**VII**	**VIII**	**IX**	**X**	**XI**	**XII**		**I**	**II**	**III**	**IV**	**V**	**VI**	**VII**	**VIII**	**IX**	**X**	**XI**	**XII**
825	357	410	290	452	411	488	499	385	595	210	307	MAX	7372	2205	2661	1668	3041	2670	3380	3486	2442	4485	1133	1800
359	258	230	237	237	295	316	303	246	277	170	226	AVE	2362	1448	1274	1307	1321	1715	1887	1794	1377	1641	897	1247
208	199	183	198	182	250	245	206	194	180	140	142	MIN	1101	1066	971	1061	965	1389	1356	1108	1036	953	731	742
MIN	143	140	27.11.11	AVE	263	257	14.1.11	MAX	785	825		**2011**	MIN	749	731	27.11.11	AVE	1525		14.1.11	MAX	6842	7372	

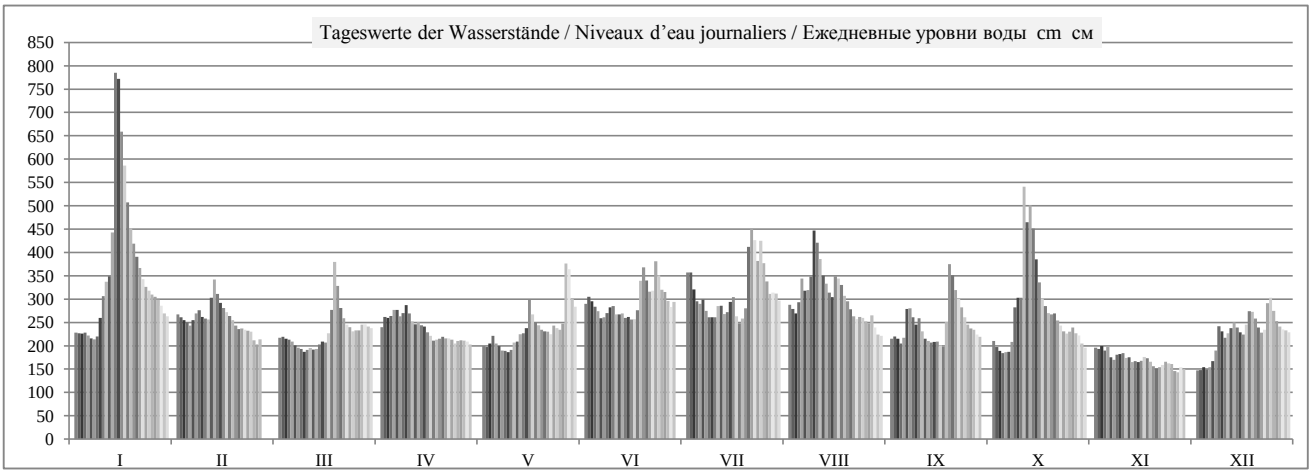

	HSW BCУ	I	II	III	IV	V	VI	VII	VIII	IX	X	XI	XII	2011
Tage mit Überschreitung des HSW / Jours où le HNN (HSW) a été dépassé / Дни, когда был превышен ВСУ (HSW)	708	2	0	0	0	0	0	0	0	0	0	0	0	**2**
Tage mit Unterschreitung des RNW / Jours où l'ENR n'a pas été atteint / Дни, когда не был достигнут НСРУ		0	0	0	0	0	0	0	0	0	0	-10	-5	**-15**
Tage mit Überschreitung des HSW / Jours où le HNN a été dépassé / Дни, когда был превышен ВСУ (HNN)		3	0	0	0	0	0	0	0	0	0	0	0	**3**

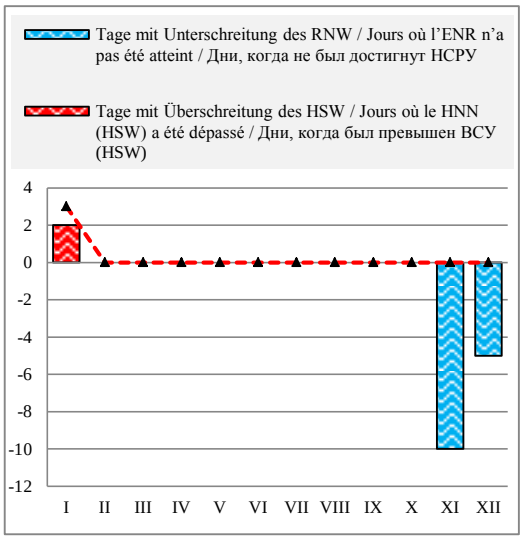

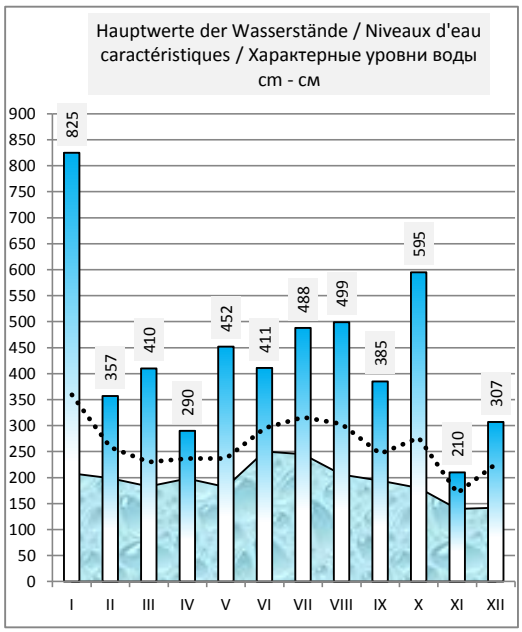

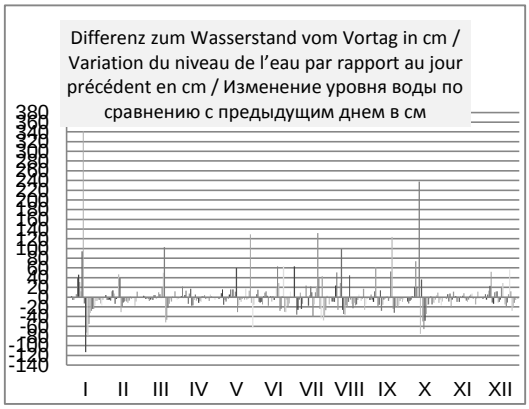



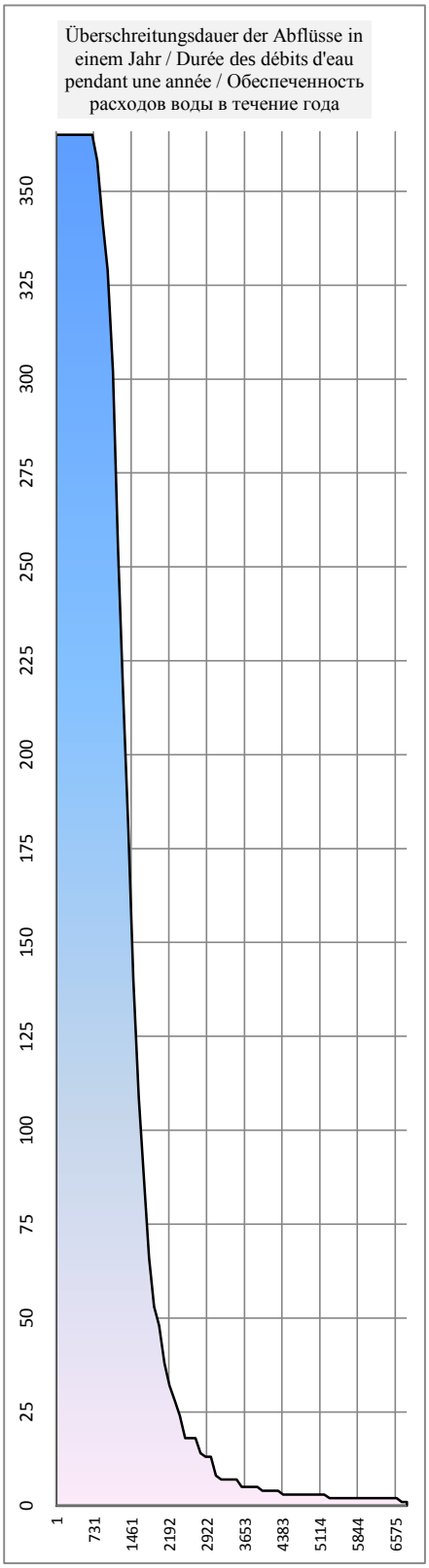

Österreich / Autriche/ Австрия

Hydrologische Messstelle Station hydrométrique Водомерный пост	**WIEN KORNEUBURG ВЕНА КОРНЁЙБУРГ**	Beginn der Messungen / Année de construction / Год основания	*1996*		
		Entfernung von Sulina / Distance de Sulina / Расстояние от Сулины km км	1 941,460		
		Absoluter Nullpunkt / Cote du «0» absolu / Абсолютная отметка «0» m м	A	159,87	
Fläche des Einzugsgebiets / Superficie du bassin hydrographique / Площадь водосборного бассейна km^2 $км^2$	101 537	Höhe d. RNW-HSW / Cote de l'ENR-HNN / Отметка НСРУ-ВСУ cm см	**191**	*1981-2010*	**549**

Hauptwerte der Wasserstände / Niveaux d'eau caractéristiques / Характерные уровни воды cm см				**Hauptwerte der Abflüsse / Débits d'eau caractéristiques / Характерные расходы воды m^3/s $м^3/с$**		
	664	**789**	Maximum / Наивысший (MAX)	6919	**10419**	
	08.07.1997	15.08.2002		22.10.1996	15.08.2002	
	103	**173**	Minimum / Наинизший (MIN)	667	**498**	
	12.03.1996	17.01.2006		04.11.1997	17.01.2006	
	324	**293**	Mittel / Moyenne / Средний (AVE)	**1952**	**1899**	
... - 1990	*1996 - 2000*	*2001 - 2010*	berücksichtigter Zeitraum / Période de calcul / Период наблюдений	*... - 1990*	*1996 - 2000*	*2001 - 2010*

I	II	III	IV	V	VI	VII	VIII	IX	X	XI	XII	Datum Date Дата	I	II	III	IV	V	VI	VII	VIII	IX	X	XI	XII
236	263	229	243	216	276	329	278	226	224	215	190	**1**	1296	1585	1227	1371	1095	1721	2227	1733	1191	1174	1085	831
234	258	227	255	215	288	330	271	228	216	215	191	**2**	1275	1531	1202	1498	1076	1834	2244	1662	1216	1094	1083	832
233	255	228	257	219	281	304	262	226	212	218	193	**3**	1268	1497	1213	1512	1125	1768	1984	1568	1196	1048	1112	854
236	251	226	259	228	274	283	277	220	210	215	191	**4**	1294	1451	1198	1533	1218	1694	1789	1716	1136	1028	1078	833
232	245	224	267	221	268	278	323	226	209	216	192	**5**	1258	1393	1171	1622	1142	1632	1737	2168	1191	1017	1090	846
228	253	219	270	217	256	285	300	264	210	206	199	**6**	1219	1470	1117	1655	1101	1506	1803	1948	1588	1034	994	916
227	264	216	259	212	257	268	302	270	221	202	208	**7**	1203	1589	1091	1537	1047	1514	1637	1967	1658	1146	946	1007
228	270	215	261	211	262	257	318	257	267	208	240	**8**	1217	1649	1084	1560	1036	1573	1521	2126	1517	1623	1012	1342
248	259	212	275	209	271	257	398	245	288	207	240	**9**	1422	1542	1045	1707	1019	1667	1521	2983	1395	1832	1001	1335
287	256	213	263	212	277	256	388	255	285	210	227	**10**	1820	1503	1056	1582	1049	1729	1509	2851	1498	1811	1031	1201
312	255	215	252	219	262	272	357	237	470	204	231	**11**	2064	1498	1082	1461	1121	1569	1674	2515	1307	3987	972	1249
323	282	213	247	221	260	275	327	227	426	203	239	**12**	2166	1772	1065	1417	1141	1549	1707	2212	1199	3322	957	1328
380	323	214	249	231	262	263	312	222	450	200	248	**13**	2855	2169	1070	1431	1249	1574	1577	2062	1153	3659	923	1418
625	297	219	246	233	256	262	298	220	419	200	243	**14**	6641	1917	1117	1402	1267	1504	1568	1933	1132	3231	926	1371
642	281	222	244	239	257	280	287	221	360	199	235	**15**	6981	1769	1150	1381	1333	1514	1754	1825	1140	2547	920	1288
587	274	222	236	279	254	288	322	222	320	200	232	**16**	5888	1695	1156	1294	1746	1488	1839	2162	1152	2140	927	1258
536	268	231	231	262	255	260	321	218	290	205	243	**17**	4973	1627	1248	1242	1569	1491	1548	2148	1114	1856	977	1373
469	261	258	224	249	264	248	311	216	278	205	263	**18**	3915	1555	1524	1176	1435	1590	1424	2054	1092	1738	977	1580
419	255	355	225	245	310	253	292	241	267	199	266	**19**	3221	1497	2493	1187	1396	2053	1476	1871	1352	1617	922	1608
386	246	314	226	240	343	268	282	343	263	196	255	**20**	2825	1397	2087	1198	1335	2367	1629	1776	2368	1580	891	1498
363	241	276	229	236	319	361	270	327	265	192	243	**21**	2576	1348	1719	1226	1301	2130	2599	1652	2211	1599	851	1367
344	241	259	227	236	298	411	259	303	255	195	234	**22**	2375	1345	1540	1202	1295	1933	3118	1541	1977	1491	880	1275
323	239	249	227	232	298	392	254	287	246	196	237	**23**	2172	1328	1433	1209	1255	1925	2890	1486	1821	1406	888	1310
309	239	245	225	244	347	351	257	273	240	200	273	**24**	2037	1333	1391	1189	1382	2413	2450	1521	1684	1336	923	1681
303	236	240	221	239	331	386	256	258	236	199	287	**25**	1980	1301	1336	1138	1334	2247	2823	1505	1529	1302	914	1829
295	225	239	223	239	302	352	251	247	238	198	268	**26**	1905	1188	1332	1165	1324	1969	2458	1455	1412	1314	907	1635
292	220	239	225	244	298	319	248	241	243	191	252	**27**	1873	1136	1326	1179	1383	1927	2126	1419	1351	1375	841	1463
287	226	247	224	336	283	295	257	237	236	188	244	**28**	1825	1194	1411	1169	2324	1783	1903	1519	1310	1302	806	1378
278		249	222	344	274	296	244	233	232	194	239	**29**	1736		1432	1153	2380	1692	1914	1377	1267	1261	864	1329
265		244	220	289	277	296	231	229	224	192	237	**30**	1603		1376	1134	1843	1720	1908	1251	1223	1170	846	1307
260		242		274		283	229		217		235	**31**	1544		1359		1698		1790	1229		1100		1288
I	**II**	**III**	**IV**	**V**	**VI**	**VII**	**VIII**	**IX**	**X**	**XI**	**XII**		**I**	**II**	**III**	**IV**	**V**	**VI**	**VII**	**VIII**	**IX**	**X**	**XI**	**XII**
659	333	378	280	405	372	436	441	352	531	223	292	MAX	7330	2269	2732	1759	3044	2668	3448	3516	2461	4885	1163	1873
335	257	239	241	242	282	299	290	247	275	202	235	AVE	2465	1510	1324	1351	1355	1769	1940	1846	1413	1714	951	1285
222	217	208	216	203	246	243	225	211	204	184	186	MIN	1153	1101	1009	1091	958	1402	1370	1184	1040	968	766	786
MIN	188	184	28.11.11	AVE	262	258	14.1.11	MAX	642	659		**2011**		MIN	806	766	28.11.11	AVE	1580		14.1.11	MAX	6981	7330

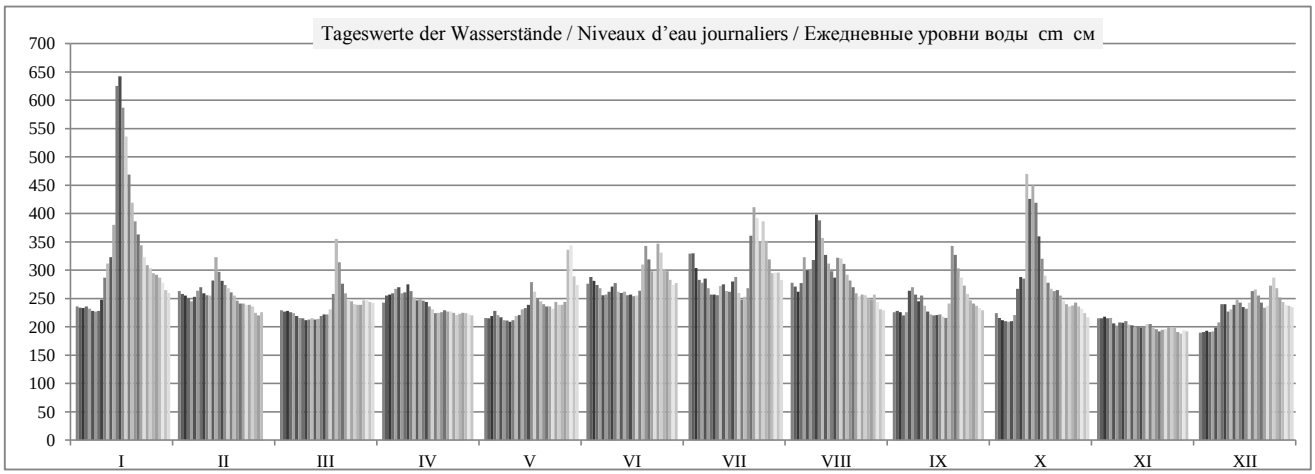

	HSW BCY	I	II	III	IV	V	VI	VII	VIII	IX	X	XI	XII	2011
Tage mit Überschreitung des HSW / Jours où le HNN (HSW) a été dépassé / Дни, когда был превышен ВСУ (HSW)	639	1	0	0	0	0	0	0	0	0	0	0	0	**1**
Tage mit Unterschreitung des RNW / Jours où l'ENR n'a pas été atteint / Дни, когда не был достигнут НСРУ		0	0	0	0	0	0	0	0	0	0	-1	-1	**-2**
Tage mit Überschreitung des HSW / Jours où le HNN a été dépassé / Дни, когда был превышен ВСУ (HNN)		3	0	0	0	0	0	0	0	0	0	0	0	**3**

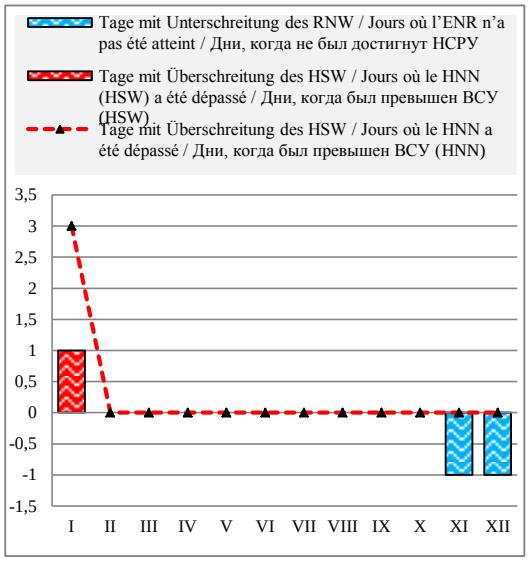

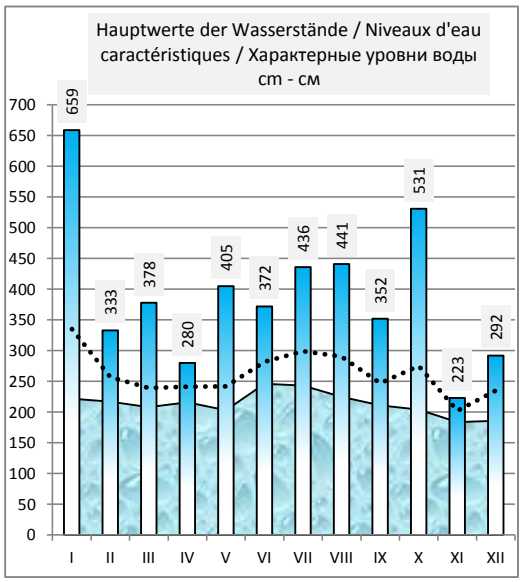

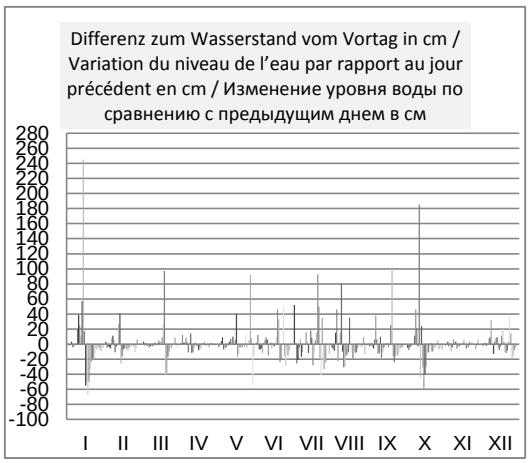

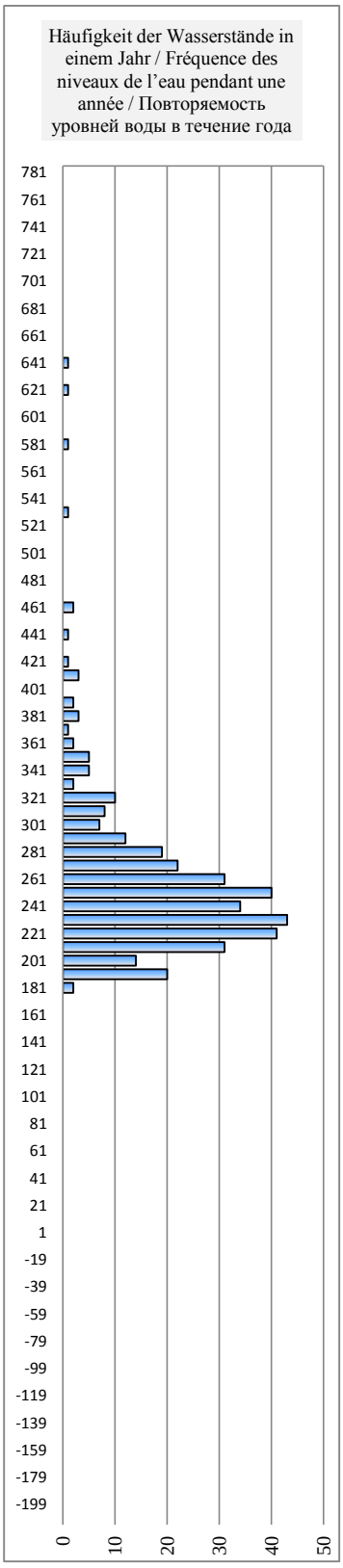

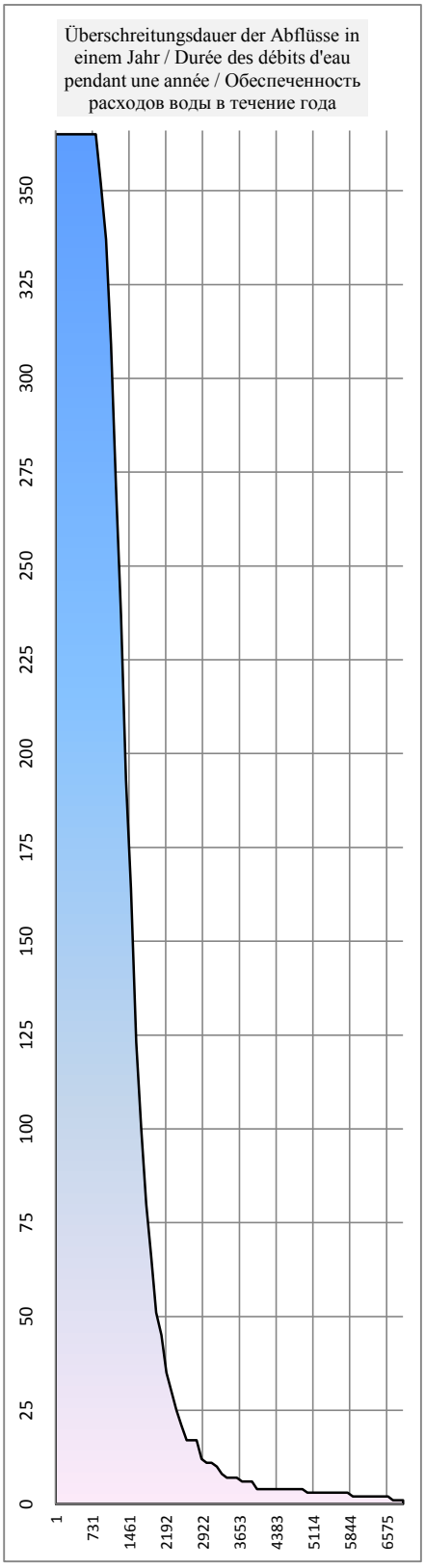

Slowakei / Slovaquie / Словакия

Hydrologische Messstelle Station hydrométrique Водомерный пост	**DEVÍN** **ДЕВИН**		Beginn der Messungen / Année de construction / Год основания	*1921*		
			Entfernung von Sulina / Distance de Sulina / Расстояние от Сулины km км	1 879,780		
			Absoluter Nullpunkt / Cote du «0» absolu / Абсолютная отметка «0» m м	B	132,84	
Fläche des Einzugsgebiets / Superficie du bassin hydrographique / Площадь водосборного бассейна km^2 $км^2$		131 244	Höhe d. RNW-HSW / Cote de l'ENR-HNN / Отметка НСРУ-ВСУ cm см	**130**	*1981-2010*	**600**

Hauptwerte der Wasserstände / Niveaux d'eau caractéristiques / Характерные уровни воды cm см				**Hauptwerte der Abflüsse / Débits d'eau caractéristiques / Характерные расходы воды m^3/s $м^3/с$**		
904	**629**	**948**	Maximum / Наивысший (MAX)	10400	9031	**10390**
15.07.1954	27.05.1999	15.08.2002		15.07.1954	06.08.1991	15.08.2002
66	**108**	**80**	Minimum / Наинизший (MIN)	582	1094	**800**
07.01.1954	09.02.1998	09.12.2003		28.12.1948	01.01.1991	09.12.2003
	283	**262**	Mittel / Moyenne / Средний (AVE)	1985		**2081**
... - 1990	*1991 - 2000*	*2001 - 2010*	berücksichtigter Zeitraum / Période de calcul / Период наблюдений	*1941 - 1990*	*1991 - 2000*	*2001 - 2010*

I	II	III	IV	V	VI	VII	VIII	IX	X	XI	XII	Datum Date Дата	I	II	III	IV	V	VI	VII	VIII	IX	X	XI	XII
199	232	169	197	149	235	286	249	157	154	140	90	**1**	1553	1785	1343	1537	1212	1811	2221	1915	1261	1246	1149	837
191	226	169	208	144	246	312	244	157	141	138	86	**2**	1497	1742	1346	1612	1179	1889	2448	1879	1261	1157	1135	818
190	219	165	217	145	244	295	231	156	128	141	93	**3**	1491	1695	1316	1675	1187	1879	2305	1775	1257	1075	1156	855
190	215	164	217	164	234	257	230	147	123	141	94	**4**	1487	1662	1309	1676	1314	1802	1985	1770	1199	1040	1161	865
183	209	160	225	168	227	251	297	147	123	138	92	**5**	1442	1625	1286	1737	1339	1749	1930	2317	1197	1042	1140	854
176	215	156	237	152	209	258	275	194	123	126	107	**6**	1394	1661	1259	1821	1233	1622	1990	2134	1516	1044	1060	940
173	229	147	225	144	203	238	275	224	139	113	121	**7**	1370	1762	1196	1734	1175	1581	1833	2132	1725	1147	980	1029
172	246	147	217	136	214	212	276	210	198	122	168	**8**	1369	1891	1194	1676	1128	1660	1642	2142	1626	1547	1034	1339
204	235	139	236	134	224	206	362	189	243	121	187	**9**	1586	1805	1143	1814	1114	1727	1600	2897	1483	1867	1026	1466
244	226	140	226	131	239	200	401	197	243	129	163	**10**	1884	1742	1149	1745	1091	1840	1556	3249	1540	1871	1077	1302
289	222	144	207	143	223	216	352	184	399	121	165	**11**	2249	1710	1179	1609	1168	1718	1669	2803	1452	3275	1031	1320
306	238	141	199	148	213	227	314	161	449	116	176	**12**	2396	1837	1160	1552	1207	1647	1752	2467	1292	3713	995	1391
333	308	141	200	161	216	213	288	149	439	110	192	**13**	2633	2409	1156	1559	1291	1674	1653	2244	1211	3608	959	1507
597	282	147	201	167	206	204	275	144	449	110	190	**14**	5339	2187	1197	1566	1332	1604	1586	2129	1180	3707	958	1491
713	259	155	193	171	204	226	254	146	362	107	175	**15**	6797	1995	1250	1511	1358	1586	1740	1956	1194	2888	943	1384
720	245	159	185	225	202	242	287	145	309	109	168	**16**	6885	1885	1275	1453	1738	1570	1859	2231	1182	2425	951	1339
632	233	170	177	220	198	216	310	141	261	115	175	**17**	5729	1796	1351	1400	1700	1543	1670	2428	1156	2015	991	1389
540	225	216	166	198	207	189	302	135	241	120	206	**18**	4648	1734	1669	1323	1544	1607	1482	2355	1118	1855	1023	1602
471	217	326	162	187	246	188	269	149	226	110	220	**19**	3918	1680	2580	1299	1467	1902	1479	2085	1211	1739	959	1700
431	205	322	163	179	320	205	250	294	214	105	207	**20**	3533	1591	2535	1303	1417	2519	1595	1926	2296	1654	926	1609
397	193	274	166	170	296	281	233	308	220	95	189	**21**	3201	1510	2125	1326	1354	2305	2203	1795	2411	1698	867	1484
370	191	245	164	168	264	408	219	276	206	101	173	**22**	2963	1498	1886	1308	1336	2037	3305	1692	2136	1598	901	1375
342	188	230	162	160	254	399	203	256	192	101	169	**23**	2713	1478	1767	1294	1286	1958	3227	1579	1970	1506	904	1347
318	181	223	160	176	302	356	207	233	184	107	212	**24**	2494	1428	1723	1286	1395	2366	2834	1611	1793	1448	938	1644
305	187	209	153	179	319	381	201	212	172	109	246	**25**	2382	1471	1625	1239	1413	2510	3059	1569	1646	1366	954	1893
289	167	202	154	169	272	359	199	191	173	109	230	**26**	2250	1328	1574	1245	1345	2107	2864	1552	1499	1374	950	1769
283	156	200	164	173	259	307	190	182	181	97	203	**27**	2200	1253	1561	1311	1371	1997	2401	1489	1436	1431	879	1578
274	161	205	167	256	243	275	200	170	178	86	188	**28**	2126	1290	1592	1334	1996	1869	2136	1559	1355	1407	816	1475
261		213	161	340	228	271	195	168	169	96	180	**29**	2018		1649	1293	2697	1759	2096	1525	1335	1348	874	1418
243		203	155	272	219	274	168	156	158	98	176	**30**	1865		1580	1251	2106	1694	2124	1339	1259	1267	883	1395
226		198		237		256	162		143		174	**31**	1740		1548		1822		1970	1296		1171		1382
I	**II**	**III**	**IV**	**V**	**VI**	**VII**	**VIII**	**IX**	**X**	**XI**	**XII**		**I**	**II**	**III**	**IV**	**V**	**VI**	**VII**	**VIII**	**IX**	**X**	**XI**	**XII**
744	316	374	240	375	346	418	431	325	517	147	249	MAX	7214	2480	2997	1843	3006	2747	3406	3532	2561	4397	1197	1917
331	218	190	189	180	239	265	255	186	224	114	168	AVE	2747	1695	1501	1483	1430	1851	2071	1995	1473	1791	987	1348
169	152	134	148	123	195	181	156	132	119	84	84	MIN	1345	1230	1112	1204	1041	1525	1428	1257	1099	1016	806	806
MIN	86	84	28.11.11	AVE	214	203	16.1.11	MAX	720	744		**2011**		MIN	815,5	805,8	28.11.11	AVE	1700	1615	16.1.11	MAX	6885	7214

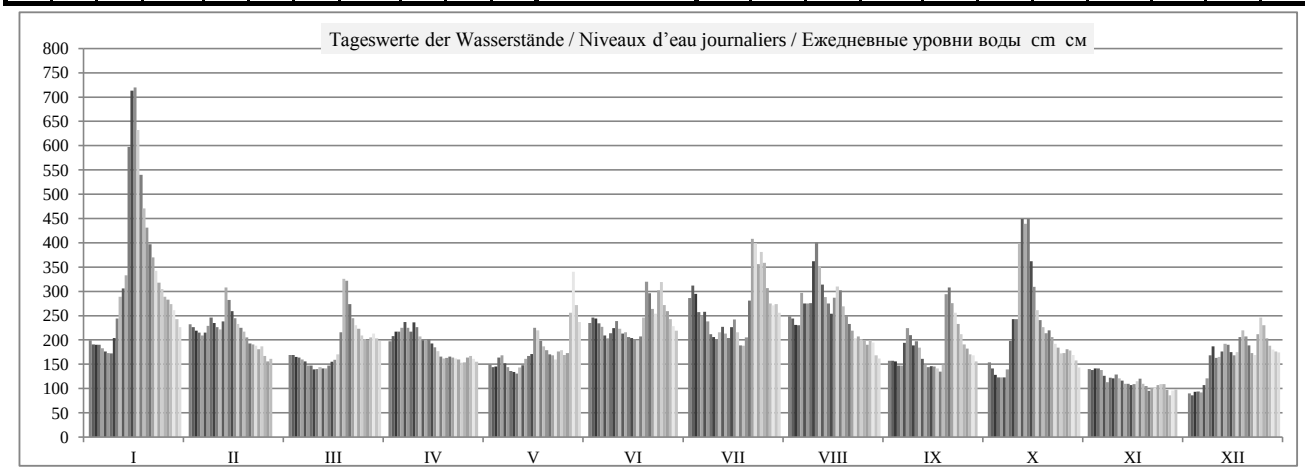

	HSW ВСУ	I	II	III	IV	V	VI	VII	VIII	IX	X	XI	XII	2011
Tage mit Überschreitung des HSW / Jours où le HNN (HSW) a été dépassé / Дни, когда был превышен ВСУ (HSW)	750	0	0	0	0	0	0	0	0	0	0	0	0	**0**
Tage mit Unterschreitung des RNW / Jours où l'ENR n'a pas été atteint / Дни, когда не был достигнут НСРУ		0	0	0	0	0	0	0	0	0	-4	-25	-7	**-36**
Tage mit Überschreitung des HSW / Jours où le HNN a été dépassé / Дни, когда был превышен ВСУ (HNN)		3	0	0	0	0	0	0	0	0	0	0	0	**3**

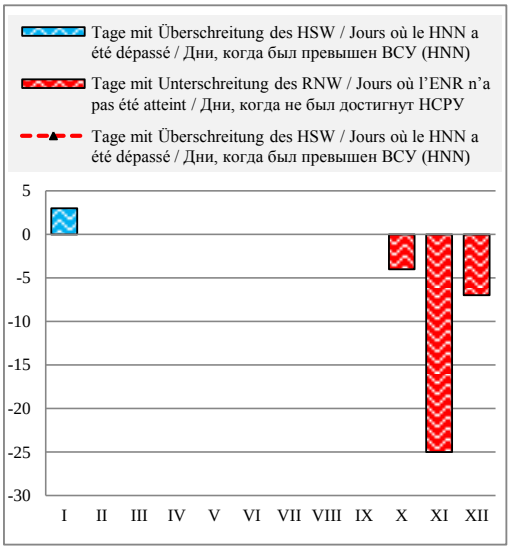

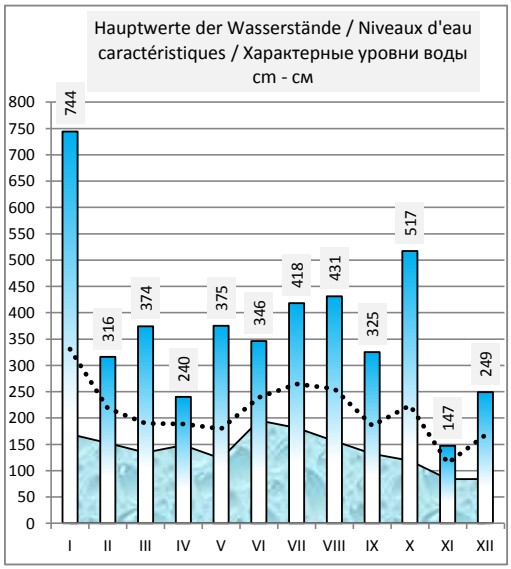

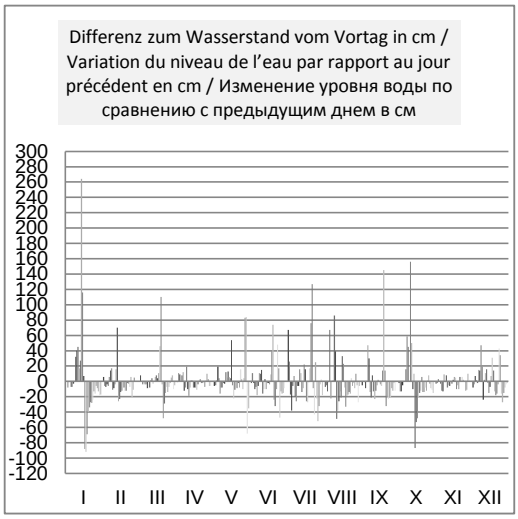

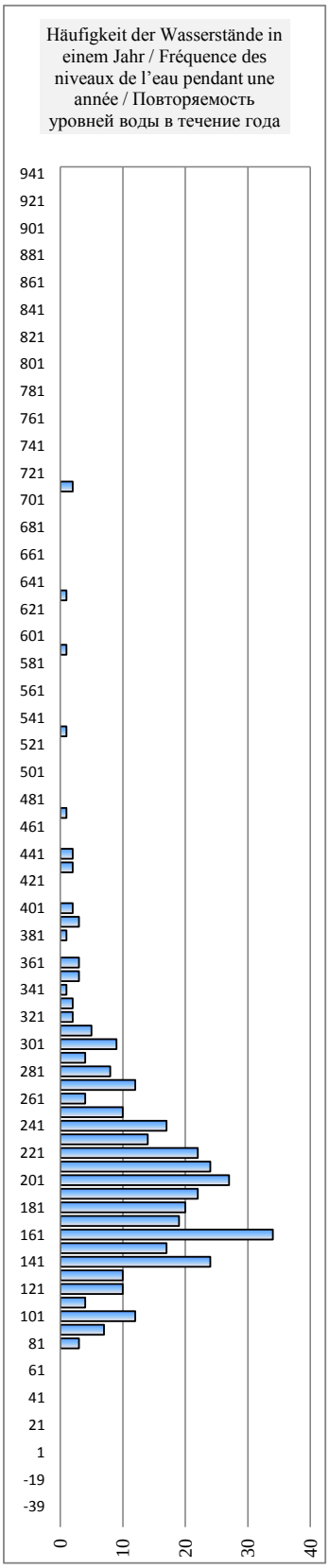

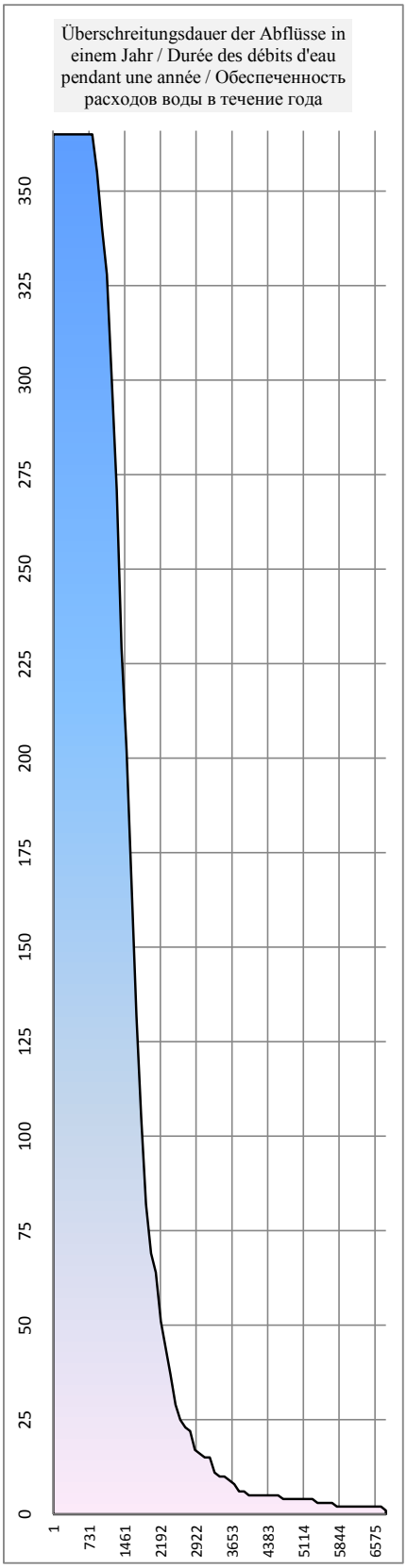

Slowakei / Slovaquie / Словакия

Hydrologische Messstelle Station hydrométrique Водомерный пост	**BRATISLAVA** **БРАТИСЛАВА**	Beginn der Messungen / Année de construction / Год основания	*1876*		
		Entfernung von Sulina / Distance de Sulina / Расстояние от Сулины km км	1 868,750		
		Absoluter Nullpunkt / Cote du «0» absolu / Абсолютная отметка «0» m м	B	128,40	
Fläche des Einzugsgebiets / Superficie du bassin hydrographique / Площадь водосборного бассейна km^2 $км^2$	131 331	Höhe d. RNW-HSW / Cote de l'ENR-HNN / Отметка НСРУ-ВСУ cm см		*1981-2010*	

Hauptwerte der Wasserstände / Niveaux d'eau caractéristiques / Характерные уровни воды cm см				**Hauptwerte der Abflüsse / Débits d'eau caractéristiques / Характерные расходы воды m^3/s $м^3/с$**		
984	**839**	**994**	Maximum / Наивысший (MAX)	**10400**	**9032**	**10310**
15.07.1954	01.08.1991	16.08.2002		15.07.1954	01.08.1991	16.08.2002
39	**13**	**209**	Minimum / Наинизший (MIN)	**580**	**755**	**800**
15.01.1985	18.12.1991	26.09.2005		28.12.1948	18.12.1991	09.12.2003
334	**307**	**352**	Mittel / Moyenne / Средний (AVE)	**2052**	**2055**	**2080**
1921 - 1990	*1991 - 2000*	*2001 - 2010*	berücksichtigter Zeitraum / Période de calcul / Период наблюдений	*1941 - 1990*	*1991 - 2000*	*2001 - 2010*

I	II	III	IV	V	VI	VII	VIII	IX	X	XI	XII	Datum **Date** Дата	I	II	III	IV	V	VI	VII	VIII	IX	X	XI	XII
307	326	293	305	279	324	370	343	281	280	268	275	**1**												
299	326	299	304	277	333	392	334	280	271	276	276	**2**												
296	315	297	316	273	336	378	322	290	261	283	272	**3**												
295	310	294	315	288	329	344	322	293	264	289	277	**4**												
292	313	287	321	299	323	340	371	282	272	285	268	**5**												
287	321	281	329	291	310	351	350	304	272	275	265	**6**												
290	325	270	326	284	307	340	351	322	282	259	269	**7**												
292	334	272	313	273	322	320	356	313	310	266	292	**8**												
311	320	270	318	267	328	313	420	302	331	276	299	**9**												
333	312	268	314	263	339	309	455	307	330	285	275	**10**												
364	314	270	310	276	322	319	411	306	446	278	279	**11**												
374	327	272	306	292	309	329	384	283	501	265	294	**12**												
390	372	274	303	300	314	314	363	274	488	257	306	**13**												
619	352	275	303	306	311	309	357	280	504	259	300	**14**												
739	337	286	298	306	308	327	338	290	427	262	298	**15**												
755	330	295	295	331	307	336	356	290	381	266	298	**16**												
670	328	292	292	326	310	325	380	289	340	273	298	**17**												
581	323	312	290	307	316	307	375	284	324	279	320	**18**												
514	317	384	278	299	336	310	348	273	317	275	323	**19**												
478	308	388	275	303	387	315	334	364	318	268	309	**20**												
448	300	347	283	300	368	367	334	387	323	255	298	**21**												
424	298	331	287	296	344	464	328	363	307	254	292	**22**												
401	303	328	288	289	343	454	321	353	298	259	297	**23**												
384	299	331	293	298	380	414	317	335	301	269	322	**24**												
375	307	322	291	312	391	433	304	330	302	281	338	**25**												
364	294	303	287	306	359	419	307	309	302	278	323	**26**												
355	282	301	292	300	352	374	297	296	304	268	302	**27**												
348	287	303	294	343	339	353	305	287	302	249	292	**28**												
345		312	290	414	330	349	314	288	291	254	289	**29**												
332		307	282	361	330	356	292	283	283	268	294	**30**												
315		307		328		351	285		270		291	**31**												
I	**II**	**III**	**IV**	**V**	**VI**	**VII**	**VIII**	**IX**	**X**	**XI**	**XII**		**I**	**II**	**III**	**IV**	**V**	**VI**	**VII**	**VIII**	**IX**	**X**	**XI**	**XII**
776	379	427	331	441	412	474	478	400	558	292	341	MAX												
406	317	302	300	303	334	354	344	305	329	269	295	AVE												
284	278	265	272	259	303	304	279	266	256	247	262	MIN												
MIN	249	247	28.11.11	AVE	322	316	16.1.11	MAX	755	776		**2011**	MIN				AVE				MAX		

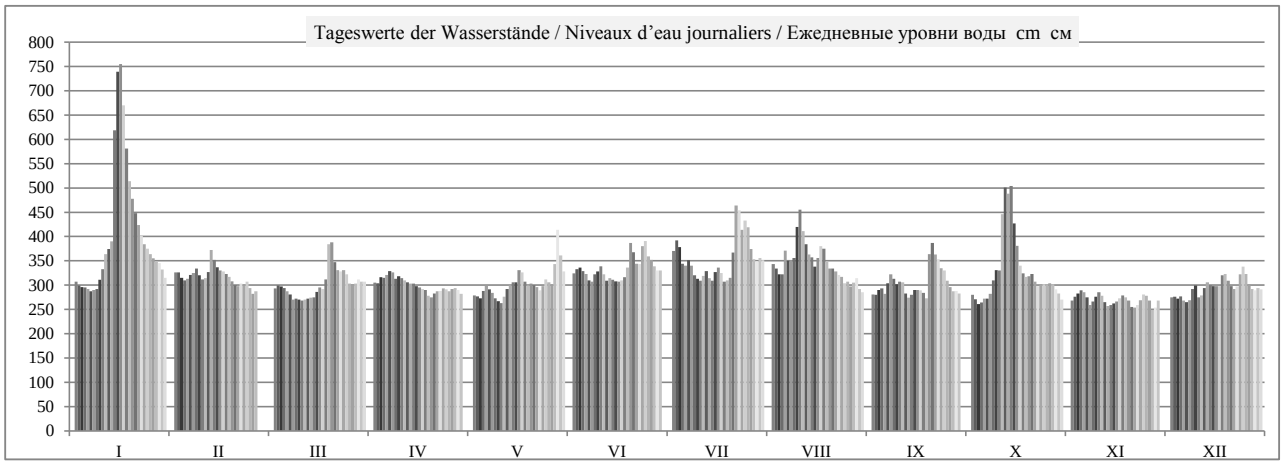

	HSW ВСУ	I	II	III	IV	V	VI	VII	VIII	IX	X	XI	XII	2011
Tage mit Überschreitung des HSW / Jours où le HNN (HSW) a été dépassé / Дни, когда был превышен ВСУ (HSW)	770	0	0	0	0	0	0	0	0	0	0	0	0	**0**
Tage mit Unterschreitung des RNW / Jours où l'ENR n'a pas été atteint / Дни, когда не был достигнут НСРУ		0	0	0	0	0	0	0	0	0	0	0	0	**0**
Tage mit Überschreitung des HSW / Jours où le HNN a été dépassé / Дни, когда был превышен ВСУ (HNN)		0	0	0	0	0	0	0	0	0	0	0	0	**0**

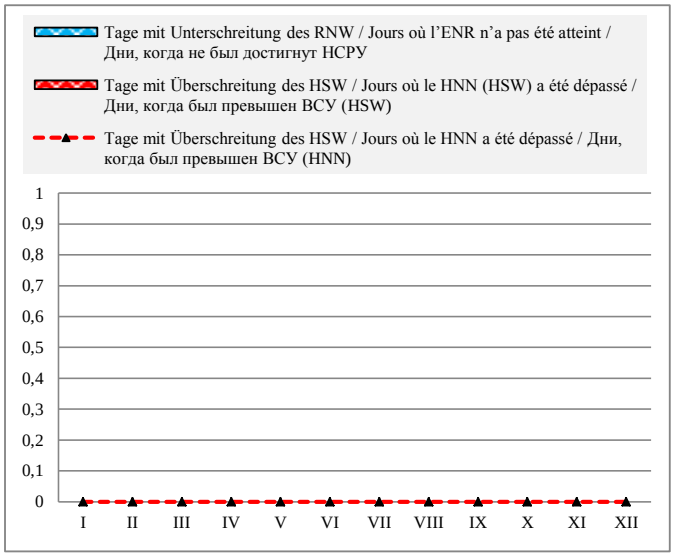

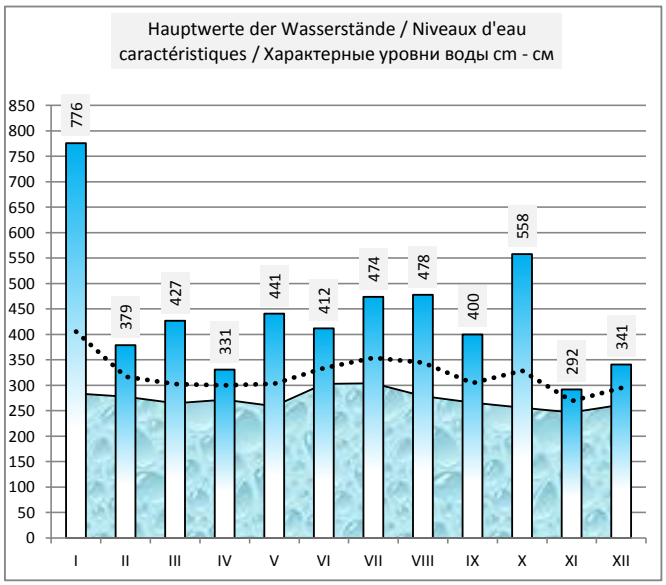

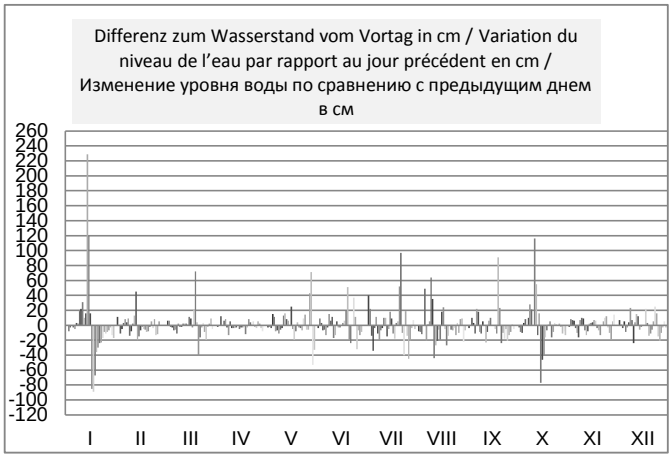

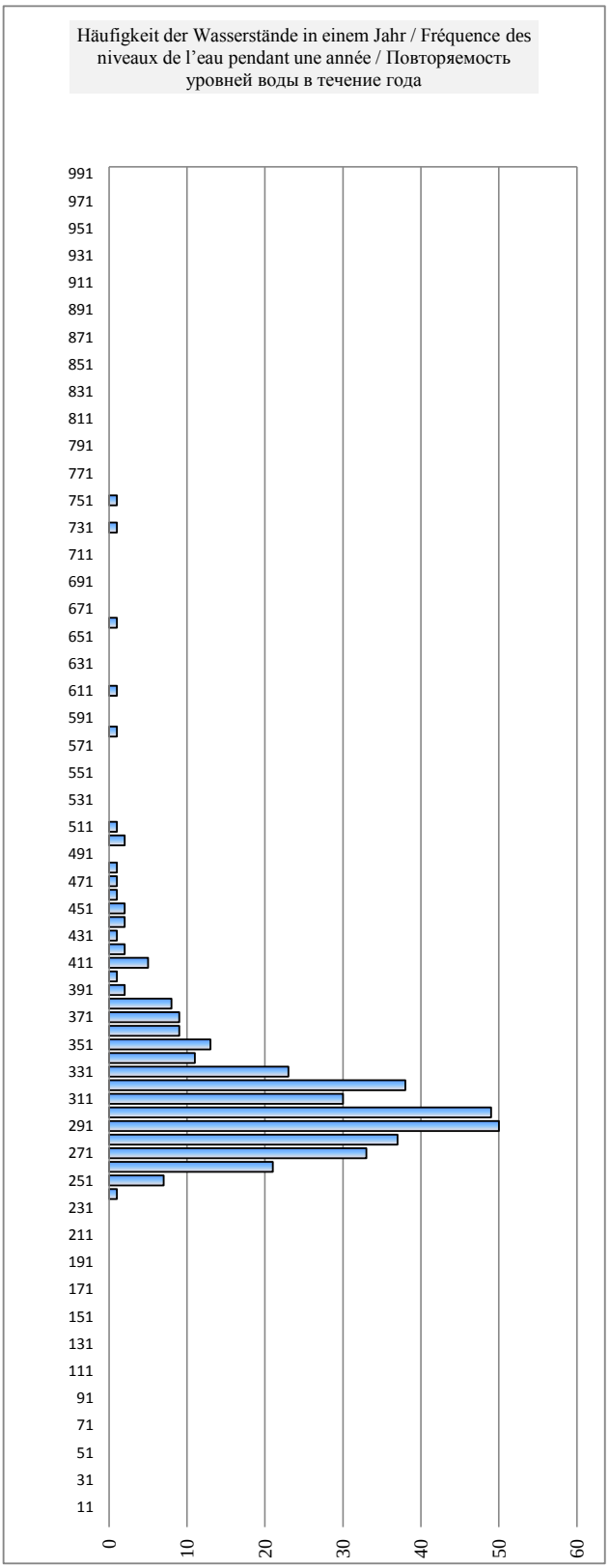

Slowakei / Slovaquie / Словакия

Hydrologische Messstelle Station hydrométrique Водомерный пост	**MEDVEĎOV** **МЕДВЕДЁВ**		Beginn der Messungen / Année de construction / Год основания		*1925*	
			Entfernung von Sulina / Distance de Sulina / Расстояние от Сулины km км		1 806,400	
			Absoluter Nullpunkt / Cote du «0» absolu / Абсолютная отметка «0» m м		B	107,38
Fläche des Einzugsgebiets / Superficie du bassin hydrographique / Площадь водосборного бассейна km^2 $км^2$		132 168	Höhe d. RNW-HSW / Cote de l'ENR-HNN / Отметка НСРУ-ВСУ cm см	**116**	*1981-2010*	**644**

Hauptwerte der Wasserstände / Niveaux d'eau caractéristiques / Характерные уровни воды cm см				**Hauptwerte der Abflüsse / Débits d'eau caractéristiques / Характерные расходы воды m^3/s $м^3/с$**		
781		**853**	Maximum / Наивысший (MAX)		**8456**	**9240**
16.07.1954		17.08.2002			06.08.1991	17.08.2002
	7	**42**	Minimum / Наинизший (MIN)		**744**	**709,5**
	18.12.1991	07.11.2001			18.12.1991	07.02.2006
		269	Mittel / Moyenne / Средний (AVE)			**2016**
1927 - 1990	*1991 - 2000*	*2001 - 2010*	berücksichtigter Zeitraum / Période de calcul / Период наблюдений	*1978 - 1990*	*1991 - 2000*	*2001 - 2010*

I	II	III	IV	V	VI	VII	VIII	IX	X	XI	XII	Datum Date Дата	I	II	III	IV	V	VI	VII	VIII	IX	X	XI	XII
208	225	156	200	135	230	294	273	146	150	122	46	**1**	1515	1607	1246	1485	1161	1701	2018	1886	1182	1210	1064	758
209	247	160	203	129	236	323	266	131	141	112	58	**2**	1517	1733	1267	1499	1135	1736	2187	1840	1126	1167	1018	801
199	241	161	217	132	242	338	252	121	116	120	58	**3**	1467	1706	1271	1573	1147	1770	2298	1758	1081	1045	1056	799
197	222	161	222	134	239	290	232	129	102	127	52	**4**	1457	1604	1272	1599	1158	1753	1995	1640	1121	976	1088	776
194	202	160	232	147	224	259	301	137	98	132	66	**5**	1443	1489	1268	1652	1218	1667	1797	2050	1154	963	1101	841
178	221	158	239	148	213	266	313	162	104	128	76	**6**	1348	1595	1258	1690	1221	1599	1841	2141	1262	993	1083	883
166	240	144	234	135	192	259	277	227	105	109	82	**7**	1287	1700	1189	1661	1163	1493	1798	1908	1627	998	997	911
173	264	132	241	130	195	233	293	210	184	85	134	**8**	1324	1842	1134	1709	1137	1508	1655	2011	1534	1385	889	1139
195	257	127	246	123	217	213	366	185	250	93	187	**9**	1450	1802	1110	1731	1107	1627	1552	2457	1400	1744	941	1400
245	240	126	230	110	229	212	451	179	259	100	166	**10**	1719	1703	1105	1644	1046	1694	1543	3148	1358	1798	990	1277
307	222	130	203	103	238	209	383	187	370	111	136	**11**	2105	1604	1124	1500	1012	1741	1530	2618	1408	2499	1035	1133
336	241	123	206	116	212	239	341	183	502	106	146	**12**	2302	1710	1090	1512	1075	1602	1693	2324	1389	3609	1003	1179
351	324	125	207	138	201	235	317	138	449	90	186	**13**	2418	2205	1103	1526	1175	1545	1672	2165	1152	3060	932	1396
532	316	128	206	150	199	199	292	121	508	74	186	**14**	4124	2157	1114	1524	1234	1529	1478	2005	1062	3631	869	1393
655	280	130	191	156	196	222	282	120	411	77	161	**15**	5531	1940	1123	1440	1263	1514	1601	1939	1068	2826	877	1257
702	260	145	187	213	186	248	297	134	360	76	162	**16**	6172	1819	1195	1421	1588	1463	1743	2038	1135	2442	883	1259
711	244	169	166	233	178	232	317	124	305	82	158	**17**	6108	1723	1312	1308	1698	1428	1655	2168	1087	2088	909	1247
651	239	226	166	209	196	193	333	128	268	86	195	**18**	5178	1697	1637	1308	1559	1516	1450	2260	1097	1852	929	1437
568	230	303	165	180	235	188	298	145	231	90	232	**19**	4167	1649	2090	1306	1403	1740	1414	2041	1180	1638	943	1633
496	217	366	159	162	334	199	260	213	213	87	217	**20**	3472	1574	2488	1276	1299	2345	1482	1808	1537	1541	932	1554
462	205	311	145	165	311	260	234	318	235	73	191	**21**	3216	1512	2124	1211	1321	2188	1806	1654	2165	1662	864	1420
425	195	248	149	164	279	438	225	308	227	65	160	**22**	2936	1461	1742	1228	1314	1951	3034	1607	2101	1615	829	1249
387	183	237	151	155	256	440	205	272	196	61	154	**23**	2653	1388	1678	1236	1267	1780	3059	1502	1878	1433	814	1224
356	184	227	143	155	310	411	224	256	177	58	192	**24**	2429	1397	1625	1199	1272	2101	2840	1603	1795	1327	802	1420
335	181	230	147	154	361	392	202	218	169	71	258	**25**	2281	1382	1641	1220	1289	2458	2661	1488	1566	1287	855	1795
327	184	221	144	169	295	412	189	221	173	79	251	**26**	2223	1394	1594	1206	1357	2022	2827	1420	1585	1308	888	1741
321	151	206	154	168	271	338	192	194	180	83	214	**27**	2193	1209	1513	1253	1355	1882	2309	1436	1445	1342	904	1535
296	153	205	157	223	274	301	180	172	184	65	189	**28**	2027	1229	1509	1264	1665	1910	2060	1375	1313	1362	829	1410
279		213	161	348	237	283	185	163	176	47	169	**29**	1919		1548	1283	2427	1677	1946	1398	1268	1320	762	1303
273		210	152	297	223	280	168	152	161	42	162	**30**	1885		1536	1243	2093	1595	1929	1312	1215	1250	744	1271
250		195		261		269	150		148		178	**31**	1743		1458		1869		1861	1220		1188		1356
I	**II**	**III**	**IV**	**V**	**VI**	**VII**	**VIII**	**IX**	**X**	**XI**	**XII**		**I**	**II**	**III**	**IV**	**V**	**VI**	**VII**	**VIII**	**IX**	**X**	**XI**	**XII**
727	342	379	253	379	386	456	478	336	563	148	273	MAX	6414	2306	2584	1778	2622	2610	3185	3369	2272	4081	1180	1874
354	227	188	187	169	240	280	268	180	231	88	156	AVE	2633	1637	1431	1424	1356	1751	1959	1878	1376	1695	928	1252
160	139	119	138	94	172	171	141	91	82	35	42	MIN	1249	1149	1072	1176	995	1398	1330	1168	950	903	721	743
MIN	42	35	30.11.11	AVE	214	201	16.1.11	MAX	711	727		**2011**	MIN	743,6	720,5	30.11.11	AVE	1612	1519	16.1.11	MAX	6172	6414	

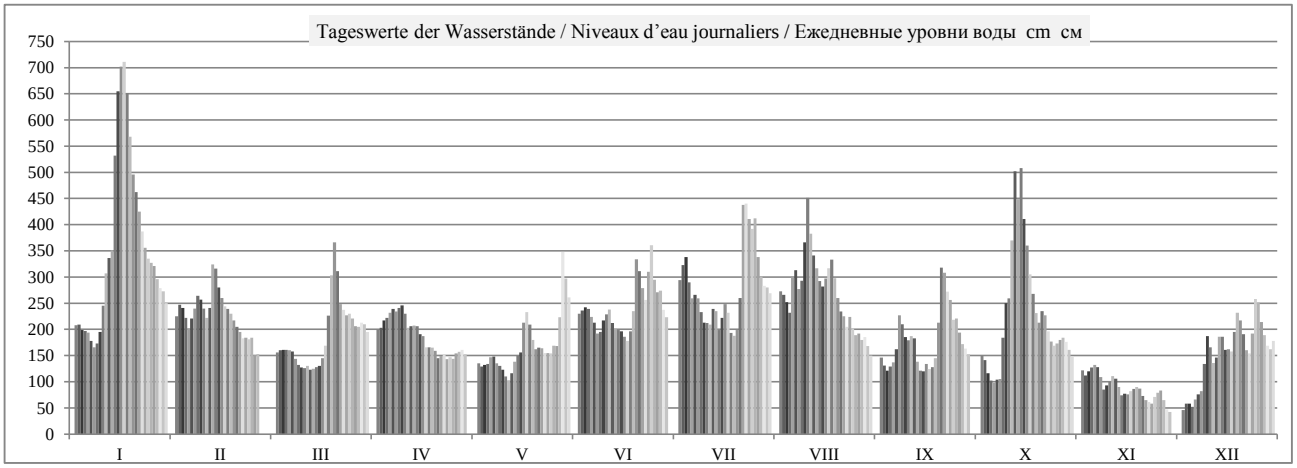

	HSW ВСУ	I	II	III	IV	V	VI	VII	VIII	IX	X	XI	XII	2011
Tage mit Überschreitung des HSW / Jours où le HNN (HSW) a été dépassé / Дни, когда был превышен ВСУ (HSW)		0	0	0	0	0	0	0	0	0	0	0	0	**0**
Tage mit Unterschreitung des RNW / Jours où l'ENR n'a pas été atteint / Дни, когда не был достигнут НСРУ		0	0	0	0	-2	0	0	0	0	-4	-25	-7	**-38**
Tage mit Überschreitung des HSW / Jours où le HNN a été dépassé / Дни, когда был превышен ВСУ (HNN)		4	0	0	0	0	0	0	0	0	0	0	0	**4**

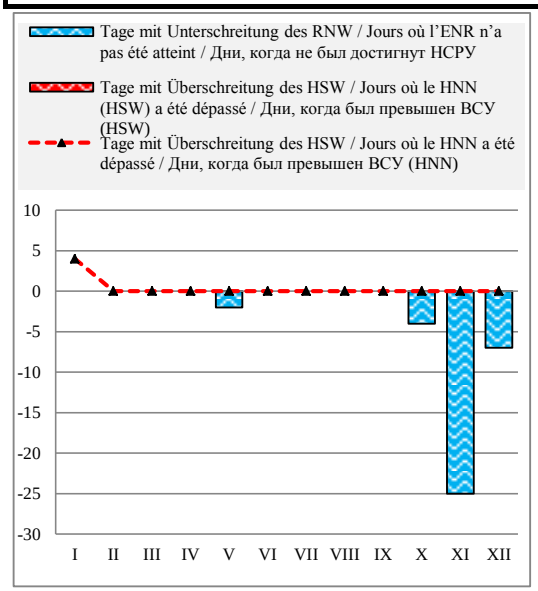

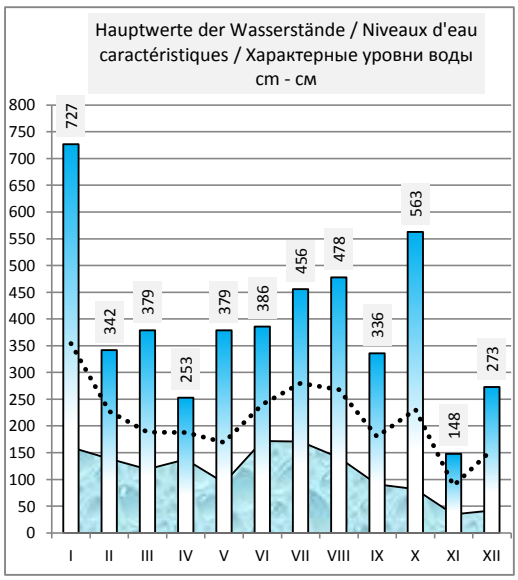

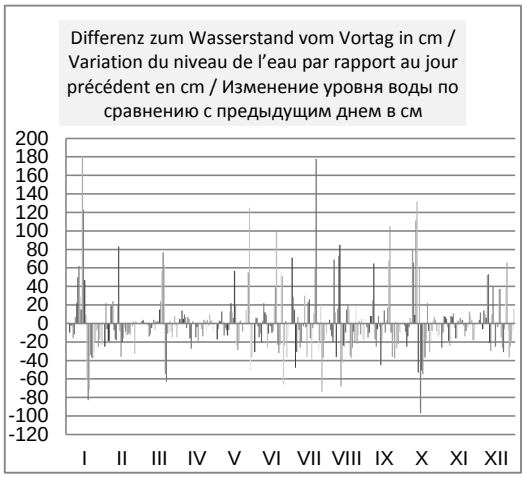

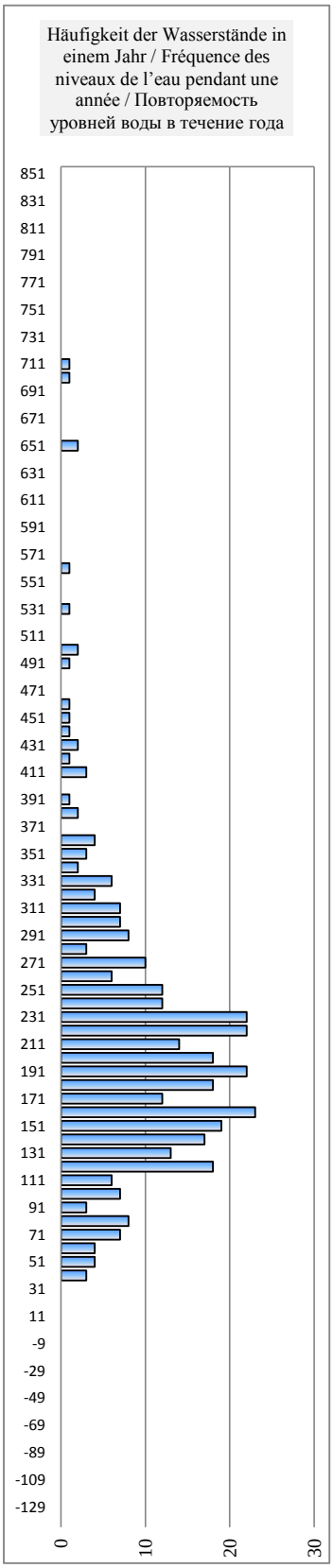

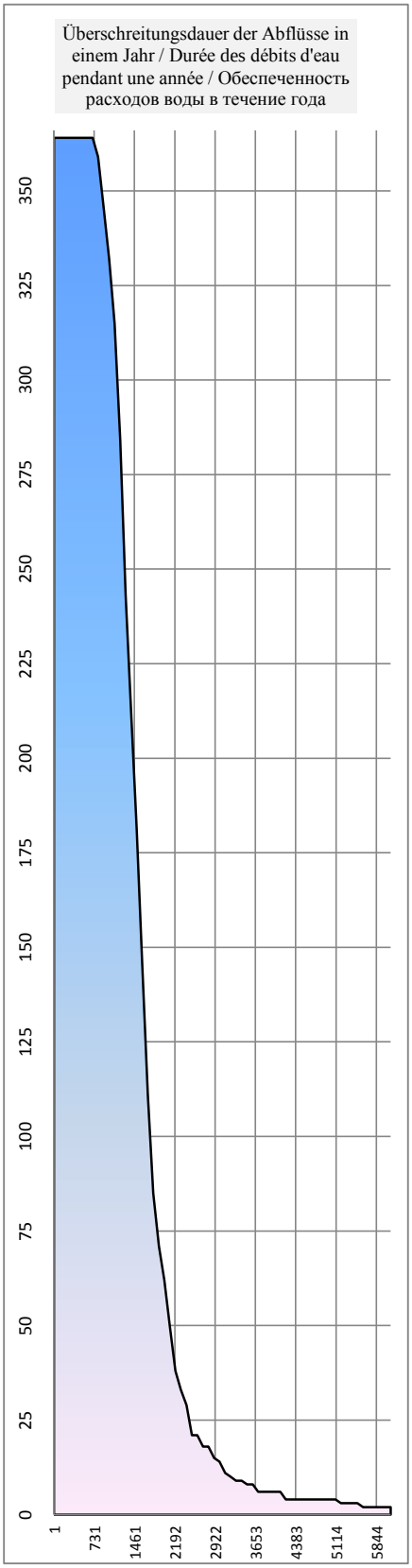

Ungarn / Hongrie / Венгрия

Hydrologische Messstelle Station hydrométrique Водомерный пост	**NAGYBAICS** **НАДЬБАЙЧ**	Beginn der Messungen / Année de construction / Год основания	*1952*		
		Entfernung von Sulina / Distance de Sulina / Расстояние от Сулины km км	1 801,000		
		Absoluter Nullpunkt / Cote du «0» absolu / Абсолютная отметка «0» m м	B	107,40	
Fläche des Einzugsgebiets / Superficie du bassin hydrographique / Площадь водосборного бассейна km^2 $км^2$		Höhe d. RNW-HSW / Cote de l'ENR-HNN / Отметка НСРУ-ВСУ cm см	**60**	*1981-2010*	**557**

Hauptwerte der Wasserstände / Niveaux d'eau caractéristiques / Характерные уровни воды cm см				**Hauptwerte der Abflüsse / Débits d'eau caractéristiques / Характерные расходы воды m^3/s $м^3/с$**		
		876	Maximum / Наивысший (MAX)			
		17.08.2002				
-53		**-5**	Minimum / Наинизший (MIN)			
		10.09.2003				
		210	Mittel / Moyenne / Средний (AVE)			
... - 1990	*1991 - 2000*	*2001 - 2010*	berücksichtigter Zeitraum / Période de calcul / Период наблюдений	*... - 1990*	*1991 - 2000*	*2001 - 2010*

I	II	III	IV	V	VI	VII	VIII	IX	X	XI	XII	Datum **Date** Дата	I	II	III	IV	V	VI	VII	VIII	IX	X	XI	XII
156	165	105	140	91	180	210	207	92	97	64	-2	**1**												
163	188	110	156	85	179	241	206	81	89	53	6	**2**												
146	184	107	164	88	191	271	197	70	75	63	8	**3**												
145	168	105	170	89	182	242	173	75	60	66	5	**4**												
141	148	106	165	101	177	200	205	85	45	75	7	**5**												
129	157	104	186	102	172	200	260	90	53	65	19	**6**												
113	181	100	178	89	143	206	215	166	53	55	35	**7**												
122	196	86	178	85	144	177	214	161	105	33	57	**8**												
129	201	76	189	83	165	157	259	136	174	38	128	**9**												
177	185	76	187	73	169	155	382	121	191	40	116	**10**												
234	171	76	150	60	185	145	318	131	208	63	86	**11**												
260	173	72	156	67	166	169	276	134	448	58	85	**12**												
271	249	73	152	88	150	182	257	90	349	44	113	**13**												
389	270	78	156	101	154	146	224	60	441	28	137	**14**												
563	223	77	144	107	143	154	216	69	341	28	108	**15**												
611	203	86	134	148	143	190	217	77	297	29	109	**16**												
648	185	113	121	186	133	183	249	78	243	27	106	**17**												
595	186	146	110	162	146	147	262	74	207	37	129	**18**												
505	174	190	119	133	169	120	227	84	170	45	172	**19**												
426	164	304	116	115	269	147	211	134	148	39	163	**20**												
390	150	256	93	119	247	154	177	240	167	27	144	**21**												
352	142	190	100	119	232	354	177	249	169	21	110	**22**												
325	126	187	101	110	199	360	166	211	143	17	100	**23**												
290	135	168	94	108	222	352	158	205	126	10	114	**24**												
269	130	160	99	106	306	297	154	161	108	13	190	**25**												
262	129	176	97	119	228	346	132	170	112	37	194	**26**												
255	107	150	103	121	209	280	139	141	120	34	162	**27**												
240	101	148	109	147	218	231	128	124	130	24	135	**28**												
217		161	111	282	182	220	132	114	123	7	115	**29**												
215		151	104	246	161	219	108	100	102	-6	107	**30**												
196		140		218		205	107		90		124	**31**												
I	**II**	**III**	**IV**	**V**	**VI**	**VII**	**VIII**	**IX**	**X**	**XI**	**XII**		**I**	**II**	**III**	**IV**	**V**	**VI**	**VII**	**VIII**	**IX**	**X**	**XI**	**XII**
648	270	304	189	282	306	360	382	249	448	75	194	MAX												
288	171	132	136	121	185	215	205	124	167	38	99	AVE												
113	101	72	93	60	133	120	107	60	45	-6	-2	MIN												
MIN	-6			AVE	157	142		MAX	648			**2011**	MIN				AVE				MAX			

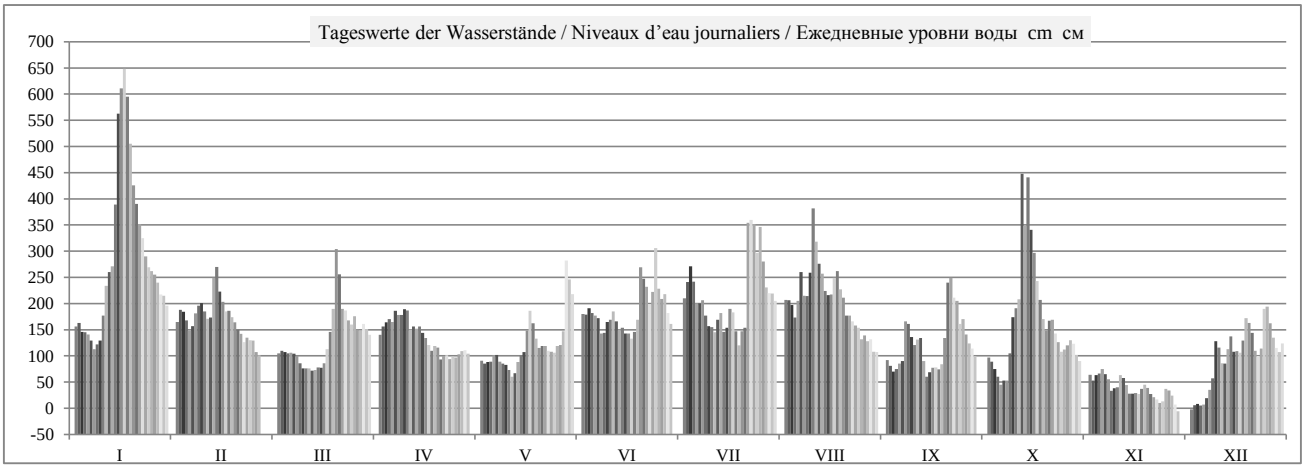

	HSW ВСУ	I	II	III	IV	V	VI	VII	VIII	IX	X	XI	XII	2011
Tage mit Überschreitung des HSW / Jours où le HNN (HSW) a été dépassé / Дни, когда был превышен ВСУ (HSW)	720	0	0	0	0	0	0	0	0	0	0	0	0	**0**
Tage mit Unterschreitung des RNW / Jours où l'ENR n'a pas été atteint / Дни, когда не был достигнут НСРУ		0	0	0	0	0	0	0	0	0	-3	-24	-8	**-35**
Tage mit Überschreitung des HSW / Jours où le HNN a été dépassé / Дни, когда был превышен ВСУ (HNN)		4	0	0	0	0	0	0	0	0	0	0	0	**4**

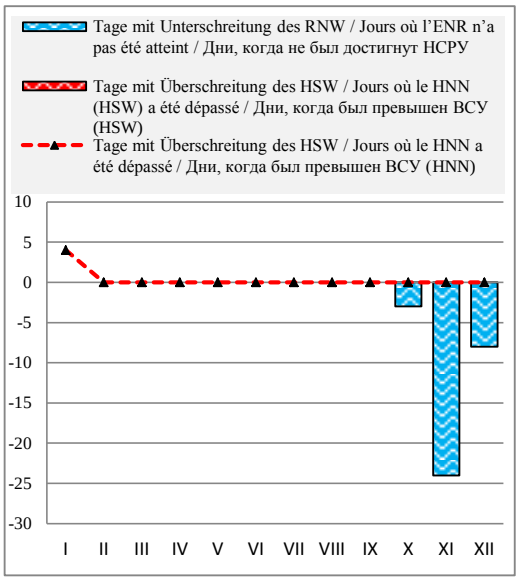

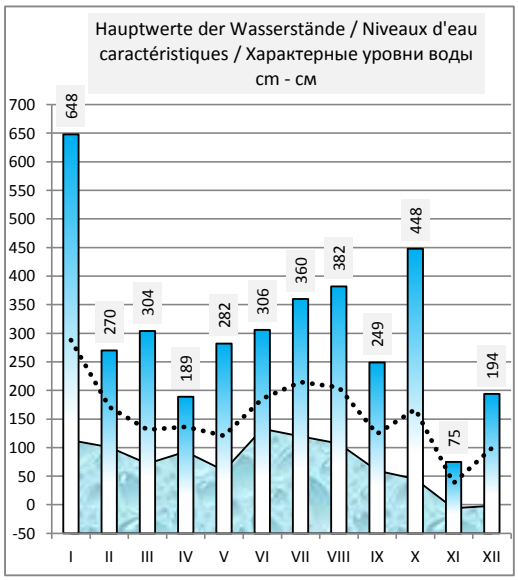

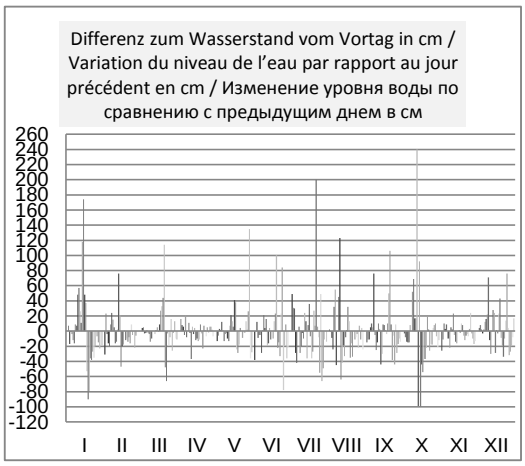

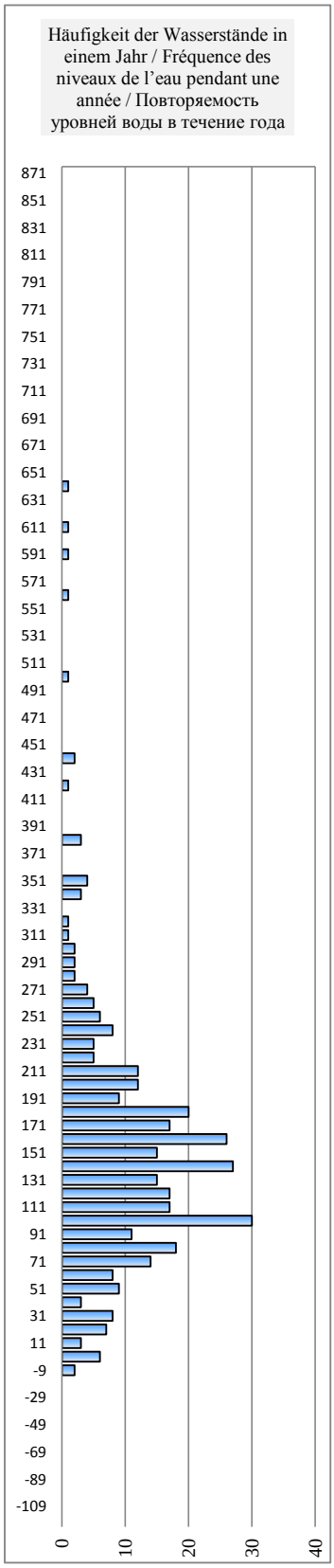



Ungarn / Hongrie / Венгрия

Hydrologische Messstelle Station hydrométrique Водомерный пост	**GÖNYU** **ГЁНЬЮ**		Beginn der Messungen / Année de construction / Год основания	*1878*		
			Entfernung von Sulina / Distance de Sulina / Расстояние от Сулины km км	1 790,600		
			Absoluter Nullpunkt / Cote du «0» absolu / Абсолютная отметка «0» m м	B	106,04	
Fläche des Einzugsgebiets / Superficie du bassin hydrographique / Площадь водосборного бассейна km^2 $км^2$		149 730	Höhe d. RNW-HSW / Cote de l'ENR-HNN / Отметка НСРУ-ВСУ cm см	**-5**	*1981-2010*	**511**

Hauptwerte der Wasserstände / Niveaux d'eau caractéristiques / Характерные уровни воды cm см				**Hauptwerte der Abflüsse / Débits d'eau caractéristiques / Характерные расходы воды m^3/s $м^3/с$**		
787	**721**	**832**	Maximum / Наивысший (MAX)			
17.06.1965	01.08.1991	17.08.2002				
-52	**-92**	**-73**	Minimum / Наинизший (MIN)			
01.12.1986	26.10.1992	28.12.2003				
244	**138**	**148**	Mittel / Moyenne / Средний (AVE)			
1921 - 1990	*1991 - 2000*	*2001 - 2010*	berücksichtigter Zeitraum / Période de calcul / Период наблюдений	*... - 1990*	*1991 - 2000*	*2001 - 2010*

I	II	III	IV	V	VI	VII	VIII	IX	X	XI	XII	Datum **Date** Дата	I	II	III	IV	V	VI	VII	VIII	IX	X	XI	XII
115	118	51	84	42	128	132	149	38	37	14	-44	**1**												
111	129	53	97	34	121	182	152	32	34	0	-37	**2**												
100	128	54	100	38	131	207	136	22	22	1	-33	**3**												
99	112	52	109	38	127	187	123	19	7	8	-37	**4**												
93	99	53	106	45	120	145	138	31	-5	15	-38	**5**												
85	101	50	125	49	112	142	199	37	1	14	-25	**6**												
71	121	49	118	40	88	150	163	94	3	3	-15	**7**												
72	136	35	117	37	87	123	156	101	36	-14	-2	**8**												
79	149	26	128	32	102	104	192	79	96	-17	63	**9**												
120	132	24	129	21	111	94	303	65	131	-21	65	**10**												
168	117	26	95	12	128	90	269	74	137	-3	33	**11**												
203	111	24	96	18	115	108	226	75	363	-5	25	**12**												
215	178	22	91	33	97	122	200	49	286	-16	49	**13**												
299	206	27	94	45	97	94	167	13	351	-29	77	**14**												
479	172	24	88	52	83	92	159	17	286	-24	52	**15**												
543	152	34	77	79	87	123	153	22	238	-25	47	**16**												
600	133	62	69	123	74	122	184	20	184	-25	50	**17**												
571	130	77	55	107	81	92	196	10	143	-17	61	**18**												
489	121	136	66	87	101	68	177	29	112	-10	103	**19**												
402	111	242	60	68	186	87	155	63	87	-16	108	**20**												
347	99	210	45	61	190	89	119	152	94	-22	83	**21**												
310	92	152	45	60	180	263	115	185	103	-31	58	**22**												
278	77	131	47	57	144	298	103	153	82	-33	40	**23**												
241	79	114	43	53	152	291	93	142	63	-39	53	**24**												
222	75	110	42	53	232	247	92	103	47	-36	117	**25**												
213	74	119	43	62	179	280	76	105	47	-21	130	**26**												
203	59	98	49	62	156	237	79	82	53	-21	105	**27**												
192	46	95	53	82	156	182	70	66	60	-23	77	**28**												
170		102	55	195	125	166	72	52	56	-36	59	**29**												
162		99	52	193	104	160	58	43	42	-47	47	**30**												
146		85		162		151	52		31		58	**31**												
I	**II**	**III**	**IV**	**V**	**VI**	**VII**	**VIII**	**IX**	**X**	**XI**	**XII**		**I**	**II**	**III**	**IV**	**V**	**VI**	**VII**	**VIII**	**IX**	**X**	**XI**	**XII**
600	206	242	129	195	232	298	303	185	363	15	130	MAX												
239	116	79	79	66	126	156	146	66	104	-16	43	AVE												
71	46	22	42	12	74	68	52	10	-5	-47	-44	MIN												
MIN	-47			AVE	101	84		MAX	600		**2011**		MIN				AVE				MAX		

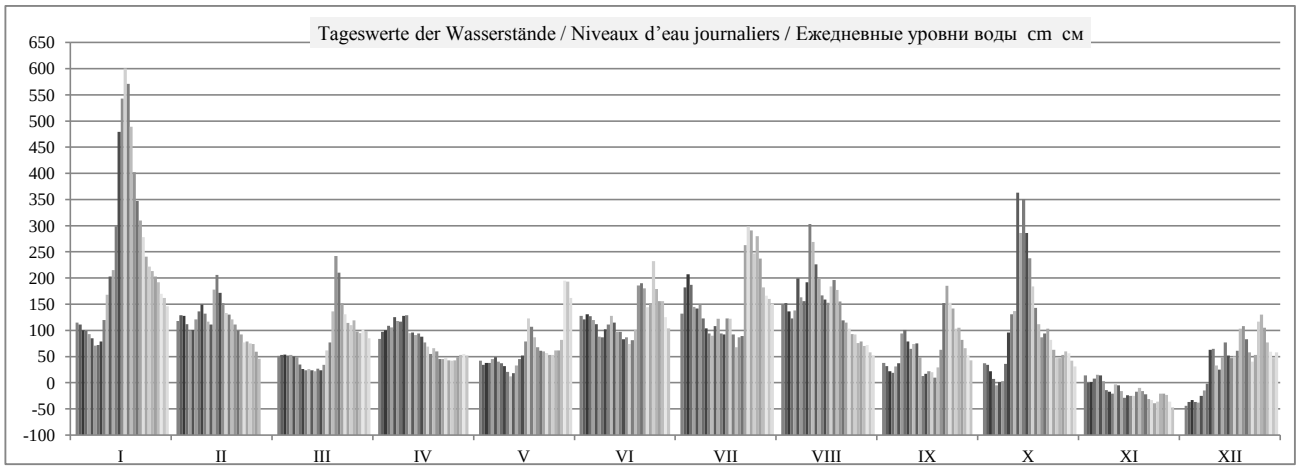

	HSW ВСУ	I	II	III	IV	V	VI	VII	VIII	IX	X	XI	XII	2011
Tage mit Überschreitung des HSW / Jours où le HNN (HSW) a été dépassé / Дни, когда был превышен ВСУ (HSW)	660	0	0	0	0	0	0	0	0	0	0	0	0	**0**
Tage mit Unterschreitung des RNW / Jours où l'ENR n'a pas été atteint / Дни, когда не был достигнут НСРУ		0	0	0	0	0	0	0	0	0	0	-21	-7	**-28**
Tage mit Überschreitung des HSW / Jours où le HNN a été dépassé / Дни, когда был превышен ВСУ (HNN)		3	0	0	0	0	0	0	0	0	0	0	0	**3**

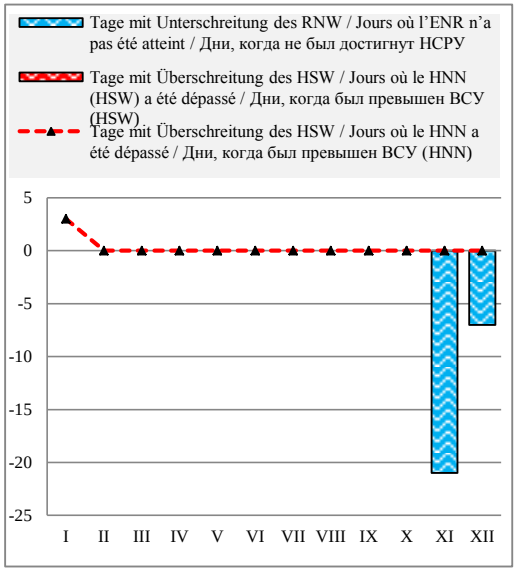

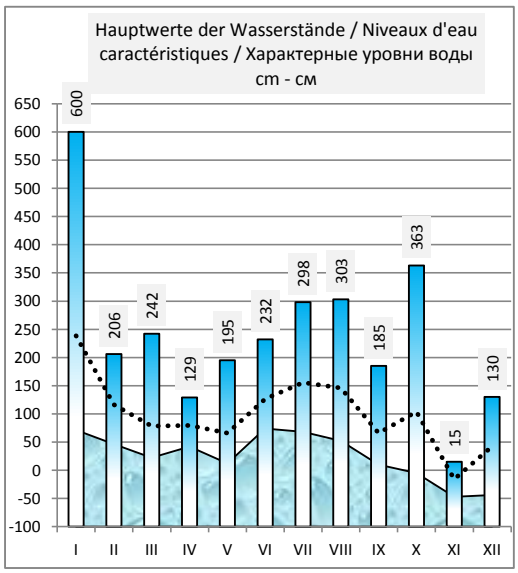

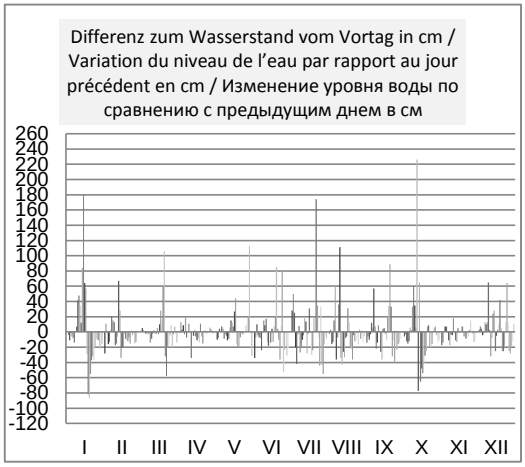

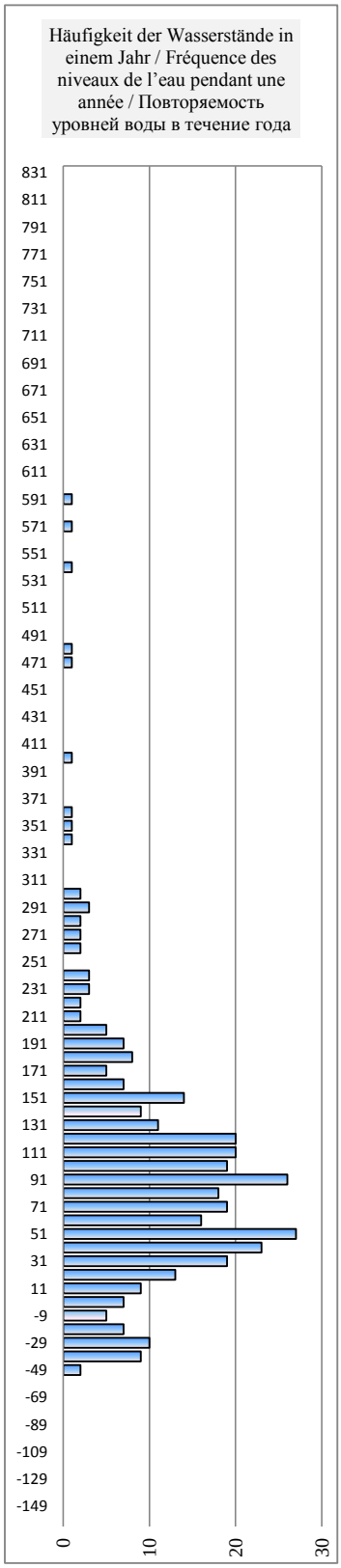



Ungarn / Hongrie / Венгрия

Hydrologische Messstelle Station hydrométrique Водомерный пост	**KOMAROM** **КОМАРОМ**	Beginn der Messungen / Année de construction / Год основания	*1830*		
		Entfernung von Sulina / Distance de Sulina / Расстояние от Сулины km км	1 768,300		
		Absoluter Nullpunkt / Cote du «0» absolu / Абсолютная отметка «0» m м	B	103,88	
Fläche des Einzugsgebiets / Superficie du bassin hydrographique / Площадь водосборного бассейна km^2 $км^2$	150 820	Höhe d. RNW-HSW / Cote de l'ENR-HNN / Отметка НСРУ-ВСУ cm см	**83**	*1981-2010*	**536**

Hauptwerte der Wasserstände / Niveaux d'eau caractéristiques / Характерные уровни воды cm см				Hauptwerte der Abflüsse / Débits d'eau caractéristiques / Характерные расходы воды m^3/s $м^3/с$		
782		**801**	Maximum / Наивысший (MAX)			
17.06.1965		18.08.2002				
22		**12**	Minimum / Наинизший (MIN)			
05.11.1947		30.08.2003				
268	**224**	**220**	Mittel / Moyenne / Средний (AVE)			
... - 1990	*1991 - 2000*	*2001 - 2010*	berücksichtigter Zeitraum / Période de calcul / Период наблюдений	*... - 1990*	*1991 - 2000*	*2001 - 2010*

I	II	III	IV	V	VI	VII	VIII	IX	X	XI	XII	Datum Date Дата	I	II	III	IV	V	VI	VII	VIII	IX	X	XI	XII
204	207	127	159	123	201	183	226	104	98	92	28	**1**												
194	202	124	167	110	192	253	238	108	98	75	35	**2**												
190	205	128	171	114	195	268	219	92	90	71	40	**3**												
189	199	125	179	112	192	266	214	86	65	80	38	**4**												
180	187	129	179	115	185	228	211	94	60	84	...	**5**												
179	177	124	191	119	176	225	261	104	66	86	47	**6**												
168	195	124	188	113	161	233	240	149	74	77	55	**7**												
157	208	115	184	108	165	204	225	172	92	61	57	**8**												
168	231	102	194	107	169	184	248	150	164	51	119	**9**												
193	216	97	197	93	177	168	334	138	198	56	133	**10**												
235	196	99	169	81	207	165	341	145	209	77	105	**11**												
268	181	98	167	85	199	176	299	140	382	76	93	**12**												
286	232	92	159	98	179	190	269	123	350	71	111	**13**												
326	261	96	163	109	172	172	241	90	380	58	143	**14**												
488	247	94	163	120	154	161	230	87	355	51	125	**15**												
553	229	106	147	132	157	182	224	85	306	50	111	**16**												
615	209	132	146	184	143	190	245	87	260	50	116	**17**												
612	204	147	130	180	146	168	255	78	217	59	118	**18**												
550	199	207	143	168	162	142	252	91	189	60	159	**19**												
474	190	290	135	145	223	152	227	116	163	58	174	**20**												
415	180	279	125	131	257	156	192	189	158	56	157	**21**												
378	172	244	120	131	252	289	182	241	175	50	138	**22**												
346	159	204	119	128	217	361	173	215	156	48	113	**23**												
314	157	187	114	122	207	361	155	201	136	50	123	**24**												
292	151	189	114	123	272	328	171	173	118	50	165	**25**												
282	150	192	116	121	253	345	149	163	117	52	190	**26**												
271	145	176	115	126	225	321	145	152	117	52	177	**27**												
265	123	176	128	137	217	269	137	135	122	53	152	**28**												
242		181	123	220	197	252	132	116	121	50	135	**29**												
233		182	129	260	173	243	129	108	112	32	121	**30**												
222		166		231		234	121		102		124	**31**												
I	**II**	**III**	**IV**	**V**	**VI**	**VII**	**VIII**	**IX**	**X**	**XI**	**XII**		**I**	**II**	**III**	**IV**	**V**	**VI**	**VII**	**VIII**	**IX**	**X**	**XI**	**XII**
615	261	290	197	260	272	361	341	241	382	92	190	MAX												
306	193	153	151	134	194	228	216	131	169	61	113	AVE												
157	123	92	114	81	143	142	121	78	60	32	28	MIN												
MIN	28			AVE	171	154		MAX	615		**2011**		MIN				AVE				MAX			

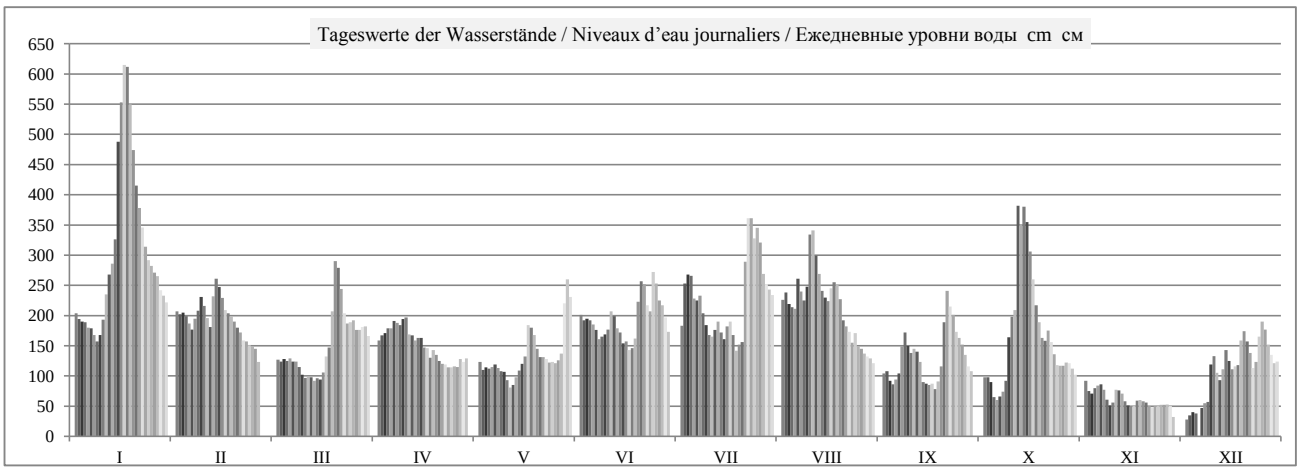

	HSW ВСУ	I	II	III	IV	V	VI	VII	VIII	IX	X	XI	XII	2011
Tage mit Überschreitung des HSW / Jours où le HNN (HSW) a été dépassé / Дни, когда был превышен ВСУ (HSW)	670	0	0	0	0	0	0	0	0	0	0	0	0	**0**
Tage mit Unterschreitung des RNW / Jours où l'ENR n'a pas été atteint / Дни, когда не был достигнут НСРУ		0	0	0	0	-1	0	0	0	-1	-4	-27	-7	**-40**
Tage mit Überschreitung des HSW / Jours où le HNN a été dépassé / Дни, когда был превышен ВСУ (HNN)		4	0	0	0	0	0	0	0	0	0	0	0	**4**

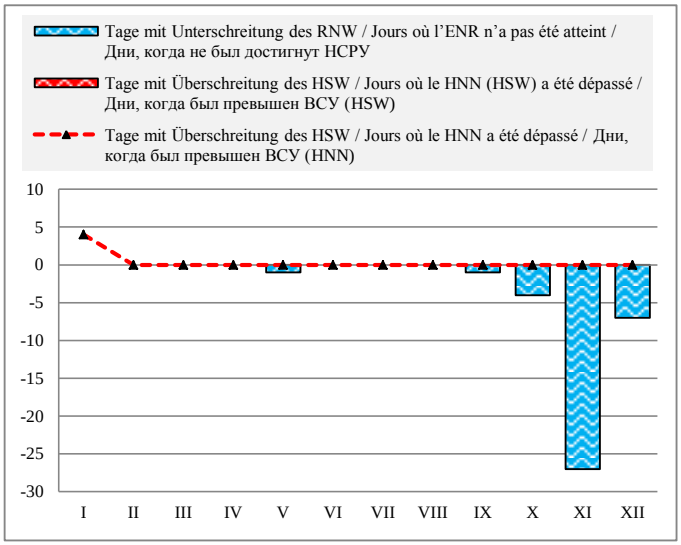

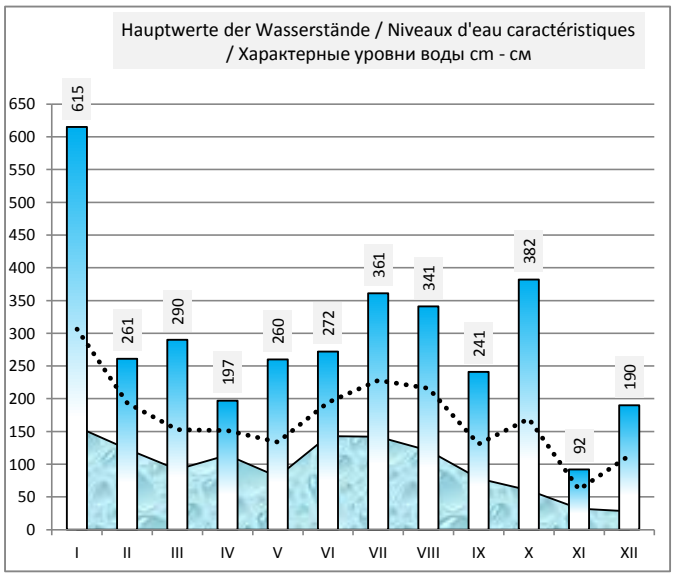

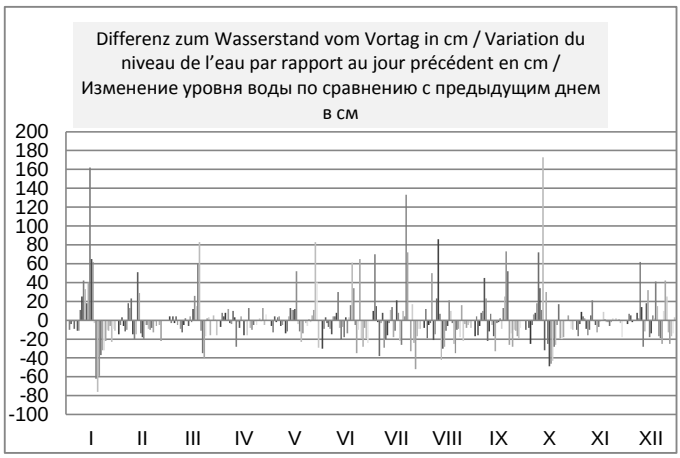

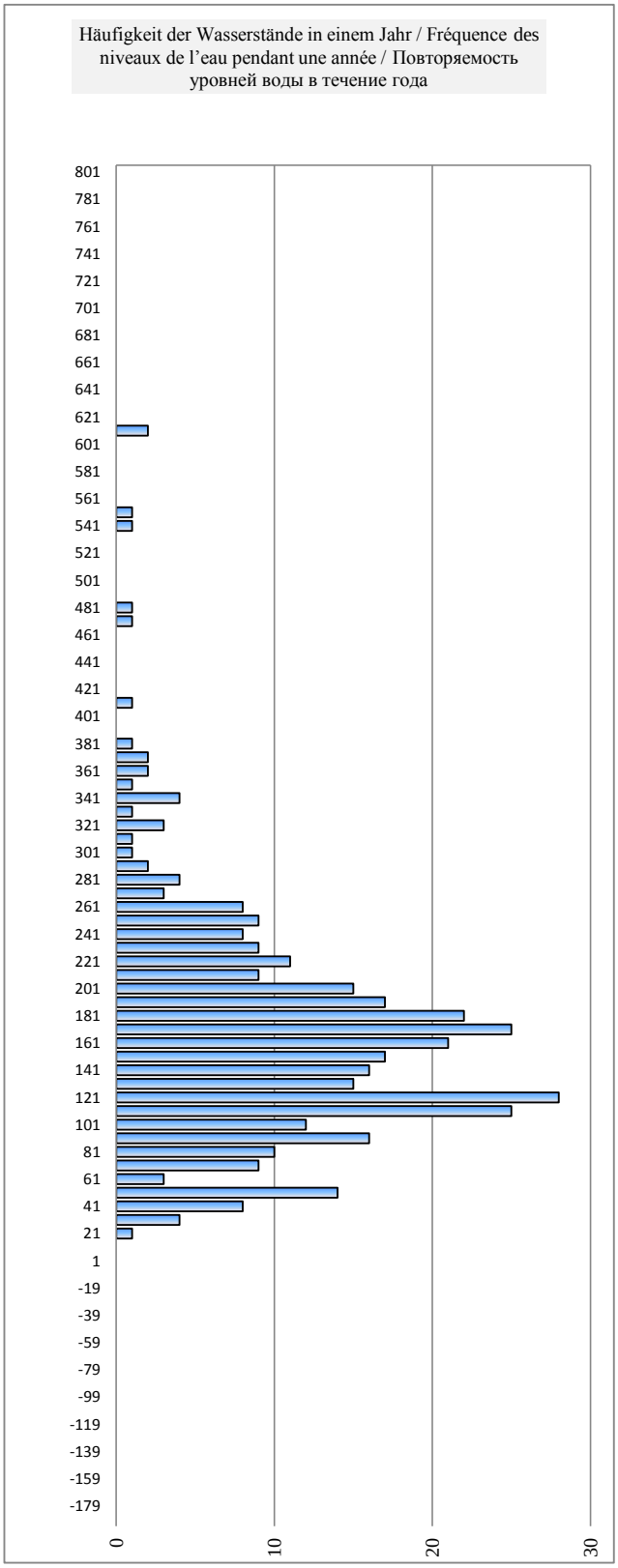

Slowakei / Slovaquie / Словакия

Hydrologische Messstelle Station hydrométrique Водомерный пост	**KOMÁRNO** **КОМАРНО**		Beginn der Messungen / Année de construction / Год основания		*1996*	
			Entfernung von Sulina / Distance de Sulina / Расстояние от Сулины km км		1 767,875	
			Absoluter Nullpunkt / Cote du «0» absolu / Абсолютная отметка «0» m м		B	103,33
Fläche des Einzugsgebiets / Superficie du bassin hydrographique / Площадь водосборного бассейна km^2 $км^2$		151 962	Höhe d. RNW-HSW / Cote de l'ENR-HNN / Отметка НСРУ-ВСУ cm см	**136**	*1981-2010*	**588**

Hauptwerte der Wasserstände / Niveaux d'eau caractéristiques / Характерные уровни воды cm см				**Hauptwerte der Abflüsse / Débits d'eau caractéristiques / Характерные расходы воды m^3/s $м^3/с$**		
		842	Maximum / Наивысший (MAX)			**8940**
		17.08.2002				17.08.2002
		57	Minimum / Наинизший (MIN)			**786**
		30.08.2003				29.08.2003
	281	**266**	Mittel / Moyenne / Средний (AVE)		**2164**	**2091**
	1996 - 2000	*2001 - 2010*	berücksichtigter Zeitraum / Période de calcul / Период наблюдений		*1996 - 2000*	*2001 - 2010*

I	II	III	IV	V	VI	VII	VIII	IX	X	XI	XII	Datum **Date** Дата	I	II	III	IV	V	VI	VII	VIII	IX	X	XI	XII
230	245	175	208	171	252	258	280	160	148	135	69	**1**	1721	1796	1342	1562	1285	1842	1960	2015	1245	1221	1092	775
224	246	175	216	161	249	307	283	159	145	121	74	**2**	1687	1843	1341	1603	1236	1844	2302	2010	1219	1205	1023	798
219	246	176	223	166	250	320	269	146	134	120	77	**3**	1650	1844	1350	1658	1258	1871	2432	1914	1158	1126	1027	809
218	237	177	228	166	246	303	262	145	115	127	76	**4**	1636	1768	1355	1706	1270	1838	2206	1823	1164	1025	1068	805
211	225	181	230	169	237	275	278	153	110	132	78	**5**	1600	1659	1377	1725	1287	1774	1961	2068	1209	993	1096	824
207	223	175	239	174	229	280	311	163	114	133	89	**6**	1551	1668	1343	1790	1314	1699	1975	2334	1277	1021	1100	878
196	242	174	236	165	216	281	288	209	116	123	97	**7**	1485	1807	1315	1768	1262	1585	1976	2109	1615	1027	1027	921
188	258	161	241	164	222	254	282	216	145	105	110	**8**	1468	1937	1239	1796	1259	1585	1799	2108	1619	1266	926	1036
201	273	150	247	159	227	234	313	195	214	101	168	**9**	1543	2000	1191	1831	1227	1694	1676	2443	1469	1701	916	1363
233	257	146	243	146	237	226	395	188	240	105	173	**10**	1806	1879	1173	1802	1150	1768	1622	3196	1424	1844	931	1348
276	240	148	217	136	261	223	370	194	277	119	148	**11**	2172	1759	1181	1625	1082	1887	1597	2884	1466	2242	1006	1183
307	235	146	217	145	247	237	339	191	422	118	143	**12**	2429	1762	1172	1622	1141	1774	1745	2566	1443	3602	1000	1176
321	289	143	211	153	235	243	315	168	392	110	165	**13**	2538	2245	1150	1582	1212	1668	1787	2359	1286	3126	946	1342
399	311	146	216	163	226	226	290	144	426	97	186	**14**	3595	2363	1175	1614	1272	1636	1617	2156	1133	3618	890	1438
536	291	148	210	169	213	222	280	138	384	92	168	**15**	5155	2153	1184	1575	1311	1574	1642	2095	1127	3027	880	1303
615	273	161	200	195	210	241	280	140	337	93	163	**16**	5897	2007	1254	1507	1519	1551	1794	2108	1141	2606	880	1279
674	255	184	192	234	200	243	297	141	294	93	165	**17**	6320	1884	1388	1447	1771	1481	1747	2263	1145	2226	882	1286
642	249	216	183	228	205	219	309	139	258	99	178	**18**	5789	1853	1628	1390	1690	1535	1575	2361	1124	1939	910	1410
569	244	282	193	215	224	198	300	147	230	102	213	**19**	4893	1804	2145	1426	1541	1694	1468	2237	1181	1722	924	1638
503	235	348	186	193	290	208	269	180	208	100	219	**20**	4040	1731	2699	1392	1415	2305	1548	2003	1447	1558	915	1646
453	226	328	175	184	307	227	241	258	211	96	201	**21**	3568	1657	2413	1319	1387	2334	1722	1779	2076	1600	896	1509
418	217	283	172	184	294	363	233	287	218	89	177	**22**	3252	1600	2009	1312	1385	2188	2914	1734	2241	1636	856	1347
385	202	250	171	180	264	408	222	261	199	85	158	**23**	2926	1508	1849	1318	1352	1936	3174	1636	1999	1495	839	1252
355	203	235	165	176	271	402	219	248	180	80	172	**24**	2721	1517	1757	1274	1336	2082	3031	1639	1901	1372	815	1372
333	197	238	167	174	325	377	220	218	168	81	221	**25**	2554	1483	1769	1288	1332	2566	2817	1613	1644	1297	829	1747
323	196	237	167	182	294	392	203	213	165	94	238	**26**	2477	1474	1758	1281	1383	2227	2983	1494	1634	1289	886	1818
314	184	222	170	186	272	355	204	197	167	96	220	**27**	2404	1367	1648	1309	1406	2047	2577	1506	1497	1309	895	1648
303	173	225	180	206	269	311	193	176	170	92	195	**28**	2282	1324	1646	1353	1572	2023	2240	1446	1382	1335	877	1469
283		230	178	296	247	298	189	163	166	75	178	**29**	2133		1693	1353	2379	1846	2122	1426	1310	1300	800	1361
275		230	181	304	226	291	183	154	157	66	166	**30**	2073		1686	1355	2300	1692	2088	1387	1246	1233	759	1300
262		212		279		282	172		147		172	**31**	1954		1581		2067		2033	1312		1175		1355
I	**II**	**III**	**IV**	**V**	**VI**	**VII**	**VIII**	**IX**	**X**	**XI**	**XII**		**I**	**II**	**III**	**IV**	**V**	**VI**	**VII**	**VIII**	**IX**	**X**	**XI**	**XII**
679	315	356	252	326	334	410	409	291	441	143	242	MAX	6376	2428	2758	1864	2620	2654	3186	3331	2299	3838	1154	1867
344	238	203	202	188	248	281	267	183	215	103	157	AVE	2817	1775	1542	1519	1432	1852	2069	2001	1427	1714	930	1272
185	171	142	161	132	197	193	163	132	107	62	66	MIN	1460	1286	1136	1252	1069	1465	1430	1247	1066	978	743	761
MIN	66	62	30.11.11	AVE	219	202	17.1.11	MAX	674	679		**2011**	MIN	759,3	743	30.11.11	AVE	1698	1573	17.1.11	MAX	6320	6376	

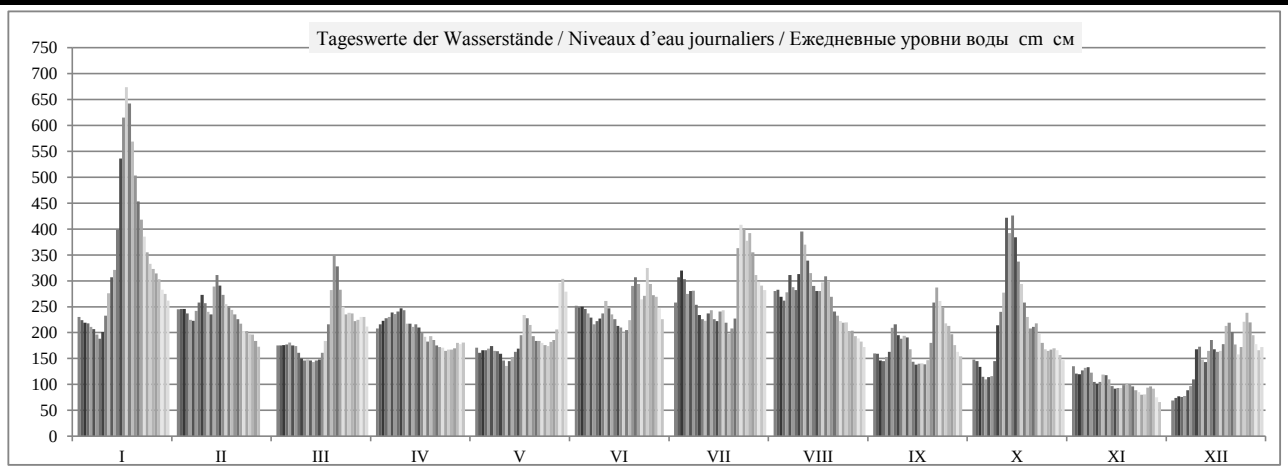

	HSW ВСУ	I	II	III	IV	V	VI	VII	VIII	IX	X	XI	XII	2011
Tage mit Überschreitung des HSW / Jours où le HNN (HSW) a été dépassé / Дни, когда был превышен ВСУ (HSW)	725	0	0	0	0	0	0	0	0	0	0	0	0	**0**
Tage mit Unterschreitung des RNW / Jours où l'ENR n'a pas été atteint / Дни, когда не был достигнут НСРУ		0	0	0	0	0	0	0	0	0	-5	-30	-8	**-43**
Tage mit Überschreitung des HSW / Jours où le HNN a été dépassé / Дни, когда был превышен ВСУ (HNN)		3	0	0	0	0	0	0	0	0	0	0	0	**3**

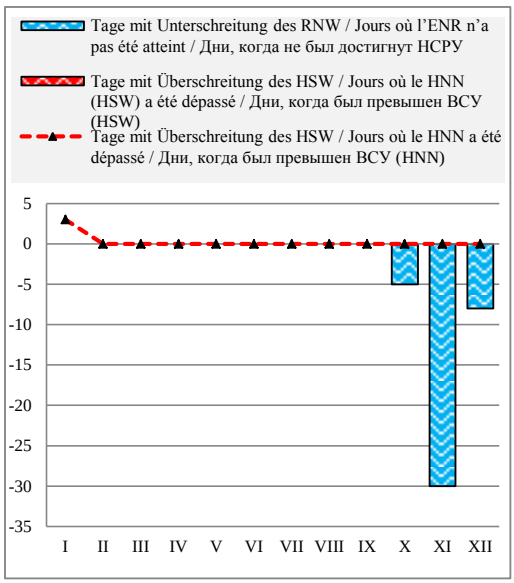

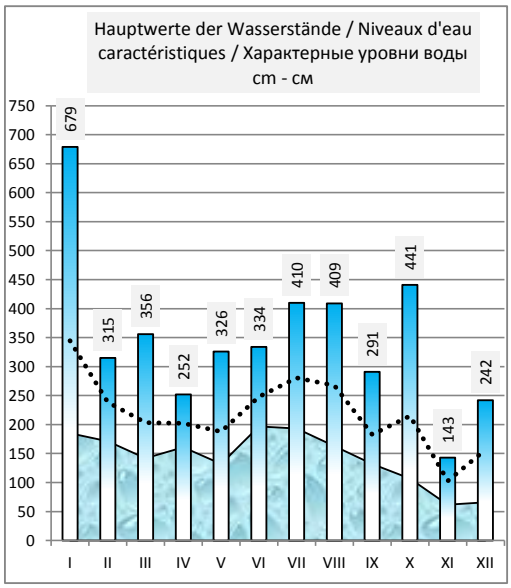

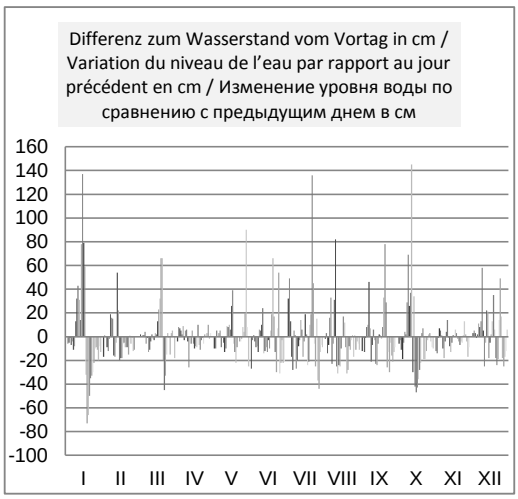

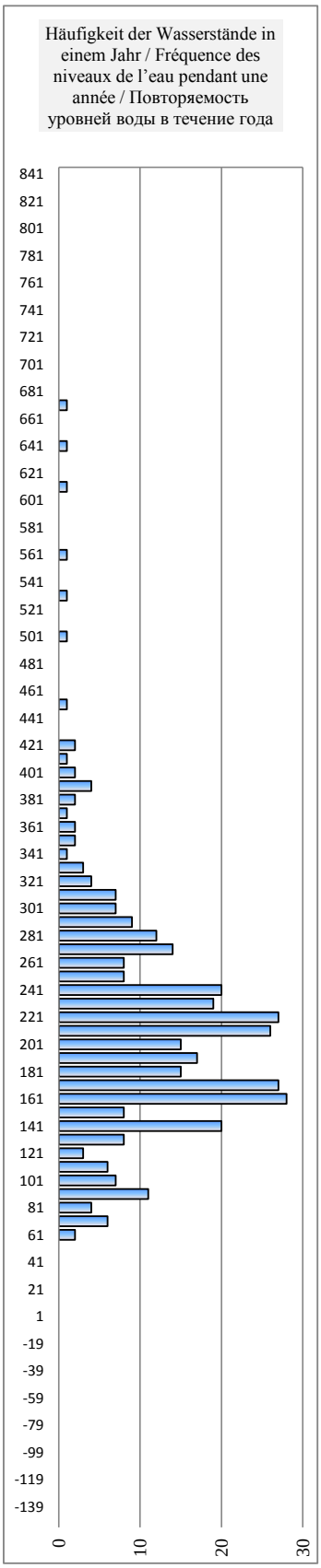

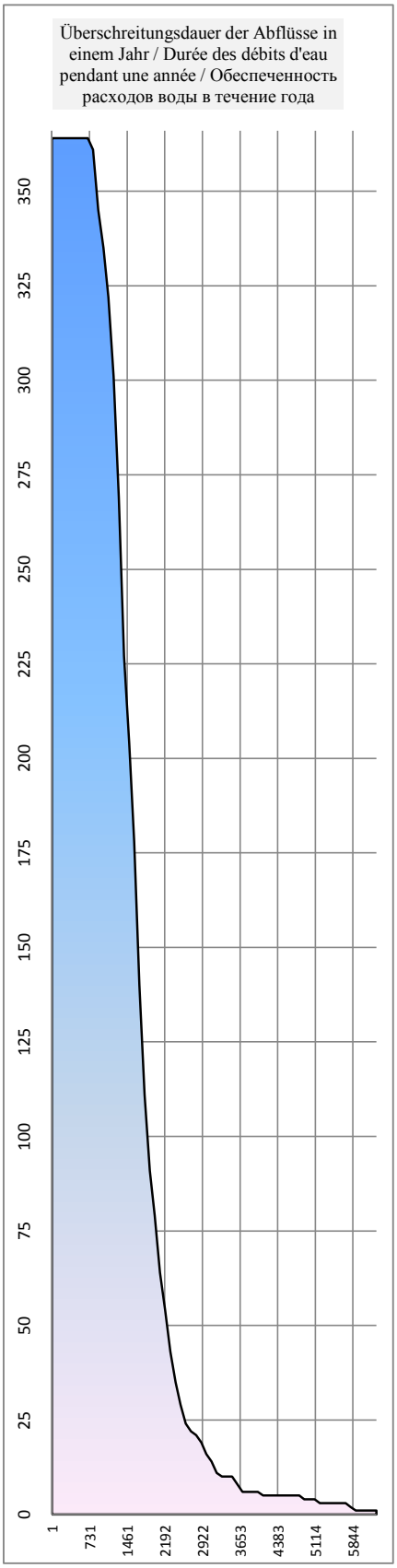

Slowakei / Slovaquie / Словакия

Hydrologische Messstelle Station hydrométrique Водомерный пост	**ŠTÚROVO** **ШТУРОВО**		Beginn der Messungen / Année de construction / Год основания	*1934*		
			Entfernung von Sulina / Distance de Sulina / Расстояние от Сулины km км	1 718,600		
			Absoluter Nullpunkt / Cote du «0» absolu / Абсолютная отметка «0» m м	B	100,93	
Fläche des Einzugsgebiets / Superficie du bassin hydrographique / Площадь водосборного бассейна km^2 $км^2$		173 014	Höhe d. RNW-HSW / Cote de l'ENR-HNN / Отметка НСРУ-ВСУ cm см	**59**	*1981-2010*	**503**

Hauptwerte der Wasserstände / Niveaux d'eau caractéristiques / Характерные уровни воды cm см				**Hauptwerte der Abflüsse / Débits d'eau caractéristiques / Характерные расходы воды m^3/s $м^3/с$**		
		766	Maximum / Наивысший (MAX)			**8485**
		04.04.2006				04.04.2006
		3	Minimum / Наинизший (MIN)			**905,6**
		28.08.2003				06.01.2004
		194	Mittel / Moyenne / Средний (AVE)			**2266**
1950 - 1990	*1991 - 2000*	*2001 - 2010*	berücksichtigter Zeitraum / Période de calcul / Период наблюдений			*2004 - 2010*

I	II	III	IV	V	VI	VII	VIII	IX	X	XI	XII	Datum **Date** Дата	I	II	III	IV	V	VI	VII	VIII	IX	X	XI	XII
188	180	106	136	99	171	158	204	85	79	71	6	**1**	2153	2111	1585	1764	1531	2061	1961	2285	1400	1384	1323	928
173	172	105	140	87	160	211	208	83	76	59	12	**2**	2027	2062	1573	1813	1439	1980	2377	2318	1399	1367	1237	963
171	175	106	144	87	161	231	196	73	70	52	14	**3**	2002	2084	1582	1844	1444	1987	2544	2212	1347	1321	1196	976
167	171	105	151	90	159	231	187	67	53	57	15	**4**	1977	2040	1574	1902	1460	1971	2519	2139	1302	1213	1226	980
161	159	108	154	91	153	204	187	72	44	61	13	**5**	1962	1952	1593	1924	1470	1925	2274	2158	1338	1156	1256	969
158	151	106	160	94	145	196	221	80	45	64	22	**6**	1935	1897	1582	1974	1495	1859	2233	2454	1389	1161	1272	1017
149	163	104	160	91	137	201	214	108	48	59	30	**7**	1865	2001	1569	1967	1474	1794	2271	2374	1597	1177	1240	1065
139	180	96	160	86	140	182	200	134	59	47	36	**8**	1781	2123	1511	1974	1437	1809	2109	2263	1780	1252	1161	1105
143	196	85	169	85	146	160	215	122	115	34	77	**9**	1846	2258	1429	2040	1425	1863	1925	2427	1682	1648	1083	1392
165	190	79	167	74	152	146	286	110	156	36	103	**10**	2051	2179	1383	2018	1352	1911	1831	3140	1594	1975	1096	1536
202	174	79	149	62	171	142	307	114	177	46	87	**11**	2372	2058	1382	1860	1277	2066	1805	3281	1618	2157	1153	1407
239	161	79	141	61	170	148	271	113	304	51	75	**12**	2658	1979	1382	1827	1287	2046	1853	2889	1610	3373	1187	1339
258	192	74	137	70	153	160	241	101	319	47	84	**13**	2818	2255	1351	1791	1344	1924	1959	2616	1522	3420	1165	1422
303	230	76	139	78	145	150	215	76	336	36	109	**14**	3388	2563	1361	1806	1399	1853	1872	2402	1357	3623	1095	1588
440	224	77	138	88	132	139	202	66	325	29	104	**15**	5032	2455	1370	1802	1466	1748	1778	2283	1292	3438	1048	1531
517	206	86	127	99	128	149	196	62	275	28	93	**16**	5920	2301	1434	1716	1565	1738	1870	2248	1268	2930	1047	1463
573	189	106	122	138	118	160	209	67	230	29	95	**17**	6564	2159	1578	1681	1853	1667	1956	2377	1300	2528	1051	1477
585	178	140	110	145	117	145	220	64	193	33	100	**18**	6501	2097	1817	1592	1878	1655	1831	2450	1282	2203	1074	1524
541	172	212	116	135	130	124	221	68	165	37	129	**19**	5753	2070	2333	1633	1798	1760	1670	2451	1308	1980	1097	1749
470	166	277	113	116	175	127	199	86	141	37	145	**20**	4893	2010	2944	1610	1654	2134	1699	2261	1434	1805	1097	1846
405	156	276	105	101	219	155	168	145	133	35	133	**21**	4227	1933	2858	1552	1543	2444	1873	2035	1904	1760	1087	1740
363	149	238	98	99	217	246	154	199	143	29	115	**22**	3788	1879	2483	1501	1529	2392	2742	1924	2282	1839	1049	1610
327	137	198	97	97	191	325	145	188	132	24	93	**23**	3433	1783	2169	1492	1517	2161	3456	1848	2168	1753	1020	1456
293	131	176	92	92	181	331	134	171	113	19	93	**24**	3097	1759	2029	1460	1479	2108	3495	1758	2042	1617	989	1484
269	128	169	90	92	223	309	140	150	101	16	127	**25**	2878	1729	2008	1461	1478	2490	3254	1809	1872	1521	976	1735
254	125	168	92	93	223	314	125	135	95	24	158	**26**	2738	1704	2005	1481	1488	2474	3342	1690	1779	1480	1023	1952
244	121	156	93	100	196	300	119	128	94	30	153	**27**	2650	1661	1918	1485	1537	2238	3143	1646	1711	1476	1056	1893
236	107	153	101	108	186	251	115	112	98	31	130	**28**	2576	1563	1894	1546	1613	2146	2652	1621	1595	1500	1062	1714
216		157	102	169	173	231	107	95	97	20	112	**29**	2401		1935	1548	2144	2040	2484	1561	1498	1494	998	1590
204		158	105	216	152	220	105	87	90	8	99	**30**	2297		1937	1571	2460	1890	2409	1542	1445	1441	934	1503
195		147		196		211	97		80		97	**31**	2219		1837		2277		2344	1488		1387		1510
I	**II**	**III**	**IV**	**V**	**VI**	**VII**	**VIII**	**IX**	**X**	**XI**	**XII**		**I**	**II**	**III**	**IV**	**V**	**VI**	**VII**	**VIII**	**IX**	**X**	**XI**	**XII**
592	234	291	173	222	241	335	318	204	355	76	161	MAX	6699	2596	3040	2054	2522	2619	3525	3426	2310	3823	1364	1966
282	167	136	127	104	164	202	187	105	141	38	86	AVE	3155	2024	1787	1721	1584	2004	2307	2192	1571	1883	1110	1434
136	104	73	85	56	113	116	90	58	41	5	5	MIN	1766	1552	1335	1439	1257	1621	1631	1432	1243	1134	916	916
MIN	6	5	30.11.11	AVE	145	127	18.11.11	MAX	585	592		**2011**	MIN	927,9	915,6	30.11.11	AVE	1900	1754	18.1.11	MAX	6564	6699	

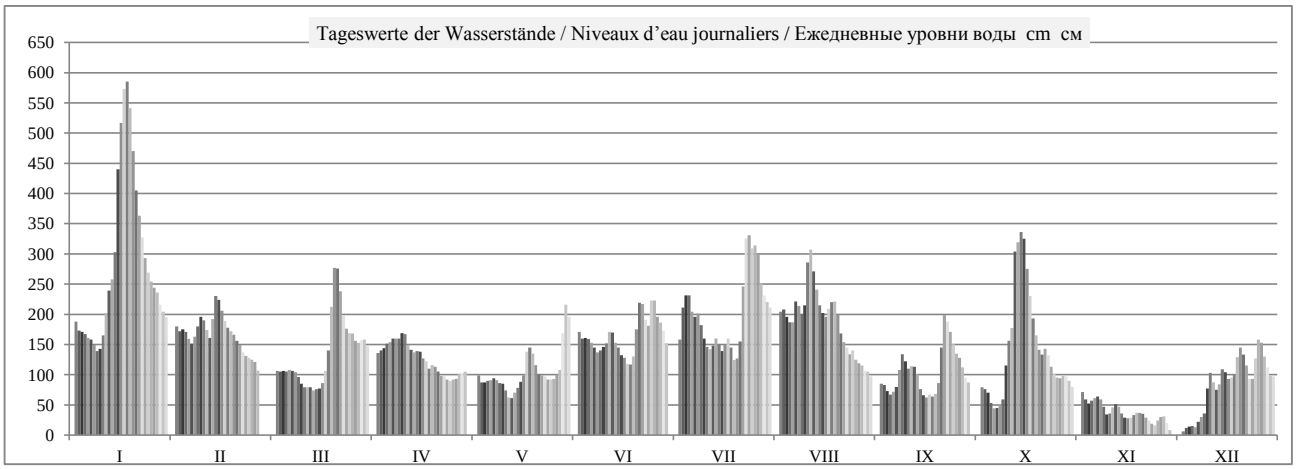

	HSW ВСУ	I	II	III	IV	V	VI	VII	VIII	IX	X	XI	XII	2011
Tage mit Überschreitung des HSW / Jours où le HNN (HSW) a été dépassé / Дни, когда был превышен ВСУ (HSW)		0	0	0	0	0	0	0	0	0	0	0	0	**0**
Tage mit Unterschreitung des RNW / Jours où l'ENR n'a pas été atteint / Дни, когда не был достигнут НСРУ		0	0	0	0	0	0	0	0	0	-4	-25	-8	**-37**
Tage mit Überschreitung des HSW / Jours où le HNN a été dépassé / Дни, когда был превышен ВСУ (HNN)		4	0	0	0	0	0	0	0	0	0	0	0	**4**

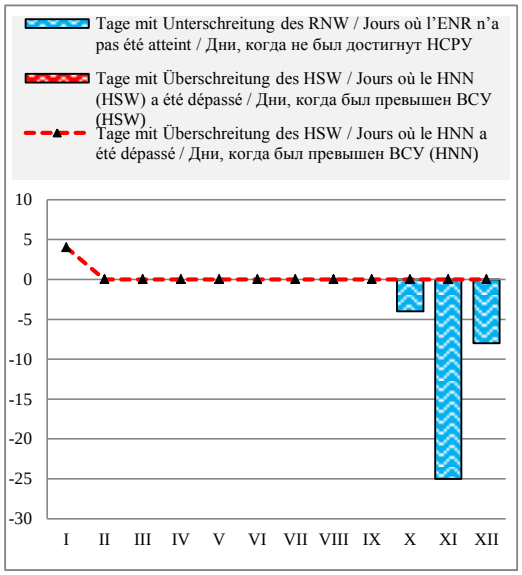

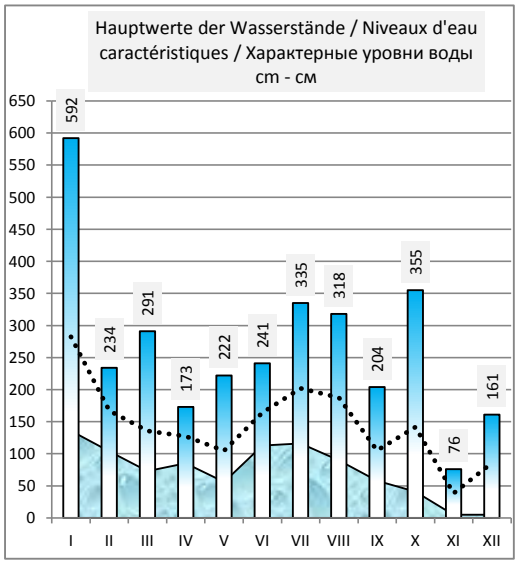

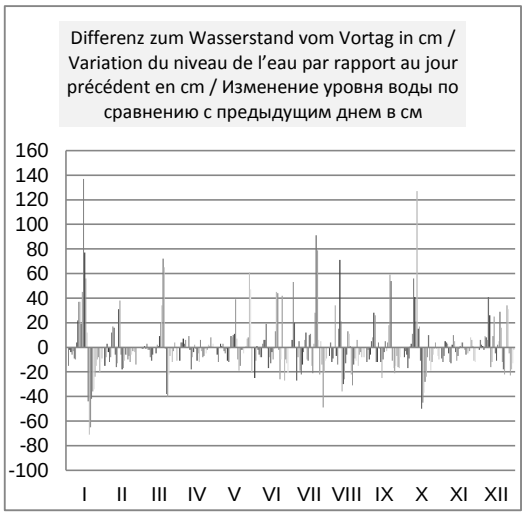

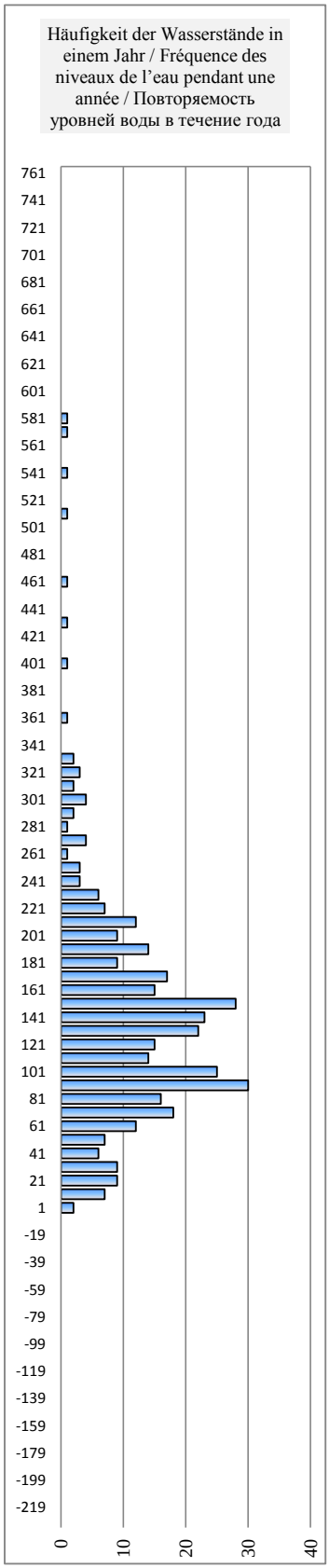

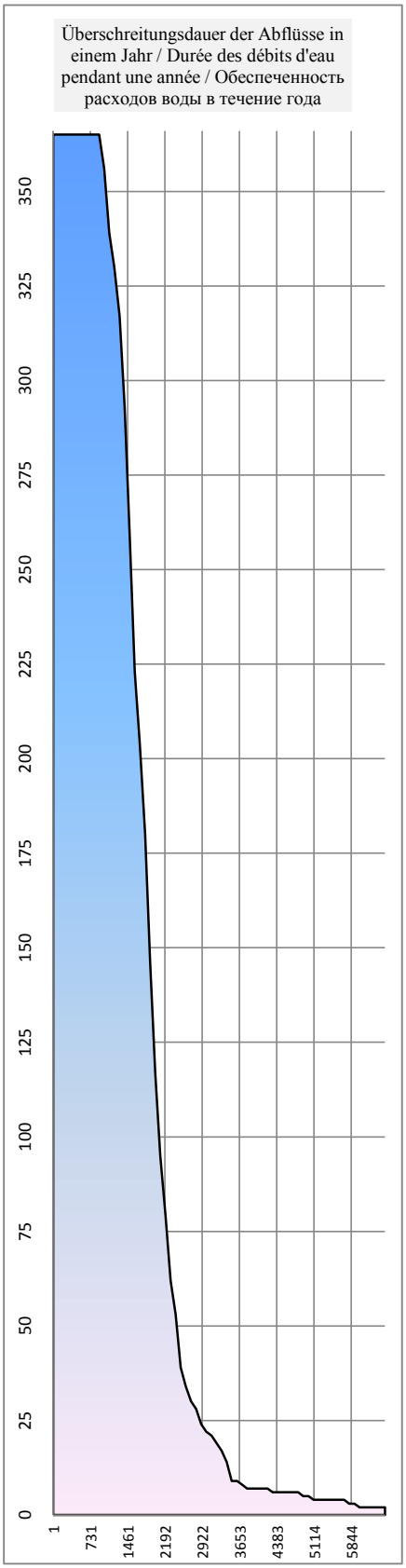

Ungarn / Hongrie / Венгрия

Hydrologische Messstelle Station hydrométrique Водомерный пост	**ESZTERGOM** **ЭСТЕРГОМ**		Beginn der Messungen / Année de construction / Год основания		*1860*	
			Entfernung von Sulina / Distance de Sulina / Расстояние от Сулины km км		1 718,520	
			Absoluter Nullpunkt / Cote du «0» absolu / Абсолютная отметка «0» m м	B	100,92	
Fläche des Einzugsgebiets / Superficie du bassin hydrographique / Площадь водосборного бассейна km^2 $км^2$		172 746	Höhe d. RNW-HSW / Cote de l'ENR-HNN / Отметка НСРУ-ВСУ cm см	**59**	*1981-2010*	**503**

Hauptwerte der Wasserstände / Niveaux d'eau caractéristiques / Характерные уровни воды cm см				**Hauptwerte der Abflüsse / Débits d'eau caractéristiques / Характерные расходы воды m^3/s $м^3/с$**		
		771	Maximum / Наивысший (MAX)			
		18.08.2002				
		-2	Minimum / Наинизший (MIN)			
		30.08.2003				
		196	Mittel / Moyenne / Средний (AVE)			
... - 1990	*1991 - 2000*	*2001 - 2010*	berücksichtigter Zeitraum / Période de calcul / Период наблюдений	*... - 1990*	*1991 - 2000*	*2001 - 2010*

I	II	III	IV	V	VI	VII	VIII	IX	X	XI	XII	Datum **Date** Дата	I	II	III	IV	V	VI	VII	VIII	IX	X	XI	XII
196	190	110	139	106	187	150	206	84	87	72	5	**1**												
178	174	105	142	94	168	206	211	88	78	62	12	**2**												
179	180	110	146	92	169	230	202	86	77	53	13	**3**												
171	178	109	152	94	166	241	192	70	67	56	15	**4**												
168	168	105	158	97	165	213	182	71	49	62	12	**5**												
162	153	111	161	99	153	197	218	76	48	63	21	**6**												
156	164	108	163	100	147	205	223	96	50	60	27	**7**												
146	181	101	162	95	145	191	201	135	53	52	33	**8**												
138	201	91	...	93	150	168	208	130	95	36	66	**9**												
160	202	85	173	83	157	152	263	110	155	31	102	**10**												
198	182	82	158	70	174	146	320	113	172	45	92	**11**												
242	166	83	145	63	183	144	286	114	285	56	75	**12**												
262	181	81	139	72	162	160	249	110	334	52	83	**13**												
282	237	87	140	81	156	158	225	84	326	41	108	**14**												
426	236	79	145	90	142	142	204	70	346	35	106	**15**												
513	214	80	132	98	136	143	199	64	290	29	97	**16**												
572	199	106	128	135	126	160	207	70	246	26	102	**17**												
600	184	130	112	156	120	153	220	65	206	24	98	**18**												
561	178	204	115	148	129	132	230	71	176	34	122	**19**												
491	172	274	116	130	164	122	210	80	150	38	146	**20**												
420	161	290	110	110	226	145	186	124	132	37	138	**21**												
377	155	258	102	100	227	203	158	202	146	34	122	**22**												
344	144	206	100	104	202	320	148	200	140	27	97	**23**												
304	132	182	95	98	180	336	132	172	120	21	86	**24**												
280	131	173	90	98	210	322	145	159	114	17	115	**25**												
260	130	173	96	96	240	310	129	138	98	15	157	**26**												
250	126	161	93	106	207	320	118	132	94	29	159	**27**												
244	115	155	101	110	186	265	119	118	99	35	153	**28**												
225		160	105	145	182	236	110	102	101	21	116	**29**												
210		162	105	232	160	223	107	90	93	10	100	**30**												
201		155		211		216	101		83		95	**31**												
I	**II**	**III**	**IV**	**V**	**VI**	**VII**	**VIII**	**IX**	**X**	**XI**	**XII**		**I**	**II**	**III**	**IV**	**V**	**VI**	**VII**	**VIII**	**IX**	**X**	**XI**	**XII**
600	237	290	173	232	240	336	320	202	346	72	159	MAX												
288	173	139	128	110	171	204	191	107	145	39	86	AVE												
138	115	79	90	63	120	122	101	64	48	10	5	MIN												
MIN	5			AVE	149	129		MAX	600			**2011**	MIN				AVE				MAX		

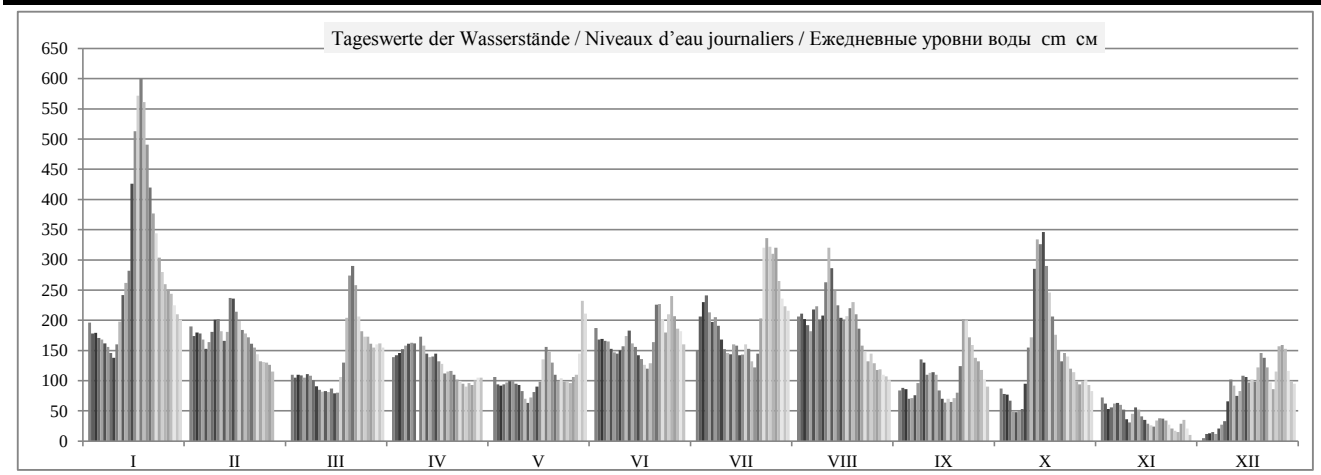

	HSW ВСУ	I	II	III	IV	V	VI	VII	VIII	IX	X	XI	XII	2011
Tage mit Überschreitung des HSW / Jours où le HNN (HSW) a été dépassé / Дни, когда был превышен ВСУ (HSW)	640	0	0	0	0	0	0	0	0	0	0	0	0	**0**
Tage mit Unterschreitung des RNW / Jours où l'ENR n'a pas été atteint / Дни, когда не был достигнут НСРУ		0	0	0	0	0	0	0	0	0	-4	-25	-8	**-37**
Tage mit Überschreitung des HSW / Jours où le HNN a été dépassé / Дни, когда был превышен ВСУ (HNN)		4	0	0	0	0	0	0	0	0	0	0	0	**4**

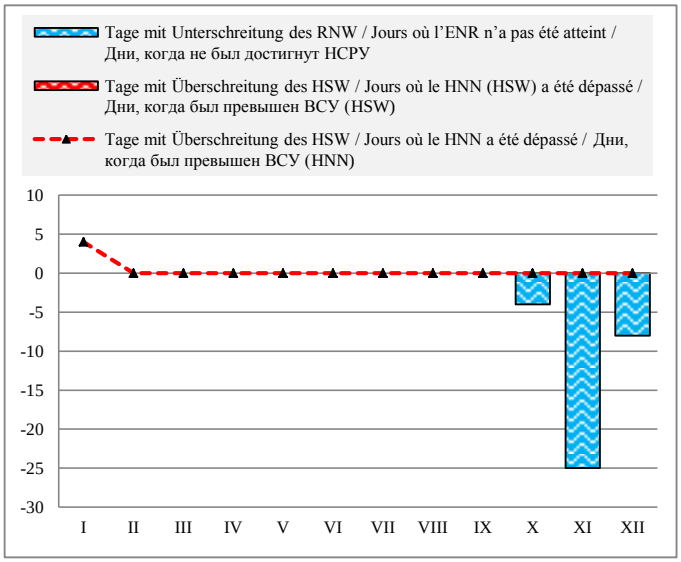

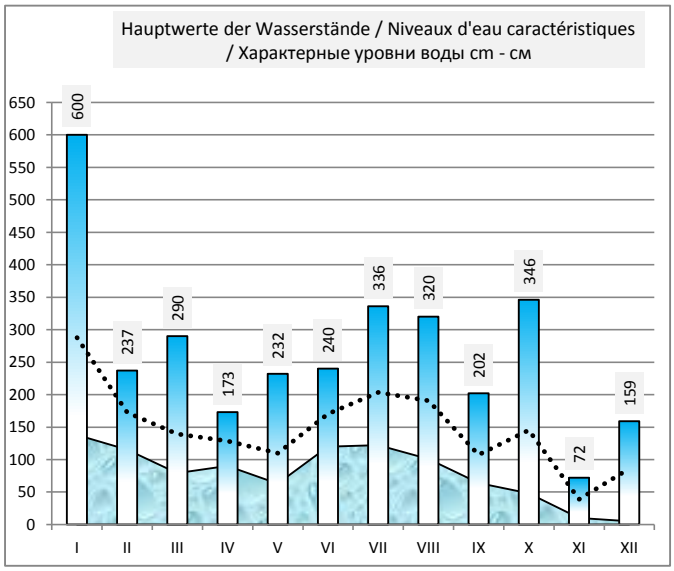

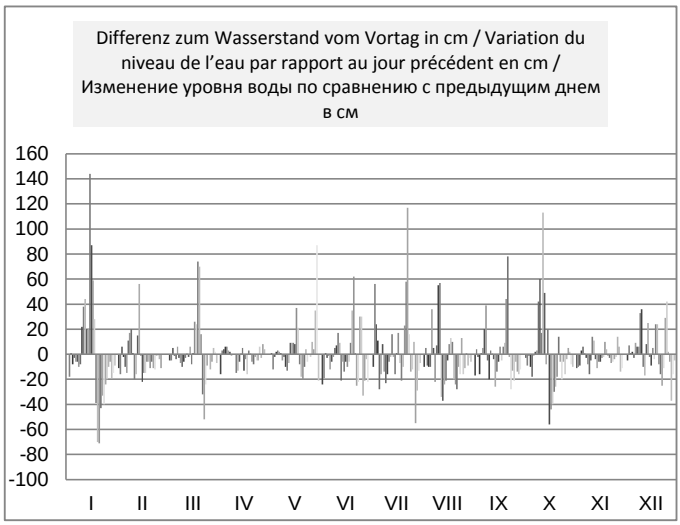

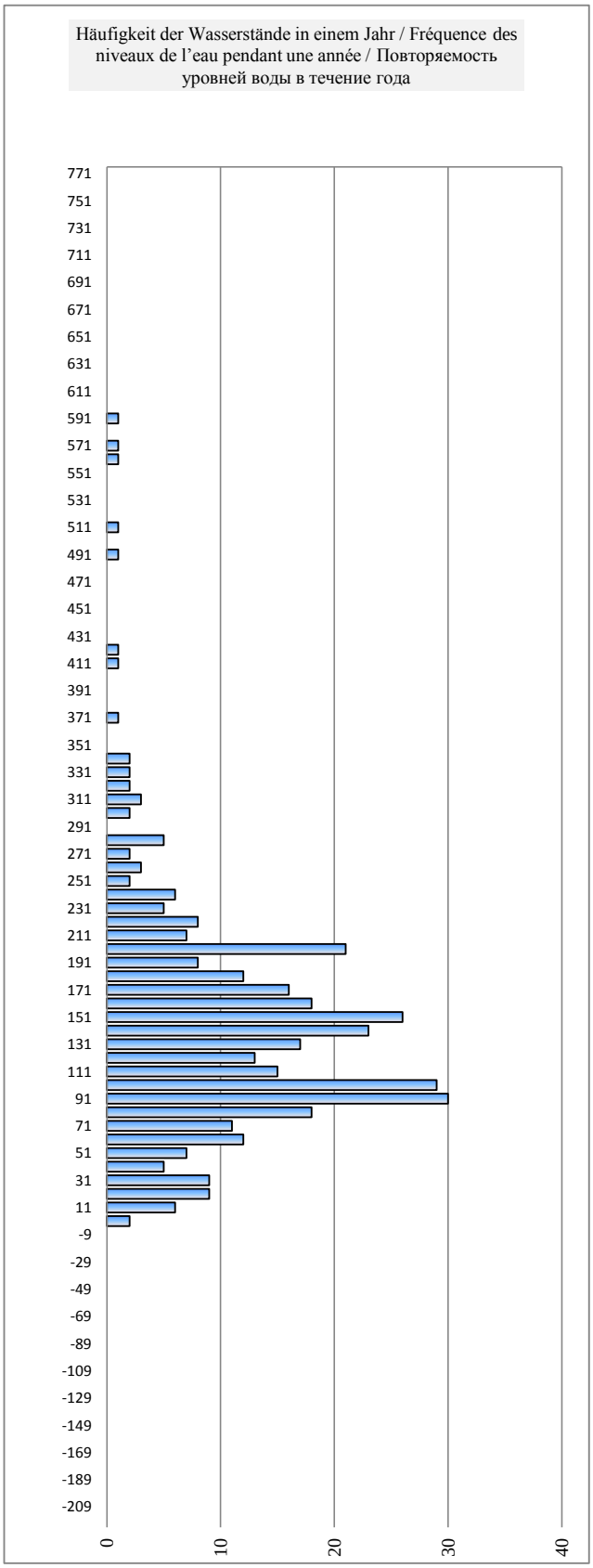

Ungarn / Hongrie / Венгрия

Hydrologische Messstelle Station hydrométrique Водомерный пост	**NAGYMAROS** **НАДЬМАРОШ**	Beginn der Messungen / Année de construction / Год основания	*1872*		
		Entfernung von Sulina / Distance de Sulina / Расстояние от Сулины km км	1 694,600		
		Absoluter Nullpunkt / Cote du «0» absolu / Абсолютная отметка «0» m м	B	99,43	
Fläche des Einzugsgebiets / Superficie du bassin hydrographique / Площадь водосборного бассейна km^2 $км^2$	183 534	Höhe d. RNW-HSW / Cote de l'ENR-HNN / Отметка НСРУ-ВСУ cm см	**4**	*1981-2010*	**448**

Hauptwerte der Wasserstände / Niveaux d'eau caractéristiques / Характерные уровни воды cm см				Hauptwerte der Abflüsse / Débits d'eau caractéristiques / Характерные расходы воды m^3/s $м^3/с$		
682	**634**	**714**	Maximum / Наивысший (MAX)	8836		
17.06.1965	01.08.1991	04.04.2006		17.06.1965		
-26	**-27**	**-53**	Minimum / Наинизший (MIN)	529		
24.11.1983	01.10.1992	30.08.2003		04.11.1947		
211	**145**	**140**	Mittel / Moyenne / Средний (AVE)	2267	2321	
1921 - 1990	*1991 - 2000*	*2001 - 2010*	berücksichtigter Zeitraum / Période de calcul / Период наблюдений	*... - 1990*	*1991 - 2000*	*2001 - 2010*

I	II	III	IV	V	VI	VII	VIII	IX	X	XI	XII	Datum **Date** Дата	I	II	III	IV	V	VI	VII	VIII	IX	X	XI	XII
142	132	53	84	49	128	88	146	32	27	22	-42	**1**												
122	116	50	86	40	107	132	147	25	23	11	-39	**2**												
120	120	52	86	35	106	163	143	23	19	0	-35	**3**												
114	119	52	93	36	105	176	131	12	8	-1	-34	**4**												
110	109	53	98	38	101	155	122	11	-4	5	-34	**5**												
104	97	55	102	41	92	134	149	20	-9	10	-31	**6**												
97	101	50	105		87	140	163	30	-6	9	-23	**7**												
87	119	47	103		84	131	143	70	-4	2	-17	**8**												
84	134	37	111	35	96	113	144	70	30	-13	2	**9**												
99	142	28	113	29	97	90	186	55	85	-14	42	**10**												
130	124	26	104	18	107	84	249	53	106	-11	40	**11**												
170	112		87	8	120	82	225	55	178	-1	23	**12**												
198	116	23	83		104	95	192	51	266	-1	23	**13**												
214	166	23	81	24	95	97	168	30	255	-9	43	**14**												
334	173	25	85	32	84	80	146	13	283	-19	53	**15**												
433	154	27	79	38	75	82	137	7	236	-21	41	**16**												
495	139	42	71	69	68	96	143	11	192	-22	41	**17**												
533	125	66	58	95	62	94	154	10	152	-21	41	**18**												
513	119	132	58	86	67	73	164	9	121	-17	60	**19**												
447	114	202	60	71	89	62	150	17	95	-14	84	**20**												
374	106	228	53	52	153	82	118	51	77	-14	82	**21**												
323	98	202	45	46	160	130	98	125	83	-18	68	**22**												
287	88	157	42	46	140	245	88	137	83	-24	47	**23**												
250	76	132	41	41	121	269	77	118	65	-28	37	**24**												
223	76	118	35	40	138	259	81	101	40	-32	57	**25**												
204	71	116	38	37	175	245	72	79	41	-30	94	**26**												
191	70	109	38	46	146	257	60	75	39	-21	101	**27**												
185	56	100	43	48	126	210	59	62	42	-19	83	**28**												
168		102	48	74	122	178	51	43	42	-25	63	**29**												
151		104	48	157	102	164	47	34	39	-36	49	**30**												
145		100		150		150	44		30		40	**31**												
I	**II**	**III**	**IV**	**V**	**VI**	**VII**	**VIII**	**IX**	**X**	**XI**	**XII**		**I**	**II**	**III**	**IV**	**V**	**VI**	**VII**	**VIII**	**IX**	**X**	**XI**	**XII**
533	173	228	113	157	175	269	249	137	283	22	101	MAX	0	0	0	0	0	0	0	0	0	0	0	0
227	113	84	73	53	109	141	129	48	85	-12	31	AVE	#DIV/0!	#DIV/0!	#DIV/0!	#DIV/0!	#DIV/0!	#DIV/0!	#DIV/0!	#DIV/0!	#DIV/0!	#DIV/0!	#DIV/0!	#DIV/0!
84	56	23	35	8	62	62	44	7	-9	-36	-42	MIN	0	0	0	0	0	0	0	0	0	0	0	0
MIN	-42			AVE	90	71		MAX	533			**2011**	MIN	0			AVE	#DIV/0!			MAX	0		

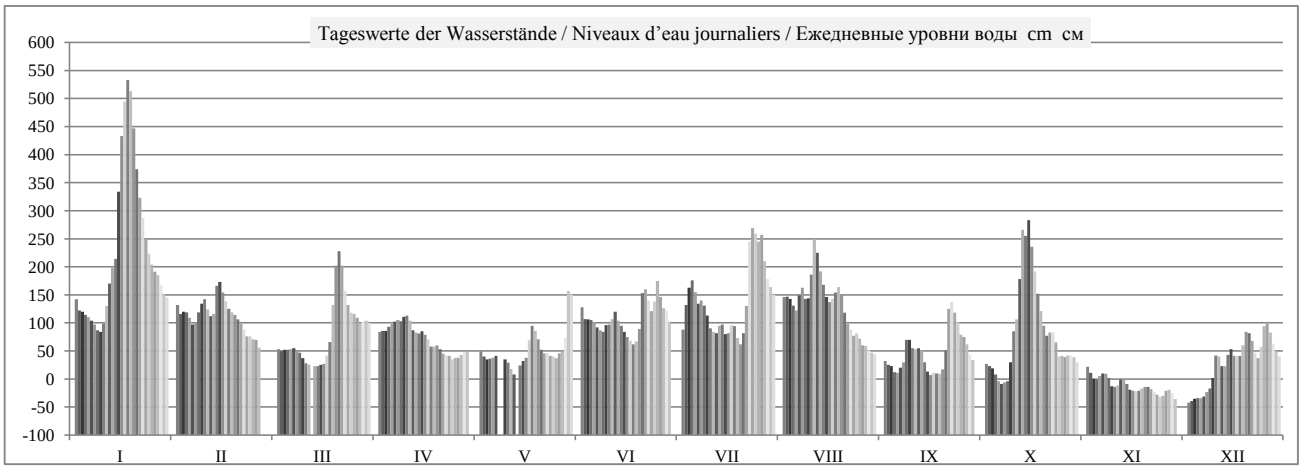

	HSW ВСУ	I	II	III	IV	V	VI	VII	VIII	IX	X	XI	XII	2011
Tage mit Überschreitung des HSW / Jours où le HNN (HSW) a été dépassé / Дни, когда был превышен ВСУ (HSW)	650	0	0	0	0	0	0	0	0	0	0	0	0	**0**
Tage mit Unterschreitung des RNW / Jours où l'ENR n'a pas été atteint / Дни, когда не был достигнут НСРУ		0	0	0	0	0	0	0	0	0	-4	-25	-9	**-38**
Tage mit Überschreitung des HSW / Jours où le HNN a été dépassé / Дни, когда был превышен ВСУ (HNN)		3	0	0	0	0	0	0	0	0	0	0	0	**3**

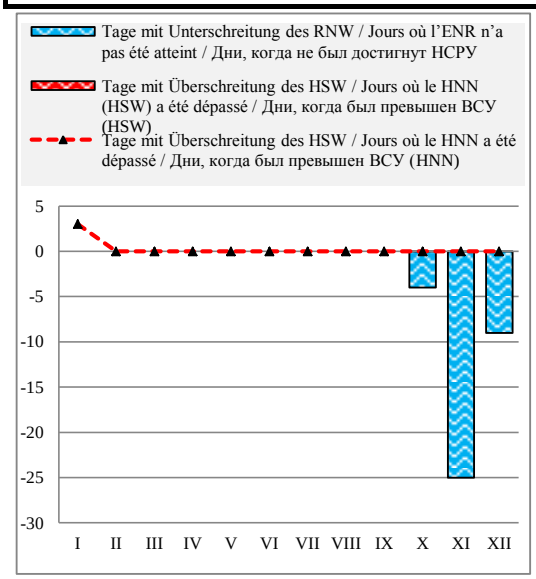

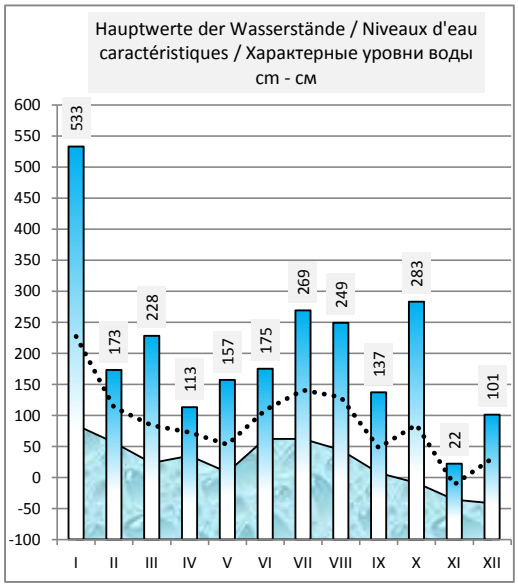

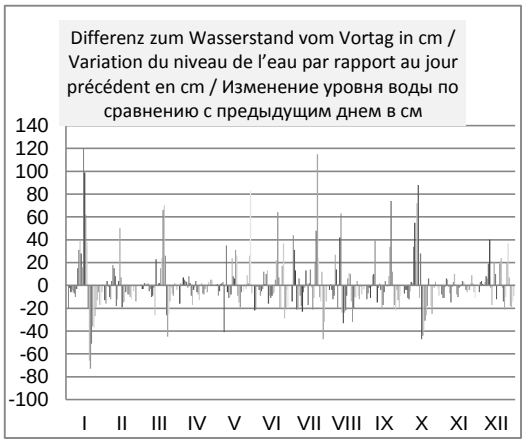

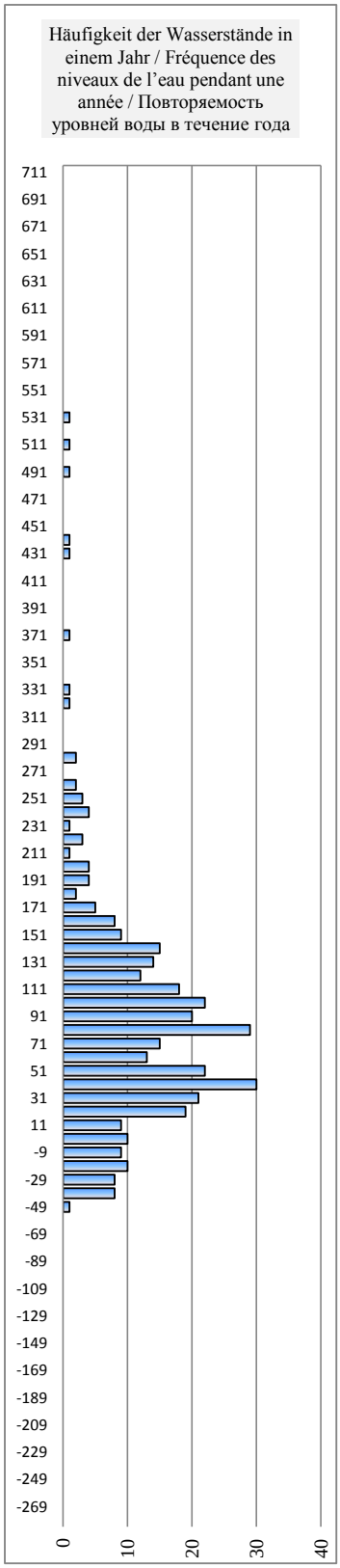

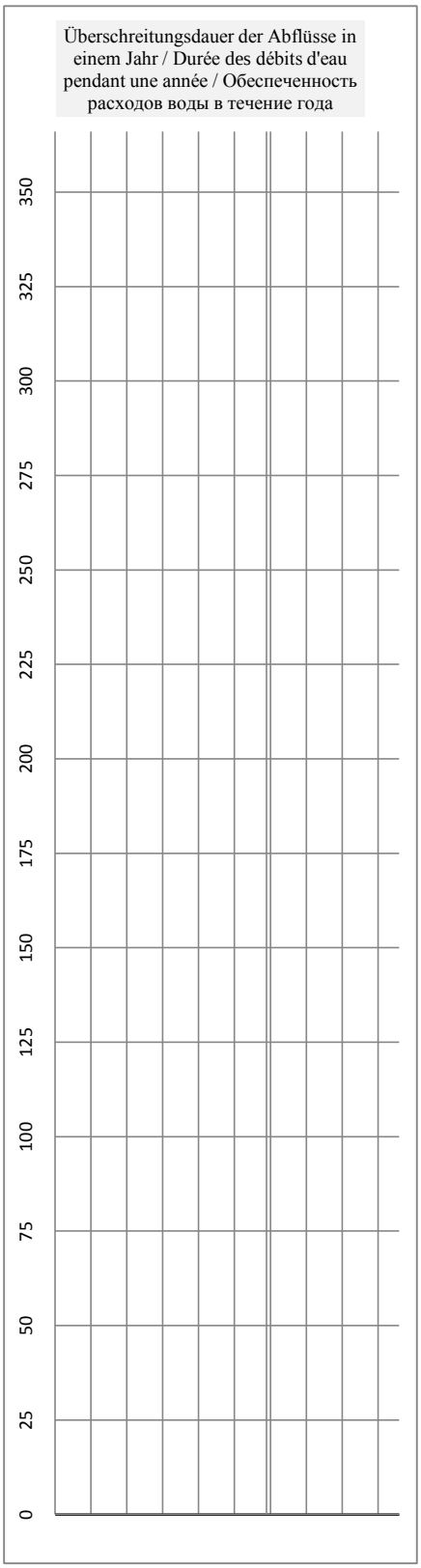

Ungarn / Hongrie / Венгрия

Hydrologische Messstelle Station hydrométrique Водомерный пост	**BUDAPEST VIGADÓ TÉR** **БУДАПЕШТ ВИГАДО ТЕР**	Beginn der Messungen / Année de construction / Год основания		*1823*	
		Entfernung von Sulina / Distance de Sulina / Расстояние от Сулины km км		1 646,500	
		Absoluter Nullpunkt / Cote du «0» absolu / Абсолютная отметка «0» m м		B	94,97
Fläche des Einzugsgebiets / Superficie du bassin hydrographique / Площадь водосборного бассейна km^2 $км^2$	184 893	Höhe d. RNW-HSW / Cote de l'ENR-HNN / Отметка НСРУ-ВСУ cm см	**102**	*1981-2010*	**600**

Hauptwerte der Wasserstände / Niveaux d'eau caractéristiques / Характерные уровни воды cm см				**Hauptwerte der Abflüsse / Débits d'eau caractéristiques / Характерные расходы воды m^3/s $м^3/с$**		
845	**783**	**860**	Maximum / Наивысший (MAX)	9000		
17.06.1965	01.08.1991	05.04.2006		18.03.1940		
51	**72**	**52**	Minimum / Наинизший (MIN)	580		
06.11.1947	01.09.1992	29.08.2003		30.01.1933		
309	**270**	**265**	Mittel / Moyenne / Средний (AVE)	2346	2317	
... - 1990	*1991 - 2000*	*2001 - 2010*	berücksichtigter Zeitraum / Période de calcul / Период наблюдений	*1921 - 1990*	*1991 - 2000*	*2001 - 2010*

I	II	III	IV	V	VI	VII	VIII	IX	X	XI	XII	Datum Date Дата	I	II	III	IV	V	VI	VII	VIII	IX	X	XI	XII
273	261	168	205	161	257	212	276	153	145	139	64	**1**												
254	244	164	199	156	231	230	272	142	137	128	62	**2**												
244	242	164	202	147	223	280	272	141	134	114	67	**3**												
237	242	164	207	147	223	302	258	130	126	110	72	**4**												
232	234	165	215	150	220	291	250	124	110	113	70	**5**												
224	222	169	216	151	212	264	261	130	101	117	71	**6**												
218	219	164	224	154	207	261	290	137	102	121	78	**7**												
209	234	161	225	150	199	261	276	172	106	114	87	**8**												
201	252	153	229	146	203	238	267	189	123	100	94	**9**												
208	267	142	232	143	211	215	295	177	180	93	138	**10**												
239	253	138	229	133	217	203	377	167	219	94	153	**11**												
286	239	138	209	120	238	198	373	171	258	104	137	**12**												
322	230	136	204	123	229	207	335	170	399	106	131	**13**												
340	278	133	198	131	214	216	307	156	392	102	143	**14**												
437	302	134	202	138	205	204	279	132	425	93	163	**15**												
562	287	136	196	150	191	198	267	122	388	84	157	**16**												
629	266	147	187	164	187	211	263	119	338	84	156	**17**												
677	250	173	179	202	177	216	279	121	291	84	154	**18**												
672	243	227	170	203	180	198	290	119	253	89	161	**19**												
617	237	305	176	191	196	183	285	126	221	93	189	**20**												
542	228	359	171	172	256	190	257	148	199	92	200	**21**												
486	219	342	163	161	281	229	226	219	193	90	187	**22**												
443	210	299	157	159	275	350	213	262	201	84	169	**23**												
403	196	264	156	156	249	402	202	244	187	79	149	**24**												
369	193	242	152	153	246	404	194	228	168	74	155	**25**												
344	188	235	150	151	298	383	196	202	156	73	193	**26**												
328	186	232	151	154	280	395	181	193	153	83	215	**27**												
318	178	220	153	159	254	360	177	183	153	86	205	**28**												
305		219	161	173	248	317	171	166	157	84	182	**29**												
285		222	158	253	228	301	165	153	155	73	166	**30**												
273		220		278		287	161		148		157	**31**												
I	**II**	**III**	**IV**	**V**	**VI**	**VII**	**VIII**	**IX**	**X**	**XI**	**XII**		**I**	**II**	**III**	**IV**	**V**	**VI**	**VII**	**VIII**	**IX**	**X**	**XI**	**XII**
677	302	359	232	278	298	404	377	262	425	139	215	MAX	0	0	0	0	0	0	0	0	0	0	0	0
361	236	198	189	162	228	265	255	163	204	97	140	AVE	#DIV/0!	#DIV/0!	#DIV/0!	#DIV/0!	#DIV/0!	#DIV/0!	#DIV/0!	#DIV/0!	#DIV/0!	#DIV/0!	#DIV/0!	#DIV/0!
201	178	133	150	120	177	183	161	119	101	73	62	MIN	0	0	0	0	0	0	0	0	0	0	0	0
MIN	62			AVE	208	188		MAX	677			**2011**		MIN	0			AVE	#DIV/0!			MAX	0	

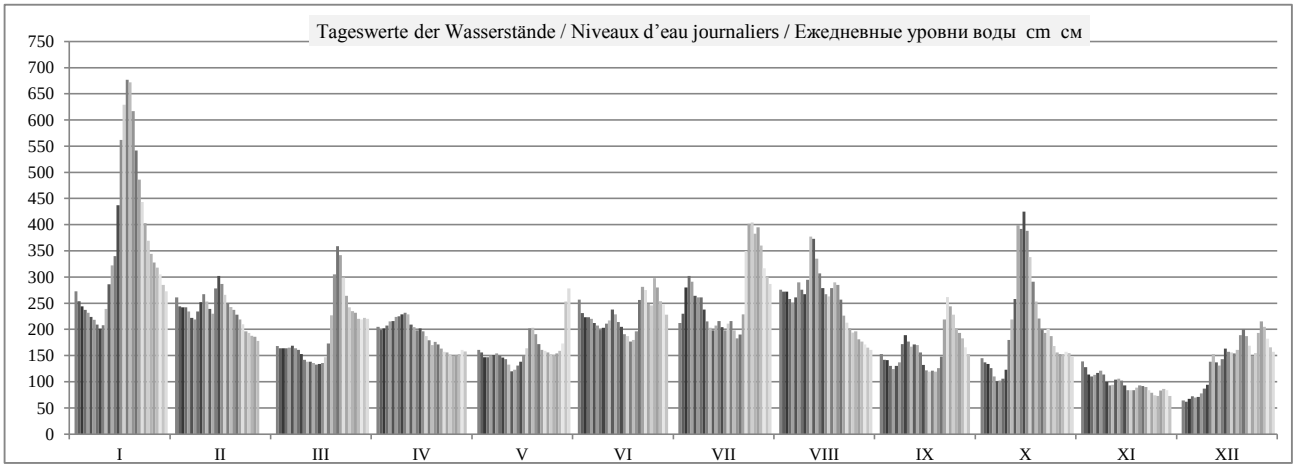

	HSW ВСУ	I	II	III	IV	V	VI	VII	VIII	IX	X	XI	XII	2011
Tage mit Überschreitung des HSW / Jours où le HNN (HSW) a été dépassé / Дни, когда был превышен ВСУ (HSW)	800	0	0	0	0	0	0	0	0	0	0	0	0	**0**
Tage mit Unterschreitung des RNW / Jours où l'ENR n'a pas été atteint / Дни, когда не был достигнут НСРУ		0	0	0	0	0	0	0	0	0	-1	-19	-9	**-29**
Tage mit Überschreitung des HSW / Jours où le HNN a été dépassé / Дни, когда был превышен ВСУ (HNN)		4	0	0	0	0	0	0	0	0	0	0	0	**4**

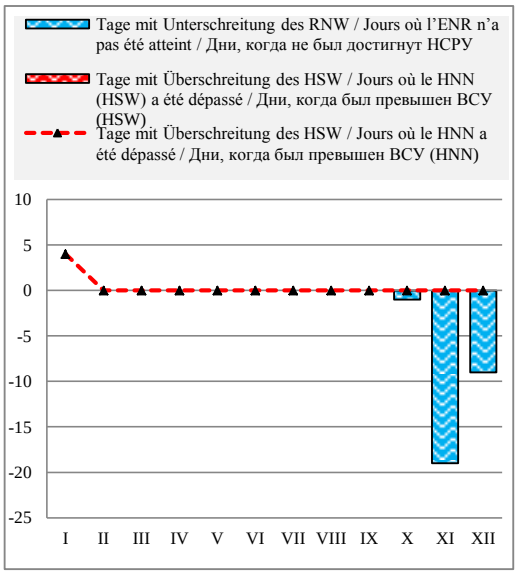

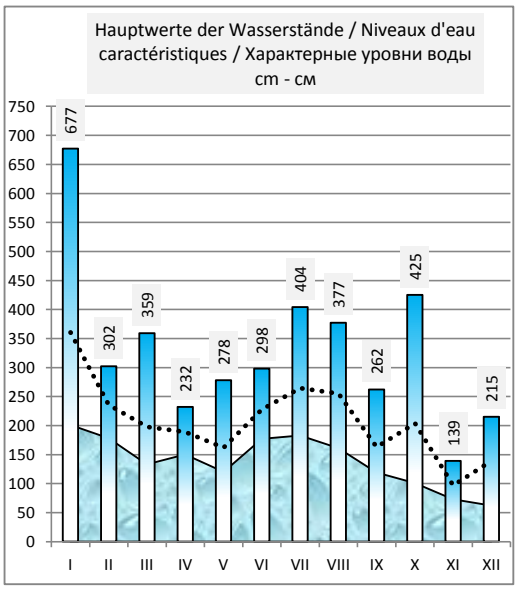

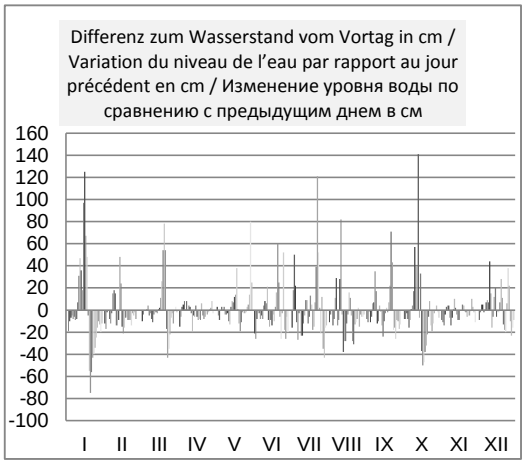

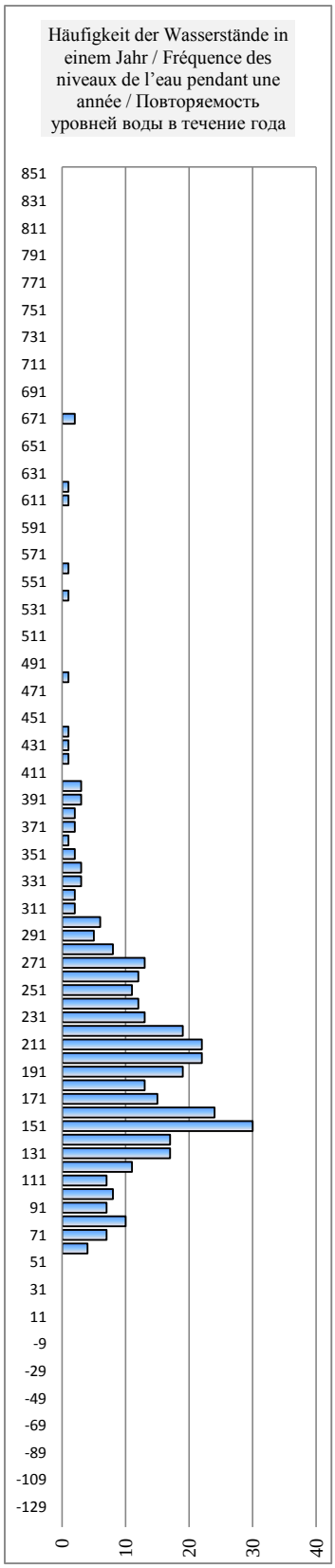

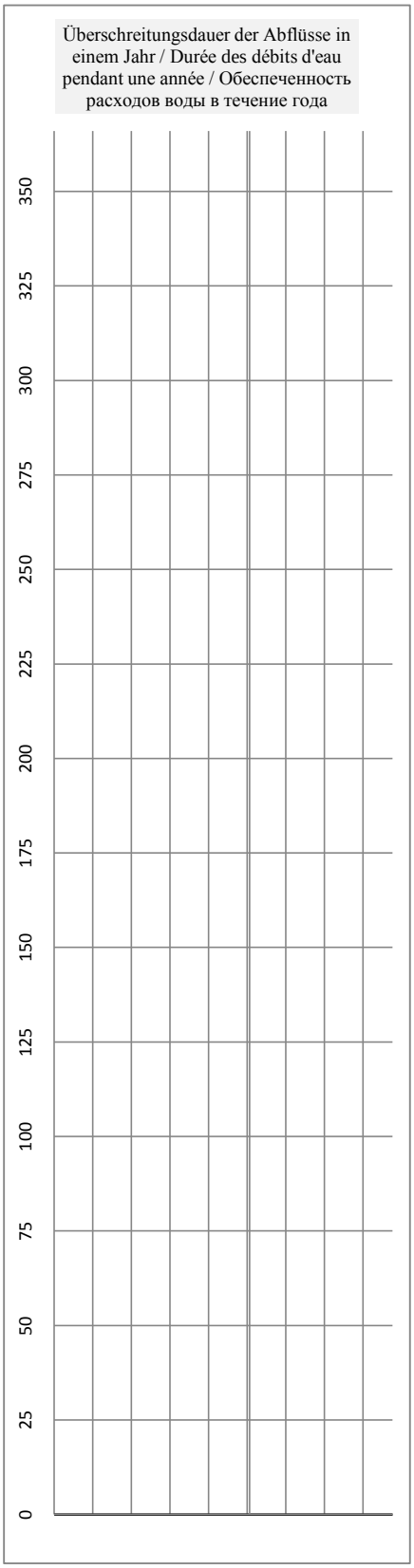

Ungarn / Hongrie / Венгрия

Hydrologische Messstelle Station hydrométrique Водомерный пост	**DUNAÚJVÁROS** **ДУНАУЙВАРОШ**		Beginn der Messungen / Année de construction / Год основания		*1872*	
			Entfernung von Sulina / Distance de Sulina / Расстояние от Сулины km км		1 580,600	
			Absoluter Nullpunkt / Cote du «0» absolu / Абсолютная отметка «0» m м	B	90,30	
Fläche des Einzugsgebiets / Superficie du bassin hydrographique / Площадь водосборного бассейна km^2 $км^2$		188 273	Höhe d. RNW-HSW / Cote de l'ENR-HNN / Отметка НСРУ-ВСУ cm см	**-20**	*1981-2010*	**466**

Hauptwerte der Wasserstände / Niveaux d'eau caractéristiques / Характерные уровни воды cm см				**Hauptwerte der Abflüsse / Débits d'eau caractéristiques / Характерные расходы воды m^3/s $м^3/с$**		
890		**721**	Maximum / Наивысший (MAX)	8287		
06.03.1956		06.04.2006		18.06.1965		
-10		**-42**	Minimum / Наинизший (MIN)	644		
10.01.1985		12.12.2003		21.01.1972		
260		**138**	Mittel / Moyenne / Средний (AVE)	2379	2304	
... - 1990	*1991 - 2000*	*2001 - 2010*	berücksichtigter Zeitraum / Période de calcul / Период наблюдений	*... - 1990*	*1991 - 2000*	*2001 - 2010*

I	II	III	IV	V	VI	VII	VIII	IX	X	XI	XII	Datum **Date** Дата	I	II	III	IV	V	VI	VII	VIII	IX	X	XI	XII
151	138	46	86	37	138	93	153	34	27	20	-48	**1**												
136	123	41	76	38	116	86	143	24	19	12	-54	**2**												
120	112	39	76	28	100	131	143	18	16	2	-53	**3**												
113	112	41	78	23	97	162	135	12	11	-9	-48	**4**												
108	110	41	84	26	96	170	126	3	0	-9	-47	**5**												
102	100	42	89	27	92	148	121	3	-12	-6	-47	**6**												
96	90	41	95	29	87	133	149	10	-16	-2	-45	**7**												
89	97	39	...	29	76	136	150	26	-14	-2	-38	**8**												
79	113	36	97	25	76	122	139	56	-9	-11	-32	**9**												
79	131	23	103	22	83	99	147	55	27	-22	-8	**10**												
98	129	16	106	17	89	82	210	45	75	-24	23	**11**												
133	116	15	91	6	101	75	245	43	101	-21	20	**12**												
176	103	15	79	0	110	75	219	44	223	-14	9	**13**												
199	123	13	75	6	95	85	189	39	258	-14	12	**14**												
245	163	12	73	12	88	85	161	19	277	-22	29	**15**												
376	163	12	73	21	72	73	143	5	277	-31	36	**16**												
458	146	17	65	28	66	75	135	-2	233	-34	32	**17**												
514	128	36	59	60	57	86	142	-2	186	-34	28	**18**												
539	117	70	48	80	52	83	153	-4	146	-32	29	**19**												
518	111	138	47	72	59	64	157	3	113	-28	49	**20**												
464	105	208	48	58	95	61	141	13	89	-27	71	**21**												
397	96	219	43	42	144	80	112	54	73	-27	69	**22**												
345	87	191	34	35	151	162	93	117	76	-32	54	**23**												
300	76	151	31	35	134	249	79	128	71	-36	33	**24**												
259	68	125	27	30	115	271	68	110	57	-41	26	**25**												
228	64	113	24	29	145	259	70	92	39	-44	47	**26**												
207	62	108	26	27	159	259	62	73	32	-41	80	**27**												
192	59	98	25	32	138	248	52	66	29	-34	86	**28**												
184		92	30	38	122	206	50	52	30	-33	68	**29**												
164		95	34	81	112	179	42	36	32	-39	50	**30**												
149		94		143		163	39		27		37	**31**												
I	**II**	**III**	**IV**	**V**	**VI**	**VII**	**VIII**	**IX**	**X**	**XI**	**XII**		**I**	**II**	**III**	**IV**	**V**	**VI**	**VII**	**VIII**	**IX**	**X**	**XI**	**XII**
539	163	219	106	143	159	271	245	128	277	20	86	MAX												
233	109	72	63	37	102	135	128	39	80	-21	15	AVE												
79	59	12	24	0	52	61	39	-4	-16	-44	-54	MIN												
MIN	-54			AVE	83	63		MAX	539		**2011**		MIN				AVE				MAX			

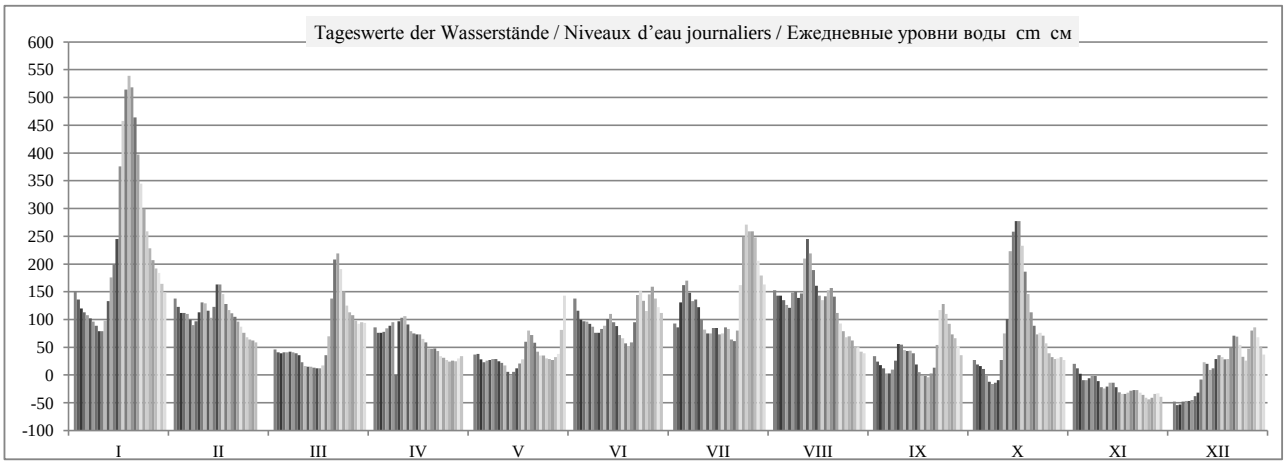

	HSW ВСУ	I	II	III	IV	V	VI	VII	VIII	IX	X	XI	XII	2011
Tage mit Überschreitung des HSW / Jours où le HNN (HSW) a été dépassé / Дни, когда был превышен ВСУ (HSW)		0	0	0	0	0	0	0	0	0	0	0	0	**0**
Tage mit Unterschreitung des RNW / Jours où l'ENR n'a pas été atteint / Дни, когда не был достигнут НСРУ		0	0	0	0	0	0	0	0	0	0	-19	-9	**-28**
Tage mit Überschreitung des HSW / Jours où le HNN a été dépassé / Дни, когда был превышен ВСУ (HNN)		3	0	0	0	0	0	0	0	0	0	0	0	**3**

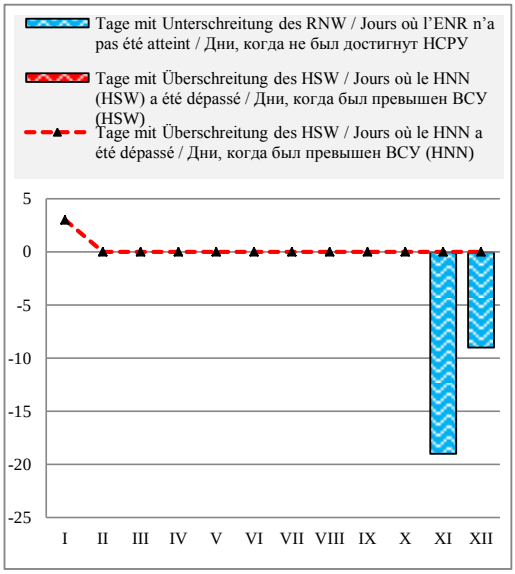

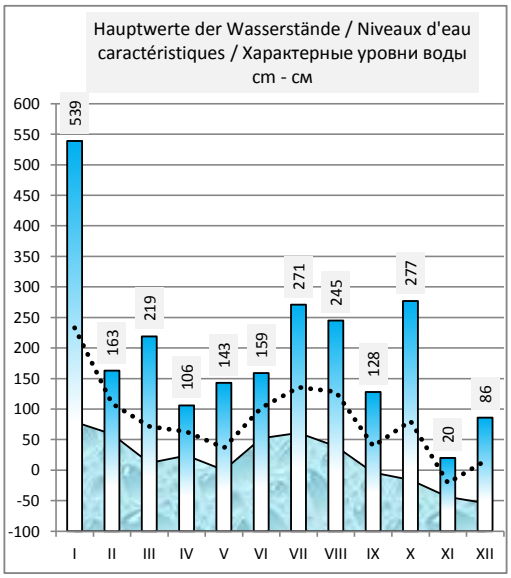

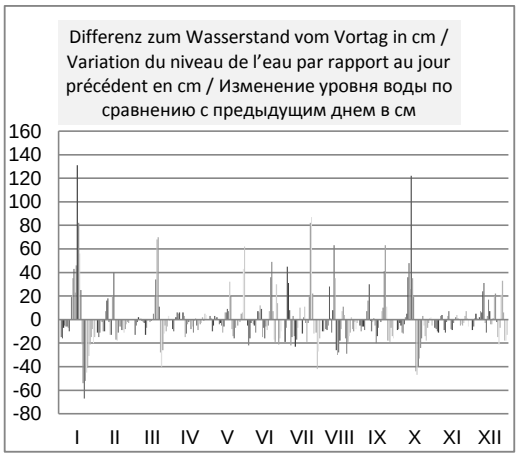

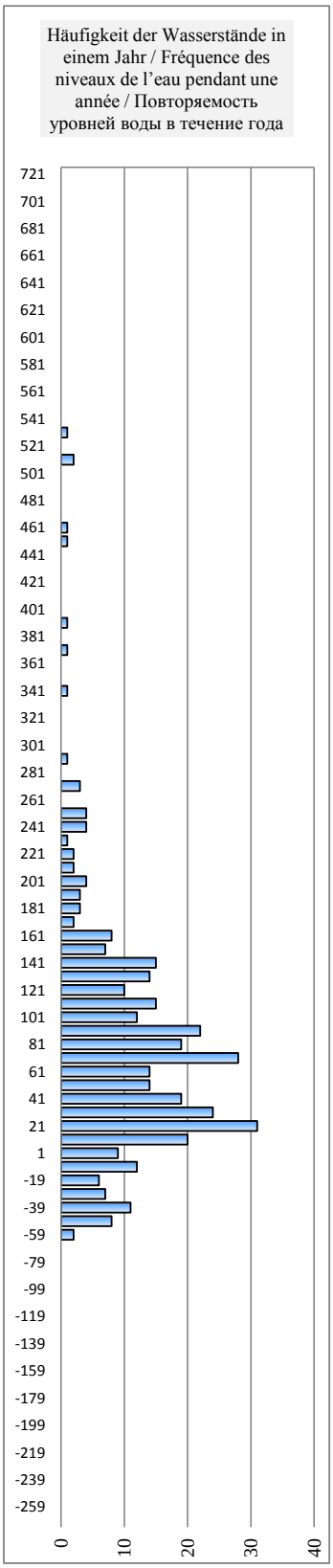

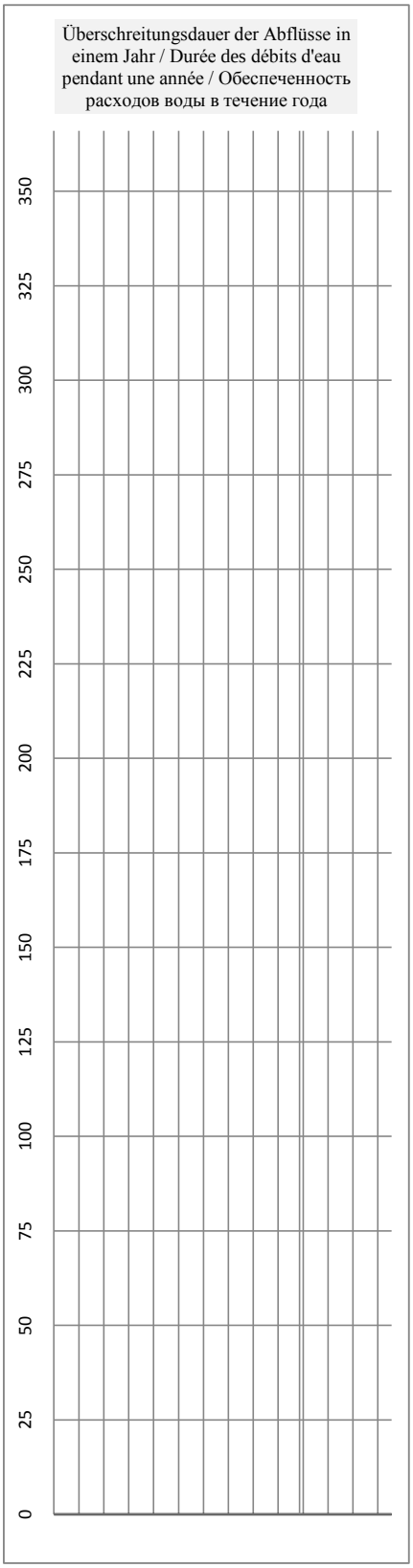

Ungarn / Hongrie / Венгрия

Hydrologische Messstelle Station hydrométrique Водомерный пост	**DUNAFÖLDVÁR** **ДУНАФЁЛЬДВАР**	Beginn der Messungen / Année de construction / Год основания	*1878*		
		Entfernung von Sulina / Distance de Sulina / Расстояние от Сулины km км	1 560,600		
		Absoluter Nullpunkt / Cote du «0» absolu / Абсолютная отметка «0» m м	B	88,86	
Fläche des Einzugsgebiets / Superficie du bassin hydrographique / Площадь водосборного бассейна km^2 $км^2$	191 095	Höhe d. RNW-HSW / Cote de l'ENR-HNN / Отметка НСРУ-ВСУ cm см	**-123**	*1981-2010*	**465**

Hauptwerte der Wasserstände / Niveaux d'eau caractéristiques / Характерные уровни воды cm см				Hauptwerte der Abflüsse / Débits d'eau caractéristiques / Характерные расходы воды m^3/s $м^3/с$		
890		**703**	Maximum / Наивысший (MAX)	8287		**8510**
08.03.1956		06.04.2006		18.06.1965		06.04.2006
	-93	**-148**	Minimum / Наинизший (MIN)	644		**896**
	07.11.1997	12.09.2003		21.01.1972		30.08.2003
271	**95**	**54**	Mittel / Moyenne / Средний (AVE)	2379		
... - 1990	*1991 - 2000*	*2001 - 2010*	berücksichtigter Zeitraum / Période de calcul / Период наблюдений	*1921 - 1990*	*1991 - 2000*	*2001 - 2010*

I	II	III	IV	V	VI	VII	VIII	IX	X	XI	XII	Datum Date Дата	I	II	III	IV	V	VI	VII	VIII	IX	X	XI	XII
58	46	-58	-13	-80	40	-4	61	-70	-88	-95	-167	**1**												
42	30	-66	-22	-77	21	-18	48	-79	-97	-100	-172	**2**												
22	14	-68	-27	-84	1	15	46	-88	-102	-113	-172	**3**												
14	10	-68	-29	-93	-6	57	44	-93	-106	-125	-168	**4**												
6	7	-68	-24	-93	-8	75	32	-103	-112	-128	-166	**5**												
1	-3	-66	-17	-92	-12	57	24	-106	-124	-127	-166	**6**												
-5	-14	-65	-12	-90	-16	36	48	-100	-124	-126	-164	**7**												
-12	-7	-70	-7	-88	-26	36	61	-88	-130	-124	-158	**8**												
-23	8	-74	-6	-92	-31	27	49	-60	-126	-132	-152	**9**												
-27	28	-85	-2	-95	-26	5	50	-50	-101	-145	-134	**10**												
-12	33	-94	1	-98	-20	-16	107	-57	-48	-149	-100	**11**												
21	20	-96	-3	-107	-10	-27	162	-63	-17	-148	-96	**12**												
72	6	-96	-24	-116	5	-29	146	-63	99	-141	-108	**13**												
104	14	-98	-33	-112	-5	-21	113	-64	170	-141	-107	**14**												
146	60	-100	-38	-105	-16	-18	81	-88	189	-147	-93	**15**												
287	71	-99	-40	-98	-29	-30	55	-105	203	-157	-81	**16**												
388	56	-95	-46	-90	-38	-32	43	-114	161	-153	-85	**17**												
453	35	-80	-52	-61	-45	-21	46	-115	107	-151	-88	**18**												
491	20	-55	-59	-28	-54	-19	58	-117	57	-150	-89	**19**												
482	12	14	-65	-32	-52	-38	66	-115	15	-147	-76	**20**												
435	6	103	-67	-47	-24	-44	53	-108	-15	-146	-55	**21**												
367	-4	133	-69	-64	35	-33	25	-80	-37	-147	-45	**22**												
307	-13	112	-75	-77	50	39	0	-17	-40	-149	-56	**23**												
256	-23	67	-83	-74	39	153	-16	18	-38	-153	-80	**24**												
206	-36	33	-82	-83	17	196	-30	4	-53	-157	-92	**25**												
164	-40	18	-91	-86	35	184	-31	-11	-64	-163	-79	**26**												
133	-44	9	-92	-82	63	179	-37	-33	-83	-162	-52	**27**												
116	-48	2	-92	-78	44	175	-49	-45	-90	-154	-29	**28**												
100		-7	-88	-75	25	133	-53	-57	-86	-152	-39	**29**												
79		-10	-82	-40	16	96	-61	-77	-84	-158	-57	**30**												
59		-9		31		73	-66		-88		-79	**31**												
I	**II**	**III**	**IV**	**V**	**VI**	**VII**	**VIII**	**IX**	**X**	**XI**	**XII**		**I**	**II**	**III**	**IV**	**V**	**VI**	**VII**	**VIII**	**IX**	**X**	**XI**	**XII**
491	71	133	1	31	63	196	162	18	203	-95	-29	MAX	0	0	0	0	0	0	0	0	0	0	0	0
153	9	-33	-45	-78	-1	38	35	-71	-27	-141	-103	AVE	#DIV/0!	#DIV/0!	#DIV/0!	#DIV/0!	#DIV/0!	#DIV/0!	#DIV/0!	#DIV/0!	#DIV/0!	#DIV/0!	#DIV/0!	#DIV/0!
-27	-48	-100	-92	-116	-54	-44	-66	-117	-130	-163	-172	MIN	0	0	0	0	0	0	0	0	0	0	0	0
MIN	-172			AVE	-22	-44		MAX	491		**2011**			MIN	0			AVE	#DIV/0!			MAX	0	

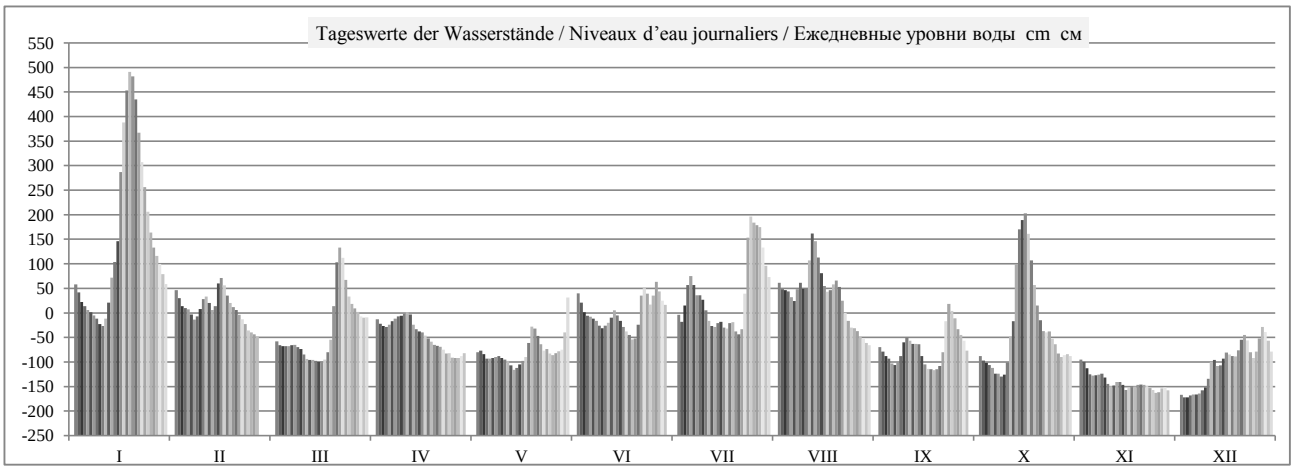

	HSW ВСУ	I	II	III	IV	V	VI	VII	VIII	IX	X	XI	XII	2011
Tage mit Überschreitung des HSW / Jours où le HNN (HSW) a été dépassé / Дни, когда был превышен ВСУ (HSW)	549	0	0	0	0	0	0	0	0	0	0	0	0	**0**
Tage mit Unterschreitung des RNW / Jours où l'ENR n'a pas été atteint / Дни, когда не был достигнут НСРУ		0	0	0	0	0	0	0	0	0	-4	-27	-10	**-41**
Tage mit Überschreitung des HSW / Jours où le HNN a été dépassé / Дни, когда был превышен ВСУ (HNN)		2	0	0	0	0	0	0	0	0	0	0	0	**2**

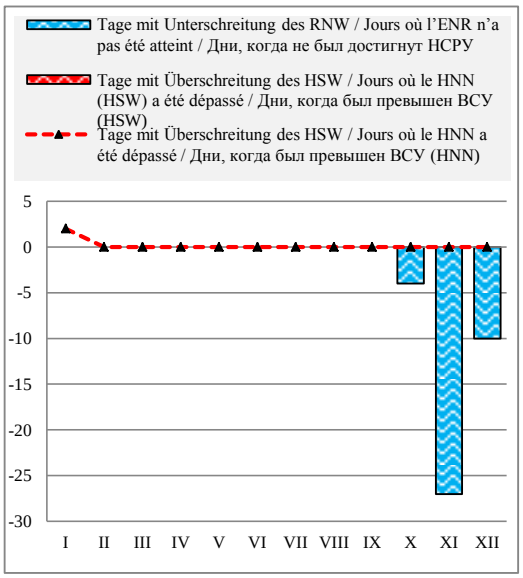

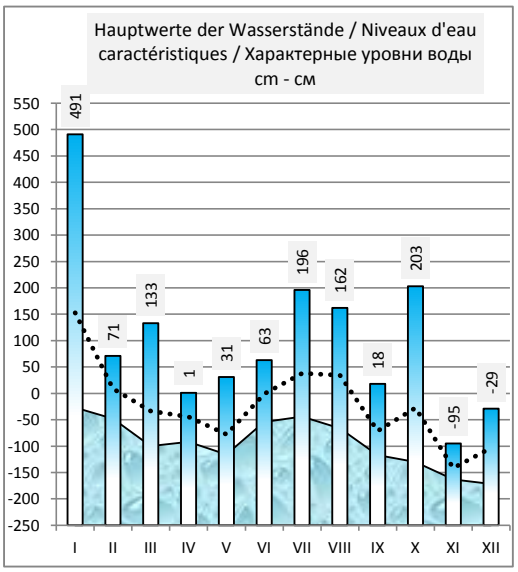

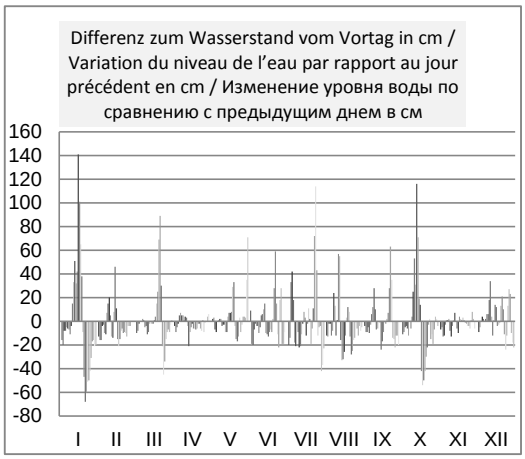

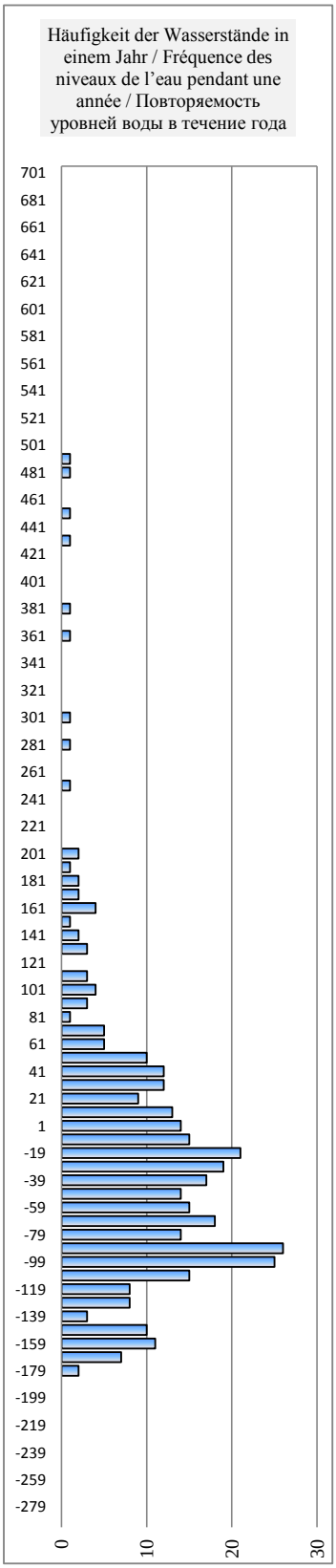

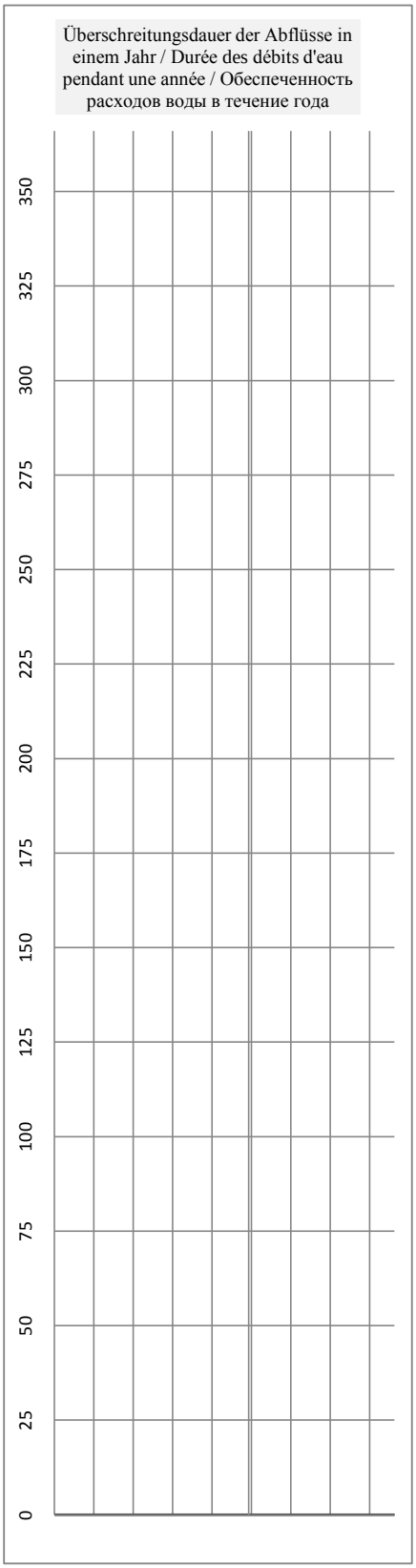

Ungarn / Hongrie / Венгрия

Hydrologische Messstelle Station hydrométrique Водомерный пост	**PAKS** **ПАКШ**		Beginn der Messungen / Année de construction / Год основания		*1868*	
			Entfernung von Sulina / Distance de Sulina / Расстояние от Сулины km км		1 531,300	
			Absoluter Nullpunkt / Cote du «0» absolu / Абсолютная отметка «0» m м		B	85,38
Fläche des Einzugsgebiets / Superficie du bassin hydrographique / Площадь водосборного бассейна km^2 $км^2$		189 092	Höhe d. RNW-HSW / Cote de l'ENR-HNN / Отметка НСРУ-ВСУ cm см	**8**	*1981-2010*	**648**

Hauptwerte der Wasserstände / Niveaux d'eau caractéristiques / Характерные уровни воды cm см				**Hauptwerte der Abflüsse / Débits d'eau caractéristiques / Характерные расходы воды m^3/s $м^3/с$**		
		872	Maximum / Наивысший (MAX)			
		06.04.2006				
		-49	Minimum / Наинизший (MIN)			
		30.08.2003				
		200	Mittel / Moyenne / Средний (AVE)			
... - 1990	*1991 - 2000*	*2001 - 2010*	berücksichtigter Zeitraum / Période de calcul / Период наблюдений	*... - 1990*	*1991 - 2000*	*2001 - 2010*

I	II	III	IV	V	VI	VII	VIII	IX	X	XI	XII	Datum Date Дата	I	II	III	IV	V	VI	VII	VIII	IX	X	XI	XII
227	214	88	139	65	200	154	232	67	58	52	-44	**1**												
208	197	78	125	70	185	136	217	58	46	35	-54	**2**												
187	178	74	119	62	162	162	212	46	38	22	-57	**3**												
175	173	73	120	52	149	210	206	40	32	8	-54	**4**												
166	171	75	125	50	146	238	193	28	22	2	-51	**5**												
158	162	75	133	52	142	227	182	22	6	1	-49	**6**												
150	148	77	138	54	136	202	199	27	-4	4	-49	**7**												
142	145	74	143	56	125	197	220	38	-5	11	-43	**8**												
130	162	70	145	53	118	191	212	73	-2	4	-33	**9**												
123	184	56	150	48	123	166	207	90	23	-9	-19	**10**												
134	194	45	154	44	131	141	252	83	81	-15	22	**11**												
170	182	39	146	33	140	125	322	75	123	-18	39	**12**												
222	168	37	128	21	159	119	321	75	222	-9	29	**13**												
262	167	36	119	23	151	126	290	73	325	-6	23	**14**												
300	213	35	115	30	138	133	256	58	352	-11	37	**15**												
431	235	35	115	40	123	122	223	34	376	-22	55	**16**												
551	223	39	108	51	110	116	206	20	343	-29	53	**17**												
626	202	54	101	74	101	126	203	17	290	-31	50	**18**												
672	182	86	90	111	91	132	214	15	233	-30	48	**19**												
676	173	155	80	116	92	114	226	16	185	-26	59	**20**												
639	164	246	82	104	117	104	218	24	148	-23	88	**21**												
581	153	296	79	84	179	110	188	53	119	-23	100	**22**												
518	140	286	68	69	209	170	156	130	112	-26	88	**23**												
467	129	243	61	67	205	287	133	174	112	-32	66	**24**												
412	115	201	59	62	181	355	117	164	98	-37	47	**25**												
360	109	176	54	58	189	363	112	146	76	-43	54	**26**												
323	103	166	53	56	224	356	107	120	60	-44	93	**27**												
296	99	156	53	60	213	357	94	107	54	-36	118	**28**												
279		144	55	64	189	321	87	91	52	-31	108	**29**												
257		142	63	90	176	277	79	72	55	-34	84	**30**												
233		143		172		250	72		54		65	**31**												
I	**II**	**III**	**IV**	**V**	**VI**	**VII**	**VIII**	**IX**	**X**	**XI**	**XII**		**I**	**II**	**III**	**IV**	**V**	**VI**	**VII**	**VIII**	**IX**	**X**	**XI**	**XII**
676	235	296	154	172	224	363	322	174	376	52	118	MAX												
325	167	113	104	64	153	196	192	68	119	-13	28	AVE												
123	99	35	53	21	91	104	72	15	-5	-44	-57	MIN												
MIN	-57			AVE	127	99		MAX	676		**2011**		MIN				AVE				MAX			

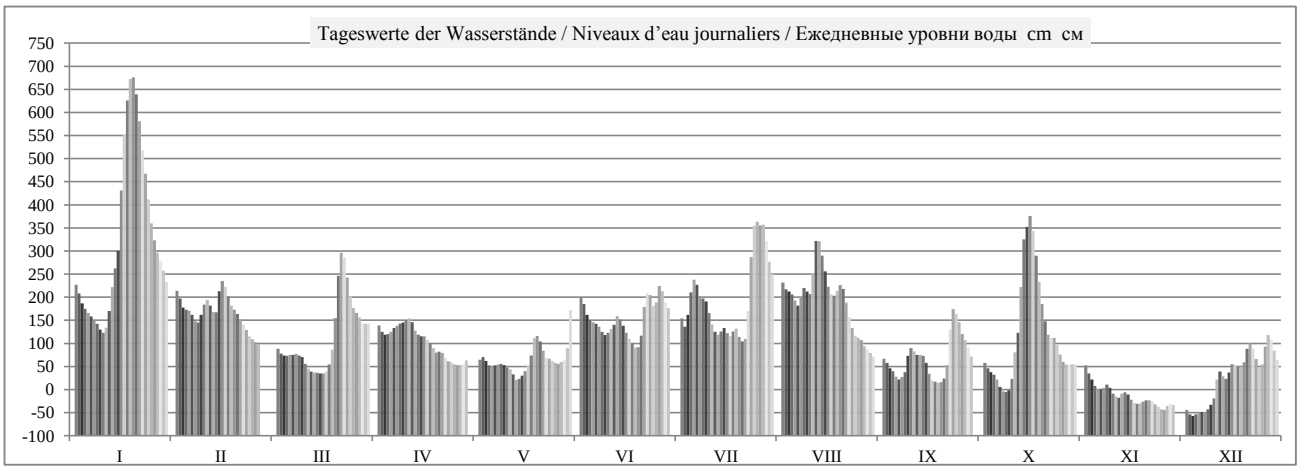

	HSW ВСУ	I	II	III	IV	V	VI	VII	VIII	IX	X	XI	XII	2011
Tage mit Überschreitung des HSW / Jours où le HNN (HSW) a été dépassé / Дни, когда был превышен ВСУ (HSW)	720	0	0	0	0	0	0	0	0	0	0	0	0	**0**
Tage mit Unterschreitung des RNW / Jours où l'ENR n'a pas été atteint / Дни, когда не был достигнут НСРУ		0	0	0	0	0	0	0	0	0	-4	-25	-10	**-39**
Tage mit Überschreitung des HSW / Jours où le HNN a été dépassé / Дни, когда был превышен ВСУ (HNN)		2	0	0	0	0	0	0	0	0	0	0	0	**2**

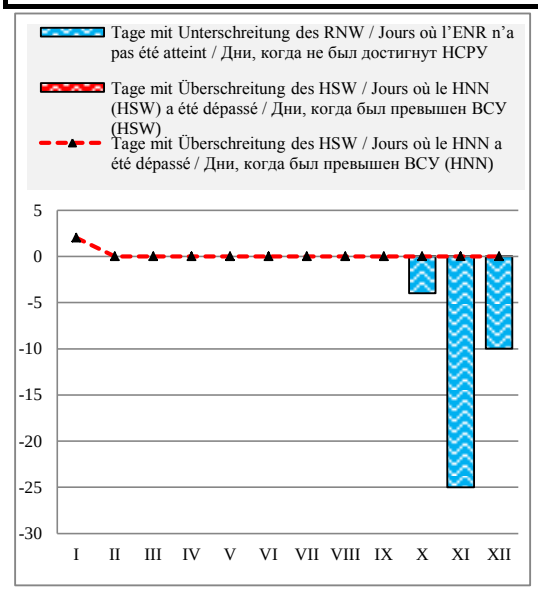

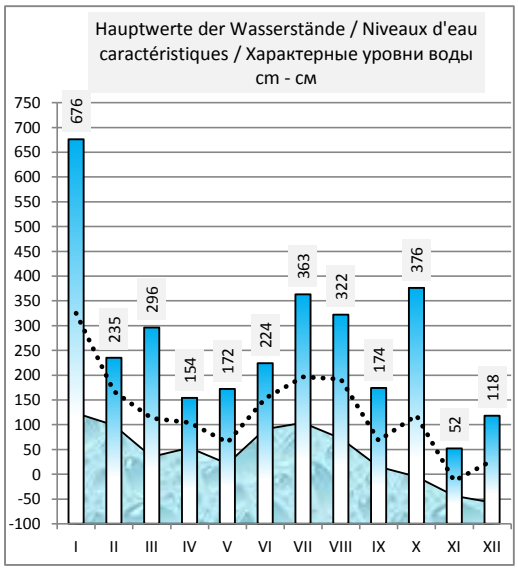

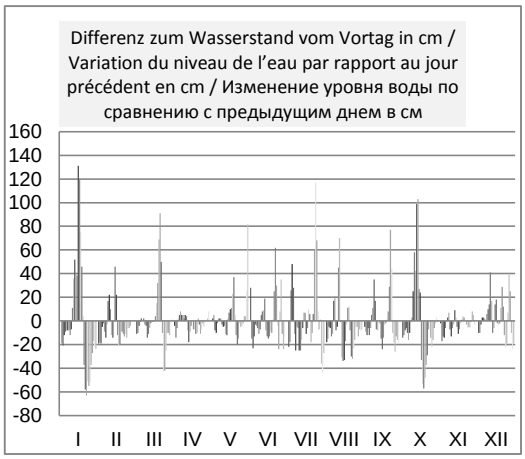

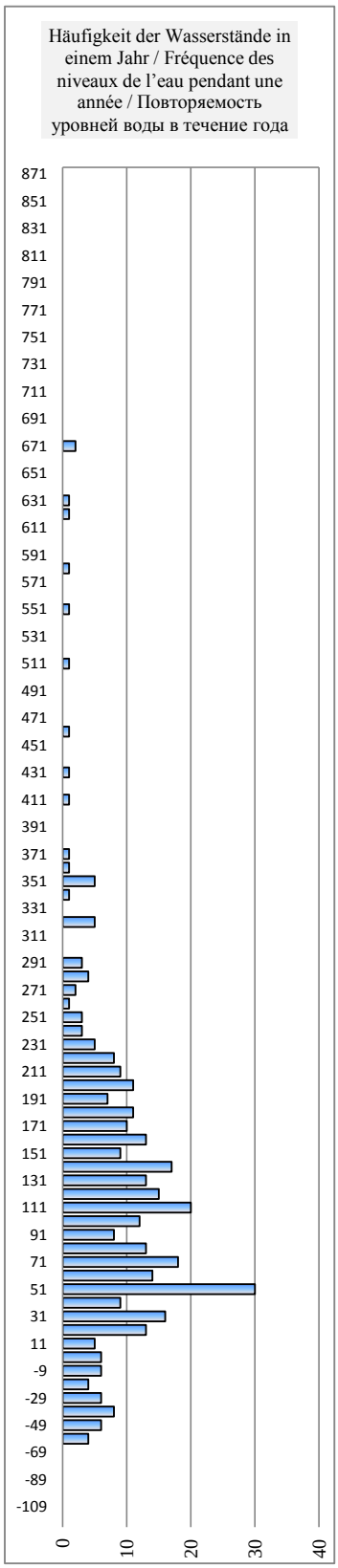

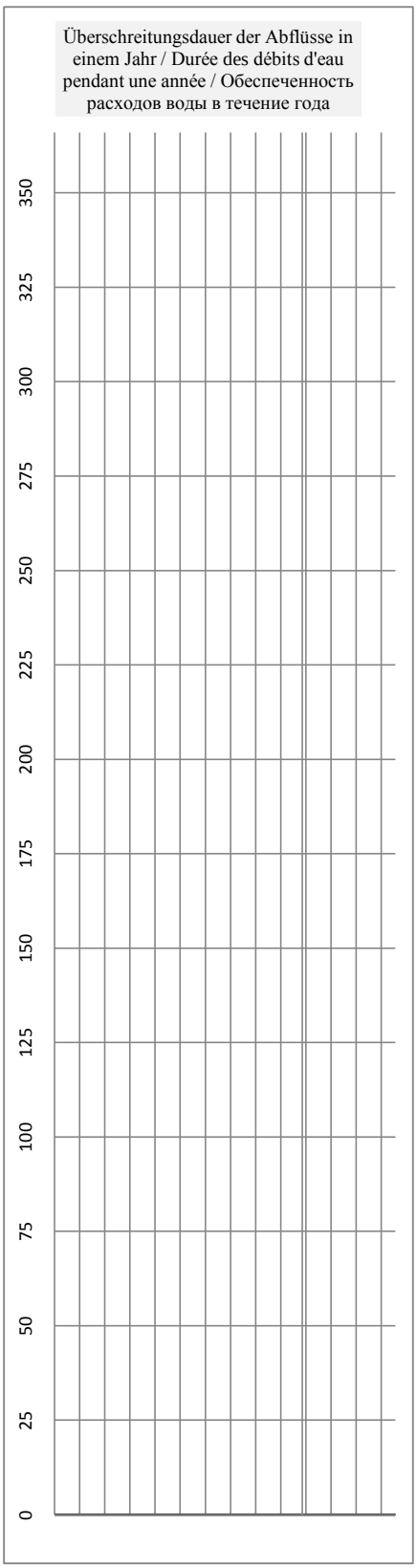

Ungarn / Hongrie / Венгрия

Hydrologische Messstelle Station hydrométrique Водомерный пост	**BAJA** **БАЙЯ**		Beginn der Messungen / Année de construction / Год основания		*1878*	
			Entfernung von Sulina / Distance de Sulina / Расстояние от Сулины km км		1 478,700	
			Absoluter Nullpunkt / Cote du «0» absolu / Абсолютная отметка «0» m м		B	80,99
Fläche des Einzugsgebiets / Superficie du bassin hydrographique / Площадь водосборного бассейна km^2 $км^2$		208 282	Höhe d. RNW-HSW / Cote de l'ENR-HNN / Отметка НСРУ-ВСУ cm см	**126**	*1981-2010*	**765**

Hauptwerte der Wasserstände / Niveaux d'eau caractéristiques / Характерные уровни воды cm см				**Hauptwerte der Abflüsse / Débits d'eau caractéristiques / Характерные расходы воды m^3/s $м^3/с$**		
		976	Maximum / Наивысший (MAX)			
		08.04.2006				
		51	Minimum / Наинизший (MIN)			
		31.08.2003				
		332	Mittel / Moyenne / Средний (AVE)			
... - 1990	*1991 - 2000*	*2001 - 2010*	berücksichtigter Zeitraum / Période de calcul / Период наблюдений	*... - 1990*	*1991 - 2000*	*2001 - 2010*

I	II	III	IV	V	VI	VII	VIII	IX	X	XI	XII	Datum Date Дата	I	II	III	IV	V	VI	VII	VIII	IX	X	XI	XII
419	400	252	275	189	321	301	380	190	183	172	83	**1**												
401	380	240	265	195	327	277	362	182	168	163	71	**2**												
380	360	233	255	193	308	273	348	170	155	152	64	**3**												
362	345	230	250	183	289	317	343	161	148	138	63	**4**												
349	339	228	254	175	280	357	331	151	141	127	67	**5**												
339	333	228	260	175	276	368	317	140	127	125	71	**6**												
330	321	228	266	175	271	348	317	139	111	128	70	**7**												
321	311	225	274	179	262	332	345	145	106	132	73	**8**												
310	315	222	277	179	248	328	349	169	107	130	81	**9**												
299	330	214	279	174	249	310	342	200	116	122	90	**10**												
298	345	202	284	170	254	283	358	205	161	108	121	**11**												
318	344	192	284	163	262	259	429	197	219	103	153	**12**												
356	331	187	270	150	281	246	464	193	282	106	158	**13**												
399	320	185	257	142	288	244	448	192	413	113	150	**14**												
434	344	182	247	146	277	254	415	184	478	114	154	**15**												
514	378	180	245	155	262	251	378	162	511	106	174	**16**												
628	382	180	242	166	245	240	351	142	508	96	183	**17**												
710	368	187	234	179	235	242	336	131	462	91	181	**18**												
762	349	210	225	216	223	252	340	128	408	90	179	**19**												
791	333	257	213	240	216	247	353	128	352	92	183	**20**												
795	324	338	211	238	224	234	357	131	301	96	205	**21**												
775	314	413	209	223	275	225	338	146	262	98	228	**22**												
735	303	434	202	203	328	255	305	205	238	97	227	**23**												
688	291	409	191	193	345	366	276	279	234	93	212	**24**												
637	280	366	186	189	330	465	254	296	228	87	192	**25**												
584	271	331	181	184	316	500	239	284	208	81	184	**26**												
539	264	312	177	180	346	501	235	260	188	77	206	**27**												
502	259	300	176	180	356	504	223	238	177	79	239	**28**												
475		286	178	184	338	487	212	221	173	86	245	**29**												
449		278	184	195	320	444	204	202	174	88	229	**30**												
423		278		257		406	195		176		208	**31**												
I	**II**	**III**	**IV**	**V**	**VI**	**VII**	**VIII**	**IX**	**X**	**XI**	**XII**		**I**	**II**	**III**	**IV**	**V**	**VI**	**VII**	**VIII**	**IX**	**X**	**XI**	**XII**
795	400	434	284	257	356	504	464	296	511	172	245	MAX												
494	330	258	235	186	285	326	327	186	242	110	153	AVE												
298	259	180	176	142	216	225	195	128	106	77	63	MIN												
MIN	63			AVE	261	225		MAX	795		**2011**		MIN				AVE				MAX			

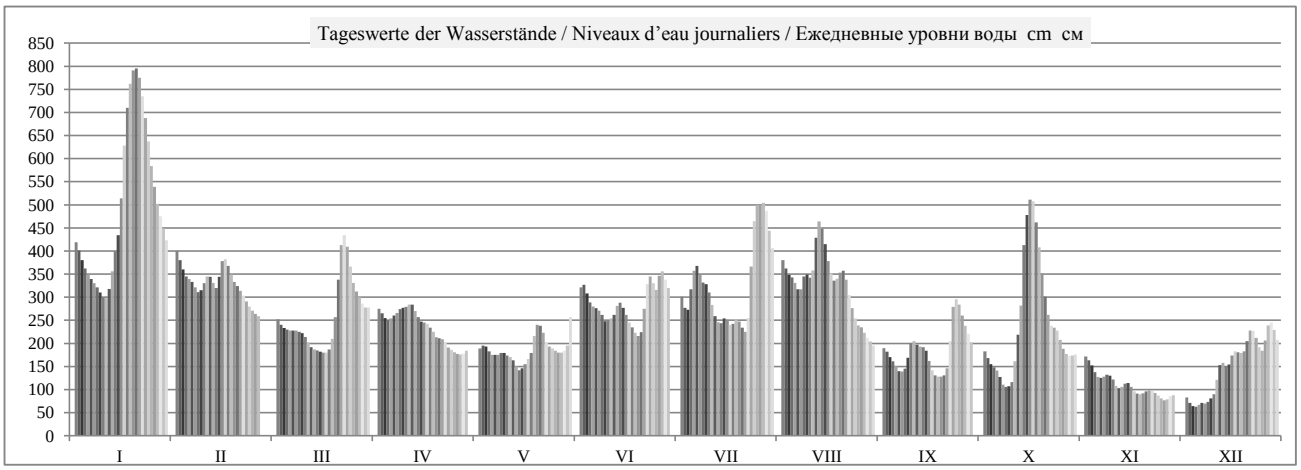

	HSW ВСУ	I	II	III	IV	V	VI	VII	VIII	IX	X	XI	XII	2011
Tage mit Überschreitung des HSW / Jours où le HNN (HSW) a été dépassé / Дни, когда был превышен ВСУ (HSW)	802	0	0	0	0	0	0	0	0	0	0	0	0	**0**
Tage mit Unterschreitung des RNW / Jours où l'ENR n'a pas été atteint / Дни, когда не был достигнут НСРУ		0	0	0	0	0	0	0	0	0	-4	-22	-11	**-37**
Tage mit Überschreitung des HSW / Jours où le HNN a été dépassé / Дни, когда был превышен ВСУ (HNN)		3	0	0	0	0	0	0	0	0	0	0	0	**3**

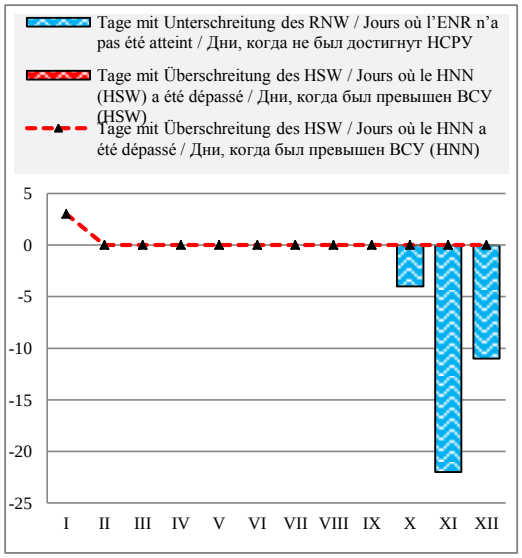

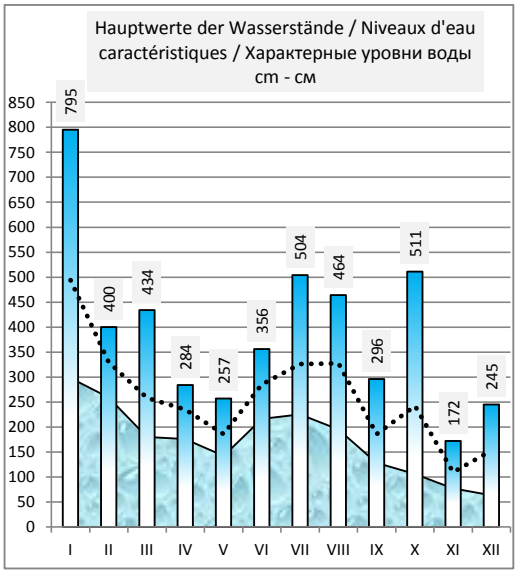

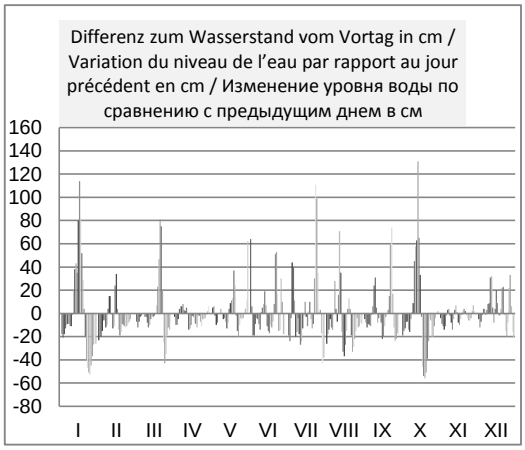

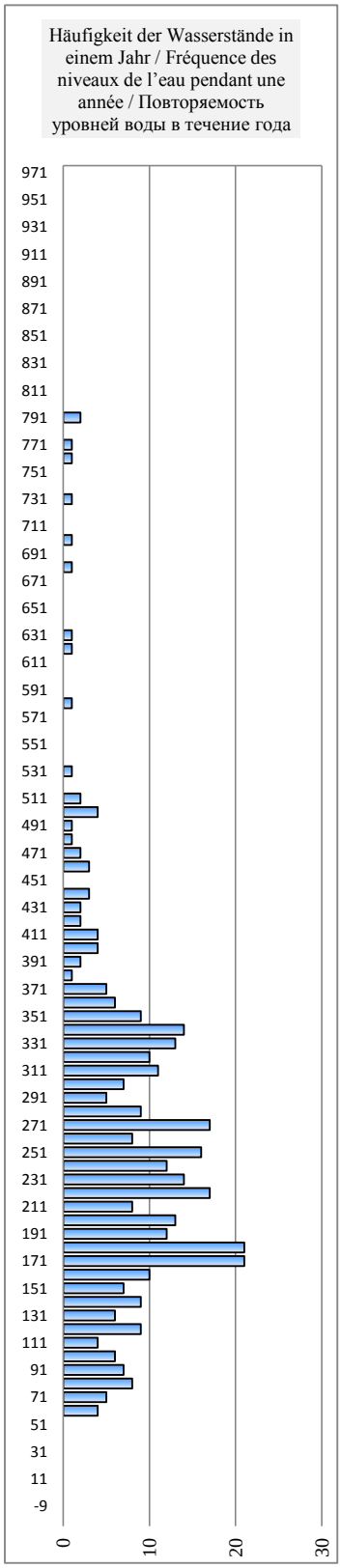

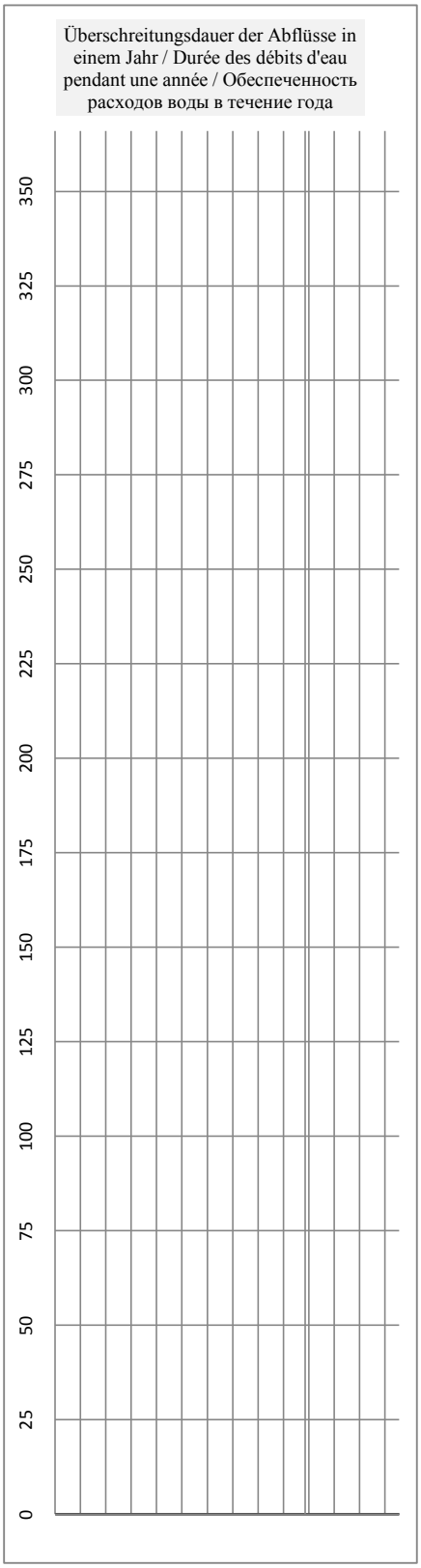

Ungarn / Hongrie / Венгрия

Hydrologische Messstelle Station hydrométrique Водомерный пост	**MOHACS** **МОХАЧ**		Beginn der Messungen / Année de construction / Год основания	*1852*		
			Entfernung von Sulina / Distance de Sulina / Расстояние от Сулины km км	1 446,900		
			Absoluter Nullpunkt / Cote du «0» absolu / Абсолютная отметка «0» m м	B	79,20	
Fläche des Einzugsgebiets / Superficie du bassin hydrographique / Площадь водосборного бассейна km^2 $км^2$		209 064	Höhe d. RNW-HSW / Cote de l'ENR-HNN / Отметка НСРУ-ВСУ cm см	**144**	*1981-2010*	**774**

Hauptwerte der Wasserstände / Niveaux d'eau caractéristiques / Характерные уровни воды cm см				**Hauptwerte der Abflüsse / Débits d'eau caractéristiques / Характерные расходы воды m^3/s $м^3/с$**		
1010		**931**	Maximum / Наивысший (MAX)	8215		
13.03.1956		08.04.2006		19.06.1965		
82		**62**	Minimum / Наинизший (MIN)	610		
10.11.1947		31.08.2003		12.01.1947		
421	**369**	**354**	Mittel / Moyenne / Средний (AVE)	2349	2385	
... - 1990	*1991 - 2000*	*2001 - 2010*	berücksichtigter Zeitraum / Période de calcul / Период наблюдений	*... - 1990*	*1991 - 2000*	*2001 - 2010*

I	II	III	IV	V	VI	VII	VIII	IX	X	XI	XII	Datum **Date** Дата	I	II	III	IV	V	VI	VII	VIII	IX	X	XI	XII
457	440	280	294	207	319	327	402	201	204	201	107	**1**												
439	418	270	287	212	340	305	382	195	188	193	98	**2**												
419	396	261	277	212	329	291	366	185	175	183	89	**3**												
399	379	256	271	204	308	320	358	175	167	171	86	**4**												
385	370	254	270	197	296	361	349	166	159	159	89	**5**												
374	363	253	275	195	291	382	335	156	148	153	93	**6**												
363	351	253	281	196	285	370	329	151	134	154	93	**7**												
353	340	251	286	198	280	352	348	155	125	156	93	**8**												
342	341	246	293	200	270	344	360	173	124	156	101	**9**												
330	350	240	294	196	264	332	355	204	130	149	109	**10**												
326	364	229	298	192	268	306	360	215	164	138	131	**11**												
338	366	220	300	186	276	282	417	209	219	130	166	**12**												
369	357	212	291	175	291	265	465	204	269	131	176	**13**												
408	345	208	276	165	301	258	454	202	385	137	171	**14**												
441	358	206	267	166	297	265	435	198	462	140	172	**15**												
499	389	203	264	173	284	266	401	180	498	134	189	**16**												
602	401	204	262	184	267	258	371	159	509	125	201	**17**												
680	393	207	256	196	255	255	352	146	480	118	201	**18**												
730	377	224	248	225	244	263	350	142	430	115	200	**19**												
763	362	262	236	254	235	263	360	141	379	116	202	**20**												
775	351	334	230	258	238	251	367	143	333	119	219	**21**												
774	341	410	229	247	274	242	355	155	293	121	242	**22**												
755	331	445	223	227	330	257	326	199	264	121	247	**23**												
724	320	433	213	213	358	342	296	273	256	118	237	**24**												
678	309	396	207	208	352	447	273	306	251	113	219	**25**												
633	300	362	203	202	337	496	254	301	237	106	207	**26**												
590	294	338	197	198	353	504	247	282	218	100	219	**27**												
553	286	324	197	196	373	508	239	259	205	101	249	**28**												
521		311	197	199	362	501	225	241	201	106	262	**29**												
494		300	201	208	345	468	217	224	202	110	252	**30**												
466		297		251		429	208		205		234	**31**												
I	**II**	**III**	**IV**	**V**	**VI**	**VII**	**VIII**	**IX**	**X**	**XI**	**XII**		**I**	**II**	**III**	**IV**	**V**	**VI**	**VII**	**VIII**	**IX**	**X**	**XI**	**XII**
775	440	445	300	258	373	508	465	306	509	201	262	MAX	0	0	0	0	0	0	0	0	0	0	0	0
515	357	280	254	205	301	339	341	198	259	136	173	AVE	#DIV/0!	#DIV/0!	#DIV/0!	#DIV/0!	#DIV/0!	#DIV/0!	#DIV/0!	#DIV/0!	#DIV/0!	#DIV/0!	#DIV/0!	#DIV/0!
326	286	203	197	165	235	242	208	141	124	100	86	MIN	0	0	0	0	0	0	0	0	0	0	0	0
MIN	86			AVE	280	242		MAX	775			**2011**		MIN	0			AVE	#DIV/0!			MAX	0	

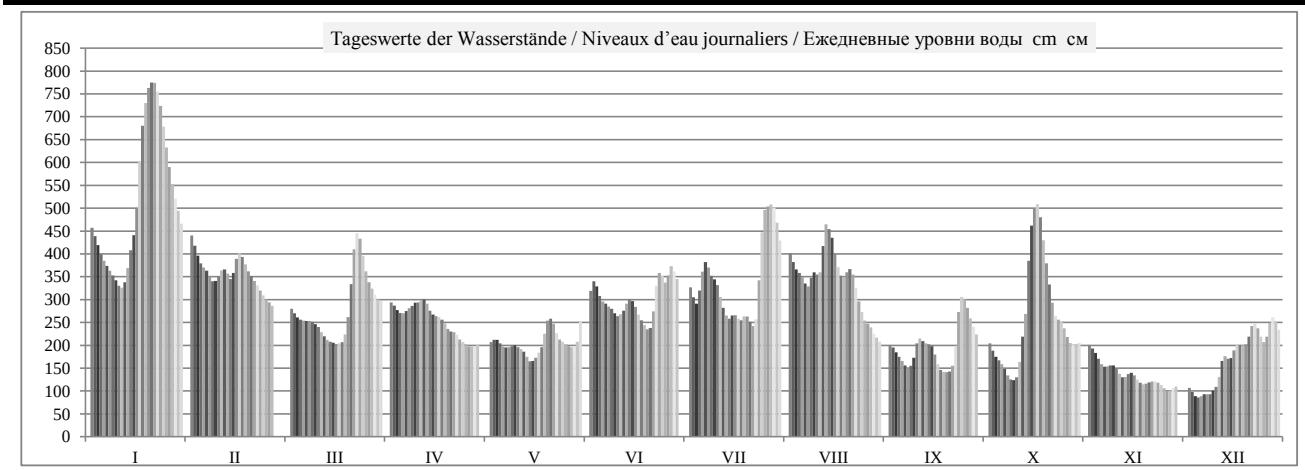

	HSW ВСУ	I	II	III	IV	V	VI	VII	VIII	IX	X	XI	XII	2011
Tage mit Überschreitung des HSW / Jours où le HNN (HSW) a été dépassé / Дни, когда был превышен ВСУ (HSW)	815	0	0	0	0	0	0	0	0	0	0	0	0	**0**
Tage mit Unterschreitung des RNW / Jours où l'ENR n'a pas été atteint / Дни, когда не был достигнут НСРУ		0	0	0	0	0	0	0	0	-3	-4	-20	-11	**-38**
Tage mit Überschreitung des HSW / Jours où le HNN a été dépassé / Дни, когда был превышен ВСУ (HNN)		2	0	0	0	0	0	0	0	0	0	0	0	**2**

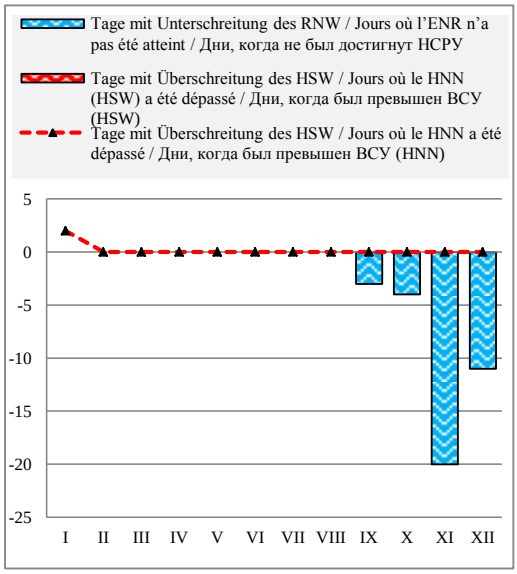

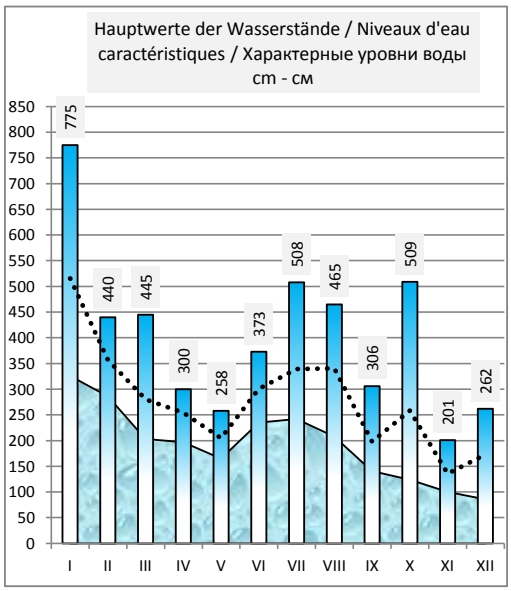

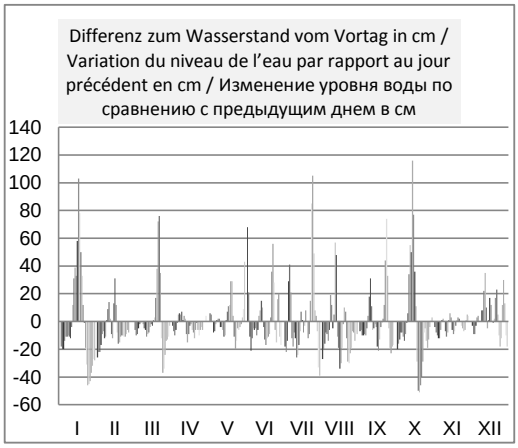

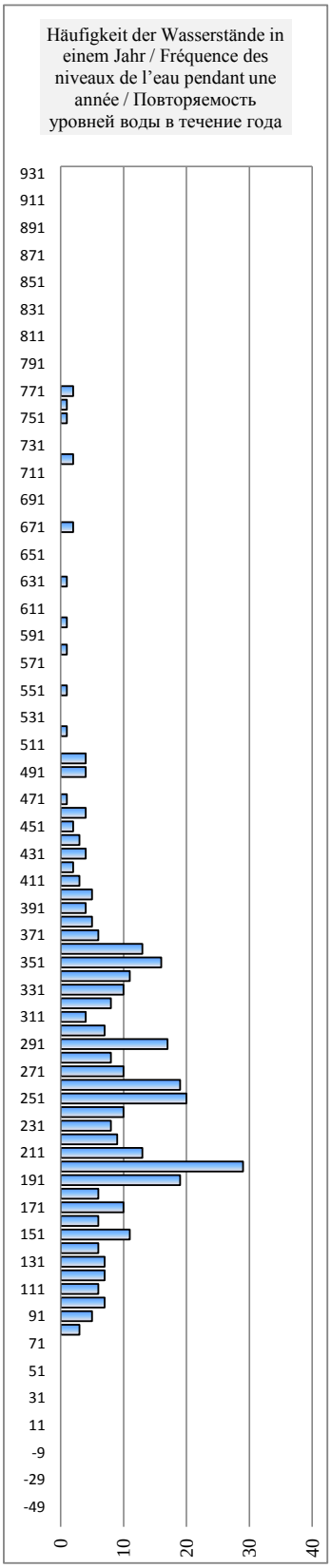

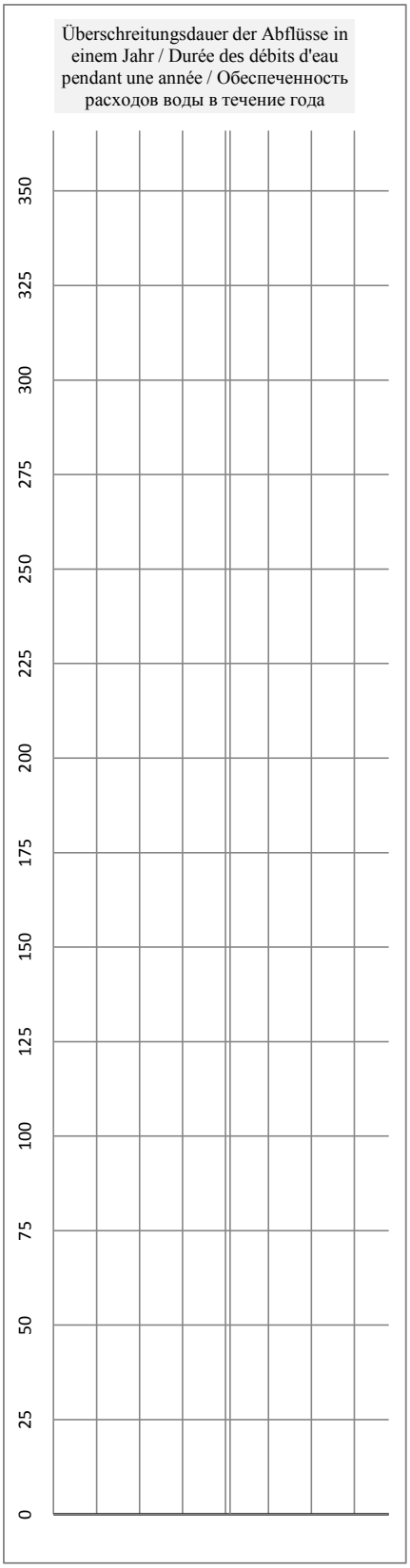

Serbien / Serbie / Сербия

Hydrologische Messstelle Station hydrométrique Водомерный пост	**BEZDAN** **БЕЗДАН**	Beginn der Messungen / Année de construction / Год основания		*1856*	
		Entfernung von Sulina / Distance de Sulina / Расстояние от Сулины km км		1 425,590	
		Absoluter Nullpunkt / Cote du «0» absolu / Абсолютная отметка «0» m м		A	80,64
Fläche des Einzugsgebiets / Superficie du bassin hydrographique / Площадь водосборного бассейна km^2 $км^2$	210 250	Höhe d. RNW-HSW / Cote de l'ENR-HNN / Отметка НСРУ-ВСУ cm см	**-10**	*1981-2010*	**602**

Hauptwerte der Wasserstände / Niveaux d'eau caractéristiques / Характерные уровни воды cm см				**Hauptwerte der Abflüsse / Débits d'eau caractéristiques / Характерные расходы воды m^3/s $м^3/с$**		
776		**736**	Maximum / Наивысший (MAX)	7689		**7960**
24.06.1965		09.04.2006		25.06.1965		10.04.2006
-77		**-97**	Minimum / Наинизший (MIN)	610		**772**
11.11.1947		31.08.2003		12.01.1947		31.08.2003
258	**207**	**196**	Mittel / Moyenne / Средний (AVE)	2297	2223	**2358**
... - 1990	*1991 - 2000*	*2001 - 2010*	berücksichtigter Zeitraum / Période de calcul / Период наблюдений	*... - 1990*	*1991 - 2000*	*2001 - 2010*

I	II	III	IV	V	VI	VII	VIII	IX	X	XI	XII	Datum Date Дата	I	II	III	IV	V	VI	VII	VIII	IX	X	XI	XII
307	290	122	139	54	163	175	244	47	50	50	-49	**1**	3030	2930	1940	2030	1600	2170	2240	2650	1570	1580	1580	1120
288	266	111	132	59	183	154	224	41	34	40	-57	**2**	2920	2790	1890	1990	1630	2290	2110	2530	1540	1500	1530	1090
268	243	103	122	59	173	146	208	31	22	30	-65	**3**	2800	2650	1850	1940	1630	2230	2070	2440	1490	1440	1480	1060
249	225	99	116	53	154	168	199	21	13	19	-69	**4**	2680	2540	1830	1910	1600	2110	2200	2380	1440	1400	1430	1040
234	215	97	115	45	143	202	188	13	5	8	-66	**5**	2590	2480	1820	1910	1560	2050	2400	2320	1400	1360	1370	1060
222	206	95	118	44	138	218	176	4	-6	1	-62	**6**	2520	2430	1810	1920	1550	2020	2500	2250	1350	1300	1340	1070
211	196	94	124	44	134	209	174	0	-19	1	-63	**7**	2460	2370	1800	1950	1550	2000	2440	2230	1330	1240	1340	1070
199	185	92	130	46	128	193	189	4	-27	2	-61	**8**	2380	2300	1790	1980	1560	1970	2350	2320	1350	1210	1340	1080
188	183	88	136	47	119	185	199	22	-27	1	-55	**9**	2320	2290	1770	2010	1570	1930	2300	2380	1440	1210	1340	1100
177	192	82	138	44	113	172	194	49	-17	-6	-47	**10**	2250	2340	1740	2020	1550	1900	2220	2350	1580	1250	1300	1130
173	204	71	142	39	116	149	205	57	18	-17	-25	**11**	2230	2410	1690	2040	1530	1910	2080	2420	1620	1420	1250	1220
185	206	62	143	33	126	126	256	52	66	-23	5	**12**	2300	2430	1640	2050	1500	1960	1960	2730	1590	1660	1230	1360
213	199	56	135	23	141	110	299	48	120	-22	15	**13**	2470	2380	1610	2010	1450	2040	1880	2980	1570	1930	1230	1410
248	190	52	122	15	151	105	296	46	219	-17	13	**14**	2680	2330	1590	1940	1410	2100	1860	2970	1560	2500	1250	1400
281	202	49	115	16	144	109	272	39	288	-15	15	**15**	2880	2400	1580	1910	1410	2050	1880	2820	1530	2920	1260	1410
339	229	47	111	23	132	109	240	23	325	-20	29	**16**	3220	2560	1570	1890	1450	1990	1880	2630	1450	3140	1240	1480
423	242	48	109	33	118	101	213	3	334	-29	40	**17**	3780	2640	1570	1880	1500	1920	1840	2470	1350	3190	1200	1530
485	234	53	102	46	107	100	195	-8	310	-36	41	**18**	4310	2590	1600	1840	1560	1870	1830	2360	1290	3050	1180	1540
527	218	70	93	75	95	108	192	-13	266	-39	41	**19**	4700	2500	1680	1800	1710	1810	1870	2340	1270	2790	1160	1540
554	204	110	83	101	86	107	201	-13	218	-38	46	**20**	4980	2410	1880	1750	1840	1760	1870	2400	1270	2500	1170	1560
567	193	180	78	103	91	96	206	-10	174	-36	63	**21**	5140	2350	2270	1720	1850	1790	1810	2430	1280	2230	1180	1650
572	183	248	75	91	127	89	193	7	136	-34	81	**22**	5200	2290	2680	1710	1790	1970	1780	2350	1370	2010	1180	1740
562	172	279	68	74	178	103	167	54	111	-34	85	**23**	5080	2220	2860	1670	1700	2260	1850	2190	1600	1890	1180	1760
542	163	268	60	62	204	177	139	118	103	-37	76	**24**	4850	2170	2800	1630	1640	2410	2250	2030	1920	1850	1170	1710
513	153	237	53	55	201	272	116	149	96	-43	59	**25**	4560	2110	2610	1600	1610	2400	2820	1910	2080	1810	1150	1630
479	144	205	49	51	190	322	99	144	81	-50	49	**26**	4250	2050	2420	1580	1590	2330	3120	1830	2050	1740	1120	1580
445	137	182	44	47	203	335	90	125	63	-55	61	**27**	3950	2020	2280	1550	1570	2410	3200	1780	1960	1650	1100	1640
411	130	168	43	45	218	341	81	103	54	-55	87	**28**	3690	1980	2200	1550	1560	2500	3240	1740	1850	1600	1100	1770
379		154	45	49	210	332	70	86	51	-49	99	**29**	3460		2110	1560	1580	2450	3180	1680	1760	1590	1120	1830
348		145	49	61	193	303	62	69	53	-46	90	**30**	3280		2060	1580	1640	2350	3010	1640	1680	1600	1140	1780
317		142		103		269	53		54		74	**31**	3090		2040		1850		2800	1600		1600		1700
I	**II**	**III**	**IV**	**V**	**VI**	**VII**	**VIII**	**IX**	**X**	**XI**	**XII**		**I**	**II**	**III**	**IV**	**V**	**VI**	**VII**	**VIII**	**IX**	**X**	**XI**	**XII**
572	290	279	143	103	218	341	299	149	334	50	99	MAX	5200	2930	2860	2050	1850	2500	3240	2980	2080	3190	1580	1830
352	200	123	100	53	149	180	182	44	102	-18	15	AVE	3421	2391	1967	1831	1598	2098	2285	2295	1551	1876	1255	1421
173	130	47	43	15	86	89	53	-13	-27	-55	-69	MIN	2230	1980	1570	1550	1410	1760	1780	1600	1270	1210	1100	1040
MIN	-69	-69	4.12.11	AVE	123	85	22.1.11	MAX	572	573		**2011**	MIN	1040	1040	4.12.11	AVE	1999		22.1.11	MAX	5200	5210	

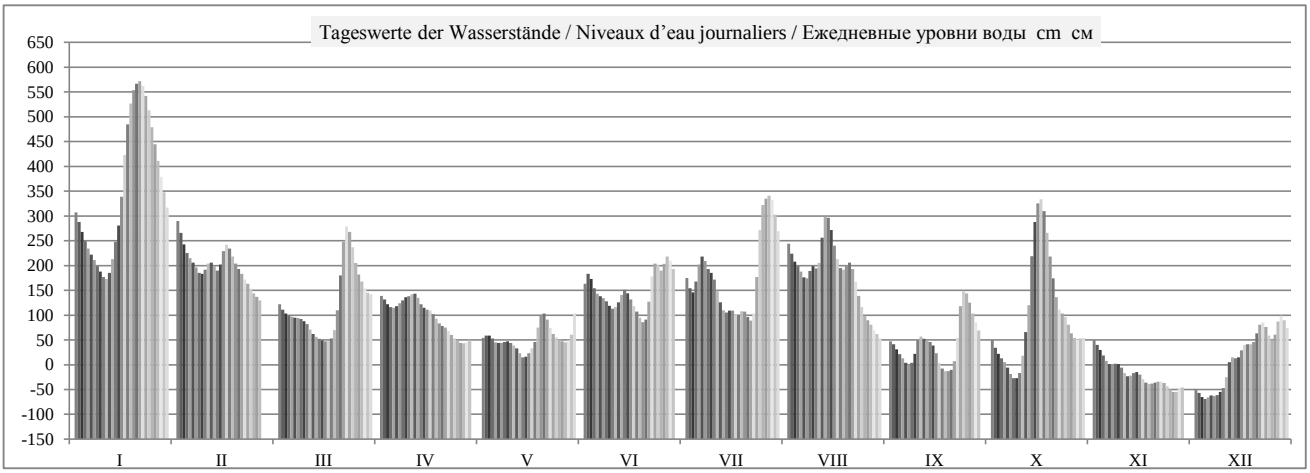

	HSW BCY	I	II	III	IV	V	VI	VII	VIII	IX	X	XI	XII	2011
Tage mit Überschreitung des HSW / Jours où le HNN (HSW) a été dépassé / Дни, когда был превышен ВСУ (HSW)		0	0	0	0	0	0	0	0	0	0	0	0	**0**
Tage mit Unterschreitung des RNW / Jours où l'ENR n'a pas été atteint / Дни, когда не был достигнут НСРУ		0	0	0	0	0	0	0	0	-2	-4	-20	-11	**-37**
Tage mit Überschreitung des HSW / Jours où le HNN a été dépassé / Дни, когда был превышен ВСУ (HNN)		0	0	0	0	0	0	0	0	0	0	0	0	**0**

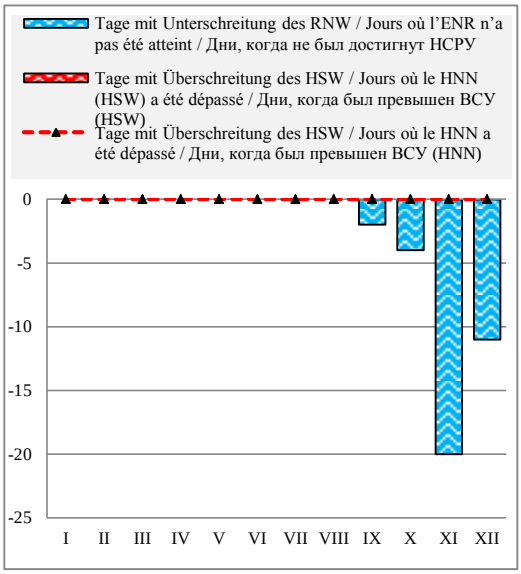

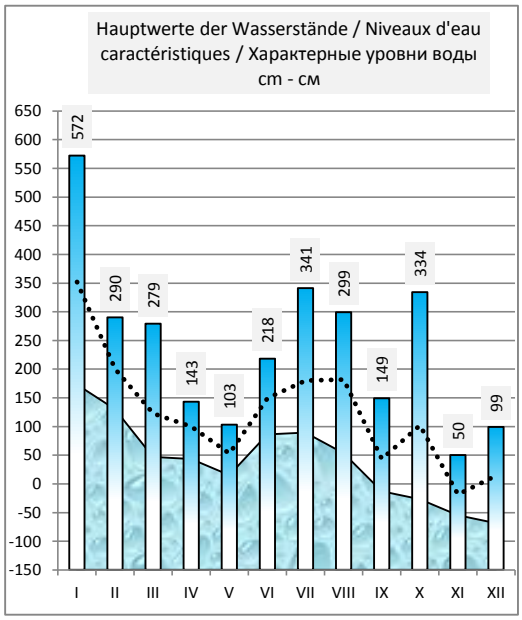

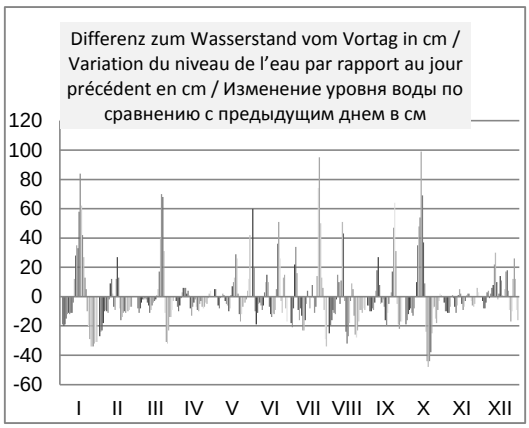

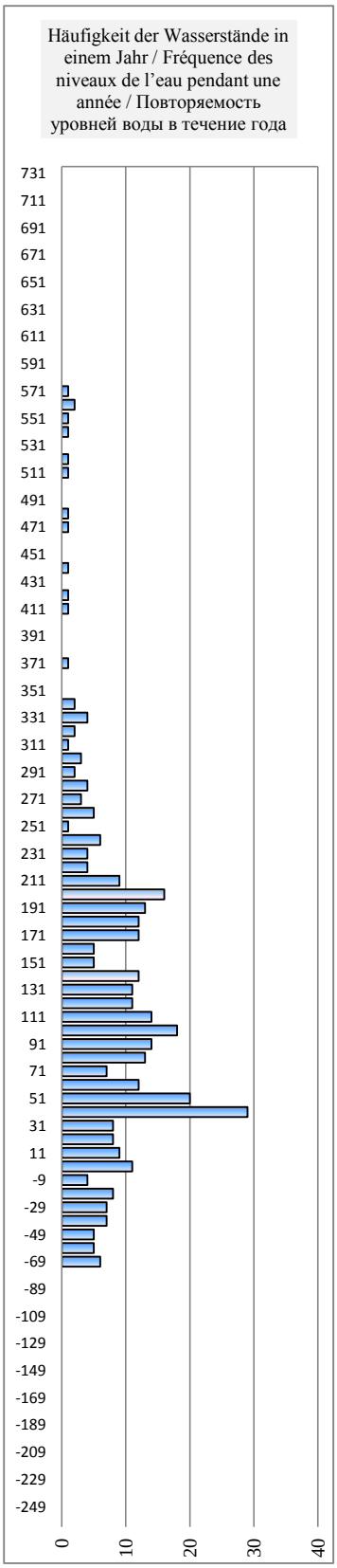

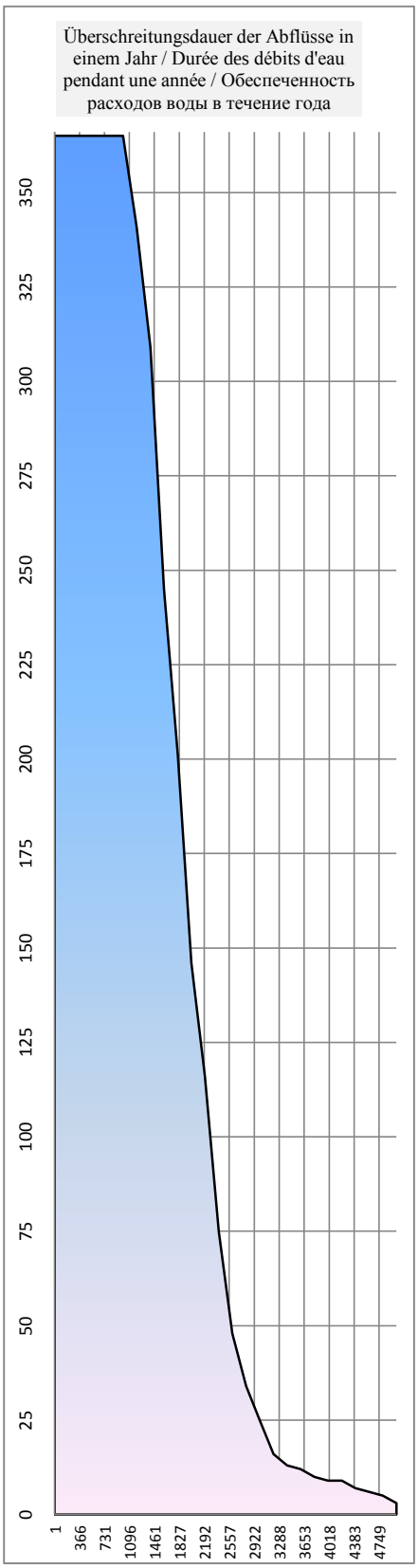

Serbien / Serbie / Сербия

Hydrologische Messstelle Station hydrométrique Водомерный пост	**APATIN** **АПАТИН**	Beginn der Messungen / Année de construction / Год основания	*1876*		
		Entfernung von Sulina / Distance de Sulina / Расстояние от Сулины km км	1 401,900		
		Absoluter Nullpunkt / Cote du «0» absolu / Абсолютная отметка «0» m м	A	78,84	
Fläche des Einzugsgebiets / Superficie du bassin hydrographique / Площадь водосборного бассейна km^2 $км^2$	211 139	Höhe d. RNW-HSW / Cote de l'ENR-HNN / Отметка НСРУ-ВСУ cm см	**47**	*1981-2010*	**674**

Hauptwerte der Wasserstände / Niveaux d'eau caractéristiques / Характерные уровни воды cm см				**Hauptwerte der Abflüsse / Débits d'eau caractéristiques / Характерные расходы воды m^3/s $м^3/с$**		
825		**808**	Maximum / Наивысший (MAX)			
24.06.1965		10.04.2006				
118		**-46**	Minimum / Наинизший (MIN)			
07.01.1909		01.09.2003				
		261	Mittel / Moyenne / Средний (AVE)			
... - 1990	*1991 - 2000*	*2001 - 2010*	berücksichtigter Zeitraum / Période de calcul / Период наблюдений	*... - 1990*	*1991 - 2000*	*2001 - 2010*

I	II	III	IV	V	VI	VII	VIII	IX	X	XI	XII	Datum Date Дата	I	II	III	IV	V	VI	VII	VIII	IX	X	XI	XII
387	374	179	197	113	216	253	320	102	114	118	-6	**1**												
367	347	168	192	119	249	233	296	96	95	106	-14	**2**												
347	322	160	183	119	242	216	275	84	81	94	-23	**3**												
326	299	154	176	114	222	223	261	71	69	84	-30	**4**												
310	284	152	170	108	210	254	251	67	60	73	-26	**5**												
295	274	150	171	105	205	278	239	62	49	63	-22	**6**												
281	263	148	177	104	202	275	235	53	38	58	-22	**7**												
267	249	147	187	104	198	257	249	52	29	57	-22	**8**												
254	245	143	197	106	193	246	260	67	29	58	-18	**9**												
243	250	137	198	102	179	235	257	89	42	52	-8	**10**												
235	262	126	201	96	185	214	263	98	73	40	11	**11**												
246	266	115	204	89	199	188	312	97	116	33	44	**12**												
267	261	109	199	80	214	169	359	91	157	31	61	**13**												
307	251	104	185	72	222	162	362	87	246	36	60	**14**												
340	258	101	177	71	216	161	343	84	329	39	62	**15**												
388	283	98	173	78	205	164	312	73	371	33	74	**16**												
458	298	102	170	89	194	156	280	54	390	24	88	**17**												
517	296	108	166	104	181	154	261	41	377	16	92	**18**												
556	283	123	156	133	168	164	252	35	341	12	94	**19**												
584	267	169	146	160	159	165	260	39	296	11	103	**20**												
606	255	238	140	165	162	155	266	46	250	12	115	**21**												
620	243	302	135	153	191	146	259	71	209	12	131	**22**												
623	233	337	128	137	250	156	233	122	181	12	139	**23**												
615	223	335	118	121	284	216	207	185	170	12	131	**24**												
599	214	307	109	114	284	310	180	219	165	2	116	**25**												
575	204	277	105	112	271	367	157	215	147	-10	101	**26**												
544	195	248	101	109	280	392	146	195	127	-16	108	**27**												
510	187	232	100	106	297	402	138	172	121	-17	130	**28**												
473		217	103	112	291	399	127	152	124	-9	149	**29**												
439		206	106	126	273	377	114	136	125	-3	147	**30**												
406		201		152		347	105		127		132	**31**												
I	**II**	**III**	**IV**	**V**	**VI**	**VII**	**VIII**	**IX**	**X**	**XI**	**XII**		**I**	**II**	**III**	**IV**	**V**	**VI**	**VII**	**VIII**	**IX**	**X**	**XI**	**XII**
623	374	337	204	165	297	402	362	219	390	118	149	MAX												
419	264	180	159	112	221	240	244	99	163	34	61	AVE												
235	187	98	100	71	159	146	105	35	29	-17	-30	MIN												
MIN	-30	-30	4.12.11	AVE	183	141	23.1.11	MAX	623	624		**2011**	MIN				AVE				MAX		

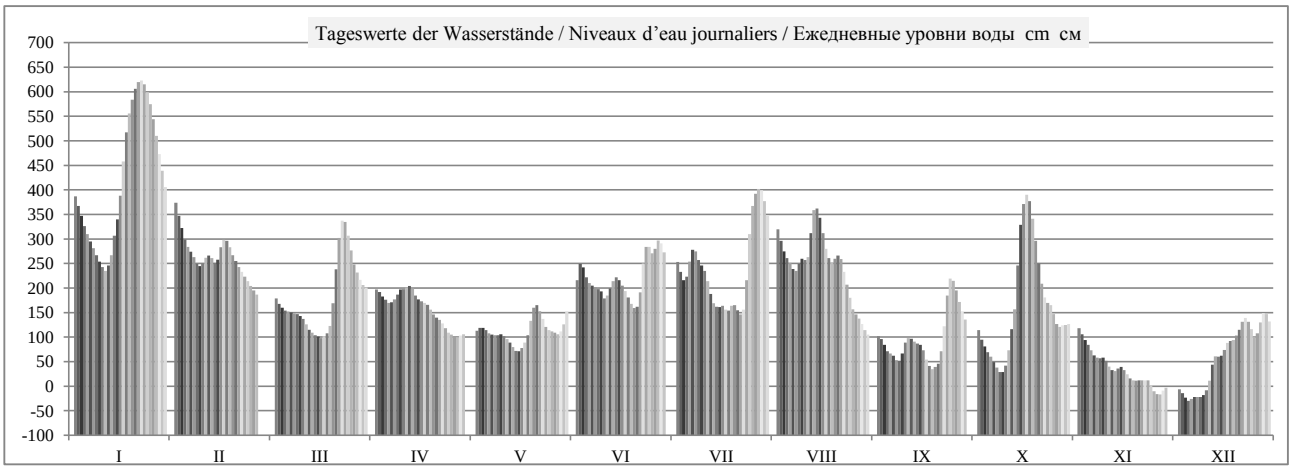

	HSW ВСУ	I	II	III	IV	V	VI	VII	VIII	IX	X	XI	XII	2011
Tage mit Überschreitung des HSW / Jours où le HNN (HSW) a été dépassé / Дни, когда был превышен ВСУ (HSW)	753	0	0	0	0	0	0	0	0	0	0	0	0	**0**
Tage mit Unterschreitung des RNW / Jours où l'ENR n'a pas été atteint / Дни, когда не был достигнут НСРУ		0	0	0	0	0	0	0	0	-4	-4	-20	-12	**-40**
Tage mit Überschreitung des HSW / Jours où le HNN a été dépassé / Дни, когда был превышен ВСУ (HNN)		0	0	0	0	0	0	0	0	0	0	0	0	**0**

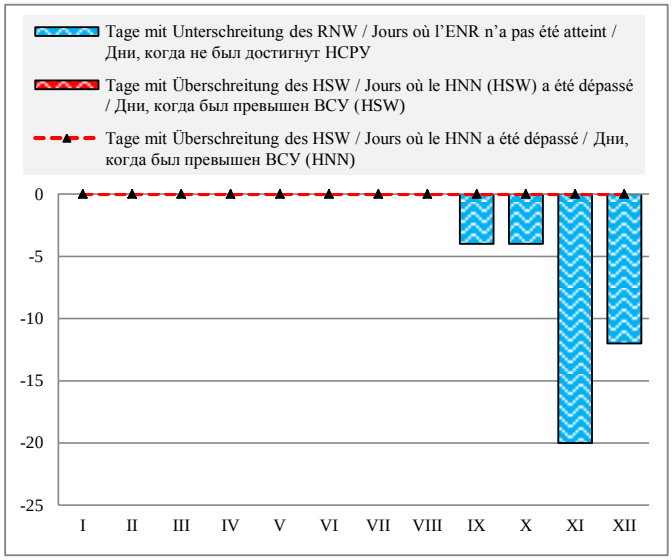

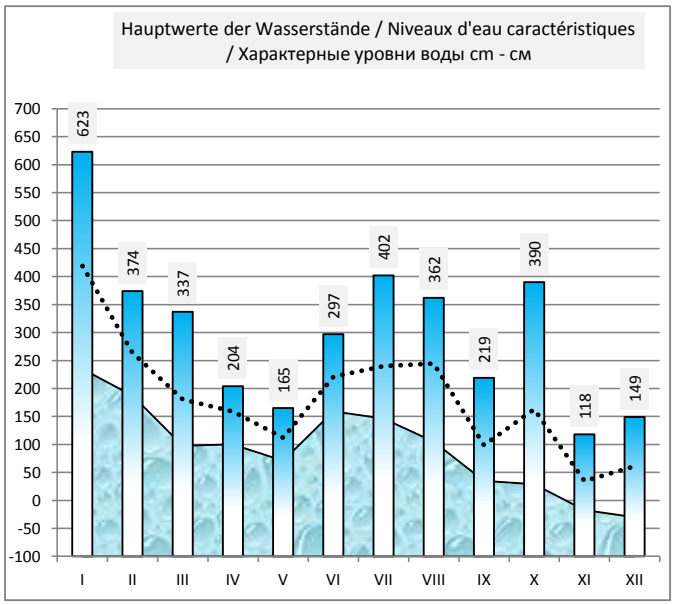

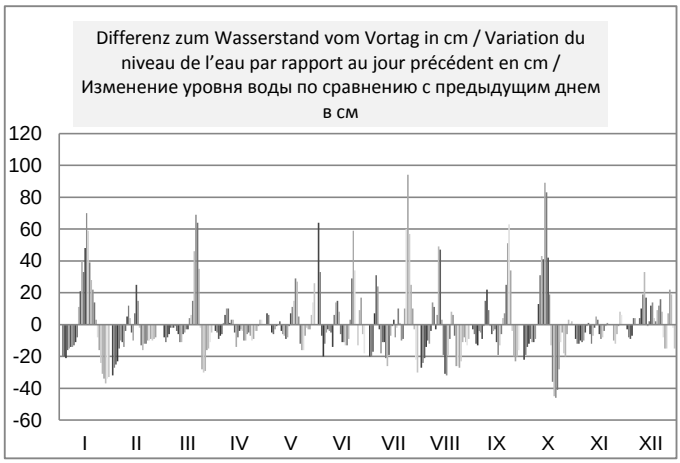

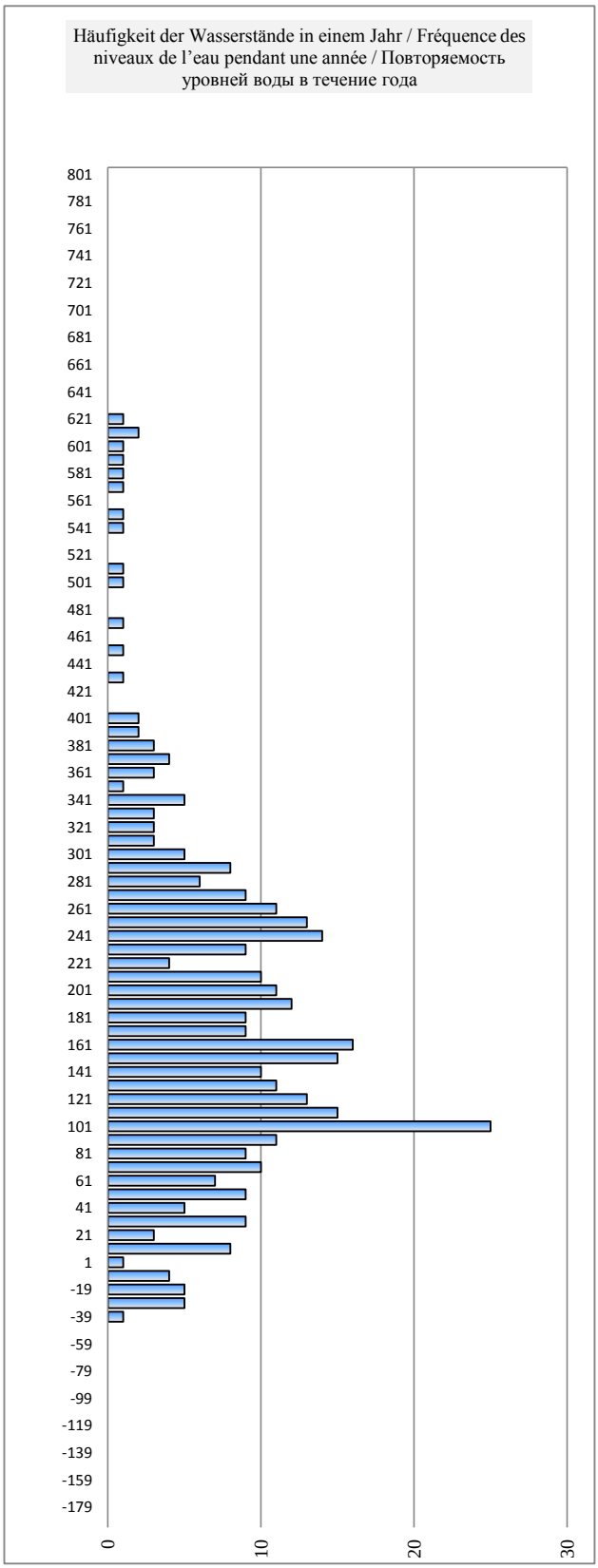

Serbien / Serbie / Сербия

Hydrologische Messstelle Station hydrométrique Водомерный пост	**BOGOJEVO** **БОГОЕВО**	Beginn der Messungen / Année de construction / Год основания	*1871*		
		Entfernung von Sulina / Distance de Sulina / Расстояние от Сулины km км	1 367,250		
		Absoluter Nullpunkt / Cote du «0» absolu / Абсолютная отметка «0» m м	A	77,46	
Fläche des Einzugsgebiets / Superficie du bassin hydrographique / Площадь водосборного бассейна km^2 $км^2$	251 593	Höhe d. RNW-HSW / Cote de l'ENR-HNN / Отметка НСРУ-ВСУ cm см	**11**	*1981-2010*	**596**

Hauptwerte der Wasserstände / Niveaux d'eau caractéristiques / Характерные уровни воды cm см				**Hauptwerte der Abflüsse / Débits d'eau caractéristiques / Характерные расходы воды m^3/s $м^3/с$**		
817		**792**	Maximum / Наивысший (MAX)	8601		**8630**
15.06.1965		10.04.2006		15.06.1965		10.04.2006
-66		**-40**	Minimum / Наинизший (MIN)	680		**915**
30.12.1946		01.09.2003		01.01.1933		01.09.2003
292	**250**	**226**	Mittel / Moyenne / Средний (AVE)	2881	2705	**2658**
... - 1990	*1991 - 2000*	*2001 - 2010*	berücksichtigter Zeitraum / Période de calcul / Период наблюдений	*... - 1990*	*1991 - 2000*	*2001 - 2010*

I	II	III	IV	V	VI	VII	VIII	IX	X	XI	XII	Datum **Date** Дата	I	II	III	IV	V	VI	VII	VIII	IX	X	XI	XII
	360	165	179	102	177	250	304	98	110	117	4	**1**			2353	2444	1962	2431	2905	3256	1938	2010	2052	1374
	330	155	176	108	224	231	281	97	93	105	1	**2**			2288	2424	1998	2736	2782	3107	1932	1908	1980	1356
	305	150	171	109	232	210	259	83	78	95	-7	**3**			2255	2392	2004	2788	2645	2964	1848	1818	1920	1308
	280	145	162	110	214	197	240	70	65	88	-15	**4**			2223	2333	2010	2671	2561	2840	1770	1740	1878	1260
	260	140	156	104	202	212	230	68	56	78	-14	**5**			2190	2294	1974	2593	2658	2775	1758	1686	1818	1266
	250	135	150	100	195	242	220	66	49	67	-12	**6**			2160	2255	1950	2548	2853	2710	1746	1644	1752	1278
	240	138	154	98	194	254	214	57	44	62	-11	**7**			2178	2281	1938	2541	2931	2671	1692	1614	1722	1284
	225	135	166	97	194	240	220	52	31	58	-12	**8**			2160	2359	1932	2541	2840	2710	1662	1536	1698	1278
	210	132	180	99	193	227	231	59	30	59	-10	**9**			2142	2450	1944	2535	2756	2782	1704	1530	1704	1290
	215	128	181	96	175	220	234	74	47	54	-4	**10**			2118	2457	1926	2418	2710	2801	1794	1632	1674	1326
	220	121	181	90	175	205	233	81	67	46	9	**11**			2076	2457	1890	2418	2613	2795	1836	1752	1626	1404
	225	111	184	86	189	185	260	85	99	40	33	**12**			2016	2476	1866	2509	2483	2970	1860	1944	1590	1548
	220	103	186	83	202	164	311	82	128	36	50	**13**			1968	2489	1848	2593	2346	3302	1842	2118	1566	1650
	218	98	176	76	211	152	329	78	189	40	53	**14**			1938	2424	1806	2652	2268	3423	1818	2509	1590	1668
	215	95	167	72	208	150	320	75	271	43	54	**15**			1920	2366	1782	2632	2255	3360	1800	3042	1608	1674
	215	92	161	75	200	150	298	70	316	39	61	**16**			1902	2327	1800	2580	2255	3217	1770	3334	1584	1716
	240	96	158	82	193	147	267	56	335	32	74	**17**			1926	2307	1842	2535	2236	3016	1686	3465	1542	1794
420	262	99	154	91	184	138	243	44	334	25	79	**18**			1944	2281	1896	2476	2178	2860	1614	3458	1500	1824
468	255	104	148	110	169	150	231	37	310	20	81	**19**			1974	2242	2010	2379	2255	2782	1572	3295	1470	1836
490	255	135	138	140	160	153	233	39	274	19	91	**20**			2160	2178	2190	2320	2275	2795	1584	3061	1464	1896
520	245	192	132	151	157	150	239	44	234	20	101	**21**			2528	2142	2262	2301	2255	2834	1614	2801	1470	1956
555	235	249	126	146	172	139	238	64	197	19	112	**22**			2899	2106	2229	2398	2184	2827	1734	2561	1464	2022
575	220	290	121	134	223	139	223	101	170	20	119	**23**			3165	2076	2154	2730	2184	2730	1956	2385	1470	2064
580	205	302	111	118	266	158	199	156	161	21	116	**24**			3243	2016	2058	3009	2307	2574	2294	2327	1476	2046
570	190	291	104	109	276	233	178	199	153	12	105	**25**			3172	1974	2004	3074	2795	2437	2574	2275	1422	1980
555	190	264	100	108	264	296	154	209	140	1	92	**26**			2996	1950	1998	2996	3204	2281	2639	2190	1356	1902
530	185	238	96	108	261	344	138	189	124	-4	92	**27**			2827	1926	1998	2977	3528	2178	2509	2094	1326	1902
500	185	218	96	103	279	360	131	167	118	-5	109	**28**			2697	1926	1968	3094	3640	2136	2366	2058	1320	2004
460		204	96	106	282	364	120	147	122	1	126	**29**			2606	1926	1986	3113	3670	2070	2236	2082	1356	2106
435		191	97	121	268	353	110	134	122	6	126	**30**			2522	1932	2076	3022	3591	2010	2154	2082	1386	2106
390		184		123		330	101		124		116	**31**			2476		2088		3430	1956		2094		2046
I	**II**	**III**	**IV**	**V**	**VI**	**VII**	**VIII**	**IX**	**X**	**XI**	**XII**		**I**	**II**	**III**	**IV**	**V**	**VI**	**VII**	**VIII**	**IX**	**X**	**XI**	**XII**
580	360	302	186	151	282	364	329	209	335	117	126	MAX			3243	2489	2262	3113	3670	3423	2639	3465	2052	2106
503	238	165	147	105	211	218	225	93	148	40	55	AVE			2356	2240	1980	2654	2697	2747	1910	2260	1593	1683
390	185	92	96	72	157	138	101	37	30	-5	-15	MIN			1902	1926	1782	2301	2178	1956	1572	1530	1320	1260
MIN	-15		4.12.11	AVE	163	131	24.1.11	MAX	580		**2011**		MIN	1260		4.12.11	AVE	2213		29.7.11	MAX	3670		

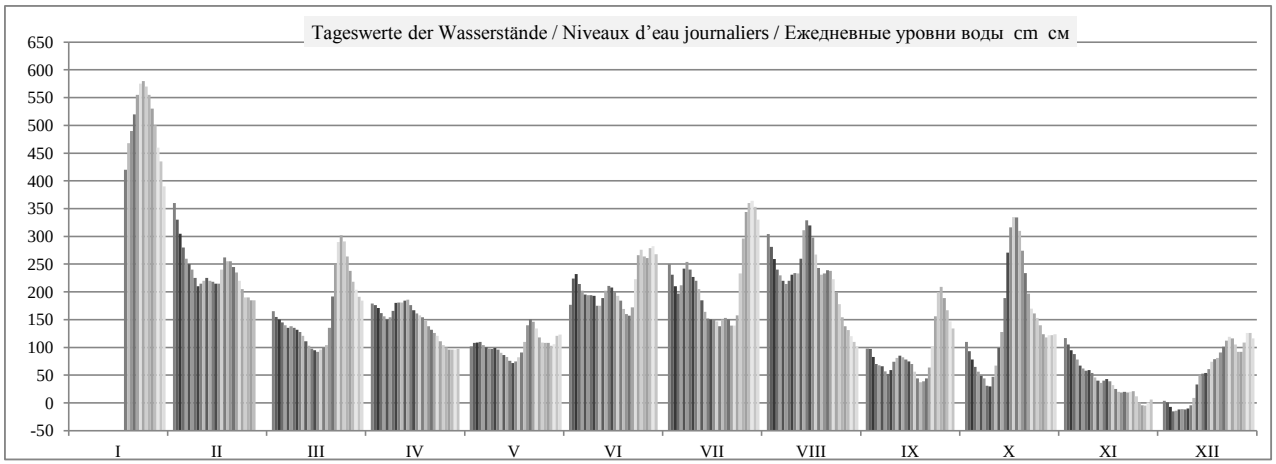

	HSW ВСУ	I	II	III	IV	V	VI	VII	VIII	IX	X	XI	XII	2011
Tage mit Überschreitung des HSW / Jours où le HNN (HSW) a été dépassé / Дни, когда был превышен ВСУ (HSW)		0	0	0	0	0	0	0	0	0	0	0	0	**0**
Tage mit Unterschreitung des RNW / Jours où l'ENR n'a pas été atteint / Дни, когда не был достигнут НСРУ		0	0	0	0	0	0	0	0	0	0	-5	-11	**-16**
Tage mit Überschreitung des HSW / Jours où le HNN a été dépassé / Дни, когда был превышен ВСУ (HNN)		0	0	0	0	0	0	0	0	0	0	0	0	**0**

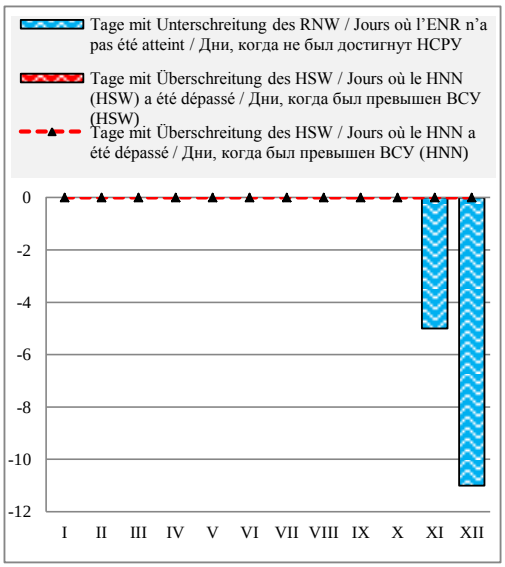

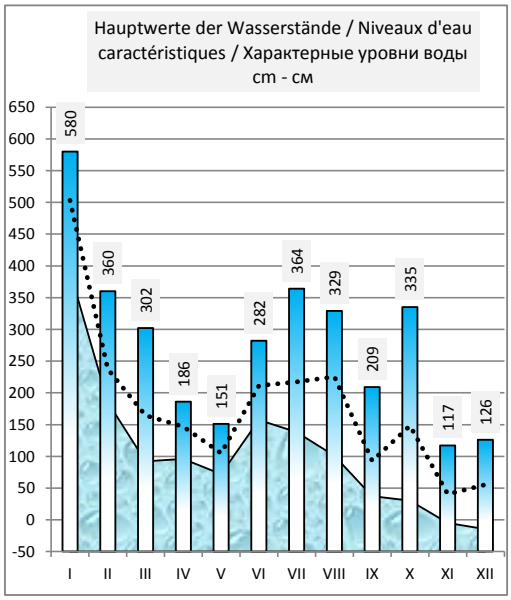

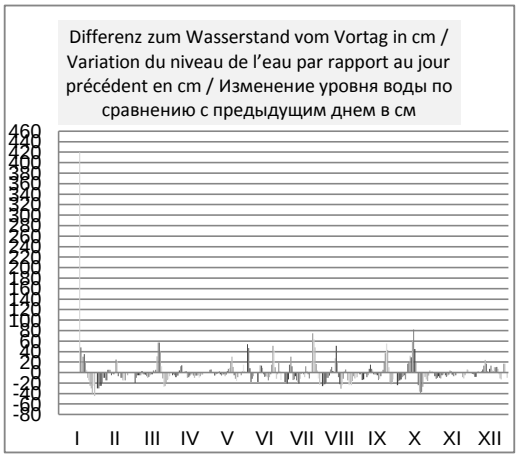

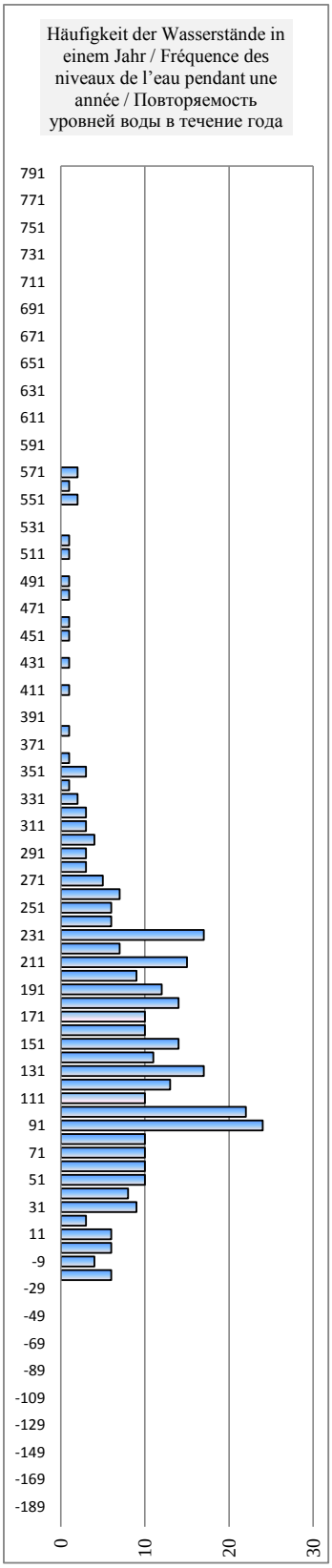

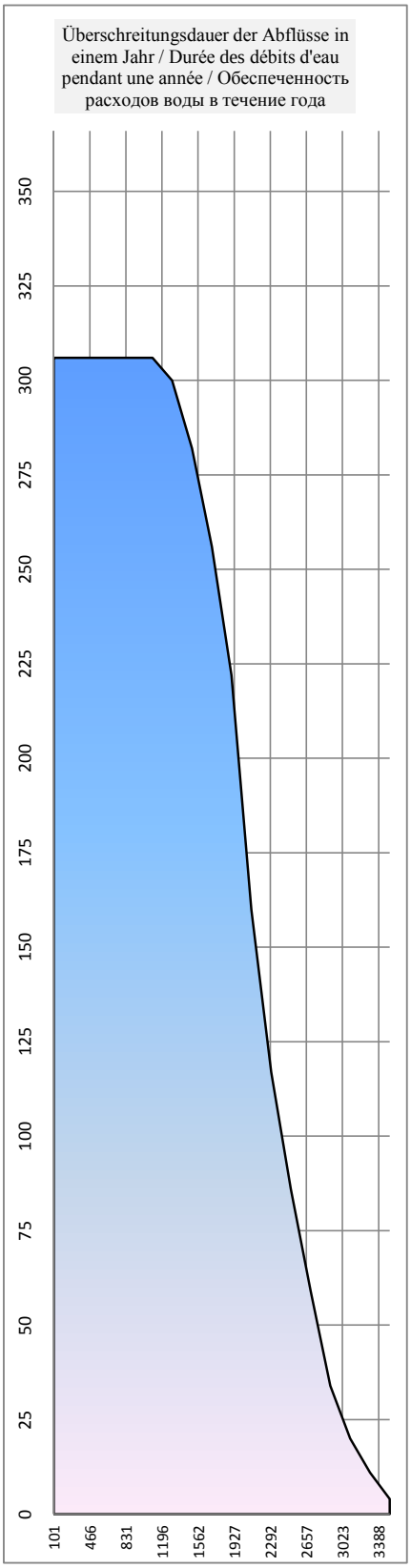

Kroatien / Croatie / Хорватия

Hydrologische Messstelle Station hydrométrique Водомерный пост	**VUKOVAR** **ВУКОВАР**	Beginn der Messungen / Année de construction / Год основания	*1856*		
		Entfernung von Sulina / Distance de Sulina / Расстояние от Сулины km км	1 333,360		
		Absoluter Nullpunkt / Cote du «0» absolu / Абсолютная отметка «0» m м	A	76,19	
Fläche des Einzugsgebiets / Superficie du bassin hydrographique / Площадь водосборного бассейна km^2 $км^2$	253 147	Höhe d. RNW-HSW / Cote de l'ENR-HNN / Отметка НСРУ-ВСУ cm см	**17**	*1981-2010*	**544**

Hauptwerte der Wasserstände / Niveaux d'eau caractéristiques / Характерные уровни воды cm см				**Hauptwerte der Abflüsse / Débits d'eau caractéristiques / Характерные расходы воды m^3/s $м^3/с$**		
768		**720**	Maximum / Наивысший (MAX)			**7409**
26.06.1965		11.04.2006				13.06.2010
-92		**-48**	Minimum / Наинизший (MIN)			**1672**
13.01.1985		01.09.2003				17.01.2009
234		**212**	Mittel / Moyenne / Средний (AVE)			**3298**
... - 1990	*1991 - 2000*	*2001 - 2010*	berücksichtigter Zeitraum / Période de calcul / Период наблюдений	*... - 1990*	*1991 - 2000*	*2001 - 2010*

I	II	III	IV	V	VI	VII	VIII	IX	X	XI	XII	Datum Date Дата	I	II	III	IV	V	VI	VII	VIII	IX	X	XI	XII
342	337	155	169	97	160	227	276	95	108	110	6	**1**	3919	3875	2447	2551	2019	2484	2991	3380	2007	2097	2115	1376
328	311	148	165	100	199	209	255	92	92	100	3	**2**	3797	3658	2395	2521	2044	2777	2855	3217	1982	1980	2038	1360
311	287	141	160	102	206	195	235	81	78	90	-1	**3**	3666	3464	2339	2482	2051	2830	2745	3053	1902	1880	1967	1331
295	264	135	152	98	192	185	221	71	65	83	-6	**4**	3533	3284	2297	2422	2029	2723	2670	2944	1829	1791	1920	1296
280	247	132	146	95	181	191	211	66	57	75	-15	**5**	3409	3147	2278	2376	2001	2642	2720	2870	1797	1732	1861	1237
266	235	129	143	91	176	213	202	63	50	65	-16	**6**	3302	3053	2254	2354	1974	2606	2887	2802	1772	1685	1789	1229
253	225	128	145	90	175	227	197	57	41	61	-9	**7**	3196	2979	2242	2369	1966	2594	2993	2766	1734	1622	1758	1279
239	214	126	154	89	174	220	201	52	32	54	-3	**8**	3088	2893	2226	2439	1964	2587	2939	2794	1701	1559	1715	1318
227	206	122	165	92	171	208	209	57	31	54	-2	**9**	2994	2832	2198	2518	1981	2568	2850	2856	1735	1554	1711	1322
218	206	117	166	89	158	204	212	69	39	51	-2	**10**	2923	2833	2165	2531	1962	2469	2814	2879	1818	1605	1688	1324
210	213	110	167	82	160	190	213	76	57	43	6	**11**	2865	2889	2115	2534	1910	2483	2711	2888	1870	1734	1637	1381
212	217	102	169	78	171	170	238	80	85	39	26	**12**	2877	2918	2056	2549	1885	2562	2560	3082	1893	1931	1603	1519
225	217	95	170	74	182	154	274	78	112	34	44	**13**	2980	2920	2006	2554	1854	2645	2439	3367	1881	2125	1574	1639
249	212	91	163	69	188	143	293	74	157	36	49	**14**	3169	2878	1972	2504	1815	2694	2358	3514	1857	2458	1587	1674
272	211	86	156	65	186	140	287	71	228	40	49	**15**	3348	2867	1942	2452	1791	2681	2330	3467	1830	3006	1611	1678
298	226	85	151	67	181	141	267	66	274	37	54	**16**	3555	2982	1929	2417	1806	2639	2340	3306	1794	3361	1592	1712
338	242	88	149	74	175	138	243	54	295	31	64	**17**	3881	3107	1950	2399	1853	2596	2317	3119	1710	3533	1553	1781
380	244	90	145	82	167	133	223	44	298	25	70	**18**	4231	3128	1968	2368	1912	2533	2280	2965	1643	3557	1511	1828
412	239	97	138	100	156	140	213	37	283	21	73	**19**	4513	3088	2021	2319	2043	2453	2332	2886	1594	3435	1480	1846
438	228	130	131	124	147	144	214	39	254	19	80	**20**	4749	3005	2261	2263	2218	2383	2365	2891	1605	3204	1467	1899
461	218	183	124	135	143	142	218	44	220	19	89	**21**	4961	2926	2656	2219	2295	2356	2351	2927	1643	2940	1470	1962
488	208	230	120	131	152	135	217	63	187	19	99	**22**	5218	2846	3014	2187	2270	2424	2295	2918	1773	2688	1470	2032
508	199	263	115	122	187	132	206	95	161	19	108	**23**	5404	2781	3275	2149	2198	2684	2273	2828	2007	2491	1470	2097
516	191	273	107	110	227	153	187	142	150	21	107	**24**	5483	2713	3356	2087	2115	2994	2428	2687	2346	2411	1478	2092
514	184	262	100	101	245	209	169	178	144	15	97	**25**	5471	2664	3272	2039	2050	3131	2854	2549	2617	2366	1440	2020
502	176	240	95	100	239	264	146	186	135	5	86	**26**	5347	2606	3099	2002	2043	3089	3289	2379	2680	2298	1370	1940
483	169	218	93	100	238	301	130	174	120	0	84	**27**	5169	2549	2928	1987	2043	3081	3583	2261	2587	2186	1335	1922
457	162	202	92	94	249	320	124	156	111	-2	96	**28**	4929	2498	2801	1980	1998	3167	3736	2213	2449	2118	1321	2008
428		190	91	99	252	324	115	138	114	2	111	**29**	4654		2707	1976	2033	3191	3770	2152	2317	2141	1350	2119
397		179	93	109	241	316	106	124	117	7	115	**30**	4376		2627	1989	2102	3107	3699	2083	2216	2163	1386	2147
367		174		118		298	98		117		106	**31**	4128		2584		2174		3553	2028		2163		2085
I	**II**	**III**	**IV**	**V**	**VI**	**VII**	**VIII**	**IX**	**X**	**XI**	**XII**		**I**	**II**	**III**	**IV**	**V**	**VI**	**VII**	**VIII**	**IX**	**X**	**XI**	**XII**
516	337	273	170	135	252	324	293	186	298	110	115	MAX	5483	3875	3356	2554	2295	3191	3770	3514	2680	3557	2115	2147
352	225	152	138	96	189	199	206	87	136	39	51	AVE	4037	2978	2432	2318	2013	2706	2785	2841	1953	2317	1609	1692
210	162	85	91	65	143	132	98	37	31	-2	-16	MIN	2865	2498	1929	1976	1791	2356	2273	2028	1594	1554	1321	1229
MIN	-16			AVE	156	120		MAX	516			**2011**	MIN	1229			AVE	2473			MAX	5483		

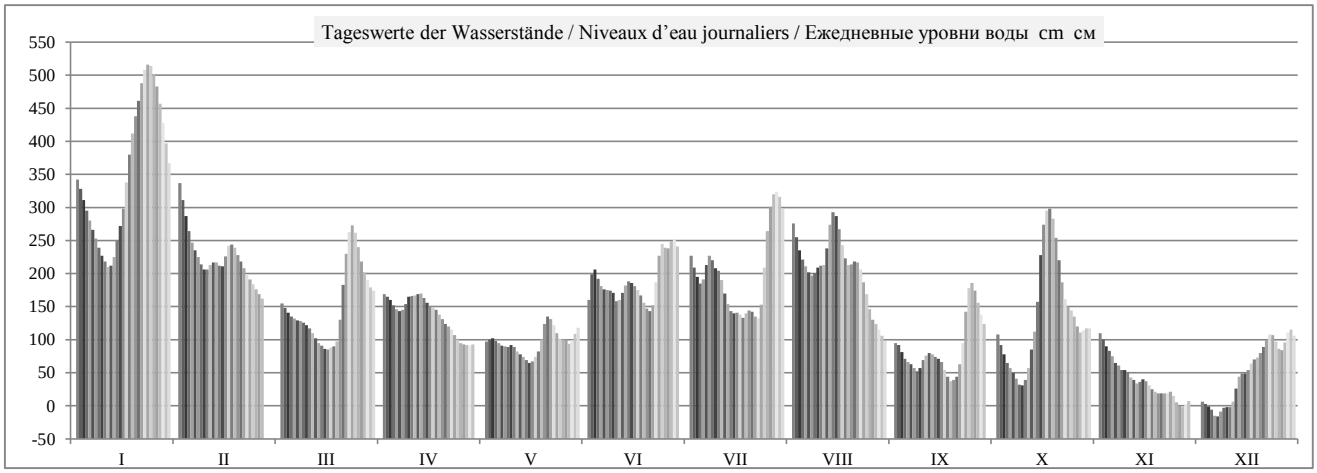

	HSW BCY	I	II	III	IV	V	VI	VII	VIII	IX	X	XI	XII	2011
Tage mit Überschreitung des HSW / Jours où le HNN (HSW) a été dépassé / Дни, когда был превышен ВСУ (HSW)		0	0	0	0	0	0	0	0	0	0	0	0	**0**
Tage mit Unterschreitung des RNW / Jours où l'ENR n'a pas été atteint / Дни, когда не был достигнут НСРУ		0	0	0	0	0	0	0	0	0	0	-6	-11	**-17**
Tage mit Überschreitung des HSW / Jours où le HNN a été dépassé / Дни, когда был превышен ВСУ (HNN)		0	0	0	0	0	0	0	0	0	0	0	0	**0**

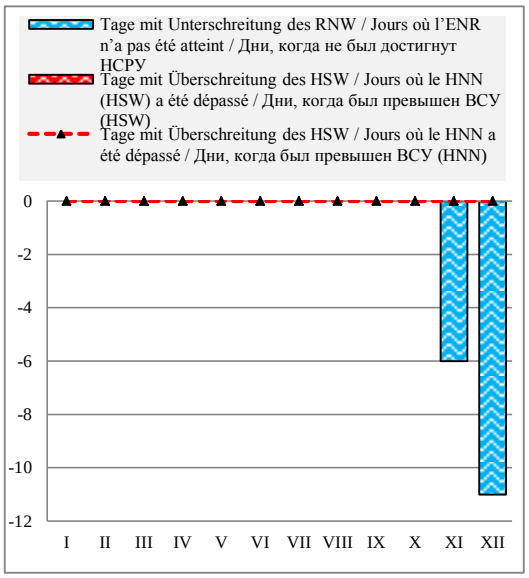

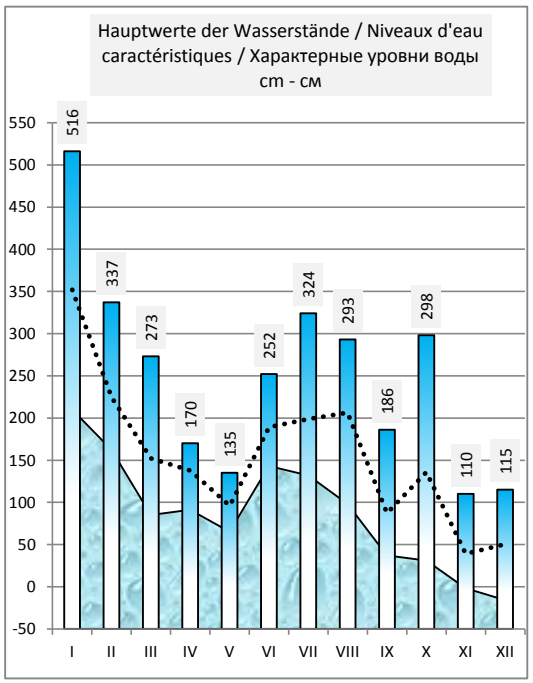

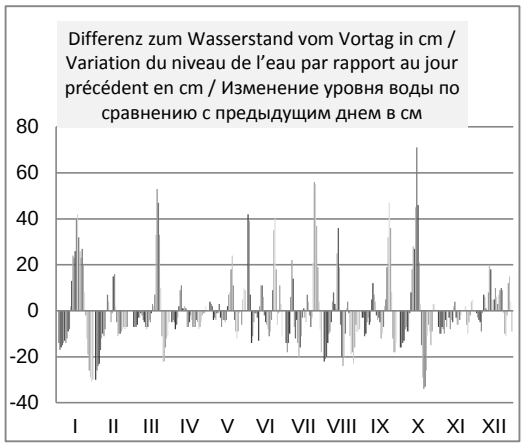

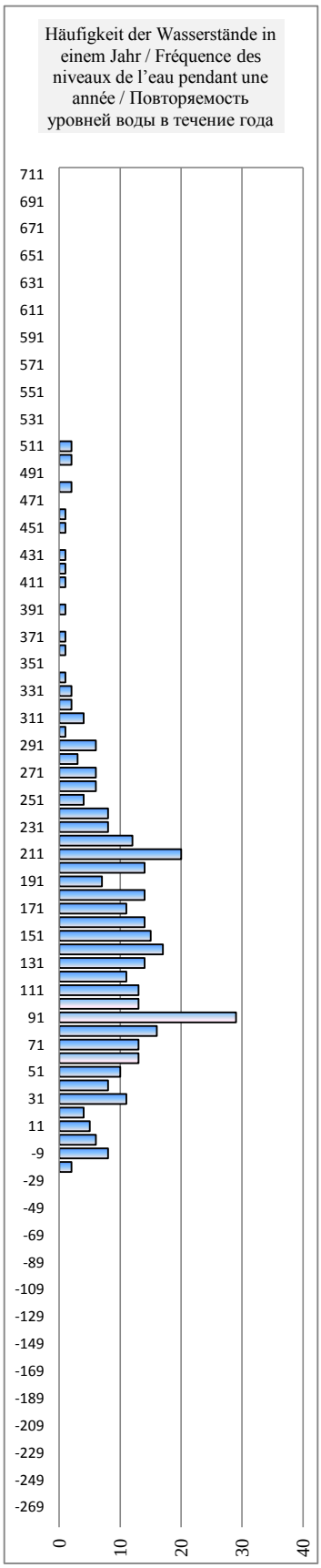

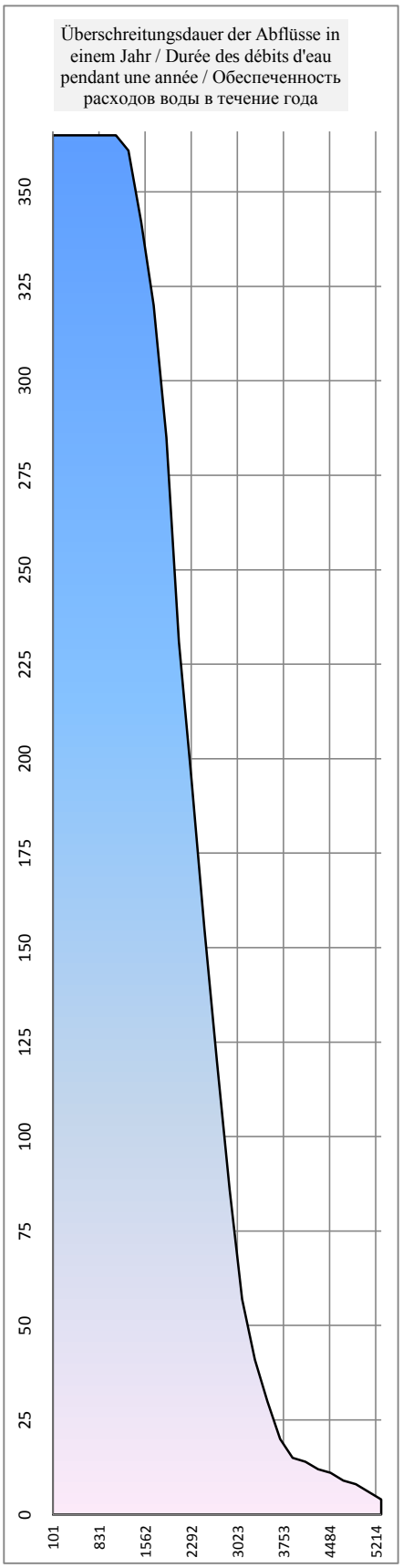

Kroatien / Croatie / Хорватия

Hydrologische Messstelle Station hydrométrique Водомерный пост	**ILOK** **ИЛОК**		Beginn der Messungen / Année de construction / Год основания		*1856*	
			Entfernung von Sulina / Distance de Sulina / Расстояние от Сулины km км		1 298,800	
			Absoluter Nullpunkt / Cote du «0» absolu / Абсолютная отметка «0» m м		A	73,97
Fläche des Einzugsgebiets / Superficie du bassin hydrographique / Площадь водосборного бассейна km^2 $км^2$		253 737	Höhe d. RNW-HSW / Cote de l'ENR-HNN / Отметка НСРУ-ВСУ cm см	**47**	*1981-2010*	**577**

Hauptwerte der Wasserstände / Niveaux d'eau caractéristiques / Характерные уровни воды cm см				**Hauptwerte der Abflüsse / Débits d'eau caractéristiques / Характерные расходы воды m^3/s $м^3/с$**		
780		**752**	Maximum / Наивысший (MAX)			**7386**
25.06.1965		11.04.2006				14.06.2010
-40		**-10**	Minimum / Наинизший (MIN)			**1533**
08.02.1933		01.09.2003				14.01.2007
260		**253**	Mittel / Moyenne / Средний (AVE)	2905		**3026**
... - 1990	*1991 - 2000*	*2001 - 2010*	berücksichtigter Zeitraum / Période de calcul / Период наблюдений	*... - 1990*	*1991 - 2000*	*2001 - 2010*

I	II	III	IV	V	VI	VII	VIII	IX	X	XI	XII	Datum Date Дата	I	II	III	IV	V	VI	VII	VIII	IX	X	XI	XII
395	397	194	205	135	187	257	296	141	141	145	28	**1**	4127	4150	2478	2565	2065	2427	2968	3289	2108	2105	2133	1400
382	369	187	202	139	225	242	280	138	125	136	27	**2**	4019	3904	2430	2536	2089	2716	2846	3155	2083	1997	2071	1394
369	342	180	197	141	239	227	265	129	111	126	24	**3**	3905	3679	2382	2500	2106	2824	2730	3028	2027	1906	2006	1380
354	319	175	191	142	229	216	251	119	98	118	21	**4**	3777	3479	2342	2457	2114	2742	2647	2913	1957	1823	1954	1362
339	298	171	183	139	218	221	241	112	88	111	10	**5**	3654	3307	2313	2402	2090	2657	2684	2835	1910	1759	1908	1300
325	285	167	179	135	211	240	237	97	81	102	10	**6**	3535	3195	2288	2373	2064	2607	2828	2807	1812	1713	1848	1299
312	273	163	178	132	209	252	231	90	73	94	11	**7**	3421	3098	2255	2365	2045	2595	2928	2759	1772	1663	1796	1304
299	260	159	184	133	208	247	236	91	61	87	14	**8**	3311	2989	2227	2409	2049	2582	2884	2798	1777	1595	1752	1320
286	251	157	193	135	207	237	237	98	57	85	14	**9**	3210	2916	2214	2471	2064	2574	2805	2803	1823	1566	1741	1322
277	249	154	197	133	199	230	243	111	61	84	17	**10**	3131	2902	2198	2503	2051	2514	2753	2851	1904	1589	1733	1337
269	253	150	198	128	192	219	244	118	78	78	25	**11**	3068	2929	2164	2507	2019	2469	2669	2858	1952	1694	1696	1380
267	257	143	199	125	201	203	258	119	108	71	45	**12**	3047	2965	2119	2519	1997	2533	2545	2976	1958	1884	1656	1499
273	258	136	200	121	211	190	292	115	136	65	66	**13**	3100	2976	2070	2528	1973	2604	2454	3258	1934	2073	1618	1624
291	254	131	195	115	220	180	310	111	170	64	73	**14**	3248	2942	2038	2487	1928	2678	2381	3407	1908	2308	1613	1664
311	249	127	189	114	220	176	309	108	233	68	75	**15**	3417	2900	2013	2442	1922	2676	2351	3396	1886	2776	1634	1677
332	251	125	185	116	216	176	294	103	282	67	78	**16**	3590	2915	1997	2417	1939	2646	2346	3270	1852	3175	1628	1697
364	266	127	184	119	209	173	276	92	308	62	88	**17**	3863	3041	2008	2406	1960	2594	2331	3121	1783	3393	1599	1756
401	272	128	182	125	202	169	254	81	317	56	96	**18**	4189	3087	2018	2391	1999	2543	2297	2945	1715	3462	1560	1808
433	268	130	178	140	193	172	244	72	308	50	101	**19**	4512	3055	2029	2364	2096	2476	2321	2865	1658	3388	1527	1841
459	259	151	173	162	183	177	242	66	285	47	108	**20**	4775	2981	2172	2326	2252	2402	2360	2844	1622	3195	1511	1883
482	250	195	168	176	180	175	246	71	255	47	116	**21**	5011	2911	2490	2289	2353	2377	2339	2875	1652	2950	1509	1938
506	242	241	163	177	189	172	247	83	223	48	127	**22**	5267	2844	2841	2254	2357	2446	2324	2885	1729	2702	1513	2008
530	233	276	157	170	220	165	238	113	197	47	137	**23**	5510	2776	3127	2214	2304	2679	2275	2816	1917	2504	1511	2076
545	225	293	149	158	255	177	223	156	183	49	139	**24**	5665	2715	3265	2163	2222	2953	2356	2697	2207	2404	1520	2094
550	220	291	141	149	270	220	208	193	177	46	132	**25**	5719	2675	3246	2107	2161	3073	2679	2582	2471	2358	1503	2047
545	213	274	136	146	266	274	191	206	169	31	121	**26**	5666	2625	3105	2071	2141	3044	3110	2458	2570	2300	1414	1972
532	206	255	133	147	262	312	177	198	157	25	114	**27**	5531	2572	2953	2053	2149	3011	3424	2358	2512	2218	1381	1927
512	200	239	132	143	272	330	169	183	146	21	121	**28**	5327	2524	2824	2044	2117	3086	3575	2302	2398	2139	1362	1969
487		227	131	143	278	335	163	166	146	22	135	**29**	5066		2731	2038	2116	3137	3619	2255	2282	2139	1363	2064
458		216	132	152	271	330	153	154	149	28	141	**30**	4767		2646	2042	2184	3079	3575	2189	2197	2158	1401	2106
427		210		158		315	145		150		136	**31**	4446		2602		2219		3451	2135		2164		2074
I	**II**	**III**	**IV**	**V**	**VI**	**VII**	**VIII**	**IX**	**X**	**XI**	**XII**		**I**	**II**	**III**	**IV**	**V**	**VI**	**VII**	**VIII**	**IX**	**X**	**XI**	**XII**
550	397	293	205	177	278	335	310	206	317	145	141	MAX	5719	4150	3265	2565	2357	3137	3619	3407	2570	3462	2133	2106
397	265	186	174	140	221	226	239	121	164	69	76	AVE	4222	3038	2438	2341	2101	2691	2737	2830	1979	2294	1649	1694
267	200	125	131	114	180	165	145	66	57	21	10	MIN	3047	2524	1997	2038	1922	2377	2275	2135	1622	1566	1362	1299
MIN	10			AVE	190	150		MAX	550			**2011**	MIN	1299			AVE	2501			MAX	5719		

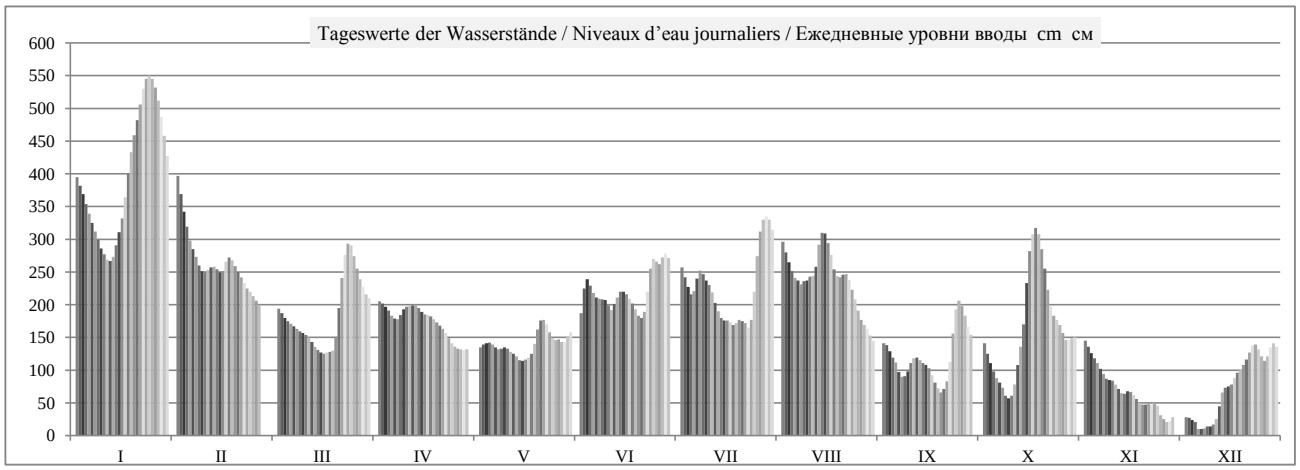

	HSW ВСУ	I	II	III	IV	V	VI	VII	VIII	IX	X	XI	XII	2011
Tage mit Überschreitung des HSW / Jours où le HNN (HSW) a été dépassé / Дни, когда был превышен ВСУ (HSW)		0	0	0	0	0	0	0	0	0	0	0	0	**0**
Tage mit Unterschreitung des RNW / Jours où l'ENR n'a pas été atteint / Дни, когда не был достигнут НСРУ		0	0	0	0	0	0	0	0	0	0	-6	-12	**-18**
Tage mit Überschreitung des HSW / Jours où le HNN a été dépassé / Дни, когда был превышен ВСУ (HNN)		0	0	0	0	0	0	0	0	0	0	0	0	**0**

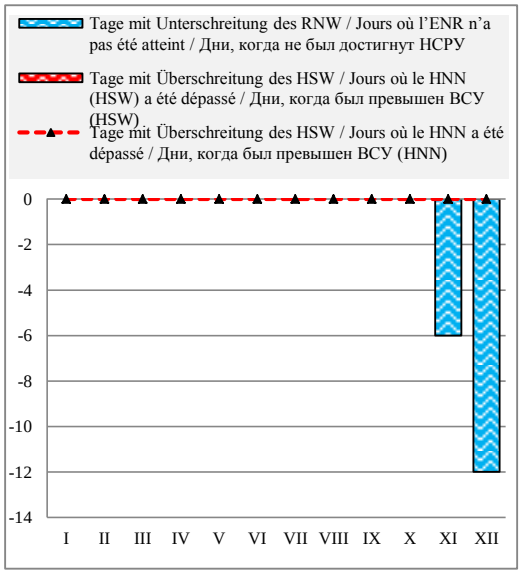

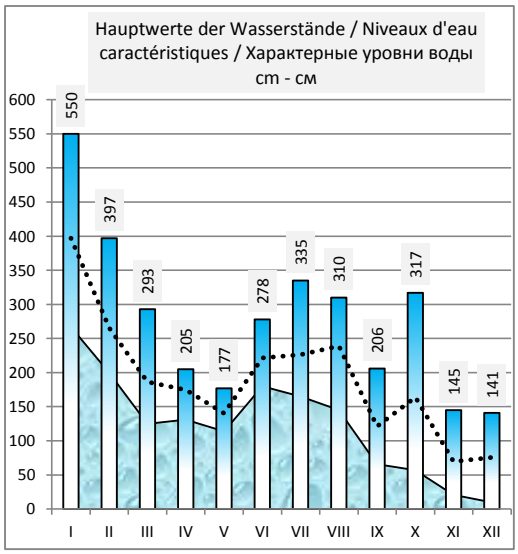

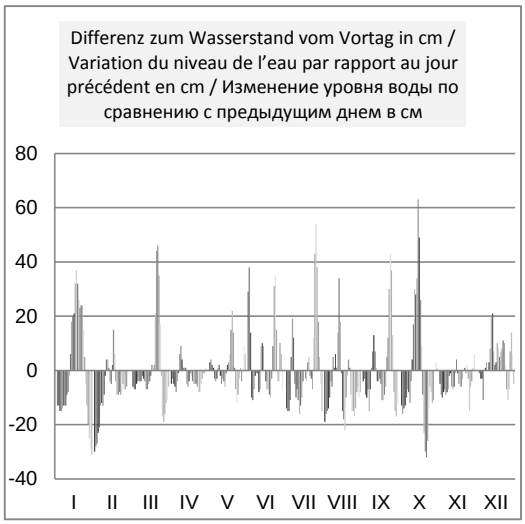

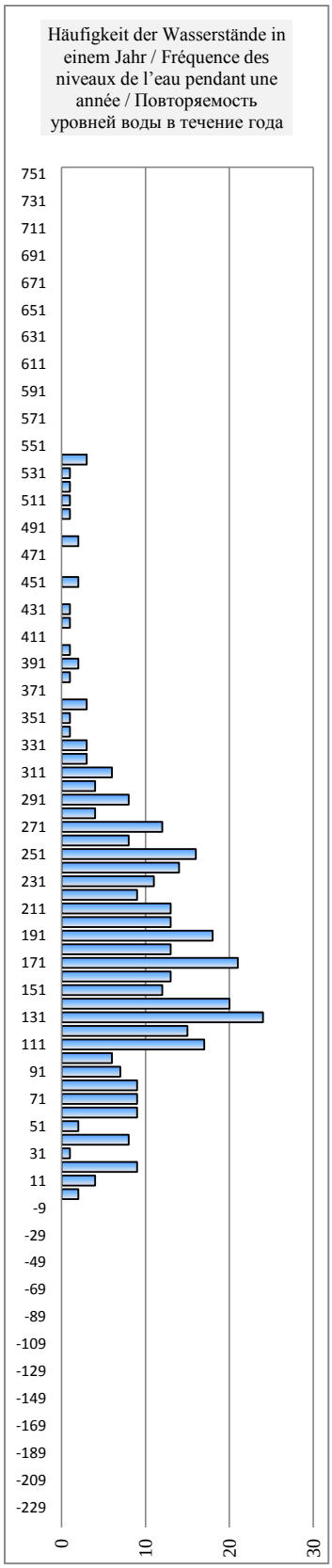

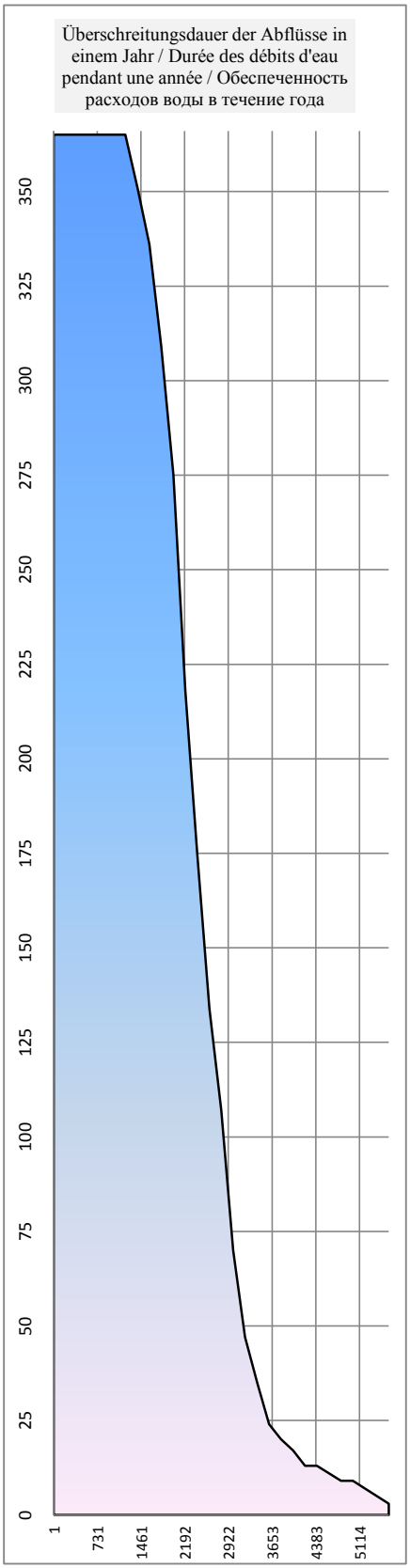

Serbien / Serbie / Сербия

Hydrologische Messstelle Station hydrométrique Водомерный пост	**BACKA PALANKA** **БАЧКА ПАЛАНКА**		Beginn der Messungen / Année de construction / Год основания		*1888*	
			Entfernung von Sulina / Distance de Sulina / Расстояние от Сулины km км		1 298,560	
			Absoluter Nullpunkt / Cote du «0» absolu / Абсолютная отметка «0» m м		A	73,97
Fläche des Einzugsgebiets / Superficie du bassin hydrographique / Площадь водосборного бассейна km^2 $км^2$		253 737	Höhe d. RNW-HSW / Cote de l'ENR-HNN / Отметка НСРУ-ВСУ cm см	**47**	*1981-2010*	**578**

Hauptwerte der Wasserstände / Niveaux d'eau caractéristiques / Характерные уровни воды cm см				Hauptwerte der Abflüsse / Débits d'eau caractéristiques / Характерные расходы воды m^3/s $м^3/с$		
704		**738**	Maximum / Наивысший (MAX)			
23.07.1926		11.04.2006				
-49		**-23**	Minimum / Наинизший (MIN)			
05.02.1909		01.09.2003				
		239	Mittel / Moyenne / Средний (AVE)			
... - 1990	*1991 - 2000*	*2001 - 2010*	berücksichtigter Zeitraum / Période de calcul / Период наблюдений	*... - 1990*	*1991 - 2000*	*2001 - 2010*

I	II	III	IV	V	VI	VII	VIII	IX	X	XI	XII	Datum Date Дата	I	II	III	IV	V	VI	VII	VIII	IX	X	XI	XII
341	372	184	201	122	181	252	300	128	143	144	34	**1**												
327	343	175	197	126	220	235	280	125	128	132	34	**2**												
312	315	165	193	130	234	219	262	116	112	123	34	**3**												
297	294	161	188	130	222	209	246	108	100	115	31	**4**												
285	274	157	181	128	211	214	237	98	90	107	27	**5**												
274	261	153	175	125	205	233	228	94	81	98	29	**6**												
264	250	150	171	122	204	245	223	89	72	92	30	**7**												
254	239	147	173	120	202	242	225	85	62	87	30	**8**												
250	229	144	182	120	201	230	231	87	59	82	32	**9**												
248	226	143	189	121	195	223	235	96	64	80	39	**10**												
245	231	140	190	117	187	214	235	107	79	74	47	**11**												
248	236	136	191	112	196	200	250	112	104	68	60	**12**												
255	237	128	192	109	206	184	284	111	135	61	65	**13**												
273	233	122	190	104	214	173	308	107	176	59	75	**14**												
292	231	118	184	100	214	169	306	104	232	59	76	**15**												
313	234	114	179	98	209	168	289	100	281	63	80	**16**												
346	250	112	176	101	203	167	268	89	306	60	89	**17**												
384	261	116	175	107	196	161	248	78	316	55	98	**18**												
415	259	120	172	115	187	165	235	69	304	49	105	**19**												
441	253	130	167	134	177	169	234	62	281	44	113	**20**												
464	242	164	162	153	173	167	237	61	245	43	118	**21**												
487	234	211	157	159	182	160	238	80	219	44	127	**22**												
510	226	254	151	155	214	158	227	125	191	45	137	**23**												
525	214	282	144	148	251	172	212	157	170	44	139	**24**												
529	203	287	137	145	265	212	196	193	165	44	132	**25**												
524	204	276	131	139	262	270	178	208	159	41	122	**26**												
510	197	257	127	137	257	310	163	201	151	35	115	**27**												
491	190	241	122	136	269	331	156	184	143	29	122	**28**												
463		229	121	133	273	339	148	168	143	28	136	**29**												
434		217	121	139	265	334	139	155	145	32	141	**30**												
403		205		147		319	131		146		136	**31**												
I	**II**	**III**	**IV**	**V**	**VI**	**VII**	**VIII**	**IX**	**X**	**XI**	**XII**		**I**	**II**	**III**	**IV**	**V**	**VI**	**VII**	**VIII**	**IX**	**X**	**XI**	**XII**
529	380	288	202	159	273	339	310	208	317	146	142	MAX												
368	248	175	168	127	216	221	231	117	161	68	82	AVE												
245	188	111	120	97	171	158	130	61	58	28	26	MIN												
MIN	27	26	5.12.11	AVE	182	147	25.1.11	MAX	529	529		**2011**	MIN				AVE				MAX			

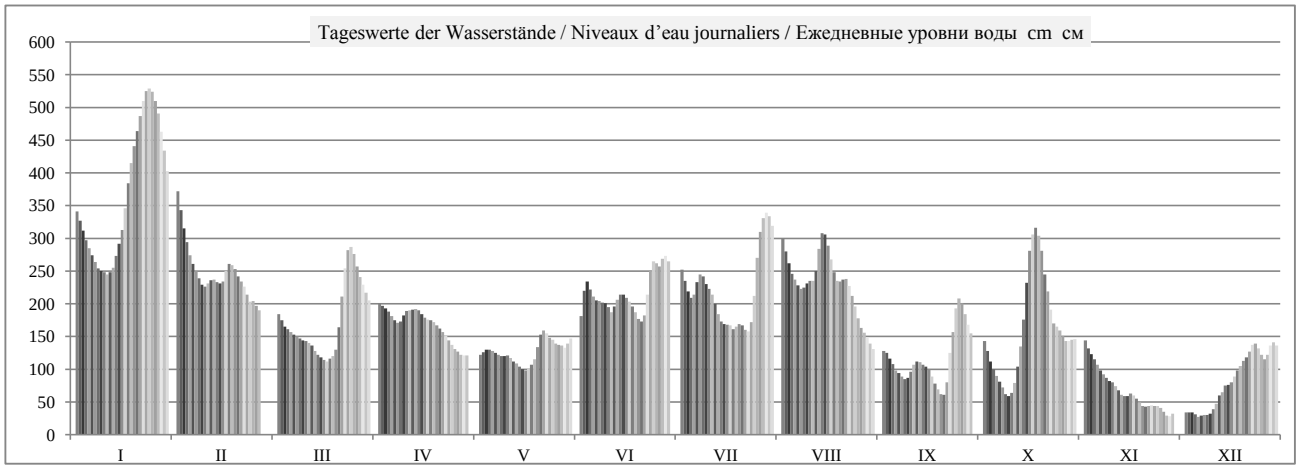

	HSW ВСУ	I	II	III	IV	V	VI	VII	VIII	IX	X	XI	XII	2011
Tage mit Überschreitung des HSW / Jours où le HNN (HSW) a été dépassé / Дни, когда был превышен ВСУ (HSW)		0	0	0	0	0	0	0	0	0	0	0	0	**0**
Tage mit Unterschreitung des RNW / Jours où l'ENR n'a pas été atteint / Дни, когда не был достигнут НСРУ		0	0	0	0	0	0	0	0	0	0	-11	-10	**-21**
Tage mit Überschreitung des HSW / Jours où le HNN a été dépassé / Дни, когда был превышен ВСУ (HNN)		0	0	0	0	0	0	0	0	0	0	0	0	**0**

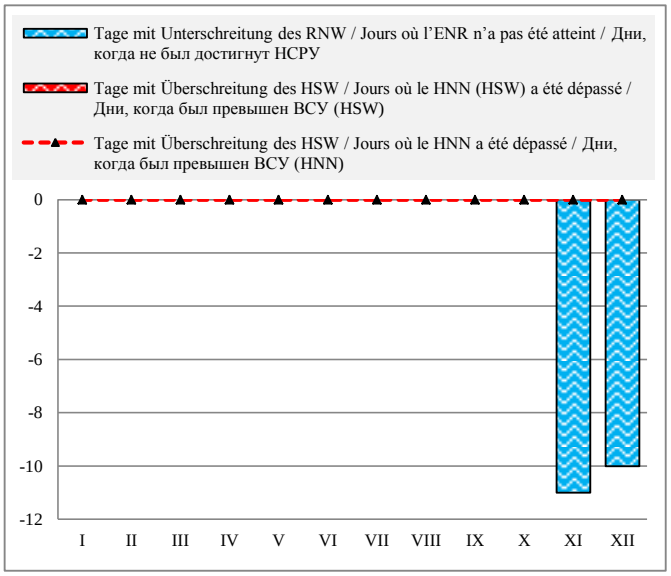

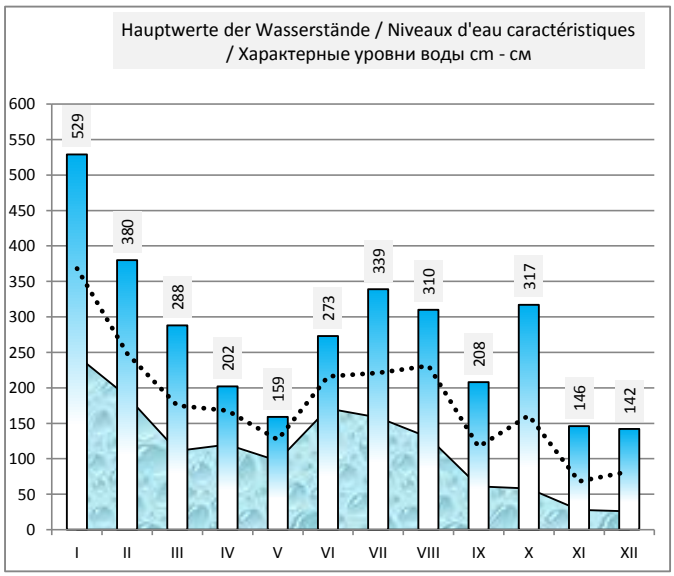

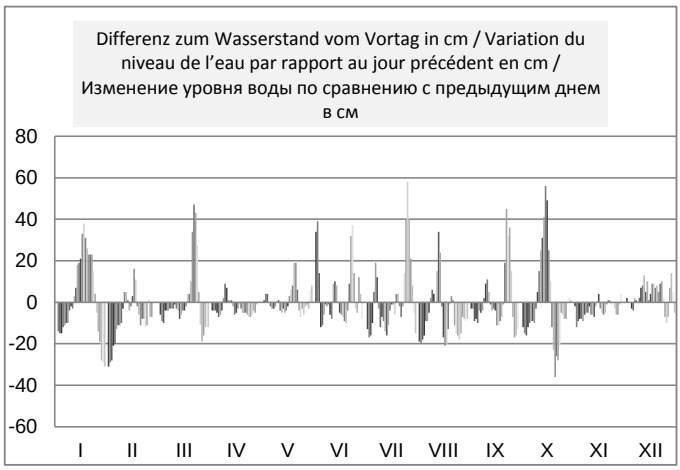

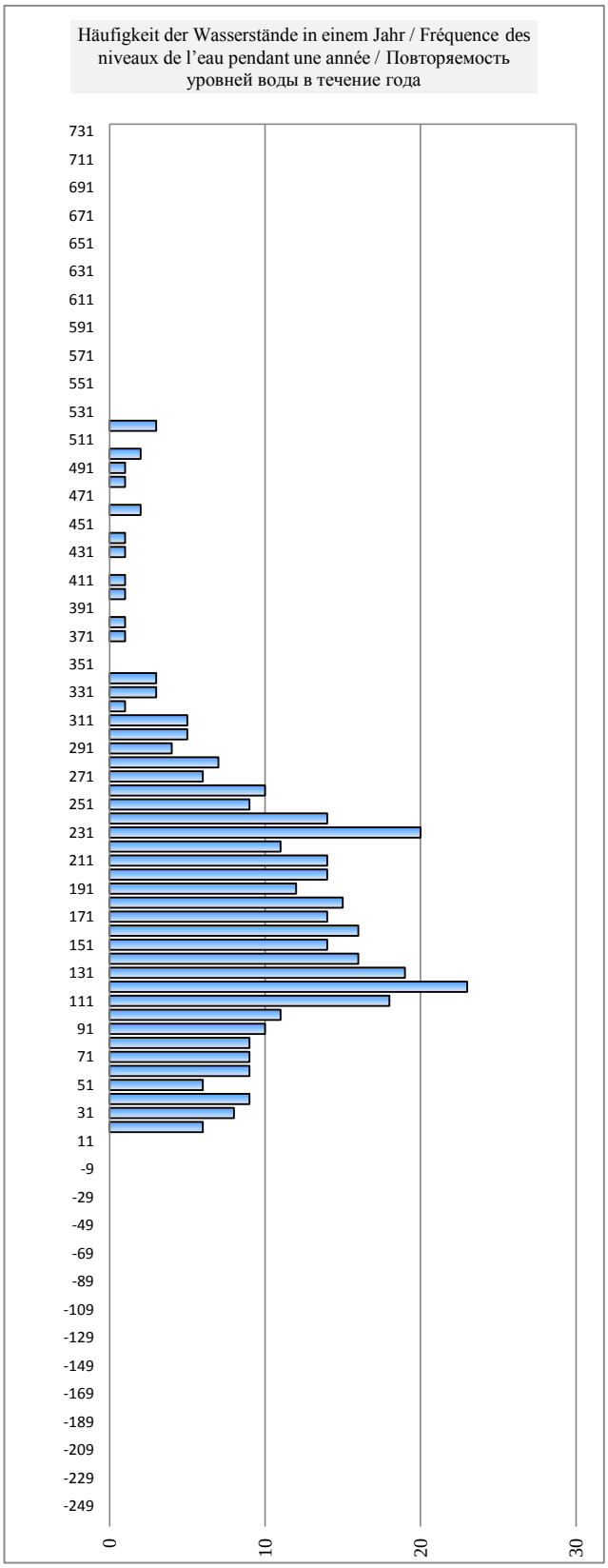

Serbien / Serbie / Сербия

Hydrologische Messstelle Station hydrométrique Водомерный пост	**NOVI SAD** **НОВИ САД**	Beginn der Messungen / Année de construction / Год основания		*1819*	
		Entfernung von Sulina / Distance de Sulina / Расстояние от Сулины km км		1 254,980	
		Absoluter Nullpunkt / Cote du «0» absolu / Абсолютная отметка «0» m м		A	71,73
Fläche des Einzugsgebiets / Superficie du bassin hydrographique / Площадь водосборного бассейна km^2 $км^2$	254 085	Höhe d. RNW-HSW / Cote de l'ENR-HNN / Отметка НСРУ-ВСУ cm см	**57**	*1981-2010*	**573**

Hauptwerte der Wasserstände / Niveaux d'eau caractéristiques / Характерные уровни воды cm см				**Hauptwerte der Abflüsse / Débits d'eau caractéristiques / Характерные расходы воды m^3/s $м^3/с$**		
778		**745**	Maximum / Наивысший (MAX)			**8600**
29.06.1965		12.04.2006				11.04.2006
-134		**-15**	Minimum / Наинизший (MIN)			**1360**
09.01.1909		02.09.2003				19.02.2006
263	**248**	**252**	Mittel / Moyenne / Средний (AVE)			**2973**
... - 1990	*1991 - 2000*	*2001 - 2010*	berücksichtigter Zeitraum / Période de calcul / Период наблюдений	*... - 1990*	*1991 - 2000*	*2001 - 2010*

I	II	III	IV	V	VI	VII	VIII	IX	X	XI	XII	Datum **Date** Дата	I	II	III	IV	V	VI	VII	VIII	IX	X	XI	XII
427	415	199	243	140	158	229	287	103	121	127	16	**1**	3590	3940	2320	2530	2070	2260	2950	3350	1950	2110	2110	1390
420	386	188	235	144	190	216	271	100	107	121	16	**2**	3490	3640	2240	2500	2080	2610	2840	3130	1950	2000	2050	1390
410	358	182	228	147	213	202	254	93	93	112	15	**3**	3390	3350	2200	2490	2100	2820	2700	2940	1920	1910	1970	1390
397	332	173	222	147	209	190	238	85	81	105	10	**4**	3250	3170	2130	2450	2080	2720	2560	2740	1830	1830	1920	1340
384	308	167	214	144	196	188	231	79	72	100	3	**5**	3110	3020	2120	2410	2060	2600	2520	2650	1780	1790	1880	1280
373	288	163	205	141	189	201	226	75	66	94	1	**6**	3030	2920	2090	2400	2050	2540	2670	2580	1760	1730	1810	1270
362	272	160	199	140	186	218	221	71	60	91	3	**7**	2970	2830	2070	2400	2030	2500	2810	2550	1750	1680	1790	1290
349	258	161	198	140	184	221	217	66	52	81	4	**8**	2890	2720	2090	2410	2000	2490	2780	2560	1700	1630	1750	1280
337	248	162	201	141	184	213	216	64	45	73	5	**9**	2800	2700	2080	2470	2020	2470	2640	2580	1700	1600	1720	1280
326	243	161	206	139	176	207	216	71	46	69	13	**10**	2720	2680	2070	2530	2040	2380	2620	2710	1750	1620	1700	1250
317	245	157	208	135	167	201	213	80	56	66	22	**11**	2670	2720	2030	2560	1990	2310	2550	2720	1820	1700	1680	1290
312	249	150	210	131	171	190	217	86	75	59	37	**12**	2670	2750	1970	2590	1950	2370	2410	2770	1860	1830	1650	1380
312	252	144	210	129	181	174	243	87	99	51	55	**13**	2740	2800	1920	2530	1940	2430	2280	3050	1890	2000	1610	1510
322	250	139	209	123	191	161	275	85	127	47	65	**14**	2930	2780	1860	2480	1910	2520	2220	3380	1860	2210	1610	1590
337	245	135	207	119	196	150	283	83	179	47	68	**15**	3140	2770	1850	2440	1880	2540	2170	3430	1810	2720	1620	1610
350	249	133	206	114	194	144	273	81	234	48	70	**16**	3270	2800	1830	2400	1850	2490	2150	3290	1810	3240	1640	1600
373	262	134	205	116	190	142	254	77	267	44	78	**17**	3530	2900	1830	2350	1910	2450	2150	3130	1780	3570	1590	1670
401	268	141	208	119	184	140	236	70	281	39	85	**18**	3840	2940	1850	2340	1950	2420	2140	3010	1730	3720	1550	1700
423	265	143	210	127	174	140	214	63	279	34	94	**19**	4100	2940	1850	2300	2020	2350	2170	2830	1660	3680	1520	1720
444	257	159	206	146	162	144	206	59	262	30	101	**20**	4340	2860	1950	2270	2170	2270	2230	2780	1630	3450	1480	1720
462	249	202	200	162	154	147	207	57	236	28	112	**21**	4540	2750	2220	2250	2270	2240	2290	2810	1640	3160	1460	1750
481	248	255	190	172	157	149	211	64	207	30	127	**22**	4870	2740	2610	2190	2330	2310	2310	2850	1720	2850	1480	1790
499	242	294	183	169	177	145	207	83	180	30	141	**23**	5130	2670	2980	2150	2270	2570	2270	2800	1900	2590	1460	1880
515	235	312	174	157	211	151	185	106	165	32	146	**24**	5380	2590	3120	2190	2170	2890	2290	2540	2050	2460	1470	1930
525	229	316	163	148	233	172	172	150	159	31	140	**25**	5520	2540	3130	2120	2110	3060	2460	2460	2430	2400	1460	1910
525	222	308	159	142	237	225	157	174	153	25	128	**26**	5470	2480	2980	2130	2080	3060	2960	2350	2600	2310	1420	1850
521	216	294	149	144	233	271	146	175	145	18	116	**27**	5380	2450	2840	2090	2120	2990	3370	2270	2580	2220	1380	1800
511	210	281	142	140	235	296	134	163	133	13	114	**28**	5250	2400	2770	2050	2070	3020	3570	2160	2440	2110	1350	1840
494		268	138	135	242	309	128	147	127	11	123	**29**	4980		2650	2040	2030	3140	3670	2140	2290	2080	1350	1960
473		256	137	138	241	310	115	133	129	15	129	**30**	4730		2580	2040	2080	3110	3660	2030	2180	2130	1390	2030
447		248		146		303	100		129		126	**31**	4410		2530		2150		3570	1850		2120		2020
I	**II**	**III**	**IV**	**V**	**VI**	**VII**	**VIII**	**IX**	**X**	**XI**	**XII**		**I**	**II**	**III**	**IV**	**V**	**VI**	**VII**	**VIII**	**IX**	**X**	**XI**	**XII**
528	431	317	246	172	244	311	295	179	283	129	147	MAX	5520	3940	3130	2590	2330	3140	3670	3430	2600	3720	2110	2030
414	268	200	196	140	194	198	211	94	141	56	70	AVE	3875	2852	2283	2337	2057	2598	2645	2724	1926	2337	1629	1604
310	206	132	137	114	146	138	96	57	44	11	0	MIN	2670	2400	1830	2040	1850	2240	2140	1850	1630	1600	1350	1250
MIN	1	0	5.12.11	AVE	182	129	25.1.11	MAX	525	528		**2011**	MIN	1250	1250	10.12.11	AVE	2405		25.1.11	MAX	5520	5520	

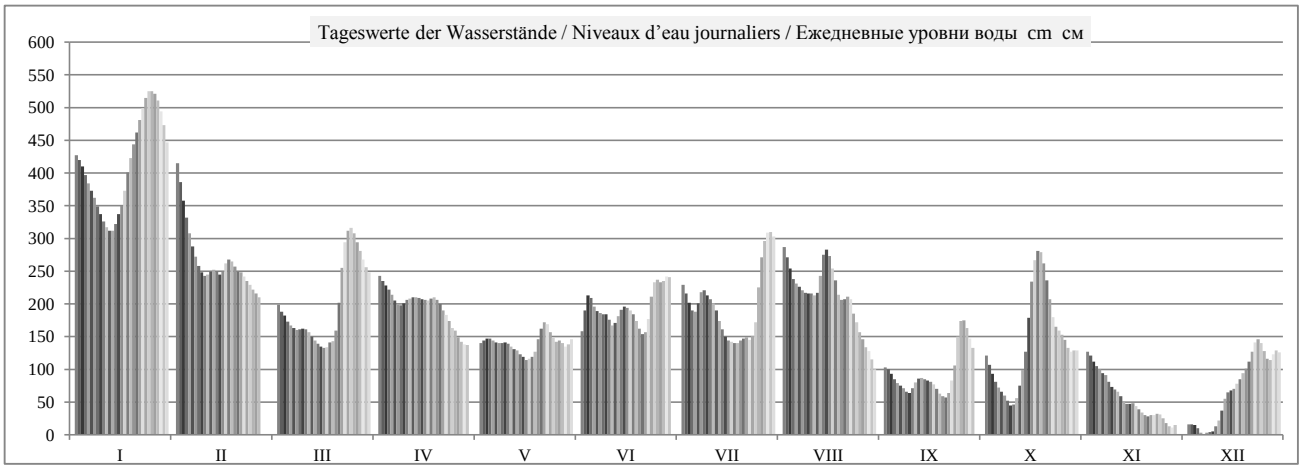

	HSW ВСУ	I	II	III	IV	V	VI	VII	VIII	IX	X	XI	XII	2011
Tage mit Überschreitung des HSW / Jours où le HNN (HSW) a été dépassé / Дни, когда был превышен ВСУ (HSW)	618	0	0	0	0	0	0	0	0	0	0	0	0	**0**
Tage mit Unterschreitung des RNW / Jours où l'ENR n'a pas été atteint / Дни, когда не был достигнут НСРУ		0	0	0	0	0	0	0	0	0	-4	-18	-13	**-35**
Tage mit Überschreitung des HSW / Jours où le HNN a été dépassé / Дни, когда был превышен ВСУ (HNN)		0	0	0	0	0	0	0	0	0	0	0	0	**0**

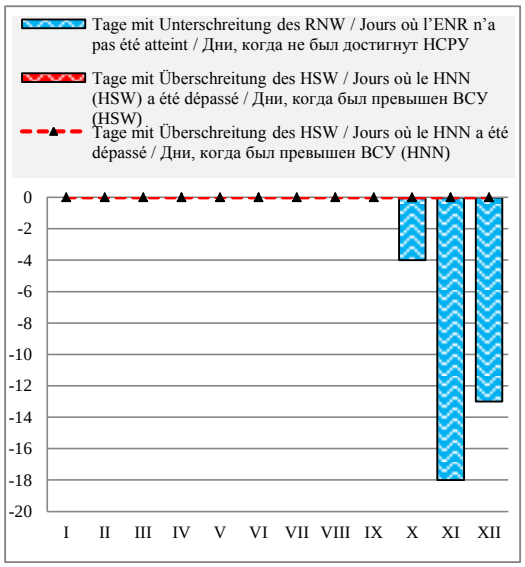

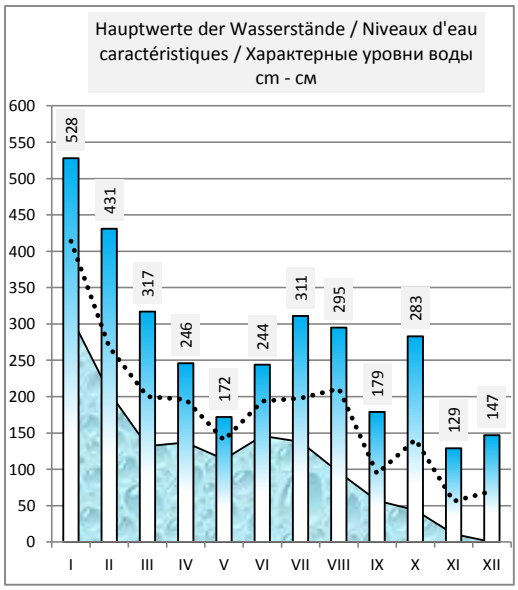

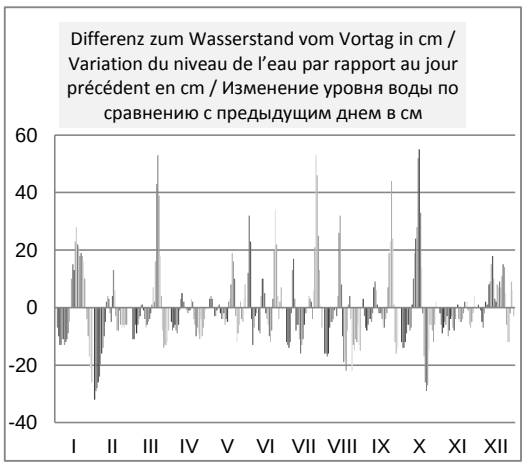

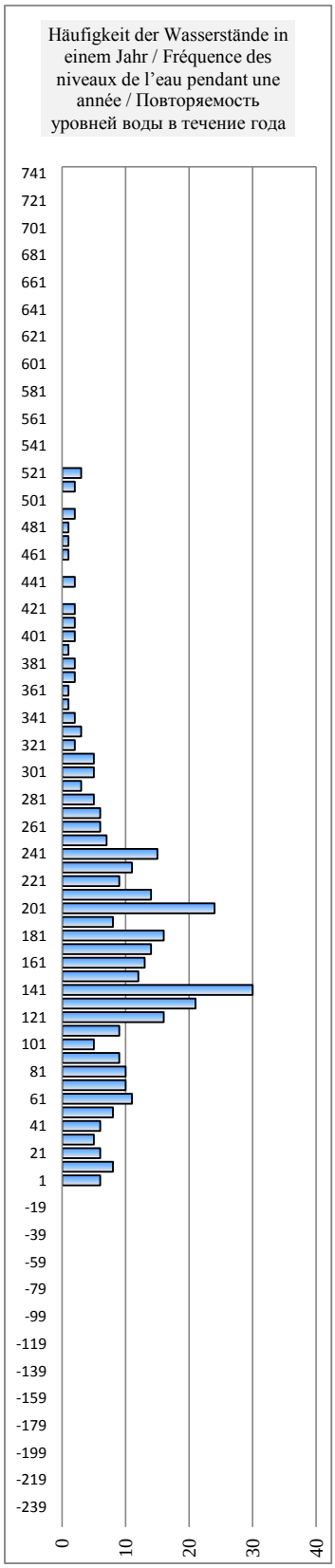

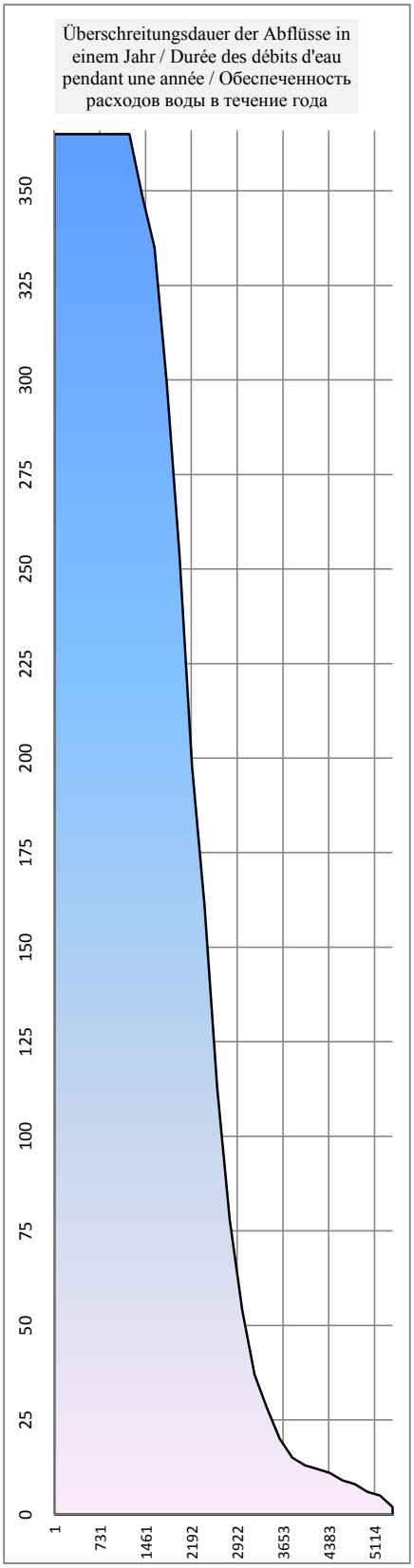

Serbien / Serbie / Сербия

Hydrologische Messstelle Station hydrométrique Водомерный пост	**SLANKAMEN** **СЛАНКАМЕН**		Beginn der Messungen / Année de construction / Год основания		*1888*	
			Entfernung von Sulina / Distance de Sulina / Расстояние от Сулины km км		1 216,020	
			Absoluter Nullpunkt / Cote du «0» absolu / Абсолютная отметка «0» m м		A	69,68
Fläche des Einzugsgebiets / Superficie du bassin hydrographique / Площадь водосборного бассейна km^2 $км^2$		254 961	Höhe d. RNW-HSW / Cote de l'ENR-HNN / Отметка НСРУ-ВСУ cm см	**117**	*1981-2010*	**623**

Hauptwerte der Wasserstände / Niveaux d'eau caractéristiques / Характерные уровни воды cm см				**Hauptwerte der Abflüsse / Débits d'eau caractéristiques / Характерные расходы воды m^3/s $м^3/с$**		
773		**794**	Maximum / Наивысший (MAX)			
06.04.1940		15.04.2006				
-65		**65**	Minimum / Наинизший (MIN)			
13.11.1947		02.09.2003				
		308	Mittel / Moyenne / Средний (AVE)			
... - 1990	*1991 - 2000*	*2001 - 2010*	berücksichtigter Zeitraum / Période de calcul / Период наблюдений	*... - 1990*	*1991 - 2000*	*2001 - 2010*

I	II	III	IV	V	VI	VII	VIII	IX	X	XI	XII	Datum **Date** Дата	I	II	III	IV	V	VI	VII	VIII	IX	X	XI	XII
526	486	278	328	205	212	259	322	152	164	175	85	**1**												
522	462	268	318	211	228	248	316	146	153	173	86	**2**												
514	440	263	308	213	245	239	306	139	140	167	84	**3**												
504	414	256	302	216	249	234	299	138	131	161	83	**4**												
494	388	247	293	213	240	235	296	135	120	158	83	**5**												
484	365	243	279	210	235	241	295	131	119	158	80	**6**												
472	347	240	269	210	234	255	290	125	115	156	81	**7**												
459	334	240	266	214	232	264	282	123	108	143	84	**8**												
448	320	242	264	214	234	266	278	119	101	133	87	**9**												
438	313	242	266	208	230	258	263	124	99	130	106	**10**												
428	313	240	266	207	223	255	257	130	103	127	115	**11**												
421	316	235	267	205	222	252	258	134	118	119	125	**12**												
416	316	231	273	203	233	239	274	132	136	110	136	**13**												
417	315	230	277	197	241	223	297	133	160	103	140	**14**												
424	308	225	278	193	247	210	307	137	191	100	143	**15**												
434	311	224	281	189	250	201	303	134	234	100	147	**16**												
450	324	226	284	184	247	198	285	131	260	101	151	**17**												
471	330	235	291	184	240	195	265	126	271	99	159	**18**												
488	325	238	298	188	231	191	246	124	271	94	171	**19**												
504	319	253	295	202	219	190	236	123	264	94	183	**20**												
520	316	293	287	219	208	188	234	117	247	95	199	**21**												
530	316	340	277	230	204	188	237	117	229	98	219	**22**												
543	313	369	270	232	207	187	236	122	211	100	231	**23**												
555	309	386	250	223	232	195	227	142	199	101	233	**24**												
563	305	392	240	214	254	213	213	173	196	97	226	**25**												
566	299	391	231	207	262	251	198	197	196	91	213	**26**												
565	292	381	219	206	262	291	189	202	193	87	199	**27**												
556	288	367	211	205	262	316	182	198	186	84	190	**28**												
544		357	205	201	262	330	172	188	179	84	189	**29**												
526		344	204	200	263	333	164	177	176		190	**30**												
504		336		205		329	162		177		186	**31**												
I	**II**	**III**	**IV**	**V**	**VI**	**VII**	**VIII**	**IX**	**X**	**XI**	**XII**		**I**	**II**	**III**	**IV**	**V**	**VI**	**VII**	**VIII**	**IX**	**X**	**XI**	**XII**
566	492	392	330	233	264	334	324	202	272	175	234	MAX												
493	339	284	270	207	237	241	254	142	176	118	149	AVE												
416	286	224	204	183	204	186	160	114	98	84	80	MIN												
MIN	80	80	6.12.11	AVE	243	181	26.1.11	MAX	566	566		**2011**	MIN				AVE				MAX		

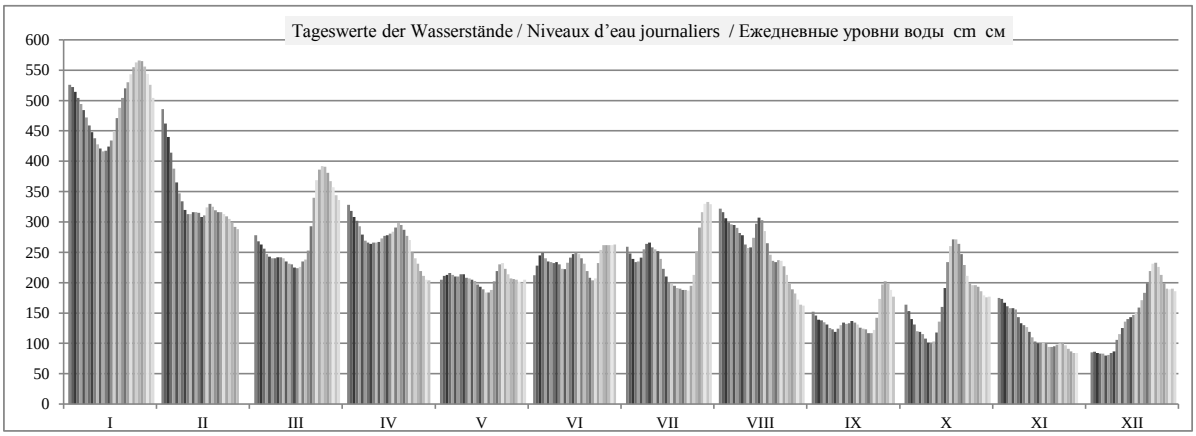

	HSW ВСУ	I	II	III	IV	V	VI	VII	VIII	IX	X	XI	XII	2011
Tage mit Überschreitung des HSW / Jours où le HNN (HSW) a été dépassé / Дни, когда был превышен ВСУ (HSW)		0	0	0	0	0	0	0	0	0	0	0	0	**0**
Tage mit Unterschreitung des RNW / Jours où l'ENR n'a pas été atteint / Дни, когда не был достигнут НСРУ		0	0	0	0	0	0	0	0	0	-5	-17	-11	**-33**
Tage mit Überschreitung des HSW / Jours où le HNN a été dépassé / Дни, когда был превышен ВСУ (HNN)		0	0	0	0	0	0	0	0	0	0	0	0	**0**

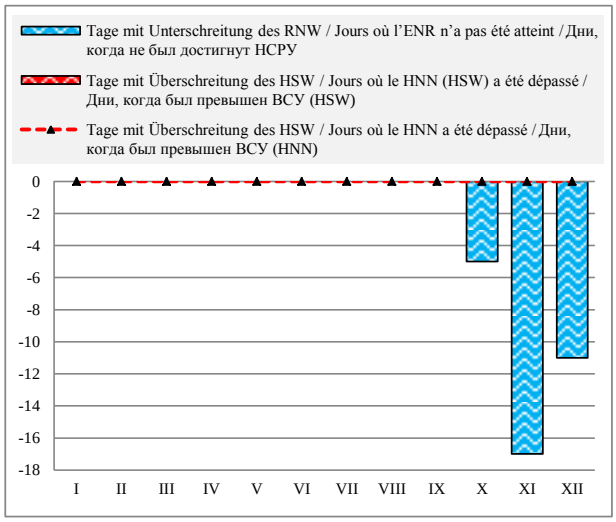

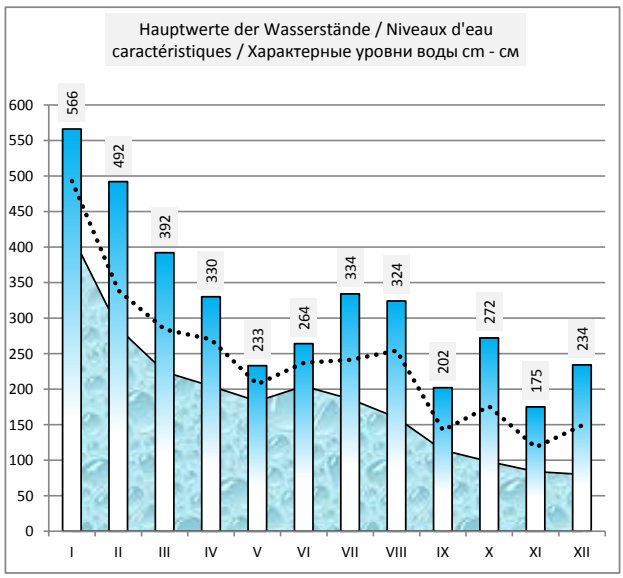

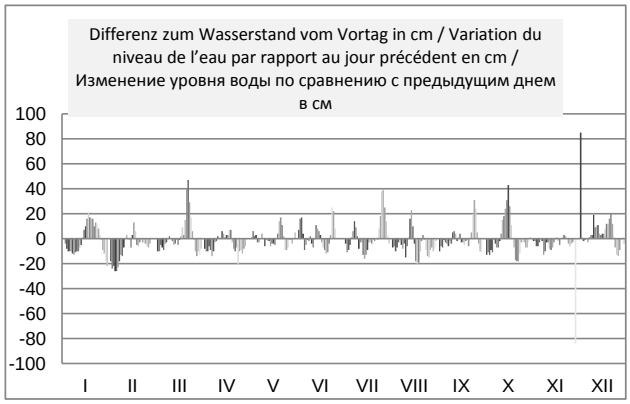

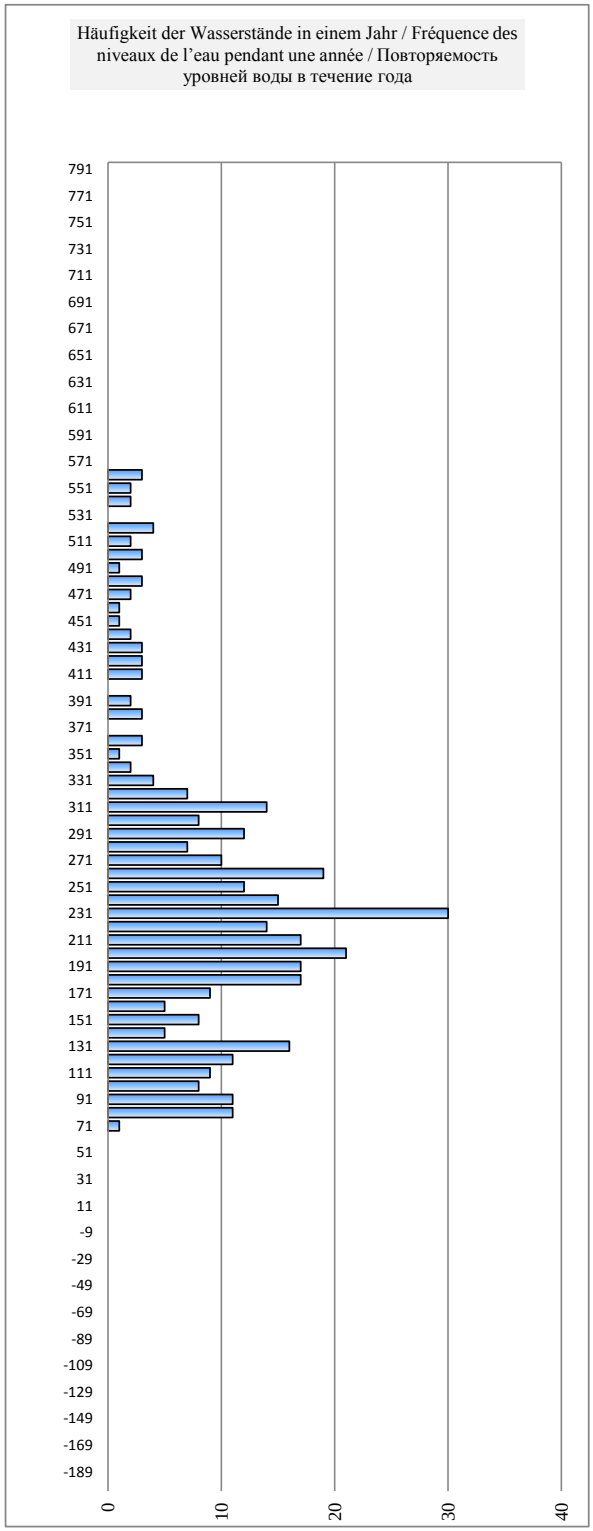

Serbien / Serbie / Сербия

Hydrologische Messstelle Station hydrométrique Водомерный пост	**ZEMUN** **ЗЕМУН**	Beginn der Messungen / Année de construction / Год основания	*1870*		
		Entfernung von Sulina / Distance de Sulina / Расстояние от Сулины km км	1 173,310		
		Absoluter Nullpunkt / Cote du «0» absolu / Абсолютная отметка «0» m м	A	67,87	
Fläche des Einzugsgebiets / Superficie du bassin hydrographique / Площадь водосборного бассейна km^2 $км^2$	412 762	Höhe d. RNW-HSW / Cote de l'ENR-HNN / Отметка НСРУ-ВСУ cm см	**213**	*1981-2010*	**632**

Hauptwerte der Wasserstände / Niveaux d'eau caractéristiques / Характерные уровни воды cm см				**Hauptwerte der Abflüsse / Débits d'eau caractéristiques / Характерные расходы воды m^3/s $м^3/с$**		
757		**783**	Maximum / Наивысший (MAX)	13378		
26.03.1981		16.04.2006		01.01.1940		
-8		**173**	Minimum / Наинизший (MIN)	1273		
29.11.1983		01.09.2003		01.01.1954		
279	**343**	**355**	Mittel / Moyenne / Средний (AVE)			
... - 1990	*1991 - 2000*	*2001 - 2010*	berücksichtigter Zeitraum / Période de calcul / Период наблюдений	*... - 1990*	*1991 - 2000*	*2001 - 2010*

I	II	III	IV	V	VI	VII	VIII	IX	X	XI	XII	Datum **Date** Дата	I	II	III	IV	V	VI	VII	VIII	IX	X	XI	XII
550	467	321	371	261	268	293	339	226	230	242	188	**1**												
545	447	314	357	269	264	287	340	219	219	245	189	**2**												
537	431	314	351	277	277	284	341	217	213	241	189	**3**												
528	418	307	345	273	279	279	334	218	209	233	191	**4**												
517	401	297	336	267	279	276	331	221	207	237	191	**5**												
508	386	293	322	269	286	276	330	215	206	241	188	**6**												
497	373	296	313	275	283	288	329	213	203	239	188	**7**												
485	363	296	307	276	287	294	324	211	196	222	187	**8**												
474	353	296	306	272	290	286	306	208	195	219	193	**9**												
465	347	298	307	262	287	283	295	208	192	215	203	**10**												
455	343	296	310	270	281	288	292	208	194	216	213	**11**												
445	340	290	307	272	281	284	290	209	199	204	222	**12**												
432	340	295	305	274	290	282	289	208	209	197	225	**13**												
429	339	298	311	264	295	275	298	212	216	190	226	**14**												
433	331	289	320	264	298	261	311	214	229	187	225	**15**												
436	336	288	323	255	303	247	311	213	248	186	225	**16**												
445	345	300	328	246	302	251	302	212	263	187	227	**17**												
450	348	300	338	243	294	253	289	217	271	185	230	**18**												
459	345	293	342	251	288	245	277	216	276	186	240	**19**												
470	347	301	342	264	280	236	265	210	277	189	239	**20**												
480	356	340	337	277	271	239	270	206	269	192	256	**21**												
488	357	376	321	289	258	248	278	205	265	192	282	**22**												
495	353	397	310	295	253	252	274	204	259	197	294	**23**												
502	350	407	299	291	264	250	269	209	259	202	294	**24**												
510	347	417	292	282	280	255	259	225	255	203	289	**25**												
517	340	418	283	281	291	267	255	242	254	202	281	**26**												
520	338	410	268	284	298	291	251	249	251	199	268	**27**												
518	334	404	261	278	293	311	245	250	245	194	258	**28**												
514		393	258	268	285	324	246	242	240	193	251	**29**												
504		384	254	272	289	330	238	234	242	189	249	**30**												
487		379		274		335	234		240		245	**31**												
I	**II**	**III**	**IV**	**V**	**VI**	**VII**	**VIII**	**IX**	**X**	**XI**	**XII**		**I**	**II**	**III**	**IV**	**V**	**VI**	**VII**	**VIII**	**IX**	**X**	**XI**	**XII**
550	467	418	371	295	303	335	341	250	277	245	294	MAX												
487	363	332	314	271	283	276	291	218	233	207	231	AVE												
429	331	288	254	243	253	236	234	204	192	185	187	MIN												
MIN	185	185	18.11.11	AVE	292	243	1.1.11	MAX	550	551		**2011**	MIN				AVE				MAX		

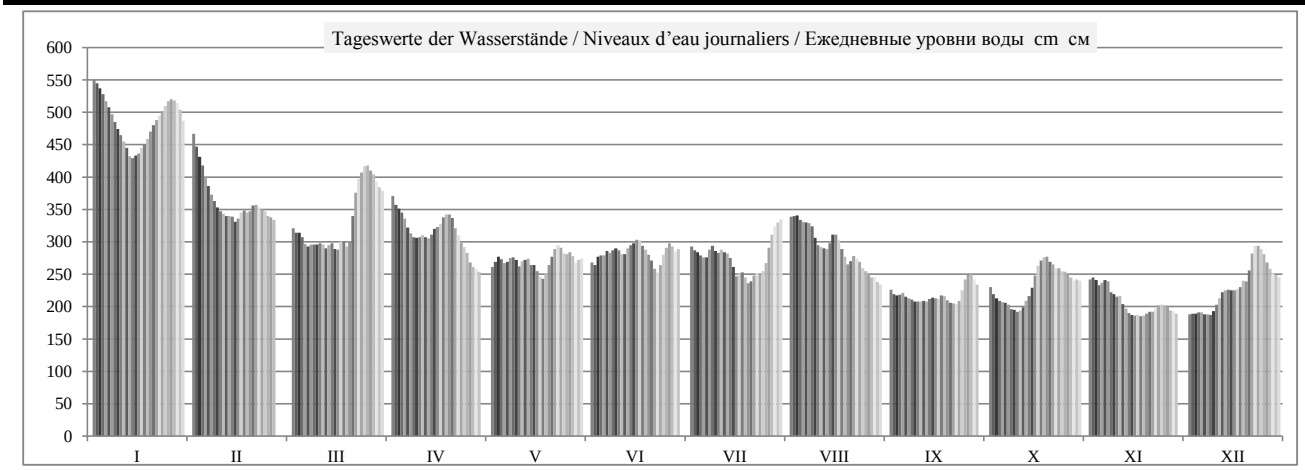

	HSW ВСУ	I	II	III	IV	V	VI	VII	VIII	IX	X	XI	XII	2011
Tage mit Überschreitung des HSW / Jours où le HNN (HSW) a été dépassé / Дни, когда был превышен ВСУ (HSW)		0	0	0	0	0	0	0	0	0	0	0	0	**0**
Tage mit Unterschreitung des RNW / Jours où l'ENR n'a pas été atteint / Дни, когда не был достигнут НСРУ		0	0	0	0	0	0	0	0	-13	-10	-19	-10	**-52**
Tage mit Überschreitung des HSW / Jours où le HNN a été dépassé / Дни, когда был превышен ВСУ (HNN)		0	0	0	0	0	0	0	0	0	0	0	0	**0**

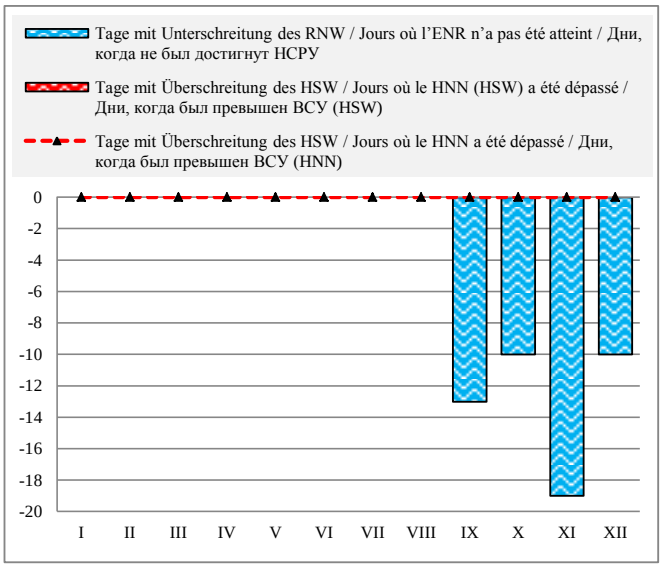

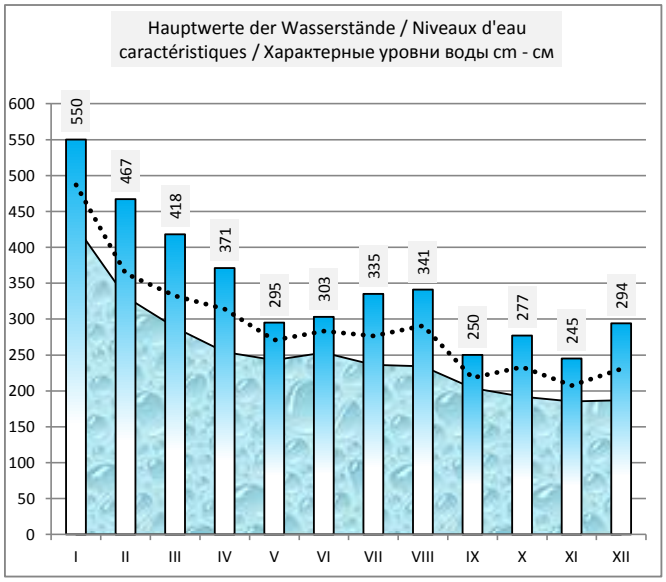

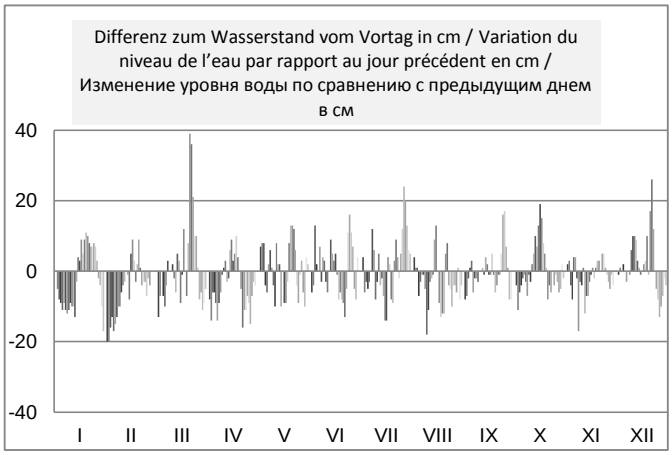

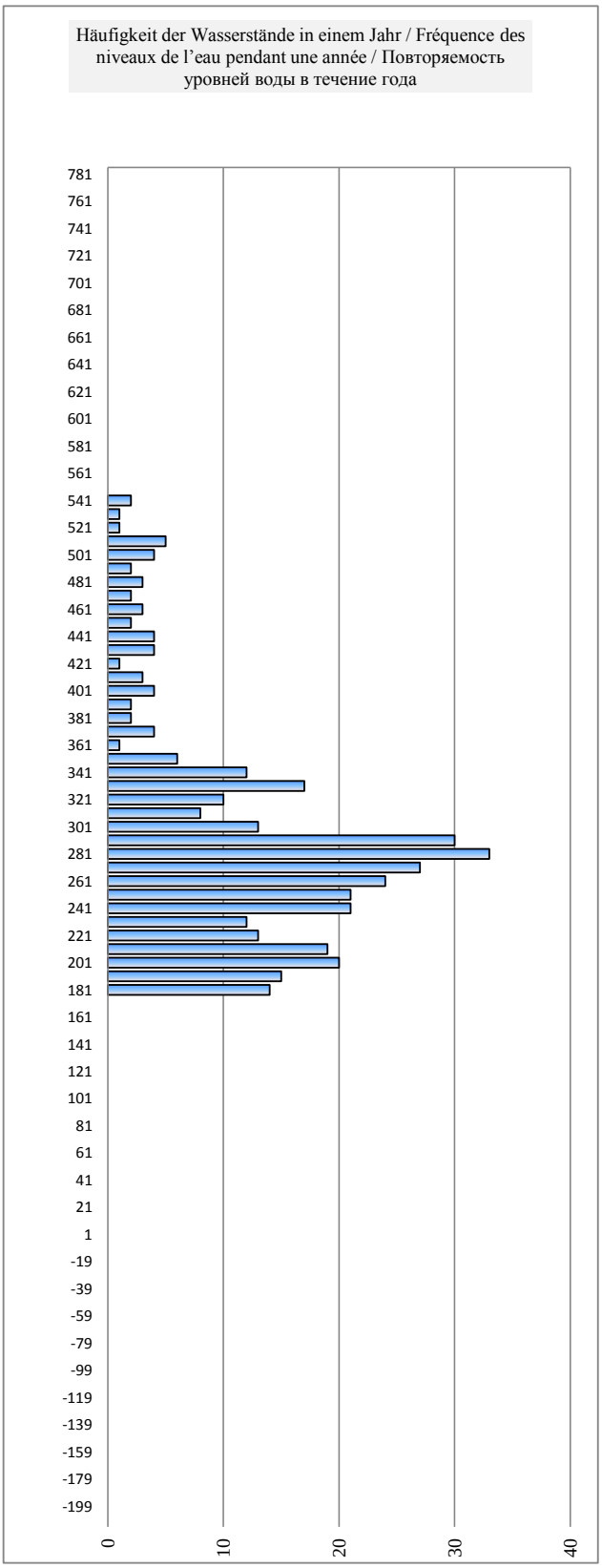

Serbien / Serbie / Сербия

Hydrologische Messstelle Station hydrométrique Водомерный пост	**PANCEVO** **ПАНЧЕВО**		Beginn der Messungen / Année de construction / Год основания	*1870*	
			Entfernung von Sulina / Distance de Sulina / Расстояние от Сулины km км	1 154,540	
			Absoluter Nullpunkt / Cote du «0» absolu / Абсолютная отметка «0» m м	A	67,33
Fläche des Einzugsgebiets / Superficie du bassin hydrographique / Площадь водосборного бассейна km^2 $км^2$	525 009		Höhe d. RNW-HSW / Cote de l'ENR-HNN / Отметка НСРУ-ВСУ cm см	**252**	*1981-2010*	**622**

Hauptwerte der Wasserstände / Niveaux d'eau caractéristiques / Характерные уровни воды cm см				**Hauptwerte der Abflüsse / Débits d'eau caractéristiques / Характерные расходы воды m^3/s $м^3/с$**		
756		**777**	Maximum / Наивысший (MAX)			
26.03.1981		16.04.2006				
-130		**215**	Minimum / Наинизший (MIN)			
25.10.1947		06.10.2006				
		370	Mittel / Moyenne / Средний (AVE)			
... - 1990	*1991 - 2000*	*2001 - 2010*	berücksichtigter Zeitraum / Période de calcul / Период наблюдений	*... - 1990*	*1991 - 2000*	*2001 - 2010*

I	II	III	IV	V	VI	VII	VIII	IX	X	XI	XII	Datum **Date** Дата	I	II	III	IV	V	VI	VII	VIII	IX	X	XI	XII
544	471	340	386	281	293	310	349	252	257	268	225	**1**												
540	445	330	372	294	284	304	352	247	244	267	229	**2**												
534	428	333	363	302	295	302	350	244	241	268	226	**3**												
527	423	327	360	297	295	297	349	246	239	261	234	**4**												
516	410	318	348	290	296	292	346	250	240	266	232	**5**												
509	395	312	337	292	307	294	342	243	237	270	228	**6**												
502	388	313	328	300	300	304	344	241	236	268	225	**7**												
491	378	314	326	302	303	309	340	240	230	256	228	**8**												
478	366	317	323	295	305	298	319	238	230	247	232	**9**												
469	359	321	329	283	305	296	309	238	226	247	245	**10**												
462	359	323	326	290	299	304	307	238	228	249	251	**11**												
451	353	311	328	299	298	300	308	238	229	239	260	**12**												
436	352	319	319	303	305	294	301	238	238	231	261	**13**												
430	353	321	328	293	309	294	305	240	250	223	262	**14**												
426	345	316	336	294	312	281	320	245	256	221	256	**15**												
437	345	313	339	286	315	266	322	241	268	217	259	**16**												
445	353	323	343	279	317	269	314	242	282	217	259	**17**												
451	359	323	354	278	309	275	303	246	288	215	261	**18**												
456	358	318	359	274	306	276	292	243	293	223	264	**19**												
468	363	319	356	283	300	257	281	241	294	224	264	**20**												
474	370	355	353	294	290	259	285	238	295	229	279	**21**												
481	373	383	340	309	275	270	289	236	286	225	307	**22**												
487	372	402	330	311	269	278	291	235	284	235	312	**23**												
494	367	413	319	313	280	272	287	236	285	239	314	**24**												
499	366	422	310	306	293	274	280	247	286	240	311	**25**												
508	358	423	300	308	304	284	275	263	279	242	304	**26**												
513	357	417	291	310	316	303	270	271	277	239	293	**27**												
514	353	413	283	304	314	319	266	273	270	235	286	**28**												
509		402	278	295	299	331	271	267	267	231	276	**29**												
501		396	277	298	302	338	252	260	268	231	274	**30**												
488		392		300		345	261		267		268	**31**												
I	**II**	**III**	**IV**	**V**	**VI**	**VII**	**VIII**	**IX**	**X**	**XI**	**XII**		**I**	**II**	**III**	**IV**	**V**	**VI**	**VII**	**VIII**	**IX**	**X**	**XI**	**XII**
544	471	423	386	313	317	345	352	273	295	270	314	MAX												
485	376	349	331	296	300	293	306	246	260	241	262	AVE												
426	345	311	277	274	269	257	252	235	226	215	225	MIN												
MIN	215	210	18.11.11	AVE	312	268	1.1.11	MAX	544	544		**2011**	MIN				AVE				MAX		

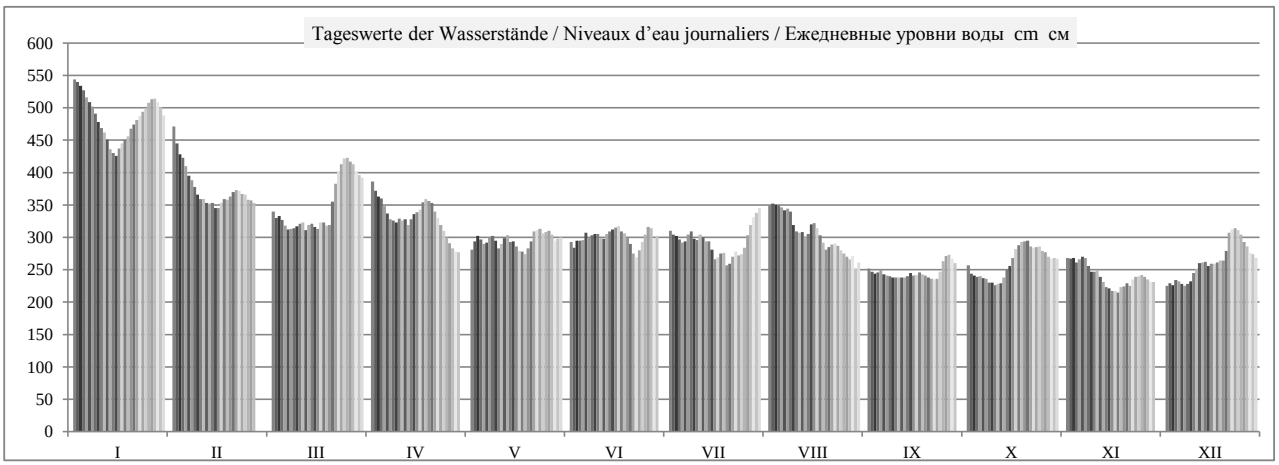

	HSW ВСУ	I	II	III	IV	V	VI	VII	VIII	IX	X	XI	XII	2011
Tage mit Überschreitung des HSW / Jours où le HNN (HSW) a été dépassé / Дни, когда был превышен ВСУ (HSW)		0	0	0	0	0	0	0	0	0	0	0	0	**0**
Tage mit Unterschreitung des RNW / Jours où l'ENR n'a pas été atteint / Дни, когда не был достигнут НСРУ		0	0	0	0	0	0	0	0	-24	-13	-22	-11	**-70**
Tage mit Überschreitung des HSW / Jours où le HNN a été dépassé / Дни, когда был превышен ВСУ (HNN)		0	0	0	0	0	0	0	0	0	0	0	0	**0**

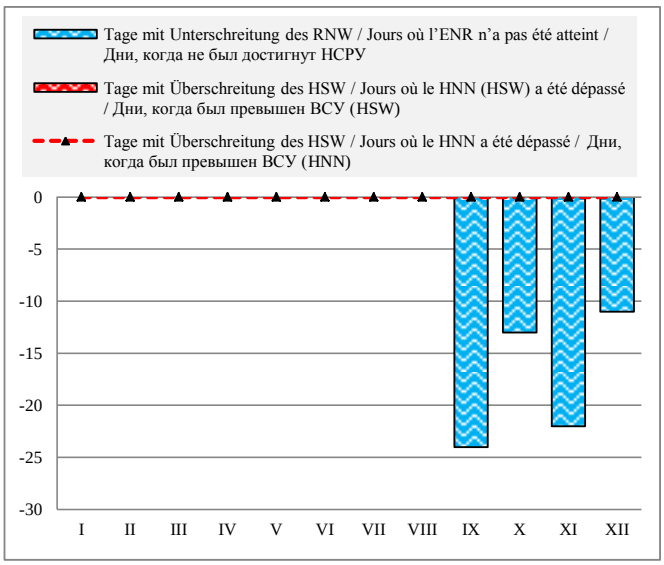

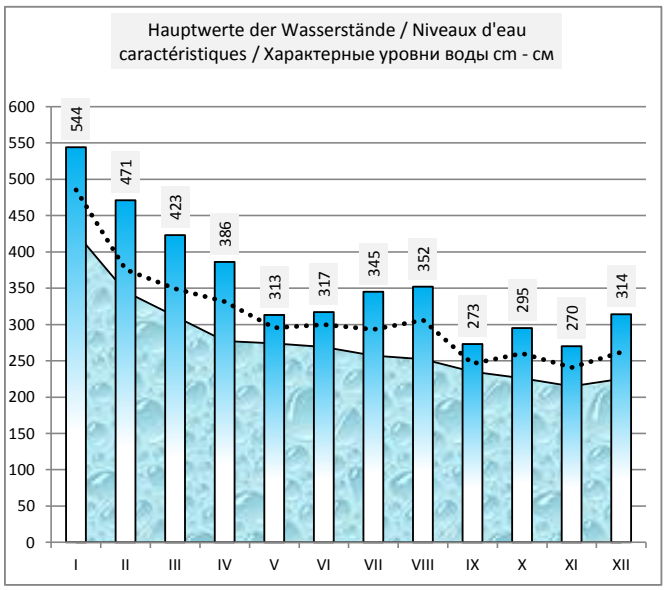

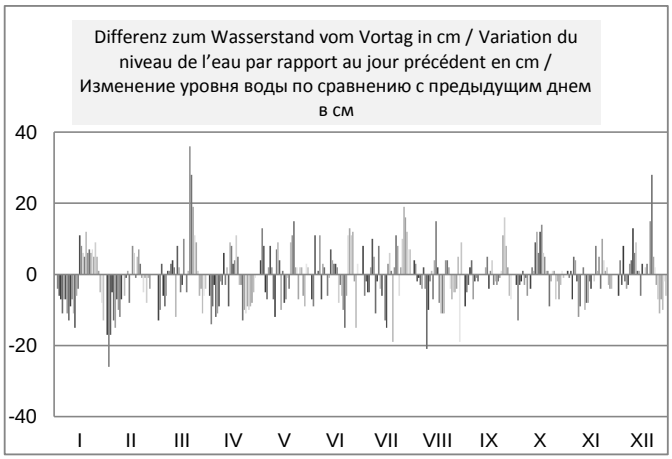

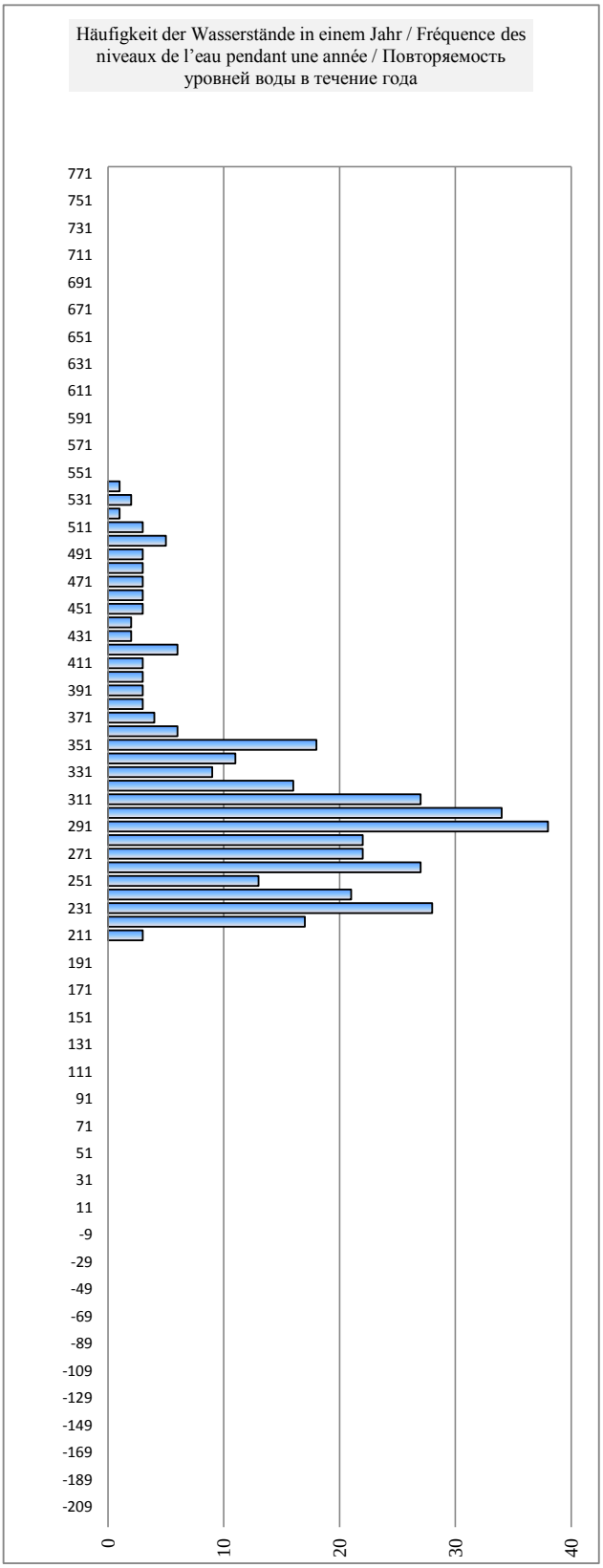

Serbien / Serbie / Сербия

Hydrologische Messstelle Station hydrométrique Водомерный пост	**SMEDEREVO** **СМЕДЕРЕВО**	Beginn der Messungen / Année de construction / Год основания	*1920*		
		Entfernung von Sulina / Distance de Sulina / Расстояние от Сулины km км	1 116,230		
		Absoluter Nullpunkt / Cote du «0» absolu / Абсолютная отметка «0» m м	A	65,36	
Fläche des Einzugsgebiets / Superficie du bassin hydrographique / Площадь водосборного бассейна km^2 $км^2$	525 820	Höhe d. RNW-HSW / Cote de l'ENR-HNN / Отметка НСРУ-ВСУ cm см	**439**	*1981-2010*	**680**

Hauptwerte der Wasserstände / Niveaux d'eau caractéristiques / Характерные уровни воды cm см				Hauptwerte der Abflüsse / Débits d'eau caractéristiques / Характерные расходы воды m^3/s $м^3/с$		
804		**845**	Maximum / Наивысший (MAX)			**14820**
26.03.1981		16.04.2006				16.04.2006
166		**378**	Minimum / Наинизший (MIN)			**1402**
25.11.1986		01.01.2001				01.09.2003
372	**504**	**514**	Mittel / Moyenne / Средний (AVE)			**5280**
... - 1990	*1991 - 2000*	*2001 - 2010*	berücksichtigter Zeitraum / Période de calcul / Период наблюдений	*... - 1990*	*1991 - 2000*	*2001 - 2010*

I	II	III	IV	V	VI	VII	VIII	IX	X	XI	XII	Datum Date Дата	I	II	III	IV	V	VI	VII	VIII	IX	X	XI	XII
621	572	488	528	458	464	482	504	442	447	452	429	**1**	9329	7992	5096	5773	3690	3817	3916	4872	2459	2930	2952	1803
619	558	484	518	469	453	475	510	438	438	453	428	**2**	9302	7315	4822	5716	3831	3676	3859	4700	2431	2243	2975	1810
615	554	490	518	477	462	477	515	438	435	448	430	**3**	9220	6651	4356	5380	3874	3523	3817	4527	2421	2234	2952	1803
610	547	484	518	470	458	470	506	442	435	441	433	**4**	9088	6608	4520	5260	3845	3966	3831	4889	2421	2243	2896	1810
606	538	475	517	464	461	466	505	446	435	452	432	**5**	8719	6325	4650	5084	3775	3966	3789	4763	2469	2260	2941	1810
601	533	474	517	467	470	467	506	441	435	457	429	**6**	8562	5824	4313	5059	3803	3831	3789	4651	2450	2243	2557	1810
596	525	480	517	472	465	480	510	439	433	450	430	**7**	8510	5475	3997	4805	3845	3909	3874	4433	2431	2243	2743	1810
589	518	476	517	476	471	480	504	438	428	441	428	**8**	8248	5420	3997	4787	3874	3817	3874	4327	2421	2199	2811	1817
587	516	478	517	466	475	464	484	435	431	445	433	**9**	7729	5310	4026	4377	3845	3845	3996	4392	2412	2217	2451	1824
583	511	483	517	459	472	464	479	432	425	444	441	**10**	7359	4995	4176	4361	3732	3845	3865	3982	2412	2217	2442	1838
576	502	480	516	472	468	473	481	433	428	442	449	**11**	7355	5237	4487	4325	3845	3803	3589	3888	2402	2208	2461	1874
565	497	476	516	477	469	469	478	432	428	431	454	**12**	7177	5146	4201	4278	3888	3803	3705	3874	2412	2208	2394	1903
549	498	489	516	479	476	474	470	430	436	427	455	**13**	7057	5069	3815	4201	3944	3845	3453	3803	2393	2234	2356	2120
545	497	493	516	470	473	470	473	437	443	421	452	**14**	6989	5105	3606	4377	3817	3845	3440	4139	2421	2252	2347	2215
546	487	482	516	471	475	455	482	439	443	419	450	**15**	6674	5091	3916	4472	3859	3982	3352	4247	2440	2918	2252	2399
547	493	480	516	461	484	444	481	439	450	417	447	**16**	7071	4902	3874	4977	3789	3902	3237	4471	2431	3263	2155	2371
554	497	495	515	451	484	452	476	439	453	418	445	**17**	7186	4990	3580	4892	3704	3944	3288	4313	2412	3457	2072	2527
555	499	487	515	446	479	457	467	445	457	417	449	**18**	7430	5201	3959	4813	3676	3982	3364	4056	2183	3610	1959	2659
559	499	470	511	450	478	448	459	442	463	421	449	**19**	7478	5367	4616	5049	3704	3902	3313	3966	2174	3996	1866	2547
568	510	475	513	457	475	436	451	438	462	426	440	**20**	7735	5159	4935	4749	3732	3859	3199	3661	2174	4139	1788	3225
577	523	504	506	463	467	444	465	437	455	427	452	**21**	7693	4993	4944	4830	3718	3817	3263	3352	2157	4260	1803	3404
580	523	520	490	478	451	455	471	434	462	427	475	**22**	7906	5010	5755	5013	3859	3718	3339	3440	2157	3352	1788	3589
582	519	525	483	484	446	461	467	430	463	434	477	**23**	8093	4903	6400	4839	3916	3647	3390	3402	2140	3083	1817	3997
586	515	530	477	482	454	457	462	431	466	439	475	**24**	8223	5047	6919	4471	3916	3690	3326	3377	2752	3066	1831	4201
594	511	541	474	478	468	455	457	442	463	440	476	**25**	8243	5213	6910	4101	3888	3775	3352	3352	2752	3107	1846	4216
601	506	546	466	483	479	461	455	453	460	441	473	**26**	8400	5159	6822	3817	3916	3817	3352	2986	2872	3020	1838	3466
607	508	542	453	482	486	473	456	457	454	438	467	**27**	8418	5043	6755	3746	3916	3944	3562	3275	2894	2986	1838	3276
608	502	544	452	474	477	485	455	459	450	434	459	**28**	8501	5025	6522	3704	3845	3874	3788	2964	2927	2975	1831	3364
606		537	449	466	467	490	459	454	449	433	453	**29**	8393		6247	3704	3789	3803	4424	3020	2905	2990	1817	2753
600		534	444	474	475	492	453	449	451	429	452	**30**	8116		6012	3633	3845	3845	4959	2975	2850	2941	1810	2743
587		533		476		500	453		448		450	**31**	8078		5893		3874		4909	2596		2952		2866
I	**II**	**III**	**IV**	**V**	**VI**	**VII**	**VIII**	**IX**	**X**	**XI**	**XII**		**I**	**II**	**III**	**IV**	**V**	**VI**	**VII**	**VIII**	**IX**	**X**	**XI**	**XII**
622	578	548	531	490	492	506	522	469	482	468	483	MAX	9329	7992	6919	5773	3944	3982	4959	4889	2927	4260	2975	4216
584	516	500	485	469	469	467	477	440	446	436	449	AVE	8009	5485	4972	4620	3824	3833	3684	3893	2473	2840	2253	2576
543	484	463	439	440	439	425	442	422	416	407	419	MIN	6674	4902	3580	3633	3676	3523	3199	2596	2140	2199	1788	1803
MIN	417	407	17.11.11	AVE	479	453	1.1.11	MAX	621	622		**2011**		MIN	1788	1790	20.11.11	AVE	4035		1.1.11	MAX	9329	9330

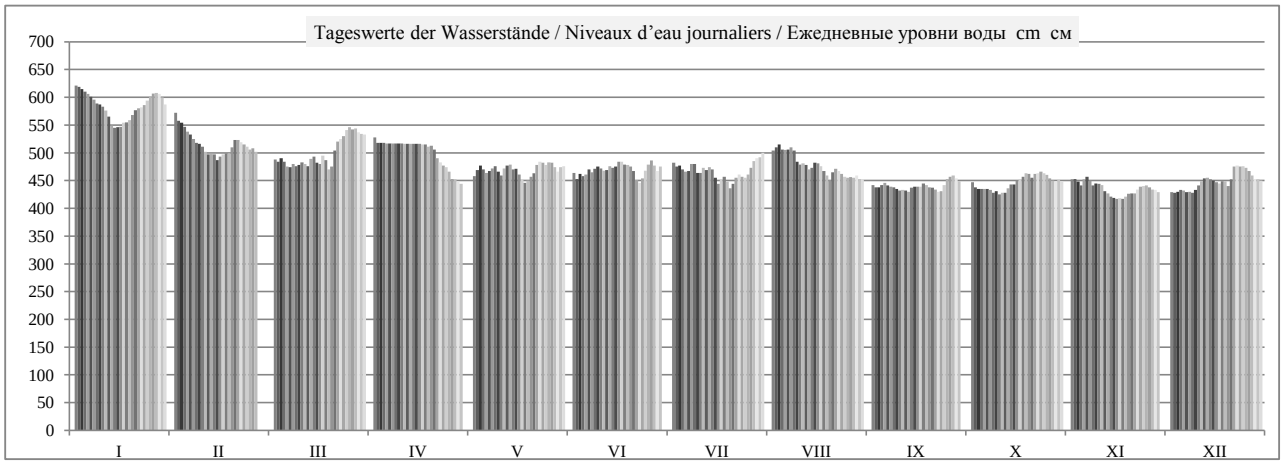

	HSW BCУ	I	II	III	IV	V	VI	VII	VIII	IX	X	XI	XII	2011
Tage mit Überschreitung des HSW / Jours où le HNN (HSW) a été dépassé / Дни, когда был превышен ВСУ (HSW)		0	0	0	0	0	0	0	0	0	0	0	0	**0**
Tage mit Unterschreitung des RNW / Jours où l'ENR n'a pas été atteint / Дни, когда не был достигнут НСРУ		0	0	0	0	0	0	-1	0	-14	-12	-16	-9	**-52**
Tage mit Überschreitung des HSW / Jours où le HNN a été dépassé / Дни, когда был превышен ВСУ (HNN)		0	0	0	0	0	0	0	0	0	0	0	0	**0**

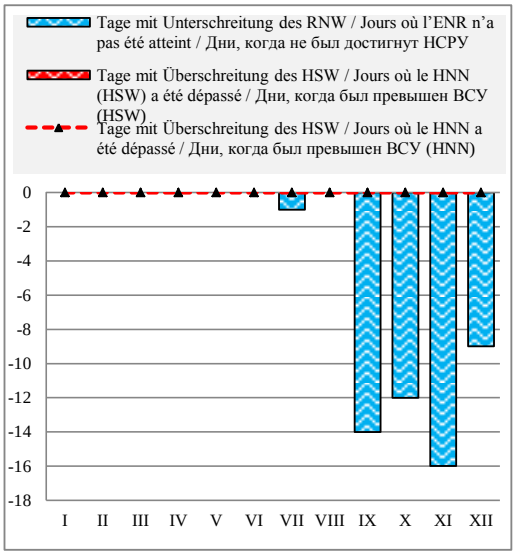

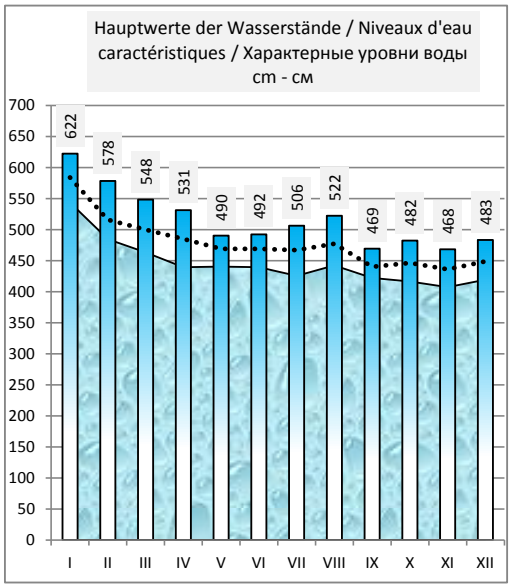

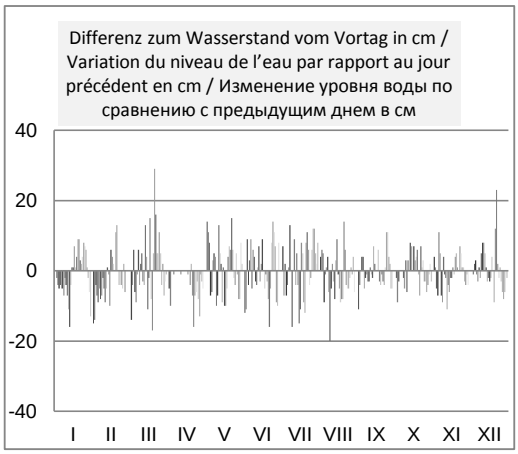

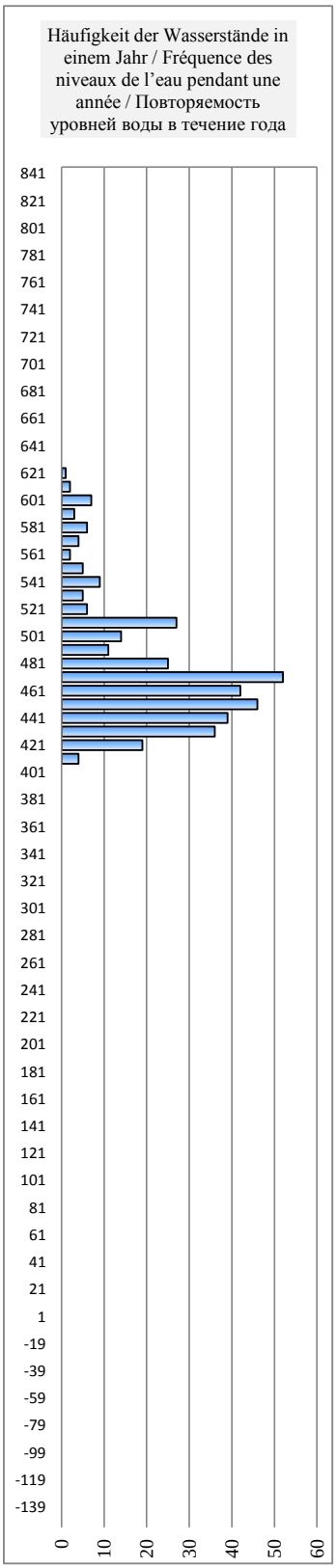

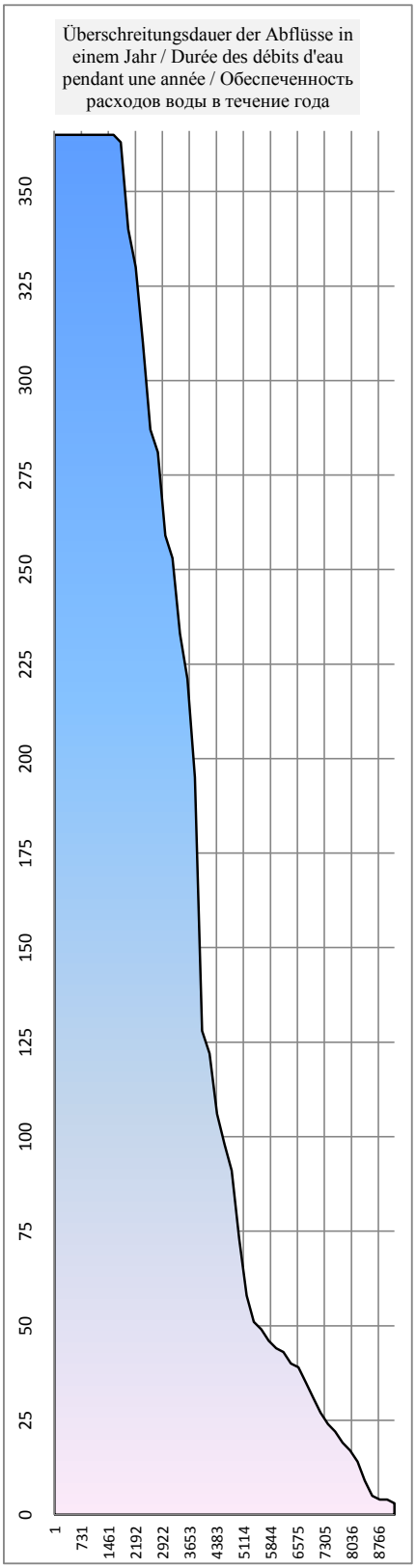

Serbien / Serbie / Сербия

Hydrologische Messstelle Station hydrométrique Водомерный пост	**VELIKO GRADISTE** **ВЕЛИКО ГРАДИШТЕ**	Beginn der Messungen / Année de construction / Год основания		*1925*	
		Entfernung von Sulina / Distance de Sulina / Расстояние от Сулины km км		1 059,800	
		Absoluter Nullpunkt / Cote du «0» absolu / Абсолютная отметка «0» m м	A	62,17	
Fläche des Einzugsgebiets / Superficie du bassin hydrographique / Площадь водосборного бассейна km^2 $км^2$	570 375	Höhe d. RNW-HSW / Cote de l'ENR-HNN / Отметка НСРУ-ВСУ cm см		*1981-2010*	

Hauptwerte der Wasserstände / Niveaux d'eau caractéristiques / Характерные уровни воды cm см				**Hauptwerte der Abflüsse / Débits d'eau caractéristiques / Характерные расходы воды m^3/s $м^3/с$**		
915		**960**	Maximum / Наивысший (MAX)	14760		
27.03.1981		15.04.2006		01.01.1942		
420		**670**	Minimum / Наинизший (MIN)	1303		
25.11.1986		01.01.2001		01.01.1954		
		763	Mittel / Moyenne / Средний (AVE)			
... - 1990	*1991 - 2000*	*2001 - 2010*	berücksichtigter Zeitraum / Période de calcul / Период наблюдений	*... - 1990*	*1991 - 2000*	*2001 - 2010*

I	II	III	IV	V	VI	VII	VIII	IX	X	XI	XII	Datum Date Дата	I	II	III	IV	V	VI	VII	VIII	IX	X	XI	XII
777	777	745	779	740	757	773	777	747	752	742	734	**1**												
777	768	740	763	754	733	762	783	745	738	740	724	**2**												
780	779	761	760	767	748	765	793	741	740	736	705	**3**												
781	775	760	763	763	735	762	780	743	743	710	705	**4**												
778	771	743	757	742	731	753	780	748	747	722	710	**5**												
780	775	741	748	753	754	755	777	750	747	730	710	**6**												
780	779	759	745	754	747	765	783	748	743	730	730	**7**												
782	777	746	750	763	753	766	781	746	737	712	730	**8**												
793	775	754	750	752	760	740	762	745	740	740	740	**9**												
795	762	761	752	743	755	742	765	741	740	746	740	**10**												
787	760	755	763	754	752	763	770	738	738	740	746	**11**												
777	747	745	754	761	752	755	767	737	735	730	762	**12**												
760	748	761	743	774	761	765	754	741	744	710	760	**13**												
770	755	776	760	752	755	762	748	743	742	700	758	**14**												
757	738	761	770	757	759	746	760	747	742	700	760	**15**												
753	740	754	753	754	770	731	756	747	743	690	753	**16**												
763	730	760	749	743	770	743	755	743	746	700	740	**17**												
758	746	757	770	736	760	756	750	747	740	700	753	**18**												
759	746	735	770	738	765	750	743	744	740	706	738	**19**												
767	761	734	774	737	767	730	730	740	740	700	729	**20**												
776	783	761	765	733	761	743	747	745	737	700	737	**21**												
770	782	757	750	750	745	753	763	745	750	700	760	**22**												
769	777	746	744	767	740	760	757	740	748	700	755	**23**												
770	771	741	741	760	743	747	750	736	765	710	747	**24**												
777	768	757	745	760	755	751	748	745	755	730	753	**25**												
785	761	765	744	773	760	754	747	752	745	740	750	**26**												
793	762	761	734	767	774	761	745	754	750	744	758	**27**												
795	761	771	731	753	765	767	742	762	737	730	755	**28**												
793		773	732	745	747	762	760	760	745	720	750	**29**												
798		777	730	761	760	758	755	750	740	734	748	**30**												
789		779		765		768	757		740		742	**31**												
I	**II**	**III**	**IV**	**V**	**VI**	**VII**	**VIII**	**IX**	**X**	**XI**	**XII**		**I**	**II**	**III**	**IV**	**V**	**VI**	**VII**	**VIII**	**IX**	**X**	**XI**	**XII**
798	783	779	779	774	774	773	793	762	765	746	762	MAX												
777	763	756	753	754	754	755	761	746	744	720	741	AVE												
753	730	734	730	733	731	730	730	736	735	690	705	MIN												
MIN	690	690	16.11.11	AVE	752	744	30.1.11	MAX	798	798		**2011**	MIN				AVE				MAX			

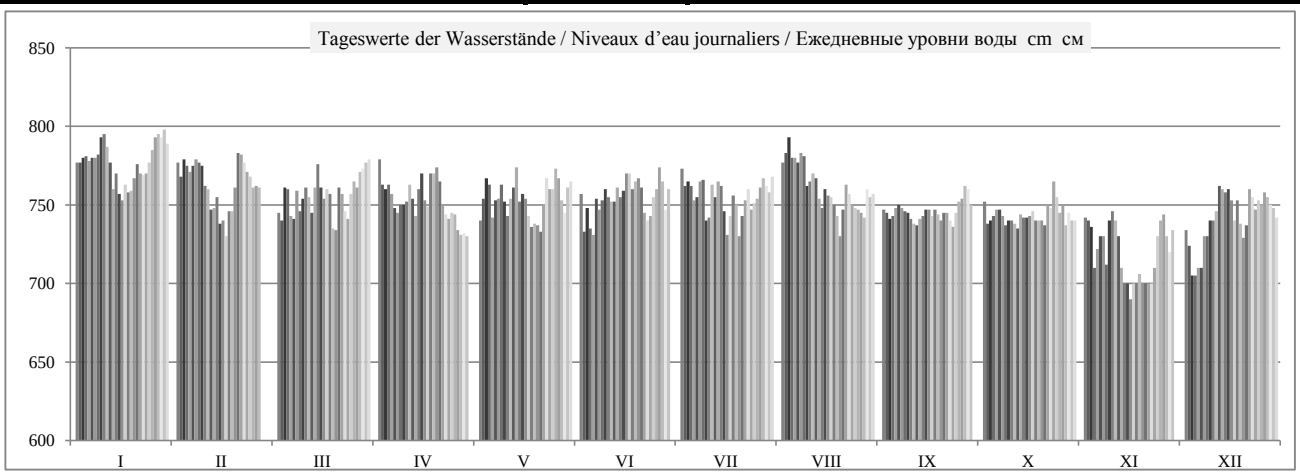

	HSW ВСУ	I	II	III	IV	V	VI	VII	VIII	IX	X	XI	XII	2011
Tage mit Überschreitung des HSW / Jours où le HNN (HSW) a été dépassé / Дни, когда был превышен ВСУ (HSW)		0	0	0	0	0	0	0	0	0	0	0	0	**0**
Tage mit Unterschreitung des RNW / Jours où l'ENR n'a pas été atteint / Дни, когда не был достигнут НСРУ		0	0	0	0	0	0	0	0	0	0	0	0	**0**
Tage mit Überschreitung des HSW / Jours où le HNN a été dépassé / Дни, когда был превышен ВСУ (HNN)		0	0	0	0	0	0	0	0	0	0	0	0	**0**

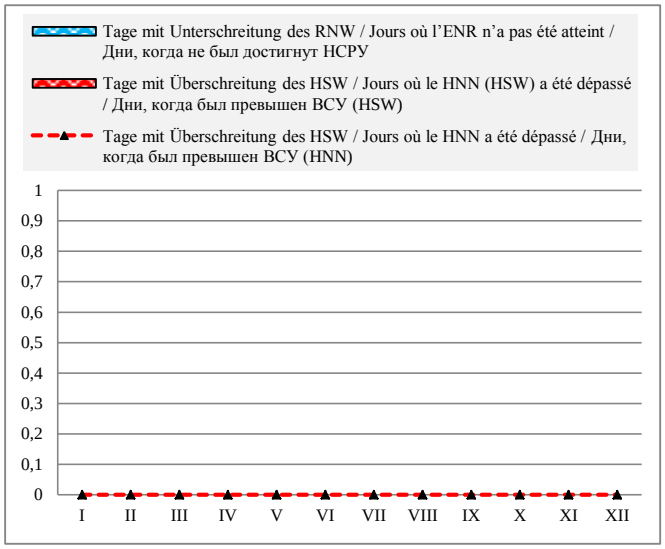

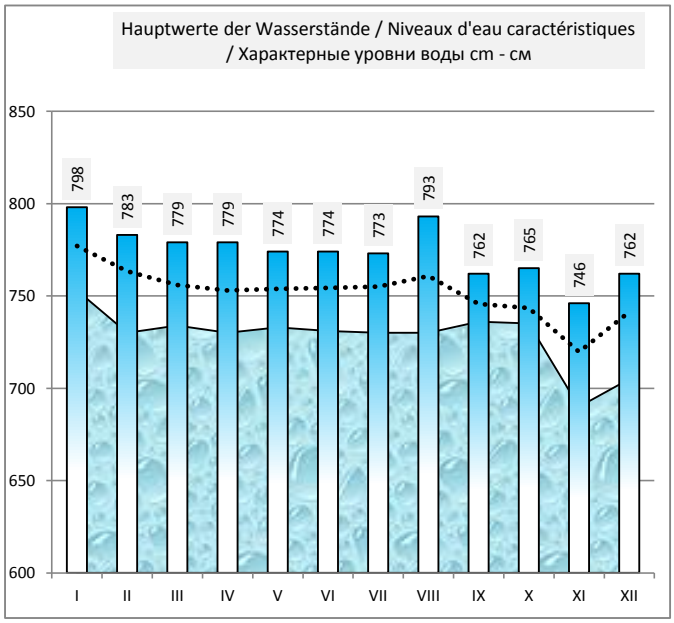

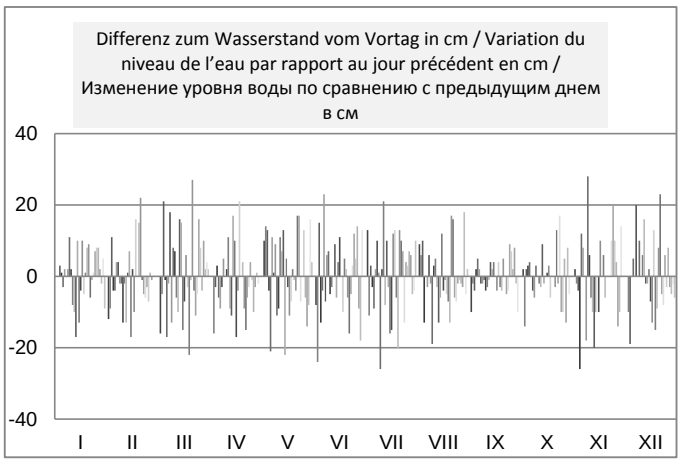

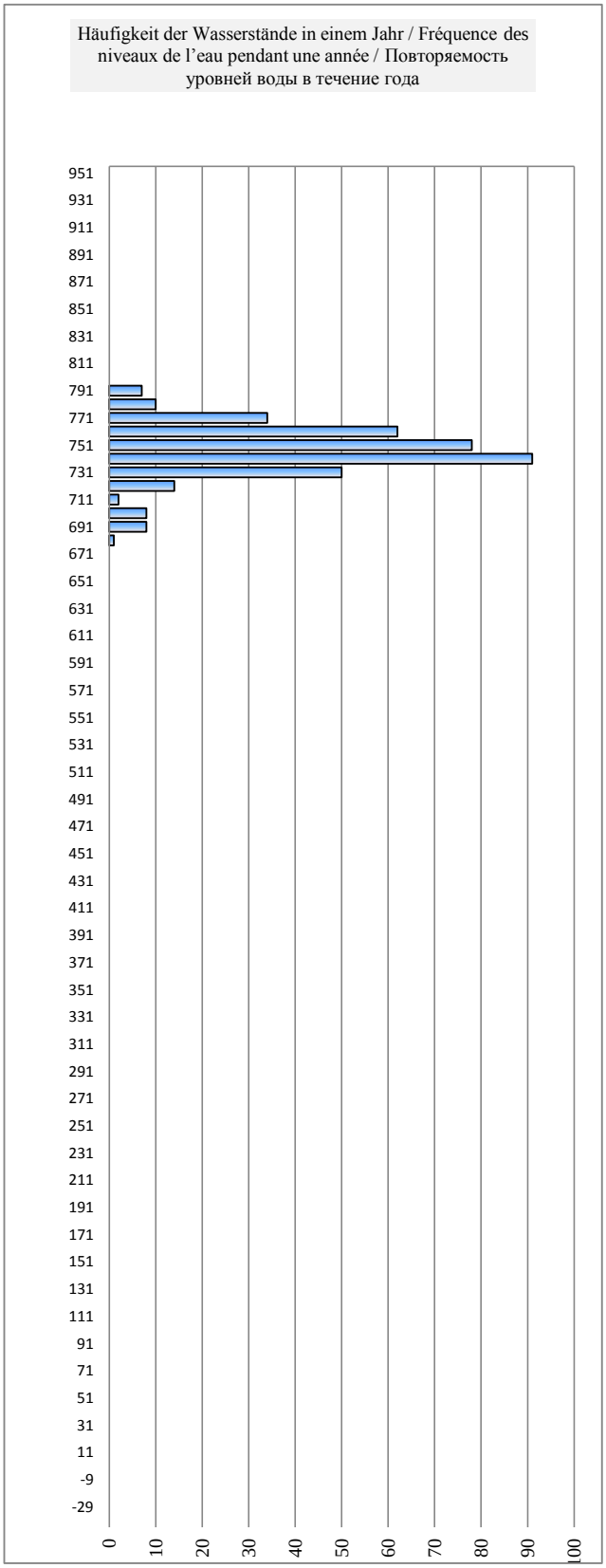

Rumänien / Roumanie / Румыния

Hydrologische Messstelle Station hydrométrique Водомерный пост	**DRENCOVA** **ДРЕНКОВА**	Beginn der Messungen / Année de construction / Год основания		*1854/1971*	
		Entfernung von Sulina / Distance de Sulina / Расстояние от Сулины km км		1 016,180	
		Absoluter Nullpunkt / Cote du «0» absolu / Абсолютная отметка «0» m м	MN	60,11	
Fläche des Einzugsgebiets / Superficie du bassin hydrographique / Площадь водосборного бассейна km^2 $км^2$	573 412	Höhe d. RNW-HSW / Cote de l'ENR-HNN / Отметка НСРУ-ВСУ cm см		*1981-2010*	

Hauptwerte der Wasserstände / Niveaux d'eau caractéristiques / Характерные уровни воды cm см				**Hauptwerte der Abflüsse / Débits d'eau caractéristiques / Характерные расходы воды m^3/s $м^3/с$**		
1002	**1009**	**1034**	Maximum / Наивысший (MAX)	**14587**	12051	**15800**
01.01.1988	19.10.1996	03.08.2004		01.03.1981	09.04.2000	15.04.2006
-96	**710**	**721**	Minimum / Наинизший (MIN)	**1097**	1580	**1471**
13.01.1954	09.03.1999	17.05.2006		01.10.1985	04.10.1992	03.09.2003
374	**948**	**941**	Mittel / Moyenne / Средний (AVE)	**5551**	5305	**5586**
1921 - 1990	*1991 - 2000*	*2001 - 2010*	berücksichtigter Zeitraum / Période de calcul / Период наблюдений	*1941 - 1990*	*1991 - 2000*	*2001 - 2010*

I	II	III	IV	V	VI	VII	VIII	IX	X	XI	XII	Datum Date Дата	I	II	III	IV	V	VI	VII	VIII	IX	X	XI	XII
798	898	938	957	964	972	995	980	975	987	979	980	**1**	9870	7640	4950	6000	3710	4060	4180	4940	2720	2820	3200	1810
800	900	940	948	988	950	983	995	975	973	977	978	**2**	9660	7150	4580	5710	3730	4050	3930	4820	2640	2560	3240	1810
820	920	970	942	992	964	985	1008	972	975	970	978	**3**	9390	6830	4670	5620	3800	4430	3860	4870	2540	2440	3200	1800
834	930	974	956	992	945	981	986	970	979	952	978	**4**	9130	6580	4770	5530	3980	4460	3870	4650	2400	2290	2970	1820
843	932	954	956	978	940	971	988	974	982	974	978	**5**	8810	6130	4560	5380	3790	4190	3860	4650	2420	2280	2950	1840
850	952	954	950	980	965	975	992	981	980	958	985	**6**	8500	5860	4400	5110	3830	4300	3840	4560	2450	2220	2660	1840
863	968	974	948	964	956	985	989	981	974	955	980	**7**	8300	5630	4560	4940	3770	4100	3940	4470	2410	2190	2690	1780
876	964	956	960	982	964	982	989	981	974	958	978	**8**	8030	5560	4450	4860	3850	4100	4230	4570	2350	2090	2530	1830
914	960	965	964	978	981	950	972	979	978	978	985	**9**	7860	5500	4440	4850	3880	4320	4050	4340	2350	2030	2500	1860
910	956	980	900	964	971	952	985	975	980	980	985	**10**	7690	5450	4550	4640	3700	4250	3880	4110	2400	2060	2390	1940
910	947	964	974	972	967	980	990	966	976	970	995	**11**	7480	5520	4520	4730	3750	4100	4050	4070	2380	2160	2400	2050
892	942	958	964	985	970	970	986	966	974	970	988	**12**	7480	5510	4300	4800	3570	4150	3880	4060	2460	2210	2340	2290
862	936	974	960	994	984	985	968	974	982	972	983	**13**	7300	5390	4290	4650	3880	4300	3820	4210	2450	2500	2220	2460
890	946	978	976	979	965	976	964	974	978	967	995	**14**	7340	5520	4500	4700	3580	4390	3730	4270	2410	2670	2190	2590
880	924	980	984	979	966	962	968	978	975	964	987	**15**	7560	5280	4570	5050	3630	4280	3640	4500	2410	3060	2150	2610
880	924	968	954	982	986	960	970	982	970	964	987	**16**	7510	5220	4630	5100	3650	4310	3430	4450	2410	3540	2130	2800
885	910	968	954	979	984	974	968	978	972	965	964	**17**	7630	5300	4600	4950	3600	4310	3340	4370	2310	3930	2140	2820
870	938	962	986	965	974	980	964	974	963	962	978	**18**	7720	5480	4880	5140	3550	4070	3370	4110	2250	4010	2030	2830
872	935	938	990	965	980	970	960	972	959	965	970	**19**	7840	5450	4890	5180	3870	3960	3290	3990	2200	4080	2020	3260
878	958	941	996	960	990	955	950	964	954	970	962	**20**	8100	5350	5130	5200	4210	3790	3160	3700	2180	4130	1980	3500
885	978	965	979	952	984	973	970	982	954	974	968	**21**	8320	5530	6050	5140	4290	3730	3200	3650	2210	3820	2000	3660
870	984	932	954	966	964	980	988	980	984	976	986	**22**	8530	5590	6830	4890	4280	3560	3100	3750	2450	3620	1970	4070
853	975	892	944	982	964	983	978	976	978	980	978	**23**	8640	5580	7170	4620	4340	3620	3230	3670	2470	3270	1990	4310
861	963	890	944	980	960	973	970	972	985	976	966	**24**	8660	5530	7190	4340	4340	3810	3210	3580	2350	3240	2020	4250
864	961	900	950	973	984	975	965	975	975	986	970	**25**	8750	5550	7220	4150	4070	4020	3510	3380	2720	3090	2000	4060
873	952	904	950	991	982	982	965	979	965	990	984	**26**	8760	5320	7160	4050	4020	3960	3770	3170	3050	3070	2000	3880
873	955	914	958	985	992	982	965	981	965	988	984	**27**	8700	5140	6830	3910	4080	4200	4240	2980	3010	3120	1960	3640
873	958	934	965	964	980	980	963	991	960	982	984	**28**	8660	5160	6610	3920	4090	4250	4570	2840	3020	3130	1890	3440
883		937	963	958	965	971	980	991	966	980	978	**29**	8410		6350	3930	3870	4070	4870	2950	2990	3100	1850	3460
891		958	950	983	981	964	980	984	970	980	978	**30**	8240		6180	3760	3920	4010	4960	2770	2840	3100	1870	3430
891		961		981		970	988		977		975	**31**	7940		6100		3990		4950	2880		3170		3260
I	**II**	**III**	**IV**	**V**	**VI**	**VII**	**VIII**	**IX**	**X**	**XI**	**XII**		**I**	**II**	**III**	**IV**	**V**	**VI**	**VII**	**VIII**	**IX**	**X**	**XI**	**XII**
914	984	980	996	994	992	995	1008	991	987	990	995	MAX	9870	7640	7220	6000	4340	4460	4960	4940	3050	4130	3240	4310
869	945	949	959	976	971	974	977	977	973	972	980	AVE	8284	5705	5353	4828	3891	4105	3837	3978	2508	2935	2316	2806
798	898	890	900	952	940	950	950	964	954	952	962	MIN	7300	5140	4290	3760	3550	3560	3100	2770	2180	2030	1850	1780
MIN	798	798	1.1.11	AVE	960	975	3.8.11	MAX	1008	1008		**2011**	MIN	1780	1780	7.12.11	AVE	4209		1.1.11	MAX	9870	9870	

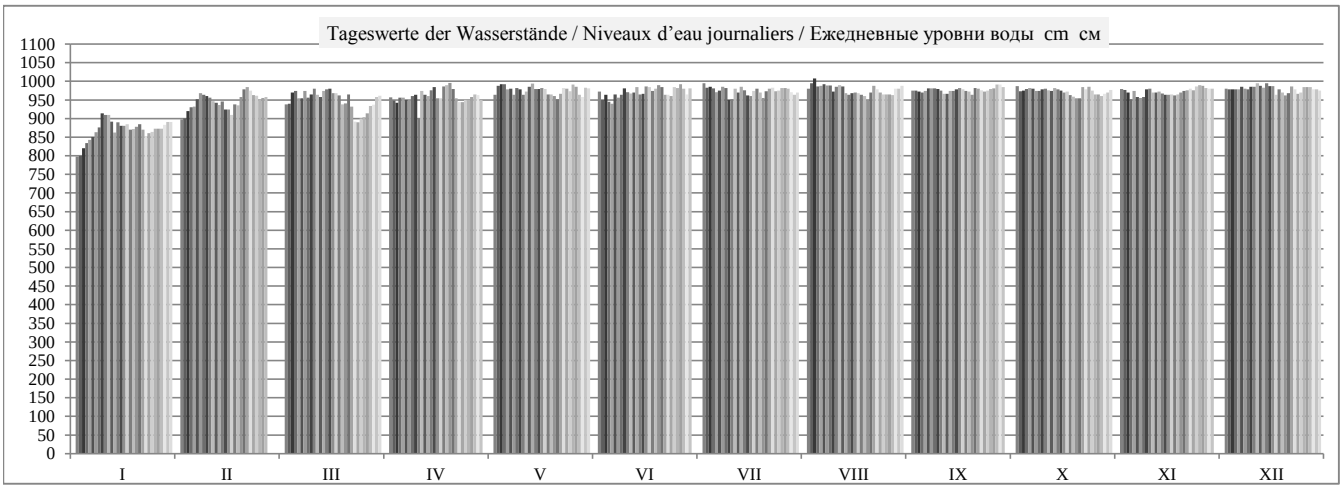

	HSW BCУ	I	II	III	IV	V	VI	VII	VIII	IX	X	XI	XII	2011
Tage mit Überschreitung des HSW / Jours où le HNN (HSW) a été dépassé / Дни, когда был превышен ВСУ (HSW)		0	0	0	0	0	0	0	0	0	0	0	0	**0**
Tage mit Unterschreitung des RNW / Jours où l'ENR n'a pas été atteint / Дни, когда не был достигнут НСРУ		0	0	0	0	0	0	0	0	0	0	0	0	**0**
Tage mit Überschreitung des HSW / Jours où le HNN a été dépassé / Дни, когда был превышен ВСУ (HNN)		0	0	0	0	0	0	0	0	0	0	0	0	**0**

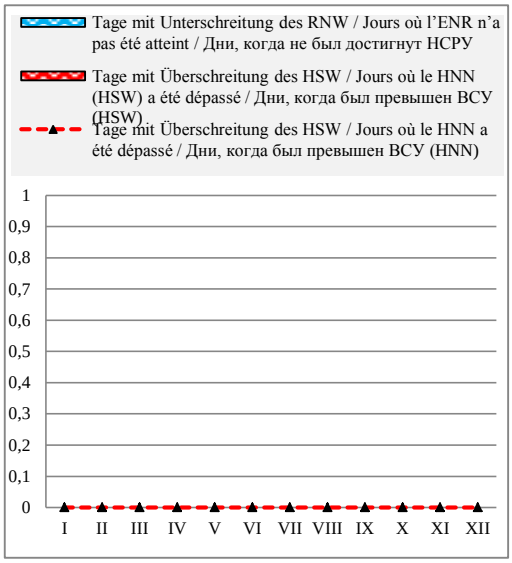

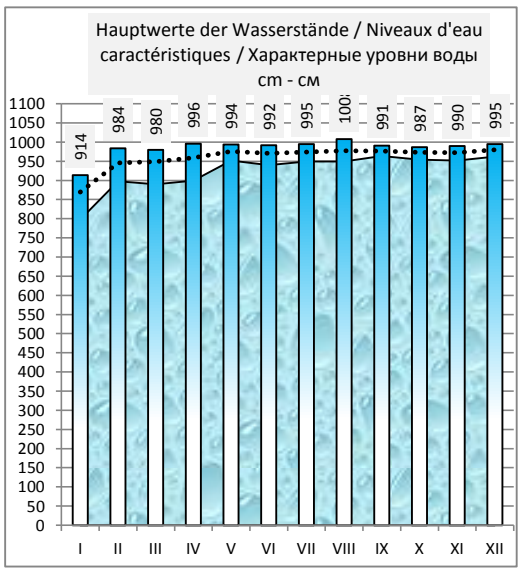

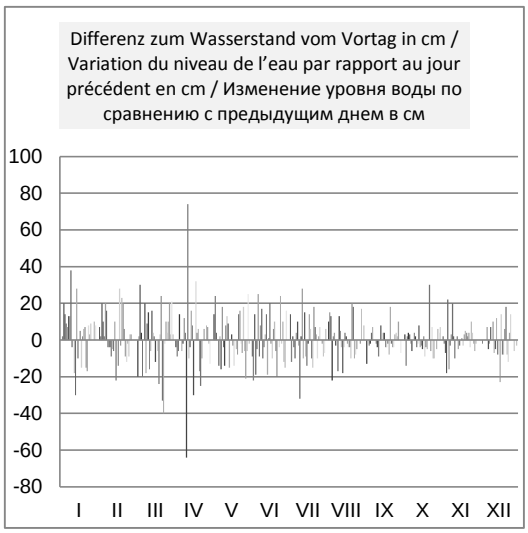

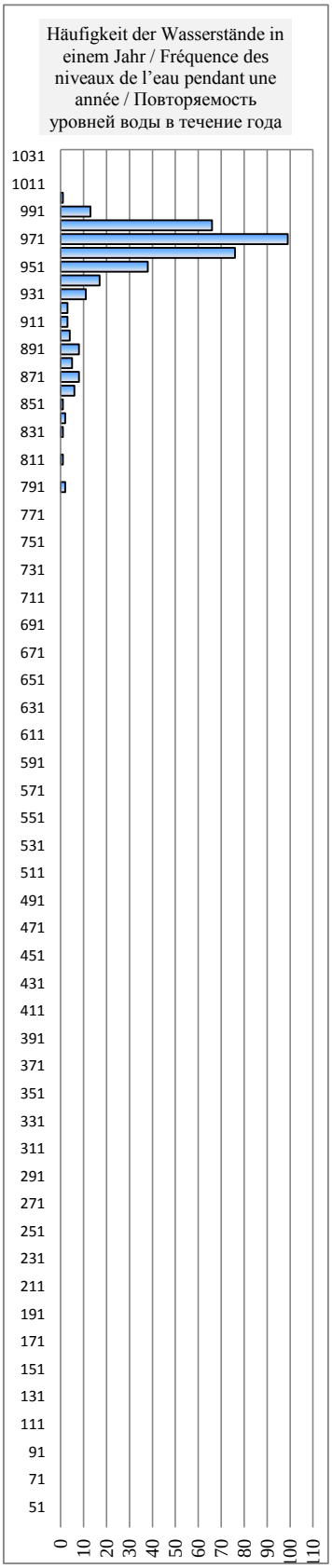

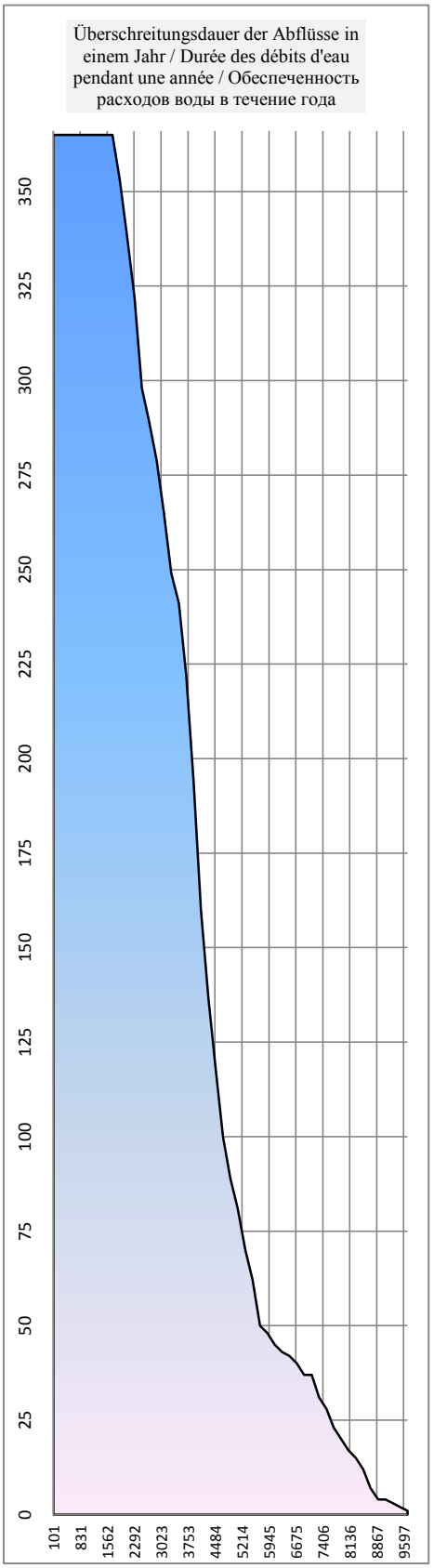

Rumänien / Roumanie / Румыния

Hydrologische Messstelle Station hydrométrique Водомерный пост	**ORSOVA** **ОРШОВА**	Beginn der Messungen / Année de construction / Год основания	*1839/1971*		
		Entfernung von Sulina / Distance de Sulina / Расстояние от Сулины km км	954,000		
		Absoluter Nullpunkt / Cote du «0» absolu / Абсолютная отметка «0» m м	MN	44,36	
Fläche des Einzugsgebiets / Superficie du bassin hydrographique / Площадь водосборного бассейна km^2 $км^2$	576 232	Höhe d. RNW-HSW / Cote de l'ENR-HNN / Отметка НСРУ-ВСУ cm см		*1981-2010*	

Hauptwerte der Wasserstände / Niveaux d'eau caractéristiques / Характерные уровни воды cm см				**Hauptwerte der Abflüsse / Débits d'eau caractéristiques / Характерные расходы воды m^3/s $м^3/с$**		
2568	**2568**	**2570**	Maximum / Наивысший (MAX)	14900	11950	**15700**
17.10.1994	17.10.1994	03.08.2004		01.03.1981	09.04.2000	15.04.2006
-40	**1890**	**1870**	Minimum / Наинизший (MIN)	1060	1560	**1435**
07.01.1954	17.04.2000	09.04.2006		01.10.1985	04.10.1992	31.08.2003
860	**2470**	**2448**	Mittel / Moyenne / Средний (AVE)	**5520**	5303	**5586**
1921 - 1990	*1991 - 2000*	*2001 - 2010*	berücksichtigter Zeitraum / Période de calcul / Период наблюдений	*1941 - 1990*	*1991 - 2000*	*2001 - 2010*

I	II	III	IV	V	VI	VII	VIII	IX	X	XI	XII	Datum **Date** Дата	I	II	III	IV	V	VI	VII	VIII	IX	X	XI	XII
2178	2365	2460	2468	2510	2520	2545	2520	2532	2530	2535	2535	**1**	9800	7510	4930	6110	3520	4210	4280	4840	2710	2860	3290	1830
2190	2390	2462	2455	2540	2500	2530	2540	2530	2530	2520	2530	**2**	9420	6840	4290	5690	3780	3980	3880	4750	2690	2550	3310	1850
2230	2425	2510	2463	2530	2505	2540	2550	2520	2528	2510	2526	**3**	9250	6840	4650	5570	3760	4550	3970	4980	2530	2400	3340	1760
2250	2435	2530	2470	2540	2490	2520	2535	2525	2533	2490	2528	**4**	8990	6530	4860	5460	4030	4490	3930	4670	2360	2300	2790	1850
2280	2450	2500	2490	2530	2485	2516	2530	2530	2530	2520	2528	**5**	8750	6030	4560	5380	3810	4010	3830	4040	2420	2270	3050	1760
2290	2455	2500	2490	2525	2510	2520	2530	2528	2530	2505	2540	**6**	8310	5600	4260	5180	3930	4390	3770	4530	2390	2260	2700	1890
2320	2500	2520	2480	2510	2495	2530	2540	2538	2525	2500	2530	**7**	8190	5630	4690	4740	3620	4020	3960	4520	2420	2180	2650	1790
2334	2500	2500	2510	2535	2510	2528	2530	2540	2530	2505	2528	**8**	7690	5620	4410	4840	3910	3990	4490	4700	2390	2080	2380	1770
2390	2490	2500	2510	2525	2525	2490	2510	2530	2530	2530	2538	**9**	7920	5520	4310	4870	3970	4410	4020	4220	2360	2040	2440	1860
2380	2490	2520	2515	2510	2510	2495	2530	2532	2528	2538	2535	**10**	7620	5560	4630	4590	3650	4250	3670	4040	2480	2030	2500	1890
2395	2470	2510	2520	2520	2510	2525	2540	2520	2532	2520	2540	**11**	7640	5480	4570	4800	3630	4050	4130	4110	2390	2180	2450	2060
2360	2480	2500	2505	2540	2520	2510	2535	2518	2530	2510	2540	**12**	7510	5560	4180	4810	3530	4070	3760	4150	2430	2220	2330	2320
2375	2470	2520	2500	2540	2532	2530	2520	2520	2528	2510	2536	**13**	7130	5370	4250	4580	3970	4440	3880	4300	2410	2490	2230	2410
2400	2470	2530	2520	2530	2510	2522	2510	2530	2530	2513	2540	**14**	7490	5660	4520	4700	3630	4320	3840	4230	2390	2690	2180	2620
2370	2450	2520	2527	2520	2518	2505	2515	2532	2527	2515	2538	**15**	7510	5290	4640	5210	3580	4180	3660	4520	2380	3100	2130	2630
2370	2450	2510	2490	2530	2530	2503	2510	2534	2520	2518	2535	**16**	7600	5360	4560	5140	3700	4330	3320	4420	2440	3550	2190	2980
2360	2430	2505	2475	2520	2530	2520	2515	2528	2520	2508	2510	**17**	7720	5110	4650	4730	3670	4390	3270	4370	2360	3990	2130	2670
2340	2460	2500	2520	2510	2518	2530	2513	2520	2510	2510	2535	**18**	7690	5480	5070	5100	3550	4050	3430	4180	2240	4060	1970	3000
2345	2455	2470	2525	2510	2520	2522	2503	2520	2500	2520	2505	**19**	7820	5350	4890	5100	3910	3880	3380	4020	2260	4100	1990	3300
2345	2470	2490	2540	2505	2535	2495	2500	2510	2500	2523	2500	**20**	8100	5160	4960	5320	4250	3830	3080	3530	2050	4130	1930	3410
2348	2495	2510	2520	2500	2530	2520	2523	2530	2500	2530	2515	**21**	8480	5450	6420	5320	4170	3830	3140	3590	2200	3600	2010	3540
2320	2510	2450	2490	2520	2515	2530	2535	2532	2530	2527	2535	**22**	8600	5650	7210	4970	4220	3590	3060	3770	2480	3680	1980	4120
2310	2500	2390	2480	2525	2508	2537	2525	2528	2520	2525	2520	**23**	8640	5660	7120	4620	4360	3610	3330	3750	2490	3180	1960	4380
2300	2490	2400	2485	2520	2510	2520	2510	2525	2530	2530	2510	**24**	8640	5600	7220	4280	4390	3660	3210	3560	2340	3300	1950	4240
2305	2478	2400	2490	2510	2530	2520	2520	2528	2520	2540	2512	**25**	8680	5620	7180	4090	3960	4060	3450	3390	2740	3160	1990	3970
2315	2470	2395	2500	2535	2522	2530	2515	2520	2510	2540	2522	**26**	8740	5280	7140	4040	4060	3840	3760	3200	3000	3120	2000	3840
2320	2475	2400	2500	2530	2540	2530	2512	2530	2500	2540	2530	**27**	8720	5090	6780	3810	4200	4270	4240	2990	2950	3090	2000	3660
2315	2490	2440	2510	2510	2530	2528	2510	2540	2505	2535	2525	**28**	8530	5340	6400	3920	4150	4380	4680	2760	3010	3100	1920	3490
2340		2445	2508	2505	2510	2510	2530	2542	2510	2530	2518	**29**	8340		6190	3980	3700	3970	4920	2880	3040	3060	1880	3400
2350		2470	2505	2530	2520	2500	2535	2535	2518	2527	2530	**30**	8240		6090	3660	3950	3870	4860	2710	2850	3060	1830	3450
2350		2480		2523		2518	2540		2520		2527	**31**	7880		6150		4020		4920	2970		3100		3230
I	**II**	**III**	**IV**	**V**	**VI**	**VII**	**VIII**	**IX**	**X**	**XI**	**XII**		**I**	**II**	**III**	**IV**	**V**	**VI**	**VII**	**VIII**	**IX**	**X**	**XI**	**XII**
2400	2510	2530	2540	2540	2540	2545	2550	2542	2533	2540	2540	MAX	9800	7510	7220	6110	4390	4550	4920	4980	3040	4130	3340	4380
2325	2465	2479	2499	2522	2516	2520	2524	2528	2521	2521	2527	AVE	8246	5685	5348	4820	3890	4097	3843	3958	2507	2933	2317	2805
2178	2365	2390	2455	2500	2485	2490	2500	2510	2500	2490	2500	MIN	7130	5090	4180	3660	3520	3590	3060	2710	2050	2030	1830	1760
MIN	2178			AVE	2496	2523		MAX	2550			**2011**	MIN	1760			AVE	4200			MAX	9800		

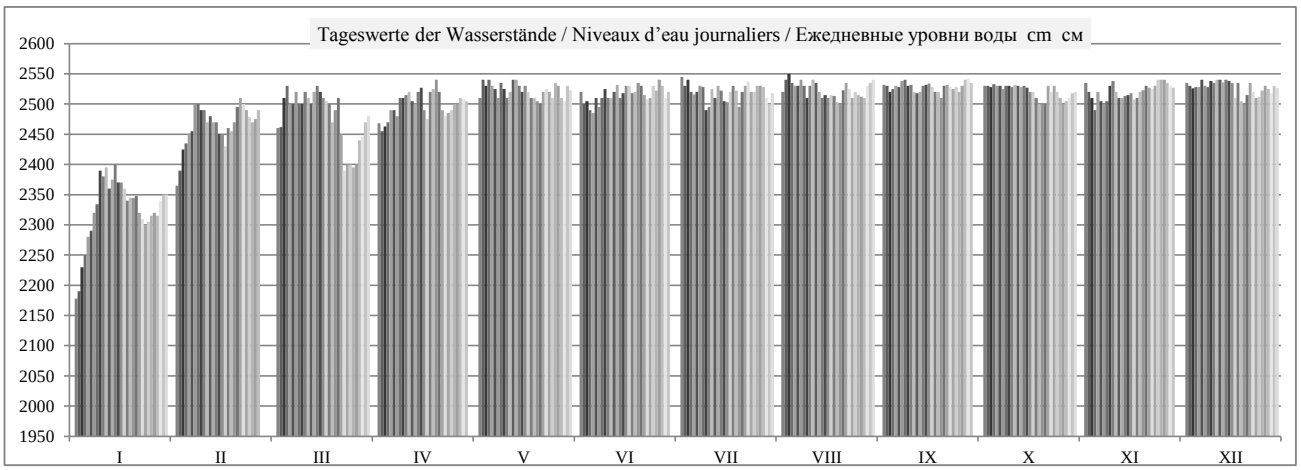

	HSW ВСУ	I	II	III	IV	V	VI	VII	VIII	IX	X	XI	XII	2011
Tage mit Überschreitung des HSW / Jours où le HNN (HSW) a été dépassé / Дни, когда был превышен ВСУ (HSW)		0	0	0	0	0	0	0	0	0	0	0	0	**0**
Tage mit Unterschreitung des RNW / Jours où l'ENR n'a pas été atteint / Дни, когда не был достигнут НСРУ		0	0	0	0	0	0	0	0	0	0	0	0	**0**
Tage mit Überschreitung des HSW / Jours où le HNN a été dépassé / Дни, когда был превышен ВСУ (HNN)		0	0	0	0	0	0	0	0	0	0	0	0	**0**

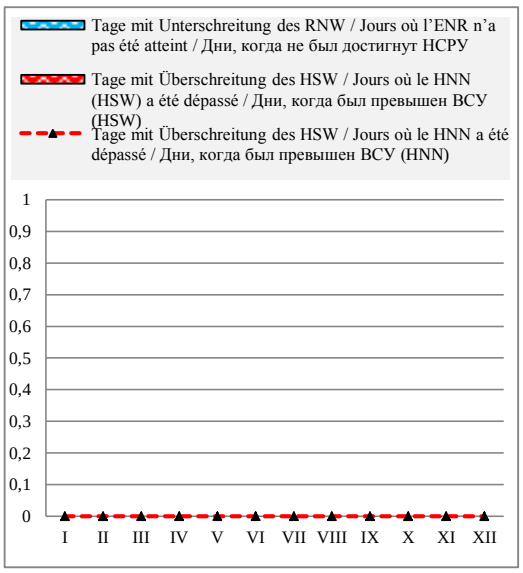

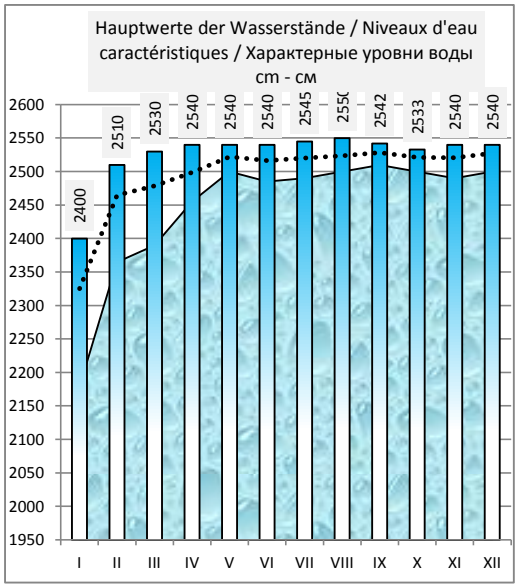

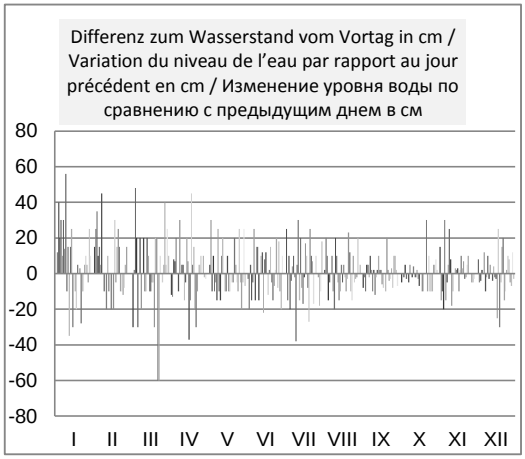



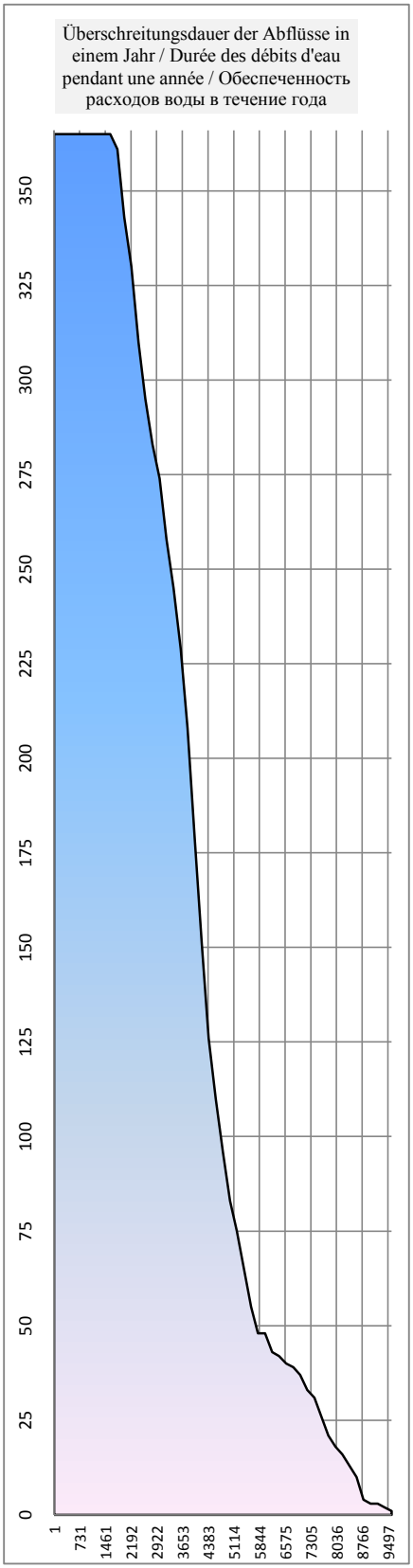

Rumänien / Roumanie / Румыния

Hydrologische Messstelle Station hydrométrique Водомерный пост	**DROBETA TURNU SEVERIN ДРОБЕТА ТУРНУ СЕВЕРИН**	Beginn der Messungen / Année de construction / Год основания		*1879/1985*	
		Entfernung von Sulina / Distance de Sulina / Расстояние от Сулины km км		931,000	
		Absoluter Nullpunkt / Cote du «0» absolu / Абсолютная отметка «0» m м		MN	34,13
Fläche des Einzugsgebiets / Superficie du bassin hydrographique / Площадь водосборного бассейна km^2 $км^2$	578 300	Höhe d. RNW-HSW / Cote de l'ENR-HNN / Отметка НСРУ-ВСУ cm см		*1981-2010*	

Hauptwerte der Wasserstände / Niveaux d'eau caractéristiques / Характерные уровни воды cm см				**Hauptwerte der Abflüsse / Débits d'eau caractéristiques / Характерные расходы воды m^3/s $м^3/с$**		
906	**851**	**928**	Maximum / Наивысший (MAX)	14813	12376	**15800**
28.03.1981	28.11.1991	27.04.2006		27.03.1981	08.04.2000	15.04.2006
-114	**470**	**530**	Minimum / Наинизший (MIN)	1056	1420	**1492**
07.01.1954	30.11.1993	08.07.2001		06.10.1985	04.10.1992	02.09.2003
340	**686**	**729**	Mittel / Moyenne / Средний (AVE)	**5540**	5308	**5591**
1921 - 1990	*1991 - 2000*	*2001 - 2010*	berücksichtigter Zeitraum / Période de calcul / Период наблюдений	*1941 - 1990*	*1991 - 2000*	*2001 - 2010*

I	II	III	IV	V	VI	VII	VIII	IX	X	XI	XII	Datum Date Дата	I	II	III	IV	V	VI	VII	VIII	IX	X	XI	XII
878	790	758	750	660	690	700	725	720	710	692	715	**1**	9814	7699	5098	6345	3211	4607	4439	4750	2841	3081	3294	1839
853	780	720	765	655	712	715	690	690	716	715	700	**2**	9404	6722	3989	5785	3591	3728	3894	4612	2747	2665	3429	1955
853	795	640	765	715	680	700	705	690	680	720	710	**3**	9301	7025	4659	5466	3803	4680	4016	5234	2529	2413	3660	1755
835	790	735	740	706	715	710	767	680	702	742	710	**4**	8968	6746	5124	5566	4224	4528	4091	4779	2276	2336	2585	1802
847	795	740	740	710	725	700	684	660	690	650	717	**5**	8721	6024	4569	5546	3818	3742	3875	4700	2404	2293	3039	1837
833	790	750	702	719	707	716	690	660	700	715	695	**6**	8283	5668	4043	5295	3881	4561	3541	4411	2410	2319	2742	1938
795	750	698	760	715	722	680	703	685	705	710	720	**7**	8245	5716	4961	4636	3650	3907	4014	4488	2494	2315	2986	1817
828	743	770	680	640	640	703	721	690	725	716	710	**8**	7521	5857	4364	4714	4043	3832	4925	5026	2387	2128	2358	1835
778	760	738	680	715	674	717	738	690	701	666	690	**9**	8087	5621	4174	4938	4237	4467	4174	4238	2400	2133	2526	1864
809	738	700	730	680	738	702	680	710	715	686	690	**10**	7685	5700	4675	4428	3451	4308	3399	3910	2561	2086	2494	1922
785	770	718	740	708	710	640	640	710	720	716	680	**11**	7788	5590	4737	4999	3721	4065	4252	4061	2462	2194	2615	2141
829	748	700	710	720	690	720	723	745	720	720	705	**12**	7667	5606	3917	5053	3494	3909	3665	4479	2411	2062	2420	2387
795	765	660	705	700	690	665	708	725	700	727	710	**13**	7290	5308	3968	4353	4247	4572	3931	4257	2400	2477	2300	2454
770	765	720	685	715	740	700	690	715	717	720	710	**14**	7551	5911	4838	4527	3565	4351	4115	4126	2331	2705	2226	2748
815	740	714	660	705	708	720	700	715	720	720	710	**15**	7413	5214	4823	5582	3680	4098	3916	4574	2461	3146	2183	2696
780	700	718	735	723	702	690	742	710	735	730	715	**16**	7440	5293	4282	5112	3854	4319	3138	4586	2428	3568	2173	3105
840	740	700	745	700	735	700	717	728	735	723	740	**17**	7827	5497	4810	4447	3789	4591	2998	4529	2305	3979	2179	2684
800	718	720	660	703	715	700	720	718	717	723	725	**18**	7655	5567	5513	5005	3494	3936	3524	4422	2295	4010	2060	3145
775	718	715	665	670	718	702	715	718	720	717	750	**19**	7737	5127	4945	5041	3846	3862	3823	4168	2287	4089	2044	3405
794	692	720	695	705	715	710	700	718	741	702	739	**20**	7876	4914	4457	5415	4251	3970	2778	3280	2128	4150	2020	3246
805	732	675	702	715	722	640	650	718	723	677	742	**21**	8633	5529	6413	5757	3908	4199	2943	3237	2224	3538	2103	3111
849	740	760	720	670	745	698	680	715	677	690	720	**22**	8510	5729	6700	5074	4068	3777	2995	3937	2250	3680	2009	4262
825	751	762	738	700	755	722	715	730	710	690	760	**23**	8501	5814	7138	4657	4436	3461	3494	3859	2350	3024	2021	4722
820	741	720	742	722	750	742	740	730	700	700	725	**24**	8523	5618	6983	4264	4432	3351	3186	3689	2520	3418	2045	4227
839	770	762	723	730	694	740	700	695	707	700	715	**25**	8430	5661	7151	4248	3746	3897	3480	3451	2580	3262	2025	3946
839	740	804	700	685	687	640	710	695	715	700	722	**26**	8688	5302	7134	4160	4023	3749	3628	3185	2935	3217	2053	3884
842	772	742	720	705	715	690	660	717	710	718	720	**27**	8794	5152	6431	3788	4431	4447	4107	3022	2973	3244	2068	3733
855	742	762	695	742	726	690	670	725	728	730	705	**28**	8400	5625	6639	3950	4271	4679	4736	2458	3126	3158	2009	3674
819		783	720	742	715	717	700	720	723	730	717	**29**	8454		6160	4153	3493	3862	5047	3078	3286	3012	1920	3412
837		760	720	692	670	730	742	720	710	727	705	**30**	8477		6085	3438	3878	3628	4773	2693	2777	3087	1888	3525
854		768		698		708	700		702		710	**31**	7978		6888		4202		4792	3074		3084		3218
I	**II**	**III**	**IV**	**V**	**VI**	**VII**	**VIII**	**IX**	**X**	**XI**	**XII**		**I**	**II**	**III**	**IV**	**V**	**VI**	**VII**	**VIII**	**IX**	**X**	**XI**	**XII**
878	795	804	765	742	755	742	767	745	741	742	760	MAX	9814	7699	7151	6345	4436	4680	5047	5234	3286	4150	3660	4722
822	753	730	716	702	710	700	704	708	712	709	716	AVE	8247	5758	5344	4858	3895	4103	3861	4010	2519	2964	2382	2848
770	692	640	660	640	640	640	640	660	677	650	680	MIN	7290	4914	3917	3438	3211	3351	2778	2458	2128	2062	1888	1755
MIN	640			AVE	723	708		MAX	878			**2011**	MIN	1755			AVE	4228			MAX	9814		

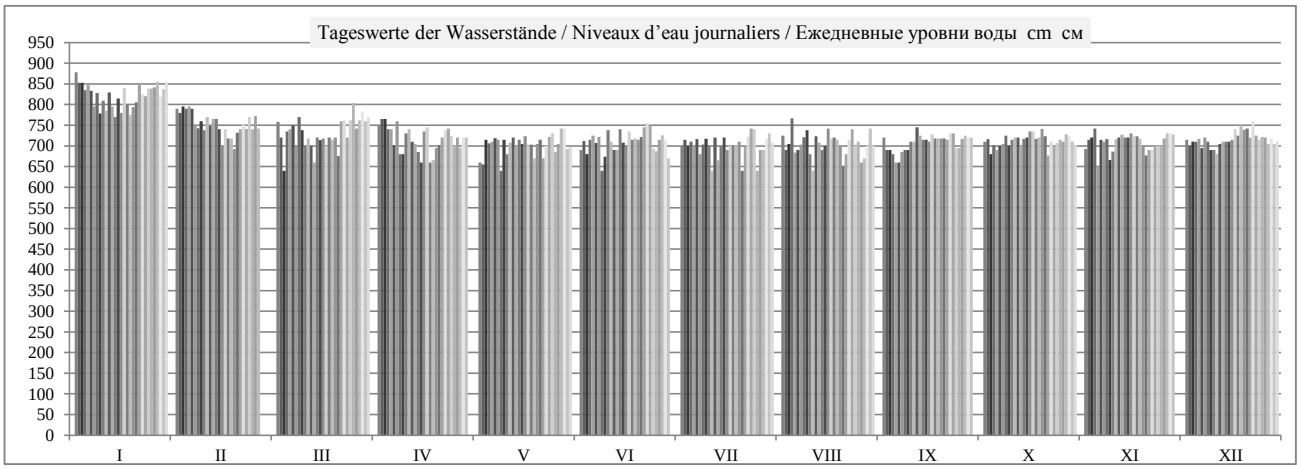

	HSW ВСУ	I	II	III	IV	V	VI	VII	VIII	IX	X	XI	XII	2011
Tage mit Überschreitung des HSW / Jours où le HNN (HSW) a été dépassé / Дни, когда был превышен ВСУ (HSW)		0	0	0	0	0	0	0	0	0	0	0	0	**0**
Tage mit Unterschreitung des RNW / Jours où l'ENR n'a pas été atteint / Дни, когда не был достигнут НСРУ		0	0	0	0	0	0	0	0	0	0	0	0	**0**
Tage mit Überschreitung des HSW / Jours où le HNN a été dépassé / Дни, когда был превышен ВСУ (HNN)		0	0	0	0	0	0	0	0	0	0	0	0	**0**

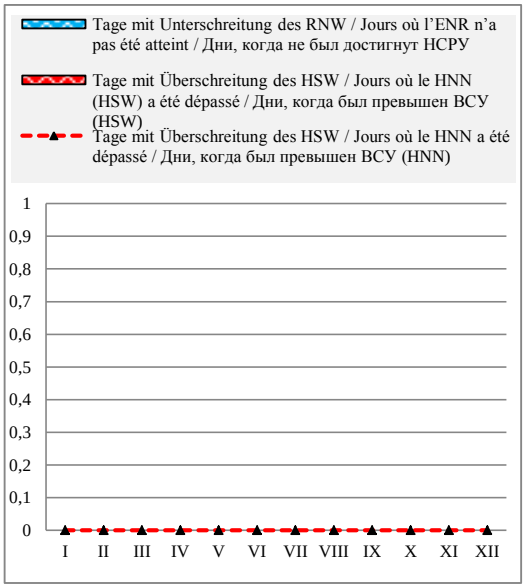

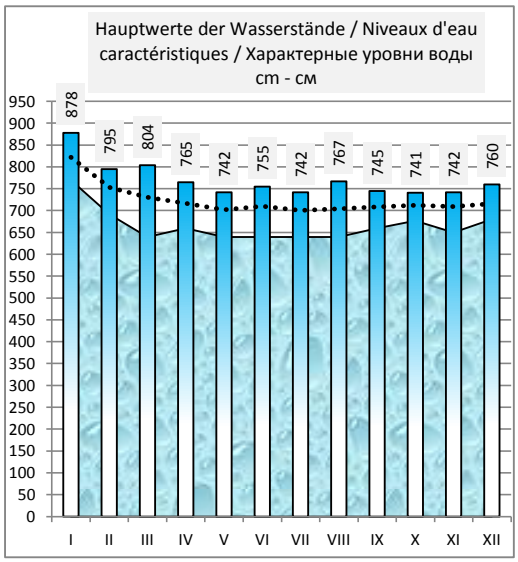

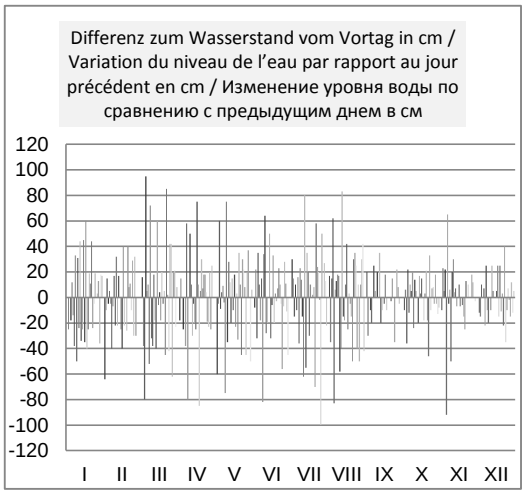



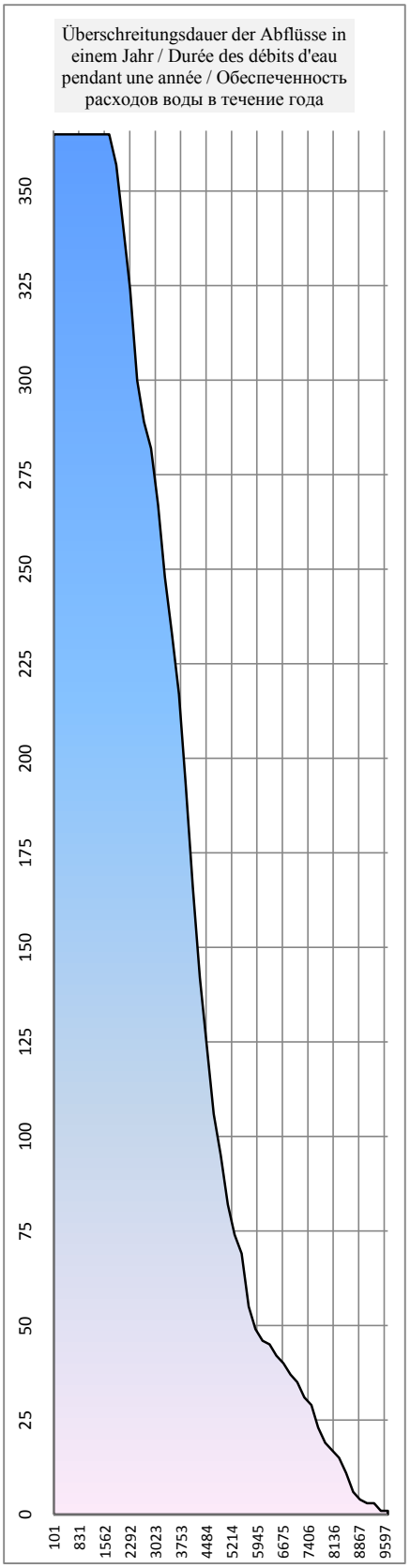

Serbien / Serbie / Сербия

Hydrologische Messstelle Station hydrométrique Водомерный пост	**PRAHOVO** **ПРАХОВО**		Beginn der Messungen / Année de construction / Год основания	*1925*	
			Entfernung von Sulina / Distance de Sulina / Расстояние от Сулины km км	861,000	
			Absoluter Nullpunkt / Cote du «0» absolu / Абсолютная отметка «0» m м	A	29,02
Fläche des Einzugsgebiets / Superficie du bassin hydrographique / Площадь водосборного бассейна km^2 $км^2$		577 085	Höhe d. RNW-HSW / Cote de l'ENR-HNN / Отметка НСРУ-ВСУ cm см		*1981-2010*

Hauptwerte der Wasserstände / Niveaux d'eau caractéristiques / Характерные уровни воды cm см				**Hauptwerte der Abflüsse / Débits d'eau caractéristiques / Характерные расходы воды m^3/s $м^3/с$**		
900		**840**	Maximum / Наивысший (MAX)			
30.04.1942		24.04.2006				
-100		**-180**	Minimum / Наинизший (MIN)			
04.01.1954		20.08.2003				
		207	Mittel / Moyenne / Средний (AVE)			
... - 1990	*1991 - 2000*	*2001 - 2010*	berücksichtigter Zeitraum / Période de calcul / Период наблюдений	*... - 1990*	*1991 - 2000*	*2001 - 2010*

I	II	III	IV	V	VI	VII	VIII	IX	X	XI	XII	Datum **Date** Дата	I	II	III	IV	V	VI	VII	VIII	IX	X	XI	XII
500	390	170	230	70	60	120	210	100	50	70	-40	**1**												
500	355	150	240	30	60	175	220	90	50	50	-40	**2**												
475	270	110	210	0	70	150	190	90	50	90	-50	**3**												
475	300	60	205	0	90	150	220	70	55	90	-50	**4**												
460	300	80	210	50	70	145	230	70	55	80	-50	**5**												
430	310	90	190	40	70	145	230	60	30	80	-40	**6**												
410	95	90	190	40	70	145	230	60	35	40	-40	**7**												
410	195	100	120	40	110	130	230	60	95	40	-40	**8**												
380	220	90	110	35	20	120	210	60	0	30	-40	**9**												
380	180	100	100	45	70	120	210	90	-95	0	-50	**10**												
375	185	100	120	10	70	140	150	70	-60	0	-50	**11**												
370	180	100	125	5	70	145	130	70	-28	10	-50	**12**												
350	210	100	120	30	40	145	120	60	-18	12	-50	**13**												
250	85	80	120	60	70	145	190	90	-10	11	0	**14**												
370	210	140	130	60	70	150	190	90	-10	-10	16	**15**												
370	185	140	160	60	60	155	160	90	50	-15	20	**16**												
370	140	70	160	55	40	130	190	90	120	-20	30	**17**												
370	160	140	140	35	110	80	190	90	120	-20	30	**18**												
380	160	140	140	20	50	95	170	90	140	-30	80	**19**												
355	260	160	145	25	10	110	160	50	140	-35	80	**20**												
350	130	140	155	40	20	95	110	60	150	-25	60	**21**												
410	160	220	155	70	10	110	100	90	150	-28	50	**22**												
430	210	300	140	60	8	95	100	90	110	-30	55	**23**												
420	180	200	100	70	120	100	100	60	100	-35	55	**24**												
415	190	270	80	79	120	100	100	50	80	-40	180	**25**												
425	180	230	75	70	130	155	100	40	80	-40	150	**26**												
430	140	250	50	50	120	110	90	35	100	-40	140	**27**												
440	160	230	65	45	180	155	90	50	105	-40	130	**28**												
420		255	65	50	200	180	90	80	60	-38	130	**29**												
425		210	65	50	40	210	90	20	60	-40	135	**30**												
380		220		60		210	90		90		85	**31**												
I	**II**	**III**	**IV**	**V**	**VI**	**VII**	**VIII**	**IX**	**X**	**XI**	**XII**		**I**	**II**	**III**	**IV**	**V**	**VI**	**VII**	**VIII**	**IX**	**X**	**XI**	**XII**
500	390	300	240	79	200	210	230	100	150	90	180	MAX												
404	205	153	137	44	74	136	158	71	60	4	27	AVE												
250	85	60	50	0	8	80	90	20	-95	-40	-50	MIN												
MIN	-95	-95	10.10.11	AVE	123	76	1.1.11	MAX	500	500	**2011**		MIN				AVE				MAX			

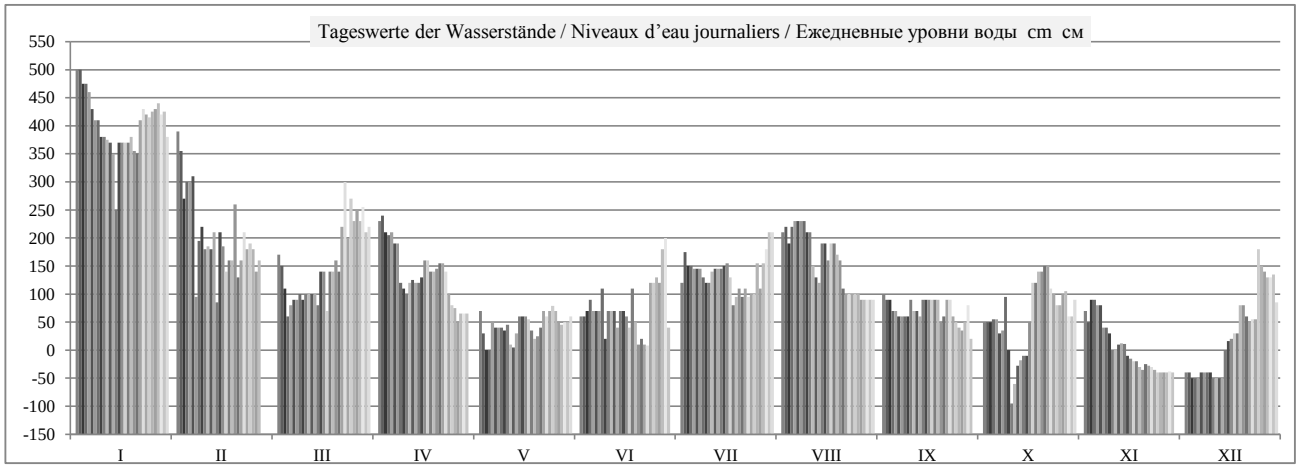

	HSW ВСУ	I	II	III	IV	V	VI	VII	VIII	IX	X	XI	XII	2011
Tage mit Überschreitung des HSW / Jours où le HNN (HSW) a été dépassé / Дни, когда был превышен ВСУ (HSW)		0	0	0	0	0	0	0	0	0	0	0	0	**0**
Tage mit Unterschreitung des RNW / Jours où l'ENR n'a pas été atteint / Дни, когда не был достигнут НСРУ		0	0	0	0	0	0	0	0	0	0	0	0	**0**
Tage mit Überschreitung des HSW / Jours où le HNN a été dépassé / Дни, когда был превышен ВСУ (HNN)		0	0	0	0	0	0	0	0	0	0	0	0	**0**

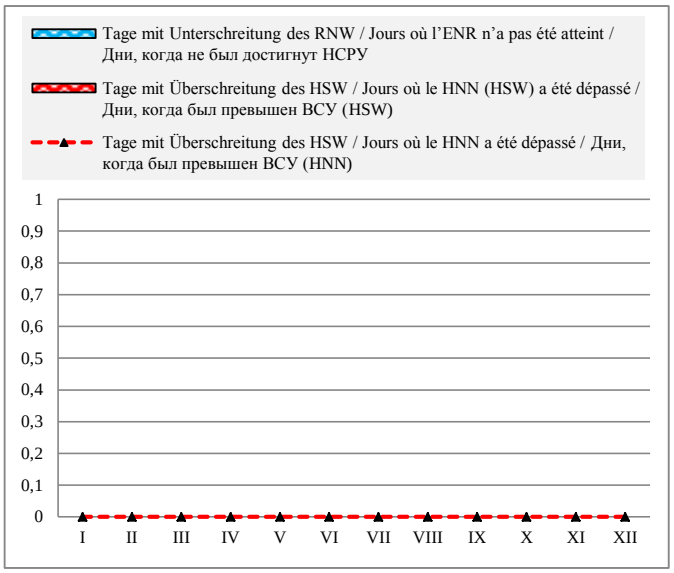

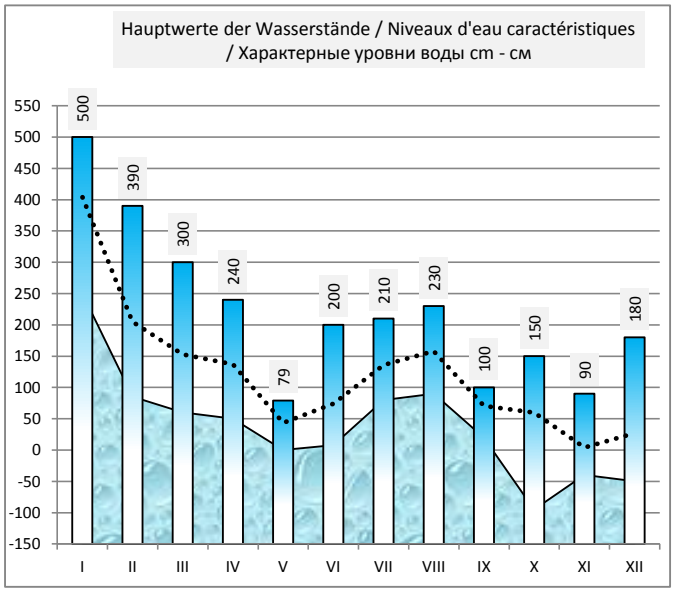

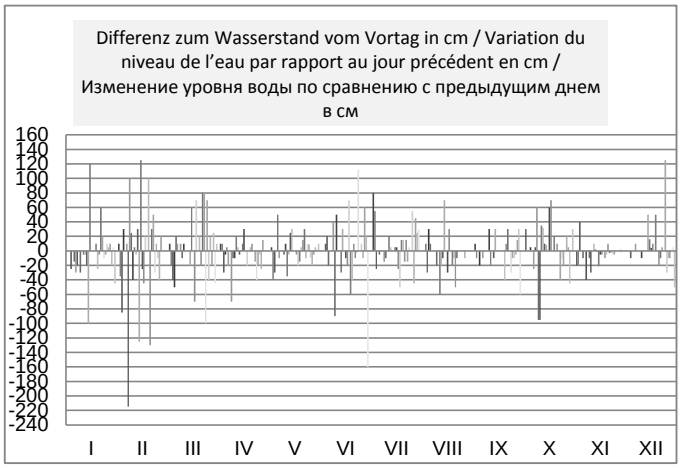

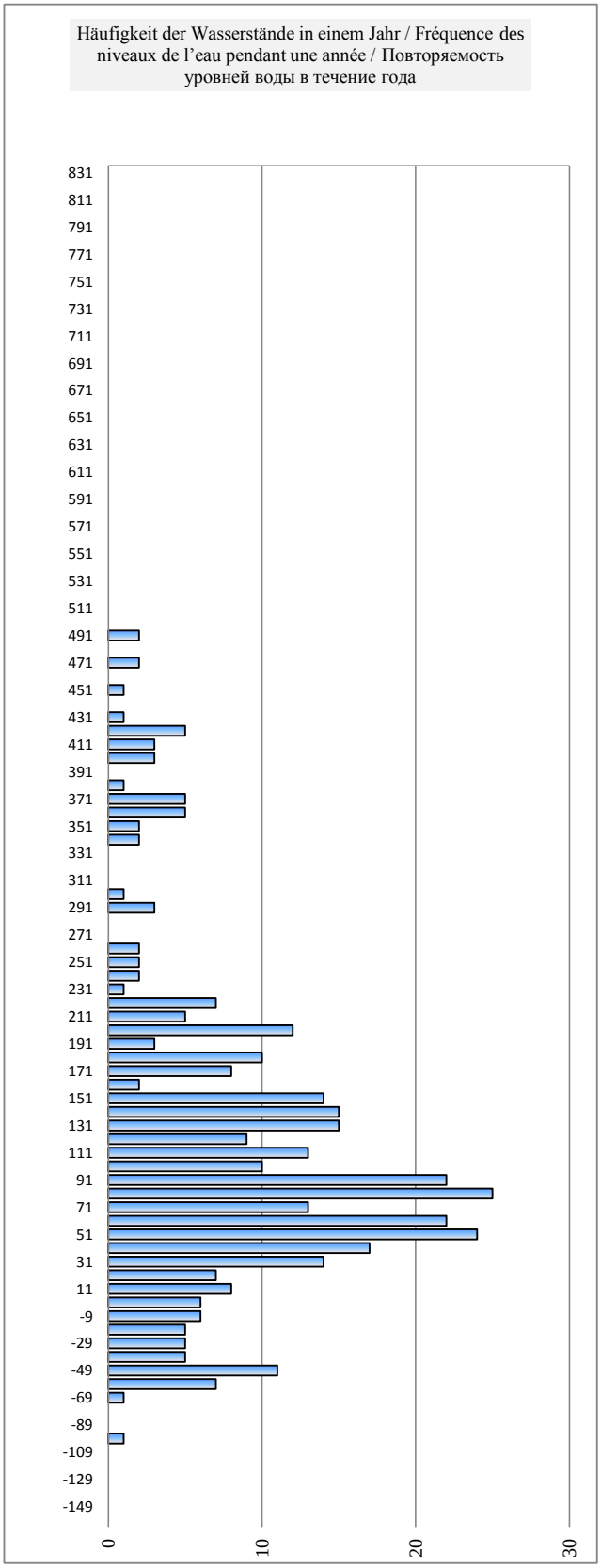

Bulgarien / Bulgarie / Болгария

Hydrologische Messstelle Station hydrométrique Водомерный пост	**NOVO SELO** **НОВО СЕЛО**	Beginn der Messungen / Année de construction / Год основания		*1937*	
		Entfernung von Sulina / Distance de Sulina / Расстояние от Сулины km км		833,600	
		Absoluter Nullpunkt / Cote du «0» absolu / Абсолютная отметка «0» m м		B	26,75
Fläche des Einzugsgebiets / Superficie du bassin hydrographique / Площадь водосборного бассейна km^2 $км^2$	584 900	Höhe d. RNW-HSW / Cote de l'ENR-HNN / Отметка НСРУ-ВСУ cm см	**95**	*1981-2010*	**787**

Hauptwerte der Wasserstände / Niveaux d'eau caractéristiques / Характерные уровни воды cm см				**Hauptwerte der Abflüsse / Débits d'eau caractéristiques / Характерные расходы воды m^3/s $м^3/с$**		
900	**780**	**922**	Maximum / Наивысший (MAX)	**15500**	**13014**	**15023**
28.03.1981	09.04.2000	20.04.2006		28.03.1981	09.04.2000	20.04.2006
-52	**8**	**-37**	Minimum / Наинизший (MIN)	**1410**	**1925**	**1691**
22.01.1985	06.10.1992	05.09.2003		07.01.1954	06.10.1992	05.09.2003
367	**330**	**332**	Mittel / Moyenne / Средний (AVE)	**5673**	**5435**	**5623**
1941 - 1990	*1991 - 2000*	*2001 - 2010*	berücksichtigter Zeitraum / Période de calcul / Период наблюдений	*1941 - 1990*	*1991 - 2000*	*2001 - 2010*

I	II	III	IV	V	VI	VII	VIII	IX	X	XI	XII	Datum Date Дата	I	II	III	IV	V	VI	VII	VIII	IX	X	XI	XII
617	540	328	375	196	228	180	260	100	112	130	25	**1**	9312	8189	5369	5960	3814	4177	3636	4549	2780	2904	3094	2028
627	502	308	385	162	222	226	276	118	113	118	20	**2**	9462	7655	5124	6088	3438	4108	4154	4738	2967	2915	2967	1980
608	416	270	354	155	224	202	244	100	91	150	6	**3**	9178	6492	4667	5694	3362	4131	3881	4362	2780	2687	3308	1846
600	431	228	350	188	244	208	269	90	73	148	1	**4**	9060	6690	4177	5643	3725	4362	3949	4655	2676	2503	3287	1798
574	422	280	332	208	230	204	284	68	62	130	-2	**5**	8679	6571	4786	5419	3949	4200	3904	4834	2453	2393	3094	1770
568	360	244	339	191	206	190	250	69	52	96	17	**6**	8592	5769	4362	5506	3758	3926	3747	4431	2463	2293	2738	1951
552	352	248	303	211	234	186	231	66	46	98	13	**7**	8361	5668	4408	5063	3983	4246	3702	4211	2433	2234	2759	1913
530	350	254	280	211	258	188	256	64	40	104	7	**8**	8047	5643	4478	4786	3983	4525	3725	4502	2413	2174	2821	1855
514	350	250	284	200	196	270	266	63	40	76	8	**9**	7822	5643	4431	4834	3859	3814	4667	4619	2403	2174	2534	1865
504	338	245	270	228	218	226	250	58	31	66	13	**10**	7682	5493	4373	4667	4177	4062	4154	4431	2353	2086	2433	1913
504	326	252	252	148	220	199	215	61	37	62	15	**11**	7682	5344	4455	4455	3287	4085	3847	4028	2383	2145	2393	1932
492	330	271	280	151	229	199	180	64	37	78	13	**12**	7516	5394	4679	4786	3319	4188	3847	3636	2413	2145	2554	1913
505	332	241	284	181	203	205	270	72	45	60	66	**13**	7696	5419	4327	4834	3647	3892	3915	4667	2493	2224	2373	2433
460	320	224	264	214	210	180	238	75	56	63	68	**14**	7078	5270	4131	4596	4017	3971	3636	4292	2524	2333	2403	2453
488	360	290	258	190	238	200	218	66	80	55	86	**15**	7461	5769	4906	4525	3747	4292	3859	4062	2433	2574	2323	2636
470	328	294	296	168	218	202	218	65	118	40	96	**16**	7214	5369	4954	4978	3504	4062	3881	4062	2423	2967	2174	2738
470	294	256	294	200	204	144	252	63	154	42	114	**17**	7214	4954	4502	4954	3859	3904	3243	4455	2403	3351	2194	2925
512	314	288	294	190	270	126	244	60	184	36	102	**18**	7794	5197	4882	4954	3747	4667	3052	4362	2373	3680	2135	2800
508	324	348	296	179	210	146	230	55	190	30	128	**19**	7738	5320	5618	4978	3625	3971	3265	4200	2323	3747	2077	3073
488	310	320	296	179	180	170	220	51	188	28	142	**20**	7461	5148	5270	4978	3625	3636	3526	4085	2283	3725	2057	3222
500	276	290	316	214	182	124	174	48	211	28	135	**21**	7627	4738	4906	5221	4017	3658	3030	3570	2253	3983	2057	3147
532	312	375	319	222	254	108	134	44	190	20	125	**22**	8076	5172	5960	5258	4108	4478	2863	3137	2214	3747	1980	3041
564	348	439	286	212	168	106	178	52	170	18	211	**23**	8534	5618	6796	4858	3994	3504	2842	3614	2293	3526	1961	3983
553	346	461	261	219	173	131	180	66	133	19	242	**24**	8375	5593	7092	4560	4074	3559	3105	3636	2433	3126	1970	4338
544	324	416	241	240	178	148	172	74	129	22	227	**25**	8246	5320	6492	4327	4315	3614	3287	3548	2513	3083	1999	4165
548	338	448	239	220	188	202	164	83	140	19	194	**26**	8304	5493	6917	4304	4085	3725	3881	3460	2605	3201	1970	3791
560	310	480	214	204	179	166	158	108	132	15	200	**27**	8476	5148	7351	4017	3904	3625	3482	3395	2863	3115	1932	3859
560	318	375	202	202	226	211	118	116	120	18	182	**28**	8476	5246	5960	3881	3881	4154	3983	2967	2946	2988	1961	3658
558		392	185	224	254	233	81	126	130	16	168	**29**	8447		6179	3691	4131	4478	4234	2584	3052	3094	1941	3504
550		364	212	214	207	264	137	138	122	23	156	**30**	8332		5820	3994	4017	3938	4596	3169	3179	3009	2009	3373
538		356		198		286	100		138		158	**31**	8161		5719		3836		4858	2780		3179		3395
I	**II**	**III**	**IV**	**V**	**VI**	**VII**	**VIII**	**IX**	**X**	**XI**	**XII**		**I**	**II**	**III**	**IV**	**V**	**VI**	**VII**	**VIII**	**IX**	**X**	**XI**	**XII**
627	540	480	385	240	270	286	284	138	211	150	242	MAX	9462	8189	7351	6088	4315	4667	4858	4834	3179	3983	3308	4338
535	353	317	285	197	215	188	209	76	109	60	95	AVE	8132	5690	5261	4860	3832	4032	3734	3969	2537	2881	2383	2751
460	276	224	185	148	168	106	81	44	31	15	-2	MIN	7078	4738	4131	3691	3287	3504	2842	2584	2214	2086	1932	1770
MIN	-2			AVE	220	123		MAX	627			**2011**	MIN	1770			AVE	4167			MAX	9462		

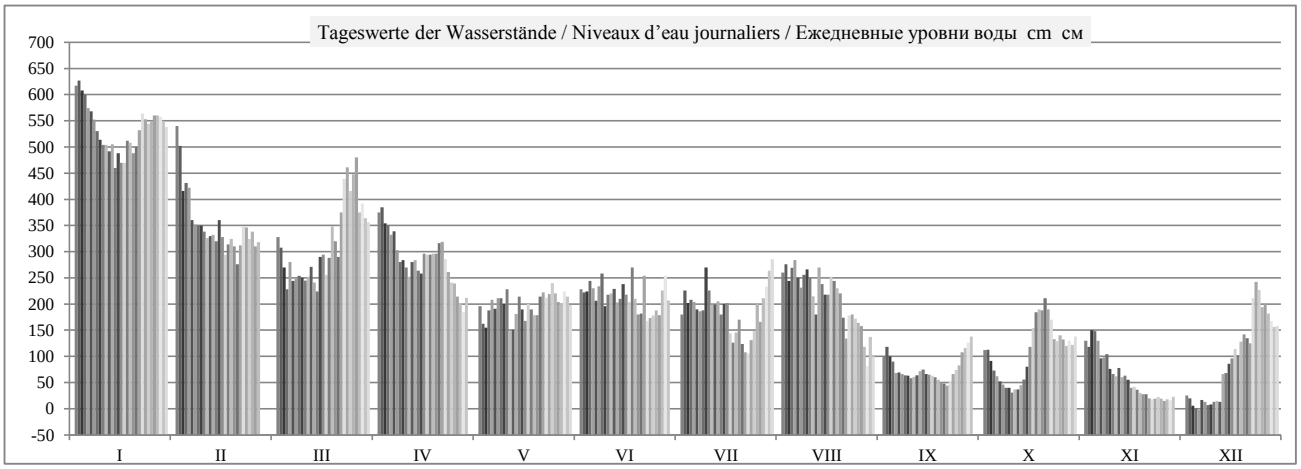

	HSW ВСУ	I	II	III	IV	V	VI	VII	VIII	IX	X	XI	XII	2011
Tage mit Überschreitung des HSW / Jours où le HNN (HSW) a été dépassé / Дни, когда был превышен ВСУ (HSW)		0	0	0	0	0	0	0	0	0	0	0	0	**0**
Tage mit Unterschreitung des RNW / Jours où l'ENR n'a pas été atteint / Дни, когда не был достигнут НСРУ		0	0	0	0	0	0	0	-1	-23	-13	-22	-15	**-74**
Tage mit Überschreitung des HSW / Jours où le HNN a été dépassé / Дни, когда был превышен ВСУ (HNN)		0	0	0	0	0	0	0	0	0	0	0	0	**0**

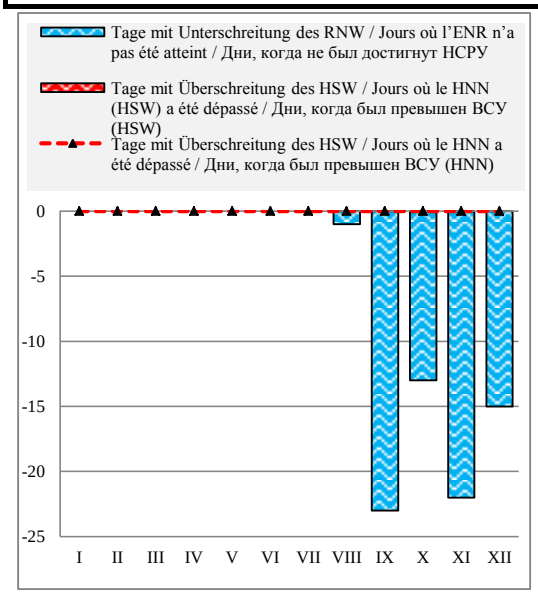

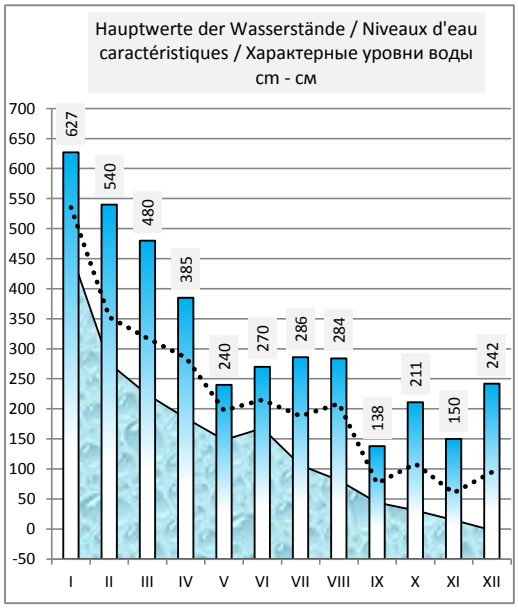

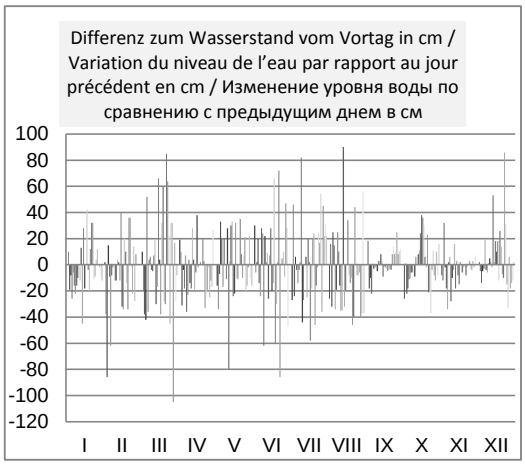

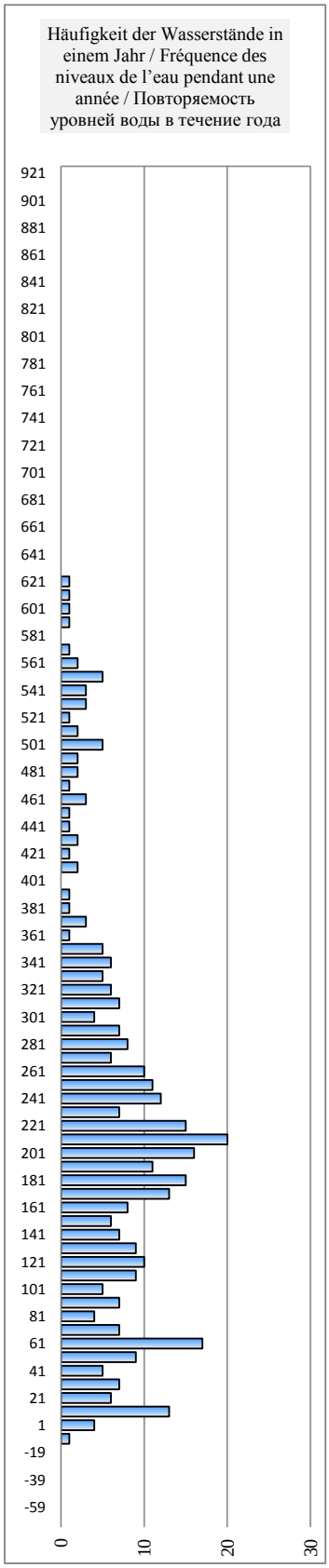

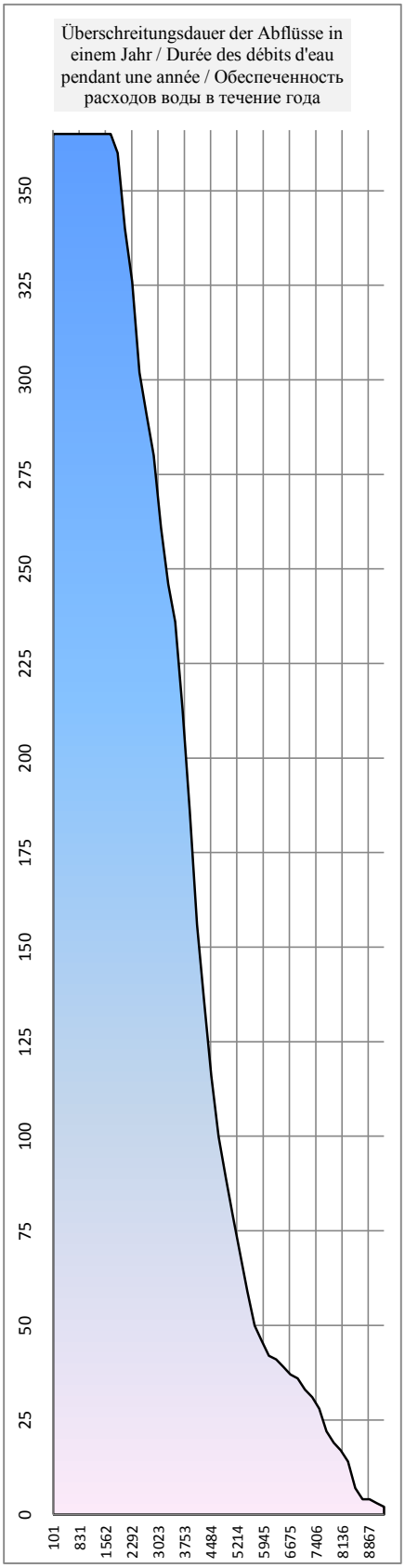

Rumänien / Roumanie / Румыния

Hydrologische Messstelle Station hydrométrique Водомерный пост	**CETATE** **ЧЕТАТЕ**	Beginn der Messungen / Année de construction / Год основания		*1899*	
		Entfernung von Sulina / Distance de Sulina / Расстояние от Сулины km км		811,000	
		Absoluter Nullpunkt / Cote du «0» absolu / Абсолютная отметка «0» m м	MN	27,79	
Fläche des Einzugsgebiets / Superficie du bassin hydrographique / Площадь водосборного бассейна km^2 $км^2$		Höhe d. RNW-HSW / Cote de l'ENR-HNN / Отметка НСРУ-ВСУ cm см		*1981-2010*	

Hauptwerte der Wasserstände / Niveaux d'eau caractéristiques / Характерные уровни воды cm см				**Hauptwerte der Abflüsse / Débits d'eau caractéristiques / Характерные расходы воды m^3/s $м^3/с$**		
766	**715**	**866**	Maximum / Наивысший (MAX)			
10.04.1988	09.04.2000	20.04.2006				
-111	**-64**	**-82**	Minimum / Наинизший (MIN)			
04.01.1954	07.10.1992	05.09.2003				
237	**280**	**285**	Mittel / Moyenne / Средний (AVE)			
1988 - 1990	*1991 - 2000*	*2001 - 2010*	berücksichtigter Zeitraum / Période de calcul / Период наблюдений	*... - 1990*	*1991 - 2000*	*2001 - 2010*

I	II	III	IV	V	VI	VII	VIII	IX	X	XI	XII	Datum **Date** Дата	I	II	III	IV	V	VI	VII	VIII	IX	X	XI	XII
568	498	284	334	162	188	160	224	60	74	84	-30	**1**												
582	460	272	344	120	196	190	240	84	74	72	-34	**2**												
560	390	232	314	108	188	174	220	54	50	102	-46	**3**												
556	390	196	304	140	204	162	236	48	24	104	-56	**4**												
526	376	238	290	180	200	178	254	22	12	98	-55	**5**												
520	334	210	312	152	180	170	226	14	0	40	-40	**6**												
510	316	204	260	176	202	166	204	12	-10	46	-40	**7**												
486	308	216	250	176	212	164	206	10	-10	56	-46	**8**												
468	304	214	244	168	168	224	230	10	-14	28	-46	**9**												
456	302	204	214	194	178	198	218	-4	-20	14	-42	**10**												
456	294	208	208	134	196	174	196	4	-20	4	-46	**11**												
436	296	230	240	102	200	170	156	14	-18	24	-41	**12**												
458	284	202	254	158	178	178	206	24	-10	10	0	**13**												
430	272	184	218	178	180	162	202	28	0	10	10	**14**												
428	320	244	222	158	206	174	184	14	20	2	30	**15**												
432	294	252	240	128	190	180	184	14	64	-12	46	**16**												
406	250	222	242	176	184	140	220	8	104	-10	56	**17**												
462	268	240	258	164	222	86	210	4	150	-16	48	**18**												
460	284	304	252	162	186	144	204	2	150	-22	72	**19**												
444	274	280	248	158	174	158	198	-2	140	-24	102	**20**												
450	238	246	280	182	168	126	160	-8	180	-24	96	**21**												
474	272	320	290	188	202	110	128	-8	168	-34	82	**22**												
512	292	390	252	178	162	60	140	0	124	-34	172	**23**												
504	304	420	228	184	156	86	140	14	90	-34	198	**24**												
496	282	386	206	194	148	100	146	16	90	-33	188	**25**												
496	302	390	204	192	168	164	130	30	86	-35	164	**26**												
508	272	430	188	172	154	126	124	60	82	-38	176	**27**												
510	275	346	180	178	180	168	80	66	82	-36	162	**28**												
516		354	168	188	216	196	30	82	88	-38	124	**29**												
500		338	178	180	184	228	48	100	78	-30	116	**30**												
490		324		166		244	56		82		112	**31**												
I	**II**	**III**	**IV**	**V**	**VI**	**VII**	**VIII**	**IX**	**X**	**XI**	**XII**		**I**	**II**	**III**	**IV**	**V**	**VI**	**VII**	**VIII**	**IX**	**X**	**XI**	**XII**
582	498	430	344	194	222	244	254	100	180	104	198	MAX												
487	313	277	247	164	186	160	174	26	62	9	46	AVE												
406	238	184	168	102	148	60	30	-8	-20	-38	-56	MIN												
MIN	-56	-56	4.12.11	AVE	179	80	2.1.11	MAX	582	582		**2011**	MIN				AVE				MAX			

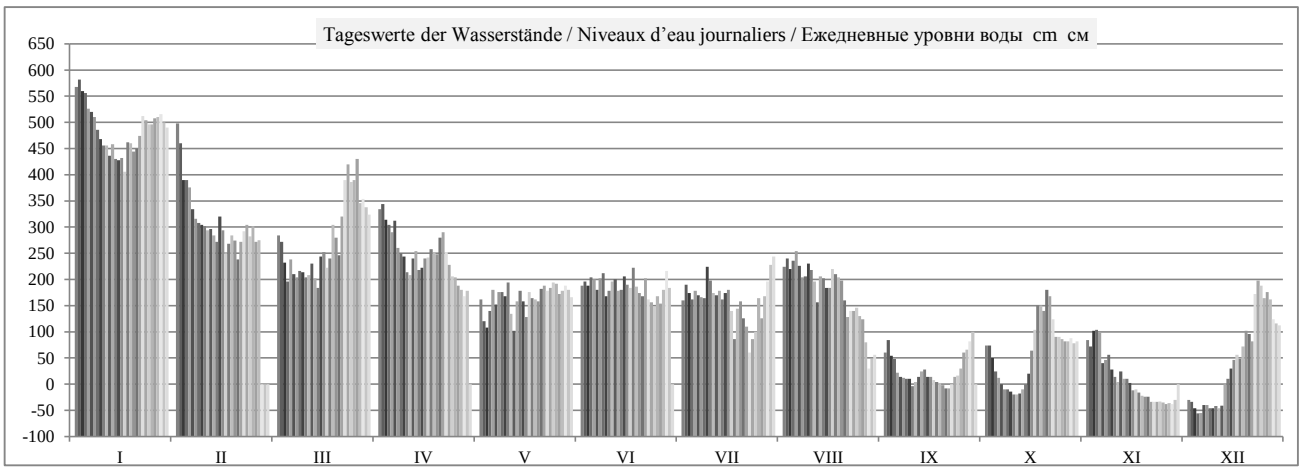

	HSW ВСУ	I	II	III	IV	V	VI	VII	VIII	IX	X	XI	XII	2011
Tage mit Überschreitung des HSW / Jours où le HNN (HSW) a été dépassé / Дни, когда был превышен ВСУ (HSW)		0	0	0	0	0	0	0	0	0	0	0	0	**0**
Tage mit Unterschreitung des RNW / Jours où l'ENR n'a pas été atteint / Дни, когда не был достигнут НСРУ		0	0	0	0	0	0	0	0	0	0	0	0	**0**
Tage mit Überschreitung des HSW / Jours où le HNN a été dépassé / Дни, когда был превышен ВСУ (HNN)		0	0	0	0	0	0	0	0	0	0	0	0	**0**

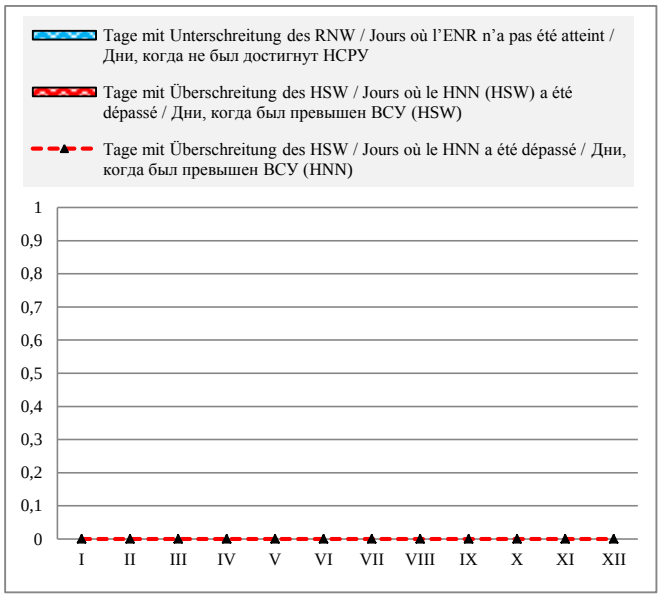

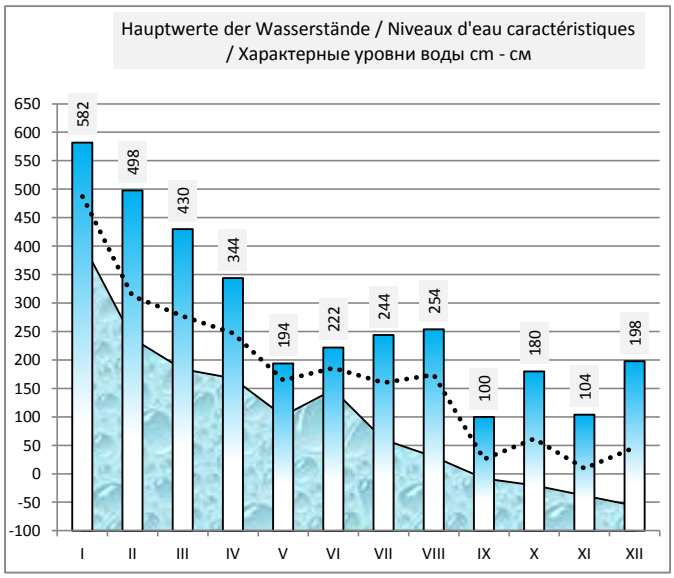

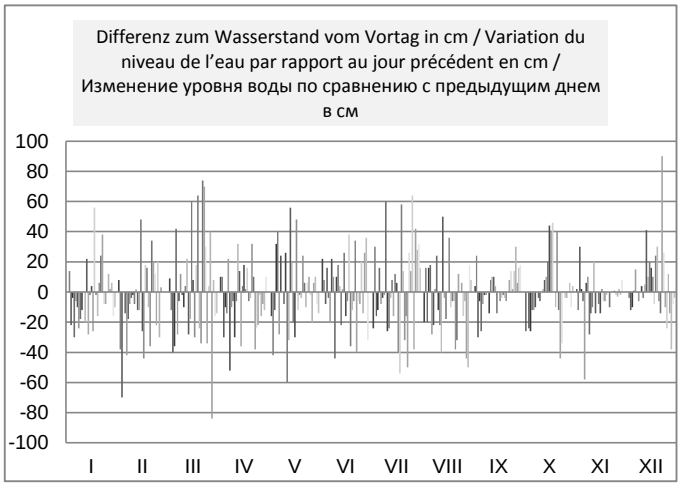

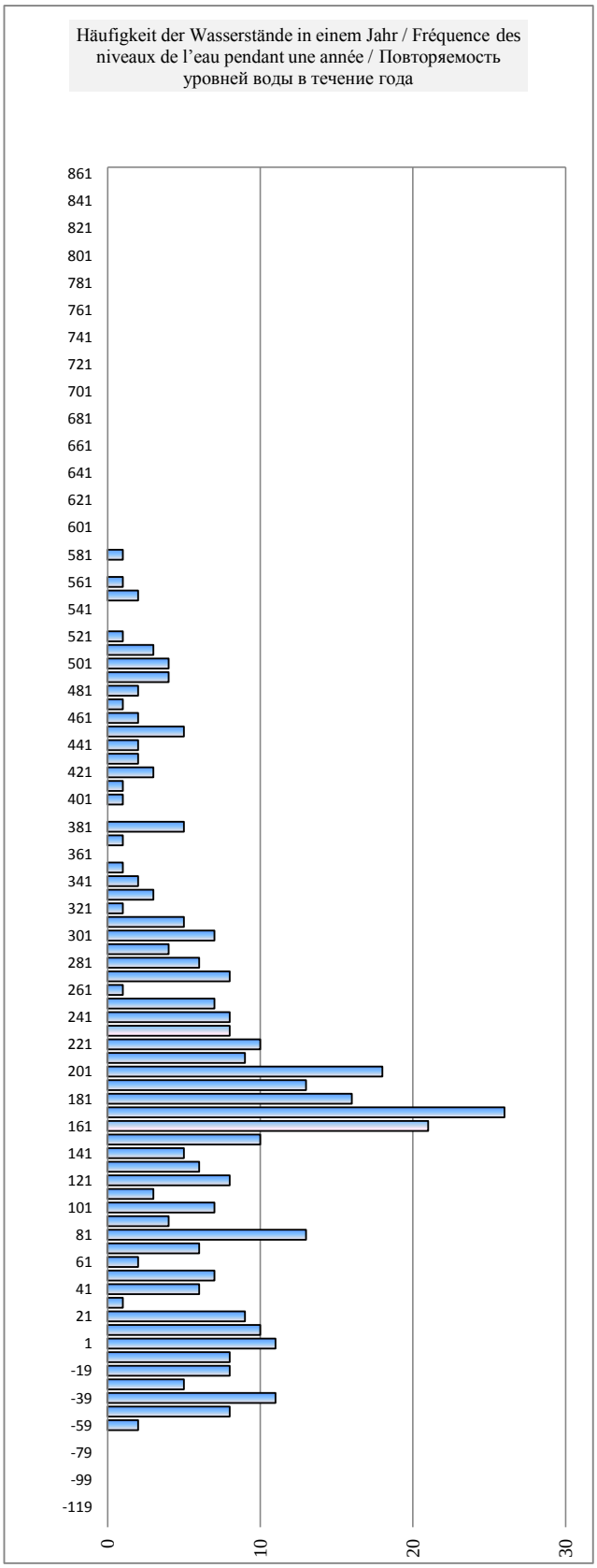

Rumänien / Roumanie / Румыния

Hydrologische Messstelle Station hydrométrique Водомерный пост	**CALAFAT** **КАЛАФАТ**		Beginn der Messungen / Année de construction / Год основания		*1879*	
			Entfernung von Sulina / Distance de Sulina / Расстояние от Сулины km км		795,000	
			Absoluter Nullpunkt / Cote du «0» absolu / Абсолютная отметка «0» m м		MN	26,68
Fläche des Einzugsgebiets / Superficie du bassin hydrographique / Площадь водосборного бассейна km^2 $км^2$		588 620	Höhe d. RNW-HSW / Cote de l'ENR-HNN / Отметка НСРУ-ВСУ cm см	**27**	*1981-2010*	**686**

Hauptwerte der Wasserstände / Niveaux d'eau caractéristiques / Характерные уровни воды cm см				**Hauptwerte der Abflüsse / Débits d'eau caractéristiques / Характерные расходы воды m^3/s $м^3/с$**		
930	**700**	**861**	Maximum / Наивысший (MAX)	15086	11946	**16000**
08.03.1942	09.04.2000	22.04.2006		01.04.1970	12.04.2000	22.04.2006
-87	**-65**	**-116**	Minimum / Наинизший (MIN)	1086	1733	**1845**
04.01.1954	07.10.1992	05.09.2003		01.10.1985	07.10.1992	05.09.2003
297	**261**	**243**	Mittel / Moyenne / Средний (AVE)	**5678**	5412	**5607**
1921 - 1990	*1991 - 2000*	*2001 - 2010*	berücksichtigter Zeitraum / Période de calcul / Период наблюдений	*1941 - 1990*	*1991 - 2000*	*2001 - 2010*

I	II	III	IV	V	VI	VII	VIII	IX	X	XI	XII	Datum Date Дата	I	II	III	IV	V	VI	VII	VIII	IX	X	XI	XII
522	448	240	283	118	132	94	172	12	30	44	-66	**1**	9670	8440	5390	5980	3930	4090	3660	4560	2810	2980	3120	2140
532	405	232	285	78	152	126	194	40	28	32	-70	**2**	9840	7800	5290	6010	3480	4320	4020	4810	3080	2960	3000	2110
512	348	194	268	66	132	120	180	10	12	54	-80	**3**	9500	6940	4810	5770	3350	4090	3950	4650	2790	2810	3220	2020
506	340	156	256	90	154	110	190	2	-14	66	-85	**4**	9400	6820	4370	5600	3610	4350	3840	4760	2710	2570	3350	1980
482	320	192	248	122	156	126	210	0	-32	66	-89	**5**	9000	6520	4790	5490	3980	4370	4020	5010	2690	2420	3350	1950
474	290	174	258	104	130	112	184	-28	-42	30	-80	**6**	8870	6080	4580	5630	3770	4070	3860	4690	2450	2340	2980	2020
464	268	162	220	110	150	100	156	-32	-48	-3	-74	**7**	8700	5770	4440	5140	3840	4300	3720	4370	2420	2290	2660	2070
434	258	168	212	100	160	100	144	-36	-50	16	-80	**8**	8230	5630	4510	5030	3720	4420	3720	4230	2390	2270	2850	2020
416	262	170	196	104	110	165	174	-36	-50	-5	-80	**9**	7960	5690	4530	4830	3770	3840	4470	4580	2390	2270	2650	2020
400	252	164	168	148	118	150	160	-40	-60	-22	-78	**10**	7720	5550	4460	4510	4280	3910	4300	4420	2350	2190	2510	2040
400	242	168	160	84	148	112	144	-40	-60	-34	-78	**11**	7720	5420	4510	4420	3550	4280	3860	4230	2350	2190	2400	2040
360	255	188	192	60	148	110	92	-30	-60	-14	-74	**12**	7120	5590	4740	4790	3290	4280	3840	3630	2440	2190	2570	2070
400	230	160	214	99	122	122	150	-20	-52	-30	-37	**13**	7720	5260	4420	5060	3610	3980	3980	4300	2520	2250	2440	2380
360	232	124	180	112	122	100	153	-18	-43	-32	-28	**14**	7120	5290	4000	4650	3860	3980	3720	4320	2540	2330	2420	2450
352	260	186	178	95	160	112	132	-28	-24	-36	-8	**15**	7000	5660	4720	4620	3670	4420	3860	4090	2450	2490	2390	2620
370	254	208	184	82	142	126	130	-32	20	-50	2	**16**	7270	5580	4980	4690	3530	4210	4020	4070	2420	2890	2270	2710
342	224	196	200	120	132	72	172	-36	58	-50	6	**17**	6850	5190	4830	4880	3950	4090	3420	4560	2390	3270	2270	2750
404	220	194	208	100	166	40	165	-38	112	-64	11	**18**	7780	5140	4810	4980	3720	4490	3080	4470	2370	3860	2160	2800
404	237	250	198	98	138	72	164	-40	110	-60	21	**19**	7780	5350	5520	4860	3700	4160	3420	4460	2350	3840	2190	2900
390	230	240	200	92	122	95	152	-44	110	-62	60	**20**	7570	5260	5390	4880	3630	3980	3670	4320	2320	3840	2170	3290
394	198	204	222	122	110	60	100	-48	130	-64	50	**21**	7630	4860	4930	5160	3980	3840	3290	3720	2290	4070	2160	3180
412	228	260	248	134	134	20	68	-48	114	-70	45	**22**	7900	5240	5660	5490	4110	4110	2890	3370	2290	3880	2110	3130
460	232	330	236	120	110	12	86	-44	78	-72	105	**23**	8640	5290	6670	5340	3950	3840	2810	3570	2320	3480	2090	3780
448	260	358	212	130	90	40	89	-32	56	-73	148	**24**	8440	5660	7090	5030	4070	3610	3080	3600	2420	3240	2080	4280
445	242	335	164	145	80	44	105	-24	56	-70	142	**25**	8400	5420	6750	4460	4240	3500	3120	3780	2490	3240	2110	4210
444	260	320	160	148	100	114	86	-12	50	-72	108	**26**	8380	5660	6520	4420	4280	3720	3880	3570	2590	3180	2090	3810
454	234	370	140	114	88	76	80	8	46	-76	120	**27**	8540	5320	7270	4180	3880	3590	3460	3500	2770	3140	2060	3950
456	230	310	128	124	120	110	40	20	44	-75	102	**28**	8570	5260	6370	4040	4000	3950	3840	3080	2890	3120	2070	3740
465		305	110	135	168	138	-4	32	48	-73	86	**29**	8720		6300	3840	4130	4510	4160	2660	3000	3160	2080	3570
445		290	128	128	140	158	-4	52	38	-68	75	**30**	8400		6080	4040	4040	4180	4390	2660	3200	3060	2120	3450
436		280		100		166	10		38		70	**31**	8260		5940		3720		4490	2790		3060		3400
I	**II**	**III**	**IV**	**V**	**VI**	**VII**	**VIII**	**IX**	**X**	**XI**	**XII**		**I**	**II**	**III**	**IV**	**V**	**VI**	**VII**	**VIII**	**IX**	**X**	**XI**	**XII**
532	448	370	285	148	168	166	210	52	130	66	148	MAX	9840	8440	7270	6010	4280	4510	4490	5010	3200	4070	3350	4280
432	266	230	202	109	131	100	125	-18	21	-29	5	AVE	8216	5775	5312	4927	3827	4083	3737	4027	2550	2932	2465	2803
342	198	124	110	60	80	12	-4	-48	-60	-76	-89	MIN	6850	4860	4000	3840	3290	3500	2810	2660	2290	2190	2060	1950
MIN	-89			AVE	131	35		MAX	532			**2011**	MIN	1950			AVE	4216			MAX	9840		

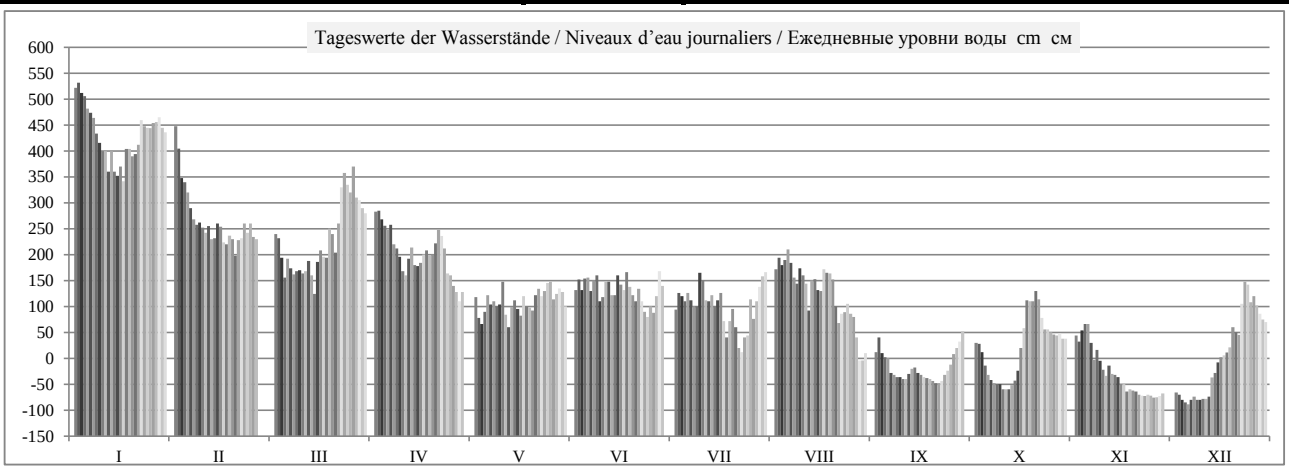

	HSW ВСУ	I	II	III	IV	V	VI	VII	VIII	IX	X	XI	XII	2011
Tage mit Überschreitung des HSW / Jours où le HNN (HSW) a été dépassé / Дни, когда был превышен ВСУ (HSW)		0	0	0	0	0	0	0	0	0	0	0	0	**0**
Tage mit Unterschreitung des RNW / Jours où l'ENR n'a pas été atteint / Дни, когда не был достигнут НСРУ		0	0	0	0	0	0	-2	-3	-27	-14	-24	-19	**-89**
Tage mit Überschreitung des HSW / Jours où le HNN a été dépassé / Дни, когда был превышен ВСУ (HNN)		0	0	0	0	0	0	0	0	0	0	0	0	**0**

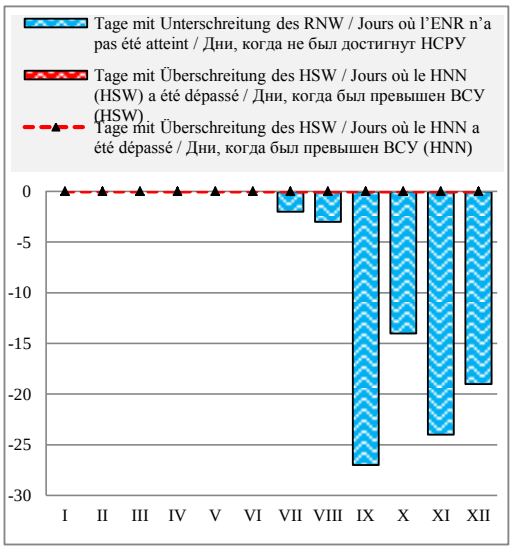

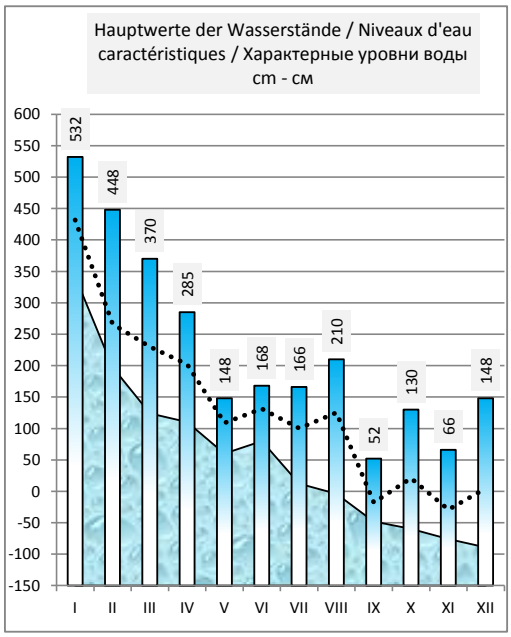

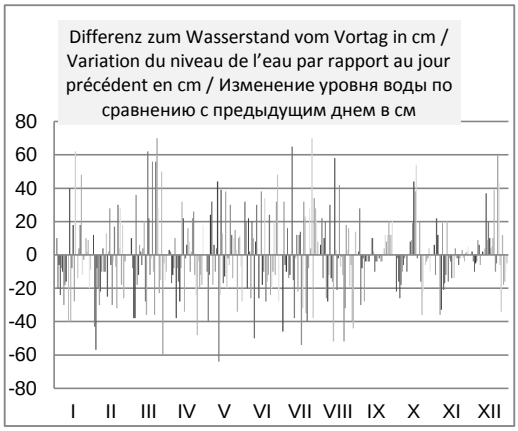

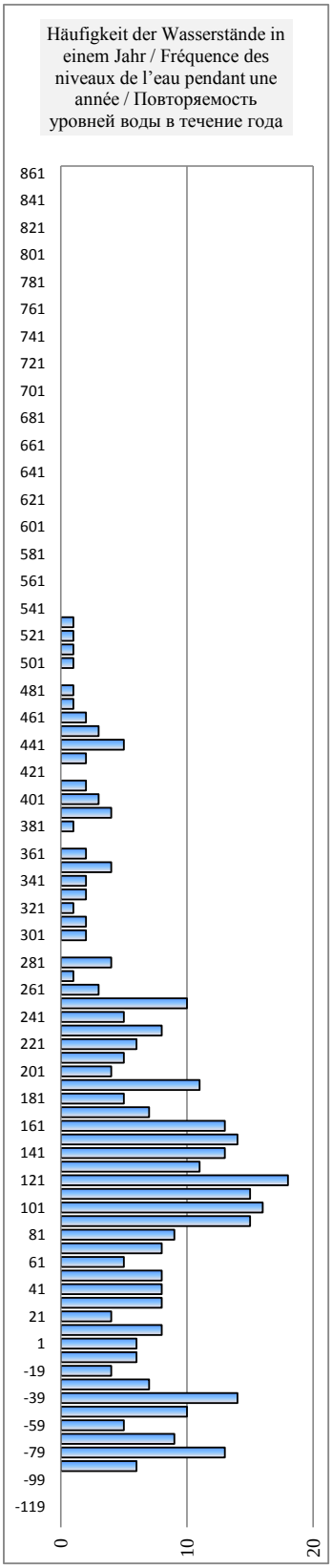

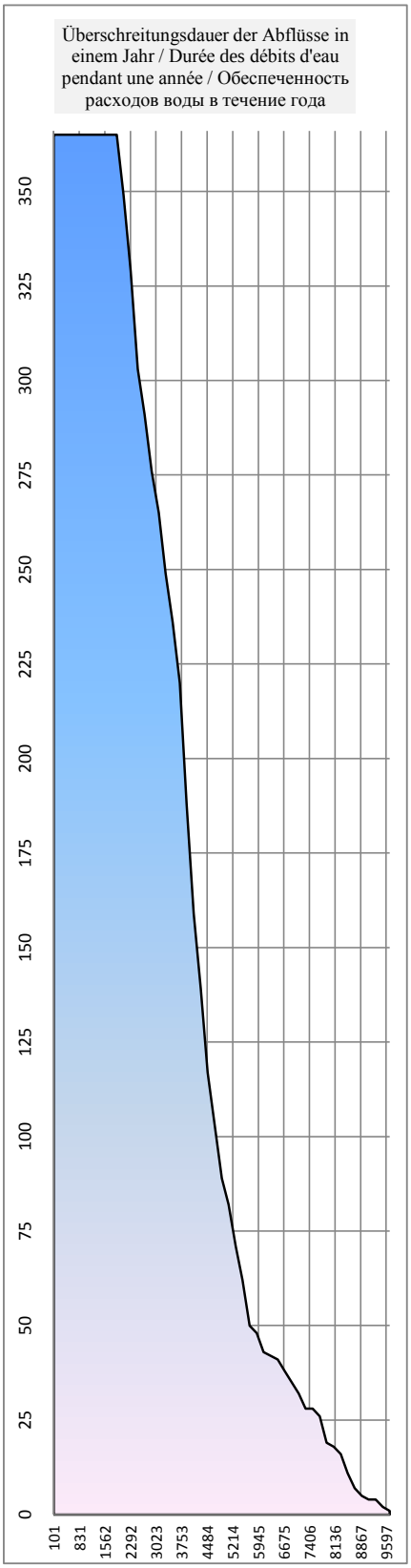

Bulgarien / Bulgarie / Болгария

Hydrologische Messstelle Station hydrométrique Водомерный пост	**VIDIN** **ВИДИН**	Beginn der Messungen / Année de construction / Год основания	*1920*	
		Entfernung von Sulina / Distance de Sulina / Расстояние от Сулины km км	790,200	
		Absoluter Nullpunkt / Cote du «0» absolu / Абсолютная отметка «0» m м	B	24,81
Fläche des Einzugsgebiets / Superficie du bassin hydrographique / Площадь водосборного бассейна km^2 $км^2$		Höhe d. RNW-HSW / Cote de l'ENR-HNN / Отметка НСРУ-ВСУ cm см		*1981-2010*

Hauptwerte der Wasserstände / Niveaux d'eau caractéristiques / Характерные уровни воды cm см				**Hauptwerte der Abflüsse / Débits d'eau caractéristiques / Характерные расходы воды m^3/s $м^3/с$**		
		835	Maximum / Наивысший (MAX)			
		23.05.2014				
		-2	Minimum / Наинизший (MIN)			
		05.09.2003				
		278	Mittel / Moyenne / Средний (AVE)			
... - 1990	*1991 - 2000*	*2001 - 2010*	berücksichtigter Zeitraum / Période de calcul / Период наблюдений	*... - 1990*	*1991 - 2000*	*2001 - 2010*

I	II	III	IV	V	VI	VII	VIII	IX	X	XI	XII	Datum **Date** Дата	I	II	III	IV	V	VI	VII	VIII	IX	X	XI	XII
												1												
												2												
												3												
												4												
												5												
												6												
												7												
												8												
												9												
												10												
												11												
												12												
												13												
												14												
												15												
												16												
												17												
												18												
												19												
												20												
												21												
												22												
												23												
												24												
												25												
												26												
												27												
												28												
												29												
												30												
												31												
I	**II**	**III**	**IV**	**V**	**VI**	**VII**	**VIII**	**IX**	**X**	**XI**	**XII**		**I**	**II**	**III**	**IV**	**V**	**VI**	**VII**	**VIII**	**IX**	**X**	**XI**	**XII**
												MAX												
												AVE												
												MIN												
MIN				AVE				MAX				**2011**	MIN				AVE				MAX			

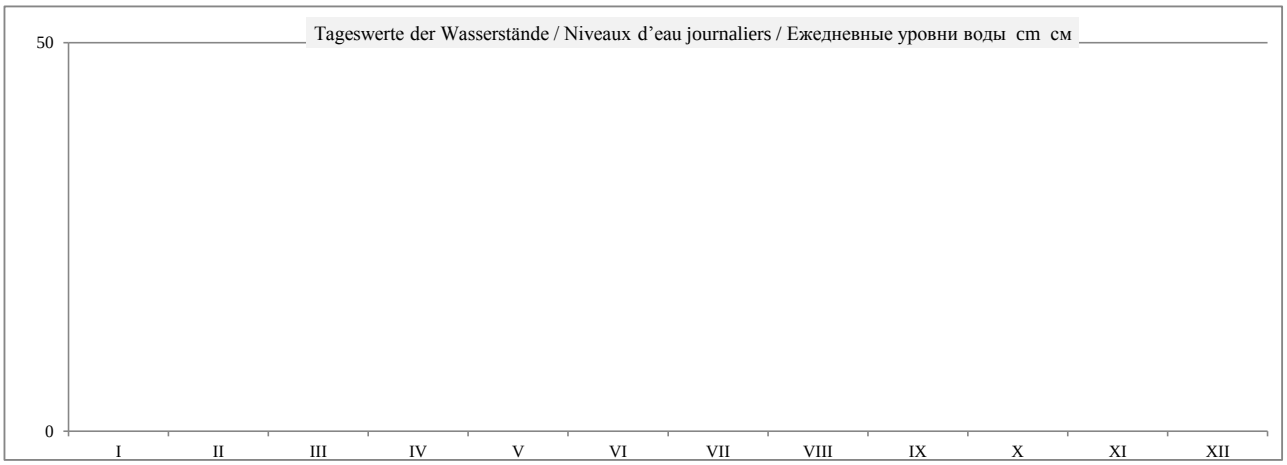

	HSW ВСУ	I	II	III	IV	V	VI	VII	VIII	IX	X	XI	XII	2011
Tage mit Überschreitung des HSW / Jours où le HNN (HSW) a été dépassé / Дни, когда был превышен ВСУ (HSW)		0	0	0	0	0	0	0	0	0	0	0	0	**0**
Tage mit Unterschreitung des RNW / Jours où l'ENR n'a pas été atteint / Дни, когда не был достигнут НСРУ		0	0	0	0	0	0	0	0	0	0	0	0	**0**
Tage mit Überschreitung des HSW / Jours où le HNN a été dépassé / Дни, когда был превышен ВСУ (HNN)		0	0	0	0	0	0	0	0	0	0	0	0	**0**

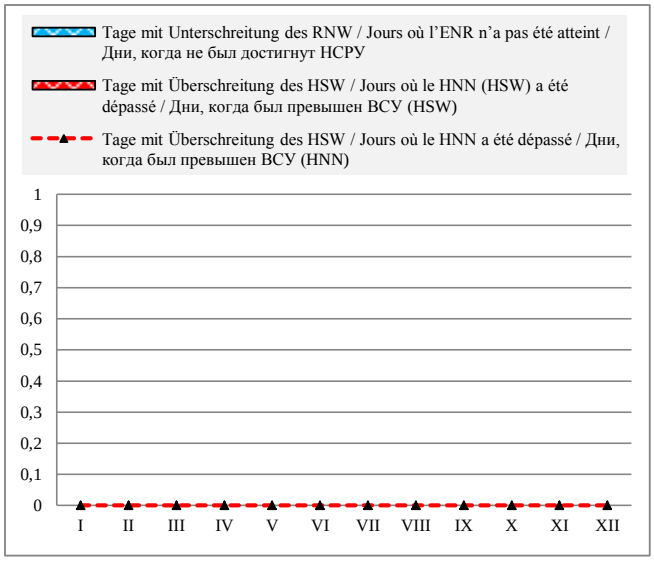

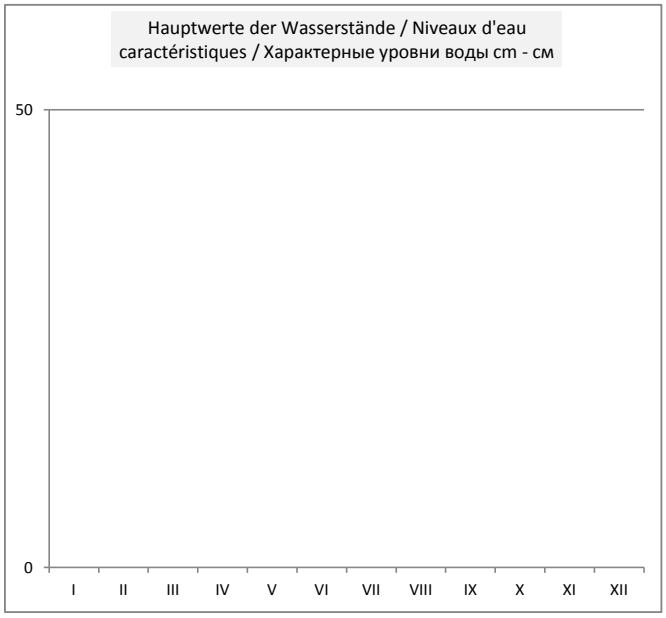





Bulgarien / Bulgarie / Болгария

Hydrologische Messstelle Station hydrométrique Водомерный пост	**LOM** **ЛОМ**		Beginn der Messungen / Année de construction / Год основания	*1911*		
			Entfernung von Sulina / Distance de Sulina / Расстояние от Сулины km км	743,300		
			Absoluter Nullpunkt / Cote du «0» absolu / Абсолютная отметка «0» m м	B	22,65	
Fläche des Einzugsgebiets / Superficie du bassin hydrographique / Площадь водосборного бассейна km² км²		588 860	Höhe d. RNW-HSW / Cote de l'ENR-HNN / Отметка НСРУ-ВСУ cm см	**142**	*1981-2010*	**853**

Hauptwerte der Wasserstände / Niveaux d'eau caractéristiques / Характерные уровни воды cm см				**Hauptwerte der Abflüsse / Débits d'eau caractéristiques / Характерные расходы воды m³/s м³/с**		
957	**821**	**985**	Maximum / Наивысший (MAX)	**15740**	**11724**	**15230**
11.03.1942	10.04.2000	23.04.2006		29.03.1981	09.04.2000	23.04.2006
9	**37**	**12**	Minimum / Наинизший (MIN)	**1460**	**1403**	**1666**
23.01.1985	07.10.1992	05.09.2003		07.01.1954	07.10.1992	03.10.2003
426	**387**	**392**	Mittel / Moyenne / Средний (AVE)	**5706**	**5498**	**5598**
1921 - 1990	*1991 - 2000*	*2001 - 2010*	berücksichtigter Zeitraum / Période de calcul / Период наблюдений	*1941 - 1990*	*1991 - 2000*	*2001 - 2010*

I	II	III	IV	V	VI	VII	VIII	IX	X	XI	XII	Datum Date Дата	I	II	III	IV	V	VI	VII	VIII	IX	X	XI	XII
678	608	391	449	276	276	262	330	158	182	194	70	**1**	9170	8167	5362	6067	4060	4060	3910	4655	2857	3091	3210	2048
684	579	398	448	243	300	264	343	177	173	186	71	**2**	9258	7766	5445	6054	3710	4321	3931	4803	3042	3003	3130	2057
673	533	365	440	223	288	276	339	167	167	190	66	**3**	9097	7146	5056	5955	3503	4190	4060	4757	2944	2944	3170	2013
664	513	323	420	233	295	262	338	154	142	211	55	**4**	8966	6883	4576	5710	3606	4266	3910	4746	2819	2705	3381	1918
648	495	338	407	263	311	274	358	138	121	218	49	**5**	8735	6649	4746	5553	3921	4442	4038	4975	2667	2508	3452	1866
636	470	334	410	266	291	260	345	121	106	173	50	**6**	8563	6330	4700	5589	3953	4222	3889	4825	2508	2370	3003	1875
626	440	323	389	261	295	260	320	117	98	155	62	**7**	8421	5955	4576	5338	3899	4266	3889	4543	2471	2298	2828	1979
600	424	320	369	267	310	252	296	113	91	159	60	**8**	8056	5759	4543	5103	3963	4431	3804	4277	2434	2235	2867	1961
584	420	331	352	261	285	289	332	112	87	151	56	**9**	7835	5710	4666	4906	3899	4157	4200	4678	2425	2199	2790	1927
567	418	324	330	291	262	308	337	109	84	130	57	**10**	7602	5686	4587	4655	4222	3910	4409	4734	2398	2172	2592	1935
563	408	321	310	266	295	277	305	107	78	118	60	**11**	7548	5565	4554	4431	3953	4266	4070	4376	2379	2119	2480	1961
543	413	338	337	225	296	261	260	111	78	119	59	**12**	7279	5625	4746	4734	3523	4277	3899	3889	2416	2119	2490	1953
558	397	324	361	234	282	274	279	119	83	120	77	**13**	7480	5433	4587	5010	3616	4124	4038	4092	2490	2163	2499	2110
551	392	290	339	253	276	260	304	127	94	113	106	**14**	7386	5373	4211	4757	3815	4060	3889	4365	2564	2262	2434	2370
526	412	331	332	256	309	256	293	124	106	108	123	**15**	7053	5613	4666	4678	3846	4420	3846	4244	2536	2370	2388	2527
548	417	363	330	243	302	274	283	117	148	99	141	**16**	7346	5674	5033	4655	3710	4343	4038	4135	2471	2762	2307	2695
516	389	359	358	265	291	242	315	114	186	93	148	**17**	6922	5338	4986	4975	3942	4222	3699	4487	2443	3130	2253	2762
556	375	350	362	258	303	204	317	111	245	89	157	**18**	7453	5173	4883	5021	3868	4354	3310	4509	2416	3731	2217	2848
565	390	388	354	251	302	210	321	108	253	84	155	**19**	7575	5350	5326	4929	3794	4343	3370	4554	2388	3815	2172	2828
561	390	399	355	250	283	237	306	106	253	79	195	**20**	7521	5350	5457	4940	3783	4135	3647	4387	2370	3815	2128	3220
556	365	372	368	264	260	227	272	100	269	78	192	**21**	7453	5056	5138	5091	3931	3889	3544	4017	2316	3985	2119	3190
566	385	396	395	285	267	184	226	88	270	74	194	**22**	7589	5290	5421	5409	4157	3963	3111	3534	2208	3995	2084	3210
605	392	478	375	278	278	166	223	74	237	69	225	**23**	8126	5373	6432	5173	4081	4081	2934	3503	2084	3647	2040	3523
609	418	520	353	282	247	179	235	83	219	68	276	**24**	8181	5686	6975	4917	4124	3752	3061	3627	2163	3462	2031	4060
608	407	511	327	294	234	195	253	94	209	69	294	**25**	8167	5553	6857	4621	4255	3616	3220	3815	2262	3360	2040	4255
605	417	488	317	305	243	245	239	105	201	69	272	**26**	8126	5674	6559	4509	4376	3710	3731	3668	2361	3280	2040	4017
613	398	530	303	275	239	241	235	130	196	66	266	**27**	8238	5445	7106	4354	4049	3668	3689	3627	2592	3230	2013	3953
617	384	500	290	276	250	254	205	158	194	64	257	**28**	8294	5279	6714	4211	4060	3783	3825	3320	2857	3210	1996	3857
620		478	270	285	305	285	164	169	194	64	241	**29**	8336		6432	3995	4157	4376	4157	2915	2964	3210	1996	3689
607		468	272	288	304	322	151	184	189	66	229	**30**	8153		6305	4017	4190	4365	4565	2790	3111	3160	2013	3565
603		454		261		335	154		182		217	**31**	8098		6129		3899		4712	2819		3091		3442
I	**II**	**III**	**IV**	**V**	**VI**	**VII**	**VIII**	**IX**	**X**	**XI**	**XII**		**I**	**II**	**III**	**IV**	**V**	**VI**	**VII**	**VIII**	**IX**	**X**	**XI**	**XII**
684	608	530	449	305	311	335	358	184	270	218	294	MAX												
595	430	390	357	264	283	253	280	123	166	116	145	AVE												
516	365	290	270	223	234	166	151	74	78	64	49	MIN												
MIN	49			AVE	283	181		MAX	684			**2011**	MIN	1866			AVE	4239			MAX	9258		

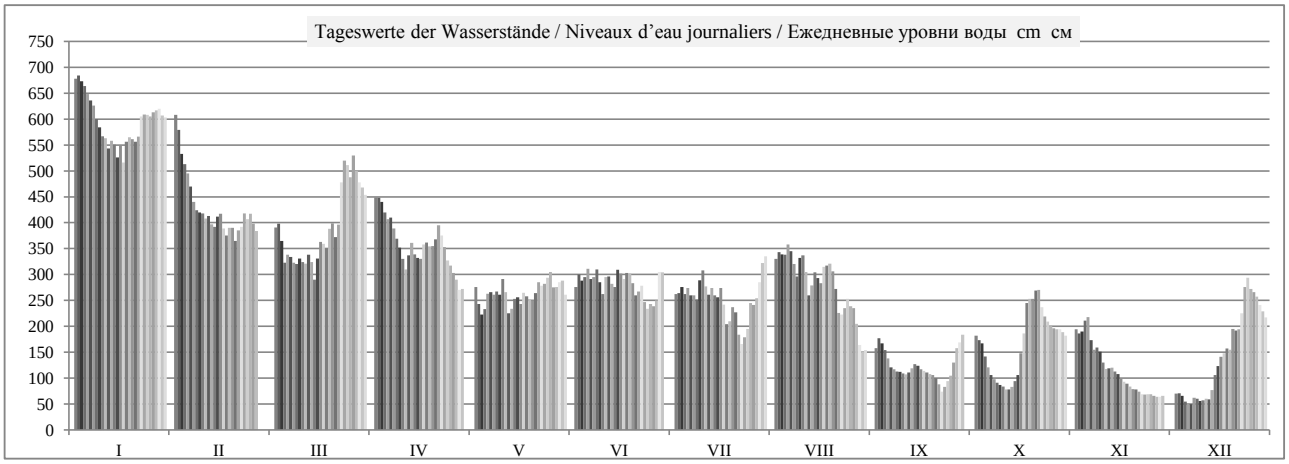

	HSW ВСУ	I	II	III	IV	V	VI	VII	VIII	IX	X	XI	XII	2011
Tage mit Überschreitung des HSW / Jours où le HNN (HSW) a été dépassé / Дни, когда был превышен ВСУ (HSW)		0	0	0	0	0	0	0	0	0	0	0	0	**0**
Tage mit Unterschreitung des RNW / Jours où l'ENR n'a pas été atteint / Дни, когда не был достигнут НСРУ		0	0	0	0	0	0	0	0	-23	-11	-21	-16	**-71**
Tage mit Überschreitung des HSW / Jours où le HNN a été dépassé / Дни, когда был превышен ВСУ (HNN)		0	0	0	0	0	0	0	0	0	0	0	0	**0**

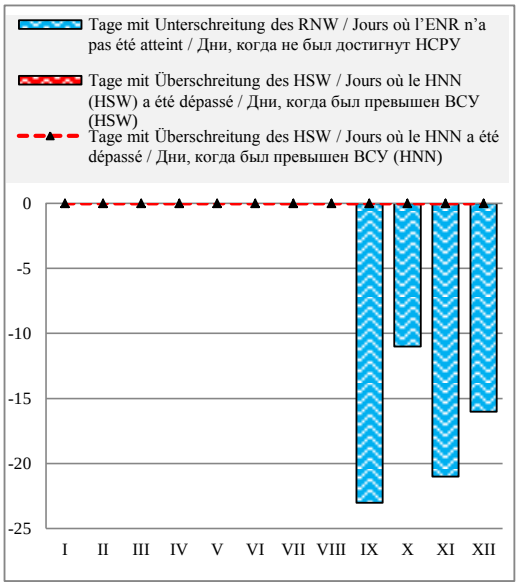

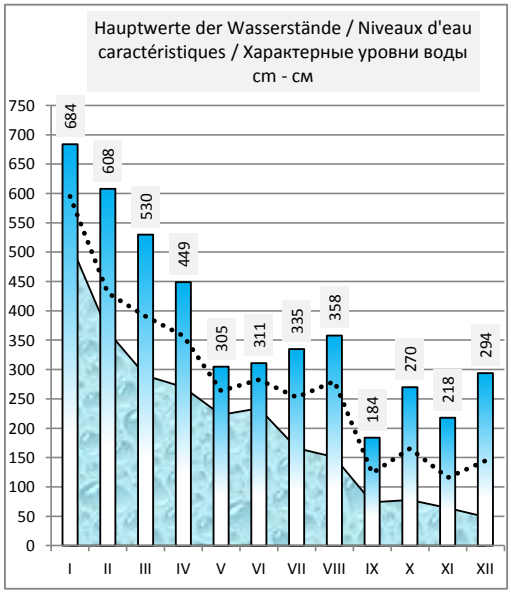

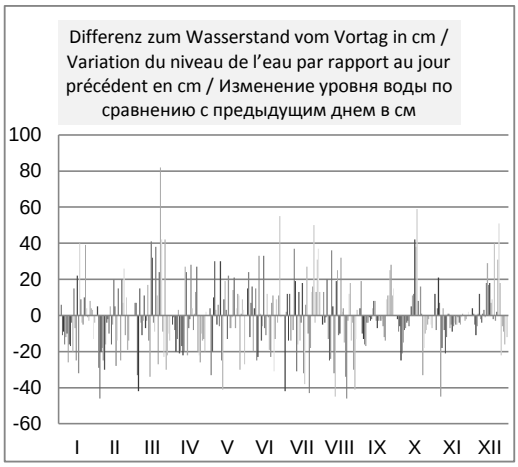

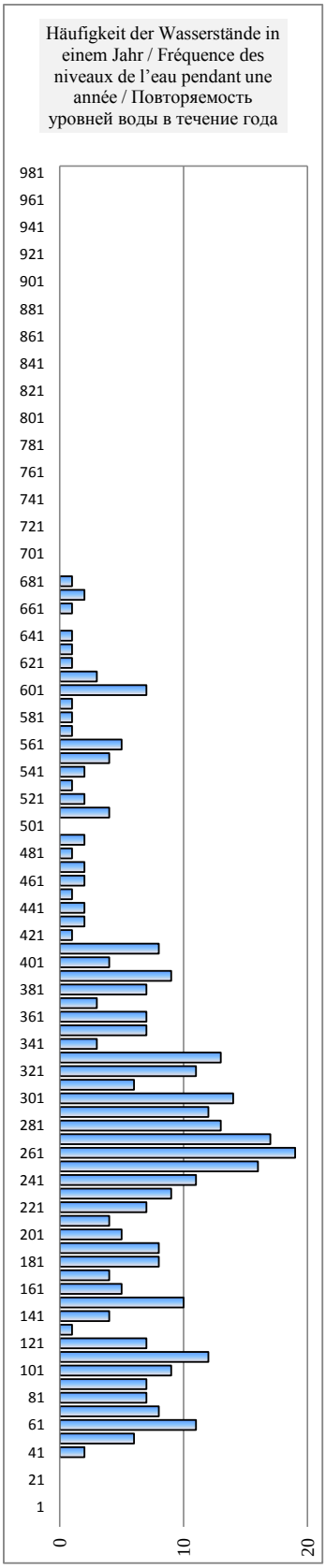

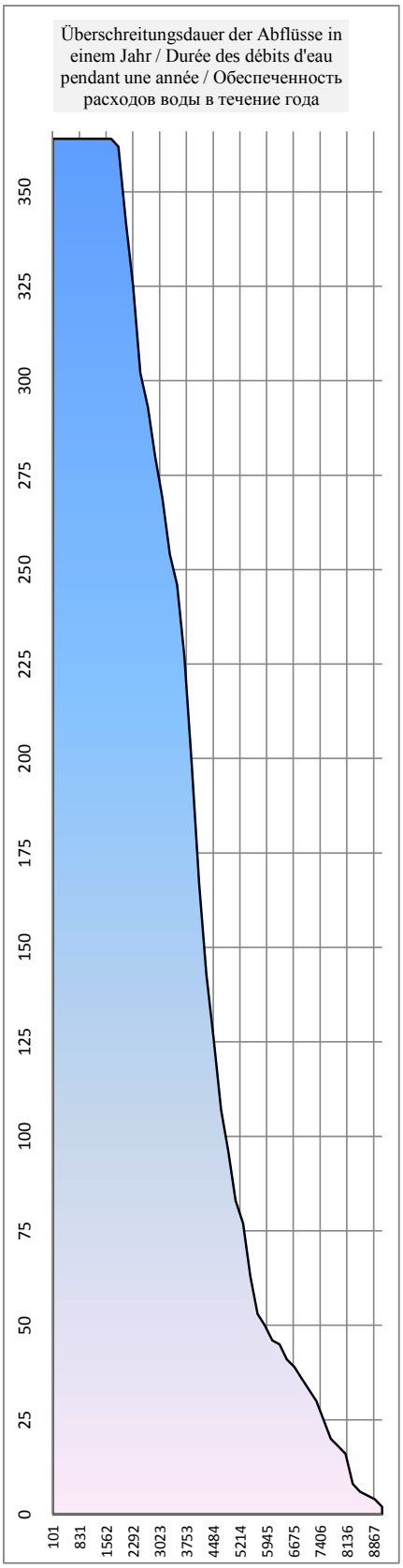

Rumänien / Roumanie / Румыния

Hydrologische Messstelle Station hydrométrique Водомерный пост	**RAST** **PACT**	Beginn der Messungen / Année de construction / Год основания		*2010*	
		Entfernung von Sulina / Distance de Sulina / Расстояние от Сулины km км		738,000	
		Absoluter Nullpunkt / Cote du «0» absolu / Абсолютная отметка «0» m м	MN	23,88	
Fläche des Einzugsgebiets / Superficie du bassin hydrographique / Площадь водосборного бассейна km^2 $км^2$		Höhe d. RNW-HSW / Cote de l'ENR-HNN / Отметка НСРУ-ВСУ cm см		*1981-2010*	

Hauptwerte der Wasserstände / Niveaux d'eau caractéristiques / Характерные уровни воды cm см				**Hauptwerte der Abflüsse / Débits d'eau caractéristiques / Характерные расходы воды m^3/s $м^3/с$**		
809		**676**	Maximum / Наивысший (MAX)			
01.01.1981		23.05.2014				
-93		**-96**	Minimum / Наинизший (MIN)			
01.01.1947		06.12.2011				
		160	Mittel / Moyenne / Средний (AVE)			
... - 1990	*1991 - 2000*	*2001 - 2010*	berücksichtigter Zeitraum / Période de calcul / Период наблюдений	*... - 1990*	*1991 - 2000*	*2001 - 2010*

I	II	III	IV	V	VI	VII	VIII	IX	X	XI	XII	Datum Date Дата	I	II	III	IV	V	VI	VII	VIII	IX	X	XI	XII
					127	116	184	10	40	52	-75	**1**												
					153	115	197	30	30	45	-73	**2**												
				80	142	131	193	23	25	47	-79	**3**												
				85	145	116	190	10	2	69	-89	**4**												
				114	165	127	209	-5	-20	97	-95	**5**												
				121	147	122	200	-23	-37	81	-96	**6**												
				114	146	115	174	-29	-45	51	-82	**7**												
				121	162	105	150	-33	-52	46	-82	**8**												
				115	143	126	182	-35	-57	11	-88	**9**												
				142	115	162	192	-38	-60	-10	-87	**10**												
				125	144	133	161	-39	-67	-24	-84	**11**												
				82	149	116	120	-35	-67	-25	-85	**12**												
				88	138	126	128	-28	-63	-21	-69	**13**												
				104	130	116	159	-19	-51	-28	-40	**14**												
				112	161	109	149	-20	-40	-33	-22	**15**												
				90	158	125	139	-28	2	-42	-12	**16**												
				115	147	102	168	-31	39	-49	-5	**17**												
				112	154	63	172	-32	98	-54	15	**18**												
				114	158	63	176	-38	107	-59	12	**19**												
				104	138	89	162	-40	109	-64	40	**20**												
				115	114	81	132	-43	124	-65	50	**21**												
				138	116	41	86	-48	127	-69	50	**22**												
				133	132	22	78	-49	98	-74	78	**23**												
				135	104	32	90	-42	78	-77	128	**24**												
				147	91	50	98	-31	68	-75	150	**25**												
				159	95	94	95	-19	50	-75	131	**26**												
				132	93	100	90	-7	50	-78	123	**27**												
				130	107	105	64	13	54	-79	115	**28**												
				137	161	136	23	25	51	-79	98	**29**												
				143	158	172	5	37	47	-79	88	**30**												
				119		188	10		40		75	**31**												
I	**II**	**III**	**IV**	**V**	**VI**	**VII**	**VIII**	**IX**	**X**	**XI**	**XII**		**I**	**II**	**III**	**IV**	**V**	**VI**	**VII**	**VIII**	**IX**	**X**	**XI**	**XII**
				159	165	188	209	37	127	97	150	MAX												
				118	136	106	135	-19	22	-22	0	AVE												
				80	91	22	5	-49	-67	-79	-96	MIN												
MIN	-96			AVE	59	38		MAX	209			**2011**	MIN				AVE				MAX			

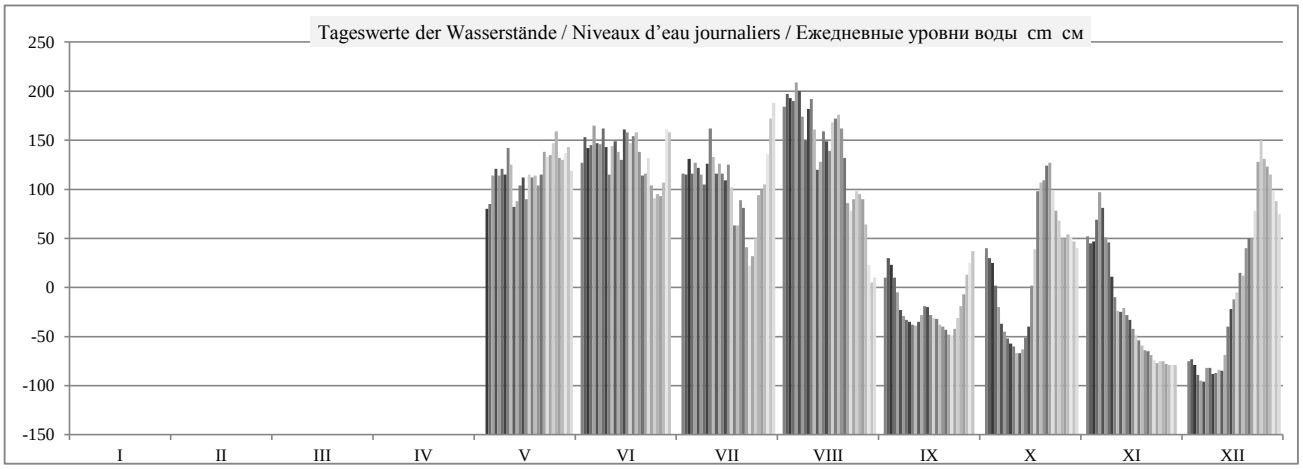

	HSW ВСУ	I	II	III	IV	V	VI	VII	VIII	IX	X	XI	XII	2011
Tage mit Überschreitung des HSW / Jours où le HNN (HSW) a été dépassé / Дни, когда был превышен ВСУ (HSW)		0	0	0	0	0	0	0	0	0	0	0	0	**0**
Tage mit Unterschreitung des RNW / Jours où l'ENR n'a pas été atteint / Дни, когда не был достигнут НСРУ		0	0	0	0	0	0	0	0	0	0	0	0	**0**
Tage mit Überschreitung des HSW / Jours où le HNN a été dépassé / Дни, когда был превышен ВСУ (HNN)		0	0	0	0	0	0	0	0	0	0	0	0	**0**

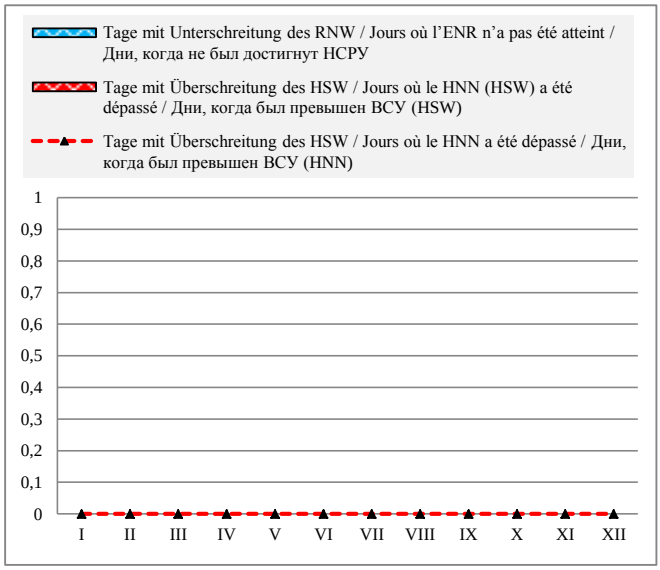

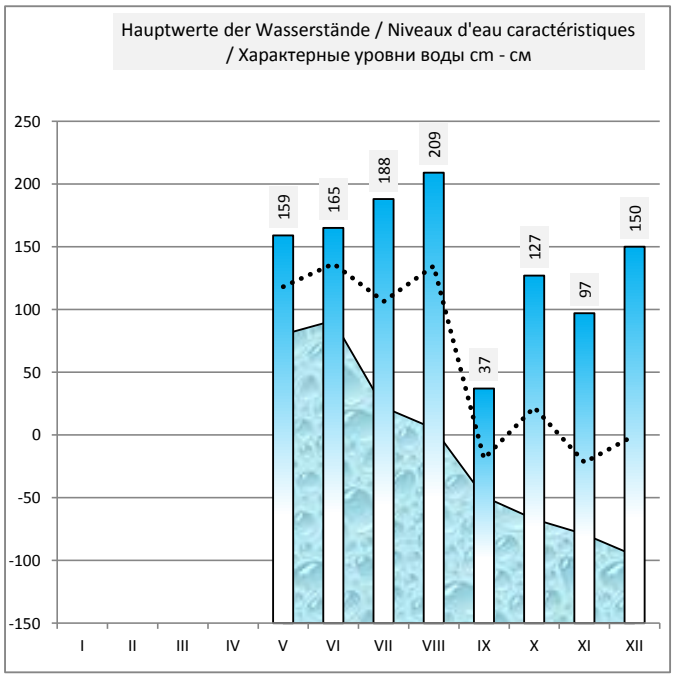

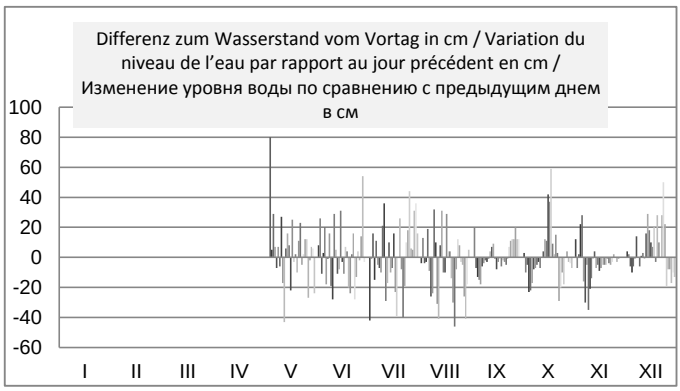

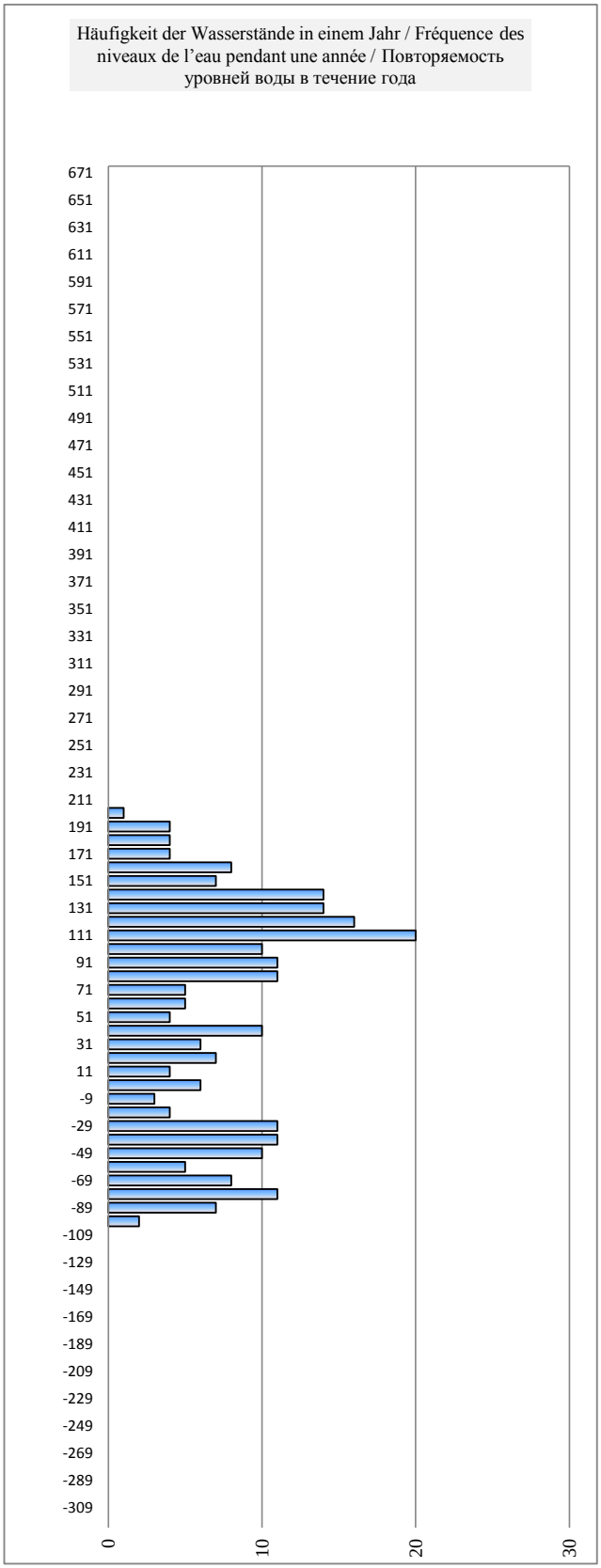

Rumänien / Roumanie / Румыния

Hydrologische Messstelle Station hydrométrique Водомерный пост	**BECHET** **БЕКЕТ**	Beginn der Messungen / Année de construction / Год основания	*1880*	
		Entfernung von Sulina / Distance de Sulina / Расстояние от Сулины km км	679,000	
		Absoluter Nullpunkt / Cote du «0» absolu / Абсолютная отметка «0» m м	MN	22,08
Fläche des Einzugsgebiets / Superficie du bassin hydrographique / Площадь водосборного бассейна km^2 $км^2$		Höhe d. RNW-HSW / Cote de l'ENR-HNN / Отметка НСРУ-ВСУ cm см		*1981-2010*

Hauptwerte der Wasserstände / Niveaux d'eau caractéristiques / Характерные уровни воды cm см				**Hauptwerte der Abflüsse / Débits d'eau caractéristiques / Характерные расходы воды m^3/s $м^3/с$**		
		735	Maximum / Наивысший (MAX)			
		04.07.2010				
-90		**-48**	Minimum / Наинизший (MIN)			
04.01.1954		06.12.2011				
		227	Mittel / Moyenne / Средний (AVE)			
... - 1990	*1991 - 2000*	*2001 - 2010*	berücksichtigter Zeitraum / Période de calcul / Период наблюдений	*... - 1990*	*1991 - 2000*	*2001 - 2010*

I	II	III	IV	V	VI	VII	VIII	IX	X	XI	XII	Datum Date Дата	I	II	III	IV	V	VI	VII	VIII	IX	X	XI	XII
557	478	263	331	152	151	167	220	47	77	75	-31	**1**												
556	463	268	327	147	170	142	218	54	67	75	-29	**2**												
553	426	252	327	124	175	158	220	65	64	71	-31	**3**												
541	396	222	307	118	169	153	213	53	50	86	-38	**4**												
528	378	208	296	137	189	154	224	42	29	97	-45	**5**												
517	358	218	288	156	183	156	229	27	13	81	-48	**6**												
507	328	209	281	151	170	148	211	18	2	51	-41	**7**												
484	307	204	258	154	182	142	187	12	-4	46	-38	**8**												
468	301	222	242	152	187	144	194	10	-8	46	-41	**9**												
450	299	208	224	157	157	182	214	8	-10	31	-42	**10**												
443	291	202	208	170	164	173	199	6	-14	18	-40	**11**												
431	290	210	209	134	177	150	169	7	-16	11	-40	**12**												
430	281	224	230	119	177	150	147	10	-14	16	-35	**13**												
432	275	194	230	131	167	150	174	17	-9	11	-10	**14**												
413	272	204	218	145	176	139	178	22	-2	7	6	**15**												
420	292	240	210	138	191	145	166	16	16	2	28	**16**												
404	274	246	233	137	181	147	175	12	55	-7	38	**17**												
416	255	237	241	147	176	110	192	10	95	-9	49	**18**												
436	261	249	238	145	190	90	194	8	126	-14	46	**19**												
437	266	279	234	141	174	105	187	5	138	-19	69	**20**												
431	252	261	241	141	152	117	174	2	141	-22	86	**21**												
435	254	260	255	159	143	91	134	-1	153	-24	85	**22**												
462	268	328	258	166	165	68	106	-4	136	-28	93	**23**												
479	284	381	242	163	142	63	115	-1	113	-30	132	**24**												
482	288	395	220	168	125	80	123	8	94	-30	162	**25**												
478	291	375	202	182	121	98	122	16	87	-30	160	**26**												
482	282	395	192	172	125	134	114	24	83	-31	146	**27**												
486	263	400	178	160	129	132	104	41	79	-32	142	**28**												
491		365	165	162	162	153	75	55	77	-33	129	**29**												
483		355	154	172	188	179	48	65	76	-33	117	**30**												
479		340		161		204	47		70		103	**31**												
I	**II**	**III**	**IV**	**V**	**VI**	**VII**	**VIII**	**IX**	**X**	**XI**	**XII**		**I**	**II**	**III**	**IV**	**V**	**VI**	**VII**	**VIII**	**IX**	**X**	**XI**	**XII**
557	478	400	331	182	191	204	229	65	153	97	162	MAX												
471	310	271	241	150	165	136	164	22	57	13	35	AVE												
404	252	194	154	118	121	63	47	-4	-16	-33	-48	MIN												
MIN	-48			AVE	169	72		MAX	557			**2011**	MIN				AVE				MAX			

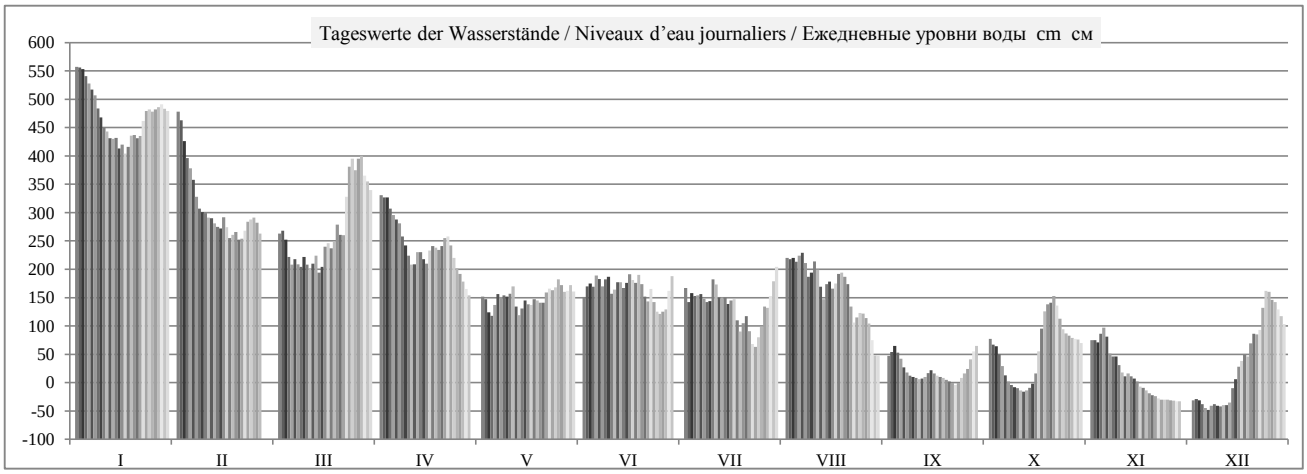

	HSW BCY	I	II	III	IV	V	VI	VII	VIII	IX	X	XI	XII	2011
Tage mit Überschreitung des HSW / Jours où le HNN (HSW) a été dépassé / Дни, когда был превышен ВСУ (HSW)		0	0	0	0	0	0	0	0	0	0	0	0	**0**
Tage mit Unterschreitung des RNW / Jours où l'ENR n'a pas été atteint / Дни, когда не был достигнут НСРУ		0	0	0	0	0	0	0	0	0	0	0	0	**0**
Tage mit Überschreitung des HSW / Jours où le HNN a été dépassé / Дни, когда был превышен ВСУ (HNN)		0	0	0	0	0	0	0	0	0	0	0	0	**0**

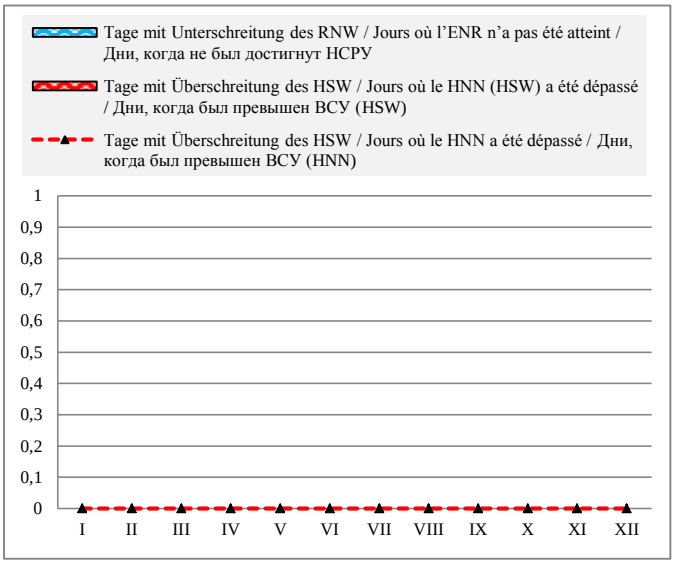

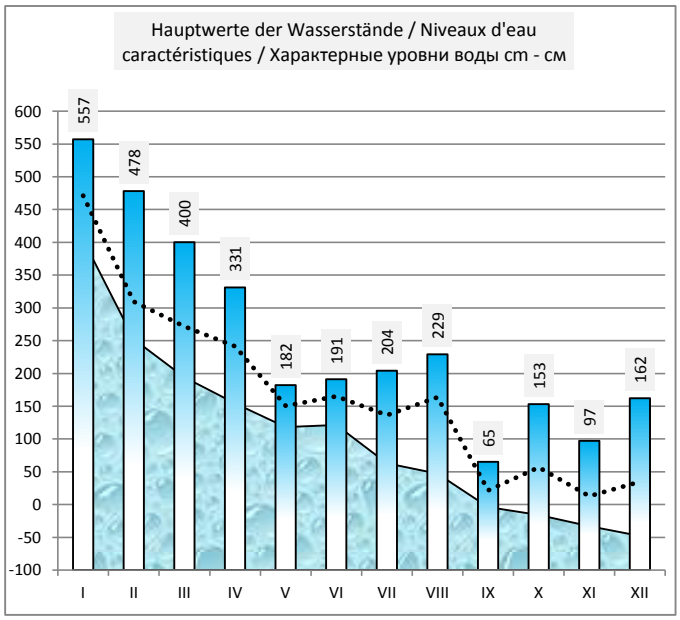

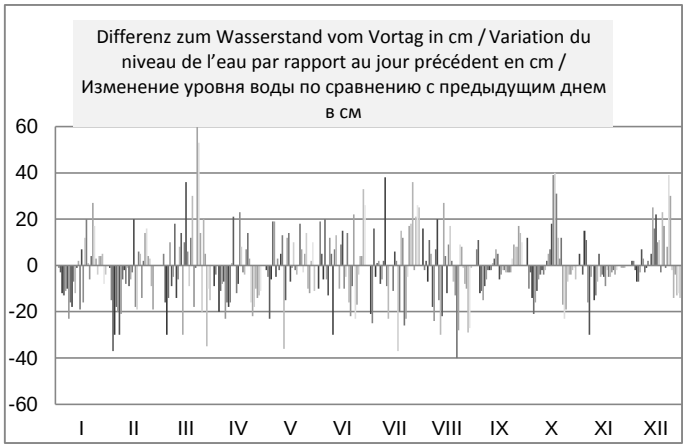

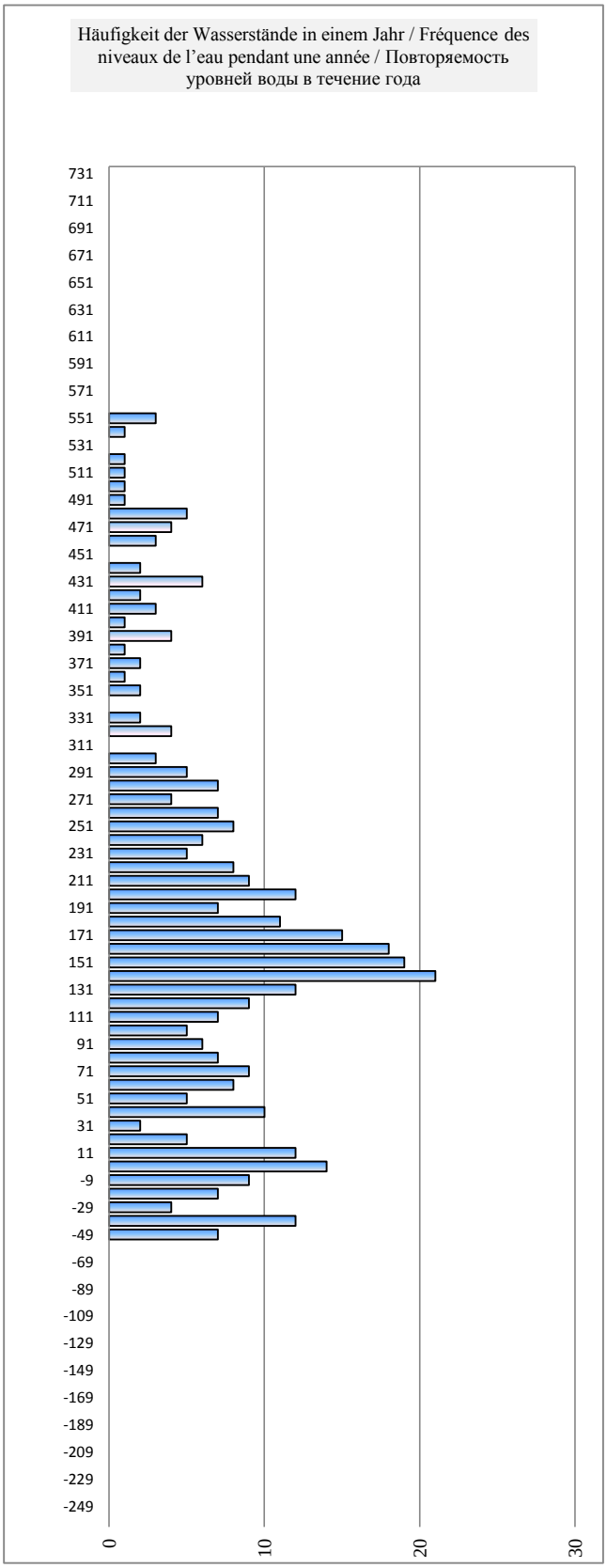

Bulgarien / Bulgarie / Болгария

Hydrologische Messstelle Station hydrométrique Водомерный пост	**ORIAHOVO** **ОРЯХОВО**	Beginn der Messungen / Année de construction / Год основания		*1924*	
		Entfernung von Sulina / Distance de Sulina / Расстояние от Сулины km км		678,000	
		Absoluter Nullpunkt / Cote du «0» absolu / Абсолютная отметка «0» m м	B	21,34	
Fläche des Einzugsgebiets / Superficie du bassin hydrographique / Площадь водосборного бассейна km^2 $км^2$	607 260	Höhe d. RNW-HSW / Cote de l'ENR-HNN / Отметка НСРУ-ВСУ cm см	**52**	*1981-2010*	**734**

Hauptwerte der Wasserstände / Niveaux d'eau caractéristiques / Характерные уровни воды cm см				**Hauptwerte der Abflüsse / Débits d'eau caractéristiques / Характерные расходы воды m^3/s $м^3/с$**		
786	**686**	**838**	Maximum / Наивысший (MAX)	**15116**	**11970**	**15409**
29.03.1981	10.04.2000	23.04.2006		28.02.1981	10.04.2000	23.04.2006
-100	**-39**	**-75**	Minimum / Наинизший (MIN)	**1480**	**1443**	**1665**
07.01.1954	01.09.1992	06.09.2003		07.01.1954	07.10.1992	06.09.2003
310	**274**	**278**	Mittel / Moyenne / Средний (AVE)	**5775**	**5562**	**5679**
1931 - 1990	*1991 - 2000*	*2001 - 2010*	berücksichtigter Zeitraum / Période de calcul / Период наблюдений	*1941 - 1990*	*1991 - 2000*	*2001 - 2010*

I	II	III	IV	V	VI	VII	VIII	IX	X	XI	XII	Datum Date Дата	I	II	III	IV	V	VI	VII	VIII	IX	X	XI	XII
550	474	269	330	168	158	170	216	57	83	81	-28	**1**	9190	8123	5398	6186	4138	4016	4162	4730	2815	3119	3095	1846
548	458	274	328	155	176	148	218	65	73	81	-27	**2**	9161	7902	5462	6160	3980	4236	3895	4755	2908	3002	3095	1857
545	430	262	328	127	179	164	221	83	70	77	-27	**3**	9118	7519	5309	6160	3642	4273	4089	4793	3119	2966	3048	1857
536	393	231	310	124	174	158	212	65	57	82	-35	**4**	8991	7020	4918	5925	3606	4211	4016	4680	2908	2815	3107	1768
524	377	201	298	146	192	162	228	50	36	98	-41	**5**	8821	6806	4544	5770	3870	4432	4065	4880	2734	2572	3296	1701
511	362	223	290	160	190	163	231	36	21	86	-44	**6**	8638	6607	4818	5667	4040	4408	4077	4918	2572	2400	3154	1668
500	328	215	284	156	178	151	206	27	11	65	-37	**7**	8484	6160	4718	5590	3992	4260	3931	4606	2468	2286	2908	1745
479	308	209	264	161	187	143	190	24	4	50	-36	**8**	8192	5900	4643	5335	4052	4371	3834	4408	2434	2206	2734	1757
462	302	217	244	156	190	144	198	21	0	53	-37	**9**	7957	5822	4743	5081	3992	4408	3846	4507	2400	2161	2768	1745
450	300	214	230	164	159	189	206	19	-6	38	-38	**10**	7792	5796	4705	4905	4089	4028	4395	4606	2377	2093	2595	1734
439	293	209	210	172	172	179	200	15	-14	22	-36	**11**	7642	5706	4643	4655	4187	4187	4273	4531	2331	2003	2411	1757
427	292	219	211	136	184	155	170	17	-15	13	-36	**12**	7479	5693	4768	4668	3750	4334	3980	4162	2354	1992	2308	1757
430	284	220	231	124	180	156	148	21	-13	19	-32	**13**	7519	5590	4780	4918	3606	4285	3992	3895	2400	2014	2377	1801
430	279	199	231	138	171	157	183	27	-2	14	-6	**14**	7519	5526	4519	4918	3774	4175	4004	4322	2468	2138	2320	2093
409	280	211	220	150	186	144	185	33	5	11	9	**15**	7235	5539	4668	4780	3919	4359	3846	4346	2537	2218	2286	2263
418	289	246	213	141	194	152	169	27	29	5	26	**16**	7357	5654	5107	4693	3810	4457	3943	4150	2468	2491	2218	2457
400	280	252	240	144	184	149	183	23	52	-1	38	**17**	7114	5539	5182	5031	3846	4334	3907	4322	2423	2757	2149	2595
415	260	242	246	151	184	102	197	21	104	-5	48	**18**	7316	5284	5056	5107	3931	4334	3343	4494	2400	3367	2104	2710
432	267	256	242	149	195	97	198	19	132	-10	44	**19**	7547	5373	5233	5056	3907	4470	3284	4507	2377	3702	2048	2664
434	274	280	240	144	178	110	192	15	139	-14	66	**20**	7574	5462	5539	5031	3846	4260	3438	4432	2331	3786	2003	2920
428	260	274	246	147	154	122	174	13	146	-17	84	**21**	7492	5284	5462	5107	3883	3967	3582	4211	2308	3870	1969	3131
432	264	267	262	165	149	95	138	9	157	-19	84	**22**	7547	5335	5373	5309	4101	3907	3260	3774	2263	4004	1947	3131
463	273	330	266	170	170	71	112	7	137	-24	91	**23**	7971	5449	6186	5360	4162	4162	2978	3462	2240	3762	1891	3213
478	292	380	248	168	148	68	122	11	118	-26	136	**24**	8178	5693	6846	5132	4138	3895	2943	3582	2286	3534	1868	3750
478	295	392	222	174	132	84	130	17	100	-26	168	**25**	8178	5732	7006	4805	4211	3702	3131	3678	2354	3320	1868	4138
475	296	376	208	189	128	108	132	31	92	-26	168	**26**	8137	5744	6793	4631	4395	3654	3415	3702	2514	3225	1868	4138
479	286	395	196	174	134	138	122	38	88	-27	150	**27**	8192	5616	7047	4482	4211	3726	3774	3582	2595	3178	1857	3919
482	269	394	182	166	137	130	108	53	86	-29	145	**28**	8234	5398	7033	4309	4113	3762	3678	3415	2768	3154	1835	3858
488		362	164	168	170	162	78	63	82	-31	134	**29**	8317		6607	4089	4138	4162	4065	3060	2885	3107	1812	3726
479		353	158	176	192	190	67	83	83	-30	121	**30**	8192		6488	4016	4236	4432	4408	2931	3119	3119	1824	3570
475		340		164		203	55		76		109	**31**	8137		6317		4089		4569	2792		3037		3427
I	**II**	**III**	**IV**	**V**	**VI**	**VII**	**VIII**	**IX**	**X**	**XI**	**XII**		**I**	**II**	**III**	**IV**	**V**	**VI**	**VII**	**VIII**	**IX**	**X**	**XI**	**XII**
550	474	395	330	189	195	203	231	83	157	98	168	MAX	9190	8123	7047	6186	4395	4470	4569	4918	3119	4004	3296	4138
468	313	275	245	156	171	141	167	33	62	17	37	AVE	8039	5974	5481	5096	3989	4173	3810	4136	2539	2884	2359	2603
400	260	199	158	124	128	68	55	7	-15	-31	-44	MIN	7114	5284	4519	4016	3606	3654	2943	2792	2240	1992	1812	1668
MIN	-44			AVE	173	77		MAX	550			**2011**	MIN	1668			AVE	4251			MAX	9190		

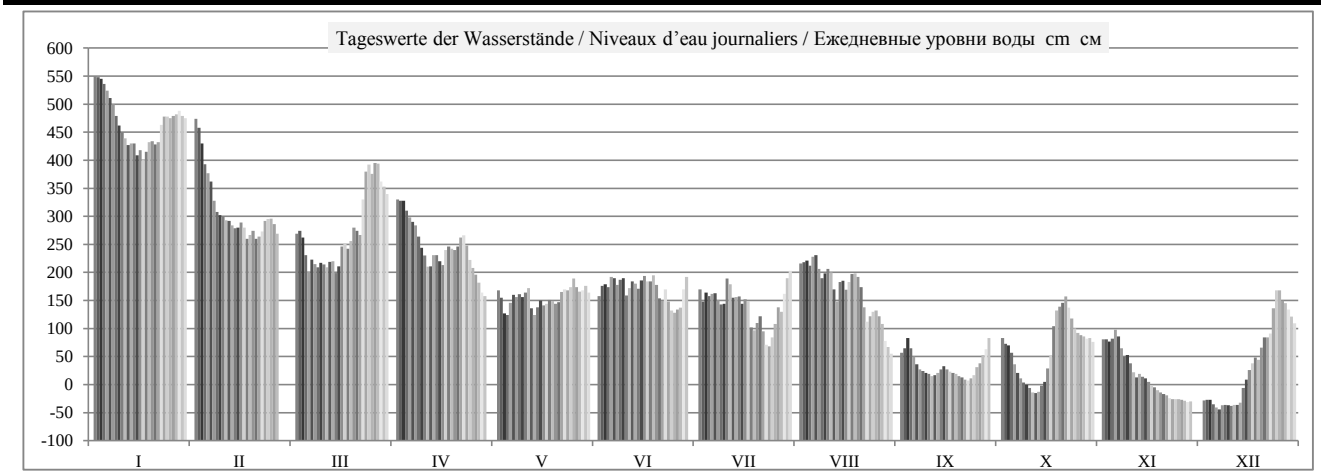

	HSW ВСУ	I	II	III	IV	V	VI	VII	VIII	IX	X	XI	XII	2011
Tage mit Überschreitung des HSW / Jours où le HNN (HSW) a été dépassé / Дни, когда был превышен ВСУ (HSW)		0	0	0	0	0	0	0	0	0	0	0	0	**0**
Tage mit Unterschreitung des RNW / Jours où l'ENR n'a pas été atteint / Дни, когда не был достигнут НСРУ		0	0	0	0	0	0	0	0	-23	-12	-22	-19	**-76**
Tage mit Überschreitung des HSW / Jours où le HNN a été dépassé / Дни, когда был превышен ВСУ (HNN)		0	0	0	0	0	0	0	0	0	0	0	0	**0**

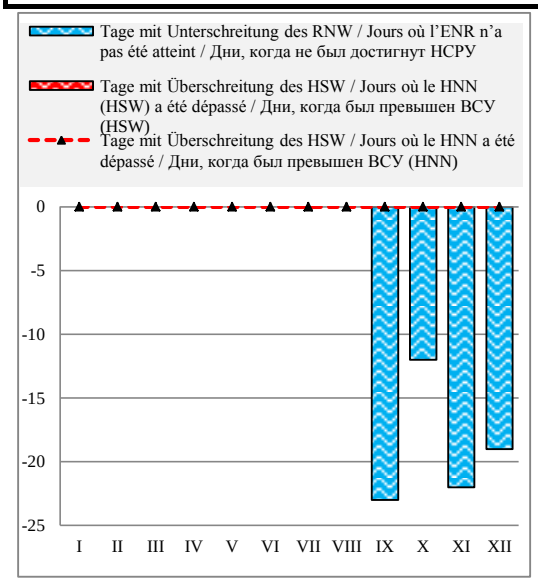

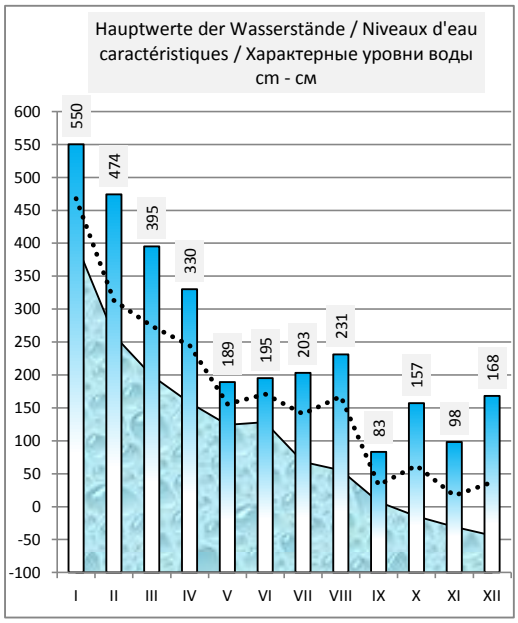

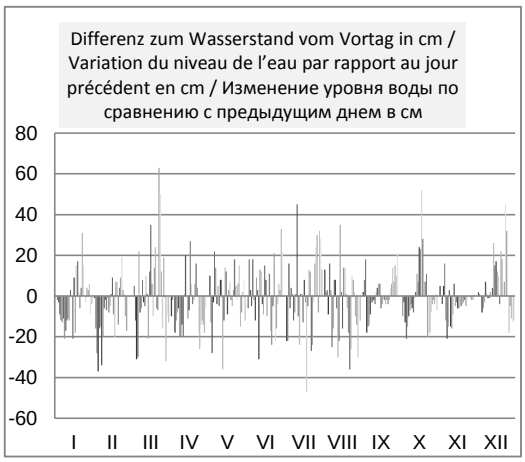

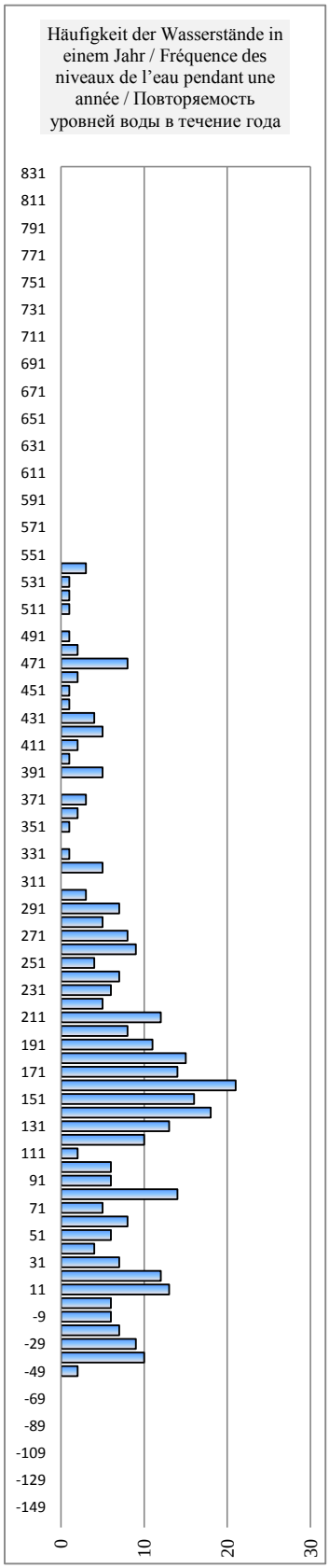

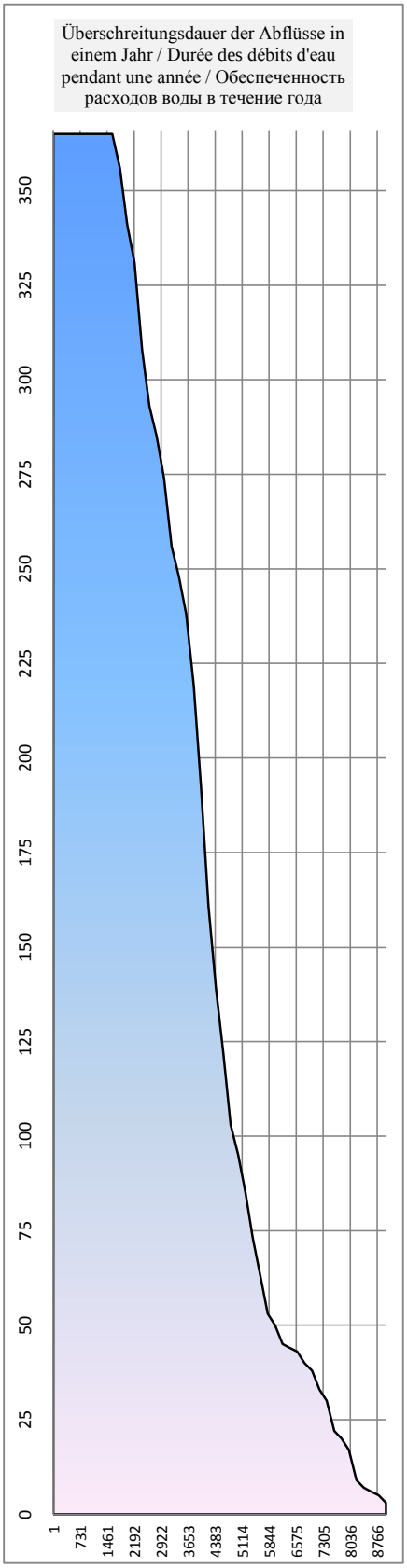

Rumänien / Roumanie / Румыния

Hydrologische Messstelle Station hydrométrique Водомерный пост	**CORABIA** **КОРАБИЯ**	Beginn der Messungen / Année de construction / Год основания	*1879*		
		Entfernung von Sulina / Distance de Sulina / Расстояние от Сулины km км	630,000		
		Absoluter Nullpunkt / Cote du «0» absolu / Абсолютная отметка «0» m м	MN	20,12	
Fläche des Einzugsgebiets / Superficie du bassin hydrographique / Площадь водосборного бассейна km^2 $км^2$	623 350	Höhe d. RNW-HSW / Cote de l'ENR-HNN / Отметка НСРУ-ВСУ cm см	**18**	*1981-2010*	**640**

Hauptwerte der Wasserstände / Niveaux d'eau caractéristiques / Характерные уровни воды cm см				**Hauptwerte der Abflüsse / Débits d'eau caractéristiques / Характерные расходы воды m^3/s $м^3/с$**		
796	**623**	**806**	Maximum / Наивысший (MAX)	15578	12335	**16000**
13.03.1954	11.04.2000	24.04.2006		01.04.1970	10.04.2000	23.04.2006
-101	**-76**	**-138**	Minimum / Наинизший (MIN)	1121	1789	**2017**
23.10.1947	08.10.1992	07.09.2003		01.10.1985	07.10.1992	06.09.2003
279	**218**	**224**	Mittel / Moyenne / Средний (AVE)	**5825**	5545	**5880**
1921 - 1990	*1991 - 2000*	*2001 - 2010*	berücksichtigter Zeitraum / Période de calcul / Период наблюдений	*1941 - 1990*	*1991 - 2000*	*2001 - 2010*

I	II	III	IV	V	VI	VII	VIII	IX	X	XI	XII	Datum Date Дата	I	II	III	IV	V	VI	VII	VIII	IX	X	XI	XII
483	403	211	271	126	114	143	175	9	34	42	-58	**1**	9780	8440	5530	6400	4310	4190	4480	4990	2780	3080	3200	2020
479	395	215	267	121	127	121	171	9	31	44	-55	**2**	9700	8220	5560	6360	4150	4370	4260	4960	2810	3080	3220	2050
477	368	210	268	97	139	124	176	25	27	41	-55	**3**	9650	7790	5410	6310	3870	4480	4290	5000	2970	2980	3210	2040
468	332	183	255	85	134	125	170	21	17	50	-61	**4**	9490	7290	5060	6130	3790	4450	4290	4930	2890	2830	3330	1980
456	316	163	243	96	146	121	174	10	-2	62	-68	**5**	9250	7040	4850	5980	3980	4610	4240	5010	2810	2600	3440	1900
444	299	168	234	118	150	122	182	-4	-16	58	-74	**6**	9060	6730	4890	5860	4200	4620	4240	5070	2590	2460	3330	1870
431	272	164	231	119	138	118	172	-13	-24	31	-68	**7**	8850	6340	4830	5770	4220	4500	4170	4900	2500	2380	3030	1940
420	249	158	216	120	142	111	154	-15	-29	21	-63	**8**	8630	6060	4760	5530	4230	4570	4090	4690	2480	2320	2930	1970
399	241	161	242	117	150	106	148	-18	-31	21	-63	**9**	8350	5970	4800	5290	4170	4590	4130	4680	2460	2300	2890	1960
383	242	162	224	115	131	136	164	-18	-33	9	-69	**10**	8110	5970	4800	5130	4200	4370	4480	4850	2460	2290	2740	1910
374	235	158	208	134	124	141	164	-20	-33	-4	-68	**11**	7970	5860	4760	4920	4370	4370	4470	4790	2440	2280	2590	1920
367	232	160	209	113	150	122	143	-20	-34	-14	-68	**12**	7880	5820	4820	4850	4060	4680	4220	4450	2440	2280	2500	1920
363	229	170	175	88	156	112	116	-20	-35	-13	-66	**13**	7830	5770	4900	5030	3820	4690	4130	4190	2440	2280	2500	1980
365	223	160	185	95	143	117	120	-18	-31	-15	-46	**14**	7820	5680	4790	5100	3920	4550	4150	4290	2470	2310	2480	2190
349	220	157	176	110	143	106	140	-14	-30	-18	-28	**15**	7610	5680	4820	5000	4090	4590	4030	4480	2500	2350	2390	2390
349	232	184	171	107	155	108	131	-16	-22	-22	-13	**16**	7580	5800	5180	4990	4030	4710	4080	4370	2470	2480	2440	2550
337	225	201	183	101	149	114	129	-20	2	-29	-2	**17**	7440	5680	5350	5150	4010	4620	4060	4400	2440	2550	2320	2660
339	209	196	195	114	144	91	147	-21	40	-34	9	**18**	7540	5470	5290	5280	4150	4590	3740	4620	2420	3270	2270	2780
360	207	198	196	112	152	64	151	-21	79	-39	9	**19**	7820	5470	5400	5270	4120	4660	3500	4660	2410	3720	2210	2810
367	214	222	191	112	145	68	150	-23	93	-43	20	**20**	7880	5530	5680	5240	4100	4520	3590	4620	2400	3870	2170	2990
362	209	222	194	107	125	83	141	-24	96	-46	44	**21**	7820	5470	5650	5290	4080	4260	3690	4450	2390	3940	2140	3220
365	207	210	206	120	110	70	113	-25	109	-47	46	**22**	7910	5490	5620	5470	4260	4120	3480	4030	2370	4060	2120	3250
380	217	246	219	130	122	41	80	-28	104	-51	46	**23**	8180	5650	6220	5590	4370	4230	3150	3690	2350	3950	2080	3350
402	227	301	207	128	115	28	78	-29	84	-55	79	**24**	8470	5770	6940	5380	4340	4120	3040	3680	2350	3690	2120	3780
407	236	327	186	130	100	40	84	-28	65	-56	116	**25**	8520	5890	7240	5100	4400	4010	3220	3770	2360	3470	2040	4230
406	235	317	164	142	88	57	91	-23	56	-55	132	**26**	8500	5860	7070	4820	4540	3810	3500	3820	2420	3350	2050	4340
407	232	321	155	142	93	94	84	-14	50	-55	114	**27**	8540	5770	7220	4680	4500	3870	3890	3720	2530	3300	2040	4130
411	216	334	142	129	96	96	76	-4	47	-58	109	**28**	8600	5580	7290	4510	4340	3950	3920	3560	2660	3250	2020	4030
414		308	132	127	116	108	51	11	45	-59	96	**29**	8630		6930	4370	4340	4270	4150	3210	2840	3240	2010	3860
412		295	123	134	147	134	18	23	45	-60	83	**30**	8580		6730	4290	4430	4590	4520	2860	2990	3220	2000	3690
408		281		131		165	8		42		71	**31**	8500		6540		4310		4900	2760		3200		3560
I	**II**	**III**	**IV**	**V**	**VI**	**VII**	**VIII**	**IX**	**X**	**XI**	**XII**		**I**	**II**	**III**	**IV**	**V**	**VI**	**VII**	**VIII**	**IX**	**X**	**XI**	**XII**
483	403	334	271	142	156	165	182	25	109	62	132	MAX	9780	8440	7290	6400	4540	4710	4900	5070	2990	4060	3440	4340
399	254	218	202	117	131	103	126	-11	24	-13	2	AVE	8403	6146	5643	5303	4184	4399	4003	4306	2548	2980	2527	2751
337	207	157	123	85	88	28	8	-29	-35	-60	-74	MIN	7440	5470	4760	4290	3790	3810	3040	2760	2350	2280	2000	1870
MIN	-74			AVE	129	39		MAX	483		**2011**		MIN	1870			AVE	4427			MAX	9780		

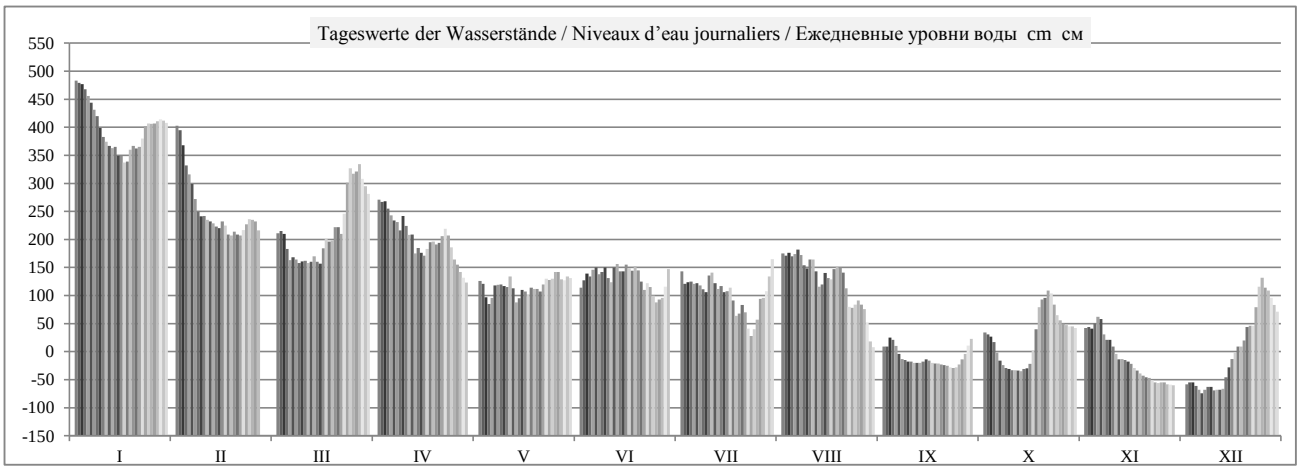

	HSW ВСУ	I	II	III	IV	V	VI	VII	VIII	IX	X	XI	XII	2011
Tage mit Überschreitung des HSW / Jours où le HNN (HSW) a été dépassé / Дни, когда был превышен ВСУ (HSW)		0	0	0	0	0	0	0	0	0	0	0	0	**0**
Tage mit Unterschreitung des RNW / Jours où l'ENR n'a pas été atteint / Дни, когда не был достигнут НСРУ		0	0	0	0	0	0	0	-1	-27	-14	-21	-19	**-82**
Tage mit Überschreitung des HSW / Jours où le HNN a été dépassé / Дни, когда был превышен ВСУ (HNN)		0	0	0	0	0	0	0	0	0	0	0	0	**0**

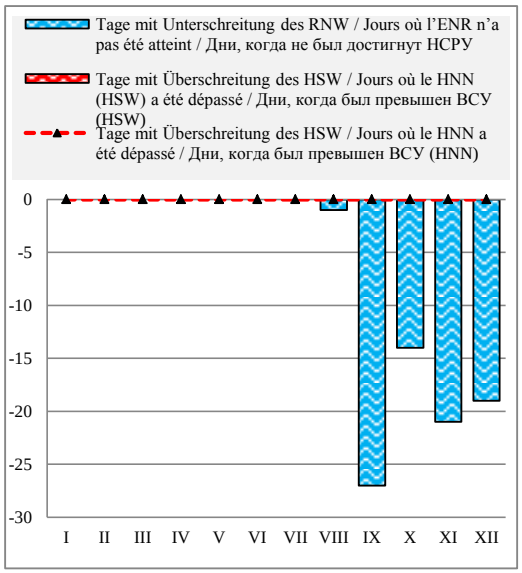

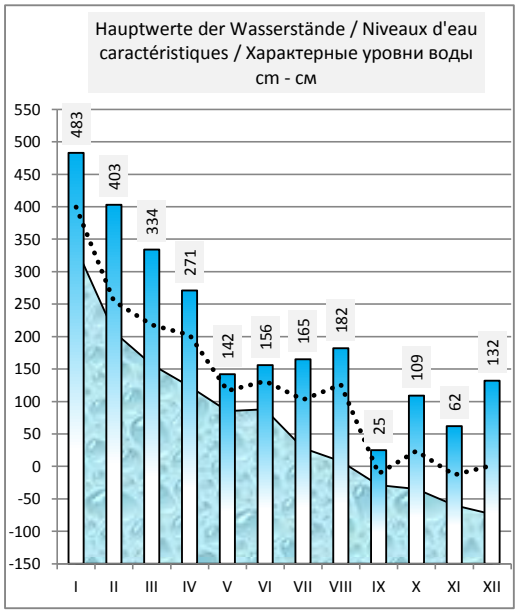

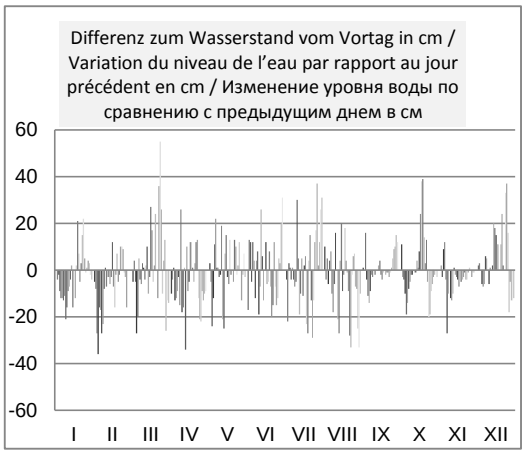

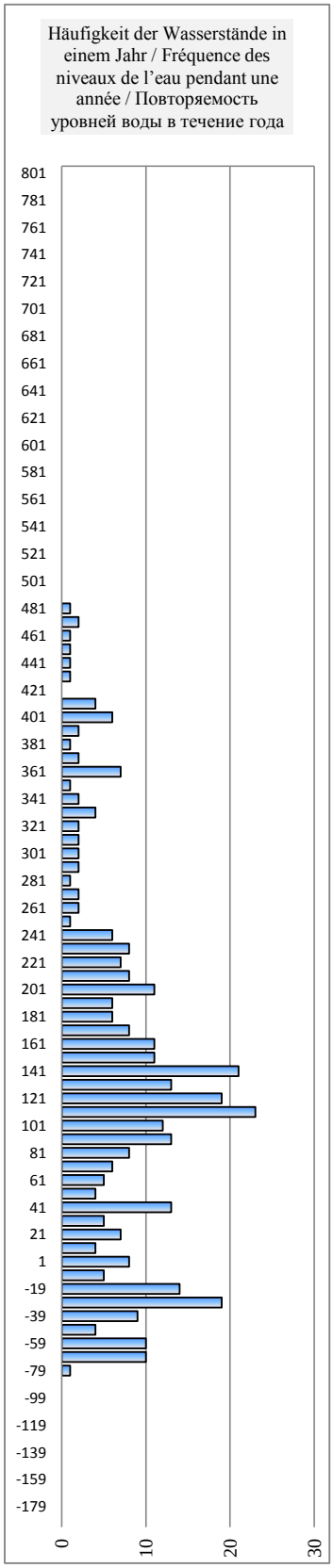

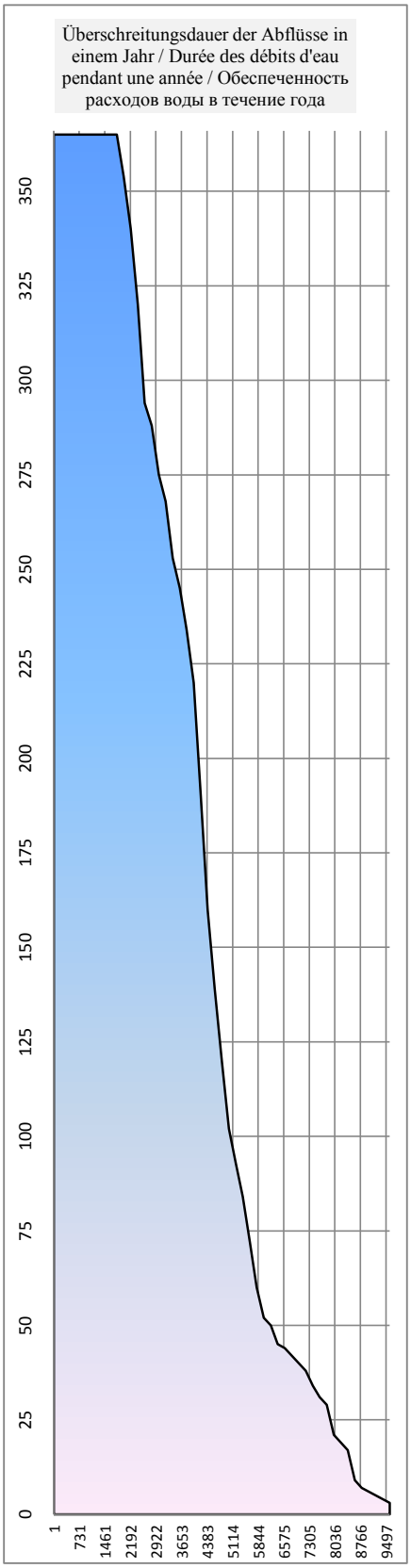

Bulgarien / Bulgarie / Болгария

Hydrologische Messstelle Station hydrométrique Водомерный пост	**NIKOPOL** **НИКОПОЛ**	Beginn der Messungen / Année de construction / Год основания	*1926*	
		Entfernung von Sulina / Distance de Sulina / Расстояние от Сулины km км	597,500	
		Absoluter Nullpunkt / Cote du «0» absolu / Абсолютная отметка «0» m м	B	17,35
Fläche des Einzugsgebiets / Superficie du bassin hydrographique / Площадь водосборного бассейна km^2 $км^2$		Höhe d. RNW-HSW / Cote de l'ENR-HNN / Отметка НСРУ-ВСУ cm см	*1981-2010*	

Hauptwerte der Wasserstände / Niveaux d'eau caractéristiques / Характерные уровни воды cm см				**Hauptwerte der Abflüsse / Débits d'eau caractéristiques / Характерные расходы воды m^3/s $м^3/с$**		
		730	Maximum / Наивысший (MAX)			
		24.05.2014				
		78	Minimum / Наинизший (MIN)			
		278	Mittel / Moyenne / Средний (AVE)			
... - 1990	*1991 - 2000*	*2001 - 2010*	berücksichtigter Zeitraum / Période de calcul / Период наблюдений	*... - 1990*	*1991 - 2000*	*2001 - 2010*

I	II	III	IV	V	VI	VII	VIII	IX	X	XI	XII	Datum **Date** Дата	I	II	III	IV	V	VI	VII	VIII	IX	X	XI	XII
												1												
												2												
												3												
												4												
												5												
												6												
												7												
												8												
												9												
												10												
												11												
												12												
												13												
												14												
												15												
												16												
												17												
												18												
												19												
												20												
												21												
												22												
												23												
												24												
												25												
												26												
												27												
												28												
												29												
												30												
												31												
I	**II**	**III**	**IV**	**V**	**VI**	**VII**	**VIII**	**IX**	**X**	**XI**	**XII**		**I**	**II**	**III**	**IV**	**V**	**VI**	**VII**	**VIII**	**IX**	**X**	**XI**	**XII**
												MAX												
												AVE												
												MIN												
MIN				AVE				MAX			**2011**		MIN				AVE				MAX			

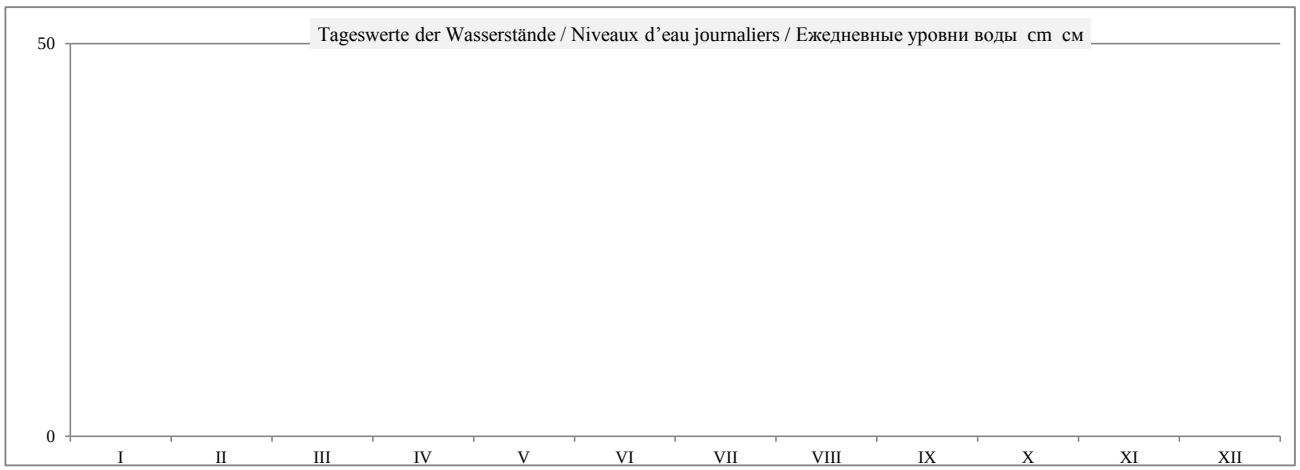

	HSW ВСУ	I	II	III	IV	V	VI	VII	VIII	IX	X	XI	XII	2011
Tage mit Überschreitung des HSW / Jours où le HNN (HSW) a été dépassé / Дни, когда был превышен ВСУ (HSW)		0	0	0	0	0	0	0	0	0	0	0	0	**0**
Tage mit Unterschreitung des RNW / Jours où l'ENR n'a pas été atteint / Дни, когда не был достигнут НСРУ		0	0	0	0	0	0	0	0	0	0	0	0	**0**
Tage mit Überschreitung des HSW / Jours où le HNN a été dépassé / Дни, когда был превышен ВСУ (HNN)		0	0	0	0	0	0	0	0	0	0	0	0	**0**

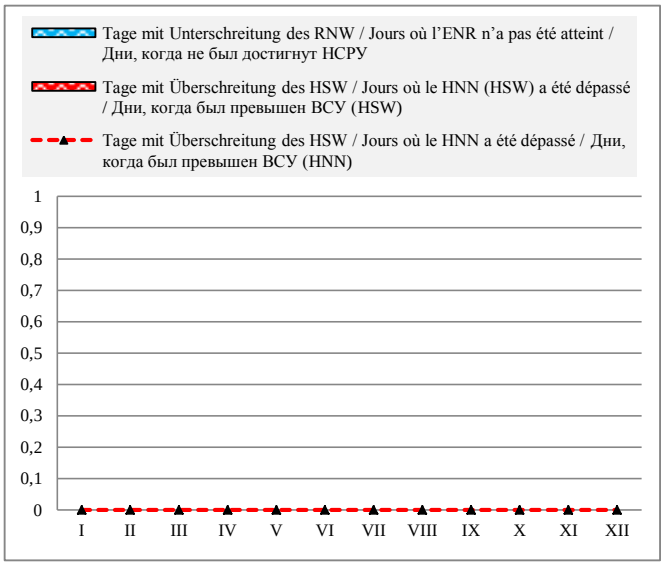

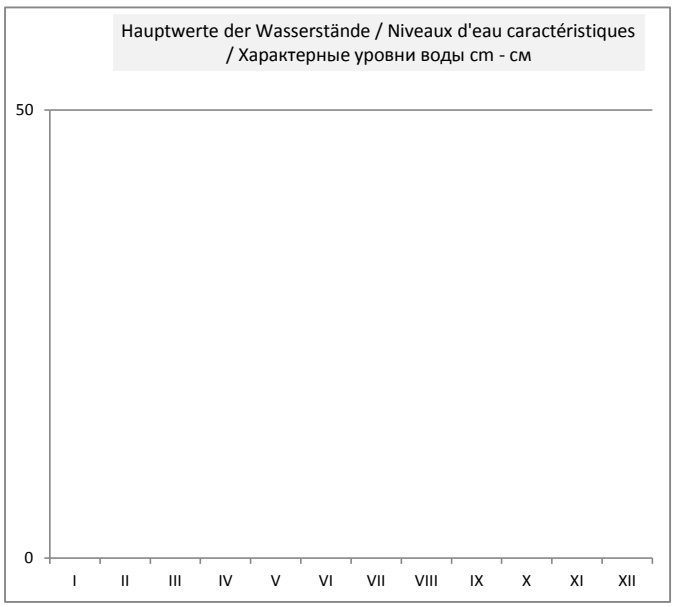





Rumänien / Roumanie / Румыния

Hydrologische Messstelle Station hydrométrique Водомерный пост	**TURNU MAGURELE** **ТУРНУ МЭГУРЕЛЕ**	Beginn der Messungen / Année de construction / Год основания	*1879*	
		Entfernung von Sulina / Distance de Sulina / Расстояние от Сулины km км	597,000	
		Absoluter Nullpunkt / Cote du «0» absolu / Абсолютная отметка «0» m м	MN	19,13
Fläche des Einzugsgebiets / Superficie du bassin hydrographique / Площадь водосборного бассейна km^2 $км^2$		Höhe d. RNW-HSW / Cote de l'ENR-HNN / Отметка НСРУ-ВСУ cm см		*1981-2010*

Hauptwerte der Wasserstände / Niveaux d'eau caractéristiques / Характерные уровни воды cm см				**Hauptwerte der Abflüsse / Débits d'eau caractéristiques / Характерные расходы воды m^3/s $м^3/с$**		
		790	Maximum / Наивысший (MAX)			
		24.04.2006				
-71		**-42**	Minimum / Наинизший (MIN)			
01.01.1947		06.12.2011				
		218	Mittel / Moyenne / Средний (AVE)			
... - 1990	*1991 - 2000*	*2001 - 2010*	berücksichtigter Zeitraum / Période de calcul / Период наблюдений	*... - 1990*	*1991 - 2000*	*2001 - 2010*

I	II	III	IV	V	VI	VII	VIII	IX	X	XI	XII	Datum **Date** Дата	I	II	III	IV	V	VI	VII	VIII	IX	X	XI	XII
503	428	240	308	152	150	180	198	49	64	70	-29	**1**												
499	420	245	302	158	156	166	198	49	66	72	-27	**2**												
493	394	240	302	140	168	162	202	59	59	72	-26	**3**												
484	360	223	292	124	165	164	200	56	54	76	-31	**4**												
476	342	197	280	130	175	159	200	49	40	86	-37	**5**												
466	325	197	270	154	181	159	209	36	23	89	-42	**6**												
454	300	199	266	160	171	152	204	26	10	65	-38	**7**												
440	280	191	251	159	171	148	186	24	0	51	-34	**8**												
423	270	194	236	153	180	140	172	19	0	49	-33	**9**												
406	271	197	227	150	165	158	186	17	-4	38	-37	**10**												
396	267	194	210	166	158	171	194	13	-7	24	-37	**11**												
390	260	194	200	156	198	154	178	13	-10	13	-37	**12**												
385	260	201	206	130	205	142	152	14	-12	12	-36	**13**												
387	256	201	220	130	192	145	152	18	-8	12	-20	**14**												
379	249	195	214	140	180	141	167	24	-5	11	-5	**15**												
376	259	214	215	144	189	137	160	24	-4	9	10	**16**												
364	261	234	220	138	186	143	153	20	18	4	24	**17**												
362	241	234	234	148	179	131	169	16	57	-4	32	**18**												
380	239	231	234	147	179	108	177	13	100	-9	36	**19**												
387	245	251	230	150	175	101	177	10	116	-12	46	**20**												
384	242	256	232	145	161	115	170	6	120	-16	69	**21**												
385	238	244	240	156	147	110	145	6	131	-18	72	**22**												
399	248	264	254	163	149	86	114	1	131	-21	70	**23**												
419	256	320	247	163	149	73	104	1	112	-25	96	**24**												
427	265	350	228	163	136	71	109	7	95	-27	132	**25**												
429	269	347	203	170	123	89	117	13	85	-27	148	**26**												
429	265	343	190	176	124	122	111	22	78	-27	134	**27**												
432	252	357	180	164	135	129	104	32	75	-28	127	**28**												
438		342	170	160	146	134	88	44	73	-29	118	**29**												
436		317	158	165	177	157	62	54	72	-30	106	**30**												
432				165		180	46		70		98	**31**												
I	**II**	**III**	**IV**	**V**	**VI**	**VII**	**VIII**	**IX**	**X**	**XI**	**XII**		**I**	**II**	**III**	**IV**	**V**	**VI**	**VII**	**VIII**	**IX**	**X**	**XI**	**XII**
503	428	357	308	176	205	180	209	59	131	89	148	MAX												
421	284	250	234	152	166	136	155	25	52	16	27	AVE												
362	238	191	158	124	123	71	46	1	-12	-30	-42	MIN												
MIN	-42			AVE	159	69		MAX	503		**2011**		MIN				AVE				MAX			

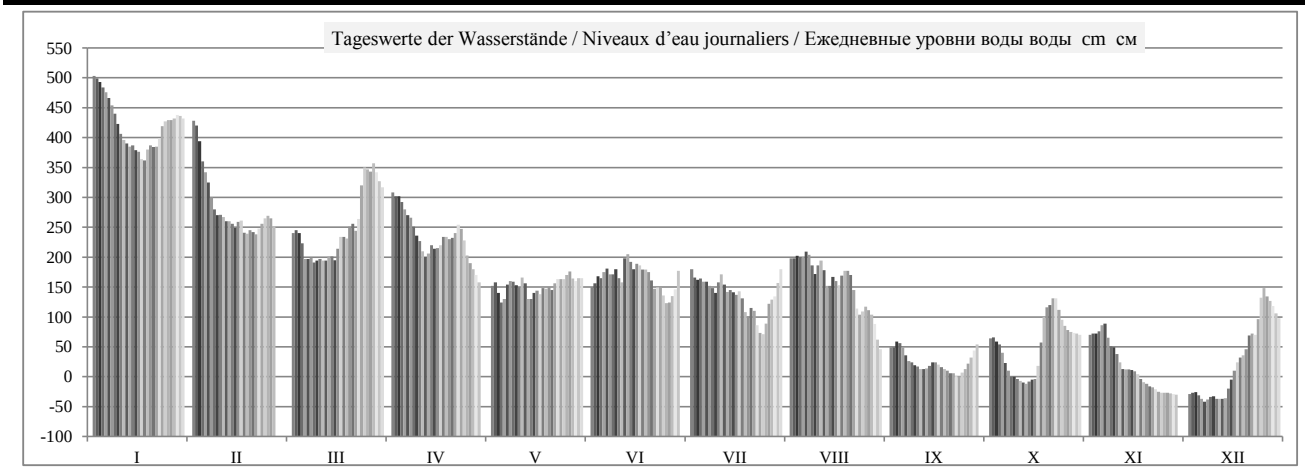

	HSW ВСУ	I	II	III	IV	V	VI	VII	VIII	IX	X	XI	XII	2011
Tage mit Überschreitung des HSW / Jours où le HNN (HSW) a été dépassé / Дни, когда был превышен ВСУ (HSW)		0	0	0	0	0	0	0	0	0	0	0	0	**0**
Tage mit Unterschreitung des RNW / Jours où l'ENR n'a pas été atteint / Дни, когда не был достигнут НСРУ		0	0	0	0	0	0	0	0	0	0	0	0	**0**
Tage mit Überschreitung des HSW / Jours où le HNN a été dépassé / Дни, когда был превышен ВСУ (HNN)		0	0	0	0	0	0	0	0	0	0	0	0	**0**



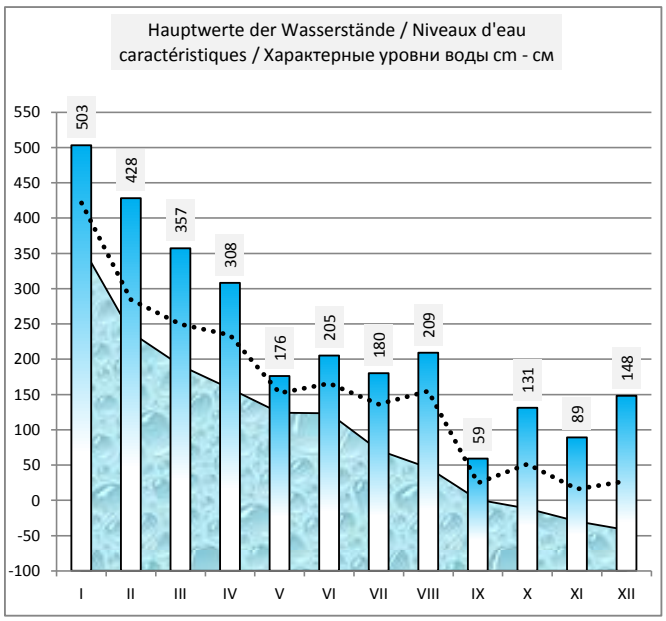

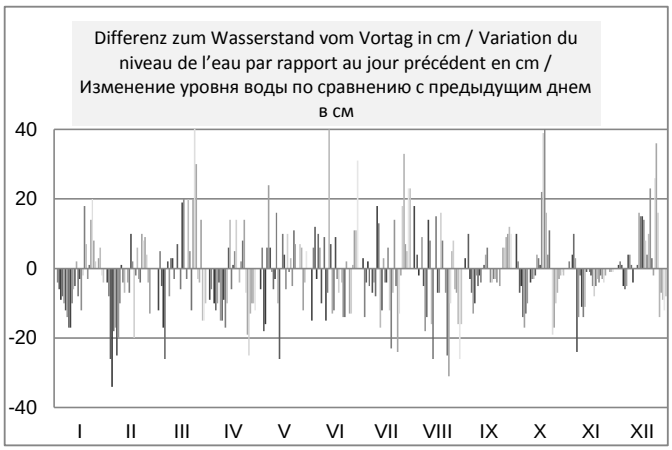

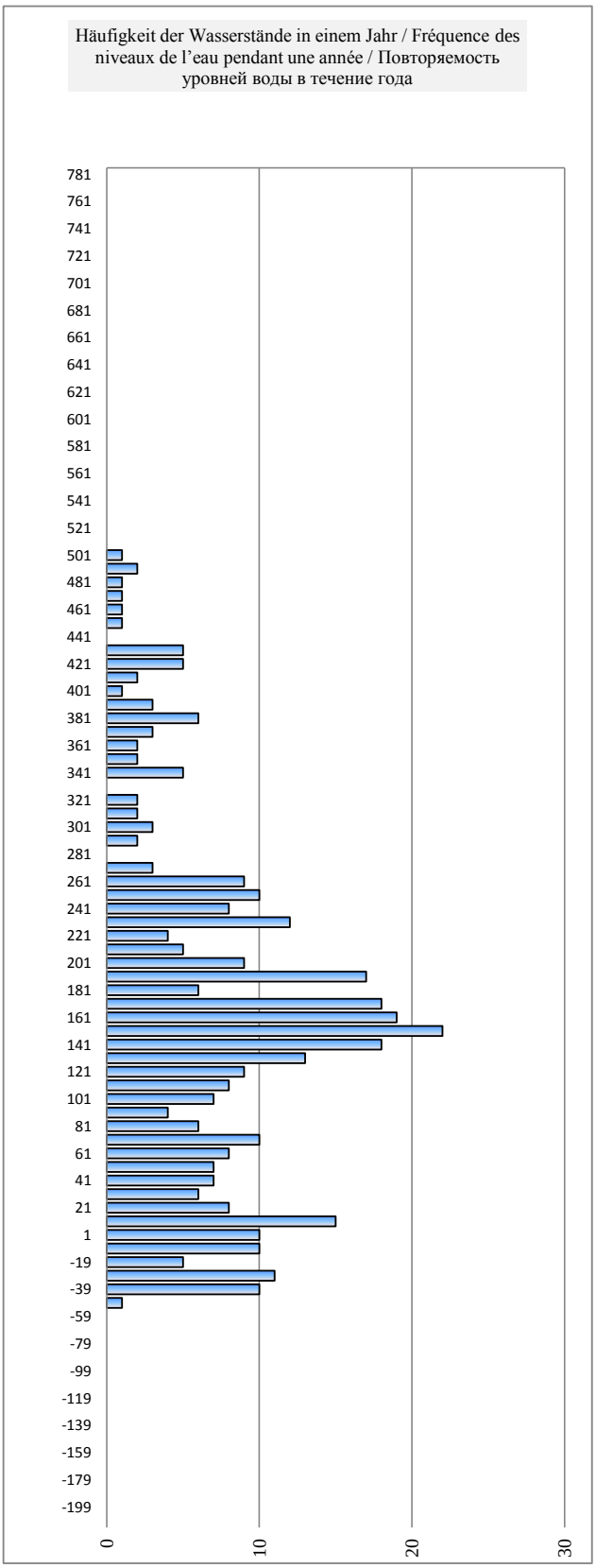

Bulgarien / Bulgarie / Болгария

Hydrologische Messstelle Station hydrométrique Водомерный пост	**SVISTOV** **СВИШТОВ**		Beginn der Messungen / Année de construction / Год основания		*1913*	
			Entfernung von Sulina / Distance de Sulina / Расстояние от Сулины km км		554,300	
			Absoluter Nullpunkt / Cote du «0» absolu / Абсолютная отметка «0» m м		B	14,89
Fläche des Einzugsgebiets / Superficie du bassin hydrographique / Площадь водосборного бассейна km^2 $км^2$		650 340	Höhe d. RNW-HSW / Cote de l'ENR-HNN / Отметка НСРУ-ВСУ cm см	**68**	*1981-2010*	**770**

Hauptwerte der Wasserstände / Niveaux d'eau caractéristiques / Характерные уровни воды cm см				**Hauptwerte der Abflüsse / Débits d'eau caractéristiques / Характерные расходы воды m^3/s $м^3/с$**		
929	**695**	**876**	Maximum / Наивысший (MAX)	**15120**	**12387**	**15046**
13.03.1942	12.04.2000	24.04.2006		02.06.1970	12.04.2000	24.04.2006
-48	**-16**	**-55**	Minimum / Наинизший (MIN)	**1560**	**1779**	**1658**
22.10.1947	08.10.1992	07.09.2003		08.01.1954	08.10.1992	07.09.2003
352	**286**	**298**	Mittel / Moyenne / Средний (AVE)	**6010**	**5777**	**5995**
1921 - 1990	*1991 - 2000*	*2001 - 2010*	berücksichtigter Zeitraum / Période de calcul / Период наблюдений	*1941 - 1990*	*1991 - 2000*	*2001 - 2010*

I	II	III	IV	V	VI	VII	VIII	IX	X	XI	XII	Datum **Date** Дата	I	II	III	IV	V	VI	VII	VIII	IX	X	XI	XII
575	490	290	360	190	190	222	236	83	91	98	-1	**1**	9321	8116	5482	6372	4270	4270	4650	4819	3050	3139	3216	2149
570	486	290	352	191	191	214	243	83	98	101	0	**2**	9248	8061	5482	6268	4281	4281	4554	4903	3050	3216	3250	2160
566	469	290	350	177	205	200	245	89	93	103	2	**3**	9191	7826	5482	6243	4117	4447	4388	4928	3116	3161	3272	2180
560	435	274	342	160	207	204	247	91	88	103	0	**4**	9104	7364	5283	6140	3920	4471	4435	4952	3139	3105	3272	2160
554	410	246	330	164	209	197	247	83	75	114	-6	**5**	9018	7029	4940	5986	3966	4495	4352	4952	3050	2962	3395	2097
540	390	241	318	185	222	198	252	74	58	123	-11	**6**	8819	6764	4879	5834	4211	4650	4364	5013	2951	2777	3497	2045
525	371	243	311	198	214	194	252	63	44	107	-12	**7**	8606	6515	4903	5745	4364	4554	4317	5013	2831	2626	3317	2035
510	344	236	300	196	212	186	239	58	35	85	-9	**8**	8395	6165	4819	5607	4340	4530	4223	4855	2777	2529	3072	2066
494	328	233	286	194	219	179	220	52	35	78	-6	**9**	8172	5961	4782	5432	4317	4614	4141	4626	2712	2529	2995	2097
477	320	237	271	189	212	189	228	49	29	73	-9	**10**	7936	5859	4831	5246	4258	4530	4258	4722	2680	2465	2940	2066
464	319	233	254	198	195	204	244	45	26	59	-10	**11**	7758	5846	4782	5037	4364	4329	4435	4915	2636	2433	2788	2055
458	313	232	240	197	231	199	227	43	23	46	-9	**12**	7676	5770	4770	4867	4352	4758	4376	4710	2615	2402	2647	2066
449	310	239	241	169	246	183	205	44	22	40	-9	**13**	7553	5733	4855	4879	4024	4940	4187	4447	2626	2391	2583	2066
450	304	241	259	160	234	181	195	48	22	40	-3	**14**	7567	5657	4879	5099	3920	4794	4164	4329	2669	2391	2583	2128
442	300	234	257	169	227	179	207	51	24	42	17	**15**	7458	5607	4794	5074	4024	4710	4141	4471	2701	2412	2604	2338
431	302	249	257	177	231	174	205	53	32	41	32	**16**	7310	5632	4976	5074	4117	4758	4082	4447	2723	2497	2593	2497
430	308	270	260	174	230	176	194	50	52	38	48	**17**	7296	5707	5234	5111	4082	4746	4106	4317	2690	2712	2561	2669
420	296	281	273	178	225	174	206	47	82	30	58	**18**	7162	5557	5370	5271	4129	4686	4082	4459	2658	3039	2476	2777
433	284	277	279	181	222	150	219	44	121	22	66	**19**	7337	5407	5320	5345	4164	4650	3804	4614	2626	3474	2391	2864
446	290	288	274	184	220	137	223	41	146	19	71	**20**	7513	5482	5457	5283	4199	4626	3656	4662	2593	3758	2359	2918
445	291	300	275	180	207	138	217	39	155	16	93	**21**	7499	5494	5607	5295	4152	4471	3667	4590	2572	3862	2327	3161
447	287	294	282	182	186	140	195	37	164	12	104	**22**	7526	5444	5532	5382	4176	4223	3690	4329	2551	3966	2285	3283
454	292	300	298	194	182	130	164	33	170	10	102	**23**	7621	5507	5607	5582	4317	4176	3576	3966	2508	4036	2264	3261
477	300	351	295	197	188	111	144	33	156	7	118	**24**	7936	5607	6256	5544	4352	4246	3362	3736	2508	3873	2233	3440
488	310	393	276	198	175	106	145	36	137	0	155	**25**	8088	5733	6803	5308	4364	4094	3306	3747	2540	3656	2160	3862
492	312	399	250	206	164	120	154	40	122	4	180	**26**	8144	5758	6883	4989	4459	3966	3463	3850	2583	3485	2201	4152
490	310	396	234	215	159	145	150	48	114	4	176	**27**	8116	5733	6843	4794	4566	3908	3747	3804	2669	3395	2201	4106
493	303	410	223	206	169	166	144	57	109	1	166	**28**	8158	5644	7029	4662	4459	4024	3989	3736	2766	3339	2170	3989
496		400	208	198	179	168	132	71	106	0	158	**29**	8200		6896	4483	4364	4141	4012	3599	2918	3306	2160	3897
499		384	197	199	209	189	106	81	104	0	147	**30**	8241		6685	4352	4376	4495	4258	3306	3028	3283	2160	3770
496		371		204		216	86		103		134	**31**	8200		6515		4435		4578	3083		3272		3621
I	**II**	**III**	**IV**	**V**	**VI**	**VII**	**VIII**	**IX**	**X**	**XI**	**XII**		**I**	**II**	**III**	**IV**	**V**	**VI**	**VII**	**VIII**	**IX**	**X**	**XI**	**XII**
575	490	410	360	215	246	222	252	91	170	123	180	MAX	9321	8116	7029	6372	4566	4940	4650	5013	3139	4036	3497	4152
486	338	294	278	187	205	173	199	56	85	47	56	AVE	8070	6106	5548	5343	4240	4453	4076	4384	2751	3080	2666	2773
420	284	232	197	160	159	106	86	33	22	0	-12	MIN	7162	5407	4770	4352	3920	3908	3306	3083	2508	2391	2160	2035
MIN	-12			AVE	200	103		MAX	575			**2011**	MIN	2035			AVE	4451				MAX	9321	

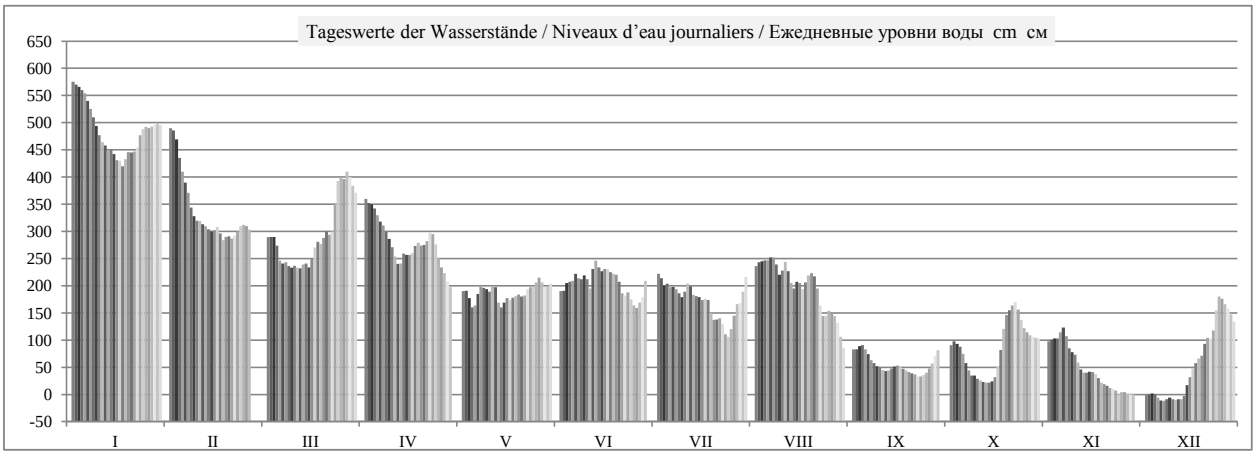

	HSW ВСУ	I	II	III	IV	V	VI	VII	VIII	IX	X	XI	XII	2011
Tage mit Überschreitung des HSW / Jours où le HNN (HSW) a été dépassé / Дни, когда был превышен ВСУ (HSW)		0	0	0	0	0	0	0	0	0	0	0	0	**0**
Tage mit Unterschreitung des RNW / Jours où l'ENR n'a pas été atteint / Дни, когда не был достигнут НСРУ		0	0	0	0	0	0	0	0	-22	-12	-20	-19	**-73**
Tage mit Überschreitung des HSW / Jours où le HNN a été dépassé / Дни, когда был превышен ВСУ (HNN)		0	0	0	0	0	0	0	0	0	0	0	0	**0**

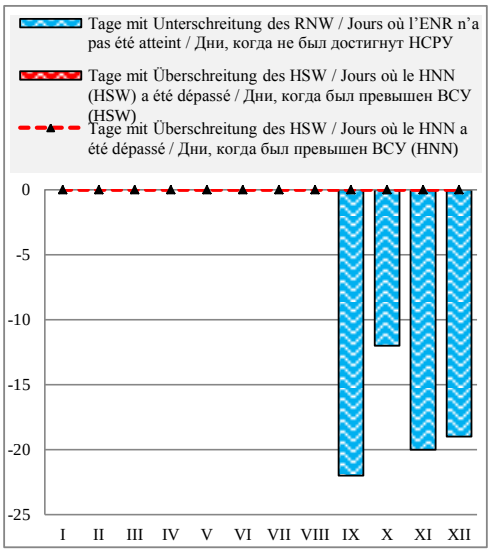

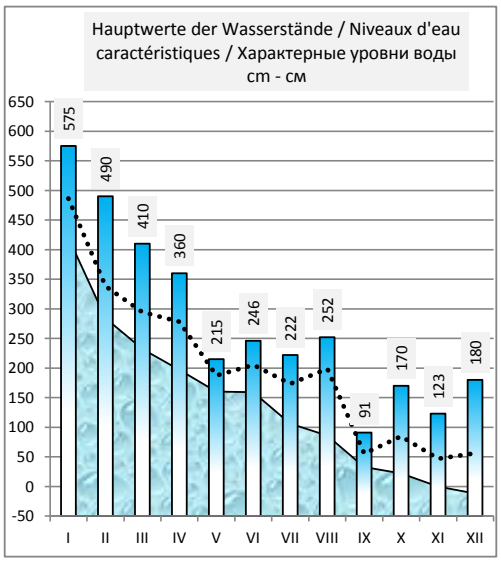

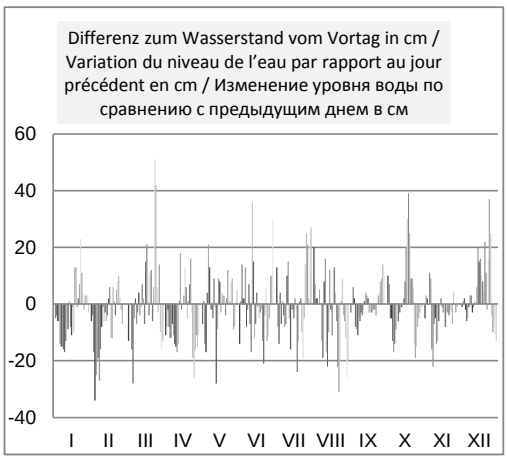

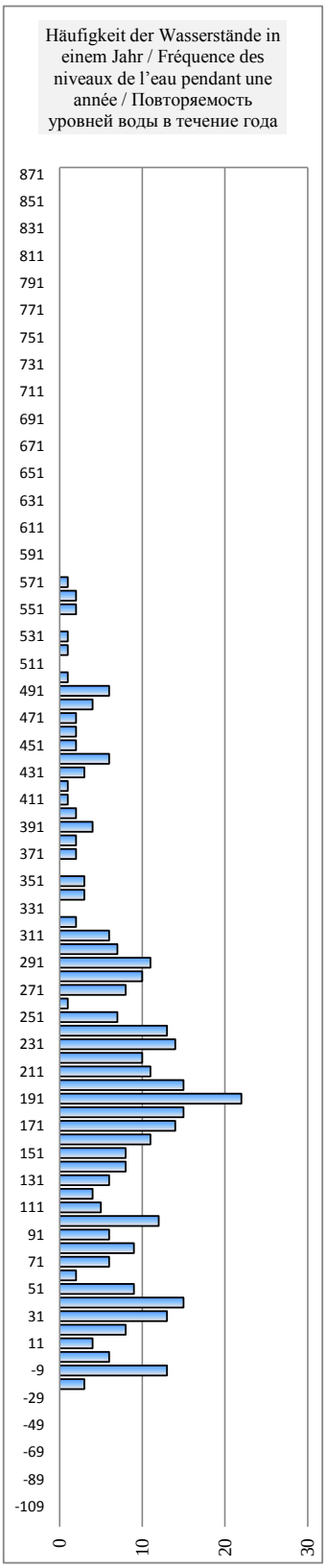

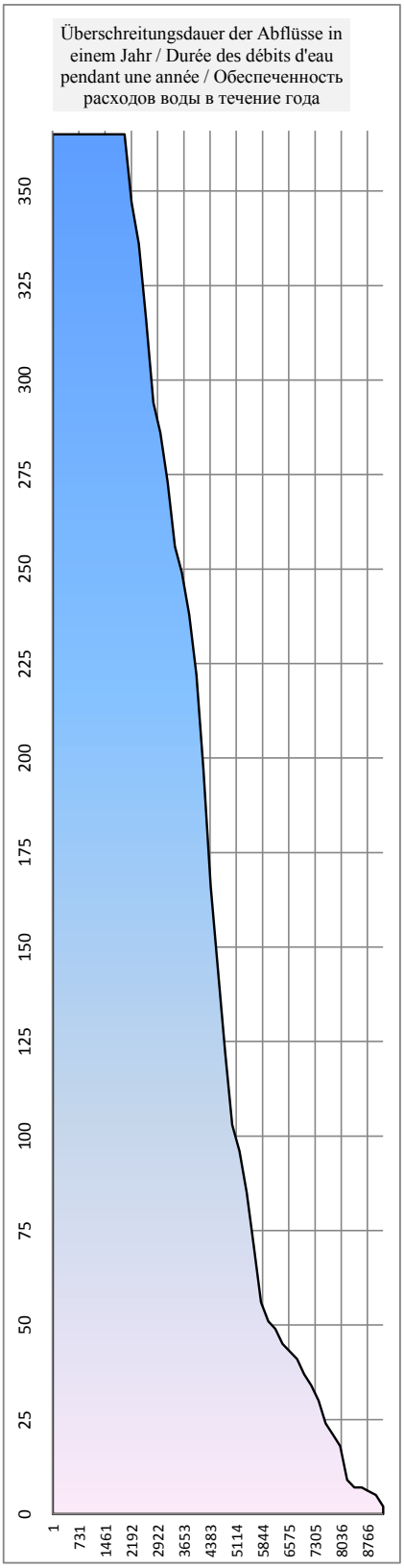

Rumänien / Roumanie / Румыния

Hydrologische Messstelle Station hydrométrique Водомерный пост	**ZIMNICEA** **ЗИМНИЧА**	Beginn der Messungen / Année de construction / Год основания	*1889*	
		Entfernung von Sulina / Distance de Sulina / Расстояние от Сулины km км	553,650	
		Absoluter Nullpunkt / Cote du «0» absolu / Абсолютная отметка «0» m м	MN	16,22
Fläche des Einzugsgebiets / Superficie du bassin hydrographique / Площадь водосборного бассейна km^2 $км^2$	658 400	Höhe d. RNW-HSW / Cote de l'ENR-HNN / Отметка НСРУ-ВСУ cm см		*1981-2010*

Hauptwerte der Wasserstände / Niveaux d'eau caractéristiques / Характерные уровни воды cm см				**Hauptwerte der Abflüsse / Débits d'eau caractéristiques / Характерные расходы воды m^3/s $м^3/с$**		
		839	Maximum / Наивысший (MAX)			
		24.04.2006				
-96		**-36**	Minimum / Наинизший (MIN)			
01.01.1947						
		233	Mittel / Moyenne / Средний (AVE)			
... - 1990	*1991 - 2000*	*2001 - 2010*	berücksichtigter Zeitraum / Période de calcul / Период наблюдений	*... - 1990*	*1991 - 2000*	*2001 - 2010*

I	II	III	IV	V	VI	VII	VIII	IX	X	XI	XII	Datum **Date** Дата	I	II	III	IV	V	VI	VII	VIII	IX	X	XI	XII
541	459	262	330	163	166	193	204	59	65	73	-25	**1**												
535	457	259	323	166	163	185	213	57	72	76	-23	**2**												
533	437	261	320	153	171	173	217	63	66	77	-22	**3**												
527	410	246	313	136	176	175	217	67	62	77	-24	**4**												
520	380	218	301	138	181	171	215	59	51	88	-30	**5**												
509	361	211	290	157	193	171	222	50	34	96	-34	**6**												
497	341	215	285	171	188	169	221	39	19	81	-36	**7**												
485	316	207	272	170	183	162	209	35	11	61	-33	**8**												
465	300	203	262	167	190	154	192	29	9	53	-31	**9**												
447	293	207	243	163	185	161	199	26	5	48	-33	**10**												
435	290	203	225	170	169	181	212	22	2	35	-34	**11**												
428	283	201	211	170	198	175	202	21	-1	21	-33	**12**												
419	283	209	214	145	215	158	180	20	-2	15	-33	**13**												
419	276	212	229	135	205	156	168	22	-3	17	-27	**14**												
414	270	205	227	143	198	153	179	27	0	17	-8	**15**												
405	275	217	228	150	201	149	177	29	7	16	7	**16**												
404	279	241	229	148	201	153	170	26	25	12	21	**17**												
392	267	251	242	152	197	149	177	22	53	5	31	**18**												
402	255	247	249	155	193	127	191	19	92	-1	39	**19**												
415	261	259	245	157	191	112	193	16	119	-5	45	**20**												
415	263	272	244	155	180	123	190	14	127	-8	66	**21**												
417	256	265	251	155	181	127	171	13	136	-11	77	**22**												
423	263	271	267	166	156	107	141	10	142	-14	77	**23**												
445	269	320	265	171	163	88	120	8	130	-17	91	**24**												
457	281	362	248	171	150	82	121	11	112	-21	126	**25**												
459	283	369	223	176	139	95	128	16	97	-21	151	**26**												
459	282	365	205	185	134	119	127	23	88	-21	148	**27**												
462	275	379	195	176	143	139	120	32	82	-22	139	**28**												
467		370	182	170	153	141	108	45	81	-23	130	**29**												
469		355	172	173	177	162	85	53	78	-25	120	**30**												
464		340		175		187	65		77		109	**31**												
I	**II**	**III**	**IV**	**V**	**VI**	**VII**	**VIII**	**IX**	**X**	**XI**	**XII**		**I**	**II**	**III**	**IV**	**V**	**VI**	**VII**	**VIII**	**IX**	**X**	**XI**	**XII**
541	459	379	330	185	215	193	222	67	142	96	151	MAX												
456	309	265	250	161	178	148	172	31	59	23	31	AVE												
392	255	201	172	135	134	82	65	8	-3	-25	-36	MIN												
MIN	-36			AVE	173	78		MAX	541		**2011**		MIN				AVE				MAX			

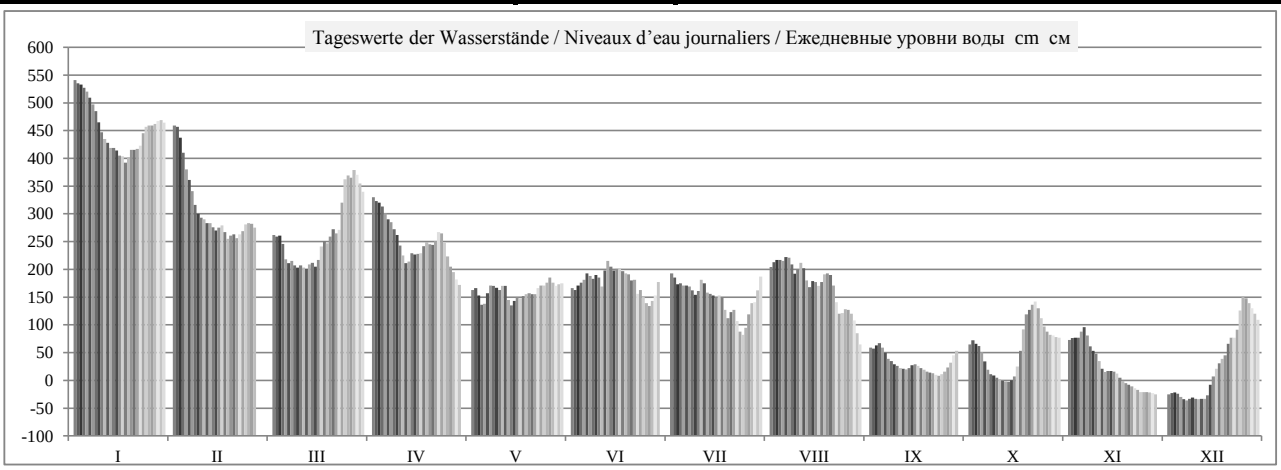

	HSW ВСУ	I	II	III	IV	V	VI	VII	VIII	IX	X	XI	XII	2011
Tage mit Überschreitung des HSW / Jours où le HNN (HSW) a été dépassé / Дни, когда был превышен ВСУ (HSW)		0	0	0	0	0	0	0	0	0	0	0	0	**0**
Tage mit Unterschreitung des RNW / Jours où l'ENR n'a pas été atteint / Дни, когда не был достигнут НСРУ		0	0	0	0	0	0	0	0	0	0	0	0	**0**
Tage mit Überschreitung des HSW / Jours où le HNN a été dépassé / Дни, когда был превышен ВСУ (HNN)		0	0	0	0	0	0	0	0	0	0	0	0	**0**

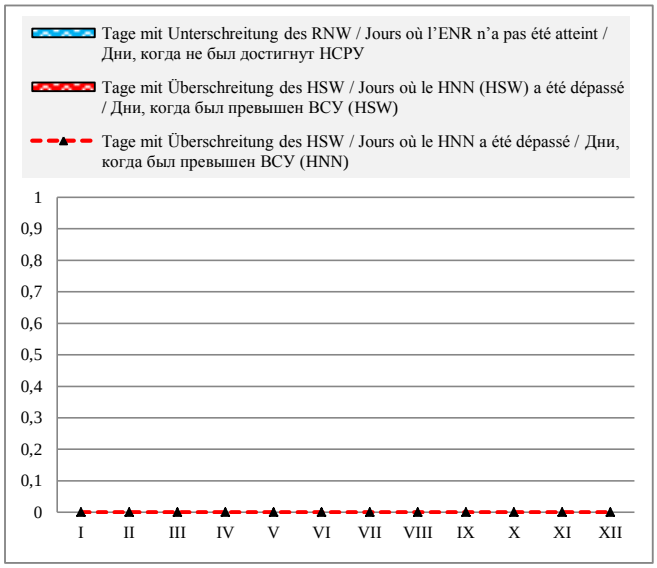

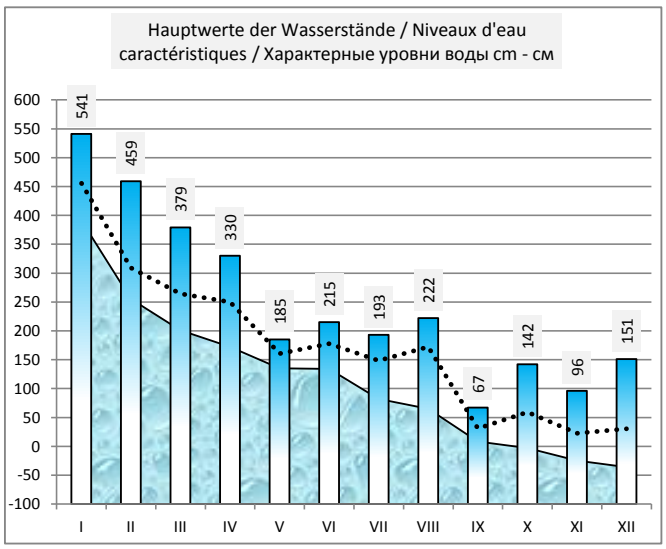

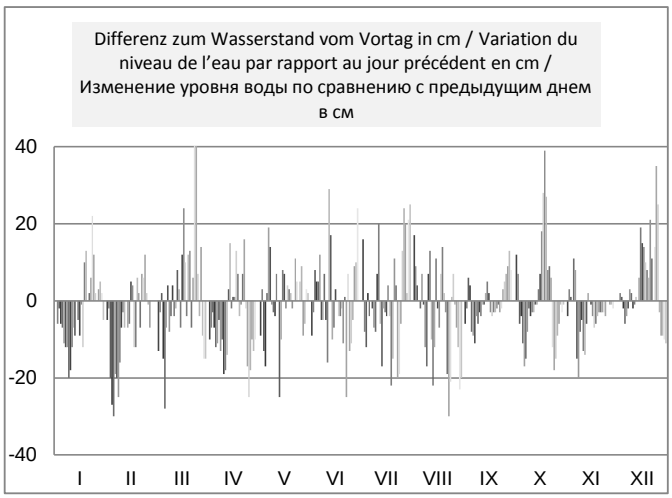

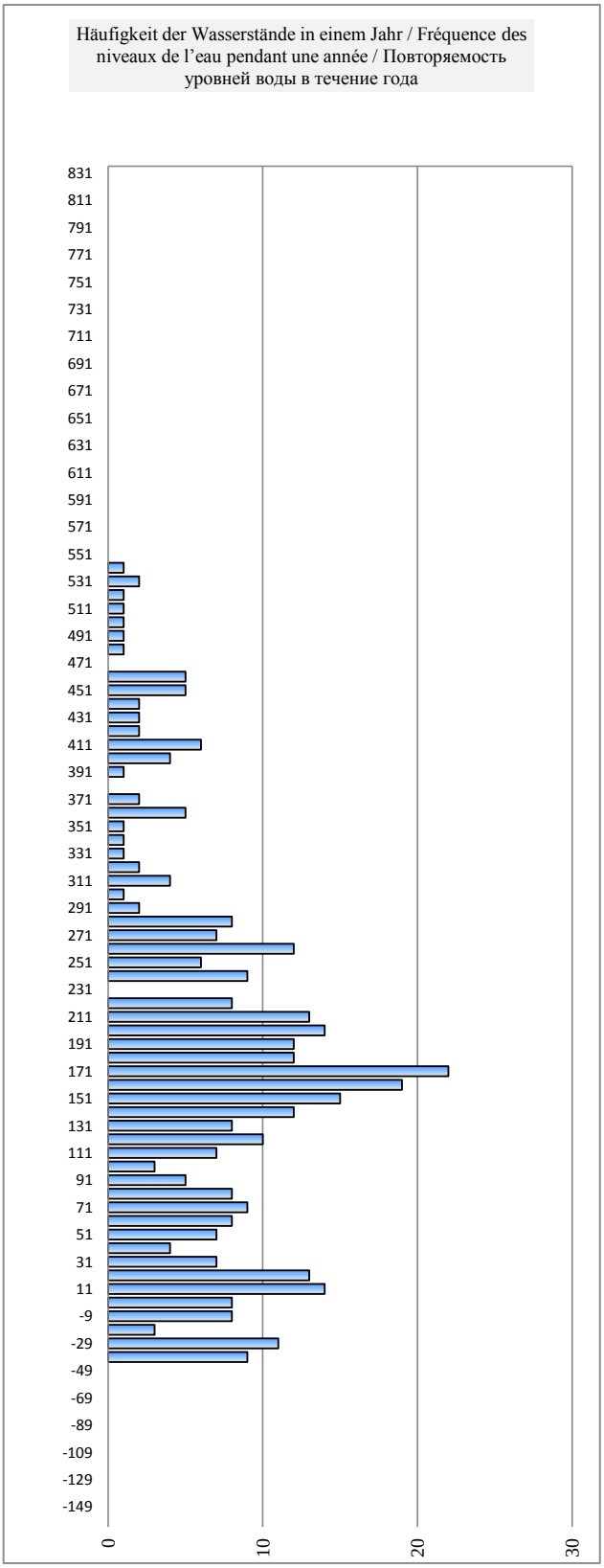

Bulgarien / Bulgarie / Болгария

Hydrologische Messstelle Station hydrométrique Водомерный пост	**ROUSSÉ** **РУСЕ**		Beginn der Messungen / Année de construction / Год основания	*1898*		
			Entfernung von Sulina / Distance de Sulina / Расстояние от Сулины km км	495,600		
			Absoluter Nullpunkt / Cote du «0» absolu / Абсолютная отметка «0» m м	B	11,80	
Fläche des Einzugsgebiets / Superficie du bassin hydrographique / Площадь водосборного бассейна km^2 $км^2$		669 900	Höhe d. RNW-HSW / Cote de l'ENR-HNN / Отметка НСРУ-ВСУ cm см	**52**	*1981-2010*	**736**

Hauptwerte der Wasserstände / Niveaux d'eau caractéristiques / Характерные уровни воды cm см				**Hauptwerte der Abflüsse / Débits d'eau caractéristiques / Характерные расходы воды m^3/s $м^3/с$**		
1000	**729**	**908**	Maximum / Наивысший (MAX)	**15140**	**12390**	**15685**
16.03.1942	12.04.2000	24.04.2006		03.06.1970	12.04.2000	24.04.2006
-52	**-55**	**-73**	Minimum / Наинизший (MIN)	**1590**	**1842**	**1746**
01.09.1990	09.10.1992	08.09.2003		09.01.1954	09.10.1992	08.09.2003
374	**292**	**307**	Mittel / Moyenne / Средний (AVE)	**6098**	**5805**	**6037**
1921 - 1990	*1991 - 2000*	*2001 - 2010*	berücksichtigter Zeitraum / Période de calcul / Период наблюдений	*1941 - 1990*	*1991 - 2000*	*2001 - 2010*

I	II	III	IV	V	VI	VII	VIII	IX	X	XI	XII	Datum **Date** Дата	I	II	III	IV	V	VI	VII	VIII	IX	X	XI	XII
602	514	304	380	189	194	209	218	64	65	86	-29	**1**	9396	8286	5748	6649	4423	4480	4650	4753	3035	3046	3276	2039
597	510	298	371	189	186	209	234	64	76	89	-29	**2**	9332	8236	5677	6541	4423	4389	4650	4936	3035	3166	3309	2039
595	497	298	367	183	195	196	240	67	77	90	-28	**3**	9306	8075	5677	6493	4355	4491	4502	5005	3068	3177	3320	2049
591	468	289	362	165	203	197	243	74	72	89	-28	**4**	9256	7717	5572	6433	4152	4582	4514	5039	3144	3123	3309	2049
583	437	261	348	160	205	193	246	72	63	94	-32	**5**	9154	7337	5247	6267	4096	4604	4468	5074	3123	3025	3363	2007
573	415	244	338	180	217	193	248	59	46	108	-39	**6**	9027	7070	5051	6148	4321	4741	4468	5097	2981	2840	3518	1933
560	399	247	328	196	219	192	251	49	29	104	-43	**7**	8863	6877	5085	6030	4502	4764	4457	5131	2873	2657	3473	1891
545	373	242	318	200	208	185	240	36	14	83	-41	**8**	8674	6565	5028	5912	4548	4639	4378	5005	2732	2496	3243	1912
526	351	236	308	195	211	178	222	31	7	68	-39	**9**	8436	6302	4959	5795	4491	4673	4299	4798	2678	2421	3079	1933
508	340	237	291	190	214	176	218	25	-1	64	-38	**10**	8211	6172	4970	5596	4434	4707	4276	4753	2614	2336	3035	1944
492	337	235	269	195	199	193	236	19	-2	50	-39	**11**	8013	6136	4947	5340	4491	4536	4468	4959	2549	2325	2883	1933
482	328	232	250	201	209	199	230	17	-4	37	-39	**12**	7889	6030	4913	5120	4559	4650	4536	4890	2528	2304	2743	1933
474	327	237	243	181	236	187	215	17	-6	23	-39	**13**	7791	6018	4970	5039	4332	4959	4400	4718	2528	2282	2592	1933
473	321	242	254	161	238	176	192	18	-8	20	-37	**14**	7778	5947	5028	5166	4107	4982	4276	4457	2539	2261	2560	1954
468	315	239	263	163	228	173	194	24	-6	19	-22	**15**	7717	5877	4993	5270	4130	4867	4242	4480	2603	2282	2549	2113
457	312	243	263	170	228	168	198	31	0	20	-3	**16**	7582	5842	5039	5270	4209	4867	4186	4525	2678	2346	2560	2314
451	321	269	264	176	229	170	192	28	14	17	18	**17**	7508	5947	5340	5282	4276	4878	4209	4457	2646	2496	2528	2539
443	313	290	273	172	224	170	195	26	45	10	31	**18**	7411	5853	5584	5386	4231	4821	4209	4491	2624	2829	2453	2678
459	298	290	282	178	220	153	209	20	80	2	43	**19**	7606	5677	5584	5491	4299	4775	4018	4650	2560	3210	2368	2808
462	298	296	283	179	222	134	215	17	119	-4	50	**20**	7643	5677	5654	5502	4310	4798	3806	4718	2528	3639	2304	2883
466	298	309	280	179	209	130	215	11	139	-12	65	**21**	7692	5677	5806	5467	4310	4650	3761	4718	2464	3861	2219	3046
469	299	307	286	178	189	134	201	10	150	-13	84	**22**	7729	5689	5783	5537	4299	4423	3806	4559	2453	3984	2208	3254
474	299	304	296	184	178	131	172	5	160	-17	91	**23**	7791	5689	5748	5654	4366	4299	3772	4231	2400	4096	2166	3331
492	305	343	305	193	181	107	144	3	158	-19	95	**24**	8013	5759	6207	5759	4468	4332	3507	3917	2378	4074	2144	3374
507	313	393	294	194	175	94	137	4	140	-23	125	**25**	8199	5853	6805	5631	4480	4265	3363	3839	2389	3873	2102	3706
512	315	415	268	199	164	98	140	9	121	-25	162	**26**	8261	5877	7070	5328	4536	4141	3407	3873	2442	3661	2081	4119
512	324	415	246	207	151	114	143	18	108	-26	171	**27**	8261	5983	7070	5074	4627	3995	3584	3906	2539	3518	2070	4220
516	317	422	229	207	154	145	138	28	100	-26	164	**28**	8311	5900	7155	4878	4627	4029	3928	3850	2646	3429	2070	4141
519		424	214	198	165	154	128	41	95	-26	157	**29**	8348		7179	4707	4525	4152	4029	3739	2786	3374	2070	4063
521		409	201	195	184	168	104	54	93	-29	146	**30**	8373		6998	4559	4491	4366	4186	3473	2927	3352	2039	3939
520		393		200		192	78		90		135	**31**	8361		6805		4548		4457	3188		3320		3817
I	**II**	**III**	**IV**	**V**	**VI**	**VII**	**VIII**	**IX**	**X**	**XI**	**XII**		**I**	**II**	**III**	**IV**	**V**	**VI**	**VII**	**VIII**	**IX**	**X**	**XI**	**XII**
602	514	424	380	207	238	209	251	74	160	108	171	MAX	9396	8286	7179	6649	4627	4982	4650	5131	3144	4096	3518	4220
511	355	302	289	186	201	165	195	31	66	28	33	AVE	8256	6360	5732	5577	4386	4562	4155	4491	2683	3058	2654	2706
443	298	232	201	160	151	94	78	3	-8	-29	-43	MIN	7411	5677	4913	4559	4096	3995	3363	3188	2378	2261	2039	1891
MIN	-43			AVE	196	87		MAX	602			**2011**	MIN	1891			AVE	4544			MAX	9396		

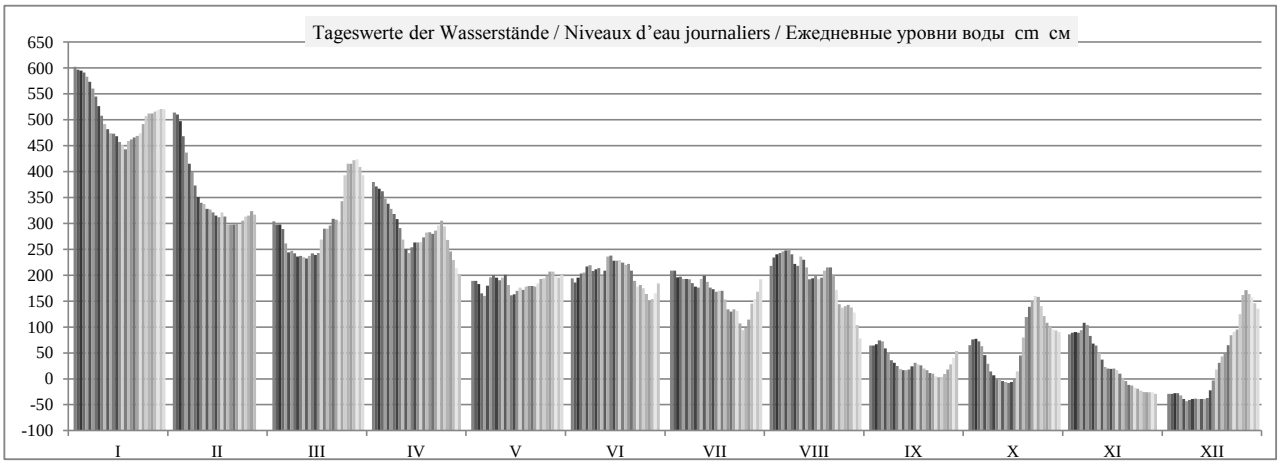

	HSW ВСУ	I	II	III	IV	V	VI	VII	VIII	IX	X	XI	XII	2011
Tage mit Überschreitung des HSW / Jours où le HNN (HSW) a été dépassé / Дни, когда был превышен ВСУ (HSW)		0	0	0	0	0	0	0	0	0	0	0	0	**0**
Tage mit Unterschreitung des RNW / Jours où l'ENR n'a pas été atteint / Дни, когда не был достигнут НСРУ		0	0	0	0	0	0	0	0	-23	-13	-20	-20	**-76**
Tage mit Überschreitung des HSW / Jours où le HNN a été dépassé / Дни, когда был превышен ВСУ (HNN)		0	0	0	0	0	0	0	0	0	0	0	0	**0**

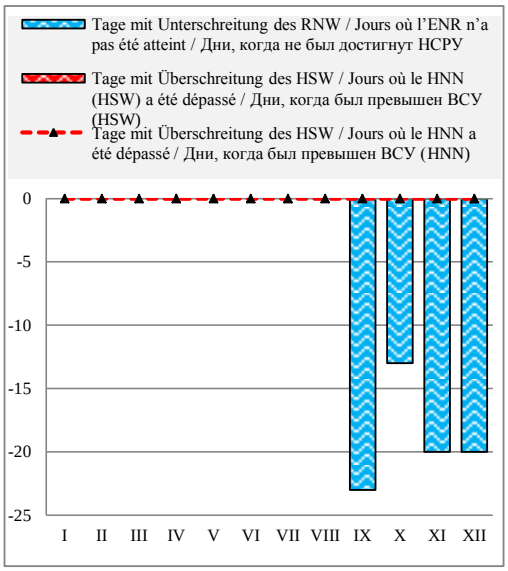

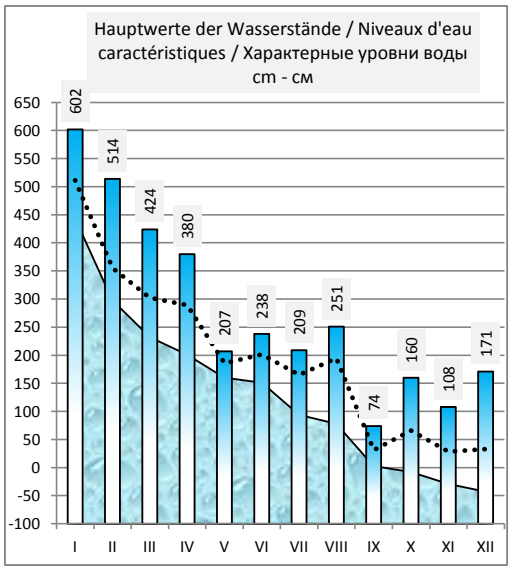

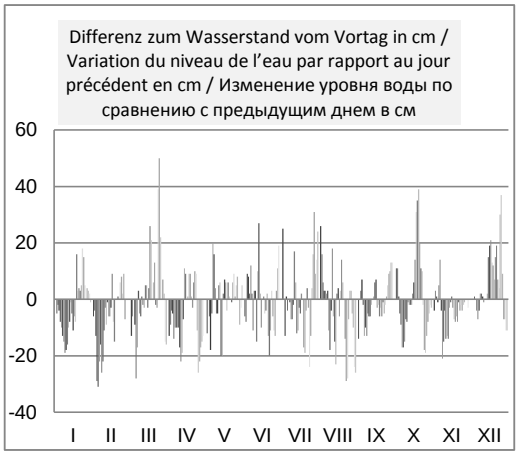

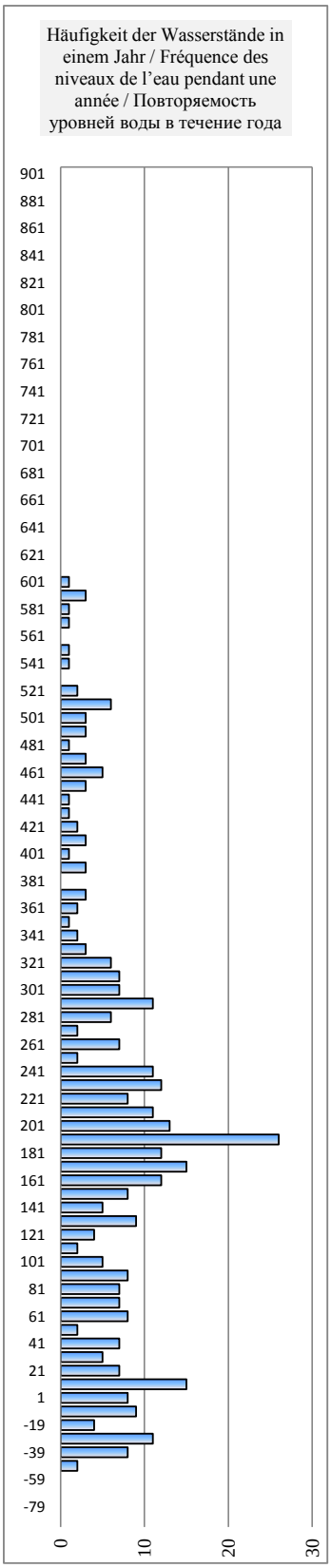

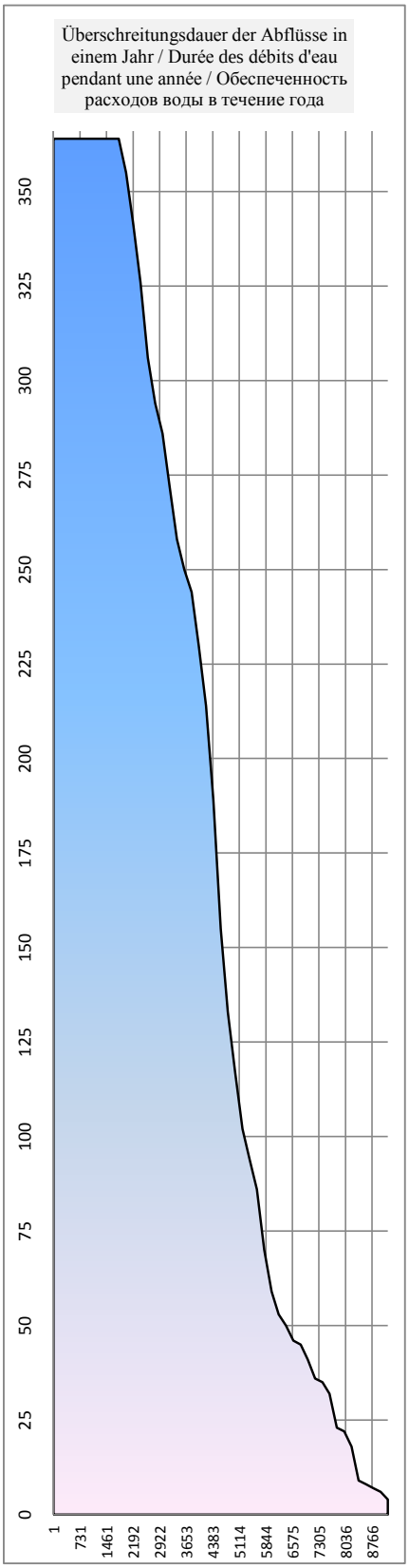

Rumänien / Roumanie / Румыния

Hydrologische Messstelle Station hydrométrique Водомерный пост	**GIURGIU** **ДЖУРДЖУ**	Beginn der Messungen / Année de construction / Год основания		*1879*	
		Entfernung von Sulina / Distance de Sulina / Расстояние от Сулины km км		493,000	
		Absoluter Nullpunkt / Cote du «0» absolu / Абсолютная отметка «0» m м		MN	13,06
Fläche des Einzugsgebiets / Superficie du bassin hydrographique / Площадь водосборного бассейна km^2 $км^2$	676 150	Höhe d. RNW-HSW / Cote de l'ENR-HNN / Отметка НСРУ-ВСУ cm см	**-17**	*1981-2010*	**658**

Hauptwerte der Wasserstände / Niveaux d'eau caractéristiques / Характерные уровни воды cm см				**Hauptwerte der Abflüsse / Débits d'eau caractéristiques / Характерные расходы воды m^3/s $м^3/с$**		
919	**644**	**822**	Maximum / Наивысший (MAX)	15874	12606	**16300**
16.03.1942	15.04.2000	24.04.2006		01.04.1970	12.04.2000	24.04.2006
-126	**-124**	**-144**	Minimum / Наинизший (MIN)	1425	1836	**2132**
12.09.1990	08.10.1992	08.09.2003		01.10.1947	10.09.1992	08.09.2003
283	**212**	**230**	Mittel / Moyenne / Средний (AVE)	6014	5837	**6147**
1921 - 1990	*1991 - 2000*	*2001 - 2010*	berücksichtigter Zeitraum / Période de calcul / Период наблюдений	*1941 - 1990*	*1991 - 2000*	*2001 - 2010*

I	II	III	IV	V	VI	VII	VIII	IX	X	XI	XII	Datum **Date** Дата	I	II	III	IV	V	VI	VII	VIII	IX	X	XI	XII
518	433	227	302	115	118	133	140	-4	-4	16	-98	**1**	10250	8860	5900	6900	4440	4460	4700	4820	3040	3060	3260	2160
515	428	222	290	112	110	136	158	-6	5	16	-97	**2**	10180	8770	5840	6750	4400	4410	4670	5020	3020	3140	3260	2180
512	417	222	286	108	118	122	163	-6	7	18	-94	**3**	10130	8520	5820	6700	4310	4520	4540	5080	3040	3150	3290	2190
509	390	212	282	92	125	122	167	3	4	18	-94	**4**	10040	8090	5630	6610	4140	4580	4530	5120	3100	3100	3300	2180
502	361	188	270	85	126	118	168	0	-6	24	-98	**5**	9940	7700	5320	6450	4140	4620	4490	5130	3060	2980	3390	2140
492	340	169	258	102	137	117	170	-10	-20	36	-104	**6**	9750	7410	5150	6300	4340	4750	4480	5170	2960	2840	3490	2100
478	321	170	248	118	140	116	173	-21	-38	34	-108	**7**	9520	7100	5160	6170	4500	4750	4440	5190	2840	2650	3410	2070
463	296	167	238	123	131	110	167	-32	-52	14	-109	**8**	9280	6790	5110	6030	4550	4670	4360	5060	2740	2550	3190	2070
445	276	161	230	120	135	102	148	-39	-57	-2	-104	**9**	9020	6520	5040	5900	4500	4720	4270	4850	2680	2500	3040	2110
430	260	161	214	115	138	100	142	-43	-64	-8	-104	**10**	8770	6360	5030	5680	4450	4710	4310	4850	2640	2460	2980	2110
412	258	160	194	116	123	116	158	-46	-67	-18	-106	**11**	8520	6300	5020	5420	4490	4580	4490	5000	2610	2420	2860	2090
403	250	157	179	124	131	122	156	-49	-71	-32	-104	**12**	8300	6220	5000	5240	4520	4720	4500	4930	2580	2390	2730	2110
394	248	161	167	106	159	109	142	-51	-72	-44	-105	**13**	8260	6170	5060	5160	4290	5020	4350	4720	2580	2390	2640	2100
390	242	166	179	88	162	100	120	-48	-73	-46	-104	**14**	8210	6090	5100	5290	4110	5030	4260	4520	2610	2380	2610	2130
388	235	162	184	86	152	98	119	-44	-72	-50	-90	**15**	8150	6020	5060	5340	4110	4930	4210	4520	2650	2400	2580	2260
378	236	166	184	96	150	92	124	-39	-67	-49	-72	**16**	8000	6050	5190	5340	4220	4910	4160	4540	2690	2460	2590	2420
372	241	188	186	99	154	94	118	-40	-52	-50	-54	**17**	7910	6090	5470	5390	4240	4940	4190	4490	2680	2630	2560	2560
364	234	208	196	96	149	96	118	-43	-26	-57	-40	**18**	7820	5950	5660	5520	4240	4870	4160	4530	2640	2910	2510	2710
366	221	208	205	102	144	81	130	-47	8	-66	-28	**19**	7900	5830	5670	5620	4290	4820	3970	4670	2600	3270	2420	2820
378	220	212	205	102	144	58	138	-50	45	-72	-22	**20**	8050	5820	5740	5620	4290	4800	3750	4750	2570	3650	2370	2900
384	222	226	203	104	134	56	140	-54	65	-78	-7	**21**	8120	5840	5910	5600	4310	4640	3750	4750	2540	3860	2330	3060
387	220	229	206	102	116	64	129	-56	76	-80	12	**22**	8180	5820	5930	5660	4310	4430	3800	4540	2520	4000	2320	3240
392	222	224	217	108	102	56	102	-59	86	-84	20	**23**	8300	5870	5980	5800	4390	4300	3650	4210	2490	4090	2260	3320
408	228	258	226	116	106	34	78	-62	84	-89	24	**24**	8530	5970	6490	5870	4460	4310	3420	3970	2470	4020	2230	3420
423	239	306	217	119	100	20	70	-62	68	-92	52	**25**	8730	6100	7070	5710	4520	4240	3320	3890	2490	3820	2200	3780
429	246	330	194	122	90	24	72	-56	50	-95	86	**26**	8750	6170	7330	5410	4570	4100	3400	3920	2540	3600	2180	4100
432	246	332	170	130	78	40	73	-49	38	-95	98	**27**	8860	6140	7380	5110	4640	3990	3620	3910	2660	3490	2180	4190
435	240	340	156	131	80	68	65	-40	29	-95	80	**28**	8920	6030	7480	4930	4630	4040	3890	3810	2700	3400	2180	4000
437		344	140	123	90	78	56	-28	24	-95	77	**29**	8950		7470	4720	4540	4190	4040	3660	2830	3340	2180	3970
439		330	126	120	106	92	36	-15	20	-97	73	**30**	8950		7270	4550	4520	4410	4240	3370	2960	3310	2170	3890
437		314		123		114	8		20		62	**31**	8920		7060		4540		4520	3130		3300		3770
I	**II**	**III**	**IV**	**V**	**VI**	**VII**	**VIII**	**IX**	**X**	**XI**	**XII**		**I**	**II**	**III**	**IV**	**V**	**VI**	**VII**	**VIII**	**IX**	**X**	**XI**	**XII**
518	433	344	302	131	162	136	173	3	86	36	98	MAX	10250	8860	7480	6900	4640	5030	4700	5190	3100	4090	3490	4190
429	278	223	212	110	125	90	121	-37	-4	-41	-37	AVE	8813	6593	5882	5693	4387	4582	4145	4520	2718	3083	2690	2779
364	220	157	126	85	78	20	8	-62	-73	-97	-109	MIN	7820	5820	5000	4550	4110	3990	3320	3130	2470	2380	2170	2070
MIN	-109			AVE	122	16		MAX	518			**2011**		MIN	2070			AVE	4649			MAX	10250	

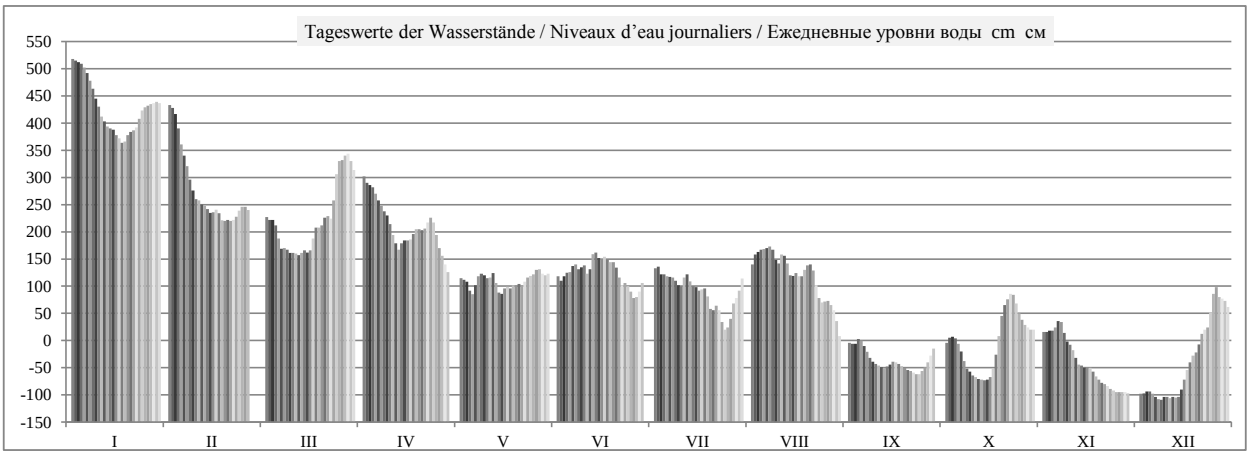

	HSW ВСУ	I	II	III	IV	V	VI	VII	VIII	IX	X	XI	XII	2011
Tage mit Überschreitung des HSW / Jours où le HNN (HSW) a été dépassé / Дни, когда был превышен ВСУ (HSW)		0	0	0	0	0	0	0	0	0	0	0	0	**0**
Tage mit Unterschreitung des RNW / Jours où l'ENR n'a pas été atteint / Дни, когда не был достигнут НСРУ		0	0	0	0	0	0	0	0	-23	-13	-20	-20	**-76**
Tage mit Überschreitung des HSW / Jours où le HNN a été dépassé / Дни, когда был превышен ВСУ (HNN)		0	0	0	0	0	0	0	0	0	0	0	0	**0**

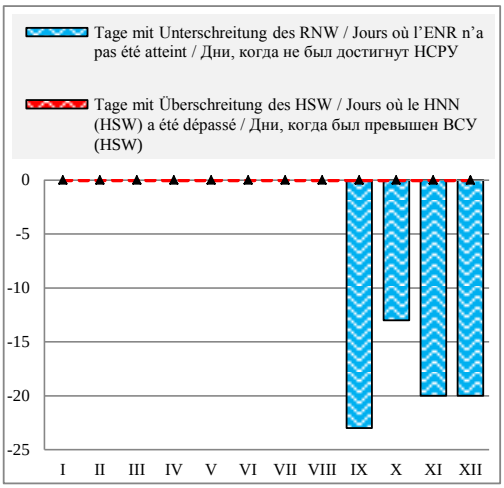

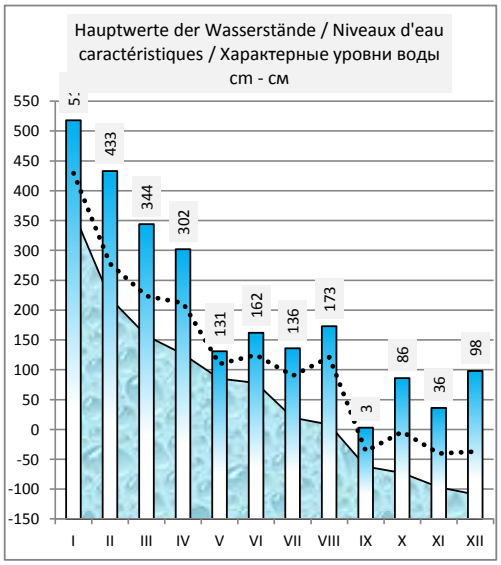

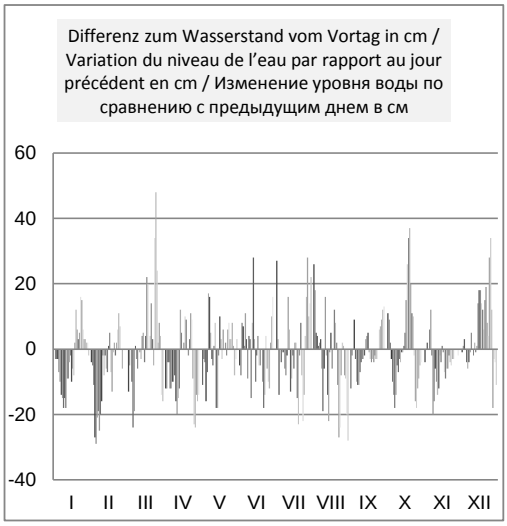

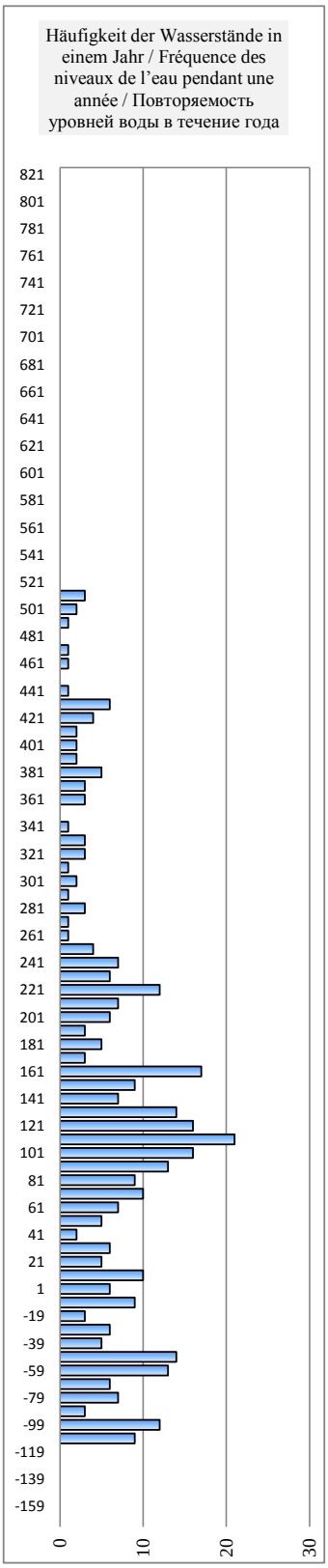

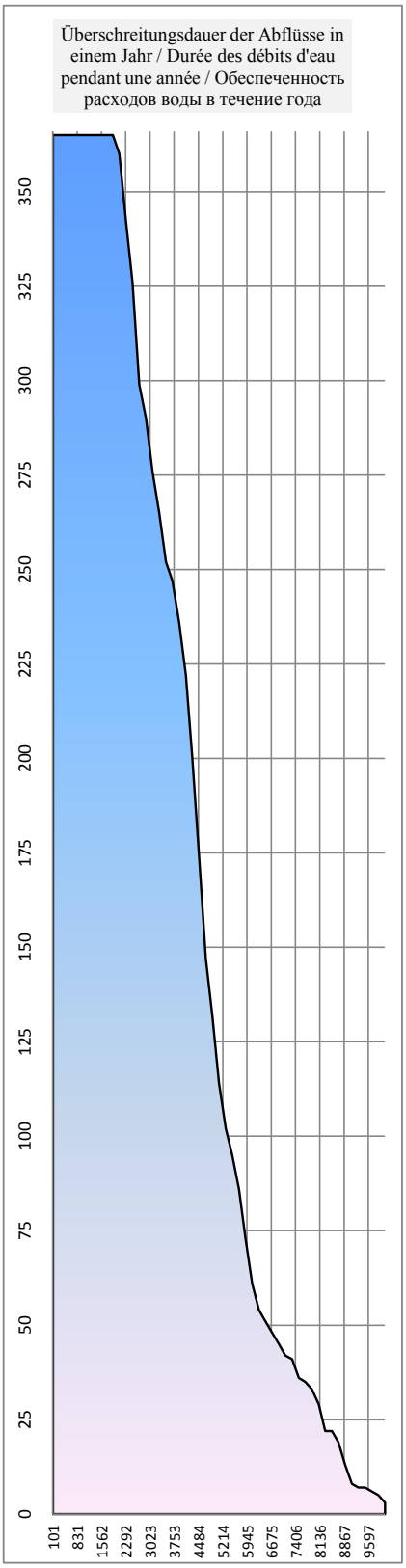

Rumänien / Roumanie / Румыния

Hydrologische Messstelle Station hydrométrique Водомерный пост	**OLTENIŢA** **ОЛТЕНИЦА**	Beginn der Messungen / Année de construction / Год основания	*1879*		
		Entfernung von Sulina / Distance de Sulina / Расстояние от Сулины km км	430,000		
		Absoluter Nullpunkt / Cote du «0» absolu / Абсолютная отметка «0» m м	MN	10,01	
Fläche des Einzugsgebiets / Superficie du bassin hydrographique / Площадь водосборного бассейна km^2 $км^2$	684 900	Höhe d. RNW-HSW / Cote de l'ENR-HNN / Отметка НСРУ-ВСУ cm см	**28**	*1981-2010*	**683**

Hauptwerte der Wasserstände / Niveaux d'eau caractéristiques / Характерные уровни воды cm см				**Hauptwerte der Abflüsse / Débits d'eau caractéristiques / Характерные расходы воды m^3/s $м^3/с$**		
859	**642**	**809**	Maximum / Наивысший (MAX)	15100	12457	**16200**
17.03.1942	16.04.2000	24.04.2006		04.06.1970	16.04.2000	23.04.2006
-110	**-67**	**-59**	Minimum / Наинизший (MIN)	1530	1900	**2296**
24.10.1947	10.10.1992	08.09.2003		31.10.1947	10.10.1992	08.09.2003
285	**244**	**256**	Mittel / Moyenne / Средний (AVE)	6065	5833	**6204**
1921 - 1990	*1991 - 2000*	*2001 - 2010*	berücksichtigter Zeitraum / Période de calcul / Период наблюдений	*1941 - 1990*	*1991 - 2000*	*2001 - 2010*

I	II	III	IV	V	VI	VII	VIII	IX	X	XI	XII	Datum **Date** Дата	I	II	III	IV	V	VI	VII	VIII	IX	X	XI	XII
525	447	254	325	160	164	154	158	64	34	59	-54	**1**	10280	8940	6030	7080	4730	4770	4700	4780	3160	3180	3400	2180
525	440	248	315	155	155	166	179	55	43	57	-55	**2**	10280	8840	5970	6960	4660	4670	4800	5030	3130	3270	3390	2210
524	435	246	310	152	155	160	188	53	48	57	-55	**3**	10260	8700	5940	6890	4600	4680	4730	5150	3160	3270	3390	2220
523	415	243	306	145	159	155	193	58	50	57	-54	**4**	10220	8370	5860	6810	4500	4730	4660	5200	3240	3240	3400	2220
519	389	228	298	134	160	153	194	60	46	59	-55	**5**	10160	8010	5620	6660	4420	4750	4630	5220	3180	3090	3440	2170
517	369	207	285	143	165	151	195	48	36	67	-59	**6**	10140	7710	5380	6470	4550	4820	4610	5240	3070	2940	3530	2130
517	349	202	266	158	171	151	200	39	22	74	-61	**7**	9990	7410	5330	6210	4740	4880	4600	5290	2940	2720	3600	2100
481	328	199	258	165	168	145	198	27	8	62	-66	**8**	9480	7080	5270	6090	4810	4850	4520	5270	2820	2610	3400	2100
468	305	194	250	165	165	139	185	20	-3	46	-63	**9**	9240	6770	5220	6000	4800	4820	4440	5050	2750	2550	3220	2140
451	288	192	247	162	170	133	174	14	-5	37	-61	**10**	8960	6540	5190	5920	4750	4850	4410	4960	2700	2490	3110	2140
435	279	192	232	158	164	142	182	11	-10	28	-61	**11**	8730	6410	5190	5690	4730	4780	4540	5080	2680	2460	2960	2120
424	270	191	214	163	159	153	189	7	-14	17	-63	**12**	8580	6300	5170	5440	4750	4800	4630	5100	2640	2420	2810	2140
414	267	191	201	156	181	148	179	5	-17	3	-63	**13**	8450	6240	5190	5330	4600	5080	4550	4950	2640	2420	2700	2130
410	264	196	205	134	192	137	161	5	-18	-3	-63	**14**	8400	6180	5240	5410	4380	5160	4420	4710	2680	2400	2680	2160
407	258	197	215	129	186	133	151	8	-18	-3	-56	**15**	8330	6110	5240	5510	4340	5080	4370	4630	2720	2420	2640	2290
398	254	195	215	132	181	128	154	13	-15	-5	-46	**16**	8190	6060	5270	5510	4390	5020	4310	4660	2770	2490	2650	2460
392	257	206	215	139	179	126	153	15	-7	-6	-28	**17**	8100	6110	5470	5520	4440	5020	4290	4630	2750	2690	2610	2610
385	257	228	221	135	181	128	149	14	11	-8	-13	**18**	8010	6090	5720	5640	4420	5020	4290	4600	2700	3000	2560	2790
383	253	238	231	140	178	124	155	8	37	-18	0	**19**	8010	6030	5830	5750	4480	4990	4210	4710	2660	3420	2460	2920
390	249	239	235	144	178	105	165	5	69	-23	9	**20**	8130	5990	5860	5780	4520	4960	3990	4820	2620	3820	2390	3010
398	249	245	231	146	171	96	169	2	94	-28	19	**21**	8220	5970	5940	5730	4550	4850	3920	4850	2600	4020	2350	3200
399	247	251	231	144	159	102	164	-1	104	-32	36	**22**	8270	5960	6020	5780	4520	4670	3980	4740	2560	4170	2340	3140
405	247	250	241	144	143	101	148	-1	116	-36	46	**23**	8370	5970	6080	5900	4550	4500	3910	4510	2530	4250	2290	3250
416	250	270	250	152	139	85	128	-5	119	-40	49	**24**	8550	6030	6450	6000	4630	4460	3720	4260	2510	4180	2260	3350
430	256	310	248	155	139	71	113	-7	109	-42	68	**25**	8750	6110	6930	5920	4680	4440	3560	4110	2530	3990	2230	3640
441	261	335	231	157	132	69	110	-7	94	-46	100	**26**	8880	6200	7200	5650	4710	4340	3590	4080	2600	3770	2220	4020
443	269	345	208	163	122	78	110	-1	83	-50	121	**27**	8910	6270	7260	5360	4810	4220	3720	4080	2730	3650	2220	4220
445	266	350	194	171	117	97	108	5	71	-50	121	**28**	8940	6200	7370	5170	4880	4200	3920	4050	2780	3550	2220	4180
449		358	181	168	124	103	106	14	66	-52	110	**29**	9000		7350	4940	4840	4290	4020	4000	2920	3480	2220	4080
451		350	169	163	134	112	96	24	63	-53	107	**30**	9020		7140	4840	4780	4460	4180	3850	3080	3460	2200	4000
451		338		164		136	81		61		98	**31**	9000		6920		4800		4500	3550		3440		3900
I	**II**	**III**	**IV**	**V**	**VI**	**VII**	**VIII**	**IX**	**X**	**XI**	**XII**		**I**	**II**	**III**	**IV**	**V**	**VI**	**VII**	**VIII**	**IX**	**X**	**XI**	**XII**
525	447	358	325	171	192	166	200	64	119	74	121	MAX	10280	8940	7370	7080	4880	5160	4800	5290	3240	4250	3600	4220
446	301	248	241	151	160	125	156	18	41	4	-3	AVE	8963	6736	5956	5865	4625	4739	4281	4683	2795	3189	2763	2814
383	247	191	169	129	117	69	81	-7	-18	-53	-66	MIN	8010	5960	5170	4840	4340	4200	3560	3550	2510	2400	2200	2100
MIN	-66			AVE	157	58		MAX	525			**2011**	MIN	2100			AVE	4776			MAX	10280		

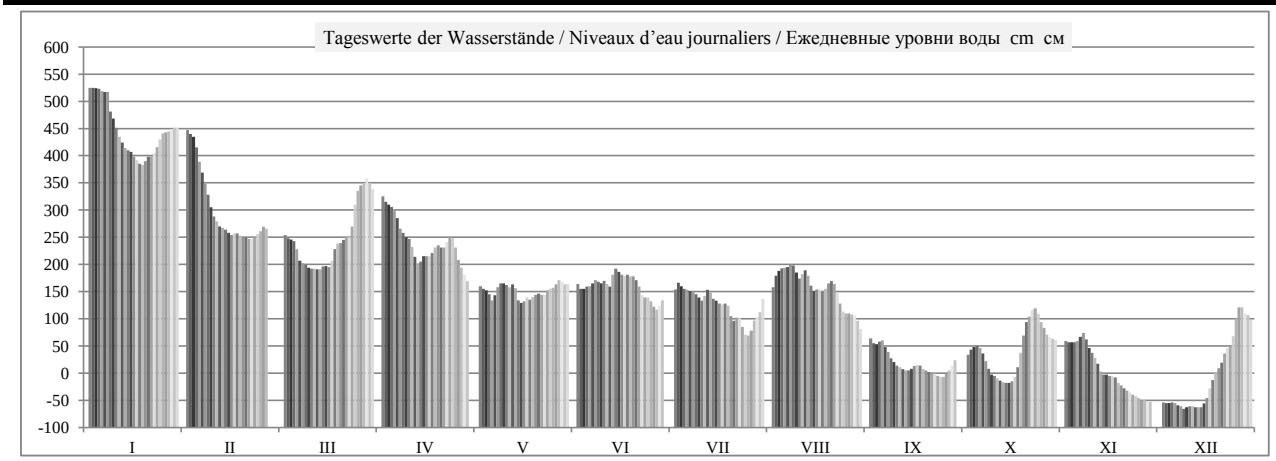

	HSW ВСУ	I	II	III	IV	V	VI	VII	VIII	IX	X	XI	XII	2011
Tage mit Überschreitung des HSW / Jours où le HNN (HSW) a été dépassé / Дни, когда был превышен ВСУ (HSW)		0	0	0	0	0	0	0	0	0	0	0	0	**0**
Tage mit Unterschreitung des RNW / Jours où l'ENR n'a pas été atteint / Дни, когда не был достигнут НСРУ		0	0	0	0	0	0	0	0	-23	-12	-19	-21	**-75**
Tage mit Überschreitung des HSW / Jours où le HNN a été dépassé / Дни, когда был превышен ВСУ (HNN)		0	0	0	0	0	0	0	0	0	0	0	0	**0**

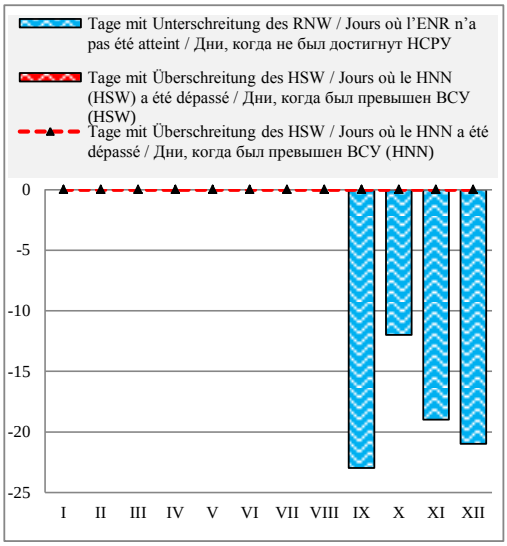

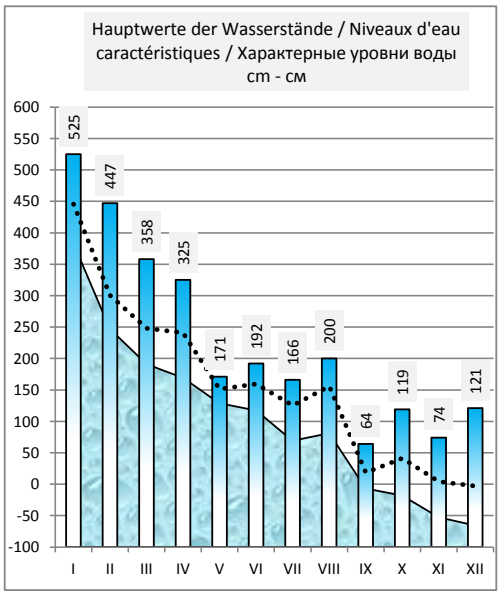

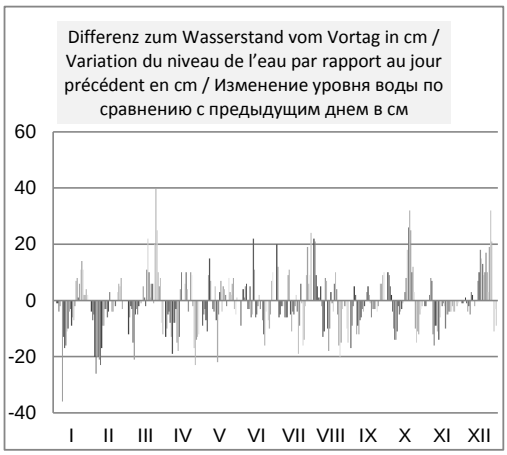

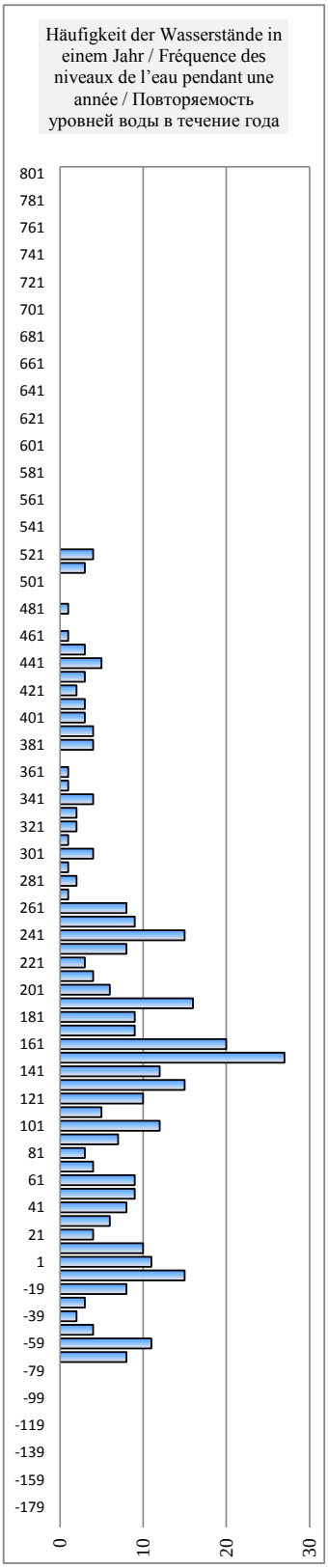

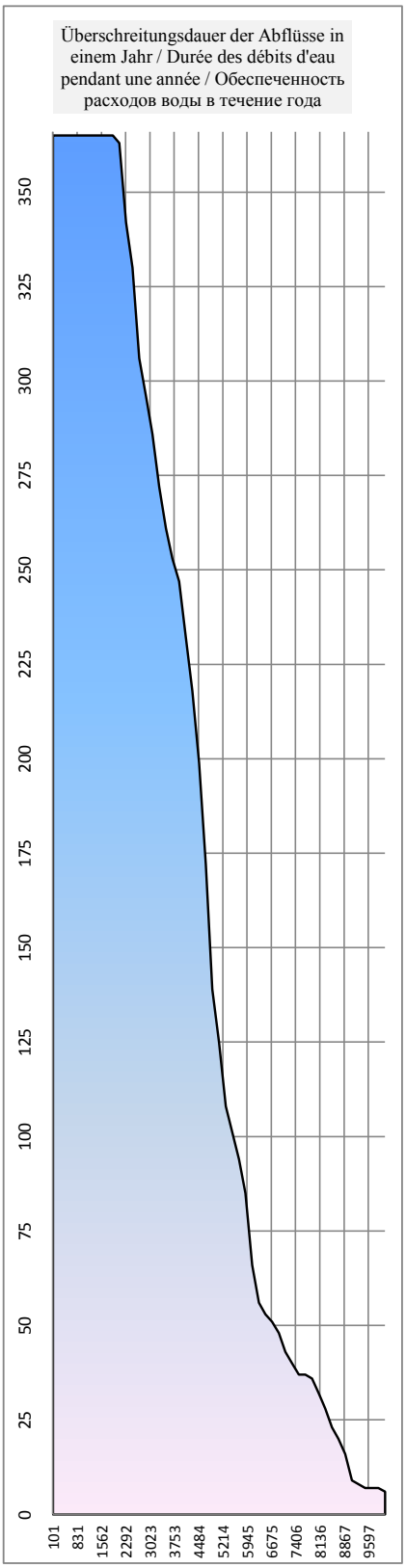

Bulgarien / Bulgarie / Болгария

Hydrologische Messstelle Station hydrométrique Водомерный пост	**SILISTRA** **СИЛИСТРА**		Beginn der Messungen / Année de construction / Год основания		*1941*	
			Entfernung von Sulina / Distance de Sulina / Расстояние от Сулины km км		375,500	
			Absoluter Nullpunkt / Cote du «0» absolu / Абсолютная отметка «0» m м	B	6,27	
Fläche des Einzugsgebiets / Superficie du bassin hydrographique / Площадь водосборного бассейна km^2 $км^2$	689 700		Höhe d. RNW-HSW / Cote de l'ENR-HNN / Отметка НСРУ-ВСУ cm см	**86**	*1981-2010*	**743**

Hauptwerte der Wasserstände / Niveaux d'eau caractéristiques / Характерные уровни воды cm см				**Hauptwerte der Abflüsse / Débits d'eau caractéristiques / Характерные расходы воды m^3/s $м^3/с$**		
883	**710**	**853**	Maximum / Наивысший (MAX)	**15170**	**12061**	**15332**
18.03.1942	16.04.2000	24.04.2006		04.06.1970	16.04.2000	24.04.2006
-106	**-34**	**-26**	Minimum / Наинизший (MIN)	**1640**	**1832**	**1768**
15.11.1969	10.10.1992	09.09.2003		07.01.1954	10.10.1992	09.09.2003
348	**307**	**328**	Mittel / Moyenne / Средний (AVE)	**6190**	**5937**	**6216**
1941 - 1990	*1991 - 2000*	*2001 - 2010*	berücksichtigter Zeitraum / Période de calcul / Период наблюдений	*1941 - 1990*	*1991 - 2000*	*2001 - 2010*

I	II	III	IV	V	VI	VII	VIII	IX	X	XI	XII	Datum **Date** Дата	I	II	III	IV	V	VI	VII	VIII	IX	X	XI	XII
611	535	342	413	231	224	204	208	107	77	119	4	**1**	10103	8871	6044	7033	4615	4529	4289	4336	3188	2870	3318	2140
611	531	338	403	222	217	223	228	95	86	116	5	**2**	10103	8808	5990	6890	4505	4445	4517	4578	3060	2964	3286	2149
609	526	328	394	219	214	223	244	90	95	117	5	**3**	10070	8729	5855	6763	4469	4408	4517	4774	3007	3060	3297	2149
609	514	326	389	211	219	218	250	92	96	117	6	**4**	10070	8542	5829	6692	4372	4469	4457	4849	3028	3070	3297	2159
604	492	317	382	196	224	217	253	95	94	117	5	**5**	9987	8203	5709	6594	4194	4529	4445	4886	3060	3049	3297	2149
598	470	296	372	195	228	213	257	91	86	124	2	**6**	9888	7870	5434	6455	4182	4578	4396	4936	3017	2964	3373	2121
590	450	283	361	210	234	213	259	84	74	132	-2	**7**	9756	7572	5266	6303	4360	4651	4396	4961	2943	2839	3461	2083
579	431	283	351	223	235	210	261	72	59	127	-6	**8**	9576	7293	5266	6166	4517	4664	4360	4987	2818	2684	3406	2045
567	409	275	344	227	231	204	253	64	45	113	-4	**9**	9382	6976	5164	6071	4566	4615	4289	4886	2735	2542	3253	2064
552	390	271	333	224	234	198	240	55	40	100	-3	**10**	9141	6706	5113	5922	4529	4651	4217	4725	2643	2492	3113	2073
535	379	273	316	221	233	199	240	51	33	92	-2	**11**	8871	6552	5138	5696	4493	4639	4229	4725	2603	2422	3028	2083
524	371	268	298	222	226	211	250	48	30	81	-3	**12**	8698	6441	5075	5460	4505	4554	4372	4849	2573	2393	2912	2073
513	366	266	284	223	237	212	245	45	26	68	-3	**13**	8527	6372	5050	5279	4517	4688	4384	4787	2542	2353	2777	2073
504	361	271	278	208	254	202	239	44	22	58	-3	**14**	8387	6303	5113	5202	4336	4899	4265	4713	2532	2314	2674	2073
500	355	272	284	196	255	196	216	46	20	54	-2	**15**	8326	6220	5126	5279	4194	4911	4194	4432	2552	2295	2633	2083
493	347	270	289	195	247	192	215	48	24	53	11	**16**	8219	6111	5100	5343	4182	4812	4147	4420	2573	2334	2623	2207
487	346	277	288	199	247	189	218	54	30	51	27	**17**	8127	6098	5189	5330	4229	4812	4111	4457	2633	2393	2603	2363
480	349	294	291	199	247	190	211	54	48	49	46	**18**	8021	6139	5408	5369	4229	4812	4123	4372	2633	2573	2583	2552
473	342	304	298	198	244	189	213	52	75	43	59	**19**	7915	6044	5538	5460	4217	4774	4111	4396	2613	2849	2522	2684
478	336	306	305	203	241	173	222	45	108	36	69	**20**	7991	5963	5564	5551	4277	4737	3925	4505	2542	3199	2452	2787
484	336	312	304	207	239	158	228	42	140	31	78	**21**	8081	5963	5643	5538	4324	4713	3753	4578	2512	3550	2403	2880
488	332	328	302	207	228	156	228	40	157	27	93	**22**	8142	5909	5855	5512	4324	4578	3730	4578	2492	3742	2363	3038
493	330	329	306	206	213	158	216	38	168	22	110	**23**	8219	5882	5869	5564	4313	4396	3753	4432	2472	3867	2314	3221
500	330	336	307	210	203	150	193	36	178	19	116	**24**	8326	5882	5963	5577	4360	4277	3662	4158	2452	3983	2285	3286
511	337	367	320	215	203	134	173	33	175	15	126	**25**	8496	5976	6385	5749	4420	4277	3483	3925	2422	3948	2246	3395
522	345	401	310	217	196	121	164	32	164	10	152	**26**	8667	6084	6862	5617	4445	4194	3340	3822	2413	3822	2198	3685
528	350	418	291	220	186	125	164	36	149	8	180	**27**	8761	6152	7105	5369	4481	4076	3384	3822	2452	3651	2178	4006
530	349	422	274	228	176	141	164	45	137	7	188	**28**	8792	6139	7163	5151	4578	3960	3561	3822	2542	3517	2169	4100
533		433	258	229	178	163	160	54	130	7	185	**29**	8839		7322	4949	4590	3983	3810	3776	2633	3439	2169	4064
537		433	244	224	186	173	151	64	125	7	174	**30**	8902		7322	4774	4529	4076	3925	3674	2735	3384	2169	3937
537		423		224		187	129		123		168	**31**	8902		7177		4529		4088	3428		3362		3867
I	**II**	**III**	**IV**	**V**	**VI**	**VII**	**VIII**	**IX**	**X**	**XI**	**XII**		**I**	**II**	**III**	**IV**	**V**	**VI**	**VII**	**VIII**	**IX**	**X**	**XI**	**XII**
611	535	433	413	231	255	223	261	107	178	132	188	MAX	10103	8871	7322	7033	4615	4911	4517	4987	3188	3983	3461	4100
535	393	325	320	213	223	185	216	58	91	64	57	AVE	8880	6779	5827	5755	4399	4524	4072	4438	2681	3030	2747	2696
473	330	266	244	195	176	121	129	32	20	7	-6	MIN	7915	5882	5050	4774	4182	3960	3340	3428	2413	2295	2169	2045
MIN	-6			AVE	223	113		MAX	611			**2011**		MIN	2045			AVE	4643			MAX	10103	

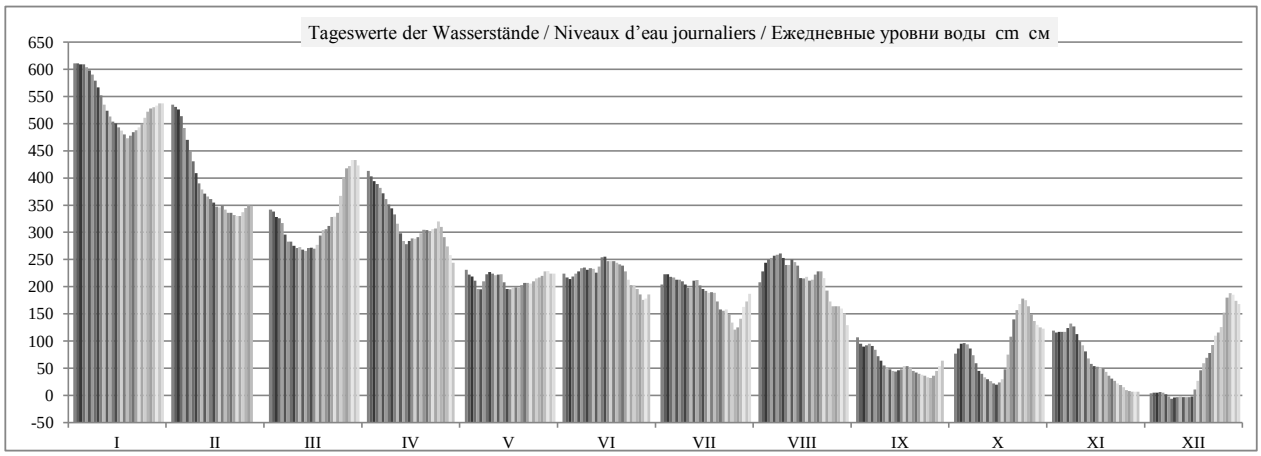

	HSW ВСУ	I	II	III	IV	V	VI	VII	VIII	IX	X	XI	XII	2011
Tage mit Überschreitung des HSW / Jours où le HNN (HSW) a été dépassé / Дни, когда был превышен ВСУ (HSW)		0	0	0	0	0	0	0	0	0	0	0	0	**0**
Tage mit Unterschreitung des RNW / Jours où l'ENR n'a pas été atteint / Дни, когда не был достигнут НСРУ		0	0	0	0	0	0	0	0	-24	-14	-19	-21	**-78**
Tage mit Überschreitung des HSW / Jours où le HNN a été dépassé / Дни, когда был превышен ВСУ (HNN)		0	0	0	0	0	0	0	0	0	0	0	0	**0**

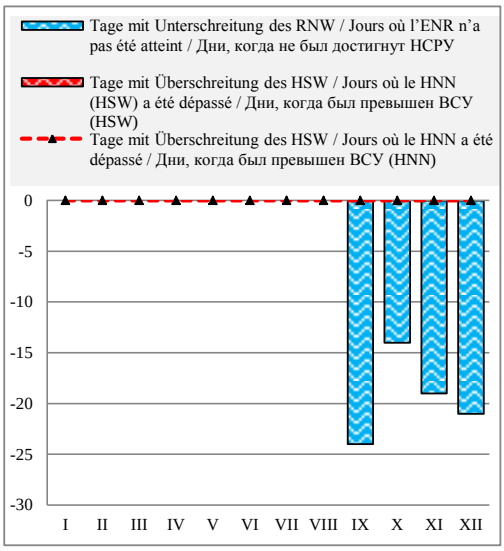

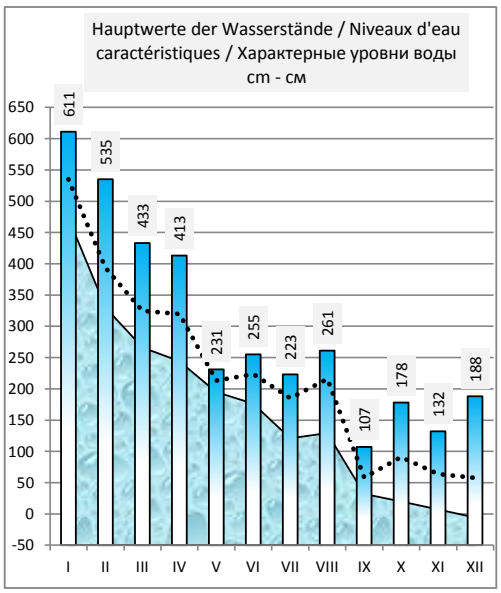

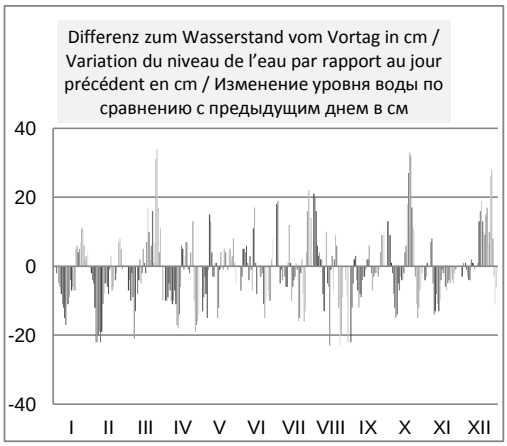

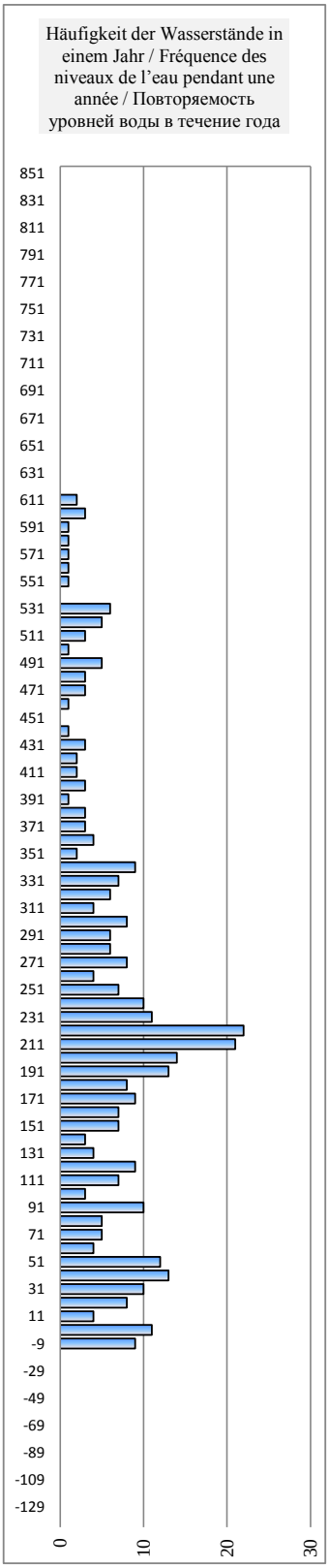

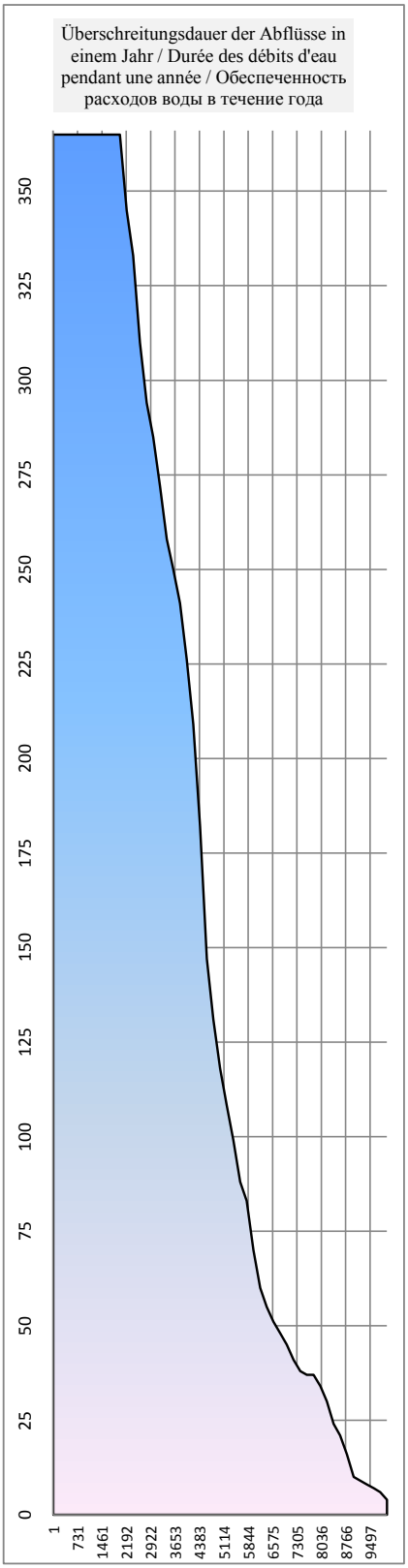

Rumänien / Roumanie / Румыния

Hydrologische Messstelle Station hydrométrique Водомерный пост	**CĂLĂRAŞI** **КЭЛЭРАШИ**	Beginn der Messungen / Année de construction / Год основания	*1879*		
		Entfernung von Sulina / Distance de Sulina / Расстояние от Сулины km км	370,000		
		Absoluter Nullpunkt / Cote du «0» absolu / Абсолютная отметка «0» m м	MN	7,31	
Fläche des Einzugsgebiets / Superficie du bassin hydrographique / Площадь водосборного бассейна km^2 $км^2$		Höhe d. RNW-HSW / Cote de l'ENR-HNN / Отметка НСРУ-ВСУ cm см	**-15**	*1981-2010*	**622**

Hauptwerte der Wasserstände / Niveaux d'eau caractéristiques / Характерные уровни воды cm см				**Hauptwerte der Abflüsse / Débits d'eau caractéristiques / Характерные расходы воды m^3/s $м^3/с$**		
721	**601**	**737**	Maximum / Наивысший (MAX)	16857	13985	
01.05.1970	17.04.2000	24.04.2006		01.04.1970	01.04.2000	
-158	**-123**	**-141**	Minimum / Наинизший (MIN)	1150	1870	
01.01.1954	10.10.1992	09.09.2003		07.01.1954	10.10.1992	
239	**203**	**222**	Mittel / Moyenne / Средний (AVE)	6097	6001	
1921 - 1990	*1991 - 2000*	*2001 - 2010*	berücksichtigter Zeitraum / Période de calcul / Период наблюдений	*1941 - 1990*	*1991 - 2000*	*2001 - 2010*

I	II	III	IV	V	VI	VII	VIII	IX	X	XI	XII	Datum Date Дата	I	II	III	IV	V	VI	VII	VIII	IX	X	XI	XII
497	421	235	300	125	113	92	92	6	-34	2	-109	**1**												
497	417	225	291	115	106	114	112	-9	-22	-1	-110	**2**												
497	414	218	284	110	101	114	130	-15	-13	-2	-110	**3**												
496	404	216	279	104	108	110	138	-15	-10	-1	-109	**4**												
492	384	207	273	89	113	108	140	-10	-12	-1	-108	**5**												
486	362	190	262	89	116	105	143	-13	-19	5	-109	**6**												
478	344	178	251	98	121	104	147	-20	-29	10	-115	**7**												
468	324	172	243	110	123	102	149	-30	-45	10	-118	**8**												
456	302	169	233	117	120	96	142	-40	-59	-1	-122	**9**												
443	284	164	224	115	120	89	133	-48	-64	-13	-118	**10**												
429	271	162	209	113	122	89	130	-52	-69	-23	-117	**11**												
414	264	160	191	112	116	100	137	-56	-74	-33	-118	**12**												
404	256	157	175	114	123	106	136	-59	-78	-45	-118	**13**												
395	252	160	170	105	139	98	125	-61	-81	-55	-117	**14**												
392	245	161	175	91	142	89	110	-60	-86	-58	-116	**15**												
388	239	161	179	87	138	85	105	-57	-80	-61	-108	**16**												
378	237	164	179	91	138	80	106	-51	-76	-62	-91	**17**												
366	240	181	181	93	137	82	102	-51	-64	-64	-75	**18**												
365	235	192	189	91	135	83	102	-52	-42	-69	-61	**19**												
366	225	200	195	95	133	66	111	-58	-12	-75	-50	**20**												
371	223	204	195	99	130	52	117	-61	16	-81	-41	**21**												
377	220	215	193	99	120	48	117	-65	36	-86	-28	**22**												
383	219	218	199	98	106	50	108	-68	50	-90	-14	**23**												
388	221	221	205	102	95	44	86	-69	57	-93	-4	**24**												
398	227	248	210	105	97	27	66	-72	57	-97	3	**25**												
408	234	284	202	106	89	13	56	-72	47	-100	28	**26**												
413	240	302	185	110	79	16	54	-69	34	-103	55	**27**												
411	240	310	170	117	72	29	54	-63	22	-104	68	**28**												
418		318	152	118	68	49	52	-54	12	-107	68	**29**												
422		320	138	113	78	62	45	-43	7	-108	63	**30**												
424		311		112		76	25		5		54	**31**												
I	**II**	**III**	**IV**	**V**	**VI**	**VII**	**VIII**	**IX**	**X**	**XI**	**XII**		**I**	**II**	**III**	**IV**	**V**	**VI**	**VII**	**VIII**	**IX**	**X**	**XI**	**XII**
497	421	320	300	125	142	114	149	6	57	10	68	MAX												
423	284	214	211	105	113	77	105	-46	-20	-50	-60	AVE												
365	219	157	138	87	68	13	25	-72	-86	-108	-122	MIN												
MIN	-122	-122	9.12.11	AVE	112	2	1.1.11	MAX	497	497		**2011**	MIN				AVE				MAX			

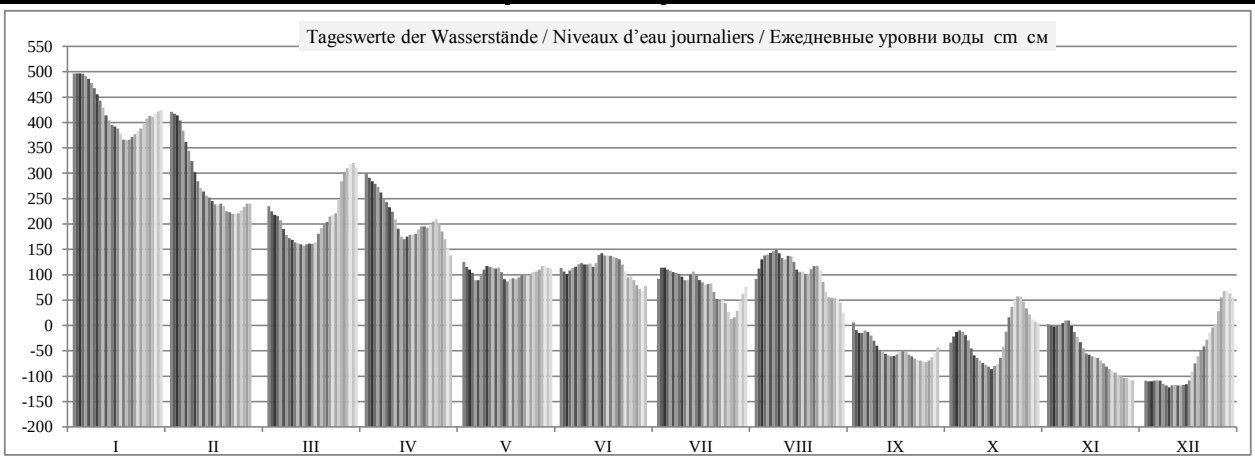

	HSW ВСУ	I	II	III	IV	V	VI	VII	VIII	IX	X	XI	XII	2011
Tage mit Überschreitung des HSW / Jours où le HNN (HSW) a été dépassé / Дни, когда был превышен ВСУ (HSW)		0	0	0	0	0	0	0	0	0	0	0	0	**0**
Tage mit Unterschreitung des RNW / Jours où l'ENR n'a pas été atteint / Дни, когда не был достигнут НСРУ		0	0	0	0	0	0	0	0	-24	-16	-20	-22	**-82**
Tage mit Überschreitung des HSW / Jours où le HNN a été dépassé / Дни, когда был превышен ВСУ (HNN)		0	0	0	0	0	0	0	0	0	0	0	0	**0**

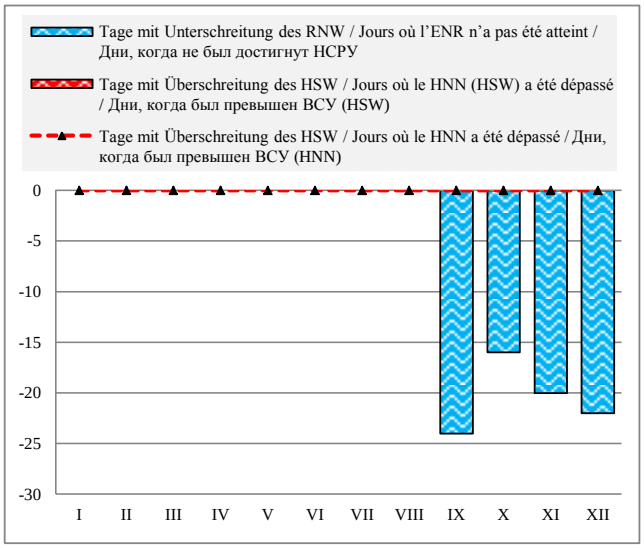

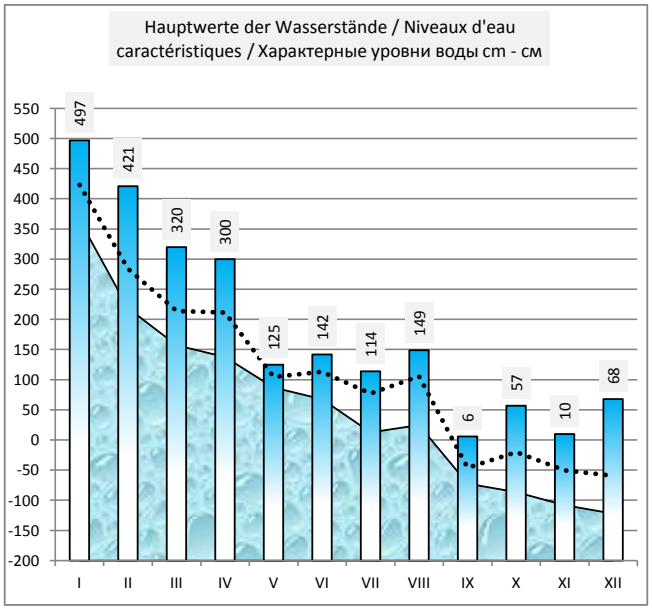

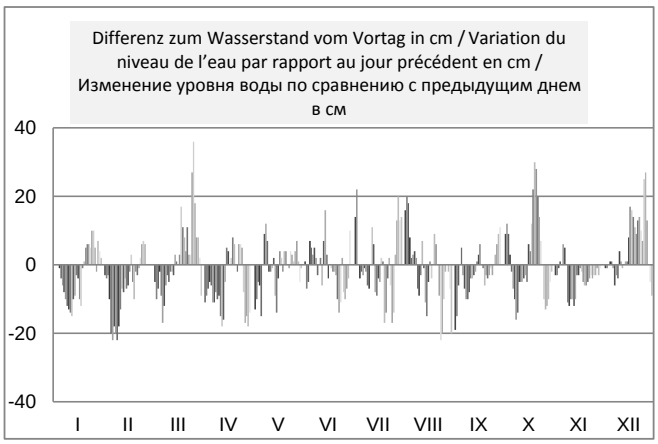

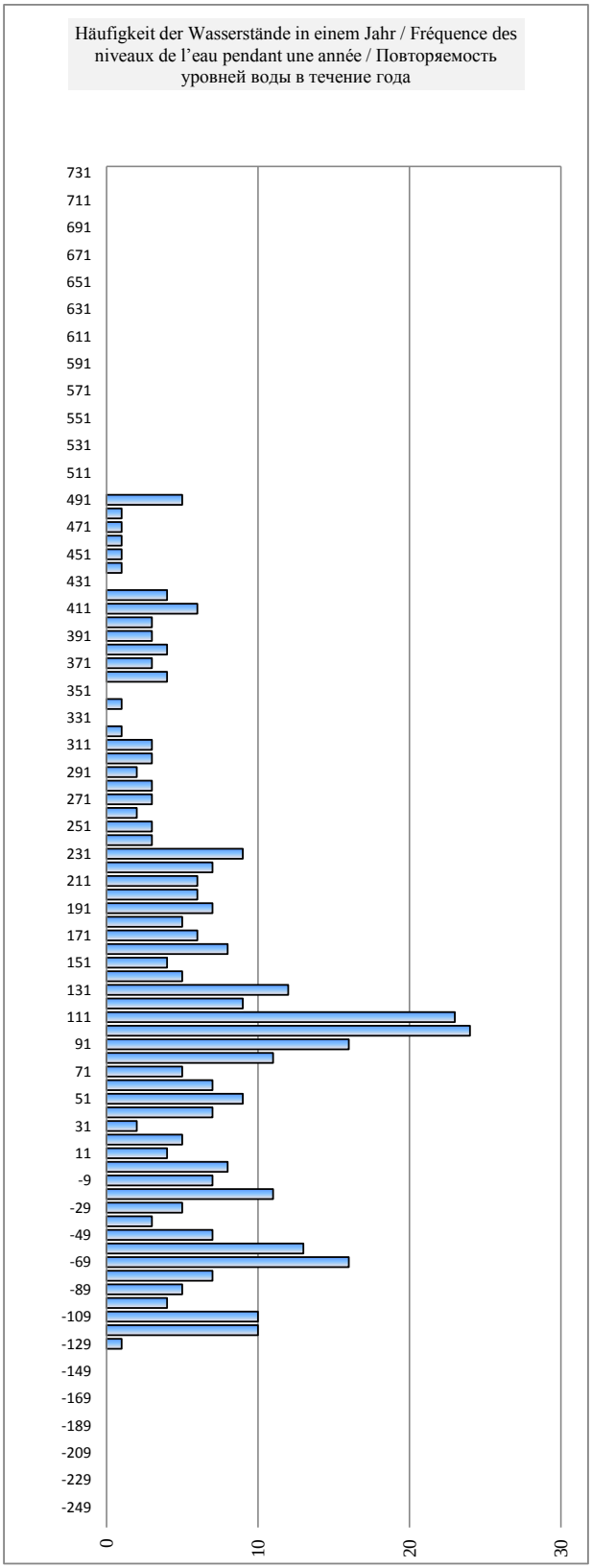

Rumänien / Roumanie / Румыния

Hydrologische Messstelle Station hydrométrique Водомерный пост	**CERNAVODĂ** **ЧЕРНАВОДА**	Beginn der Messungen / Année de construction / Год основания		*1896*	
		Entfernung von Sulina / Distance de Sulina / Расстояние от Сулины km км		300,000	
		Absoluter Nullpunkt / Cote du «0» absolu / Абсолютная отметка «0» m м		MN	4,87
Fläche des Einzugsgebiets / Superficie du bassin hydrographique / Площадь водосборного бассейна km^2 $км^2$	707 000	Höhe d. RNW-HSW / Cote de l'ENR-HNN / Отметка НСРУ-ВСУ cm см	**-65**	*1981-2010*	**623**

Hauptwerte der Wasserstände / Niveaux d'eau caractéristiques / Характерные уровни воды cm см				**Hauptwerte der Abflüsse / Débits d'eau caractéristiques / Характерные расходы воды m^3/s $м^3/с$**		
735	**610**	**736**	Maximum / Наивысший (MAX)	11300	5170	**6990**
14.02.1969	18.04.2000	27.04.2006		04.04.1986	17.04.2000	27.04.2006
-215	**-190**	**-237**	Minimum / Наинизший (MIN)	300	334	**232**
15.01.1954	11.10.1992	10.09.2003		15.01.1954	11.10.1992	06.09.2003
251	**196**	**212**	Mittel / Moyenne / Средний (AVE)	**2714**	2178	**2160**
1921 - 1990	*1991 - 2000*	*2001 - 2010*	berücksichtigter Zeitraum / Période de calcul / Период наблюдений	*1941 - 1990*	*1991 - 2000*	*2001 - 2010*

I	II	III	IV	V	VI	VII	VIII	IX	X	XI	XII	Datum Date Дата	I	II	III	IV	V	VI	VII	VIII	IX	X	XI	XII
505	433	245	318	134	93	53	46	-12	-99	-24	-171	**1**	4330	3650	2230	2750	1540	1370	1200	1150	818	516	791	268
508	431	238	308	110	95	74	69	-36	-86	-28	-176	**2**	4350	3630	2180	2670	1440	1370	1300	1280	726	565	777	259
509	428	228	302	103	88	90	92	-48	-72	-32	-178	**3**	4360	3600	2100	2630	1410	1340	1360	1390	671	604	758	254
510	420	219	295	95	86	93	108	-60	-63	-34	-176	**4**	4360	3530	2050	2570	1370	1340	1370	1450	640	633	749	259
506	408	212	285	89	90	91	115	-60	-60	-34	-174	**5**	4330	3410	2000	2510	1330	1360	1360	1490	640	640	749	263
502	388	198	278	76	92	90	122	-60	-62	-33	-172	**6**	4290	3260	1910	2460	1280	1360	1350	1510	636	625	758	268
498	370	184	268	75	95	86	126	-65	-70	-26	-171	**7**	4230	3110	1830	2380	1280	1380	1340	1530	618	597	795	268
490	352	173	255	81	100	86	129	-72	-83	-18	-178	**8**	4160	2990	1780	2290	1330	1400	1330	1550	587	548	823	249
480	330	169	245	97	99	81	128	-82	-98	-22	-185	**9**	4080	2820	1750	2230	1400	1400	1300	1530	548	502	791	234
470	310	167	238	103	99	72	122	-94	-106	-36	-188	**10**	3950	2670	1740	2180	1420	1400	1260	1500	509	470	730	229
455	290	161	225	103	104	68	112	-105	-116	-45	-189	**11**	3810	2540	1710	2080	1420	1430	1240	1520	470	435	684	229
441	279	156	207	102	103	66	117	-112	-130	-59	-187	**12**	3700	2470	1680	1960	1410	1410	1250	1540	449	386	633	229
430	272	150	188	102	101	78	125	-119	-135	-71	-188	**13**	3610	2410	1650	1850	1410	1420	1290	1520	428	372	594	229
420	262	148	177	99	113	78	118	-124	-141	-84	-186	**14**	3530	2350	1650	1800	1380	1490	1280	1480	411	351	544	234
412	255	154	177	85	125	72	104	-126	-146	-96	-186	**15**	3470	2300	1670	1810	1310	1530	1250	1400	407	334	505	234
407	248	155	180	72	126	66	92	-123	-146	-104	-180	**16**	3420	2240	1680	1820	1260	1530	1220	1360	418	348	484	251
400	244	154	181	68	123	62	89	-120	-135	-108	-166	**17**	3370	2220	1670	1830	1240	1520	1200	1340	432	393	470	291
394	242	165	183	70	122	54	86	-115	-114	-111	-150	**18**	3310	2220	1760	1850	1250	1510	1170	1330	446	456	456	341
385	241	184	190	68	120	55	82	-115	-108	-115	-128	**19**	3260	2200	1860	1890	1240	1500	1170	1310	446	484	442	414
381	240	194	198	70	117	49	83	-114	-78	-123	-110	**20**	3240	2190	1910	1937	1260	1490	1130	1330	442	590	414	481
386	232	200	201	75	117	35	92	-120	-54	-130	-94	**21**	3280	2140	1960	1937	1280	1480	1060	1370	425	698	390	526
390	226	210	199	77	111	20	97	-123	-16	-136	-82	**22**	3320	2110	2020	1930	1290	1440	999	1390	414	855	369	576
400	226	216	200	76	98	18	96	-125	6	-141	-64	**23**	3390	2120	2040	1937	1280	1370	989	1370	407	950	351	647
404	228	219	205	78	82	16	84	-129	22	-150	-45	**24**	3420	2120	2070	1980	1300	1290	974	1290	393	1030	323	712
408	230	232	212	82	70	6	61	-133	30	-154	-38	**25**	3460	2150	2200	2020	1320	1250	921	1180	376	1050	313	744
416	238	264	212	89	71	-10	40	-138	30	-156	-22	**26**	3530	2200	2410	2000	1350	1260	851	1080	365	1040	306	832
422	240	292	200	90	65	-20	27	-138	20	-164	6	**27**	3570	2210	2610	1910	1350	1230	814	1030	369	984	288	960
426	243	310	183	92	52	-18	24	-134	8	-168	30	**28**	3600	2230	2720	1820	1370	1140	837	1020	386	926	278	1070
430		320	165	99	42	-1	22	-124	-4	-170	40	**29**	3640		2790	1720	1400	1110	916	1010	425	874	273	1100
433		328	149	96	44	14	19	-112	-14	-170	42	**30**	3650		2840	1630	1380	1130	989	984	467	837	273	1110
433		328		94		28	8		-20		36	**31**	3650		2820		1370		1060	921		804		1070
I	**II**	**III**	**IV**	**V**	**VI**	**VII**	**VIII**	**IX**	**X**	**XI**	**XII**		**I**	**II**	**III**	**IV**	**V**	**VI**	**VII**	**VIII**	**IX**	**X**	**XI**	**XII**
510	433	328	318	134	126	93	129	-12	30	-18	42	MAX	4360	3650	2840	2750	1540	1530	1370	1550	818	1050	823	1110
440	297	212	221	89	95	50	85	-101	-66	-91	-117	AVE	3731	2610	2042	2079	1344	1375	1154	1328	492	642	537	478
381	226	148	149	68	42	-20	8	-138	-146	-170	-189	MIN	3240	2110	1650	1630	1240	1110	814	921	365	334	273	229
MIN	-189			AVE	92	-39		MAX	510			**2011**	MIN	229			AVE	1479			MAX	4360		

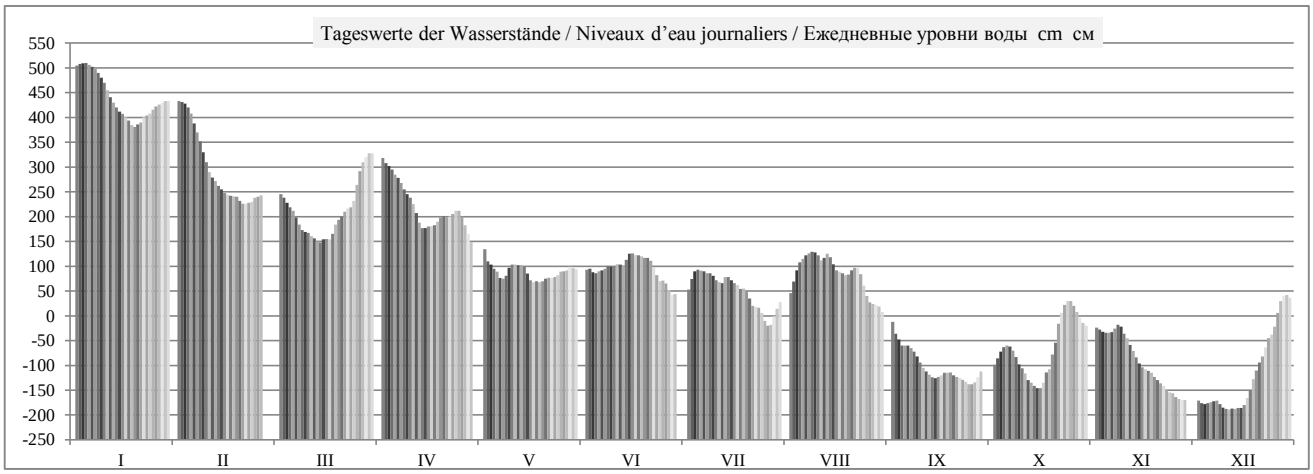

	HSW BCY	I	II	III	IV	V	VI	VII	VIII	IX	X	XI	XII	2011
Tage mit Überschreitung des HSW / Jours où le HNN (HSW) a été dépassé / Дни, когда был превышен ВСУ (HSW)		0	0	0	0	0	0	0	0	0	0	0	0	**0**
Tage mit Unterschreitung des RNW / Jours où l'ENR n'a pas été atteint / Дни, когда не был достигнут НСРУ		0	0	0	0	0	0	0	0	-23	-17	-18	-22	**-80**
Tage mit Überschreitung des HSW / Jours où le HNN a été dépassé / Дни, когда был превышен ВСУ (HNN)		0	0	0	0	0	0	0	0	0	0	0	0	**0**

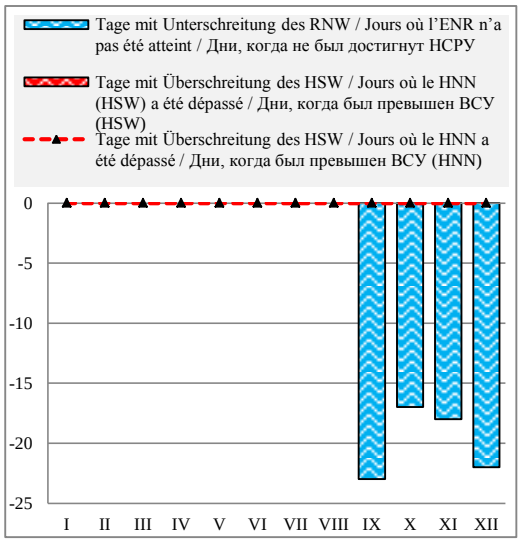

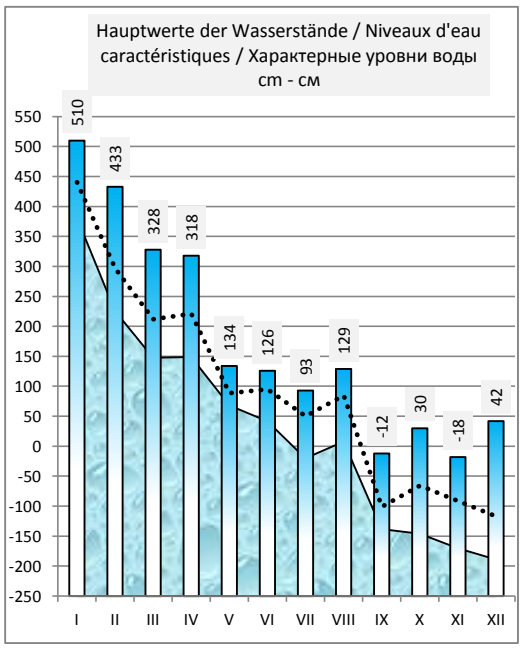

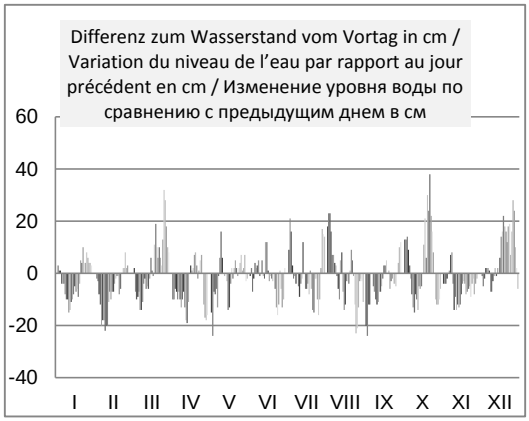

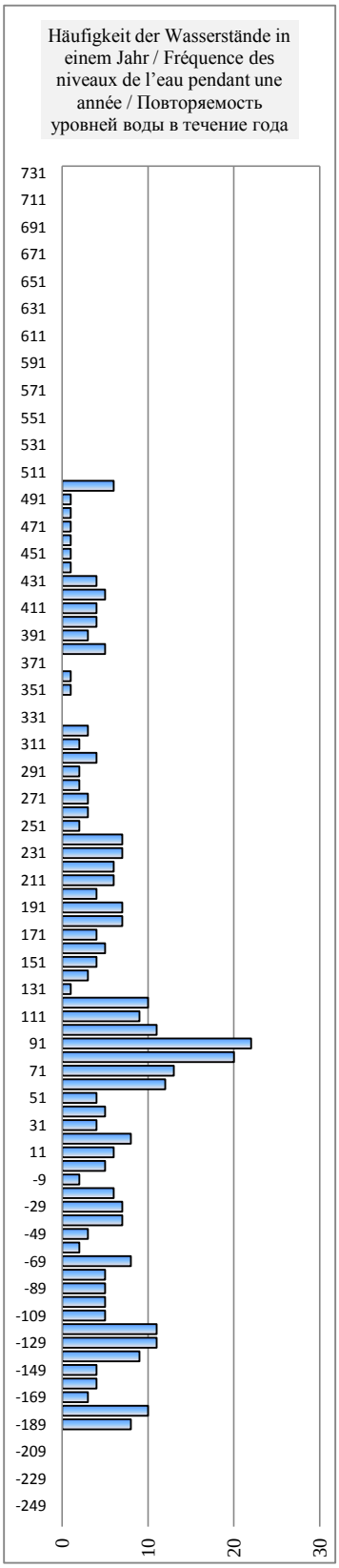

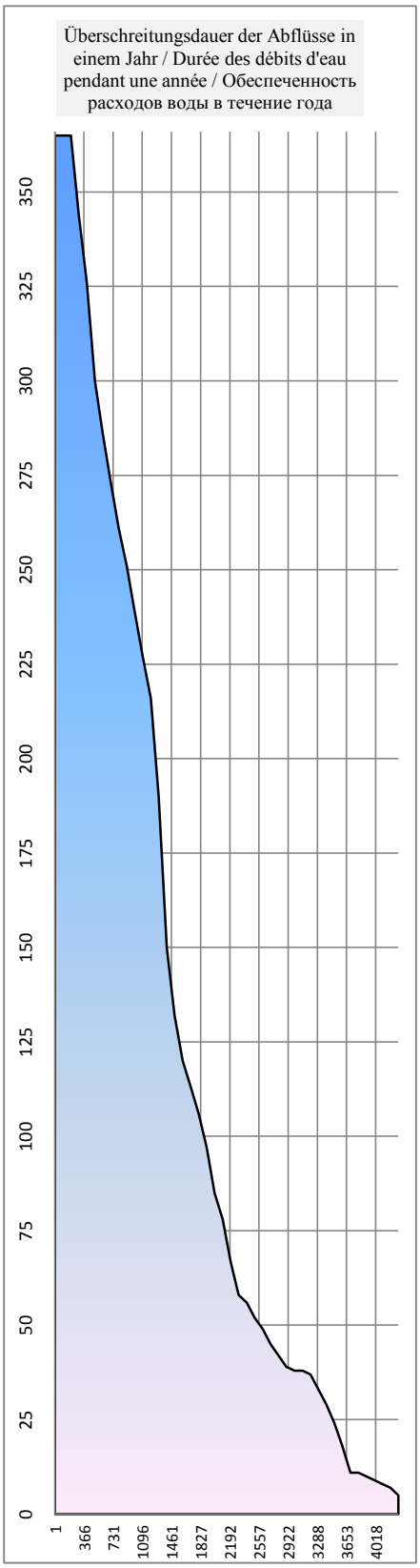

Rumänien / Roumanie / Румыния

Hydrologische Messstelle Station hydrométrique Водомерный пост	**HÂRŞOVA** **ХЫРШОВА**	Beginn der Messungen / Année de construction / Год основания	*1898*		
		Entfernung von Sulina / Distance de Sulina / Расстояние от Сулины km км	253,000		
		Absoluter Nullpunkt / Cote du «0» absolu / Абсолютная отметка «0» m м	MN	3,08	
Fläche des Einzugsgebiets / Superficie du bassin hydrographique / Площадь водосборного бассейна km^2 $км^2$	709 100	Höhe d. RNW-HSW / Cote de l'ENR-HNN / Отметка НСРУ-ВСУ cm см	**21**	*1981-2010*	**666**

Hauptwerte der Wasserstände / Niveaux d'eau caractéristiques / Характерные уровни воды cm см				**Hauptwerte der Abflüsse / Débits d'eau caractéristiques / Характерные расходы воды m^3/s $м^3/с$**		
727	**648**	**764**	Maximum / Наивысший (MAX)	**7495**	**6407**	**6310**
04.06.1970	18.04.2000	25.04.2006		01.04.1970	01.04.2000	25.04.2006
-120	**-123**	**-125**	Minimum / Наинизший (MIN)	**229**	**517**	**232**
15.01.1954	10.10.1992	06.09.2003		01.10.1947	10.10.1992	06.09.2003
290	**262**	**281**	Mittel / Moyenne / Средний (AVE)	**2634**	**2591**	**2254**
1921 - 1990	*1991 - 2000*	*2001 - 2010*	berücksichtigter Zeitraum / Période de calcul / Период наблюдений	*1941 - 1990*	*1991 - 2000*	*2001 - 2010*

I	II	III	IV	V	VI	VII	VIII	IX	X	XI	XII	Datum **Date** Дата	I	II	III	IV	V	VI	VII	VIII	IX	X	XI	XII
558	490	311	388	218	168	133	114	84	-8	62	-72	**1**	4210	3560	2190	2720	1540	1310	1160	1080	834	531	794	311
559	489	310	376	204	167	144	126	66	0	60	-72	**2**	4260	3550	2150	2620	1460	1310	1240	1180	755	568	777	308
559	486	302	370	186	167	164	150	50	10	59	-74	**3**	4250	3530	2110	2570	1400	1300	1310	1260	703	611	764	308
559	483	290	363	178	165	174	168	42	20	56	-74	**4**	4220	3486	2040	2550	1350	1290	1341	1350	672	637	759	308
560	474	282	358	168	165	176	184	38	24	52	-74	**5**	4210	3380	1990	2470	1310	1300	1341	1410	659	650	764	314
557	462	275	350	162	168	175	192	38	24	52	-70	**6**	4170	3260	1900	2430	1250	1310	1340	1430	650	646	768	321
553	442	265	343	148	172	173	198	28	18	58	-68	**7**	4130	3110	1810	2350	1240	1320	1320	1460	628	620	790	318
548	426	251	332	148	172	168	200	22	12	64	-68	**8**	4090	2960	1760	2280	1290	1341	1300	1470	604	575	812	304
538	408	241	320	162	174	160	204	18	4	68	-74	**9**	4020	2830	1750	2230	1360	1341	1280	1470	578	531	790	294
530	388	236	310	178	174	156	198	12	-4	65	-80	**10**	3940	2680	1710	2150	1390	1350	1240	1460	549	510	751	280
523	370	232	302	182	174	150	192	5	-10	50	-80	**11**	3860	2570	1670	2080	1390	1360	1210	1440	517	477	703	277
510	356	231	292	182	176	150	192	-10	-18	38	-78	**12**	3730	2500	1628	1980	1390	1360	1220	1480	495	463	668	280
500	344	228	274	182	177	151	198	-18	-24	30	-78	**13**	3610	2450	1610	1880	1390	1350	1240	1470	481	441	620	294
490	336	226	256	180	185	160	202	-22	-28	20	-78	**14**	3560	2380	1610	1830	1360	1410	1240	1440	470	416	578	301
482	328	226	248	174	196	160	194	-25	-32	8	-76	**15**	3490	2320	1640	1830	1300	1470	1220	1390	470	410	542	301
474	322	228	248	160	202	150	180	-25	-33	-2	-75	**16**	3460	2260	1650	1840	1240	1480	1200	1350	481	427	517	308
470	320	228	255	150	202	142	166	-23	-33	-10	-62	**17**	3410	2220	1670	1870	1230	1470	1170	1310	492	463	499	345
460	314	230	258	148	197	138	163	-21	-24	-14	-48	**18**	3300	2230	1750	1870	1240	1470	1140	1280	495	506	488	399
452	314	244	264	148	194	135	160	-20	-10	-18	-30	**19**	3240	2220	1840	1880	1230	1460	1140	1240	495	524	481	455
446	312	262	268	147	190	132	160	-20	6	-20	-14	**20**	3210	2190	1900	1920	1240	1440	1100	1250	484	578	459	510
446	310	272	272	152	188	124	164	-21	26	-26	0	**21**	3220	2150	1950	1950	1250	1420	1050	1290	477	672	434	549
450	304	278	272	155	186	118	167	-22	54	-34	10	**22**	3260	2120	1970	1950	1250	1390	994	1310	477	790	413	578
457	300	284	272	157	176	110	167	-25	70	-42	18	**23**	3320	2120	2010	1940	1250	1330	975	1300	466	878	396	642
462	300	287	275	157	164	104	162	-27	88	-49	30	**24**	3350	2100	2040	1970	1250	1270	970	1240	452	951	382	703
468	301	298	280	160	150	100	150	-31	102	-53	44	**25**	3390	2110	2140	2010	1290	1230	926	1140	441	1010	372	733
472	304	314	283	166	147	93	134	-35	104	-56	52	**26**	3430	2170	2304	2010	1310	1210	868	1050	427	1010	355	751
477	309	338	282	170	142	83	120	-37	104	-60	70	**27**	3470	2180	2450	1940	1310	1170	820	1000	427	975	335	803
481	311	356	264	172	136	70	108	-36	96	-67	84	**28**	3490	2190	2570	1840	1320	1120	820	994	444	926	321	897
485		374	250	173	134	74	102	-28	86	-70	100	**29**	3520		2660	1730	1341	1080	863	980	473	873	321	946
488		384	236	170	130	90	98	-18	78	-72	112	**30**	3530		2720	1628	1330	1100	931	955	502	839	314	955
490		392		168		104	88		68		112	**31**	3540		2740		1320		994	912		812		951
I	**II**	**III**	**IV**	**V**	**VI**	**VII**	**VIII**	**IX**	**X**	**XI**	**XII**		**I**	**II**	**III**	**IV**	**V**	**VI**	**VII**	**VIII**	**IX**	**X**	**XI**	**XII**
560	490	392	388	218	202	176	204	84	104	68	112	MAX	4260	3560	2740	2720	1540	1480	1341	1480	834	1010	812	955
500	368	280	295	168	171	134	161	-2	25	5	-23	AVE	3674	2601	1998	2077	1317	1325	1128	1271	537	655	566	485
446	300	226	236	147	130	70	88	-37	-33	-72	-80	MIN	3210	2100	1610	1628	1230	1080	820	912	427	410	314	277
MIN	-80			AVE	173	51		MAX	560			**2011**	MIN	277			AVE	1464			MAX	4260		

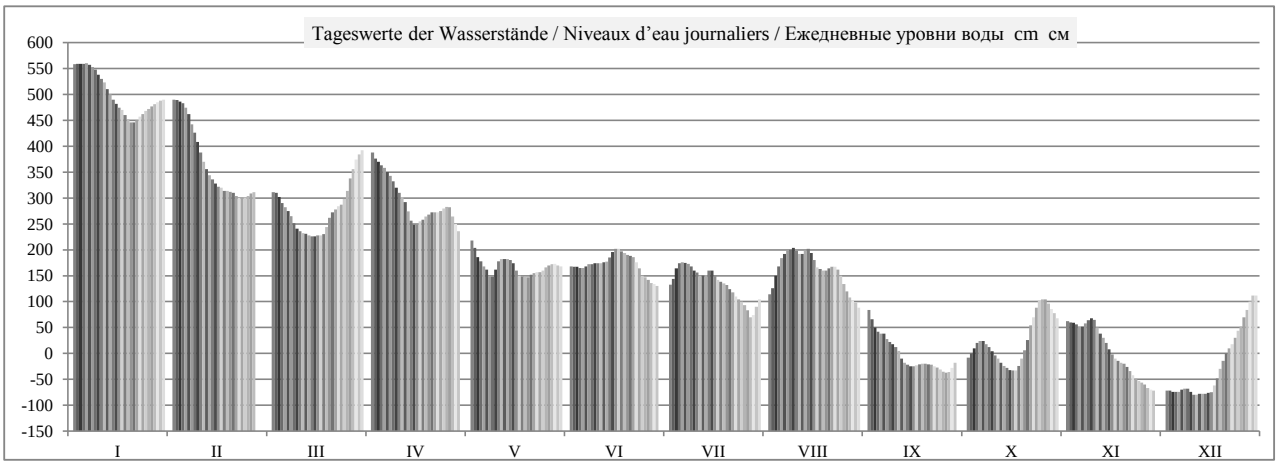

	HSW ВСУ	I	II	III	IV	V	VI	VII	VIII	IX	X	XI	XII	2011
Tage mit Überschreitung des HSW / Jours où le HNN (HSW) a été dépassé / Дни, когда был превышен ВСУ (HSW)		0	0	0	0	0	0	0	0	0	0	0	0	**0**
Tage mit Unterschreitung des RNW / Jours où l'ENR n'a pas été atteint / Дни, когда не был достигнут НСРУ		0	0	0	0	0	0	0	0	-22	-18	-17	-23	**-80**
Tage mit Überschreitung des HSW / Jours où le HNN a été dépassé / Дни, когда был превышен ВСУ (HNN)		0	0	0	0	0	0	0	0	0	0	0	0	**0**

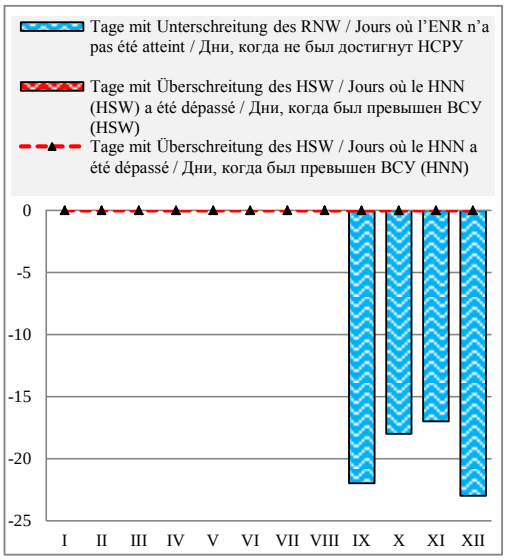

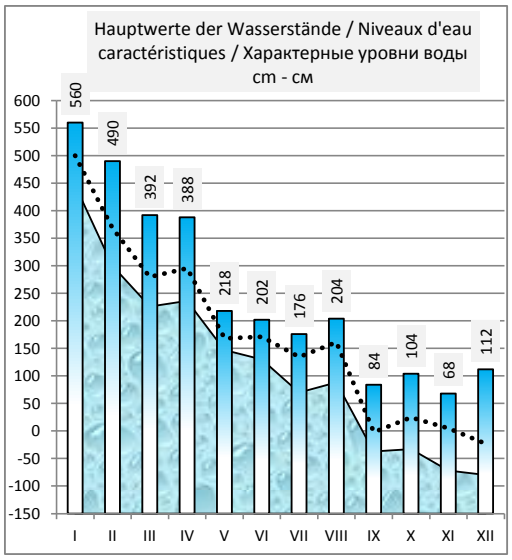

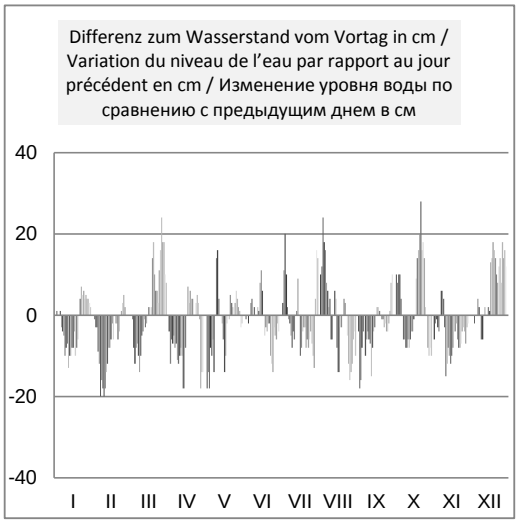

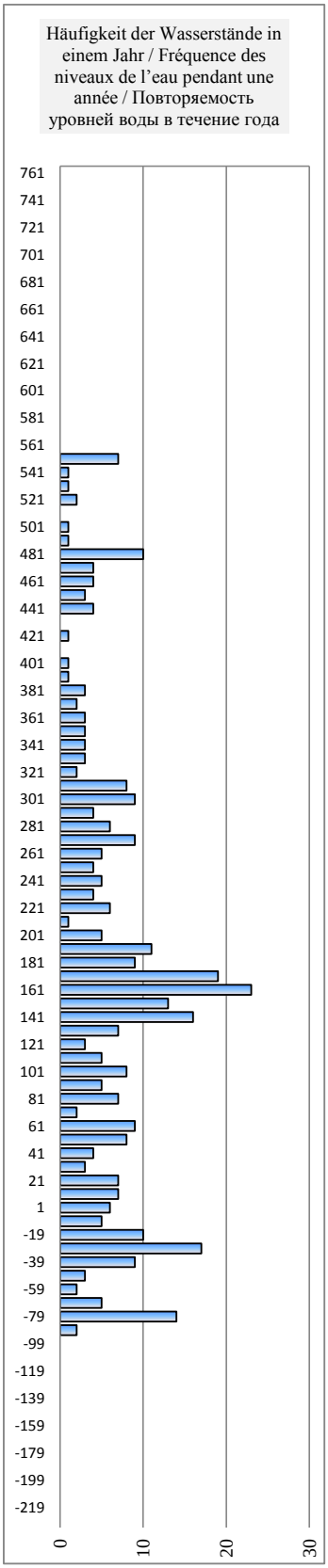

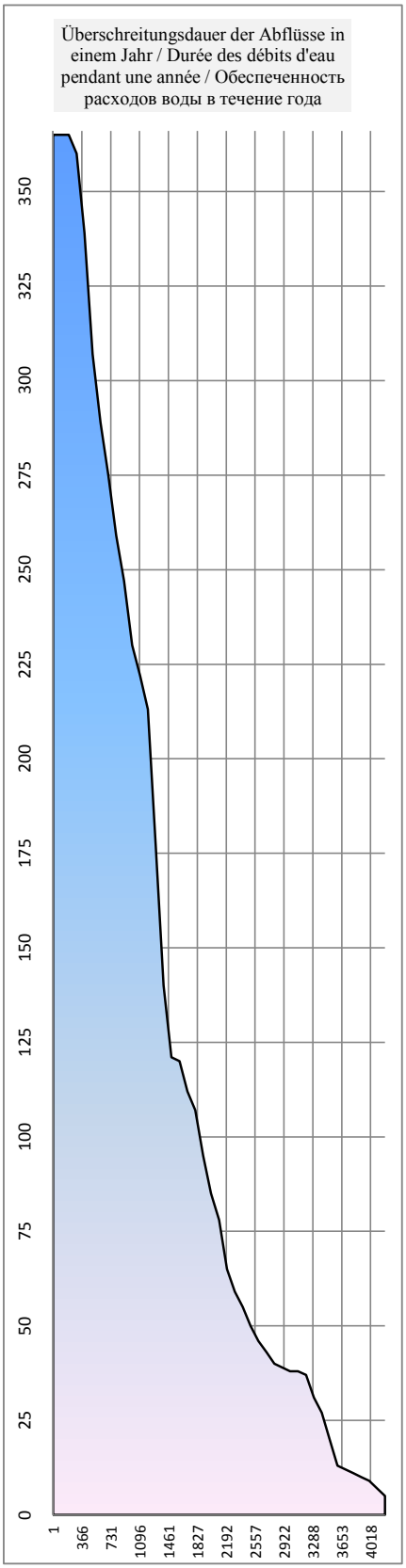

Rumänien / Roumanie / Румыния

Hydrologische Messstelle Station hydrométrique Водомерный пост	**BRĂILA** **БРАИЛА**	Beginn der Messungen / Année de construction / Год основания	*1874*		
		Entfernung von Sulina / Distance de Sulina / Расстояние от Сулины km км	170,000		
		Absoluter Nullpunkt / Cote du «0» absolu / Абсолютная отметка «0» m м	MN	1,08	
Fläche des Einzugsgebiets / Superficie du bassin hydrographique / Площадь водосборного бассейна km^2 $км^2$	726 700	Höhe d. RNW-HSW / Cote de l'ENR-HNN / Отметка НСРУ-ВСУ cm см	**93**	*1981-2010*	**623**

Hauptwerte der Wasserstände / Niveaux d'eau caractéristiques / Характерные уровни воды cm см				**Hauptwerte der Abflüsse / Débits d'eau caractéristiques / Характерные расходы воды m^3/s $м^3/с$**		
693	**623**	**713**	Maximum / Наивысший (MAX)	17327	14455	**15800**
28.05.1970	17.04.2000	06.07.2010		01.04.1970	01.04.2000	25.04.2006
-61	**13**	**-1**	Minimum / Наинизший (MIN)	769	1489	**2100**
14.01.1954	10.09.1992	05.09.2003		14.01.1954	10.10.1992	05.09.2003
285	**299**	**315**	Mittel / Moyenne / Средний (AVE)	**6161**	6061	**6524**
1921 - 1990	*1991 - 2000*	*2001 - 2010*	berücksichtigter Zeitraum / Période de calcul / Период наблюдений	*1941 - 1990*	*1991 - 2000*	*2001 - 2010*

I	II	III	IV	V	VI	VII	VIII	IX	X	XI	XII	Datum Date Дата	I	II	III	IV	V	VI	VII	VIII	IX	X	XI	XII
552	486	333	395	259	213	187	162	146	69	126	22	**1**	10950	9390	6410	7450	5300	4630	4350	4000	3750	2920	3590	2420
552	486	327	390	246	212	200	174	130	75	123	24	**2**	10950	9340	6350	7380	5100	4630	4520	4120	3590	2990	3540	2430
552	485	322	385	237	212	216	189	119	84	119	26	**3**	10900	9340	6250	7300	4960	4610	4730	4370	3470	3100	3510	2440
555	483	317	378	229	210	227	208	112	90	119	25	**4**	10950	9250	6190	7180	4850	4590	4860	4580	3390	3170	3510	2440
555	475	312	375	226	205	231	217	106	94	119	29	**5**	10930	9080	6110	7110	4660	4580	4880	4690	3330	3200	3540	2480
553	465	304	367	210	210	229	225	104	96	120	32	**6**	10900	8860	5930	6970	4550	4590	4840	4800	3310	3230	3540	2490
550	454	290	359	205	212	224	229	101	93	123	32	**7**	10830	8550	5740	6840	4550	4630	4770	4850	3250	3180	3600	2500
544	440	282	353	205	216	218	233	98	90	130	30	**8**	10730	8290	5630	6730	4710	4670	4710	4890	3210	3130	3630	2470
536	426	277	345	221	219	216	235	92	82	130	23	**9**	10630	7990	5560	6570	4820	4690	4660	4920	3130	3030	3600	2400
532	409	274	335	230	219	211	232	85	76	120	12	**10**	10450	7670	5560	6440	4910	4690	4590	4840	3050	2960	3480	2400
524	392	277	327	232	216	204	224	76	69	110	15	**11**	10230	7380	5570	6300	4930	4650	4500	4760	2940	2900	3390	2400
517	380	270	317	232	218	200	224	70	67	107	21	**12**	10000	7210	5450	6160	4960	4690	4480	4800	2900	2870	3320	2420
509	370	265	305	231	222	203	233	67	57	99	26	**13**	9800	6990	5390	5960	4910	4740	4520	4880	2870	2750	3210	2460
500	360	264	293	231	226	207	230	65	52	88	29	**14**	9610	6840	5380	5780	4880	4810	4550	4850	2840	2680	3120	2460
494	350	263	286	227	235	207	227	63	47	80	27	**15**	9430	6730	5390	5720	4800	4950	4510	4770	2830	2640	3010	2450
484	347	267	291	216	241	200	217	61	45	70	28	**16**	9280	6670	5420	5840	4690	5010	4450	4630	2830	2650	2920	2480
478	343	268	299	208	239	194	209	65	50	65	35	**17**	9120	6620	5480	5900	4620	4990	4350	4570	2850	2710	2860	2550
470	343	269	301	205	239	191	205	67	67	61	46	**18**	8950	6640	5590	5930	4610	4960	4280	4520	2900	2850	2870	2640
463	343	288	304	207	235	191	202	70	73	64	52	**19**	8810	6620	5780	6000	4580	4930	4300	4470	2920	2990	2840	2710
457	340	298	306	207	232	192	200	70	74	60	64	**20**	8730	6570	5900	6040	4550	4860	4280	4500	2940	3040	2790	2860
457	337	300	307	200	229	187	205	73	88	56	72	**21**	8750	6510	5930	6120	4510	4820	4180	4550	2940	3230	2720	2940
459	332	305	314	205	227	178	210	72	109	52	76	**22**	8770	6410	6010	6140	4550	4800	4070	4590	2930	3430	2670	2990
462	329	309	308	200	220	168	214	67	130	46	84	**23**	8880	6360	6060	6080	4550	4690	3970	4620	2850	3660	2640	3080
469	323	309	312	205	212	165	209	59	147	45	96	**24**	8990	6300	6090	6170	4590	4550	3970	4520	2780	3840	2650	3250
470	323	317	320	205	202	165	196	57	159	47	106	**25**	9030	6270	6250	6250	4650	4450	3920	4400	2750	3950	2640	3350
475	323	335	320	212	198	159	183	54	164	42	117	**26**	9120	6320	6590	6250	4650	4400	3830	4250	2730	4000	2600	3450
478	328	358	315	219	188	142	172	54	164	34	127	**27**	9210	6380	6940	6160	4690	4230	3670	4120	2750	3970	2510	3620
479	333	374	298	221	181	131	167	56	157	27	144	**28**	9210	6460	7190	5930	4690	4220	3570	4070	2750	3900	2480	3830
480		386	289	218	180	133	165	56	147	24	160	**29**	9250		7350	5720	4660	4220	3630	4050	2750	3830	2420	4000
482		394	275	215	182	143	163	59	139	22	168	**30**	9300		7480	5510	4660	4270	3750	4000	2810	3730	2400	4070
484		398		213		154	157		132		170	**31**	9340		7550		4630		3870	3920		3660		4070
I	**II**	**III**	**IV**	**V**	**VI**	**VII**	**VIII**	**IX**	**X**	**XI**	**XII**		**I**	**II**	**III**	**IV**	**V**	**VI**	**VII**	**VIII**	**IX**	**X**	**XI**	**XII**
555	486	398	395	259	241	231	235	146	164	130	170	MAX	10950	9390	7550	7450	5300	5010	4880	4920	3750	4000	3630	4070
502	386	308	326	219	215	189	204	79	96	81	62	AVE	9743	7394	6081	6331	4735	4652	4308	4513	3011	3232	3053	2856
457	323	263	275	200	180	131	157	54	45	22	12	MIN	8730	6270	5380	5510	4510	4220	3570	3920	2730	2640	2400	2400
MIN	12			AVE	221	119		MAX	555			**2011**		MIN	2400			AVE	4981				MAX	10950	

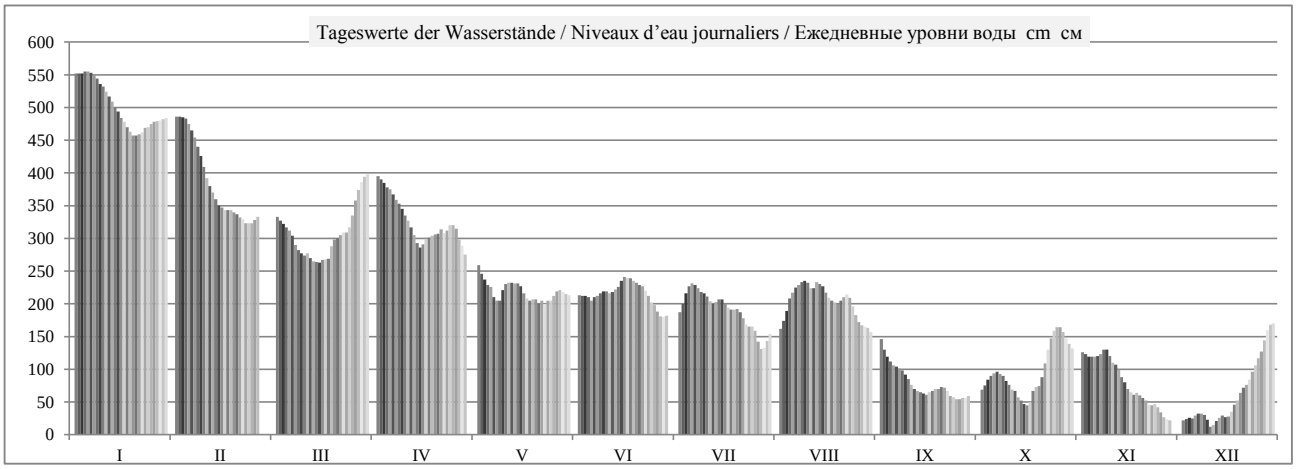

	HSW ВСУ	I	II	III	IV	V	VI	VII	VIII	IX	X	XI	XII	2011
Tage mit Überschreitung des HSW / Jours où le HNN (HSW) a été dépassé / Дни, когда был превышен ВСУ (HSW)		0	0	0	0	0	0	0	0	0	0	0	0	**0**
Tage mit Unterschreitung des RNW / Jours où l'ENR n'a pas été atteint / Дни, когда не был достигнут НСРУ		0	0	0	0	0	0	0	0	-22	-18	-17	-23	**-80**
Tage mit Überschreitung des HSW / Jours où le HNN a été dépassé / Дни, когда был превышен ВСУ (HNN)		0	0	0	0	0	0	0	0	0	0	0	0	**0**

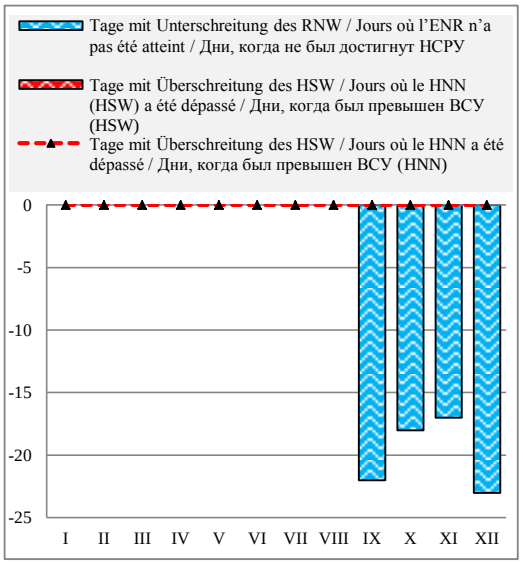

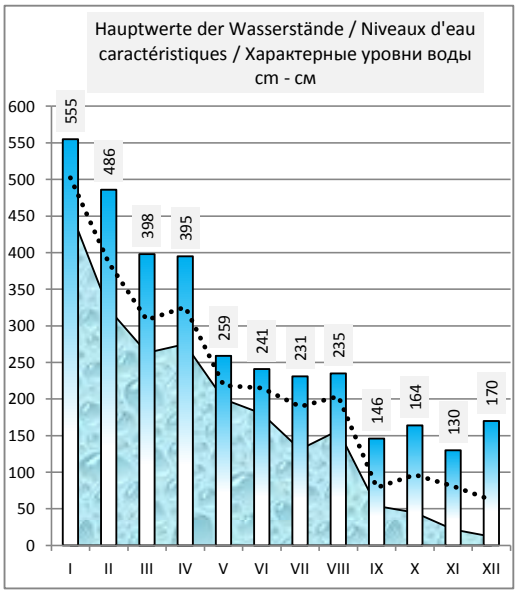

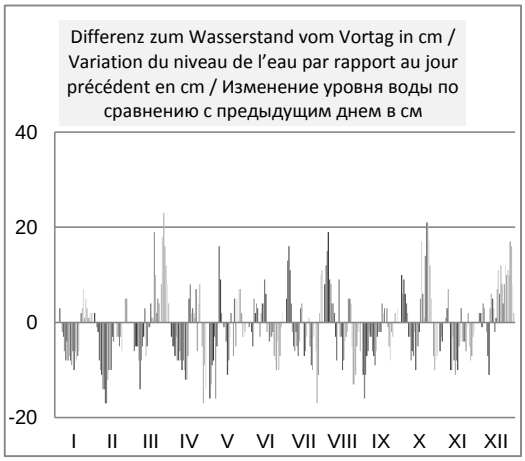

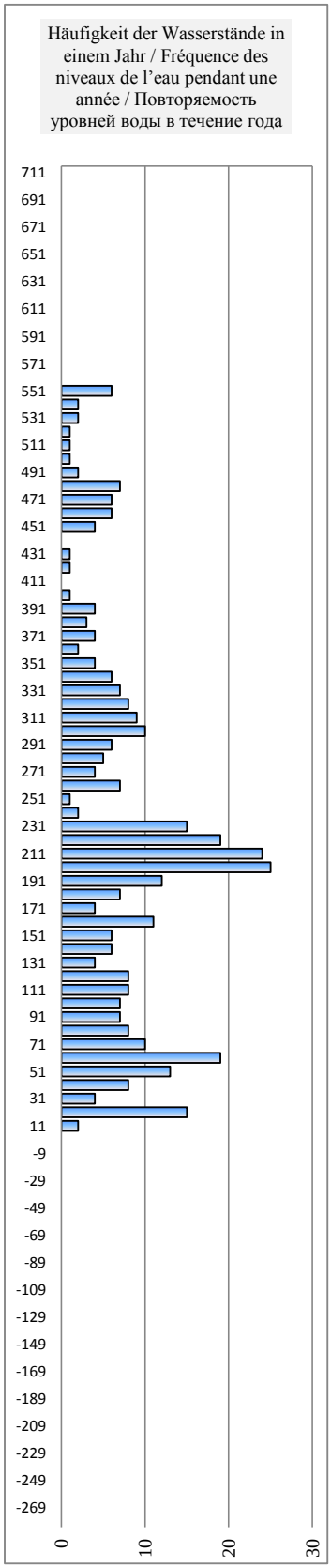

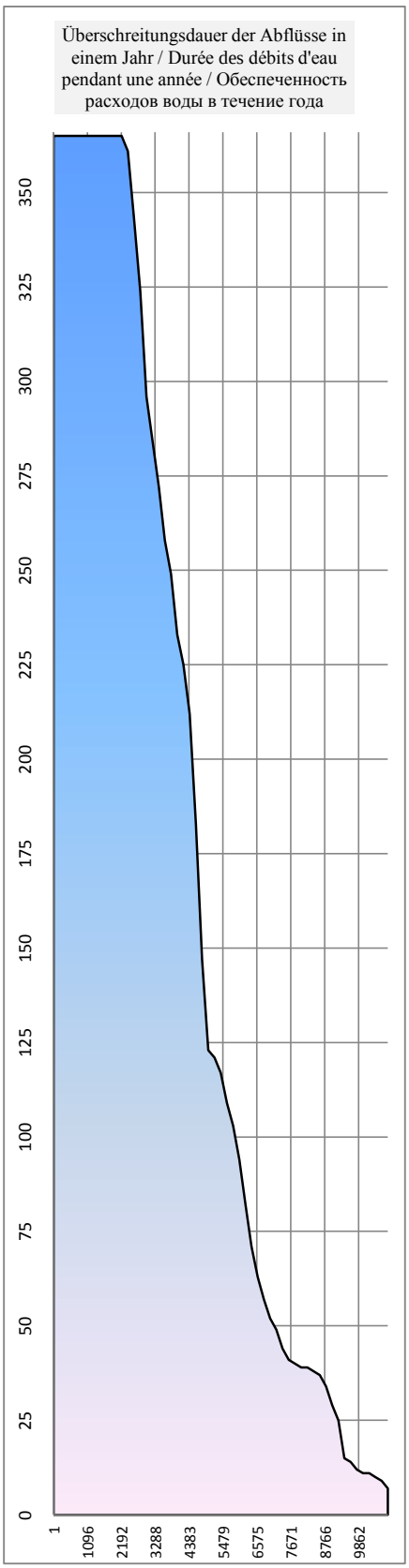

Rumänien / Roumanie / Румыния

Hydrologische Messstelle Station hydrométrique Водомерный пост	**GALAŢI** **ГАЛАЦ**	Beginn der Messungen / Année de construction / Год основания	*1873*		
		Entfernung von Sulina / Distance de Sulina / Расстояние от Сулины km км	150,000		
		Absoluter Nullpunkt / Cote du «0» absolu / Абсолютная отметка «0» m м	MN	0,86	
Fläche des Einzugsgebiets / Superficie du bassin hydrographique / Площадь водосборного бассейна km^2 $км^2$		Höhe d. RNW-HSW / Cote de l'ENR-HNN / Отметка НСРУ-ВСУ cm см	**96**	*1981-2010*	**593**

Hauptwerte der Wasserstände / Niveaux d'eau caractéristiques / Характерные уровни воды cm см				**Hauptwerte der Abflüsse / Débits d'eau caractéristiques / Характерные расходы воды m^3/s $м^3/с$**		
613	**592**	**680**	Maximum / Наивысший (MAX)	14890	12980	
01.03.1942	17.04.2000	06.07.2010		01.04.1970	17.04.2000	
-43	**27**	**17**	Minimum / Наинизший (MIN)	1461	1600	
01.10.1921	10.09.1992	06.10.2003		14.01.1954	10.09.1992	
271	**290**	**308**	Mittel / Moyenne / Средний (AVE)	6296	6281	
1921 - 1990	*1991 - 2000*	*2001 - 2010*	berücksichtigter Zeitraum / Période de calcul / Период наблюдений	*1941 - 1990*	*1991 - 2000*	*2001 - 2010*

I	II	III	IV	V	VI	VII	VIII	IX	X	XI	XII	Datum Date Дата	I	II	III	IV	V	VI	VII	VIII	IX	X	XI	XII
525	465	326	384	257	214	194	172	155	84	138	40	**1**												
526	466	321	380	245	212	202	183	142	88	134	42	**2**												
524	466	316	374	238	211	216	193	132	97	131	45	**3**												
524	464	313	369	228	210	230	209	125	104	131	44	**4**												
525	457	309	366	215	209	232	216	120	107	133	49	**5**												
525	450	300	358	208	211	229	225	117	109	133	50	**6**												
524	440	285	350	205	214	224	229	115	107	137	50	**7**												
520	427	275	347	215	217	219	232	112	105	143	50	**8**												
517	414	268	340	222	219	217	234	107	94	142	42	**9**												
510	400	270	330	231	220	212	231	100	90	132	37	**10**												
502	382	275	321	231	214	205	222	90	83	123	39	**11**												
496	374	268	312	232	217	202	224	86	84	121	41	**12**												
488	360	262	302	231	223	204	232	83	74	111	48	**13**												
480	350	261	289	230	225	208	230	80	68	103	49	**14**												
472	344	261	283	227	233	208	227	79	63	94	46	**15**												
466	340	264	287	217	239	202	218	76	61	86	47	**16**												
459	338	264	296	212	238	197	212	80	64	80	53	**17**												
452	338	270	299	210	237	195	207	82	84	82	64	**18**												
448	338	284	300	209	235	195	202	86	89	79	69	**19**												
445	335	296	300	206	230	195	204	87	89	75	81	**20**												
445	332	297	309	204	229	193	206	87	102	70	87	**21**												
445	326	299	311	206	227	188	209	88	123	67	89	**22**												
447	320	304	304	207	221	179	214	82	140	62	95	**23**												
451	316	304	309	208	214	174	209	76	157	62	109	**24**												
451	313	310	315	214	204	174	196	74	169	65	119	**25**												
455	315	330	316	210	199	170	190	71	174	61	125	**26**												
460	321	348	311	216	193	154	180	72	174	51	138	**27**												
457	326	365	300	218	188	144	176	72	168	46	154	**28**												
459		377	284	218	188	143	174	72	159	42	168	**29**												
462		381	271	214	190	153	172	73	150	39	177	**30**												
464		387		214		163	167		145		178	**31**												
I	**II**	**III**	**IV**	**V**	**VI**	**VII**	**VIII**	**IX**	**X**	**XI**	**XII**		**I**	**II**	**III**	**IV**	**V**	**VI**	**VII**	**VIII**	**IX**	**X**	**XI**	**XII**
526	466	387	384	257	239	232	234	155	174	143	178	MAX												
481	376	303	321	219	216	194	206	94	110	96	78	AVE												
445	313	261	271	204	188	143	167	71	61	39	37	MIN												
MIN	37	37	10.12.11	AVE	224	130	2.1.11	MAX	526	526		**2011**	MIN				AVE				MAX			

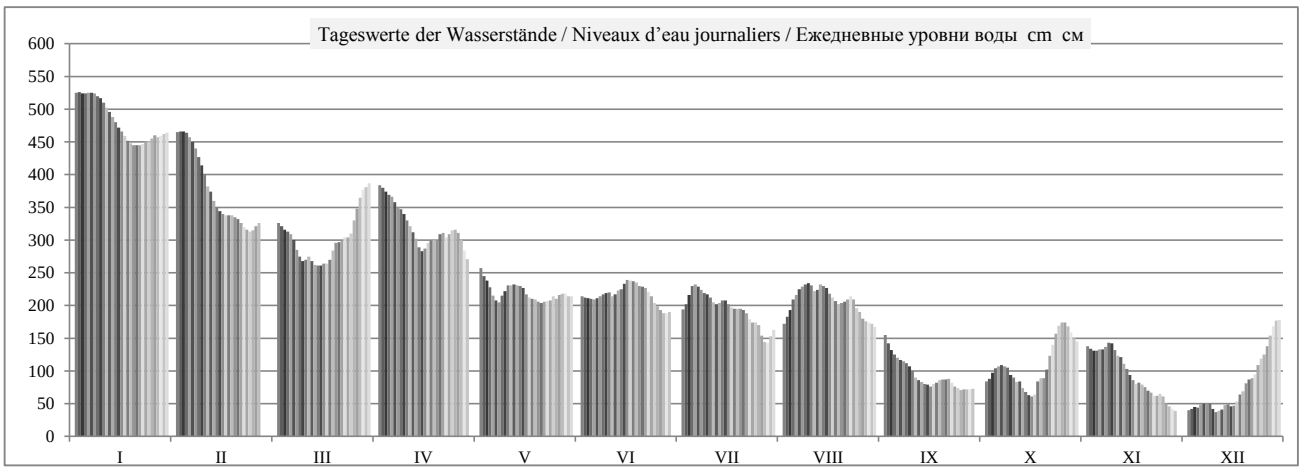

	HSW ВСУ	I	II	III	IV	V	VI	VII	VIII	IX	X	XI	XII	2011
Tage mit Überschreitung des HSW / Jours où le HNN (HSW) a été dépassé / Дни, когда был превышен ВСУ (HSW)		0	0	0	0	0	0	0	0	0	0	0	0	**0**
Tage mit Unterschreitung des RNW / Jours où l'ENR n'a pas été atteint / Дни, когда не был достигнут НСРУ		0	0	0	0	0	0	0	0	-20	-14	-16	-23	**-73**
Tage mit Überschreitung des HSW / Jours où le HNN a été dépassé / Дни, когда был превышен ВСУ (HNN)		0	0	0	0	0	0	0	0	0	0	0	0	**0**

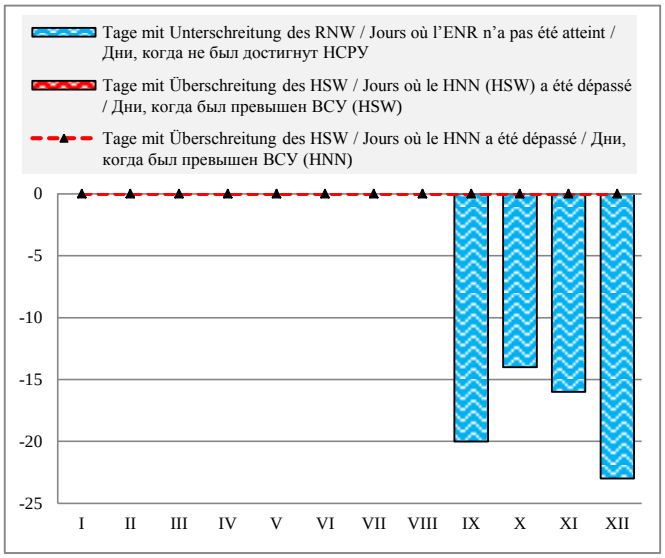

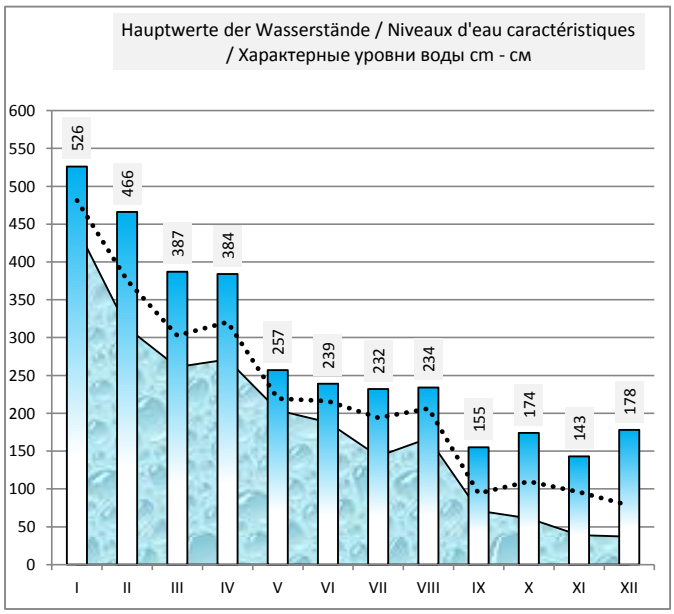

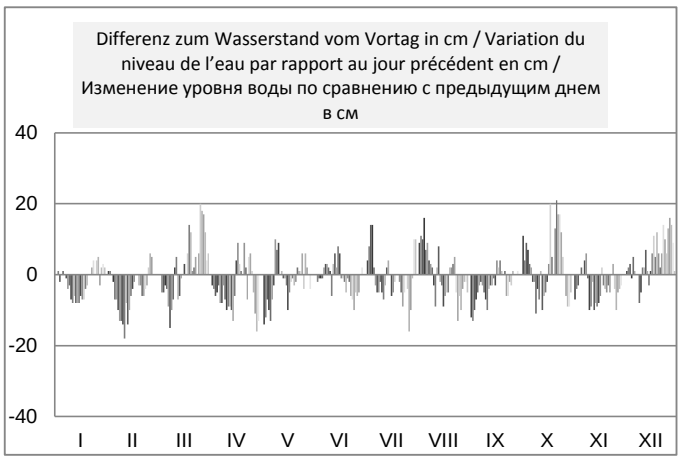

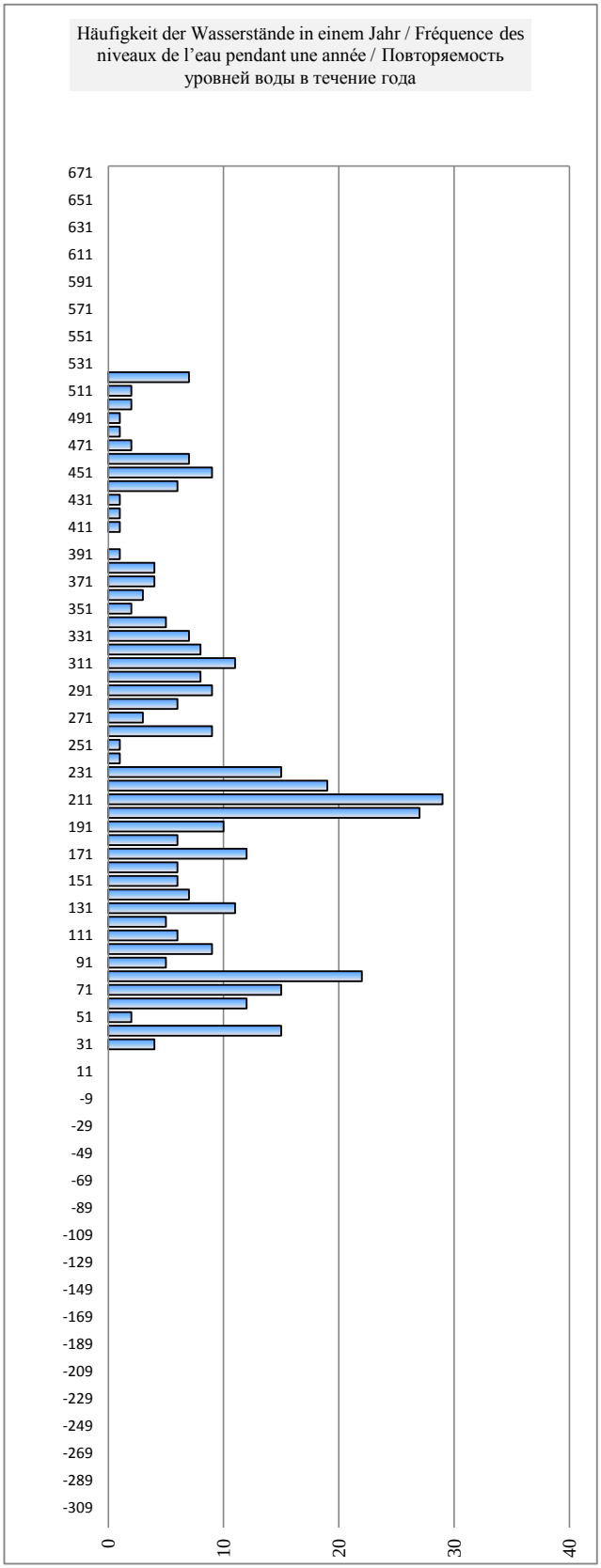

Ukraine / Ukraine / Украина

Hydrologische Messstelle Station hydrométrique Водомерный пост	**RENI** **РЕНИ**		Beginn der Messungen / Année de construction / Год основания	*1921*		
			Entfernung von Sulina / Distance de Sulina / Расстояние от Сулины km км	127,100		
			Absoluter Nullpunkt / Cote du «0» absolu / Абсолютная отметка «0» m м	B	0,36	
Fläche des Einzugsgebiets / Superficie du bassin hydrographique / Площадь водосборного бассейна km^2 $км^2$		811 000	Höhe d. RNW-HSW / Cote de l'ENR-HNN / Отметка НСРУ-ВСУ cm см	**68**	*1981-2010*	**524**

Hauptwerte der Wasserstände / Niveaux d'eau caractéristiques / Характерные уровни воды cm см				**Hauptwerte der Abflüsse / Débits d'eau caractéristiques / Характерные расходы воды m^3/s $м^3/с$**		
560	**503**	**581**	Maximum / Наивысший (MAX)	16000	13700	**15500**
	17.04.2000	06.07.2010		28.05.1970	20.03.1999	05.07.2010
-66		**-13**	Minimum / Наинизший (MIN)	1280		**2130**
28.10.1921		04.09.2003		28.10.1921		04.09.2003
230		**250**	Mittel / Moyenne / Средний (AVE)	6510		**6935**
... - 1990	*1991 - 2000*	*2001 - 2010*	berücksichtigter Zeitraum / Période de calcul / Период наблюдений	*... - 1990*	*1991 - 2000*	*2001 - 2010*

I	II	III	IV	V	VI	VII	VIII	IX	X	XI	XII	Datum **Date** Дата	I	II	III	IV	V	VI	VII	VIII	IX	X	XI	XII
452	395	263	316	200	162	143	127	105	47	89	5	**1**	11600	10100	6920	8080	5650	4970	4640	4370	4010	3060	3750	2390
452	394	258	310	190	161	157	136	93	49	86	7	**2**	11600	10000	6820	7940	5470	4950	4880	4520	3820	3090	3700	2420
449	393	255	306	183	161	169	150	86	57	84	9	**3**	11600	9990	6760	7840	5340	4950	5090	4750	3700	3220	3670	2450
449	391	250	302	176	160	177	164	80	62	84	10	**4**	11600	9930	6650	7750	5220	4930	5240	5000	3600	3300	3670	2470
448	385	247	299	165	159	180	171	75	64	86	14	**5**	11500	9780	6590	7680	5020	4910	5290	5130	3520	3340	3700	2530
447	375	239	290	159	162	178	178	74	65	87	15	**6**	11500	9530	6430	7490	4910	4970	5250	5250	3500	3360	3720	2550
445	363	227	284	156	164	172	181	72	63	92	14	**7**	11500	9230	6190	7360	4860	5000	5150	5310	3470	3320	3800	2530
440	348	220	280	164	168	169	183	69	61	96	12	**8**	11300	8850	6050	7280	5000	5070	5090	5340	3420	3290	3870	2500
440	338	219	273	174	170	166	184	63	53	92	8	**9**	11300	8610	6030	7130	5180	5110	5040	5360	3320	3160	3800	2440
434	325	220	265	181	168	162	181	55	48	82	6	**10**	11100	8300	6050	6970	5310	5070	4970	5310	3190	3080	3630	2410
428	313	223	257	180	164	156	174	49	44	77	7	**11**	10900	8010	6110	6800	5290	5000	4860	5180	3090	3010	3550	2420
421	304	211	249	181	168	154	176	45	43	73	6	**12**	10700	7800	5870	6630	5310	5070	4820	5220	3030	3000	3490	2410
415	294	207	240	178	172	156	174	42	33	64	12	**13**	10600	7570	5790	6450	5250	5150	4860	5180	2980	2840	3340	2500
407	286	207	231	178	175	160	179	41	29	57	14	**14**	10300	7410	5790	6270	5250	5200	4930	5270	2970	2770	3220	2530
401	280	206	227	173	182	158	176	39	25	50	12	**15**	10200	7280	5770	6190	5160	5330	4890	5220	2930	2710	3110	2500
395	277	209	233	166	187	152	167	38	24	44	13	**16**	10100	7220	5830	6310	5040	5420	4790	5060	2920	2690	3010	2520
390	274	212	240	161	185	149	162	42	32	39	20	**17**	9900	7150	5890	6450	4950	5380	4730	4970	2980	2820	2930	2630
385	277	218	240	159	183	147	159	44	50	39	29	**18**	9780	7220	6010	6450	4910	5340	4700	4910	3010	3110	2930	2770
380	277	230	241	161	180	149	155	47	49	37	34	**19**	9650	7220	6250	6470	4950	5290	4730	4840	3060	3090	2900	2850
378	273	236	242	157	178	149	157	49	47	33	45	**20**	9600	7130	6370	6490	4880	5250	4730	4880	3090	3060	2840	3030
378	270	235	248	155	177	142	159	50	64	30	49	**21**	9600	7070	6350	6610	4840	5240	4620	4910	3110	3340	2790	3090
381	265	240	250	157	175	134	163	49	83	26	49	**22**	9680	6970	6450	6650	4880	5200	4490	4980	3090	3650	2730	3090
385	260	242	244	158	170	127	165	43	97	23	55	**23**	9780	6860	6490	6530	4890	5110	4370	5020	3000	3880	2680	3190
390	256	243	250	161	162	124	159	39	111	22	67	**24**	9900	6780	6510	6650	4950	4970	4320	4910	2930	4110	2660	3390
393	253	251	253	165	153	125	147	36	120	25	75	**25**	9990	6710	6670	6710	5020	4800	4340	4700	2890	4260	2710	3520
396	257	268	253	162	147	122	138	33	125	20	80	**26**	10100	6800	7030	6710	4970	4700	4290	4560	2840	4340	2630	3600
397	262	286	248	167	138	110	131	34	123	11	93	**27**	10100	6900	7410	6610	5060	4560	4090	4440	2850	4310	2490	3820
395	264	302	237	167	135	101	127	34	116	8	106	**28**	10100	6940	7750	6390	5060	4510	3950	4370	2850	4190	2440	4030
394		311	225	165	136	102	126	34	108	3	118	**29**	10000		7960	6150	5020	4520	3960	4360	2850	4060	2360	4230
397		315	213	163	138	112	123	36	100	2	125	**30**	10100		8060	5910	4980	4560	4120	4310	2890	3930	2340	4340
397		319		165		120	115		95		124	**31**	10100		8160		5020		4260	4180		3850		4320
I	**II**	**III**	**IV**	**V**	**VI**	**VII**	**VIII**	**IX**	**X**	**XI**	**XII**		**I**	**II**	**III**	**IV**	**V**	**VI**	**VII**	**VIII**	**IX**	**X**	**XI**	**XII**
452	395	319	316	200	187	180	184	105	125	96	125	MAX	11600	10100	8160	8080	5650	5420	5290	5360	4010	4340	3870	4340
412	309	244	258	169	165	146	158	53	67	52	40	AVE	10509	7977	6549	6832	5085	5018	4693	4897	3164	3395	3149	2951
378	253	206	213	155	135	101	115	33	24	2	5	MIN	9600	6710	5770	5910	4840	4510	3950	4180	2840	2690	2340	2390
MIN	2	2	30.11.11	AVE	172	86	1.1.11	MAX	452	452		**2011**		MIN	2340	2340	30.11.11	AVE	5339		1.1.11	MAX	11600	11600

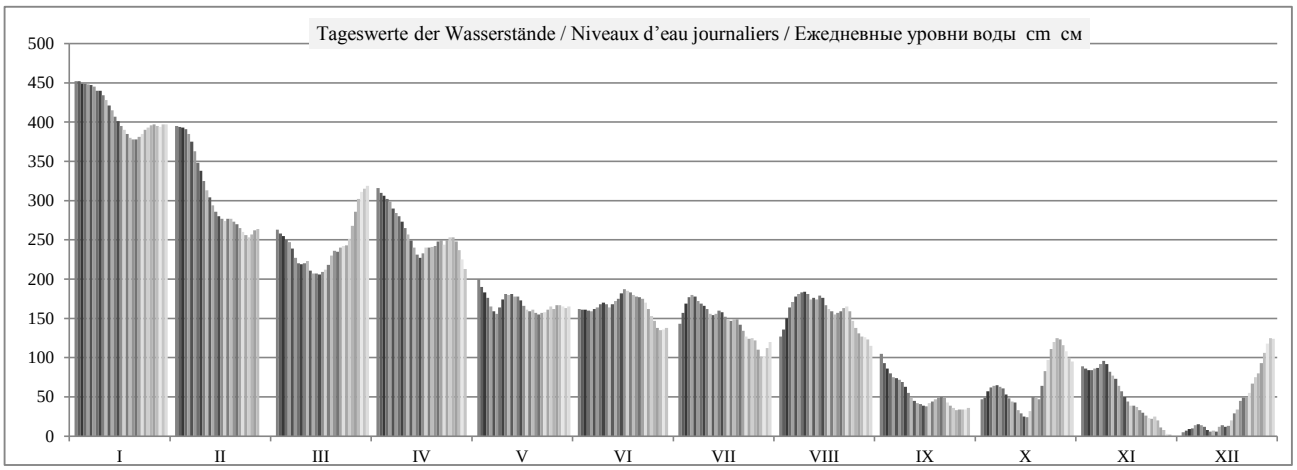

	HSW ВСУ	I	II	III	IV	V	VI	VII	VIII	IX	X	XI	XII	2011
Tage mit Überschreitung des HSW / Jours où le HNN (HSW) a été dépassé / Дни, когда был превышен ВСУ (HSW)		0	0	0	0	0	0	0	0	0	0	0	0	**0**
Tage mit Unterschreitung des RNW / Jours où l'ENR n'a pas été atteint / Дни, когда не был достигнут НСРУ		0	0	0	0	0	0	0	0	-22	-21	-18	-24	**-85**
Tage mit Überschreitung des HSW / Jours où le HNN a été dépassé / Дни, когда был превышен ВСУ (HNN)		0	0	0	0	0	0	0	0	0	0	0	0	**0**

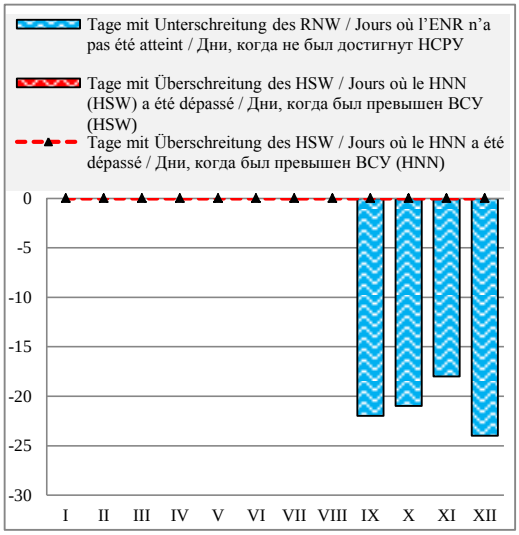

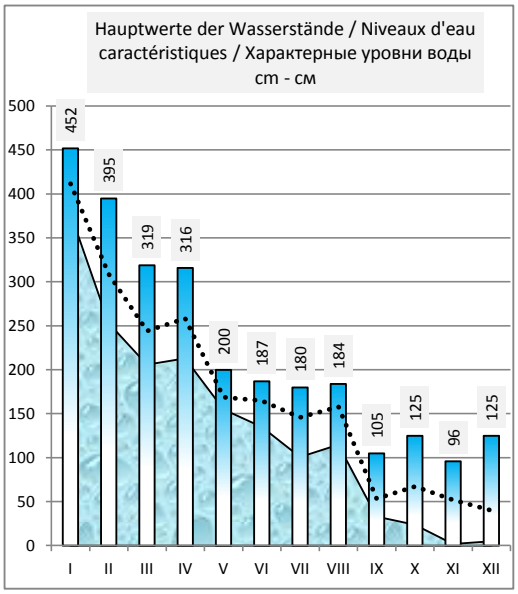

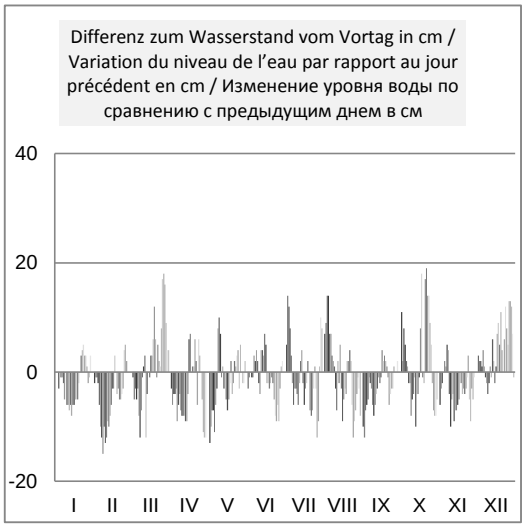

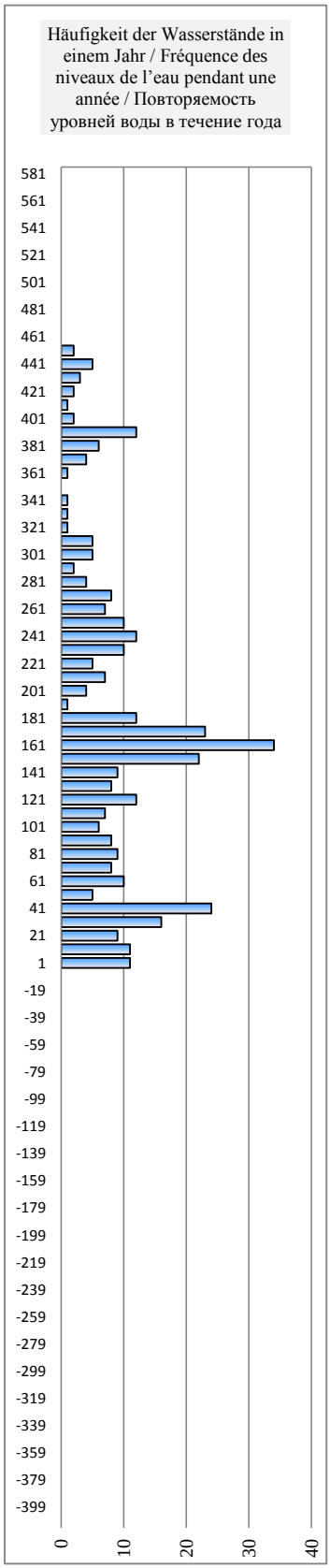

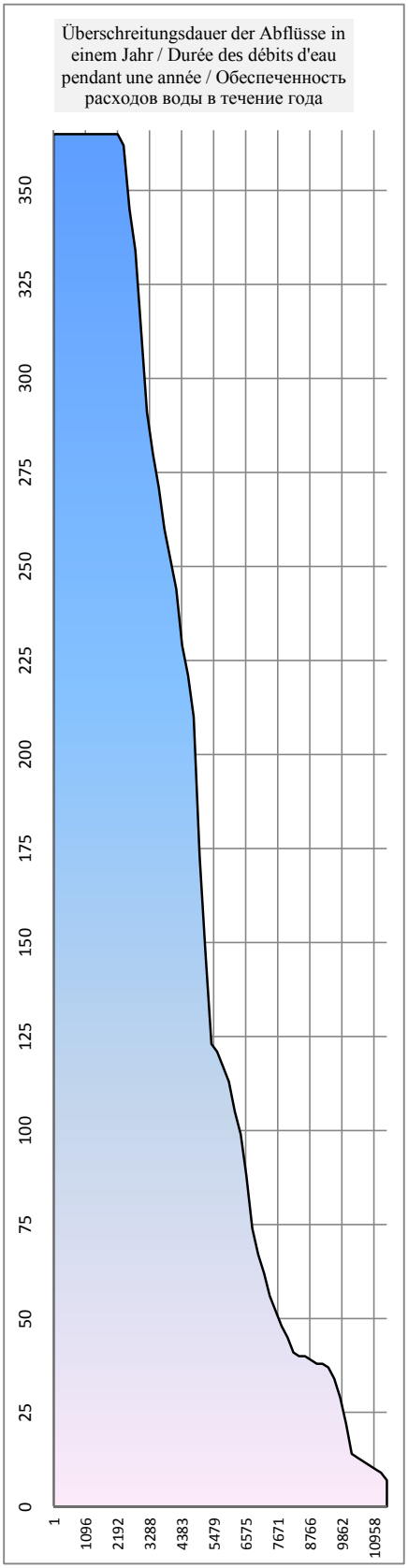

Rumänien / Roumanie / Румыния

Hydrologische Messstelle Station hydrométrique Водомерный пост	**ISACCEA** **ИСАКЧА**	Beginn der Messungen / Année de construction / Год основания	*1895*		
		Entfernung von Sulina / Distance de Sulina / Расстояние от Сулины km км	103,800		
		Absoluter Nullpunkt / Cote du «0» absolu / Абсолютная отметка «0» m м	MN	0,69	
Fläche des Einzugsgebiets / Superficie du bassin hydrographique / Площадь водосборного бассейна km^2 $км^2$		Höhe d. RNW-HSW / Cote de l'ENR-HNN / Отметка НСРУ-ВСУ cm см	**72**	*1981-2010*	**478**

Hauptwerte der Wasserstände / Niveaux d'eau caractéristiques / Характерные уровни воды cm см				**Hauptwerte der Abflüsse / Débits d'eau caractéristiques / Характерные расходы воды m^3/s $м^3/с$**		
505	**470**	**537**	Maximum / Наивысший (MAX)	14987	13044	
01.05.1970	14.02.1996	06.07.2010		01.04.1970	01.04.2000	
-51	**12**	**5**	Minimum / Наинизший (MIN)		1583	
01.10.1921	10.09.1992	05.09.2003			10.09.1992	
212	**227**	**246**	Mittel / Moyenne / Средний (AVE)	6379	6363	
1921 - 1990	*1991 - 2000*	*2001 - 2010*	berücksichtigter Zeitraum / Période de calcul / Период наблюдений	*1941 - 1990*	*1991 - 2000*	*2001 - 2010*

I	II	III	IV	V	VI	VII	VIII	IX	X	XI	XII	Datum **Date** Дата	I	II	III	IV	V	VI	VII	VIII	IX	X	XI	XII
425	375	260	305	201	159	143	122	120	62	108	26	**1**												
426	375	254	302	188	156	151	129	109	64	103	27	**2**												
426	374	250	299	181	155	159	137	103	71	102	31	**3**												
426	373	247	295	174	153	170	147	97	77	103	32	**4**												
425	370	244	291	164	153	180	153	93	79	103	36	**5**												
424	361	237	283	152	153	180	161	91	82	103	38	**6**												
424	352	226	278	147	155	174	168	89	80	105	38	**7**												
421	343	219	275	152	159	167	172	87	78	110	35	**8**												
419	333	218	270	159	161	165	174	84	73	107	30	**9**												
414	321	217	260	168	161	161	174	75	68	97	25	**10**												
409	308	218	254	175	158	157	170	68	63	90	23	**11**												
402	300	212	247	178	157	155	168	64	63	87	21	**12**												
397	286	207	239	178	158	155	170	62	55	82	28	**13**												
391	279	206	231	177	159	157	173	60	50	79	29	**14**												
383	274	206	226	175	165	157	171	60	46	70	26	**15**												
379	271	206	222	168	172	153	165	56	44	61	29	**16**												
373	268	207	232	160	178	149	163	60	54	56	33	**17**												
366	269	211	237	158	176	146	160	62	70	60	42	**18**												
362	269	222	238	159	174	146	157	64	70	57	42	**19**												
357	269	230	238	156	172	148	157	69	66	55	56	**20**												
357	266	230	242	155	171	145	160	71	77	50	59	**21**												
357	261	234	243	154	170	140	163	71	90	49	58	**22**												
360	259	236	238	155	167	130	166	64	110	43	63	**23**												
366	254	236	241	157	166	120	162	57	124	47	72	**24**												
366	250	241	247	161	161	118	152	56	132	48	80	**25**												
368	250	255	247	161	155	117	145	54	138	44	83	**26**												
371	252	271	243	158	147	115	139	54	139	33	87	**27**												
371	259	286	235	161	142	105	135	54	133	31	97	**28**												
372		297	224	161	140	102	130	52	126	25	107	**29**												
372		302	214	160	141	110	130	52	118	24	116	**30**												
374		305		160		118	127		113		120	**31**												
I	**II**	**III**	**IV**	**V**	**VI**	**VII**	**VIII**	**IX**	**X**	**XI**	**XII**		**I**	**II**	**III**	**IV**	**V**	**VI**	**VII**	**VIII**	**IX**	**X**	**XI**	**XII**
426	375	305	305	201	178	180	174	120	139	110	120	MAX												
390	301	238	253	165	160	145	155	72	84	71	51	AVE												
357	250	206	214	147	140	102	122	52	44	24	21	MIN												
MIN	21	21	12.12.11	AVE	173	97	2.1.11	MAX	426	426		**2011**		MIN				AVE				MAX		

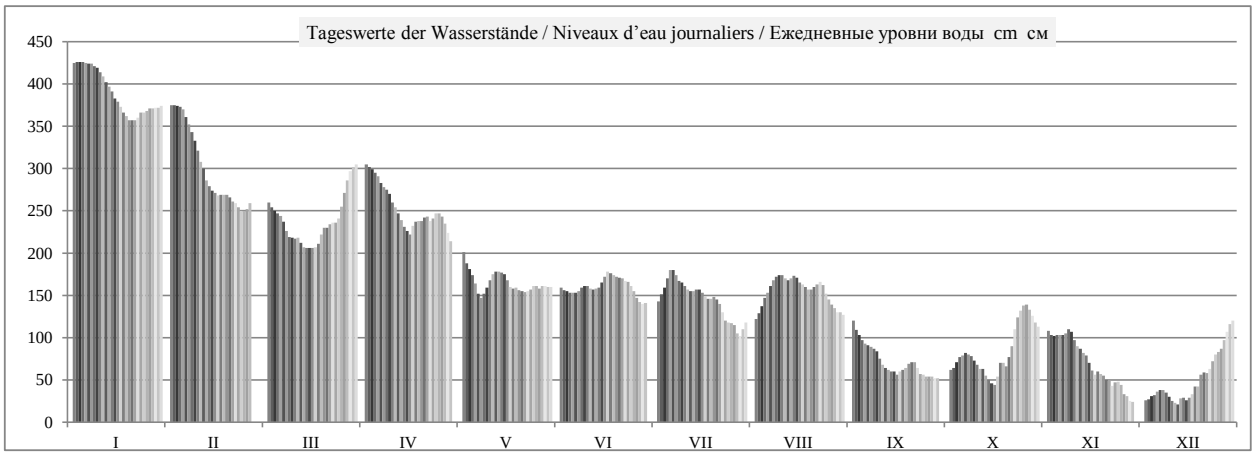

	HSW ВСУ	I	II	III	IV	V	VI	VII	VIII	IX	X	XI	XII	2011
Tage mit Überschreitung des HSW / Jours où le HNN (HSW) a été dépassé / Дни, когда был превышен ВСУ (HSW)		0	0	0	0	0	0	0	0	0	0	0	0	**0**
Tage mit Unterschreitung des RNW / Jours où l'ENR n'a pas été atteint / Дни, когда не был достигнут НСРУ		0	0	0	0	0	0	0	0	-20	-14	-16	-23	**-73**
Tage mit Überschreitung des HSW / Jours où le HNN a été dépassé / Дни, когда был превышен ВСУ (HNN)		0	0	0	0	0	0	0	0	0	0	0	0	**0**

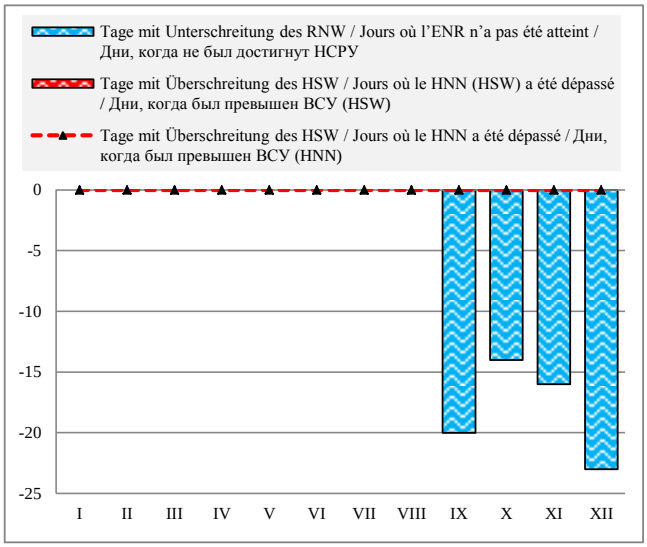

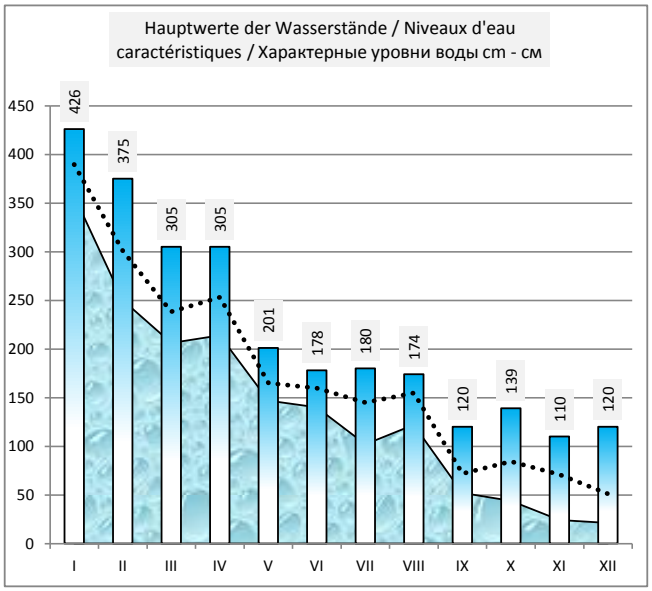

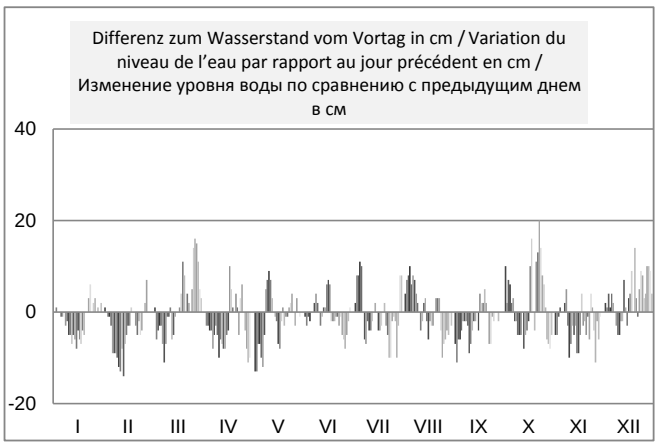

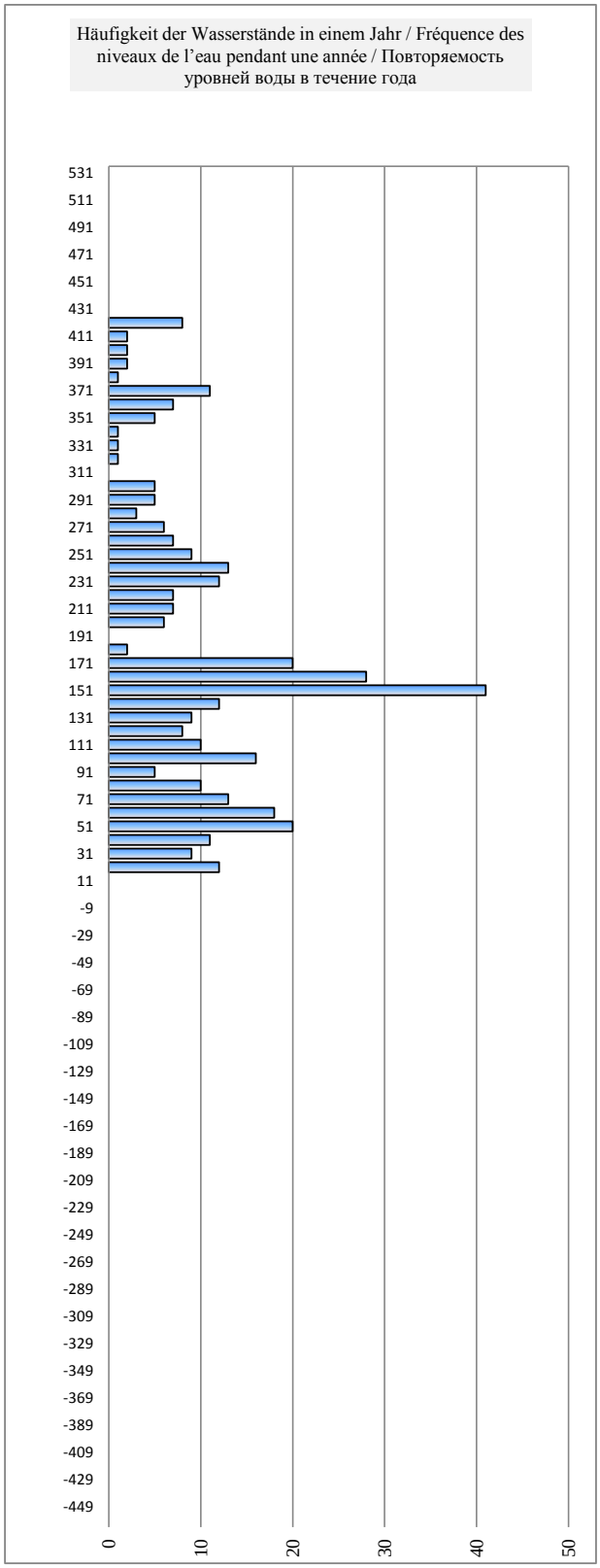

Rumänien / Roumanie / Румыния

Hydrologische Messstelle Station hydrométrique Водомерный пост	**TULCEA** **ТУЛЬЧЕА**	Beginn der Messungen / Année de construction / Год основания	*1879*		
		Entfernung von Sulina / Distance de Sulina / Расстояние от Сулины km км	71,300		
		Absoluter Nullpunkt / Cote du «0» absolu / Абсолютная отметка «0» m м	MN	0,56	
Fläche des Einzugsgebiets / Superficie du bassin hydrographique / Площадь водосборного бассейна km^2 $км^2$	807 000	Höhe d. RNW-HSW / Cote de l'ENR-HNN / Отметка НСРУ-ВСУ cm см	**57**	*1981-2010*	**398**

Hauptwerte der Wasserstände / Niveaux d'eau caractéristiques / Характерные уровни воды cm см				**Hauptwerte der Abflüsse / Débits d'eau caractéristiques / Характерные расходы воды m^3/s $м^3/с$**		
435	**388**	**439**	Maximum / Наивысший (MAX)	15540	5470	**7590**
25.05.1970	21.04.2000	06.07.2010		25.05.1970	07.05.1999	25.04.2006
-45	**16**	**5**	Minimum / Наинизший (MIN)	895	1000	**975**
31.10.1921	07.09.1992	05.09.2003		11.09.1990	07.09.1992	05.09.2003
181	**187**	**200**	Mittel / Moyenne / Средний (AVE)	**5778**	2884	**3371**
1921 - 1990	*1991 - 2000*	*2001 - 2010*	berücksichtigter Zeitraum / Période de calcul / Период наблюдений	*1941 - 1990*	*1991 - 2000*	*2001 - 2010*

I	II	III	IV	V	VI	VII	VIII	IX	X	XI	XII	Datum **Date** Дата	I	II	III	IV	V	VI	VII	VIII	IX	X	XI	XII
344	305	214	250	165	136	116	104	92	45	77	15	**1**	5460	4830	3520	4030	2860	2510	2320	2150	2000	1460	1810	1140
345	307	212	246	158	133	123	108	85	47	72	16	**2**	5490	4870	3480	4000	2780	2480	2400	2220	1930	1460	1790	1160
345	307	208	248	153	133	134	117	81	50	72	20	**3**	5490	4850	3440	3980	2710	2480	2520	2320	1860	1520	1760	1180
347	304	204	243	145	133	141	126	76	54	74	20	**4**	5530	4830	3400	3910	2630	2470	2600	2460	1790	1560	1790	1180
345	305	200	238	140	131	145	134	70	56	74	26	**5**	5490	4790	3350	3860	2530	2470	2630	2530	1720	1570	1790	1240
345	296	196	232	134	130	145	140	69	58	74	28	**6**	5510	4680	3300	3790	2460	2480	2630	2590	1720	1600	1800	1260
345	288	186	228	128	134	141	144	67	58	80	28	**7**	5490	4560	3160	3720	2440	2510	2580	2600	1690	1600	1860	1240
343	281	182	228	134	137	139	144	65	55	84	23	**8**	5490	4470	3120	3690	2530	2530	2530	2630	1670	1580	1910	1200
342	277	183	222	140	139	135	146	61	56	80	18	**9**	5460	4380	3120	3610	2580	2560	2520	2650	1610	1570	1840	1160
338	264	184	213	145	139	132	145	60	52	71	17	**10**	5370	4210	3140	3490	2630	2570	2470	2640	1550	1510	1740	1160
334	253	182	208	147	138	127	138	50	48	71	20	**11**	5300	4080	3090	3440	2680	2530	2410	2590	1490	1480	1740	1170
330	249	174	203	146	137	125	143	48	49	68	18	**12**	5250	4010	3000	3380	2650	2540	2400	2630	1470	1480	1720	1170
326	236	170	197	145	140	126	145	45	40	60	28	**13**	5150	3820	2960	3300	2650	2580	2420	2630	1430	1390	1630	1240
319	229	170	195	145	143	130	143	42	35	56	30	**14**	5060	3760	2960	3230	2650	2590	2460	2620	1420	1320	1570	1240
315	227	171	189	143	145	130	143	44	33	52	20	**15**	4990	3700	2960	3190	2600	2650	2450	2590	1420	1300	1510	1200
310	225	170	184	137	149	125	136	42	30	44	26	**16**	4930	3680	2960	3170	2530	2690	2400	2520	1390	1300	1420	1260
306	225	169	191	134	149	121	131	44	45	43	28	**17**	4830	3650	2970	3250	2480	2690	2360	2460	1390	1460	1410	1300
301	226	177	191	129	149	119	127	45	60	44	36	**18**	4770	3700	3060	3230	2460	2650	2340	2410	1410	1600	1430	1340
297	226	185	191	131	148	119	124	47	52	41	38	**19**	4730	3700	3190	3250	2460	2650	2360	2390	1480	1500	1400	1360
294	226	191	193	131	147	124	125	52	46	38	50	**20**	4650	3690	3230	3260	2460	2640	2390	2390	1550	1470	1360	1480
295	225	190	197	130	145	123	127	55	57	35	50	**21**	4680	3650	3220	3310	2440	2630	2360	2440	1560	1600	1320	1490
293	221	190	201	129	140	116	129	56	69	34	44	**22**	4700	3590	3250	3320	2450	2600	2270	2460	1550	1740	1320	1450
297	218	193	195	130	140	108	133	48	79	32	50	**23**	4740	3580	3270	3290	2460	2580	2200	2470	1460	1860	1290	1500
301	216	194	198	129	135	105	130	44	90	38	56	**24**	4770	3520	3300	3320	2460	2520	2170	2440	1400	1980	1320	1600
299	210	196	202	133	131	108	121	41	98	37	63	**25**	4770	3480	3320	3380	2510	2420	2180	2340	1390	2100	1300	1660
301	210	204	202	133	125	104	115	39	105	32	66	**26**	4830	3480	3480	3350	2510	2340	2170	2260	1360	2170	1290	1690
303	211	221	201	135	119	98	110	39	104	20	71	**27**	4830	3490	3660	3320	2530	2270	2110	2220	1370	2140	1180	1760
305	215	235	194	137	111	94	110	39	100	18	80	**28**	4820	3540	3870	3220	2560	2240	1990	2210	1380	2090	1140	1850
305		245	183	137	116	90	109	38	96	14	89	**29**	4830		3960	3120	2530	2270	2000	2200	1370	2020	1100	1980
305		247	177	137	115	95	106	38	87	12	97	**30**	4850		4010	3010	2530	2290	2080	2170	1380	1940	1100	2090
305		251		137		100	100		81		100	**31**	4850		4040		2530		2110	2100		1840		2100
I	**II**	**III**	**IV**	**V**	**VI**	**VII**	**VIII**	**IX**	**X**	**XI**	**XII**		**I**	**II**	**III**	**IV**	**V**	**VI**	**VII**	**VIII**	**IX**	**X**	**XI**	**XII**
347	307	251	250	165	149	145	146	92	105	84	100	MAX	5530	4870	4040	4030	2860	2690	2630	2650	2000	2170	1910	2100
319	249	197	208	139	136	121	128	54	62	52	41	AVE	5068	4021	3316	3447	2557	2514	2349	2430	1540	1652	1521	1415
293	210	169	177	128	111	90	100	38	30	12	15	MIN	4650	3480	2960	3010	2440	2240	1990	2100	1360	1300	1100	1140
MIN	12			AVE	141	76		MAX	347			**2011**		MIN	1100			AVE	2646			MAX	5530	

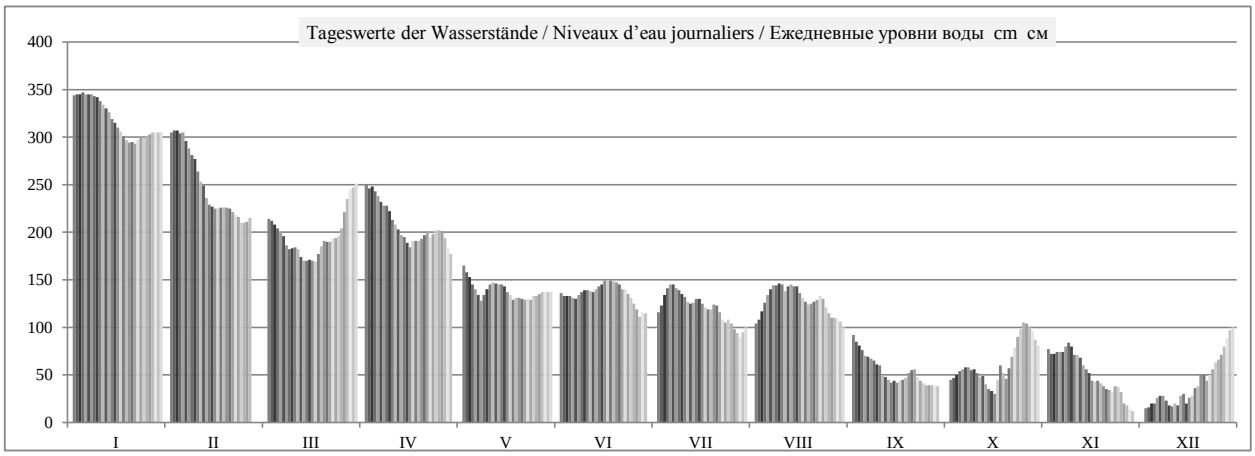

	HSW ВСУ	I	II	III	IV	V	VI	VII	VIII	IX	X	XI	XII	2011
Tage mit Überschreitung des HSW / Jours où le HNN (HSW) a été dépassé / Дни, когда был превышен ВСУ (HSW)		0	0	0	0	0	0	0	0	0	0	0	0	**0**
Tage mit Unterschreitung des RNW / Jours où l'ENR n'a pas été atteint / Дни, когда не был достигнут НСРУ		0	0	0	0	0	0	0	0	-20	-17	-17	-24	**-78**
Tage mit Überschreitung des HSW / Jours où le HNN a été dépassé / Дни, когда был превышен ВСУ (HNN)		0	0	0	0	0	0	0	0	0	0	0	0	**0**

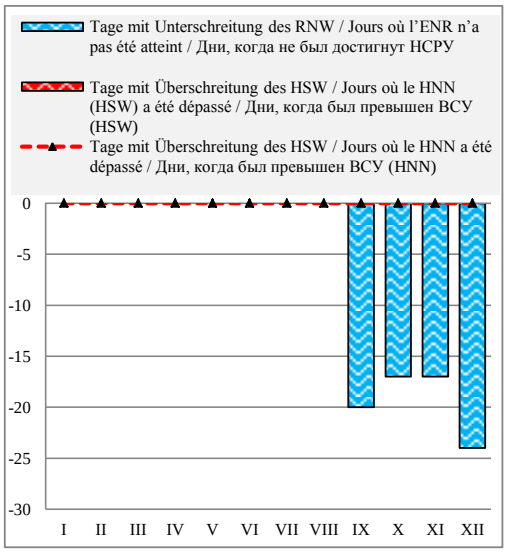

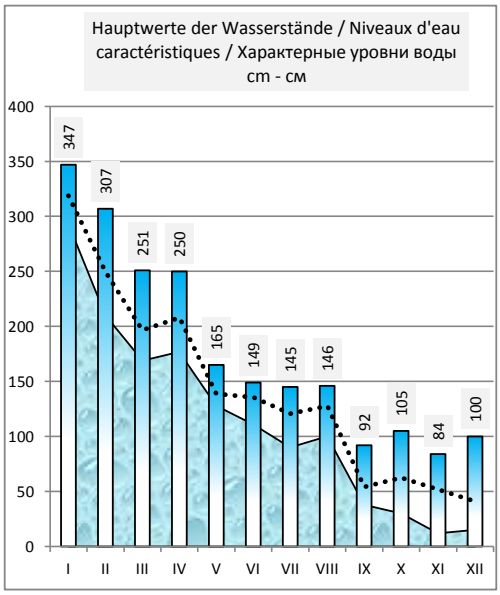

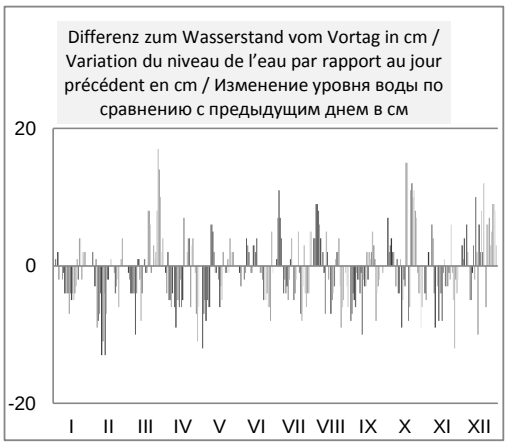

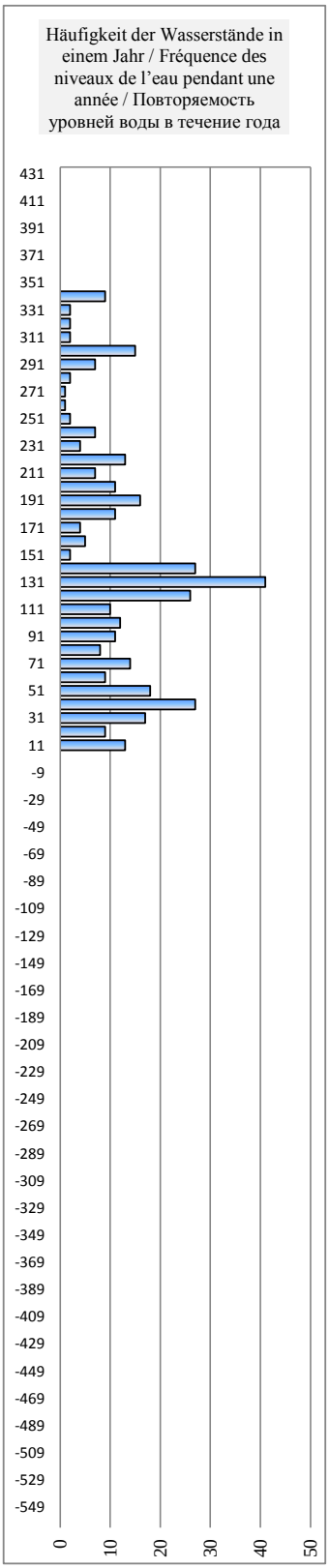

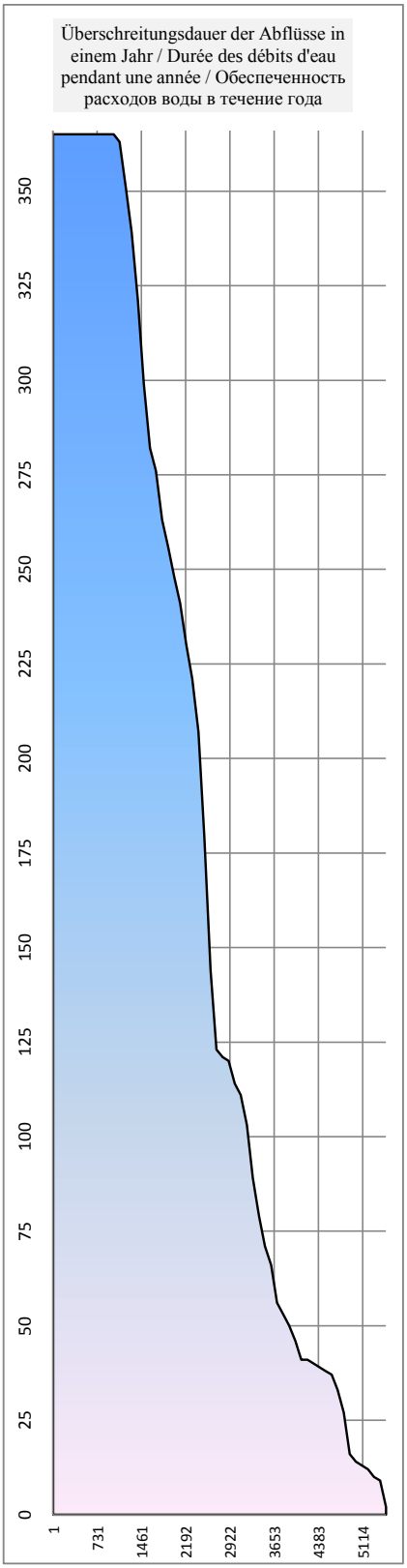

Rumänien / Roumanie / Румыния

Hydrologische Messstelle Station hydrométrique Водомерный пост	**SULINA** **СУЛИНА**	Beginn der Messungen / Année de construction / Год основания	*1856*		
		Entfernung von Sulina / Distance de Sulina / Расстояние от Сулины km км	0,000		
		Absoluter Nullpunkt / Cote du «0» absolu / Абсолютная отметка «0» m м	MN	0,00	
Fläche des Einzugsgebiets / Superficie du bassin hydrographique / Площадь водосборного бассейна km^2 $км^2$	817 000	Höhe d. RNW-HSW / Cote de l'ENR-HNN / Отметка НСРУ-ВСУ cm см		*1981-2010*	

Hauptwerte der Wasserstände / Niveaux d'eau caractéristiques / Характерные уровни воды cm см				**Hauptwerte der Abflüsse / Débits d'eau caractéristiques / Характерные расходы воды m^3/s $м^3/с$**		
155	**125**	**137**	Maximum / Наивысший (MAX)	2862		
01.02.1979	23.01.1998	02.05.2006		01.04.1970		
-45	**25**	**28**	Minimum / Наинизший (MIN)	302		
01.01.1921	07.09.1992	17.11.2001		01.08.1952		
53	**69**	**74**	Mittel / Moyenne / Средний (AVE)	1164	1233	
1921 - 1990	*1991 - 2000*	*2001 - 2010*	berücksichtigter Zeitraum / Période de calcul / Период наблюдений	*1941 - 1990*	*1991 - 2000*	*2001 - 2010*

I	II	III	IV	V	VI	VII	VIII	IX	X	XI	XII	Datum Date Дата	I	II	III	IV	V	VI	VII	VIII	IX	X	XI	XII
97	92	77	78	73	69	67	60	57	44	47	25	**1**												
97	90	77	78	77	70	67	58	59	44	47	35	**2**												
102	90	78	90	71	71	70	58	59	44	47	35	**3**												
102	90	77	81	73	70	67	55	51	40	47	35	**4**												
97	88	73	75	67	69	70	58	51	38	50	42	**5**												
105	88	73	71	62	68	73	59	51	38	50	42	**6**												
105	82	70	73	69	69	68	59	48	38	58	42	**7**												
102	90	79	81	71	69	65	60	50	50	58	38	**8**												
105	90	85	69	69	71	62	60	50	50	40	35	**9**												
105	79	93	66	67	69	58	62	40	47	40	35	**10**												
105	82	82	70	70	70	58	65	40	50	56	42	**11**												
110	87	69	77	67	67	60	67	40	50	50	40	**12**												
102	60	71	82	67	66	60	62	40	43	50	50	**13**												
96	70	73	90	71	66	63	67	42	43	50	40	**14**												
93	70	75	91	69	68	66	67	45	43	45	40	**15**												
97	70	70	73	71	69	67	64	42	43	40	40	**16**												
93	90	74	73	70	69	66	62	45	67	40	45	**17**												
95	98	80	76	66	67	68	57	45	68	40	40	**18**												
94	98	87	74	66	67	69	56	47	48	40	45	**19**												
98	98	81	72	70	69	69	58	53	47	40	40	**20**												
100	95	77	77	68	69	67	58	57	50	34	30	**21**												
100	95	71	77	68	67	63	62	52	50	34	40	**22**												
106	95	70	74	67	67	61	60	42	54	30	40	**23**												
97	88	67	78	68	65	62	57	42	57	50	40	**24**												
95	90	65	75	66	62	66	55	42	62	50	37	**25**												
95	80	70	71	68	56	67	57	42	68	45	40	**26**												
95	80	74	71	68	53	68	65	48	71	30	40	**27**												
96	82	83	70	69	59	60	70	46	67	35	40	**28**												
96		85	73	73	66	61	70	46	65	20	45	**29**												
90		79	75	75	64	66	68	48	55	30	48	**30**												
88		79		71		61	62		50		40	**31**												
I	**II**	**III**	**IV**	**V**	**VI**	**VII**	**VIII**	**IX**	**X**	**XI**	**XII**		**I**	**II**	**III**	**IV**	**V**	**VI**	**VII**	**VIII**	**IX**	**X**	**XI**	**XII**
110	98	93	91	77	71	73	70	59	71	58	50	MAX												
99	86	76	76	69	67	65	61	47	51	43	40	AVE												
88	60	65	66	62	53	58	55	40	38	20	25	MIN												
MIN	20	20	29.11.11	AVE	65	51	12.1.11	MAX	110	110		**2011**	MIN				AVE				MAX			

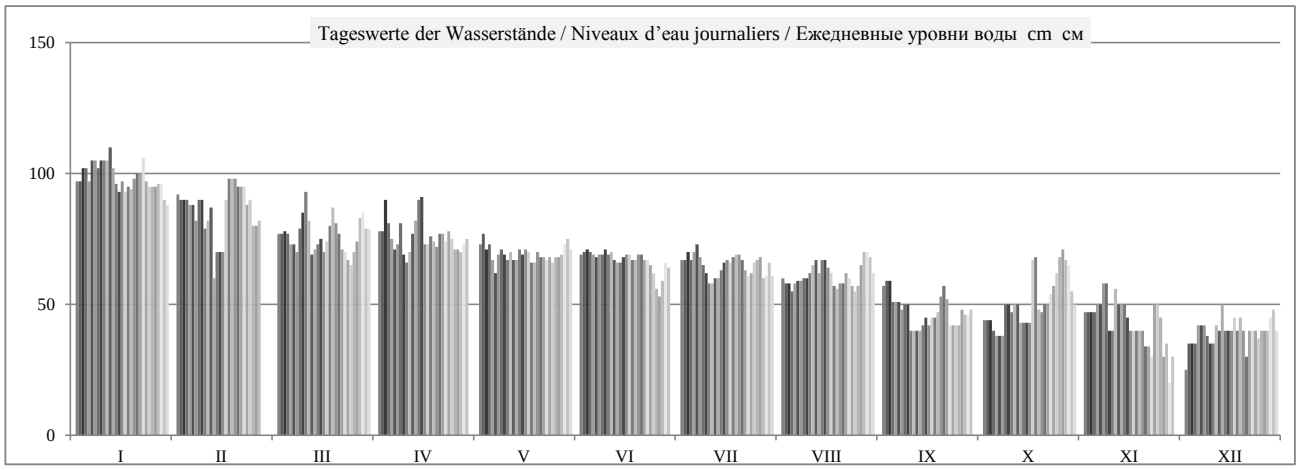

	HSW ВСУ	I	II	III	IV	V	VI	VII	VIII	IX	X	XI	XII	2011
Tage mit Überschreitung des HSW / Jours où le HNN (HSW) a été dépassé / Дни, когда был превышен ВСУ (HSW)		0	0	0	0	0	0	0	0	0	0	0	0	**0**
Tage mit Unterschreitung des RNW / Jours où l'ENR n'a pas été atteint / Дни, когда не был достигнут НСРУ		0	0	0	0	0	0	0	0	0	0	0	0	**0**
Tage mit Überschreitung des HSW / Jours où le HNN a été dépassé / Дни, когда был превышен ВСУ (HNN)		0	0	0	0	0	0	0	0	0	0	0	0	**0**

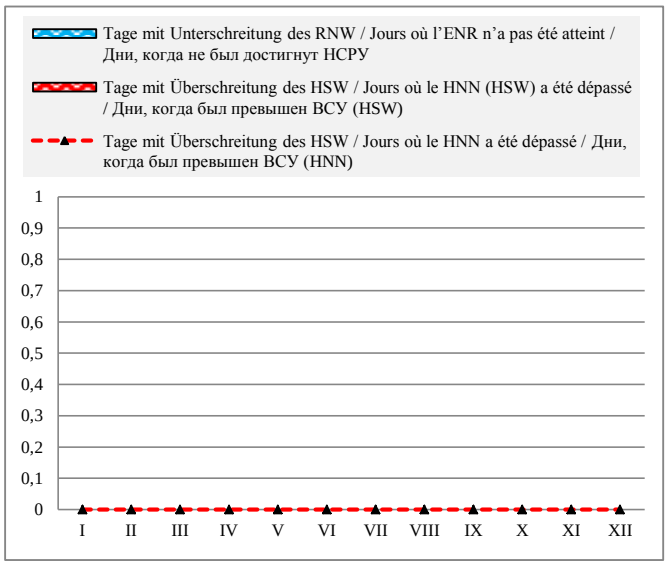

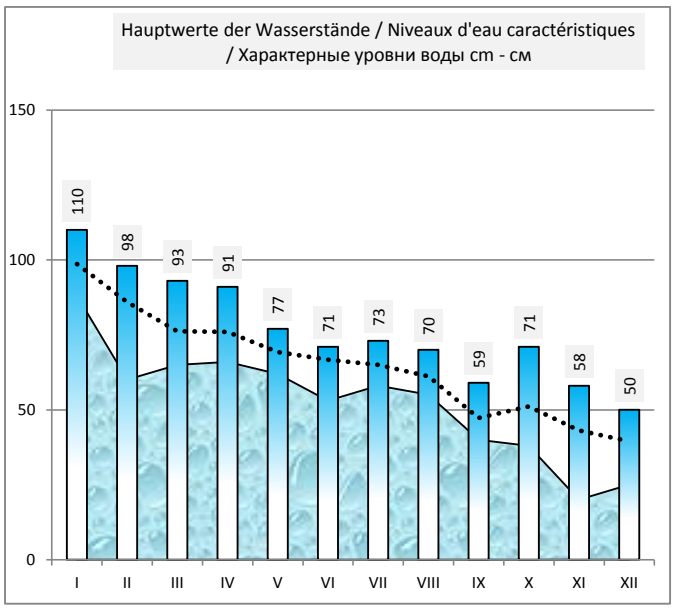

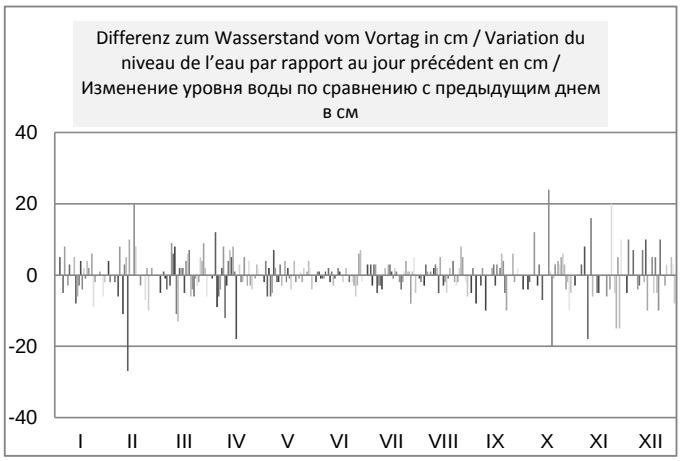



Ukraine / Ukraine / Украина Chilia-Arm / Bras de Chilia / Килийский рукав

Hydrologische Messstelle Station hydrométrique Водомерный пост	**ISMAÏL** **ИЗМАИЛ**		Beginn der Messungen / Année de construction / Год основания	*1921*		
			Entfernung von Bystryj /Distance de Bystryj /Расстояние от Быстрого km км	93,600		
			Absoluter Nullpunkt / Cote du «0» absolu / Абсолютная отметка «0» m м	B	-0,18	
Fläche des Einzugsgebiets / Superficie du bassin hydrographique / Площадь водосборного бассейна km^2 $км^2$		813 000	Höhe d. RNW-HSW / Cote de l'ENR-HNN / Отметка НСРУ-ВСУ cm см	**64**	*1981-2010*	**356**

Hauptwerte der Wasserstände / Niveaux d'eau caractéristiques / Характерные уровни воды cm см				**Hauptwerte der Abflüsse / Débits d'eau caractéristiques / Характерные расходы воды m^3/s $м^3/с$**		
420		**400**	Maximum / Наивысший (MAX)	8380	7360	**8960**
22.05.1970		25.04.2006		22.05.1970	01.01.1999	07.07.2010
-30		**6**	Minimum / Наинизший (MIN)	1400	1450	**1100**
31.10.1921		04.09.2003		01.01.1990	01.01.1992	05.11.2003
168		**178**	Mittel / Moyenne / Средний (AVE)	3950		**3709**
1921 - 1990	*1991 - 2000*	*2001 - 2010*	berücksichtigter Zeitraum / Période de calcul / Период наблюдений	*1959 - 1990*	*1991 - 2000*	*2001 - 2010*

I	II	III	IV	V	VI	VII	VIII	IX	X	XI	XII	Datum Date Дата	I	II	III	IV	V	VI	VII	VIII	IX	X	XI	XII
310	275	190	222	147	121	104	92	82	48	68	16	**1**	5960	5150	3410	4040	2900	2460	2230	2090	2050	1410	1890	1150
310	275	189	220	143	121	113	97	78	49	65	17	**2**	5980	5120	3400	4000	2770	2440	2280	2140	1970	1500	1840	1170
312	274	187	222	138	120	120	103	73	53	67	20	**3**	5980	5100	3340	3930	2680	2430	2400	2220	1870	1520	1810	1190
313	272	184	216	132	119	125	112	68	56	68	23	**4**	5930	5090	3310	3880	2620	2430	2500	2340	1810	1580	1800	1200
312	269	180	210	124	119	128	118	65	58	69	28	**5**	5930	5060	3260	3830	2560	2420	2570	2460	1770	1620	1800	1210
314	262	174	204	116	119	127	124	64	59	71	34	**6**	5910	4970	3230	3800	2460	2410	2600	2510	1730	1640	1810	1240
314	256	166	200	119	120	124	125	62	59	77	27	**7**	5900	4830	3150	3690	2410	2440	2580	2580	1720	1650	1820	1250
311	250	166	199	126	123	121	127	63	61	78	23	**8**	5870	4650	3040	3620	2390	2460	2520	2600	1700	1630	1860	1240
309	242	167	191	129	126	119	128	61	60	68	20	**9**	5790	4440	2970	3580	2460	2490	2500	2620	1680	1610	1890	1220
306	231	170	185	133	126	116	127	55	53	64	21	**10**	5790	4290	2960	3500	2540	2510	2470	2630	1630	1550	1860	1190
301	226	166	182	135	122	112	124	52	52	68	22	**11**	5700	4110	2970	3420	2600	2490	2440	2600	1570	1510	1780	1180
297	219	158	179	134	123	111	128	51	47	63	22	**12**	5600	3970	3000	3330	2600	2460	2390	2540	1520	1480	1740	1190
292	203	155	177	132	124	113	127	49	38	57	32	**13**	5500	3860	2880	3250	2600	2490	2370	2560	1490	1470	1710	1180
285	203	156	173	133	126	116	126	48	34	53	27	**14**	5410	3740	2840	3160	2580	2520	2390	2540	1460	1390	1640	1220
280	202	156	168	131	130	114	123	48	33	46	23	**15**	5290	3640	2840	3070	2580	2550	2420	2590	1450	1360	1580	1240
277	201	156	167	127	132	112	117	48	36	39	30	**16**	5210	3580	2830	3040	2530	2610	2400	2560	1440	1330	1530	1220
273	201	159	172	123	132	109	112	49	61	41	35	**17**	5120	3550	2860	3090	2470	2660	2350	2480	1430	1320	1480	1230
268	205	166	172	120	131	109	112	50	60	43	34	**18**	5050	3510	2890	3160	2430	2640	2330	2440	1460	1380	1440	1290
265	206	174	172	119	130	109	111	54	47	39	37	**19**	4970	3550	2950	3160	2410	2620	2310	2410	1480	1530	1440	1360
262	205	175	174	119	128	110	112	60	46	35	49	**20**	4900	3550	3070	3170	2430	2600	2330	2380	1500	1520	1420	1400
263	202	174	178	117	128	109	114	63	57	33	49	**21**	4870	3500	3120	3180	2400	2580	2330	2400	1520	1500	1390	1490
264	199	174	179	118	127	101	116	59	67	35	42	**22**	4870	3470	3110	3240	2380	2570	2270	2410	1530	1640	1370	1520
268	197	175	175	120	124	96	117	51	76	31	49	**23**	4910	3420	3160	3260	2400	2550	2200	2450	1520	1790	1330	1520
269	191	175	179	120	120	96	113	48	86	42	52	**24**	4970	3360	3180	3200	2400	2510	2140	2460	1470	1900	1310	1570
268	190	179	181	121	113	98	106	47	92	38	57	**25**	5050	3320	3190	3260	2430	2440	2120	2410	1440	2010	1300	1660
270	189	191	180	121	106	97	102	46	99	32	57	**26**	5090	3290	3270	3290	2460	2360	2130	2310	1410	2090	1330	1730
272	192	204	177	123	99	93	100	46	95	22	61	**27**	5130	3330	3450	3290	2440	2310	2100	2230	1390	2130	1290	1770
272	194	215	171	124	99	85	102	44	90	21	68	**28**	5150	3390	3640	3240	2480	2230	2010	2180	1400	2110	1220	1870
274		221	164	124	106	85	100	41	84	13	79	**29**	5120		3830	3130	2480	2210	1930	2140	1400	2050	1190	1970
274		224	157	123	102	91	96	45	77	19	85	**30**	5100		3940	3020	2460	2220	1940	2130	1400	1990	1160	2070
273		225		123		90	91		72		87	**31**	5150		3990		2450		2020	2110		1930		2130
I	**II**	**III**	**IV**	**V**	**VI**	**VII**	**VIII**	**IX**	**X**	**XI**	**XII**		**I**	**II**	**III**	**IV**	**V**	**VI**	**VII**	**VIII**	**IX**	**X**	**XI**	**XII**
314	275	225	222	147	132	128	128	82	99	78	87	MAX	5980	5150	3990	4040	2900	2660	2600	2630	2050	2130	1890	2130
286	223	179	185	126	121	108	113	56	61	49	40	AVE	5394	4030	3196	3394	2510	2470	2309	2404	1574	1650	1568	1415
262	189	155	157	116	99	85	91	41	33	13	16	MIN	4870	3290	2830	3020	2380	2210	1930	2090	1390	1320	1160	1150
MIN	13	9	29.11.11	AVE	128	71	6.1.11	MAX	314	314		**2011**		MIN	1150	1150	1.12.11	AVE	2653		2.1.11	MAX	5980	5980

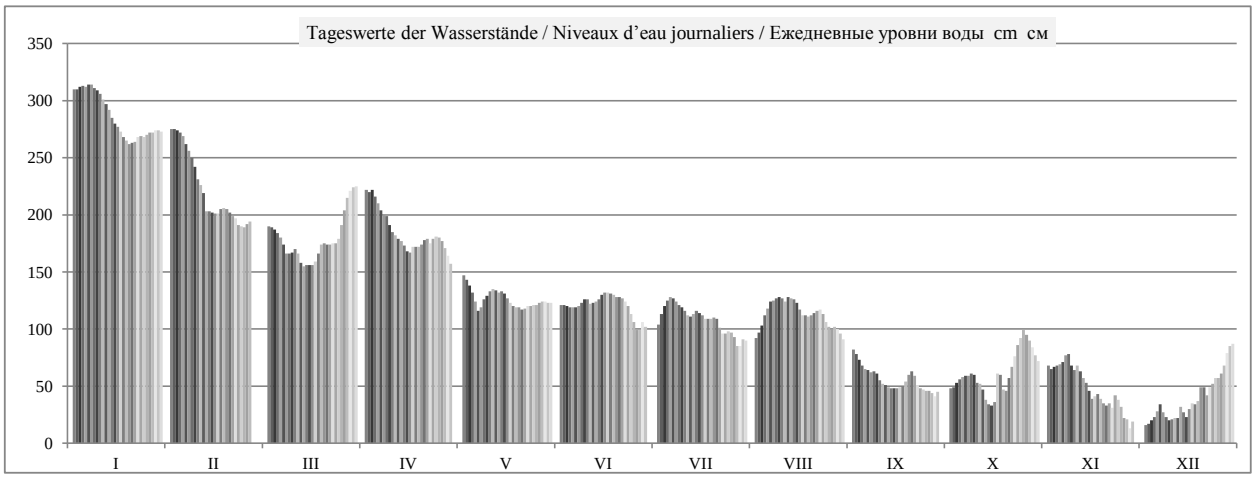

	HSW BCУ	I	II	III	IV	V	VI	VII	VIII	IX	X	XI	XII	2011
Tage mit Überschreitung des HSW / Jours où le HNN (HSW) a été dépassé / Дни, когда был превышен ВСУ (HSW)		0	0	0	0	0	0	0	0	0	0	0	0	**0**
Tage mit Unterschreitung des RNW / Jours où l'ENR n'a pas été atteint / Дни, когда не был достигнут НСРУ		0	0	0	0	0	0	0	0	-24	-21	-19	-27	**-91**
Tage mit Überschreitung des HSW / Jours où le HNN a été dépassé / Дни, когда был превышен ВСУ (HNN)		0	0	0	0	0	0	0	0	0	0	0	0	**0**

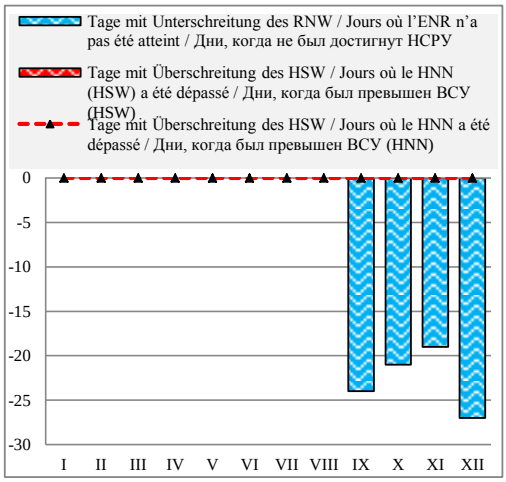

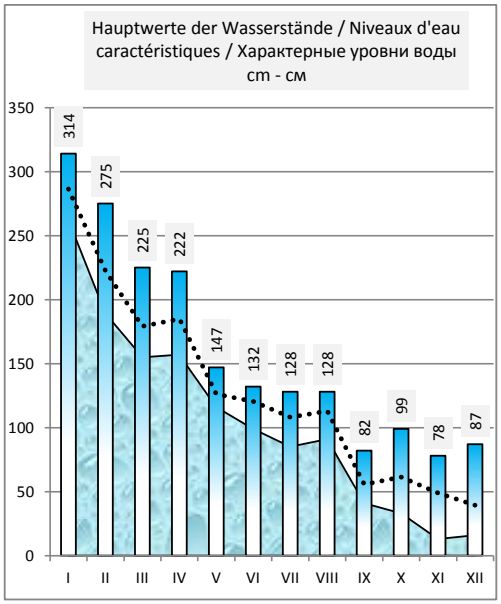

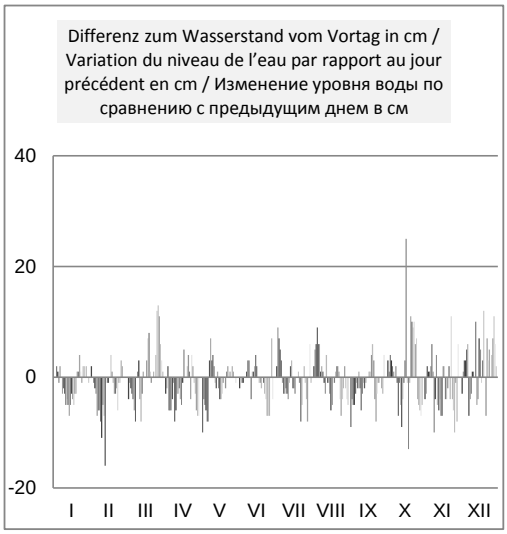

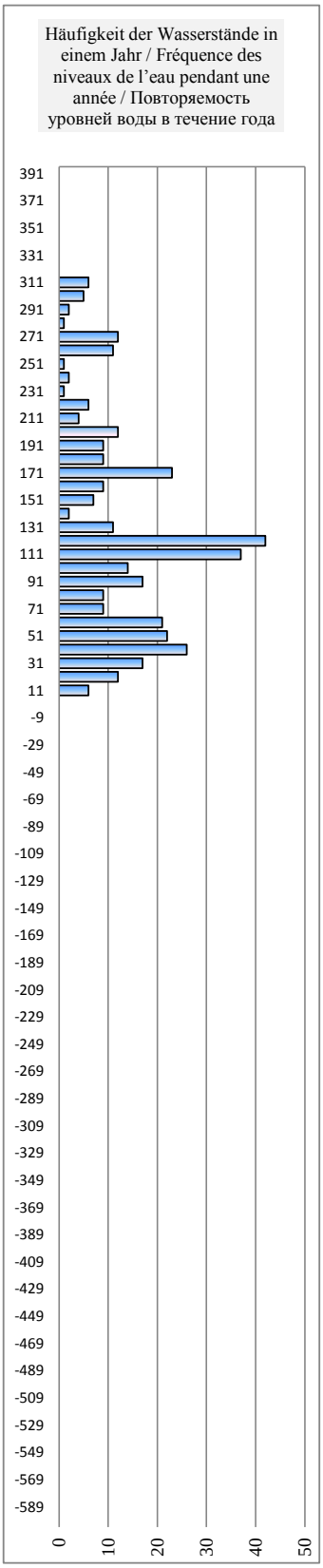

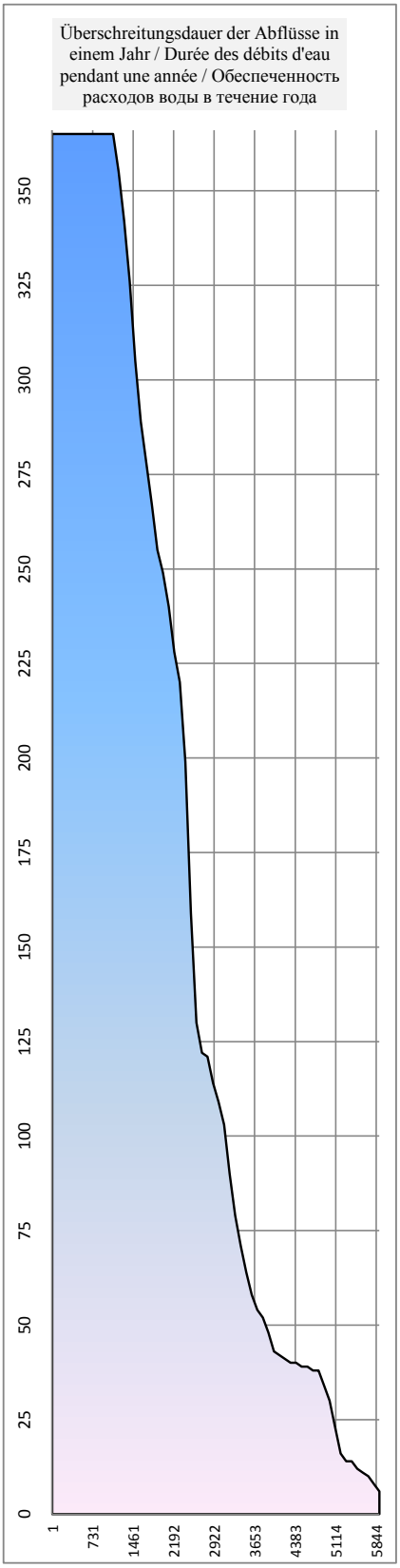

Ukraine / Ukraine / Украина Chilia-Arm / Bras de Chilia / Килийский рукав

Hydrologische Messstelle Station hydrométrique Водомерный пост	**VILKOVO** **ВИЛКОВО**	Beginn der Messungen / Année de construction / Год основания	*1921*			
		Entfernung von Bystryj /Distance de Bystryj /Расстояние от Быстрого km км	18,000			
		Absoluter Nullpunkt / Cote du «0» absolu / Абсолютная отметка «0» m м	B	-0,75		
Fläche des Einzugsgebiets / Superficie du bassin hydrographique / Площадь водосборного бассейна km² км²	817 000	Höhe d. RNW-HSW / Cote de l'ENR-HNN / Отметка НСРУ-ВСУ cm см	**68**	*1981-2010*	**152**	

Hauptwerte der Wasserstände / Niveaux d'eau caractéristiques / Характерные уровни воды cm см				**Hauptwerte der Abflüsse / Débits d'eau caractéristiques / Характерные расходы воды m³/s м³/с**		
241		**189**	Maximum / Наивысший (MAX)	9290		**8630**
24.02.1969		01.05.2006		30.05.1970		07.07.2010
-20		**39**	Minimum / Наинизший (MIN)	1360		**1060**
11.03.1929		17.11.2001				06.09.2003
84		**104**	Mittel / Moyenne / Средний (AVE)	3890		**3575**
1922 - 1990	*1991 - 2000*	*2001 - 2010*	berücksichtigter Zeitraum / Période de calcul / Период наблюдений	*1959 - 1990*	*1991 - 2000*	*2001 - 2010*

I	II	III	IV	V	VI	VII	VIII	IX	X	XI	XII	Datum Date Дата	I	II	III	IV	V	VI	VII	VIII	IX	X	XI	XII
145	135	111	117	100	94	87	82	78	61	67	50	**1**	5640	4830	3300	3860	2930	2410	2190	2000	2090	1400	1910	1170
146	133	111	122	102	95	89	80	80	62	65	49	**2**	5640	4830	3330	3900	2830	2430	2210	2060	2030	1420	1870	1160
150	133	113	131	98	95	91	81	78	61	71	52	**3**	5660	4800	3310	3870	2720	2400	2250	2120	1950	1500	1830	1180
147	131	110	121	96	94	90	83	75	60	72	57	**4**	5660	4790	3260	3810	2640	2390	2360	2190	1860	1520	1800	1200
145	128	105	112	91	93	95	85	72	60	75	63	**5**	5610	4770	3230	3760	2580	2390	2460	2300	1800	1580	1790	1210
152	125	103	109	86	93	95	87	70	62	77	64	**6**	5610	4750	3180	3720	2520	2380	2530	2420	1760	1620	1790	1220
153	126	104	111	95	94	91	87	69	63	82	59	**7**	5600	4670	3150	3690	2430	2380	2550	2480	1720	1630	1800	1250
150	131	112	112	97	95	89	88	71	69	78	54	**8**	5580	4540	3070	3600	2380	2400	2530	2530	1710	1640	1810	1260
151	125	120	103	96	96	86	88	70	73	62	51	**9**	5550	4390	2950	3530	2350	2420	2480	2560	1700	1630	1850	1250
151	115	124	101	95	95	85	90	62	63	67	54	**10**	5470	4220	2890	3490	2420	2450	2460	2580	1670	1610	1880	1240
151	122	110	105	98	95	84	96	62	69	79	57	**11**	5470	4100	2880	3420	2500	2470	2430	2580	1630	1550	1850	1210
152	116	100	110	96	93	86	95	63	66	72	60	**12**	5370	3960	2890	3340	2560	2450	2400	2560	1570	1510	1770	1190
149	93	102	116	97	92	87	90	62	60	69	73	**13**	5280	3840	2920	3250	2550	2420	2350	2500	1520	1480	1730	1200
142	107	105	121	99	94	90	90	63	60	66	62	**14**	5170	3740	2810	3170	2560	2450	2330	2520	1490	1470	1700	1190
142	113	106	112	97	95	89	90	63	61	62	61	**15**	5090	3640	2780	3080	2530	2480	2350	2500	1470	1400	1630	1240
142	116	100	103	97	95	89	87	63	65	59	70	**16**	4970	3550	2780	2990	2530	2510	2380	2540	1460	1370	1580	1250
139	124	112	106	94	93	90	85	63	101	64	71	**17**	4890	3490	2770	2950	2490	2570	2370	2520	1440	1340	1530	1240
138	132	119	106	89	92	91	82	64	91	65	65	**18**	4800	3460	2790	3010	2430	2610	2320	2440	1430	1330	1480	1240
137	137	119	104	90	92	91	83	67	65	61	68	**19**	4730	3430	2820	3080	2390	2590	2290	2400	1470	1390	1440	1300
139	134	112	106	94	94	92	84	78	63	59	76	**20**	4670	3460	2870	3080	2380	2580	2280	2380	1480	1530	1440	1370
140	126	108	109	94	94	91	88	81	74	58	63	**21**	4600	3460	2980	3090	2390	2550	2290	2340	1500	1520	1430	1400
142	128	105	106	93	93	88	89	74	74	61	59	**22**	4580	3420	3040	3100	2360	2530	2290	2360	1520	1500	1400	1490
147	126	104	106	94	93	86	84	64	77	60	67	**23**	4580	3390	3030	3160	2340	2530	2240	2380	1530	1630	1370	1520
139	121	101	110	95	91	88	82	64	81	71	65	**24**	4610	3340	3080	3180	2360	2510	2170	2410	1520	1780	1340	1520
135	123	102	108	93	85	90	81	63	86	66	65	**25**	4670	3280	3100	3120	2370	2470	2120	2430	1470	1890	1320	1570
135	115	109	105	97	79	90	83	63	92	60	62	**26**	4730	3240	3110	3180	2390	2400	2100	2380	1440	2000	1310	1660
137	118	118	103	95	77	88	89	63	90	57	60	**27**	4770	3210	3190	3210	2430	2330	2100	2280	1420	2060	1340	1720
140	116	128	103	97	83	82	93	61	85	57	59	**28**	4820	3250	3370	3210	2400	2280	2080	2210	1400	2100	1300	1760
139		124	104	99	90	85	93	59	81	44	66	**29**	4830		3550	3160	2440	2210	1990	2150	1400	2090	1230	1860
135		121	103	99	88	88	90	62	75	47	70	**30**	4800		3720	3050	2440	2180	1920	2120	1400	2030	1210	1960
132		122		97		82	82		70		72	**31**	4790		3820		2430		1930	2110		1970		2050
I	**II**	**III**	**IV**	**V**	**VI**	**VII**	**VIII**	**IX**	**X**	**XI**	**XII**		**I**	**II**	**III**	**IV**	**V**	**VI**	**VII**	**VIII**	**IX**	**X**	**XI**	**XII**
153	137	128	131	102	96	95	96	81	101	82	76	MAX	5660	4830	3820	3900	2930	2610	2550	2580	2090	2100	1910	2050
143	123	111	110	95	92	89	87	68	72	65	62	AVE	5105	3923	3096	3335	2486	2439	2282	2366	1595	1629	1591	1390
132	93	100	101	86	77	82	80	59	60	44	49	MIN	4580	3210	2770	2950	2340	2180	1920	2000	1400	1330	1210	1160
MIN	44	42	29.11.11	AVE	93	74	7.1.11	MAX	153	155		**2011**	MIN	1160	1160	2.12.11	AVE	2596		4.1.11	MAX	5660	5660	

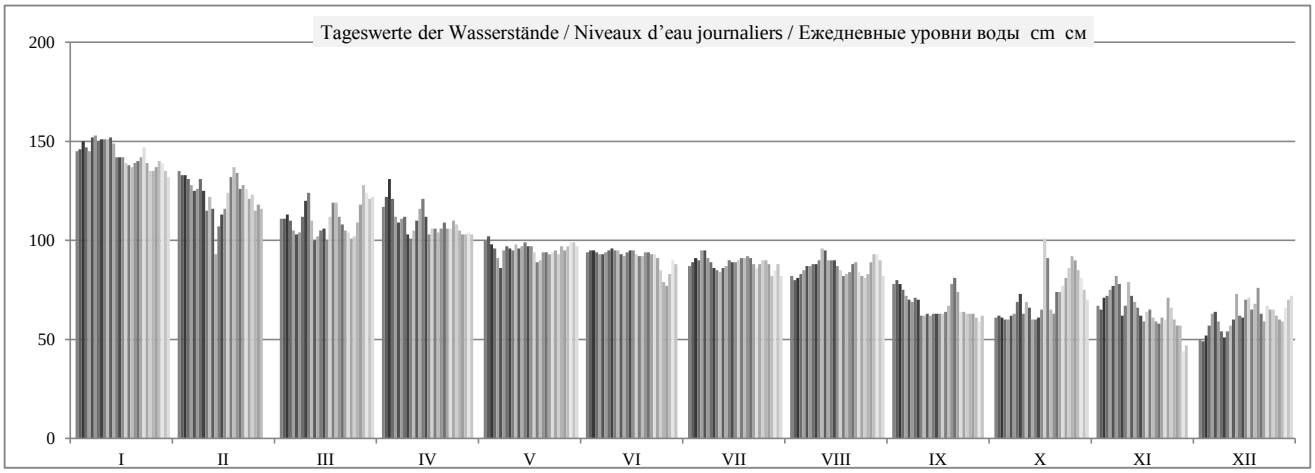

	HSW ВСУ	I	II	III	IV	V	VI	VII	VIII	IX	X	XI	XII	2011
Tage mit Überschreitung des HSW / Jours où le HNN (HSW) a été dépassé / Дни, когда был превышен ВСУ (HSW)		0	0	0	0	0	0	0	0	0	0	0	0	**0**
Tage mit Unterschreitung des RNW / Jours où l'ENR n'a pas été atteint / Дни, когда не был достигнут НСРУ		0	0	0	0	0	0	0	0	-18	-15	-20	-24	**-77**
Tage mit Überschreitung des HSW / Jours où le HNN a été dépassé / Дни, когда был превышен ВСУ (HNN)		3	0	0	0	0	0	0	0	0	0	0	0	**3**

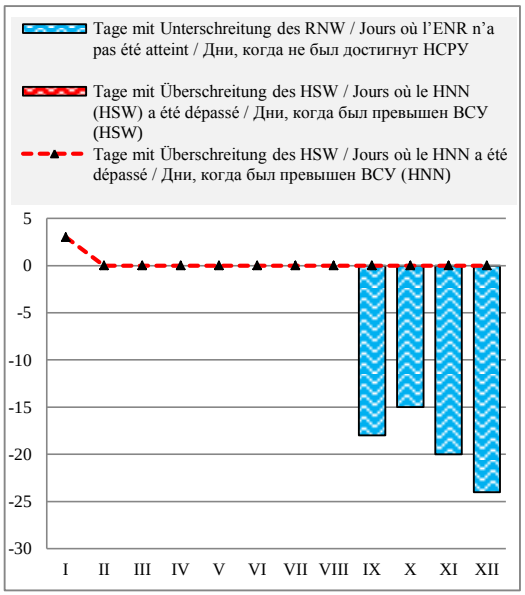

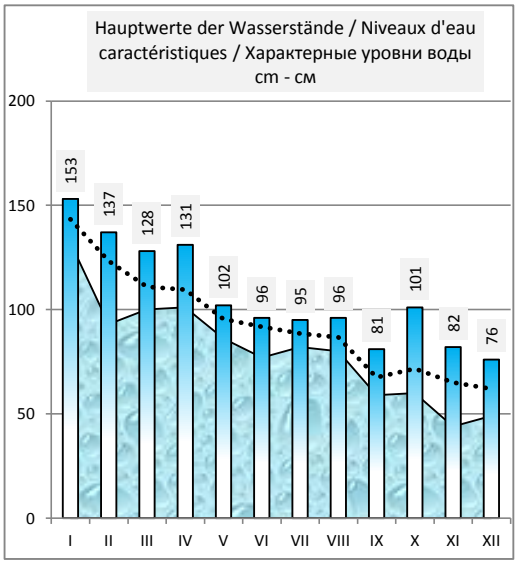

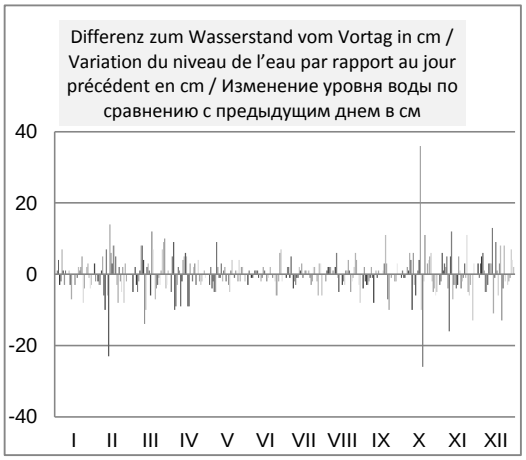



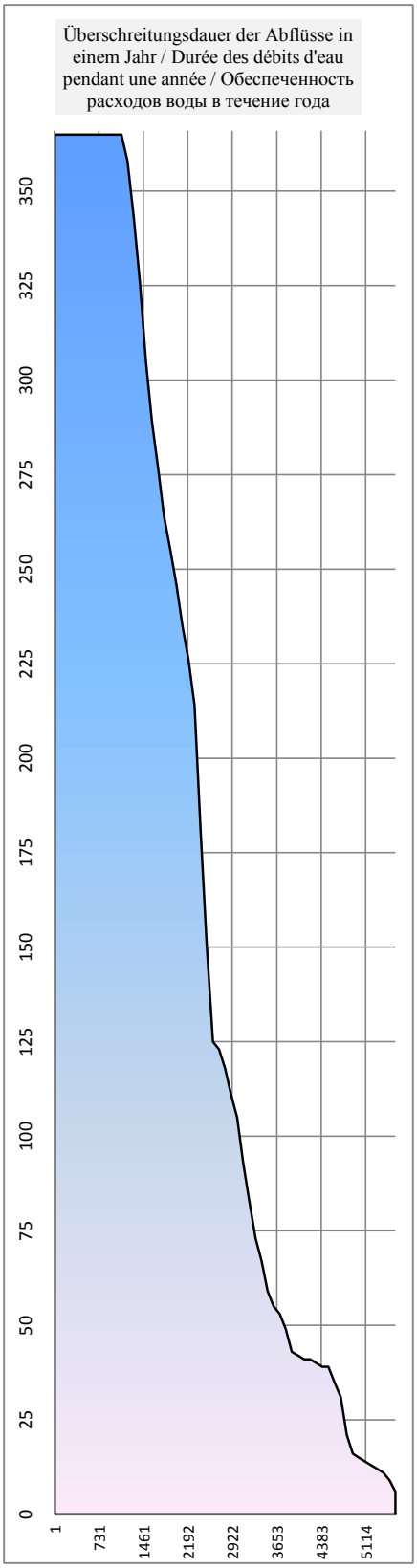

III.3

EISVERHÄLTNISSE AUF DER DONAU

REGIME DES GLACES DU DANUBE

ЛЕДОВЫЙ РЕЖИМ ДУНАЯ

(2011-2012)

III.3.1
Veränderungen der Eisverhältnisse - Beginn der Eisbildung / Auflösung des Eises
Evolution du régime des glaces. Apparition / disparition des glaces
Изменение ледового режима. Появление льда / очищение реки ото льда

Hydrologische Messstelle Station hydrométrique Водомерный пост	Beobach-tungs-zeitraum Période d'observation Период наблюдения	Datum der Eisbildung Date de l'apparition des glaces Дата появления льда		Datum d. Eisstandes Date de la prise du fleuve Дата ледостава		Datum d. Auflösung d. Eises Date de la disparition des glaces Дата очищения от льда		im Winter / ou cours de l'hiver / в течение зимы **2011 - 2012** Datum von Anfang / Ende Date de l'apparition/disparition Дата появления /очищения			
		frühestes la plus précoce самая ранняя	spätestes la plus tardive самая поздняя	frühestes la plus précoce самая ранняя	spätestes la plus tardive самая поздняя	frühestes la plus précoce самая ранняя	spätestes la plus tardive самая поздняя	der Eisbildung des glaces льда		des Eisstandes de la prise du fleuve реки ото льда	
Deutschland / Allemagne / Германия		**18.11.1927**	**25.02.1944**	**7.12.1925; 1962**	**15.02.1956**	**2.12.1915; 1929**	**19.03.1929**				
Regensburg - Schwabelweis Регенсбург - Швабельвейс	1900 - 2001	28.11.1915	14.02.1985	8.12.1980	12.02.1956	2.12.1915	13.03.1929				
Hofkirchen Хофкирхен	1925 - 2001	4.12.1933; 1962	11.02.1985	11.12.1933	5.02.1956	18.12.1925	12.03.1929				
Passau Пассау	1900 - 1985	18.11.1927	8.02.1919	29.12.1962	15.02.1956	2.12.1915	10.03.1929; 1947				
Österreich / Autriche / Австрия		**19.11.1902**	**28.02.1986**	**16.12.1902**	**28.02.1986**	**27.11.1920**	**20.03.1963**				
Engelhartszell Энгельхартсцелль	1900 - 2001	20.11.1920	12.02.1930	20.12.1963	9.01.1985	2.12.1915	10.03.1929				
Linz Линц	1900 - 2001	27.11.1920	12.02.1936; 1986	12.02.1986	12.02.1986	2.12.1915	10.03.1963				
Kienstock (Stein-Krems) Кинштоск (Штейн-Кремс)	1900 - 2001	20.11.1902	26.02.1986	14.02.1929	26.02.1986	29.11.1920	12.03.1929				
Wien (Korneuburg) Вена (Корнёйбург)	1900 - 2001	20.11.1902	28.02.1986	10.01.1901	28.02.1986	28.11.1920	18.03.1929				
Slowakei / Slovaquie / Словакия		**17.11.1908**	**25.02.1948**	**13.12.1902**	**18.02.1956**	**30.11.1920**	**22.03.1929**				
Bratislava-Devín Братислава-Девин	1900 - 2001	17.11.1908	15.02.1994	14.12.1902	18.02.1956	2.12.1915	22.03.1929	31.1.2012		22.2.2012	
Rusovce Русовце	1902 - 1985	20.11.1902	12.02.1936	14.12.1902	16.02.1956	30.11.1920	20.03.1929	Observation achevée/ Beobachtung beendet/ Наблюдения прекращены			
Ungarn / Hongrie / Венгрия		**15.11.1908**	**26.02.1986**	**9.12.1926**	**20.02.1922**	**30.11.1920**	**26.03.1929**				
Gönyű Гёнью	1900 - 2001	18.11.1908	24.02.1983	16.12.1902; 1933	16.02.1917	3.12.1915	20.03.1929				
Komárom Комаром	1900 - 2001	11.11.1908	13.02.1959	14.12.1902	18.02.1956	3.12.1915	22.03.1929				
Esztergom Эстергом	1900 - 1985	16.11.1908	12.02.1936	16.12.1902	18.02.1922	4.12.1915	24.03.1929				
Nagymaros Надьмарош	1900 - 2001	17.11.1908	24.02.1944	15.12.1902	16.02.1922	30.11.1920	24.03.1929				
Budapest Будапешт	1900 - 2001	17.11.1908	24.02.1944	14.12.1902	20.02.1922	30.11.1920	24.03.1929				
Ercsi Эрчи	1902 - 1985	16.11.1908	24.02.1944	11.12.1902	16.02.1922	30.11.1920	23.03.1929				

Hydrologische Messstelle Station hydrométrique Водомерный пост	Beobach-tungs-zeitraum Période d'observation Период наблюдения	Datum der Eisbildung Date de l'apparition des glaces Дата появления льда		Datum d. Eisstandes Date de la prise du fleuve Дата ледостава		Datum d. Auflösung d. Eises Date de la disparition des glaces Дата очищения от льда		im Winter / ou cours de l'hiver / в течение зимы **2011 - 2012** Datum von Anfang / Ende Date de l'apparition/disparition Дата появления /очищения			
		frühestes la plus précoce самая ранняя	spätestes la plus tardive самая поздняя	frühestes la plus précoce самая ранняя	spätestes la plus tardive самая поздняя	frühestes la plus précoce самая ранняя	spätestes la plus tardive самая поздняя	der Eisbildung des glaces льда		des Eisstandes de la prise du fleuve реки ото льда	
Ungarn / Hongrie / Венгрия		**15.11.1908**	**26.02.1986**	**9.12.1926**	**20.02.1922**	**30.11.1920**	**26.03.1929**				
Dunaföldvár Дунафёльдвар	1900 - 2001	17.11.1908	12.02.1976; 1986	13.12.1902	10.02.1922	30.11.1920	24.03.1929				
Paks Пакш	1902 - 1985	15.11.1908	12.02.1976	10.12.1925	19.02.1932	1.12.1920	25.03.1929				
Baja Байя	1900 - 1985	17.11.1908	25.02.1944	10.12.1902; 1926	18.02.1932	4.12.1915	26.03.1929; 1940				
Mohács Мохач	1900 - 2001	16.11.1908	26.02.1986	9.12.1926	16.02.1932	5.12.1915	26.03.1929				
Kroatien / Croatie / Хорватия											
Vukovar Вуковар											
Ilok Илок											
Serbien / Serbie / Сербия		**2001.12.17**					**1991.02.19**				
Bezdan Бездан	1900 -2001	17.11.1908	26.02.1944	8.12.1925	15.02.1932	5.12.1915	26.03.1929				
Apatin Апатин											
Bogojevo Богоево	1900 - 2001	21.11.1908	12.02.1986	16.12.1902	13.02.1917	5.12.1915	26.03.1929				
Bačka Palanka Бачка Паланка											
Novi Sad Нови Сад	1900 - 2001	29.11.1902	10.02.1965	22.12.1927	13.02.1922	4.12.1915	25.03.1929				
Zemun Земун	1902 - 2001	1.12.1915	9.02.1965	16.12.1902	15.02.1956	7.12.1915	26.03.1929				
Smederevo Смедерево	1920 - 2001	1.12.1942	9.02.1965	9.01.1946; 1993	11.02.1956	13.12.1973	27.03.1929				
Veliko Gradište Велико Градиште											
Prahovo Прахово											

Hydrologische Messstelle Station hydrométrique Водомерный пост	Beobach-tungs-zeitraum Période d'observation Период наблюдения	Datum der Eisbildung Date de l'apparition des glaces Дата появления льда		Datum d. Eisstandes Date de la prise du fleuve Дата ледостава		Datum d. Auflösung d. Eises Date de la disparition des glaces Дата очищения от льда		im Winter / ou cours de l'hiver / в течение зимы **2011 - 2012** Datum von Anfang / Ende Date de l'apparition/disparition Дата появления /очищения			
		frühestes la plus précoce самая ранняя	spätestes la plus tardive самая поздняя	frühestes la plus précoce самая ранняя	spätestes la plus tardive самая поздняя	frühestes la plus précoce самая ранняя	spätestes la plus tardive самая поздняя	der Eisbildung des glaces льда		des Eisstandes de la prise du fleuve реки ото льда	
Bulgarien / Bulgarie / Болгария		**9.12.1945**	**1.03.1965**	**22.12.1948**	**22.02.1956**	**25.12.1977**	**27.03.1942**				
Novo Selo Ново Село	1936 - 2001	13.12.1945	23.02.1944	9.01.1947	29.01.1942	25.12.1977	15.03.1956				
Vidin Видин											
Artchar Арчар											
Lom Лом	1911 - 2001	11.12.1945	1.03.1965	1.01.1949	6.02.1950	26.12.1977	16.03.1956				
Tzibar Цибър											
Koslodui Козлодуй											
Oriahovo Оряхово	1924 - 2001	12.12.1945	1.03.1965	31.12.1948	4.02.1950	26.12.1977	16.03.1956				
Vadin Вадин											
Baikal Байкал											
Somovit Сомовит											
Nicopol Никопол											
Svistov Свищов	1913 - 2001	10.12.1945	22.02.1965	29.12.1948	31.01.1937	27.12.1977	21.03.1954				
Russe/Roussé Русе	1900 - 2001	9.12.1945	22.02.1965	26.12.1948	4.02.1946	26.12.1977	21,031942				
Tutrakan Тутракан											
Silistra Силистра	1936 - 2001	12.12.1945	22.02.1965	22.12.1948	22.02.1956	29.12.1977	27.03.1942				

Hydrologische Messstelle Station hydrométrique Водомерный пост	Beobach-tungs-zeitraum Période d'observation Период наблюдения	Datum der Eisbildung Date de l'apparition des glaces Дата появления льда		Datum d. Eisstandes Date de la prise du fleuve Дата ледостава		Datum d. Auflösung d. Eises Date de la disparition des glaces Дата очищения от льда		im Winter / ou cours de l'hiver / в течение зимы **2011 - 2012** Datum von Anfang / Ende Date de l'apparition/disparition Дата появления /очищения			
		frühestes la plus précoce самая ранняя	spätestes la plus tardive самая поздняя	frühestes la plus précoce самая ранняя	spätestes la plus tardive самая поздняя	frühestes la plus précoce самая ранняя	spätestes la plus tardive самая поздняя	der Eisbildung des glaces льда		des Eisstandes de la prise du fleuve реки ото льда	
Rumänien / Roumanie /Румыния		**29.11.1915**	**24.02.1927 1965**	**8.12.1902**	**3.03.1932**	**30.11.1915**	**31.03.1929; 1932**				
	2001-2012	**2002.01.04**	**2005.02.11 2010.02.11**	**2002.01.08**	**2012.03.06**	**2008.01.08**	**2012.03.11**	**2012.01.30**	**2012.03.11**	**2012.01.31**	**2012.03.06**
Drencova Дренкова	1900 - 2001	7.12.1902	9.02.1976	16.12.1902	22.02.1929	26.12.1926	26.03.1940				
	2001-2012	2002.01.05	11.02.2005	2012.02.09	2012.02.26	2008.01.08	2012.03.01	2012.02.02	2012.03.01	2012.02.09	2012.02.26
Orşova Оршова	1900 - 2001	7.12.1925	23.02.1927	16.12.1902	1.02.1907	28.12.1961	25.03.1929				
	2001-2012	2002.01.05	2005.02.11	2002.01.08	2012.03.02	2008.01.16	2012.03.02	2012.02.03	2012.02.09	2012.02.09	2012.03.02
Drobeta - Turnu Severin Дробета - Турну Северин	1900 - 2001	7.12.1925	24.02.1927	17.01.1985	27.02.1954	28.12.1961	25.03.1929				
	2001-2012	2002.01.05	2005.02.11	2006.01.28	2012.02.22	2002.01.22	2012.02.22	2012.02.07	2012.02.11	2012.02.08	2012.02.22
Calafat Калафат	1900 - 2001	13.12.1933	9.02.1976	5.01.1954	8.02.1929	22.12.1977	24.03.1929				
	2001-2012	2002.01.05	2005.02.09	-	-	2008.01.17	2005.02.19	2012.02.06	2012.02.25	-	-
Corabia Корабия	1900 - 2001	13.12.1921	8.02.1976	31.12.1948	3.03.1932	25.12.1939	25.03.1929				
	2001-2012	2002.01.04	2005.02.08	-	-	2004.01.13	2005.02.15	2012.02.07	2012.02.23	-	-
Giurgiu Джурджу	1900 - 2001	10.12.1945	22.02.1927; 1965	26.12.1948	20.02.1932	20.12.1920	26.03.1929				
	2001-2012	2002.01.04	2005.02.09	2012.02.21	2012.02.26	2004.01.13	2012.02.26	2012.02.02	2012.02.25	2012.02.21	2012.02.26
Oltenița Олтеница	1900 - 2001	10.12.1945	24.02.1965	24.12.1948	29.02.1956	27.12.1977	28.03.1929				
	2001-2012	2002.01.05	2005.02.09	2012.02.16	2012.03.02	2004.01.14	2012.03.02	2012.02.02	2012.02.29	2012.02.16	2012.03.02
Călărași Кэлэраши	1927 - 1985	10.12.1945	22.02.1927	21.12.1933	23.02.1956	28.12.1977	27.03.1929				
	2001-2012	2002.01.05	2010.02.10	2006.01.30	2012.03.04	2004.01.14	2012.03.06	2012.01.30	2012.03.06	2012.02.11	2012.03.04
Cernavoda Чернавода	1900 - 2001	10.12.1945	22.02.1927	5.12.1921,194 1945	12.02.1976	30.12.1977	29.03.1929; 1932				
	2001-2012	2002.01.04	2010.02.10	2002.01.12	2012.02.23	2004.01.15	2012.03.05	2012.01.30	2012.03.05	2012.02.02	2012.02.23
Hârşova Хыршова	1900 - 2001	11.12.1945	22.02.1927	13.12.1945	15.02.1932	29.12.1977	30.03.1932				
	2001-2012	2002.01.04	2010.02.11	2002.01.09	2012.02.23	2004.01.15	2012.03.05	2012.01.30	2012.03.05	2012.01.31	2012.02.23
Brăila Браила	1900 - 2001	7.12.1902	23.02.1927	9.12.1902	12.02.1956	11.01.1978	30.03.1907; 1932				
	2001-2012	2002.01.04	2010.02.11	2012.02.10	2012.03.06	2008.01.13	2012.03.06	2012.01.30	2012.02.09	2012.02.10	2012.03.06
Galați Галац	1920 - 2001	12.12.1921; 1945	23.02.1927	13.12.1921	12.02.1932	29.12.1920	30.03.1932				
Галац	2001-2012	2002.01.04	2010.02.11	2012.02.11	2012.03.06	2008.01.10	2012.03.07	2012.01.30	2012.03.07	2012.02.11	2012.03.06
Tulcea Тульчеа	1900 - 2001	8.12.1902	21.02.1927	8.11.1902	22.02.1927	29.12.1920	31.03.1929; 1932				
	2001-2012	2002.01.04	2005.02.08	2002.01.11	2012.02.26	2008.01.17	2012.03.11	2012.01.30	2012.03.11	2012.02.03	2012.02.26
Ukraine/Украина											
Reni Рени	1959-2011	22.12.1961; 1967	2003.02.18	11.01.1964; 1993	1960.02.09	1997.01.02	1985.03.20	2012.01.29		2012.03.11	
Ismail Измаил	1959-2011	1977.12.19	17.02.1986; 2003	1964.01.16	1987.02.01	1970.01.12	1985.03.21	2012.01.29		2012.03.12	
Vilkovo Вилково	1959-2011	1967.12.22	1986.02.19	1987.01.06	1976.02.10	1997.01.04	1985.03.20	2012.01.29		2012.03.13	

III.3.2
Dauer der Eiserscheinungen
Durée des phénomènes de glaces
Продолжительность ледовых явлений

Hydrologische Messstelle Station hydrométrique Водомерный пост	Beobach-tungs-zeitraum Période d'observation Период наблюдения	Jahre / années / лет			Anzahl der Tage / Nombre de jours / Количество дней						im Winter / au cours de l'hiver / в течение зимы 2011-2012		
		Anzahl der Jahre / ohne Eis Nombre d'années / sans glaces Количество лет / без льда	Eisbildung Présence de glaces Наличие льда	Eisstand Prise du fleuve Ледостав	Eisbildung Présence de glaces Наличие льда	Mittel Tage / Jahr Moyen Jours / an В среднем дней / год	Maximum Максим.	Eisstand Prise du fleuve Ледостав	Mittel Tage / Jahr Moyen Jours / an В среднем дней / год	Maximum Максим.	Treibeis Charriage Ледоход	Eisstand Prise du fleuve Ледостав	Gesamt Total Всего
											Tage / jours / дней		
Deutschland / Allemagne / Германия													
Regensburg - Schwabelweis Регенсбург - Швабельвейс	1900 - 2001	96 / 31	65	16	1148	12,0	66/1981	440	4,6	66/1981			
Hofkirchen Хофкирхен	1925 - 2001	73 / 26	47	24	921	12,6	82/1963	563	7,7	72/1963			
Passau Пассау	1900 - 1985												
Österreich / Autriche / Австрия													
Engelhartszell Энгельхартсцелль	1900 - 2001	96 / 28	68	2	904	9,4	63/1940	24	0,3	18/1985			
Linz Линц	1900 - 2001	100 / 27	73	1	1403	14,0	79/1963	11	0,1	11/1986			
Kienstock (Stein-Krems) Кинштох (Штейн-Кремс)	1900 - 2001	100 / 27	73	2	1167	11,7	70/1963	6	0,1	27/1928			
Wien (Korneuburg) Вена (Корнёйбург)	1900 - 2001	100 / 31	69	7	1283	12,8	68/1940	174	1,7	43/1940			
Slowakei / Slovaquie / Словакия													
Bratislava-Devín Братислава-Девин	1900 - 2001	99 / 24	75	14	1724	17,4	88/1947	390	3,9	68/1947	0	16	**16**
Ungarn / Hongrie / Венгрия													
Gönyű Гёнью	1900 - 2001	100 / 28	72	15	1893	18,9	90/1947	451	4,5	82/1947			
Komárom Комаром	1900 - 2001	100 / 28	73 73,0	17 17,0	1937	19,4	90/1947	459	4,6	80/1947			
Esztergom Эстергом	1900 - 1985												
Nagymaros Надьмарош	1900 - 2001	99 / 21	78	20	2210	22,3	92/1947	613	6,2	81/1947			
Budapest Будапешт	1900 - 2001	100 / 16	84	27	2503	25,0	93/1947	689	6,9	83/1947			
Ercsi Эрчи	1902 - 1985												
Dunaföldvár Дунафёльдвар	1900 - 2001	99 / 19	80	36	2468	24,9	86/1940	1008	10,2	71/1940			

Hydrologische Messstelle Station hydrométrique Водомерный пост	Beobach-tungs-zeitraum Période d'observation Период наблюдения	Jahre / années / лет			Anzahl der Tage / Nombre de jours / Количество дней						im Winter / au cours de l'hiver / в течение зимы 2011-2012		
		Anzahl der Jahre / ohne Eis Nombre d'années / sans glaces Количество лет / без льда	Eisbildung Présence de glaces Наличие льда	Eisstand Prise du fleuve Ледостав	Eisbildung Présence de glaces Наличие льда	Mittel Tage / Jahr Moyen Jours / an В среднем дней / год	Maximum Максим.	Eisstand Prise du fleuve Ледостав	Mittel Tage / Jahr Moyen Jours / an В среднем дней / год	Maximum Максим.	Treibeis Charriage Ледоход	Eisstand Prise du fleuve Ледостав	Gesamt Total Всего
											Tage / jours / дней		
Ungarn / Hongrie / Венгрия													
Paks Пакш	1902 - 1985												
Baja Байя	1900 - 1985												
Mohács Мохач	1900 - 2001	99 / 21	78	43	2666	26,9	87/1940	1386	14,0	77/1940			
Kroatien / Croatie / Хорватия													
Vukovar Вуковар													
Ilok Илок													
Serbien / Serbie / Сербия													
Bezdan Бездан	1900 - 2001	94 / 16	78	39	2359	25,1	91/1947	1304	13,9	84/1947			
Apatin Апатин													
Bogojevo Богоево	1900 - 2001	97 / 18	79	30	2264	23,3	94/1947	853	8,8	68/1947			
Bačka Palanka Бачка Паланка													
Novi Sad Нови Сад	1900 - 2001	97 / 24	73	50	2116	21,8	88/1947	574	5,9	64/1947			
Zemun Земун	1902 - 2001	88 / 26	62	25	1862	21,2	86/1954	578	6,6	67/1954			
Smederevo Смедерево	1920 - 2001	73 / 26	47	17	1111	15,2	76/1954	374	5,1	51/1954			
Veliko Gradište Вел. Градиште													
Prahovo Прахово													
Bulgarien / Bulgarie / Болгария													
Novo Selo Ново Село	1936 - 2001	63 / 22	41	3	943	15,0	84/1954	127	2,0	55/1954			
Vidin Видин													
Artchar Арчар													
Lom Лом	1911 - 2001	63 / 20	43	6	993	15,8	83/1954	186	3,0	55/1954			
Tzibar Цибър													

Hydrologische Messstelle Station hydrométrique Водомерный пост	Beobach-tungs-zeitraum Période d'observation Период наблюдения	Jahre / années / лет Anzahl der Jahre / ohne Eis Nombre d'années / sans glaces Количество лет / без льда	Eisbildung Présence de glaces Наличие льда	Eisstand Prise du fleuve Ледостав	Anzahl der Tage / Nombre de jours / Количество дней Eisbildung Présence de glaces Наличие льда	Mittel Tage / Jahr Moyen Jours / an В среднем дней / год	Maximum Максим.	Eisstand Prise du fleuve Ледостав	Mittel Tage / Jahr Moyen Jours / an В среднем дней / год	Maximum Максим.	im Winter / au cours de l'hiver / в течение зимы 2011-2012 Treibeis Charriage Ледоход	Eisstand Prise du fleuve Ледостав	Gesamt Total Всего
											Tage / jours / дней		
Bulgarien / Bulgarie / Болгария													
Koslodui Козлодуй													
Oriahovo Оряхово	1924 - 2001	63 / 19	44,0	7,0	1014	16,1	85/1954	206	3,3	53/1954			
Vadin Вадин													
Baikal Байкал													
Somovit Сомовит													
Nicopol Никопол													
Svistov Свиштов	1913 - 2001	63 / 19	44	12	1130	17,9	90/1954	323	5,1	67/1954			
Russe/Roussé Русе	1900 - 2001	63 / 17	46	14	1178	18,7	89/1954	431	6,8	66/1954			
Tutrakan Тутракан													
Silistra Силистра	1936 - 2001	63 / 17	46	21	1331	21,1	91/1954	680	10,8	74/1954			
Rumänien / Roumanie / Румыния													
Drencova	1900 - 2001	100 / 33	67	15	1699	17,0	88/1940	308	3,1	60/1954			
Дренкова	2001-2012	11 /6	5,0	2,0	28	2,5	2002; 20	18	1,6	17 / 2012	9	17	**26**
Orşova	1900 - 2001	99 / 33	66	16	1589	16,1	76/1909	254	2,6	46/1924			
Оршова	2001-2012	11 / 6	5,0	3,0	19	1,7	5 / 2012	25	2,3	22 / 2012	5	22	**27**
Drobeta - Turnu Severin	1900 - 2001	98 / 36	62	5	1489	15,2	76/1954	43	0,4	21/1929			
Дробета - Турну Северин	2001-2012	11 / 7	4,0	4,0	23	2,1	12 / 2002	17	1,5	13 / 2012	2	13	**15**
Calafat	1900 - 2001	76 / 24	52	9	1128	14,8	81/1954	189	2,5	63/1954			
Калафат	2001-2012	11 / 6	5,0	-	51	4,6	17 / 2012	0	0,0	-	17	0	**17**
Corabia	1900 - 2001	77 / 24	53	15	1215	15,8	82/1954	341	4,4	58/1940			
Корабия	2001-2012	11 / 5	6,0	-	54	4,9	16 / 2012	0	0,0	-	16	0	**16**
Giurgiu	1900 - 2001	98 / 26	72	28	1994	15,8	88/1954	813	8,3	69/1954			
Джурджу	2001-2012	11 / 5	6,0	1,0	53	4,8	19 / 2012	2	0,2	2 / 2012	19	2	**21**
Oltenița	1900 - 2001	77 / 20	57	24	1480	19,2	89/1954	658	8,5	71/1954			
Олтеница	2001-2012	11 / 4	7,0	1,0	59	5,4	14 / 2012	12	1,1	12 / 2012	14	12	**26**
Călărași													
Кэлэраши	2001-2012	11 / 4	7,0	2,0	61	5,5	15 / 2002	23	2,1	22 / 2012	13	22	**35**
Cernavoda	1900 - 2001	77 / 19	58	39	1830	23,8	90/1954	1278	16,6	83/1954			
Чернавода	2001-2012	11 / 4	7,0	3,0	67	6,1	20 / 2006	29	2,6	16 / 2012	9	16	**25**
Hârşova	1900 - 2001	78 / 19	59	32	1621	20,8	89/1954		14,1	85/1954			
Хыршова	2001-2012	11 / 4	7,0	4,0	73	6,6	27 / 2006	34	3,1	18 / 2012	7	18	**25**

Hydrologische Messstelle Station hydrométrique Водомерный пост	Beobach-tungs-zeitraum Période d'observation Период наблюдения	Jahre / années / лет			Anzahl der Tage / Nombre de jours / Количество дней						im Winter / au cours de l'hiver / в течение зимы 2011-2012		
		Anzahl der Jahre / ohne Eis Nombre d'années / sans glaces Количество лет / без льда	Eisbildung Présence de glaces Наличие льда	Eisstand Prise du fleuve Ледостав	Eisbildung Présence de glaces Наличие льда	Mittel Tage / Jahr Moyen Jours / an В среднем дней / год	Maximum Максим.	Eisstand Prise du fleuve Ледостав	Mittel Tage / Jahr Moyen Jours / an В среднем дней / год	Maximum Максим.	Treibeis Charriage Ледоход	Eisstand Prise du fleuve Ледостав	Gesamt Total Всего
											Tage / jours / дней		
Rumänien / Roumanie / Румыния													
Brăila	1900 - 2001	94 / 21	73	36	2602	27,7	91/1954	1485	15,8	83/1954			
Браила	2001-2012	11 / 5	6,0	1,0	57	5,2	17 / 2002	24	2,2	24 / 2012	10	24	**34**
Galaţi	1920 - 2000	74 / 26	48	25	1769	23,9	92/1954	958	12,9	84/1954			
Галац	2001-2012	11 / 5	6,0	1,0	65	5,9	18 / 2002	24	2,2	24 / 2012	12	24	**36**
Tulcea	1900 - 2001	97 / 21	75	53	2568	26,5	85/1954	1507	15,5	78/1954			
Тульчеа	2001-2012	11 / 5	6,0	3,0	69	6,3	25 / 2006	19	1,7	15 / 2012	11	15	**26**
Ukraine/Украина													
Reni Рени	1959-2011	52/13	39	9	816	16,0	81/1962	138	2,7	33/1962	15	26	**42**
Ismail Измаил	1959-2011	52/12	40	7	817	16,0	78/1962	121	2,4	36/1968	17	21	**43**
Vilkovo Вилково	1959-2011	52/14	38	13	814	16,0	80/1962	189	3,7	35/1986	14	24	**44**

IV.

ZUSTAND DER WASSERSTRASSE DONAU

SITUATION DE LA VOIE NAVIGABLE DU DANUBE

СОСТОЯНИЕ СУДОХОДНОГО ПУТИ ДУНАЙ

IV.1

ALLGEMEINE ANGABEN
ÜBER DEN ZUSTAND DER WASSERSTRASSE

DONNEES GENERALES
SUR LA SITUATION DE LA VOIE NAVIGABLE

ОБЩИЕ СВЕДЕНИЯ
О СОСТОЯНИИ СУДОХОДНОГО ПУТИ

IV.1.1

RNW- und HSW-Werte nach den wichtigsten hydrologischen Messstellen der Donau
Cotes de l'ENR et du HNN d'après les principales stations hydrométriques du Danube
Отметки НСРУ и ВСУ по основным водомерным постам Дуная

Hydrologische Messstelle Station hydrométrique	Водомерный пост	Entfernung von Sulina Distance de Sulina Расстояние от Сулины	Absoluter Nullpunkt Cote du "0" absolu Абсолютная отметка "0"	1971 - 2000				1981 – 2010			
				RNW Cote de l'ENR Отметка НСРУ	Abfluss bei RNW Débit d'eau à l'ENR Расход воды при НСУ	HSW Cote du HNN Отметка ВСУ	Abfluss bei HSW Débit d'eau au HNN Расход воды при ВСУ	RNW Cote de l'ENR Отметка НСРУ	Abfluss bei RNW Débit d'eau à l'ENR Расход воды при НСРУ	HSW Cote du HNN Отметка ВСУ	Abfluss bei HSW Débit d'eau au HNN Расход воды при ВСУ
		km км	m м	cm см	m^3/s $м^3/сек.$	cm см	m^3/s $м^3/сек.$	cm см	m^3/s $м^3/сек.$	cm см	m^3/s $м^3/сек.$
Deutschland / Allemagne / Германия *1)											
Kelheim	Кельхейм	2 414,84	337,10 N					250			
Oberndorf	Оберндорф	2 397,38	331,15 N	170				170			
Regensburg - Schwabelweis	Регенсбург - Швабельвейс	2 376,49	324,49 N	290	221	472	1332	292		472	
Pfatter	Пфаттер	2 350,69	317,02 N	310				310			
Straubing	Штраубинг	2 321,29	311,45 N					140			
Pfelling	Пфеллинг	2 305,53	308,16 N	295	221	659	1378	290		659	
Deggendorf	Деггендорф	2 284,44	307,00 N					210			
Hofkirchen	Хофкирхен	2 256,86	299,60 N	210	335	514	1763	207		514	
Vilshofen	Фильсхофен	2 249,47	297,01 N					300			
Passau-Donau	Пассау-Донау	2 226,70	286,46 N	415				415			
Österreich / Autriche / Австрия											
Achleiten	Ахляйтен	2 223,050	288,04 A	255		502		258	750	510	3500
Engelhartszell	Энгельхартсцелль	2 200,660	276,99 A					298		599	
Wilhering	Вильхеринг	2 144,050	249,12 A	238		708		221		628	
Linz	Линц	2 135,170	247,74 A		730		3342	308	765	501	3670
Mauthausen	Маутхаузен	2 110,980	235,98 A	380		547		380		510	
Grein	Грейн	2 079,100	219,43 A	667		883		669		898	
Ybbs	Иббс	2 058,790	212,22 A					175	900	490	4760
Kienstock	Киншток	2 015,210	194,00 A		918		4621	164	930	618	4870
Dürnstein	Дюрнштейн	2 009,150	191,20 A					258		638	
Wien (Korneuburg)	Вена (Корнёйбург)	1 941,460	159,87 A	196	976	537	4707	191	970	549	5010
Wien (Reichsbrücke)	Вена (Рейхсбрюкке)	1 929,090	154,05 A					722		743	
Orth	Орт	1 901,720	143,30 A					62		479	
Wildungsmauer	Вильдунгсмауэр	1 894,720	139,48 A					162		564	
Hainburg	Хайнбург	1 883,920	135,25 A		975		4652	120	980	593	5130
Thebnerstraßl	Тебнерштрассль	1 879,250	133,26 A					132		598	
Hainburg	Хайнбург	1 883,920	135,25 A						975		4652

Hydrologische Messstelle Station hydrométrique	Водомерный пост	Entfernung von Sulina Distance de Sulina Расстояние от Сулины	Absoluter Nullpunkt Cote du "0" absolu Абсолютная отметка "0"	1971 - 2000				1981 – 2010			
				RNW Cote de l'ENR Отметка НСРУ	Abfluss bei RNW Débit d'eau à l'ENR Расход воды при НСУ	HSW Cote du HNN Отметка ВСУ	Abfluss bei HSW Débit d'eau au HNN Расход воды при ВСУ	RNW Cote de l'ENR Отметка НСРУ	Abfluss bei RNW Débit d'eau à l'ENR Расход воды при НСРУ	HSW Cote du HNN Отметка ВСУ	Abfluss bei HSW Débit d'eau au HNN Расход воды при ВСУ
		km км	m м	cm см	m^3/s $м^3/сек.$	cm см	m^3/s $м^3/сек.$	cm см	m^3/s $м^3/сек.$	cm см	m^3/s $м^3/сек.$
Slowakei / Slovaquie / Словакия *2)											
Devín	Девин	1 879,780	132,84 B	134	1030		4899	130	1049	600	5340
Bratislava	Братислава	1 868,750	128,40 B								
Sap	Сап	1 810,000	108,10 B	115	1025	617	4778	76		626	
Medved'ov	Медведёв	1 806,300	107,38 B	136	1025	635	4778	116	1010	644	5040
Kližská Nemá	Клижска Нема	1 792,400	104,65 B	168	1025	639	4778	169		678	
Zlatná na Ostrove	Златна на Острове	1 779,100	103,90 B	113	1025	577	4778	112		608	
Komárno	Комарно	1 767,800	103,33 B	131	1095	566	4695	136	1060	588	5052
Slowakei / Slovaquie / Словакия *2)											
Iža	Иза	1 763,960	103,64 B	83	1170	512	5019	83	1167	531	5383
Radvaň nad Dunajom	Радвань над Дунаем	1 748,250	102,88 B	106	1170	497	5019	81		497	
Štúrovo	Штурово	1 718,600	100,93 B	57	1183	507	5213	59	1168	503	5383
Ungarn / Hongrie / Венгрия *3)											
Nagybajcs	Надьбайч	1 801,000	107,40 B	75	1025			60		557	
Gönyű	Гёнью	1 790,600	106,04 B	-8	1095			-5		511	5052
Komárom	Комаром	1 768,300	103,88 B	79	1095			83	1060	536	5052
Esztergom	Эстергом	1 718,500	100,92 B	60	1170	507	5213	59		503	5383
Szob	Соб	1 707,200	100,98 B	80	1180			-7	1168	412	
Nagymaros	Надьмарош	1 694,600	99,43 B	-10	1180			4		448	
Vác	Вац	1 679,500	98,12 B	11	903			14		481	
Budapest (Vigadó tér)	Будапешт (пл. Вигадо)	1 646,500	94,97 B	93	1180			102		600	
Budafok	Будафок	1 636,900	94,36 B	36	1180			29		533	
Ercsi	Эрчи	1 613,200	92,73 B	18	1180			-46		480	
Adony	Адонь	1 597,800	91,68 B	11	1180			0		460	
Dunaújváros	Дунауйварош	1 580,600	90,30 B	-12	1180			-20		466	
Dunaföldvár	Дунафёльдвар	1 560,600	88,86 B	-116	1180			-123		465	
Paks	Пакш	1 531,300	85,38 B	7	1180			8		648	
Dombori	Домбори	1 506,800	83,52 B	0	1180			2		679	
Baja	Байя	1 478,700	80,99 B	108	1254			126		765	
Mohács	Мохач	1 446,900	79,20 B	124	1206			144		774	

Hydrologische Messstelle Station hydrométrique	Водомерный пост	Entfernung von Sulina Distance de Sulina Расстояние от Сулины	Absoluter Nullpunkt Cote du "0" absolu Абсолютная отметка "0"	1971 - 2000				1981 – 2010			
				RNW Cote de l'ENR Отметка НСРУ	Abfluss bei RNW Débit d'eau à l'ENR Расход воды при НСУ	HSW Cote du HNN Отметка ВСУ	Abfluss bei HSW Débit d'eau au HNN Расход воды при ВСУ	RNW Cote de l'ENR Отметка НСРУ	Abfluss bei RNW Débit d'eau à l'ENR Расход воды при НСРУ	HSW Cote du HNN Отметка ВСУ	Abfluss bei HSW Débit d'eau au HNN Расход воды при ВСУ
		km км	m м	cm см	m^3/s $м^3/сек.$	cm см	m^3/s $м^3/сек.$	cm см	m^3/s $м^3/сек.$	cm см	m^3/s $м^3/сек.$
Kroatien / Croatie / Хорватия											
Batina	Батина	1 424,600	80,45 A					8	1180	615	5280
Aljmas	Альмаш	1 380,270	78,08 A					10	1435	610	5850
Dalj	Даль	1 354,000	75,20 A					189	1435	754	5850
Vukovar	Вуковар	1 333,360	76,19 A	60		570		17	1435	544	5850
Ilok	Илок	1 298,800	73,97 A	96		589		47	1435	577	5850
Serbien / Serbie / Сербия											
Bezdan	Бездан	1 425,590	80,64 A	10	1140	576	5048	-10	1180	602	5280
Apatin	Апатин	1 401,900	78,84 A	87		665		47	1180	674	5280
Bogojevo	Богоево	1 367,250	77,46 A	84	1480	593	5720	11	1435	596	5850
Backa Palanka	Бачка Паланка	1 298,560	73,97 A					47	1435	578	5850
Novi Sad	Нови Сад	1 254,980	71,73 A	80		599		57	1435	573	5850
Slankamen	Сланкамен	1 216,020	69,68 A	142		642		117	1435	623	5850
Zemun	Земун	1 173,310	67,87 A	223		636		213	1775	632	7895
Pancevo	Панчево	1 154,540	67,33 A	261		630		252		622	
Smederevo	Смедерево	1 116,230	65,36 A	434		680		439		680	
Bulgarien / Bulgarie / Болгария											
Novo Selo	Ново Село	833,600	26,75 B	118		784		95	2728	787	11988
Lom	Лом	743,300	22,65 B	166		795		142	2707	853	11894
Oriahovo	Оряхово	678,000	21,34 B	48		658		52	2768	734	11900
Svistov	Свиштов	554,300	15,89 B	81		782		68	2895	770	12277
Russe / Roussé	Русе	495,600	11,88 B	107		783		52	2898	736	12523
Silistra	Силистра	375,500	6,27 B	73		717		86	3004	743	12704
Rumänien / Roumanie / Румыния											
Calafat	Калафат	795,000	26,680 MN	57		671		27		686	
Corabia	Корабия	630,000	20,123 MN	44	2908	632	11839	18	2731	640	12301
Giurgiu	Джурджу	493,000	13,060 MN	6	3085	637	12015	-17	2921	658	12700
Oltenița	Олтеница	430,000	10,010 MN	48	3104	631	12026	28	2930	683	12891
Călărași	Кэлэраши	370,000	7,306 MN	1	3143	585	12151	-15		622	
Cernavodă	Чернавода	300,000	4,866 MN	-42	990	595	7822	-65	740	623	7610
Hârșova	Хыршова	253,000	3,080 MN	35		633		21		666	
Brăila	Браила	170,000	1,076 MN	101	3243	601	12213	93	3080	623	13101
Galați	Галац	150,000	0,861 MN	102		569		96		593	
Isaccea	Исакча	103,804	0,688 MN	77		462		72		478	
Tulcea	Тульчеа	72,000	0,559 MN	64	1721	389	11248	57	1590	398	10300

Hydrologische Messstelle Station hydrométrique	Водомерный пост	Entfernung von Sulina Distance de Sulina Расстояние от Сулины	Absoluter Nullpunkt Cote du "0" absolu Абсолютная отметка "0"	1971 - 2000				1981 – 2010			
				RNW Cote de l'ENR Отметка НСРУ	Abfluss bei RNW Débit d'eau à l'ENR Расход воды при НСУ	HSW Cote du HNN Отметка ВСУ	Abfluss bei HSW Débit d'eau au HNN Расход воды при ВСУ	RNW Cote de l'ENR Отметка НСРУ	Abfluss bei RNW Débit d'eau à l'ENR Расход воды при НСРУ	HSW Cote du HNN Отметка ВСУ	Abfluss bei HSW Débit d'eau au HNN Расход воды при ВСУ
		km км	m м	cm см	m^3/s $м^3/сек.$	cm см	m^3/s $м^3/сек.$	cm см	m^3/s $м^3/сек.$	cm см	m^3/s $м^3/сек.$
Republik Moldau / République de Moldova / Республика Молдова											
Ukraine / Ukraine / Украина *4)											
Reni	Рени	127,230	0,36 B	60	3170	482	13100	68	3390	524	13100
Ismaïl *4)	Измаил	93,600	-0,18 B	58	1990	317	7160	64	1990	356	7420
Vilkovo *4)	Вилково	18,000	-0,75 B	65	1920	149	7360	68	1850	152	7250

*1) RNW-Werte für Pegel in Deutschland sind ab 01.07.1998 gültig
Les données relatives à l'ENR des stations hydrométriques de l'Allemagne sont valables depuis le 1er juillet 1998
Данные водомерных постов Германии для НСРУ в силе с 1 июля 1998 г.

*2) Von der Slowakei für den gemeinsamen slowakisch-ungarischen Streckenabschnitt mitgeteilte Angaben
Informations communiquées par la Slovaquie pour le secteur commun avec la Hongrie
Сведения в отношении общего словацко-венгерского участка, переданные Словакией.

*3) Von Ungarn für den gemeinsamen slowakisch-ungarischen Streckenabschnitt mitgeteilte Angaben
Informations communiquées par la Hongrie pour le secteur commun avec la Slovaquie
Сведения в отношении общего словацко-венгерского участка, переданные Венгрией.

*4) Die hydrologischen Messstellen Ismail und Vilkovo liegen im Kilia-Arm.
Der Kilia-Arm unterliegt nicht dem Belgrader Übereinkommen von 1948
Les stations hydrologiques d'Ismaïl et de Vilkovo sont situées sur le Bras de Chilia.
Le Bras de Chilia ne relève pas de la Convention de Belgrade de 1948.
Водомерные посты Измаил и Вилково расположены на Килийском гирле.
Белградская конвенция 1948 г. не распространяется на Килийское гирло.

IV.1.2
Arbeiten zur Instandhaltung der Wasserstraße - Gesamtkosten
Travaux d'entretien de la voie navigable - coût total
Работы по содержанию фарватера - общая стоимость

Arbeiten zur Instandhaltung der Wasserstraße **Travaux d'entretien de la voie navigable** **Работы по содержанию фарватера** Art der Arbeiten / Nature des travaux / Вид работ	Gesamtkosten / Coût total / Общая стоимость (1000 EUR / в 1000 евро)							**Durchschnitt** **Moyenne** **Средний** **2007 - 2011**
	2007	2008	2009	2010	2007-2010	**2011**	**2007 - 2011**	
Deutschland / Allemagne / Германия	*1)	*1)	*1)	*1)		*1)		
Fahrrinnenbaggerung / Dragage du chenal / Землечерпание на фарватере								
Fahrrinnenrandbaggerung / Dragage du chenal à son bord / Землечерпание на фарватере в районе его кромки								
Steinwurfergänzung / Complètement du perré / Дополнение облицовки								
Uferbefestigung / Renforcement des berges / Укрепление берегов								
Sonstige Instandhaltungsarbeiten / Autres travaux d'entretien / Другие работы по содержанию								
Verkehrssicherung Bäume, Mäharbeiten Travaux de fauche et d'abattage pour assurer la sécurité des transports Покос и рубка леса для обеспечения безопасности перевозок								
Unterhaltung der Schifffahrtszeichen / Entretien des signaux de balisage / Содержание навигационных сигнальных знаков								
Unterhaltung der Schleusen und Wehre / Entretien des écluses et des barrages / Содержание шлюзов и плотин								
GESAMT / TOTAL / ВСЕГО								
Österreich / Autriche / Австрия								
Fahrrinnenbaggerung / Dragage du chenal / Землечерпание на фарватере	2 904,80	2 513,04	4 561,02	1 914,09	11 892,95	**3 572,79**	**15 465,74**	**3 093,15**
Steinwurfergänzung / Complètement du perré / Дополнение облицовки	34,54	6,91	4,64	9,66	55,75	**4,56**	**60,31**	**12,06**
Uferbefestigung / Renforcement des berges / Укрепление берегов	160,50	422,73	294,00	280,56	1 157,79	**121,95**	**1 279,74**	**255,95**
Sonstige Instandhaltungsarbeiten / Autres travaux d'entretien / Другие работы по содержанию	407,27	1 510,88	1 136,03	3 392,66	6 446,84	**3 894,06**	**10 340,90**	**2 068,18**
Unterhaltung der Schifffahrtszeichen / Entretien des signaux de balisage / Содержание навигационных сигнальных знаков	396,74	297,93	321,34	208,56	1 224,57	**208,56**	**1 433,13**	**286,63**
GESAMT / TOTAL / ВСЕГО	**3 903,85**	**4 751,49**	**6 317,03**	**5 805,53**	**20 777,90**	**7 801,92**	**28 579,82**	**5 715,96**
Slowakei / Slovaquie / Словакия								
Fahrrinnenbaggerung / Dragage du chenal / Землечерпание на фарватере	637,39	2 396,80	1 811,57	1 433,86	6 279,62	**1 179,00**	**7 458,62**	**1 491,72**
Steinwurfergänzung / Complètement du perré / Дополнение облицовки	737,87	1 533,03	385,80	75,03	2 731,73		**2 731,73**	**682,93**
Uferbefestigung / Renforcement des berges / Укрепление берегов	294,56	118,60	17,43	27,87	458,46	**362,55**	**821,01**	**164,20**
Sonstige Instandhaltungsarbeiten / Autres travaux d'entretien / Другие работы по содержанию	142,67	1 352,75	465,93	412,03	2 373,38	**365,01**	**2 738,39**	**547,68**
Unterhaltung der Schifffahrtszeichen / Entretien des signaux de balisage / Содержание навигационных сигнальных знаков	635,96	527,02	545,15	492,27	2 200,40	**500,44**	**2 700,84**	**540,17**
Datensondierung und -analyse/ Sondage et analyse des données Зондирование и анализ данных	122,45	6,11	62,10	15,27	205,93	**101,82**	**307,75**	**61,55**
Unterhaltung der Schleusen und Wehre / Entretien des écluses et des barrages / Содержание шлюзов и плотин	4 115,00	3 846,00	4 305,00	3 984,00	16 250,00	**4 648,00**	**20 898,00**	**4 179,60**
GESAMT / TOTAL / ВСЕГО	**6 685,90**	**9 780,31**	**7 592,98**	**6 440,33**	**30 499,52**	**7 156,82**	**37 656,34**	**7 531,27**

Arbeiten zur Instandhaltung der Wasserstraße **Travaux d'entretien de la voie navigable** **Работы по содержанию фарватера** Art der Arbeiten / Nature des travaux / Вид работ	Gesamtkosten / Coût total / Общая стоимость (1000 EUR / в 1000 евро)							**Durchschnitt** **Moyenne** **Средний** **2007 - 2011**
	2007	2008	2009	2010	2007-2010	**2011**	**2007 - 2011**	
Ungarn / Hongrie / Венгрия	*1)	*1)	*1)	*1)		*1)		
Fahrrinnenbaggerung / Dragage du chenal / Землечерпание на фарватере								
Fahrrinnenrandbaggerung / Dragage du chenal à son bord / Землечерпание на фарватере в районе его кромки								
Steinwurfergänzung / Complètement du perré / Дополнение облицовки								
Uferbefestigung / Renforcement des berges / Укрепление берегов								
Sonstige Instandhaltungsarbeiten / Autres travaux d'entretien / Другие работы по содержанию								
Unterhaltung der Schifffahrtszeichen / Entretien des signaux de balisage / Содержание навигационных сигнальных знаков								
GESAMT / TOTAL / ВСЕГО								
Kroatien / Croatie / Хорватия	*1)	*1)	*1)	*1)		*1)		
Sonstige Instandhaltungsarbeiten / Autres travaux d'entretien / Другие работы по содержанию								
Unterhaltung der Schifffahrtszeichen / Entretien des signaux de balisage / Содержание навигационных сигнальных знаков								
GESAMT / TOTAL / ВСЕГО								
Serbien / Serbie / Сербия	*1)	*1)	*1)	*1)		*1)		
Fahrrinnenbaggerung / Dragage du chenal / Землечерпание на фарватере								
Fahrrinnenrandbaggerung / Dragage du chenal à son bord / Землечерпание на фарватере в районе его кромки								
Uferbefestigung / Renforcement des berges / Укрепление берегов								
Sonstige Instandhaltungsarbeiten / Autres travaux d'entretien / Другие работы по содержанию								
Unterhaltung der Schifffahrtszeichen / Entretien des signaux de balisage / Содержание навигационных сигнальных знаков								
GESAMT / TOTAL / ВСЕГО								
Bulgarien / Bulgarie / Болгария	*1)	*1)	*1)	*1)		*1)		
Fahrrinnenbaggerung / Dragage du chenal / Землечерпание на фарватере								
Fahrrinnenrandbaggerung / Dragage du chenal à son bord / Землечерпание на фарватере в районе его кромки								
Uferbefestigung / Renforcement des berges / Укрепление берегов								
Sonstige Instandhaltungsarbeiten / Autres travaux d'entretien / Другие работы по содержанию								
Unterhaltung der Schifffahrtszeichen / Entretien des signaux de balisage / Содержание навигационных сигнальных знаков								
GESAMT / TOTAL / ВСЕГО								

Arbeiten zur Instandhaltung der Wasserstraße **Travaux d'entretien de la voie navigable** **Работы по содержанию фарватера** Art der Arbeiten / Nature des travaux / Вид работ	Gesamtkosten / Coût total / Общая стоимость (1000 EUR / в 1000 евро)							**Durchschnitt** **Moyenne** **Средний** **2007 - 2011**
	2007	2008	2009	2010	2007-2010	**2011**	**2007 - 2011**	
Rumänien / Roumanie / Румыния								
Rumänien - Flussdonau (km 1075,000-170,000) / Roumanie - Secteur fluvial (km 1075,000-170,000) / Румыния - речной участок (1075,000-170,000 км)								
Fahrrinnenbaggerung / Dragage du chenal / Землечерпание на фарватере	3 071,70	1 367,20	999,10	1 295,00	6 733,00	**1 688,45**	**8 421,45**	**1 684,29**
Fahrrinnenrandbaggerung / Dragage du chenal à son bord / Землечерпание на фарватере в районе его кромки		212,44	49,07		261,51		**261,51**	**130,76**
Steinwurfergänzung / Complètement du perré / Дополнение облицовки								
Uferbefestigung / Renforcement des berges / Укрепление берегов								
Sonstige Instandhaltungsarbeiten / Autres travaux d'entretien / Другие работы по содержанию		4,42	70,60	15,70	90,72	**0,37**	**91,09**	**22,77**
Unterhaltung der Schifffahrtszeichen / Entretien des signaux de balisage / Содержание навигационных сигнальных знаков	914,00	301,61	1 308,99	1 324,38	3 848,98	**1 298,39**	**5 147,37**	**1 029,47**
GESAMT / TOTAL / ВСЕГО	**3 985,70**	**1 885,67**	**2 427,76**	**2 635,08**	**10 934,21**	**2 987,21**	**13 921,42**	**2 784,28**
Rumänien - Seedonau (km 170,000-0,000) / Roumanie - Secteur maritime (km 170,000-0,000) / Румыния - морской участок (170,000-0,000 км)								
Fahrrinnenbaggerung / Dragage du chenal / Землечерпание на фарватере	1 139,00	1 592,50	1 205,00	1 690,00	5 626,50	**2 821,53**	**8 448,03**	**1 689,61**
Fahrrinnenrandbaggerung / Dragage du chenal à son bord / Землечерпание на фарватере в районе его кромки	610,23	288,47	506,08	490,77	1 895,55	**553,19**	**2 448,74**	**489,75**
Steinwurfergänzung / Complètement du perré / Дополнение облицовки	0,00		247,20	406,21	653,41	**962,75**	**1 616,16**	**404,04**
Uferbefestigung / Renforcement des berges / Укрепление берегов	955,46	454,59	297,40	244,54				
Sonstige Instandhaltungsarbeiten / Autres travaux d'entretien / Другие работы по содержанию	2 831,69	773,98	373,03	359,41	4 338,11	**500,43**	**4 838,54**	**967,71**
Unterhaltung der Schifffahrtszeichen / Entretien des signaux de balisage / Содержание навигационных сигнальных знаков	1 057,27	245,04	1 496,24	1 346,58	4 145,13	**1 298,02**	**5 443,15**	**1 088,63**
GESAMT / TOTAL / ВСЕГО	**2 737,22**	**3 354,58**	**4 124,95**	**4 537,51**	**14 754,26**	**6 135,92**	**20 890,18**	**4 178,04**
Rumänien / Roumanie / Румыния (km 1075,000 - 0,000)								
GESAMT / TOTAL / ВСЕГО	**10 579,34**	**5 240,25**	**6 552,71**	**7 172,59**	**29 544,89**	**9 123,13**	**38 668,02**	**7 733,60**
Republik Moldau / République de Moldova / Республика Молдова	*1)	*1)	*1)	*1)		*1)		
GESAMT / TOTAL / ВСЕГО								
Ukraine / Ukraine / Украина	*1)	*1)	*1)	*1)		*1)		
GESAMT / TOTAL / ВСЕГО								

*1) Keine Angaben / Pas de données / Нет данных
*2) Keine Angaben über die Gesamtkosten in Euro / Pas de coût total en euros / Нет данных об общей стоимости в евро

IV.1.3

Arbeiten zur Verbesserung der Schifffahrtsbedingungen - Gesamtkosten

Travaux exécutés dans l'intérêt de l'amélioration des conditions de la navigation - coût total

Работы, выполняемые с целью улучшения судоходных условий - общая стоимость

Entwicklung der Infrastruktur der Wasserstraße Développement des infrastructures de la voie navigable Развитие инфраструктуры водного пути Art der Arbeiten / Nature des travaux / Вид работ	Gesamtkosten / Coût total / Общая стоимость (1000 EUR / в 1000 евро)							Mittel Moyenne Средний 2007 - 2011
	2007	2008	2009	2010	2007-2010	**2011**	2007-2011	
Deutschland / Allemagne / Германия								
ZUSAMMEN / TOTAL / ВСЕГО								
Österreich / Autriche / Австрия								
ZUSAMMEN / TOTAL / ВСЕГО								
Slowakei / Slovaquie / Словакия								
ZUSAMMEN / TOTAL / ВСЕГО								
Ungarn / Hongrie / Венгрия								
ZUSAMMEN / TOTAL / ВСЕГО								
Kroatien / Croatie / Хорватия								
ZUSAMMEN / TOTAL / ВСЕГО								
Serbien / Serbie / Сербия								
ZUSAMMEN / TOTAL / ВСЕГО								
Bulgarien / Bulgarie / Болгария								
ZUSAMMEN / TOTAL / ВСЕГО								

Entwicklung der Infrastruktur der Wasserstraße Développement des infrastructures de la voie navigable Развитие инфраструктуры водного пути Art der Arbeiten / Nature des travaux / Вид работ	Gesamtkosten / Coût total / Общая стоимость (1000 EUR / в 1000 евро)							Mittel Moyenne Средний 2007 - 2011
	2007	2008	2009	2010	2007-2010	**2011**	2007-2011	
Rumänien / Roumanie / Румыния								
Orsova/Оршова Ausbesserungsarbeiten an der Kaimauer - Handelshafen; 500 ml Travaux de réparation au quai vertical - port de commerce; 500 ml ремонтные работы на вертикальной причальной стенке - торговый порт; 500 ml				13,00	13,00	0,00	13,00	
Drobeta Turnu Severin/Дробета Турну-Северин Ausbesserungsarbeiten an den Anlegestellen Travaux de réparation aux quais ремонтные работы на причалах				10,70	10,70	0,00	10,70	
Calafat / Калафат Befestigung der Ro-Ro-Rampe Consolidation rampe RO-RO Укрепление рампы Ро-Ро	10,00	0,00	0,00	0,00	10,00	0,00	10,00	
Planung und Ausbesserung der Rampe Conception et réparation de la rampe проектирование и ремонт рампы				7,90		0,00		
Bechet/Бекет Laufende Ausbesserungsarbeiten am Kaimauerwerk an der Donau Travaux de réparation courants au quai limousiné du Danube текущий ремонт причальной облицовки на Дунае						4,38		
Giurgiu / Джурджу Verbesserung der Infrastruktur der Grenzzufahrt Amélioration de l'infrastructure d'acces au frontières Улучшение инфраструктуры доступа к границе	110,00	0,00	0,00	0,00	110,00	0,00	110,00	
Oltenița / Олтеница Reparaturarbeiten an den wasserbaulichen Anlagen des Hafens Travaux de réparation des ouvrages hydrotechniques du port Работы по ремонту гидротехнических сооружений порта	15,00	0,00	0,00	0,00	15,00	0,00	15,00	
Cernavoda / Чернавода Arbeiten zur Verbesserung der Schifffahrtsbedingungen Travaux exécutés dans l'intérêt de l'amélioration des conditions de la navigation Работы по комплексной реконструкции гидротехнических сооружений Дуная		309,37	120,68	0,00	430,05	0,00	430,05	86,01
Brăila/ Браила Reparaturarbeiten an den Kais Travaux de réparations au quai Ремонт причалов	136,57	0,00	0,00	0,00	136,57	6,62	143,19	28,64
Reparatur der Anlegepoller und der Einfassung des Kais 27 Travaux de réparation des bittes et de l'enchassement du quai 27 Работы по ремонту и укреплению битенгов на причале № 27		4,34	0,00	0,00	4,34	0,00	4,34	
Galati/Галац - Olhafen / Port minéralier / Нефтеналивной порт Reparaturarbeiten am Kai 5 Travaux de réparation au quai 5 Ремонтные работы на причале № 5				27,81		16,89	16,89	
Galați - Handelshafen / Galati - Port Commercial / торговый порт Галац Wiederherstellungsarbeiten am Kai 11 Travaux de restauration au quai 11 восстановительные работы на причале 11						1,02		

Entwicklung der Infrastruktur der Wasserstraße Développement des infrastructures de la voie navigable Развитие инфраструктуры водного пути Art der Arbeiten / Nature des travaux / Вид работ	Gesamtkosten / Coût total / Общая стоимость (1000 EUR / в 1000 евро)							Mittel Moyenne Средний 2007 - 2011
	2007	2008	2009	2010	2007-2010	**2011**	2007-2011	
Galaţi / Галац - Hafen Docuri / Port Docuri / Портовые доки								
Kais 31-33 Quais 31-33 Причалы 31 - 33		12,56	0,00	0,00	12,56	0,00	12,56	
Ausbesserung des Kais 28 Travaux de réparation du quai 28 Ремонт причала № 28	26,78	0,00	0,00	0,00	26,78	0,00	26,78	
Hafeninfrastrukturarbeiten. Containerterminal - Kai 23 Travaux de infrastructure portuare.Terminal de contineres - quai 23 Работы по портовой инфраструктуре. Контейнерный терминал, причал № 23	969,48	0,00	0,00	0,00	969,48	0,00	969,48	
Containerterminal - Anlegekai 23. Hafeninfrastrukturarbeiten Terminal pour conteneurs, quai d'amarrage 23. Travaux d'infrastructure portuare Работы по портовой инфраструктуре. Контейнерный терминал, причал для швартовки № 23		153,66	0,00	0,00	153,66	0,00	153,66	
Instandhaltungsarbeiten an den Kais 22, 23 und im Erweiterungsbereich des Cap Mol Travaux d'entretien au quais 22, 23 et dans la zone d'extension Cap Mol Ремонтные работы на причалах 22, 23 и в прилегающей к Cap Mol зоне			5,13	0,00	5,13	0,00	5,13	
Galaţi / Галац - Hafen Neues Becken / Port Bassin Neuf / Новый бассейн порта								
Herstellung und Einbau von Anlegepollern Confection et montages de bittes d'amarrage Изготовление и установка битенгов на причале		3,66	0,00	0,00	3,66	0,00	3,66	
Galaţi, Hafenanlagen und neues Hafenbecken / Galati, Port Docks et Port Bassin Neuf / Галац, портовые доки и новый бассейн порта Instandhaltungsarbeiten an der Anlegestelle Travaux d'entretien au quai ремонтные работы на причале						2,68		
Tulcea / Тульчеа - Hafen Mahmudia / Port de Mahmudia / Порт Махмудиа								
Ausbesserung des gepflasterten Kais - 2. Etappe Travaux de réparations du quai pavé - deuxième étape Ремонт облицованного камнем причала - второй этап	0,00	0,00	0,20	0,00	0,20	0,00	0,20	
Tulcea / Тульчеа - Hafen Isaccea / Port d'Isaccea / Порт Исакча								
Uferschutz- und –befestigungsarbeiten zur Beseitigung der Hochwasserschäden Travaux de consolidation et protection de rives pour l'elimination des effets d'inondations Работы по укреплению и защите берегов для устранения последствий половодья	951,55	0,00	0,00	0,00	951,55	0,00	951,55	
Uferschutz- und –befestigungsarbeiten Travaux de consolidation et protection de rives Работы по укреплению и защите берегов		231,68	0,00	0,00	231,68	0,00	231,68	
Uferschutz- und –befestigungsarbeiten - 2.Etappe Travaux de consolidation et protection de rives - deuxième étape Работы по укреплению и защите берегов - второй этап			103,79	15,35	119,14	470,00	589,14	117,83
Tulcea / Тульчеа - Handelshafen / Port Commercial / Торговый порт								
Herstellung und Einbau von Anlegepollern Confection et montages de bittes d'amarrage Изготовление и установка битенгов на причале		0,71	0,00	0,00	0,71	0,00	0,71	
Instandsetzung des beschädigten Uferschutzes Réfection de la protection avariée des rives Восстановление поврежденной защиты берега		2,71	15,49	0,00	18,20	0,00	18,20	3,64
Instandhaltungsarbeiten an den Kais der Felswand Travaux d'entretien des quais de la falaise Ремонтные работы на причалах с каменной стенкой		9,79	0,34	0,00	10,13	3,22	13,35	
Laufende Reparatur der Mauerverkleidung Réparations courantes du revêtement Текущий ремонт облицовки		0,39	0,00	0,00	0,39	0,00	0,39	

Entwicklung der Infrastruktur der Wasserstraße Développement des infrastructures de la voie navigable Развитие инфраструктуры водного пути Art der Arbeiten / Nature des travaux / Вид работ	Gesamtkosten / Coût total / Общая стоимость (1000 EUR / в 1000 евро)							Mittel Moyenne Средний 2007 - 2011
	2007	2008	2009	2010	2007-2010	**2011**	2007-2011	
Tulcea / Тульчеа - Industriehafen / Port Industriel / Промышленный порт								
Reparatur der beschädigten Balken der Außenverkleidung Réparation des poutres du parement avariées Ремонт поврежденных балок внешней облицовки		39,57	61,67	0,00	101,24	0,00	101,24	20,25
Instandhaltungsarbeiten am Kai Travaux d'entretien au quai Работы по ремонту причала			0,04	0,00	0,04	0,00	0,04	
SULINA / СУЛИНА								
Bepflasterung der Ufer des Sulina-Kanals - 1. Etappe Travaux de pavage des rives du canal de Sulina - première étape Мощение камнем берега Сулинского канала - первый этап	0,00	0,00	4,07	0,00	4,07	6 835,66	6839,73	
Anbringen von Stromnetzen an der Felswand zur Stromversorgung des Anlegeplatzes für schnelle Fahrgastschiffe Travaux de montage de réseaux électriques sur la falaise pour l'alimentation en électricité de la zone d'amarrage des bateaux rapides à passagers Прокладка электрокабелей по каменной стенке для энергоснабжения причала высокоскоростных пассажирских судов			5,66	0,00	5,66	0,00	5,66	
ZUSAMMEN / TOTAL / ВСЕГО	**2 219,38**	**768,44**	**317,07**	**74,76**	**3 343,94**	**7 340,47**	**10 684,41**	**2 136,88**

Republik Moldau / République de Moldova / Республика Молдова								
ZUSAMMEN / TOTAL / ВСЕГО								

Ukraine / Ukraine / Украина								
ZUSAMMEN / TOTAL / ВСЕГО								

IV.1.4
Liste der kritischen Streckenabschnitte und der Arbeiten zur Verbesserung der Schifffahrtsbedingungen
(erstellt auf der Grundlage der Liste der UNECE über die Engpässe auf der Donau)
Liste des secteurs critiques et des travaux en vue de l'amélioration des conditions de navigation
(établie sur la base de l'inventaire de la CEE-ONU des goulets d'étranglement sur le Danube)
Список критических участков и работ по улучшению условий судоходства
(составлен на основе Перечня узких мест на Дунае ЕЭК ООН)

Engpässe (nach der Liste der UNECE) Goulets d'étranglement (d'après la liste de la CEE-ONU) Узкие места (согласно Перечню ЕЭК ООН)	Notwendige Arbeiten Travaux nécessaires Необходимые работы	Kosten Coûts Стоимость 1000 EUR	Im Jahr 2011 durchgeführt Travaux exécutés en 2011 Работы, выполненные в 2011 г.	Kosten Coûts Стоимость 1000 EUR
Deutschland / Allemagne / Германия				
Donau, von Straubing bis Vilshofen – Fahrrinnentiefe 2,00 m Danube, de Straubing à Vilshofen – profondeur du chenal 1,55 m Дунай, от Штраубинга до Фильсхофена - глубина фарватера 1,55 м	Regelungen gem. künftigem Donauausbau Prescriptions conformes à la future reconstruction du Danube Предписания согласно будущему оборудованию Дуная			
Österreich / Autriche / Австрия				
Donau-km 2038 - 2008 und 1921-1873 (Tiefen stellenweise 2,20 m) Danube, secteurs km 2038-2008 et 1921-1873 (profondeur en certains endroits 2,20 m) Дунай, участки 2038 - 2008 км и 1921-1873 км (глубина в некоторых местах 2,20 м)				
Slowakei / Slovaquie / Словакия				
Donau-Oder-Elbe-Verbindung (E 20 und E 30) Liaison Danube - Oder - Elbe (E 20 et E 30) Соединение Дунай - Одер -Эльба (E 20 и E 30)				
Von Devin (Donau 1880,26) bis Děvínská Nová Ves (Morava (E 30), km 6) – Rückstufung in Klasse Vb De Devin (Danube, 1880,26) à Děvínská Nová Ves (Morava (E 30), km 6) – reclassement en classe Vb От Девина (Дунай, 1880,26) до Девинска Нова Вес (Морава (E 30), 6 км) – изменение класса на Vb				
Donau, von Devin (1880,26) bis Bratislava (1867) - Rückstufung in VIc Danube, de Devin (1880,26) à Bratislava (1867) – reclassement en classe VIc Дунай, от Девина (1880,26) до Братиславы (1867) – изменение класса на VIc				
Donau - geringe Höhe unter den Brücken: bei Bratislava (1868,14) 7,59 m und bei den Schleusen Gabcikovo (1826,55 und 1819,30) 8,90 m – Erhöhung auf 9,10 m Danube – faible hauteur sous les ponts: à Bratislava (1868,14) – 7,59 m, et aux écluses de Gabcikovo (1826,55 et 1819,30) – 8,90 m – relèvement jusqu'à 9,10 m Дунай – низкий уровень под мостами: в Братиславе (1868,14) – 7,59 м и на шлюзах Габчиково (1826,55 et 1819,30) – 8,90 м – повышение до 9,10 м				
Donau, von Sap (1811) bis zur Eipelmündung (1708,2) – unzureichende Tiefe und Breite in der Niedrigwasserperiode Danube, de Sap (1811) à l'embouchure de l'Ipel (1708,2) – profondeur et largeur insuffisantes en période d'étiage Дунай, от Сапа (1811) до устья Ипель (1708,2) – недостаточная глубина и ширина в период низкого уровня				
Donau, von Bratislava (1867) bis zur Eipelmündung (1708,2) – Rückstufung in Klasse VII Danube, de Bratislava (1867) à l'embouchure de l'Ipel (1708,2) – reclassement en classe VII Дунай, от Братиславы (1867) до устья Ипель (1708,2) – изменение на класс VII				

Engpässe (nach der Liste der UNECE) Goulets d'étranglement (d'après la liste de la CEE-ONU) Узкие места (согласно Перечню ЕЭК ООН)	Notwendige Arbeiten Travaux nécessaires Необходимые работы	Kosten Coûts Стоимость 1000 EUR	Im Jahr 2011 durchgeführt Travaux exécutés en 2011 Работы, выполненные в 2011 г.	Kosten Coûts Стоимость 1000 EUR
Ungarn / Hongrie / Венгрия				
Gemeinsamer slowakisch-ungarischer Streckenabschnitt von Palkovicevo (1810) bis km 1708,2 – geringer maximaler Tiefgang in der Trockenperiode (1,70 m) und geringe Höhe unter den Brücken (7,75 m); Erhöhung auf 2,50 m bzw. 9,10 m Secteur commun slovaco-hongrois du Danube, de Palkovicevo (1810) au km 1708,2 – faible tirant d'eau maximum en saison sèche (1,70 m) et faible hauteur sous les ponts (7,75 m); accroissement allant jusqu'à 2,50 m et respectivement à 9,10 m Совместный словацко-венгерский участок Дуная, от Палковичево (1810) до 1708,2 км - небольшая максимальная осадка в период засухи (1,70 м) и небольшая высота под мостами (7,75 м); соответственно повышение до 2,50 м и до 9,10 м				
Donau-km 1708 bei Budapest (1652) – Tiefgang 1,50 - 1,70 m Secteur du km 1708 à Budapest (1652) – tirant d'eau de 1,50 à 1,70 m участок от 1708 км до Будапешта (1652) – осадка 1,50 - 1,70 м				
Kroatien / Croatie / Хорватия				
Donau-Save-Kanal (E 80 - 10), von Vukovar bis Samac Canal Danube - Save (E 80 - 10), de Vukovar à Samac Канал Дунай - Сава (E 80 - 10), от Вуковара до Шамац				
Serbien / Serbie / Сербия				
Donau (863 - 845,5) - Tiefe in der Trockenperiode: 2,20–2,30 m; 7-15 Tage/Jahr Danube (863 - 845,5)- profondeur en saison sèche: 2,20–2,30 m; 7-15 jours/an Дунай (863 - 845,5)- глубина в период засухи: 2,20–2,30 м; 7-15 дней в год				
Bulgarien / Bulgarie / Болгария				
Donau (845,5 - 375) - Fahrrinnentiefe in der Trockenperiode: km 845,5 - 610, Fahrrinnentiefe 2,10-2,20 m; 10-15 Tage/Jahr; km 610 - 375, Fahrrinnentiefe 1,80-2,00 m; 20-40 Tage/Jahr Danube (845,5 - 375) − profondeur du chenal en saison sèche étant: du km 845,5 au km 610 profondeur du chenal 2,10-2,20 m ; 10-15 jours/an; du km 610 au km 375, profondeur du chenal 1,80-2,00 m ; 20-40 jours/an Дунай (845,5 - 375) − глубина фарватера в период засухи: от 845,5 км до 610 км глубина фарватера 2,10-2,20 м ; 10 - 15 дней в год; от 610 км до 375 км, глубина фарватера 1,80-2,00 м ; 20 - 40 дней в год				

Engpässe (nach der Liste der UNECE) Goulets d'étranglement (d'après la liste de la CEE-ONU) Узкие места (согласно Перечню ЕЭК ООН)	Notwendige Arbeiten Travaux nécessaires Необходимые работы	Kosten Coûts Стоимость 1000 EUR	Im Jahr 2011 durchgeführt Travaux exécutés en 2011 Работы, выполненные в 2011 г.	Kosten Coûts Стоимость 1000 EUR
Rumänien / Roumanie / Румыния		**276 496,710**		**7 267,270**
Donau (863 - 175) - Fahrwassertiefe in der Trockenperiode: **Danube (863 - 175) - profondeur du chenal en saison sèche:** **Дунай (863 - 175 км) - глубина фарватера в период засухи:**	Leitwerk; Sohlschwelle; Buhne; Sparren; Uferschutz; unterbrochene Sohlschwelle Digue directionelle; Seuil de fond; Épis; Chevrons; Protection de berges; Seuil de fond intérrompu. направляющая дамба; придонный порог; буны; шпоры; защита берега; придонный порог прерывистый	211 075,770		
von km 863 bis km 845,5, Fahrwassertiefe 2,50 m, 0 Tage / 2011 du km 863 au km 845,5, profondeur du chenal 2,50 m, 0 jours / 2011 от 863 до 845,5 км, глубина фарватера 2,50 м, 0 дней в 2011 г.				
von km 845,5 bis km 610, Fahrwassertiefe 1,20-2,50 m, an 23 bis 81 Tagen/ 2011 du km 845,5 au km 610 profondeur du chenal 1,20 - 2,50 m, de 23 à 81 jours / 2011 от 845,5 до 610 км, глубина фарватера 1,20-2,50 м, 23 - 81 дней в 2011 г.				
von km 610 bis km 375, Fahrwassertiefe 2,50 m, 0 Tage / 2011 du km 610 au km 375, profondeur du chenal 2,50 m, 0 jours / 2011 от 610 км до 375 км, глубина фарватера 2,50 м, 0 дней в 2011 г.				
von km 375 bis km 300, Fahrwassertiefe 0,10-2,50 m, an 100 bis 176 Tagen / 2011 du km 375 au km 300, profondeur du chenal 0,10 - 2,50 m, de 100 à 176 jours / 2011 от 375 км до 300 км, глубина фарватера 0,10-2,50 м, 100 - 176 дней в 2011 г.	Uferschutz; Leitwerk; Sohlschwelle; eingesenkte Sohlschwelle Protection de berges; digue directionnelle; seuil de fond; seuil de защита берега; направляющая дамба; придонный порог;	35 687,480	Uferschutz Protection de berges защита берега	431,610
von km 300 bis km 175, Fahrwassertiefe 1,40-2,50 m, an 8 bis 65 Tagen/ 2011 du km 300 au km 175, profondeur du chenal 1,40-2,50m, de 8 à 65 jours / 2011 от 300 км до 175 км, глубина фарватера 1,40-2,50 м, 8 - 65 дней в 2011 г.	Sohlschwelle; Uferschutz Seuil de fond; protection de berges придонный порог; защита берега	5 133,460		
Donau von km 170 bis zum Schwarzen Meer – Fahrwassertiefe in der Trockenperiode: **Danube du km 170 à la mer Noire – la profondeur du chenal en saison sèche étant:** **Дунай, от 170 км до Черного моря - глубина фарватера в период засухи:**		**24 600,000**		**6 834,660**
sm 73, 57, 47, 41 und 37 sowie im Sulina-Arm, bei der Mündung Fahrwassertiefe 7,01 m an 17 Tagen / 2011 Mm 73, 57, 47, 41 et 37 ainsi que sur le bras de Sulina, a l'embouchure 7,01 m - 17 jours / 2011 на 73, 57, 47, 41 и 37 м.мили, а также на рукаве Сулина, в устье глубина фарватера 7,01 м, 17 дней / 2011 г.	Uferschutz Protection de berges защита берега	24 600,000	Uferschutz Protection de berges защита берега	6 834,660
Republik Moldau / République de Moldova / Молдова				
Ukraine / Ukraine / Украина				

IV.2

KRITISCHE STRECKENABSCHNITTE AUF DER DONAU

SECTEURS CRITIQUES SUR LE DANUBE

КРИТИЧЕСКИЕ УЧАСТКИ НА ДУНАЕ

IV.2.1
Angaben der zuständigen Behörden der Donauländer über die kritischen Streckenabschnitte der Donau
Données sur les secteurs critiques du Danube fournies par les autorités compétentes des pays danubiens
Данные по критическим участкам Дуная, представленные компетентными органами придунайских стран

Kritischer Abschnitt / Lage Secteur critique / Position Критический участок / Положение (km - км)	Tiefe in dm / Anzahl der Tage - Breite in m / Anzahl der Tage *) Profondeur en dm / Nombre de jours - Largeur en m / Nombre de jours *) Глубина в дм / Количество дней - Ширина в м / Количество дней *)																**Jahressumme Somme annuelle Кол-во в год 2011**	**Durchschnitt Moyenne В среднем 2007-2011**
	2007	2008	2009	2010	2011													
					I	II	III	IV	V	VI	VII	VIII	IX	X	XI	XII		
Deutschland / Allemagne / Германия																		
	*1)*2)	*1)*2)	*1)*2)	*1)*2)													***1)*2)**	
Nächstgelegene hydrologische Messstelle / Station hydrométrique la plus proche / Ближайший водомерный пост															**Oberndorf / Оберндорф (2397,380)**			
Kelheim Кельхейм 2412,100-2411,600																		
Saal Заал 2409,750-2407,525																		
Lengfeld Ленгфельд 2406,575-2406,225																		
Oberndorf Оберндорф 2396,700-2396,080																		
Nächstgelegene hydrologische Messstelle / Station hydrométrique la plus proche / Ближайший водомерный пост															**Schwabelweis / Швабельвейс (2376,490)**			
Regensburg Регенсубрг 2376,220-2375,900																		
Nächstgelegene hydrologische Messstelle / Station hydrométrique la plus proche / Ближайший водомерный пост															**Pfatter / Пфаттер (2350,400)**			
Pfatter Пфаттер 2351,050-2348,600																		
Straubing Штраубинг 2321,800-2319,000																		

Kritischer Abschnitt / Lage Secteur critique / Position Критический участок / Положение (km - км)	Tiefe in dm / Anzahl der Tage - Breite in m / Anzahl der Tage *) Profondeur en dm / Nombre de jours - Largeur en m / Nombre de jours *) Глубина в дм / Количество дней - Ширина в м / Количество дней *)																Jahressumme Somme annuelle Кол-во в год 2011	Durchschnitt Moyenne В среднем 2007-2011
	2007	2008	2009	2010	2011													
					I	II	III	IV	V	VI	VII	VIII	IX	X	XI	XII		
Deutschland / Allemagne / Германия																		
	*1)*2)	*1)*2)	*1)*2)	*1)*2)													*1)*2)	
Nächstgelegene hydrologische Messstelle / Station hydrométrique la plus proche / Ближайший водомерный пост															**Pfatter / Пфаттер (2350,400)**			
Reibersdorf (Parkstetten) Рейберсдорф (Паркштеттен) 2315,500-2313,200																		
Aiterhofen Айтерхофен 2310,000-2308,900																		
Hermannsdorf Херманнсдорф 2309,900-2308,900																		
Bogen Боген 2306,100-2302,000																		
AiterhofenBogen АйтерхофенБоген 2316,000 - 2302,000																		
Niederwinkling Нидервинклинг 2303,100 - 2302,600																		
Mariaposching Марияпошинг 2298,000-2293,000																		
Metten Меттен 2291,700-2289,100																		
Deggendorf Деггендорф 2287,000-2285,000																		
Deggendorf Деггендорф 2284,500 - 2283,800																		

Kritischer Abschnitt / Lage Secteur critique / Position Критический участок / Положение (km - км)	Tiefe in dm / Anzahl der Tage - Breite in m / Anzahl der Tage *) Profondeur en dm / Nombre de jours - Largeur en m / Nombre de jours *) Глубина в дм / Количество дней - Ширина в м / Количество дней *)																**Jahressumme Somme annuelle Кол-во в год 2011**	**Durchschnitt Moyenne В среднем 2007-2011**
	2007	2008	2009	2010	2011													
					I	II	III	IV	V	VI	VII	VIII	IX	X	XI	XII		
Deutschland / Allemagne / Германия																		
	*1)*2)	*1)*2)	*1)*2)	*1)*2)													***1)*2)**	
Nächstgelegene hydrologische Messstelle / Station hydrométrique la plus proche / Ближайший водомерный пост															**Pfatter / Пфаттер (2350,400)**			
Deggendorf Деггендорф 2280,700-2280,180																		
Metten/Bogen Метген/Боген 2298,000 - 2285,000																		
Isarmündung Устье Исар 2298,000 - 2285,000																		
Nächstgelegene hydrologische Messstelle / Station hydrométrique la plus proche / Ближайший водомерный пост															**Hofkirchen / Хофкирхен (2256,860)**			
Niederalteich (Thundorf I) Нидеральтейх (Тундорф I) 2277,050-2274,780																		
Hengersberg Хенгерсберг 2273,100-2272,700																		
Osterhofen Остерхофен 2267,400-2260,125																		
Winzer Винцер 2276,300 - 2265,300																		
Winzer Винцер 2273,300-2258,700																		
Endlau (Osterhofen) Эндлау (Остерхофен) 2260,500-2260,150																		
Nächstgelegene hydrologische Messstelle / Station hydrométrique la plus proche / Ближайший водомерный пост															**Hofkirchen / Хофкирхен (2256,860)**			
Hofkirchen (Pleinting) Хофкирхен (Плейтинг) 2256,600-2255,750																		

Kritischer Abschnitt / Lage Secteur critique / Position Критический участок / Положение (km - км)	Tiefe in dm / Anzahl der Tage - Breite in m / Anzahl der Tage *) Profondeur en dm / Nombre de jours - Largeur en m / Nombre de jours *) Глубина в дм / Количество дней - Ширина в м / Количество дней *)																**Jahressumme Somme annuelle Кол-во в год 2011**	**Durchschnitt Moyenne В среднем 2007-2011**
	2007	2008	2009	2010	2011													
					I	II	III	IV	V	VI	VII	VIII	IX	X	XI	XII		
Deutschland / Allemagne / Германия																		
	*1)*2)	*1)*2)	*1)*2)	*1)*2)													***1)*2)**	
Vilshofen Фильсхофен 2250,200-2249,300																		
Straubing-Vilshofen Штраубинг -Фильсхофен 2321,800 - 2249,900																		
Nächstgelegene hydrologische Messstelle / Station hydrométrique la plus proche / Ближайший водомерный пост															**Passau / Пассау (2226,700)**			
Jochenstein Йохенштейн 2202,700-2202,400																		
Österreich / Autriche / Австрия																		
Nächstgelegene hydrologische Messstelle / Station hydrométrique la plus proche / Ближайший водомерный пост															**Kienstock / Кинштоk (2015,210)**			
Weißenkirchen Вейсенкирхен 2014,010-2013,550	20 1	19-20 3	20 10	- 0											18-20 22	18-20 6	**18-20 28**	**18-20 8,4**
Nächstgelegene hydrologische Messstelle / Station hydrométrique la plus proche / Ближайший водомерный пост														**Wildungsmauer / Вильдунгсмауэр (1894,720)**				
Altenburg Альтенбург 1887,200 - 1885,500	20-25 3	23-25 8				24-25 3											**24-25 3**	**20-25 4,7**
Regelsbrunn Регельсбрунн		17-25 51	22-25 21	16-25 42					17-25 25			19-25 13	20-25 22	18-25 17	17-25 30	16-25 19	**17-25 126**	**16-25 60,0**
Wendeplatz Theben Вендерплатц		20-25 23	18-25 51															**20-25 37,0**
Witzelsdorf Витцельсдорф			21-25 20	18-25 82				23-25 14									**23-25 14**	**18-25 38,7**

Kritischer Abschnitt / Lage Secteur critique / Position Критический участок / Положение (km - км)	Tiefe in dm / Anzahl der Tage - Breite in m / Anzahl der Tage *) Profondeur en dm / Nombre de jours - Largeur en m / Nombre de jours *) Глубина в дм / Количество дней - Ширина в м / Количество дней *)																**Jahressumme Somme annuelle Кол-во в год 2011**	**Durchschnitt Moyenne В среднем 2007-2011**
	2007	2008	2009	2010	2011													
					I	II	III	IV	V	VI	VII	VIII	IX	X	XI	XII		
Österreich / Autriche / Австрия																		
Hainburg Хайнбург			20-25 12															**20-25 12,0**
Rote Werd Роте Верд							20-25 21										**20-25 21**	**20-25 21,0**
Slowakei / Slovaquie / Словакия																		
Nächstgelegene hydrologische Messstelle / Station hydrométrique la plus proche / Ближайший водомерный пост														**Bratislava-Devín / Братислава-Девин (1879,780)**				
Devín Девин	20-23 3	- 0	- 0	- 0													**- 0**	**20-23 0,6**
1879,500-1879,000	120 3	- 0	- 0	- 0													**- 0**	**120 0,6**
Nächstgelegene hydrologische Messstelle / Station hydrométrique la plus proche / Ближайший водомерный пост														**Bratislava-Devín / Братислава-Девин (1879,780)**				
Lafranconi Лафранкони	- 0	- 0	- 0	- 0													**- 0**	**- 0,0**
1871,200 - 1870,900	- 0	- 0	- 0	- 0													**- 0**	**- 0,0**
	- 0	- 0	- 0	- 0													**- 0**	**- 0,0**
1865,500 - 1865,000 1 865,200	- 0	- 0	- 0	- 0													**- 0**	**- 0,0**
Nächstgelegene hydrologische Messstelle / Station hydrométrique la plus proche / Ближайший водомерный пост														**Medved'ov / Медведёв (1806,300)**				
Sap Сап	25 2	- 0	25 3	- 0											20-25 21	20-24 7	**20-25 28**	**20-25 6,6**
1810,900 - 1810,600 1808,000 - 1807,500	100 2	- 0	120 3	- 0											120 21	120 7	**120 28**	**100-120 6,6**
Medved'ov Медведёв	25 2	- 0	23-25 10	- 0													**- 0**	**23-25 2,4**
1805,400 - 1805,100 1806,200 - 1800,600	120 2	- 0	120 10	- 0													**- 0**	**120 2,4**
	- 0	- 0	- 0	- 0													**- 0**	**- 0,0**
1799,100 - 1798,600	- 0	- 0	- 0	- 0													**- 0**	**- 0,0**

Kritischer Abschnitt / Lage Secteur critique / Position Критический участок / Положение (km - км)	Tiefe in dm / Anzahl der Tage - Breite in m / Anzahl der Tage *) Profondeur en dm / Nombre de jours - Largeur en m / Nombre de jours *) Глубина в дм / Количество дней - Ширина в м / Количество дней *)																**Jahressumme Somme annuelle Кол-во в год 2011**	**Durchschnitt Moyenne В среднем 2007-2011**
	2007	2008	2009	2010	2011													
					I	II	III	IV	V	VI	VII	VIII	IX	X	XI	XII		
Slowakei / Slovaquie / Словакия																		
Vének Венек	- 0	- 0	- 0	- 0											16-25 16	23-25 6	**16-25 22**	**16-25 4,4**
1797,800-1797,500 1797,400-1796,700	- 0	- 0	- 0	- 0											90-120 16	90 6	**90-120 22**	**90-120 4,4**
Čičov Чичов	- 0	- 0	- 0	- 0													**- 0**	**- 0,0**
1797,300 - 1796,800	- 0	- 0	- 0	- 0													**- 0**	**- 0,0**
Čičov Чичов	22-25 23	22-25 14	25 4	23-25 23													**- 0**	**22-25 12,8**
1796,500 - 1795,000	75-90 23	75 14	120 4	100-120 23													**- 0**	**75-120 12,8**
Čičov Чичов	17-25 11	- 0	- 0	- 0													**- 0**	**17-25 2,2**
1796,100 - 1795,500 1796,400 - 1794,500	110 11	- 0	- 0	- 0													**- 0**	**110 2,2**
Kližská Nemá Клижска Нема	22 2	- 0	20-25 20	- 0											17-25 22	22-25 7	**17-25 29**	**17-25 10,2**
1792,100-1788,800	120 2	- 0	120 20	- 0											120 22	120 7	**120 29**	**120 10,2**
Nächstgelegene hydrologische Messstelle / Station hydrométrique la plus proche / Ближайший водомерный пост														**Medved'ov / Медведёв (1806,300)**				
Kližská Nemá Клижска Нема	24 3	- 0	- 0	- 0										25 1	21-24 12	21-25 8	**21-25 21**	**21-25 4,8**
1791,100-1790,800	120 3	- 0	- 0	- 0										100 1	150 12	150 8	**100-150 21**	**100-150 4,8**
Kližská Nemá Клижска Нема	25 2	- 0	14-22 7	- 0													**- 0**	**14-25 1,8**
1788,800-1788,300	120 2	- 0	90 7	- 0													**- 0**	**90-120 1,8**
Nächstgelegene hydrologische Messstelle / Station hydrométrique la plus proche / Ближайший водомерный пост														**Komárno / Комарно (1767,870)**				
Komárno Комарно	22-24 3	- 0	24-25 6	- 0											24-25 8	23-25 6	**23-25 14**	**22-25 4,6**
1764,300 - 1763,900 1764,300 - 1764,000	150 3	- 0	150 6	- 0											150 8	150 6	**150 14**	**150 4,6**
Iža Ижа	22-24 3	- 0	24-25 6	- 0											24-25 8	23-25 6	**23-25 14**	**22-25 4,6**
1757,100 - 1756,800	150 3	- 0	150 6	- 0											150 8	150 6	**150 14**	**150 4,6**
Kravany nad Dunajom Кравани на Дунае	22-24 3	- 0	24-25 6	- 0											24-25 7	23-25 6	**23-25 13**	**22-25 4,4**
1740,200 - 1739,800	150 3	- 0	150 6	- 0											150 7	150 6	**150 13**	**150 4,4**

Kritischer Abschnitt / Lage Secteur critique / Position Критический участок / Положение (km - км)	Tiefe in dm / Anzahl der Tage - Breite in m / Anzahl der Tage *) Profondeur en dm / Nombre de jours - Largeur en m / Nombre de jours *) Глубина в дм / Количество дней - Ширина в м / Количество дней *)																Jahressumme Somme annuelle Кол-во в год 2011	Durchschnitt Moyenne В среднем 2007-2011
	2007	2008	2009	2010	2011													
					I	II	III	IV	V	VI	VII	VIII	IX	X	XI	XII		
Slowakei / Slovaquie / Словакия																		
Nächstgelegene hydrologische Messstelle / Station hydrométrique la plus proche / Ближайший водомерный пост														**Štúrovo /Штурово (1718,600)**				
Čenkov	21-25	22-25	17-25	20-25		24	21-24	22-25	20-25			23-25	19-25	18-25	14-21	15-25	**14-25**	**14-25**
Ченков	74	23	101	35		1	17	13	24			5	21	17	30	24	**152**	**77,0**
1735,500 - 1735,400	100	100	100	100		100	100	100	100			100	100	100	100	100	**100**	**100**
1735,500 - 1733,700	74	23	101	35		1	17	13	24			5	21	17	30	24	**152**	**77,0**
Mužla	-	-	24-25	-										25	21-25	22-24	**21-25**	**21-25**
Мужла	0	0	6	0										4	21	7	**32**	**7,6**
1732,400 - 1731,900	-	-	150	-										150	150	150	**150**	**150**
	0	0	6	0										4	21	7	**32**	**7,6**
Obid	-	-	22-25	25					25				24-25	23-24	19-25	21-25	**19-25**	**19-25**
Обид	0	0	31	2					1				7	5	29	9	**51**	**16,8**
1726,000-1724,700	-	-	100-130	130					130				130	130	130	130	**130**	**100-130**
	0	0	31	2					1				7	5	29	9	**51**	**16,8**
Štúrovo	24-25	24-25	21-25	-													**-**	**21-25**
Штурово	24	6	37	0													**0**	**13,4**
1722,300 - 1721,800	100	100	100	-													**-**	**100**
	24	6	37	0													**0**	**13,4**
Kováčov	24-25	24-25	21-25	23-25			24-25	25	23-25				22-25	21-25	17-24	18-24	**17-25**	**17-25**
Ковачов	24	6	56	15			8	2	9				14	9	30	10	**82**	**36,6**
1714,300-1713,900	100	100	100	100			100-150	150	150				150	150	150	150	**150**	**100**
	24	6	56	15			8	2	9				14	9	30	10	**82**	**36,6**
Slowakei / Slovaquie / Словакия																		
Nächstgelegene hydrologische Messstelle / Station hydrométrique la plus proche / Ближайший водомерный пост														**Štúrovo /Штурово (1718,600)**				
Chľaba	17-25	24-25	19-25	22-25			23-24	24-25	22-25			25	21-25	20-25	16-23	17-25	**16-25**	**16-25**
Хляба	36	14	71	24			8	7	11			1	16	15	29	16	**103**	**49,6**
1711,300-1710,800	80-100	100	100	100			100	100	100			100	100	10	100	100	**100**	**80-100**
	36	14	71	24			8	7	11			1	16	15	29	16	**103**	**49,6**
Ungarn / Hongrie / Венгрия																		
Nächstgelegene hydrologische Messstelle / Station hydrométrique la plus proche / Ближайший водомерный пост														**Gönyű / Гёнью (1791,330)**				
Szap	-	-	-	-													**-**	**-**
Сап	0	0	0	0													**0**	**0,0**
1810,900 - 1810,600	-	-	-	-													**-**	**-**
	0	0	0	0													**0**	**0,0**
Patkósziget	25	-	-	25													**-**	**25**
Паткосигет	2	0	0	2													**0**	**0,8**
1808,000 - 1807,500	100	-	-	120										120			**120**	**100-120**
	3	0	0	12										4			**4**	**3,8**
Medve	25	24-25	13-25	-													**-**	**13-25**
Медве	2	3	8	0													**0**	**2,6**
1806,200-1805,100	120	120	120	-													**-**	**120**
	2	15	28	0													**0**	**9,0**

Kritischer Abschnitt / Lage Secteur critique / Position Критический участок / Положение (km - км)	Tiefe in dm / Anzahl der Tage - Breite in m / Anzahl der Tage *) Profondeur en dm / Nombre de jours - Largeur en m / Nombre de jours *) Глубина в дм / Количество дней - Ширина в м / Количество дней *)																**Jahressumme Somme annuelle Кол-во в год 2011**	**Durchschnitt Moyenne В среднем 2007-2011**
	2007	2008	2009	2010	2011													
					I	II	III	IV	V	VI	VII	VIII	IX	X	XI	XII		
Ungarn / Hongrie / Венгрия																		
Szögye Сёдье 1800,600 - 1799,800	- 0 100 2	- 0 100 21	- 0 100 33	- 0 - 0													**- 0 - 0**	**- 0,0 100 11,2**
Varasd Варашд 1799,100 - 1798,300	- 0 - 0	- 0 - 0	- 0 100 10	- 0 100 3													**- 0 - 0**	**- 0,0 100 2,6**
Insel/Ile Csicsó о. Чичо 1798,600 - 1798,300	- 0 - 0	- 0 - 0	- 0 - 0	- 0 100 47										100 20			**- 0 100 20**	**- 0,0 100 13,4**
Vének Венек 1797,800-1796,800	- 0 - 0	- 0 95 53	- 0 90-95 115	- 0 90 72										90 20			**- 0 90 20**	**- 0,0 90-95 52,0**
Vének unt./aval Венек нижний 1796,500 - 1794,500	17-25 28 75-110 213	23-25 16 75-90 179	- 0 90 115	- 0 80-90 49													**- 0 - 0**	**17-25 8,8 75-110 111,2**
Nächstgelegene hydrologische Messstelle / Station hydrométrique la plus proche / Ближайший водомерный пост														**Gönyű / Гёнью (1791,330)**				
Csicsó unt./aval Чичо нижний 1795,500 - 1795,000	24-25 7 75-90 31	- 0 - 0	21-25 16 60-120 35	22-25 24 120 35													**- 0 - 0**	**21-25 9,4 75-120 20,2**
Insel/Ile Torda о. Торда 1794,000 - 1793,400	- 0 - 0	- 0 - 0	25 1 120 2	- 0 - 0													**- 0 - 0**	**25 0,2 120 0,4**
Gönyű ob./amont Гёнью верхний 1792,100 - 1791,800	22 2 120 3	21-25 25 120 9	21-25 36 120 54	- 0 120 13										120 4			**- 0 120 4**	**21-25 12,6 120,0 16,6**
Kolozsnéma Коложнема 1791,900-1790,800	- 0 - 0	- 0 - 0	- 0 - 0	- 0 - 0													**- 0 - 0**	**- 0,0 - 0,0**
Gönyű középső Гёнью средний 1791,100-1790,800	24 3 120 3	- 0 - 0	- 0 - 0	- 0 - 0													**- 0 - 0**	**24,0 0,6 120 0,6**

Kritischer Abschnitt / Lage Secteur critique / Position Критический участок / Положение (km - км)	Tiefe in dm / Anzahl der Tage - Breite in m / Anzahl der Tage *) Profondeur en dm / Nombre de jours - Largeur en m / Nombre de jours *) Глубина в дм / Количество дней - Ширина в м / Количество дней *)																Jahressumme Somme annuelle Кол-во в год 2011	Durchschnitt Moyenne В среднем 2007-2011
	2007	2008	2009	2010	2011													
					I	II	III	IV	V	VI	VII	VIII	IX	X	XI	XII		
Ungarn / Hongrie / Венгрия																		
Gönyű alsó Гёнью 1789,400-1788,300	25 2 120 2	23-25 10 150 30	14-15 2 90 37	- 0 - 0													**- 0 - 0**	**14-25 2,8 90-150 13,8**
Gönyű alsó átmeneti Гёнью 1788,500-1787,900			17-24 7 90 7	- 0 - 0													**- 0 - 0**	**17-24 2,3 90 2,3**
Szony Сёнь 1764,300 - 1763,900	22-24 3 150 4	24-25 11 150 33	25 6 150 31	- 0 150 1										150 2			**- 0 150 2**	**22-25 4,0 150 14,2**
Nächstgelegene hydrologische Messstelle / Station hydrométrique la plus proche / Ближайший водомерный пост														**Esztergom / Эстергом (1718,520)**				
Almásfüzitő Алмашфюзитё 1757,100 - 1756,700	22-24 3 150 4	24-25 9 150 33	25 6 150 15	- 0 150 1										150 2			**- 0 150 2**	**22-25 3,6 150 11,0**
Kravani Кравани 1740,200 - 1739,800	22-24 3 150 4	24-25 9 150 33	25 6 150 15	- 0 150 1										150 2			**- 0 150 2**	**22-25 3,6 150 11,0**
Nyerges Нергеш 1735,500-1733,700	21-25 59 100 173	17-25 123 100 158	18-25 100 100 151	20-25 50 100 66										18-24 17 100 20			**18-24 17 100 20**	**17-25 69,8 100 113,6**
Csenke Ченке 1732,400-1731,900	22-24 3 150 4	24-25 11 150 34	25 6 150 14	- 0 150 1										25 4 150 4			**25 4 150 4**	**22-25 4,8 150 11,4**
Nächstgelegene hydrologische Messstelle / Station hydrométrique la plus proche / Ближайший водомерный пост														**Esztergom / Эстергом (1718,520)**				
Ebed Эбед 1726,000-1724,700	19-24 4 130 86	22-25 34 130 133	23-25 31 130 104	- 0 130 40										23-24 5 130 9			**23-24 5 130 9**	**19-25 14,8 130 74,4**
Dorog Дорог 1722,300-1721,800	18-25 23 100 86	20-25 63 100 132	21-25 36 100 50	- 0 - 0													**- 0 - 0**	**18-25 24,4 100 53,6**
Garamkövesd Гарамкёвежд 1714,20-1713,90	18-25 24 100 86	20-25 63 100 133	21-25 54 100 115	23-25 15 100 43										21-25 9 150 16			**21-25 9 150 16**	**18-25 33,0 100 78,6**

Kritischer Abschnitt / Lage Secteur critique / Position Критический участок / Положение (km - км)	Tiefe in dm / Anzahl der Tage - Breite in m / Anzahl der Tage *) Profondeur en dm / Nombre de jours - Largeur en m / Nombre de jours *) Глубина в дм / Количество дней - Ширина в м / Количество дней *)																**Jahressumme Somme annuelle Кол-во в год 2011**	**Durchschnitt Moyenne В среднем 2007-2011**
	2007	2008	2009	2010	2011													
					I	II	III	IV	V	VI	VII	VIII	IX	X	XI	XII		
Ungarn / Hongrie / Венгрия																		
Helemba Хелемба 1711,30-1710,70	17-25 35 80-100 85	19-25 88 100 133	21-25 65 100 95	22-25 24 100 43										20-25 15 100 15			**20-25 15 100 15**	**17-25 45,4 80-100 74,2**
Szob Соб 1708,200-1708,000	- 0 100-130 22	- 0 130 87	- 0 130 42	- 0 - 0													**- 0 - 0**	**- 0,0 100-130 30,2**
Nächstgelegene hydrologische Messstelle / Station hydrométrique la plus proche / Ближайший водомерный пост														**Budapest (Vigadó tér) / Будапешт (пл. Вигадо) (1646,500)**				
Dömös ob./amont Дёмёш верхний 1701,00-1700,00	17-25 41 100 66	19-25 99 100 125	17-25 73 100 94	21-25 29 100 33										21-25 9 100 16			**21-25 9 100 16**	**17-25 50,2 100 66,8**
Dömös Дёмёш 1699,000-1697,800	16-25 58 80 65	18-25 114 80 123	16-25 91 80-120 95	20-25 30 80-100 35										19-25 15 100 15			**19-25 15 100 15**	**16-25 61,6 80-120 66,6**
Nagymaros Надьмарош 1694,200 -1693,800	- 0 - 0	- 0 - 0	- 0 - 0	- 0 - 0													**- 0 - 0**	**- 0,0 - 0,0**
Vác ob./amont Вац верхний 1684,500 - 1684,200	21-25 4 120 66	23-25 24 120 116	21-25 25 120 95	25 1 120 30													**- 0 - 0**	**21-25 10,8 120 61,4**
Vác Вац 1680,400 -1679,000	21-25 73 100 75	17-25 114 100 116	15-25 95 100 95	19-24 30 100 30													**- 0 - 0**	**15-25 62,4 100 63,2**
Göd Гёд 1667,400-1666,500	21-25 66 100 66	17-25 114 100 116	15-25 95 100 95	19-24 30 100 33										21-25 9 100 16			**21-25 9 100 16**	**15-25 62,8 100 65,2**
Budapest Будапешт 1652,500-1651,800	21-25 66 100 66	17-25 113 100 116	15-25 92 100 95	19-24 30 100 33										21-25 7 100 16			**21-25 7 100 16**	**15-25 61,6 100 65,2**
Nächstgelegene hydrologische Messstelle / Station hydrométrique la plus proche / Ближайший водомерный пост														**Budapest (Vigadó tér) / Будапешт (пл. Вигадо) (1646,500)**				
Budafok Будафок 1638,000-1637,000	18-25 29 100 66	20-25 69 100 116	18-25 59 80-100 95	22-25 24 50-100 33										21-25 9 50 16			**21-25 9 50 16**	**18-25 38,0 50-100 65,2**

Kritischer Abschnitt / Lage Secteur critique / Position Критический участок / Положение (km - км)	Tiefe in dm / Anzahl der Tage - Breite in m / Anzahl der Tage *) Profondeur en dm / Nombre de jours - Largeur en m / Nombre de jours *) Глубина в дм / Количество дней - Ширина в м / Количество дней *)																**Jahressumme Somme annuelle Кол-во в год 2011**	**Durchschnitt Moyenne В среднем 2007-2011**
	2007	2008	2009	2010	2011													
					I	II	III	IV	V	VI	VII	VIII	IX	X	XI	XII		
Ungarn / Hongrie / Венгрия																		
Insel/Ile Kompkötő	-	-	-	-													**-**	**-**
о. Компкётё	0	0	0	0													**0**	**0,0**
1684,500 - 1684,200	-	-	-	-													**-**	**-**
	0	0	0	0													**0**	**0,0**
Százhalombatta	19-25	21-25	19-25	23-25													**-**	**19-25**
Сазхаломбатта	21	50	46	14													**0**	**26,2**
1623,500-1622,500	80	80	80	80													**-**	**80**
	66	116	95	30													**0**	**61,4**
Dunafüred	18-25	20-25	18-25	22-25										22-25			**22-25**	**18-25**
Дунафюред	28	69	59	23										7			**7**	**37,2**
1619,000-1618,300	110	110		100-110										110			**110**	**100-110**
	66	116	110	33										16			**16**	**68,2**
Ercsi	16-25	18-25	16-25	20-25										19-25			**19-25**	**16-25**
Эрчи	58	105	90	30										15			**15**	**59,6**
1616,000-1615,000	100	100	100	100										100			**100**	**100**
	66	116	93	33										16			**16**	**64,8**
Dunaújváros	21-25	23-25	21-25	25										21-25			**21-25**	**21-25**
Дунауйварош	4	25	25	1										9			**9**	**12,8**
1581,500 - 1579,300	100	100	100	100-110										110			**110**	**100-110**
	66	116	95	33										16			**16**	**65,2**
Kisapostag	17-25	19-25	17-25	21-25													**-**	**17-25**
Кишапоштаг	42	90	74	27													**0**	**46,6**
1567,300-1566,400	80	80	80	80-100										100			**100**	**80-100**
	66	116	95	59										14			**14**	**70,0**
Nächstgelegene hydrologische Messstelle / Station hydrométrique la plus proche / Ближайший водомерный пост													**Dunaföldvár / Дунафёльдвар (1560,600)**					
Dunaföldvár ob./amont	15-25	17-25	15-25	19-24													**-**	**15-25**
Дунафёльдвар верхний	93	115	95	30													**0**	**66,6**
1561,000 - 1560,000	80	80	80-100	60-80													**-**	**60-100**
	84	116	95	48													**0**	**68,6**
Dunaföldvár	22-25	22-25	22-25	25										23-25			**23-25**	**22-25**
Дунафёльдвар	5	29	32	4										8			**8**	**15,6**
1559,800-1559,700	130	-	-	-										100			**100**	**100-130**
	7	0	0	0										26			**26**	**6,6**
Nächstgelegene hydrologische Messstelle / Station hydrométrique la plus proche / Ближайший водомерный пост													**Dunaföldvár / Дунафёльдвар (1560,600)**					
Solt	17-25	19-25	19-25	20-25										19-23			**19-23**	**17-25**
Шольт	46	87	90	34										16			**16**	**54,6**
1558,500-1557,000	80	80	80	80-100										100			**100**	**80-100**
	213	283	246	199										26			**26**	**193,4**
Solt unt./aval	18-25	22-25	21-25	25										23-25			**23-25**	**18-25**
Шольт нижний	21	29	49	4										8			**8**	**22,2**
1555,800-1554,800	80	80	50-80	100										100			**100**	**50-100**
	179	201	196	148										24			**24**	**149,6**

Kritischer Abschnitt / Lage Secteur critique / Position Критический участок / Положение (km - км)	Tiefe in dm / Anzahl der Tage - Breite in m / Anzahl der Tage *) Profondeur en dm / Nombre de jours - Largeur en m / Nombre de jours *) Глубина в дм / Количество дней - Ширина в м / Количество дней *)																Jahressumme Somme annuelle Кол-во в год 2011	Durchschnitt Moyenne В среднем 2007-2011
	2007	2008	2009	2010	2011													
					I	II	III	IV	V	VI	VII	VIII	IX	X	XI	XII		
Ungarn / Hongrie / Венгрия																		
Bölcske Больчке 1551,500-1551,400	- 0 130 235	- 0 130 224	- 0 130 212	- 0 130 165										 130 25			**- 0 130 25**	**- 0,0 130 172,2**
Nächstgelegene hydrologische Messstelle / Station hydrométrique la plus proche / Ближайший водомерный пост													**Paks / Пакш (1531,300)**					
Paks Пакш 1530,500-1529,500	- 0 150 59	- 0 150 22	- 0 - 0	- 0 - 0													**- 0 - 0**	**- 0,0 150 16,2**
Paks 2 Пакш 2 1529,500-1528,500	- 0 150 7	- 0 150 44	- 0 150 51	- 0 150 16										 150 4			**- 0 150 4**	**- 0,0 150 24,4**
Baraka Барака 1522,000 - 1521,000	18-25 13 140 77	- 0 140 149	- 0 140 134	- 0 140 44										 120 4			 **120 4**	**18-25 3,3 120-140 81,6**
Kovácspuszta Ковачпуста 1512,500 - 1511,800	21-24 5 - 0	25 4 - 0	25 3 - 0	- 0 - 0													**- 0 - 0**	**21-25 2,4 - 0,0**
Nächstgelegene hydrologische Messstelle / Station hydrométrique la plus proche / Ближайший водомерный пост													**Baja / Байя (1478,700)**					
Korpádi kanyar Корпади каняр 1493,500-1492,500	- 0 140-150 18	- 0 140 73	- 0 140 46	- 0 140 6										 140 14			**- 0 140 14**	**- 0,0 140-150 31,4**
Koppányi kanyar Копани каняр 1483,500-1482,500	- 0 150 12	- 0 150 49	- 0 150 32	- 0 - 0										 150 7			**- 0 150 7**	**- 0,0 150 20,0**
Baja Байя 1480,100 - 1479,100	- 0 140 9	- 0 140 38	- 0 140 29	- 0 - 0										 140 5			**- 0 140 5**	**- 0,0 140 16,2**
Sárospart Шарошпарт 1475,500 - 1474,500	- 0 - 0	- 0 - 0	- 0 - 0	- 0 - 0													**- 0 - 0**	**- 0,0 - 0,0**
Nächstgelegene hydrologische Messstelle / Station hydrométrique la plus proche / Ближайший водомерный пост													**Baja / Байя (1478,700)**					
Sárospart 2 Шарошпарт 2 1472,500 -1471,500	- 0 150 5	- 0 150 12	- 0 150 6	- 0 - 0										 150 4			**- 0 150 4**	**- 0,0 150 5,4**

Kritischer Abschnitt / Lage Secteur critique / Position Критический участок / Положение (km - км)	Tiefe in dm / Anzahl der Tage - Breite in m / Anzahl der Tage *) Profondeur en dm / Nombre de jours - Largeur en m / Nombre de jours *) Глубина в дм / Количество дней - Ширина в м / Количество дней *)																**Jahressumme Somme annuelle Кол-во в год 2011**	**Durchschnitt Moyenne В среднем 2007-2011**
	2007	2008	2009	2010	2011													
					I	II	III	IV	V	VI	VII	VIII	IX	X	XI	XII		
Ungarn / Hongrie / Венгрия																		
Szeremle Серемле	- 0	- 0	- 0	- 0													**- 0**	**- 0,0**
1469,000 -1468,000	130 36	130 73	130 46	130 6										130 2			**130 2**	**130 32,6**
Nächstgelegene hydrologische Messstelle / Station hydrométrique la plus proche / Ближайший водомерный пост													**Baja / Байя**	**(1478,700)**				
Dunafalva Дунафалва		- 0	- 0	- 0													**- 0**	**- 0,0**
1461,000-1460,000		120 19	- 0	- 0													**- 0**	**120 9,5**
Nächstgelegene hydrologische Messstelle / Station hydrométrique la plus proche / Ближайший водомерный пост													**Mohacs / Мохач (1446,900)**					
Mohács Мохач	- 0	- 0	- 0	- 0													**- 0**	**- 0,0**
1451,500-1450,500	140 10	140 34	140 25	- 0										140 8			**140 8**	**140 15,4**
Repityi rakodó Репити ракодо	- 0	- 0	- 0	- 0													**- 0**	**- 0,0**
1439,500-1438,500	150 10	150 34	150 25	- 0										150 3			**150 3**	**150 14,4**
Bedai Бедаи	- 0	- 0	- 0	- 0													**- 0**	**- 0,0**
1435,500 - 1434,500	- 0	- 0	- 0	- 0													**- 0**	**- 0,0**

Kroatien/Croatie/Хорватия																		
	*1)*2)	*1)*2)	*1)*2)	*1)*2)													***1)*2)**	
Nächstgelegene hydrologische Messstelle / Station hydrométrique la plus proche / Ближайший водомерный пост													**Vukovar / Вуковар (1336,500)**					
Mohovo Мохово																		**0,0**
1310,000-1308,000																		**0,0**

Kritischer Abschnitt / Lage Secteur critique / Position Критический участок / Положение (km - км)	Tiefe in dm / Anzahl der Tage - Breite in m / Anzahl der Tage *) Profondeur en dm / Nombre de jours - Largeur en m / Nombre de jours *) Глубина в дм / Количество дней - Ширина в м / Количество дней *)																Jahressumme Somme annuelle Кол-во в год 2011	Durchschnitt Moyenne В среднем 2007-2011
	2007	2008	2009	2010	2011													
					I	II	III	IV	V	VI	VII	VIII	IX	X	XI	XII		
Serbien / Serbie / Сербия																		
Nächstgelegene hydrologische Messstelle / Station hydrométrique la plus proche / Ближайший водомерный пост														**Bezdan/Бездан km 1425,590**				
Bezdan					-	-	18-25	17-25	14-23	21-25	22-25	18-25	12-25	10-25	7-18	6-23	**6-25**	**6-25**
Бездан					0	0	19	16	31	7	11	6	27	22	30	31	**200**	**200,0**
1428,000-1427,000					-	-	179-200	176-200	166-191	183-200	189-200	179-200	159-200	139-200	132-182	131-191	**131-200**	**131-200**
					0	0	19	16	31	7	11	6	27	22	30	31	**200**	**200,0**
Nächstgelegene hydrologische Messstelle / Station hydrométrique la plus proche / Ближайший водомерный пост														**Apatin/Апатин km 1401,900**				
Apatin	10-25	6-25	2-25	0-25	15-25	10-25	1-25	1-11	0-8	7-20	6-25	1-25	0-13	0-25	0-3	0-6	**0-25**	**0-25**
Апатин	106	202	134	213	12	26	30	30	31	30	25	28	30	27	30	31	**330**	**195,8**
1405,000 - 1400,000	56-200	50-200	0-200	126-200	179-200	173-200	111-200	111-174	85-172	171-192	170-200	111-200	68-176	68-200	49-124	45-170	**45-200**	**0-200**
	106	202	134	213	12	26	30	30	31	30	25	28	30	27	30	31	**330**	**225,7**
Čivutski rukavac	0-25	3-25			15-25	10-25	1-25	1-11	0-8	7-20	6-25	1-25	0-13	0-25	0-3	0-6	**0-25**	**0-25**
Чивутски рукавац	260	221			12	26	30	30	31	30	25	28	30	27	30	31	**330**	**270,3**
1397,000-1389,000	136-200	131-200			176-200	167-200	150-200	150-172	129-164	161-185	159-200	150-200	123-174	123-200	118-152	116-159	**116-200**	**116-200**
	260	221			12	26	30	30	31	30	25	28	30	27	30	31	**330**	**270,3**
Serbien / Serbie / Сербия																		
Nächstgelegene hydrologische Messstelle / Station hydrométrique la plus proche / Ближайший водомерный пост														**Bogojevo/Богојево km 1367,250**				
Drava					-	18-25	9-25	10-19	7-15	16-25	14-25	10-25	4-21	3-25	0-12	0-13	**0-25**	**0-25**
Драва					0	19	26	30	31	23	23	22	30	25	30	31	**290**	**290,0**
1383,000-1382,000					-	177-200	157-200	159-178	154-169	171-200	166-200	159-200	148-181	147-200	141-162	141-165	**141-200**	**141-200**
					0	19	26	30	31	23	23	22	30	25	30	31	**290**	**290,0**
Staklar					-	24-25	15-25	16-25	13-21	22-25	20-25	16-25	10-25	9-25	5-18	5-19	**5-25**	**5-25**
Стаклар					0	2	21	30	31	8	13	7	27	23	30	31	**223**	**223,0**
1376,000-1374,000					-	195-200	157-200	158-200	154-186	187-200	171-200	158-200	151-200	150-200	144-164	144-168	**144-200**	**144-200**
					0	2	21	30	31	8	13	7	27	23	30	31	**223**	**223,0**
Bogojevo					-	-	18-25	19-25	16-24	-	23-25	19-25	13-25	12-25	8-21	7-22	**7-25**	**7-25**
Богоево					0	0	19	17	31	0	11	6	26	20	30	31	**191**	**191,0**
1365,000-1364,000					-	-	162-200	162-200	158-185	-	175-200	164-200	154-200	153-200	149-168	148-174	**148-200**	**148-200**
					0	0	19	17	31	0	11	6	26	20	30	31	**191**	**191,0**
Borovo 1 - Savulja	10-21	0-25			-	21-25	12-25	13-22	10-18	19-25	17-25	13-25	7-24	6-25	2-15	1-16	**1-25**	**0-25**
Борово 1 - Савуља	310	303			0	9	24	30	31	20	17	9	30	24	30	31	**255**	**289,3**
1348,000-1344,600	154-200	132-200			-	178-200	148-200	157-180	146-174	175-200	160-200	157-200	141-195	140-200	132-159	131-159	**131-200**	**131-200**
	310	303			0	9	24	30	31	20	17	9	30	24	30	31	**255**	**289,3**
Borovo 2					-	18-25	9-25	10-19	7-15	16-25	14-25	10-25	4-21	3-25	0-12	0-13	**0-25**	**0-25**
Борово 2					0	19	27	30	31	23	23	22	30	25	30	31	**291**	**291,0**
1339,600-1338,600					-	172-200	160-200	162-172	157-168	168-200	167-200	162-200	153-175	148-200	141-165	140-166	**140-200**	**140-200**
					0	19	27	30	31	23	23	22	30	25	30	31	**291**	**291,0**

Kritischer Abschnitt / Lage Secteur critique / Position Критический участок / Положение (km - км)	Tiefe in dm / Anzahl der Tage - Breite in m / Anzahl der Tage *) Profondeur en dm / Nombre de jours - Largeur en m / Nombre de jours *) Глубина в дм / Количество дней - Ширина в м / Количество дней *)																Jahressumme Somme annuelle Кол-во в год 2011	Durchschnitt Moyenne В среднем 2007-2011
	2007	2008	2009	2010	2011													
					I	II	III	IV	V	VI	VII	VIII	IX	X	XI	XII		
Serbien / Serbie / Сербия																		
Nächstgelegene hydrologische Messstelle / Station hydrométrique la plus proche / Ближайший водомерный пост															**Bačka Palanka/Бачка Паланка km 1298,560**			
Sotin Сотин					- 0	- 0	16-25 22	17-25 29	15-21 31	20-25 8	21-25 13	18-25 6	12-25 28	11-25 23	8-20 30	8-19 31	**8-25 221**	**8-25 221,0**
1321,600-1320,800					- 0	- 0	140-180 22	141-180 29	139-155 31	152-180 8	155-180 13	144-180 6	131-180 28	129-180 23	125-152 30	125-151 31	**125-180 221**	**125-180 221,0**
Mohovo Мохово	17-25 40	17-25 97	18-25 40	23-25 19	- 0	- 0	23-25 7	24-25 3	22-25 16	- 0	- 0	- 0	19-25 21	18-25 10	15-25 28	15-25 25	**15-25 110**	**15-25 61,2**
1309,000 - 1308,400	90-180 40	90-180 97	90-180 40	121-180 19	- 0	- 0	148-180 7	150-180 3	90-180 16	- 0	- 0	- 0	90-180 21	90-180 10	90-180 28	90-180 25	**90-180 110**	**90-180 61,2**
Susek Сусек		7-25 205	45962 128	21-25 24	15-25 15	9-25 26	1-19 31	2-10 30	0-6 31	5-17 30	6-24 31	3-21 31	0-11 30	0-22 31	0-5 30	0-4 31	**0-25 347**	**0-25 176,0**
1286,000 - 1281,000		120-200 205	131-200 128	151-200 24	108-200 15	87-200 26	67-132 31	70-89 30	65-77 31	76-119 30	77-147 31	71-131 31	59-90 30	56-144 31	52-76 30	52-75 31	**52-200 347**	**52-200 176,0**
Nächstgelegene hydrologische Messstelle / Station hydrométrique la plus proche / Ближайший водомерный пост													**Novi Sad/Нови Сад km 1255,100**					
Sremski Karlovci Сремски Карловци			10-25 121	24-25 1														**10-25 61,0**
1240,400 - 1239,200			133-180 121	172-180 1														**133-180 61,0**
Čortanovci Чортановци		18-25 100	17-25 47	15-25 51														**15-25 49,0**
1237,200 - 1236,600		157-180 100	157-180 47	110-180 51														**110-180 49,0**
Beška Бешка	0-21 365	0-25 331	1-25 200	10-25 135	- 0	19-25 21	12-25 24	10-23 30	8-13 31	10-16 30	9-23 31	6-22 31	1-10 30	0-17 31	0-8 30	0-13 31	**0-25 320**	**0-25 270,2**
1286,000-1281,000	112-144 365	91-180 331	24-180 200	133-180 135	- 0	168-180 21	164-180 24	161-172 30	142-165 31	161-167 30	146-172 31	136-171 31	127-161 30	125-168 31	122-142 30	122-165 31	**122-180 320**	**24-180 270,2**
Bulgarien/Bulgarie/Болгария																		
	*1)*2)	*1)*2)	*1)*2)	*1)*2)													***1)*2)**	
Nächstgelegene hydrologische Messstelle / Station hydrométrique la plus proche / Ближайший водомерный пост															**Svistov / Свиштов (554,300)**			
Insel/Ile Kalnovatz о. Калновац																		**0,0**
609,800-609,000																		**0,0**
Insel/Ile Palets о.Палец																		**0,0**
585,200 - 585,700																		**0,0**
Goliama Berzina Голяма Бързина																		**0,0**
574,500 - 573,000																		**0,0**

Kritischer Abschnitt / Lage Secteur critique / Position Критический участок / Положение (km - км)	Tiefe in dm / Anzahl der Tage - Breite in m / Anzahl der Tage *) Profondeur en dm / Nombre de jours - Largeur en m / Nombre de jours *) Глубина в дм / Количество дней - Ширина в м / Количество дней *)																**Jahressumme Somme annuelle Кол-во в год 2011**	**Durchschnitt Moyenne В среднем 2007-2011**
	2007	2008	2009	2010	2011													
					I	II	III	IV	V	VI	VII	VIII	IX	X	XI	XII		
Bulgarien/Bulgarie/Болгария																		
	*1)*2)	*1)*2)	*1)*2)	*1)*2)													***1)*2)**	
Milka Милка 570,600-568,000																		**0,0**
																		0,0
Belene Белене 566,500-563,500																		**0,0**
																		0,0
Insel / Ile Belene о. Белене 564,500 - 563,500																		**0,0**
																		0,0
Insel Belene unt. Ile Belene aval о. Белене нижний 561,000-559,000																		**0,0**
																		0,0
Nächstgelegene hydrologische Messstelle / Station hydrométrique la plus proche / Ближайший водомерный пост															**Svistov / Свиштов (554,300)**			
Insel/Ile Vardim о. Вардим 543,000-541,300																		**0,0**
																		0,0
Insel/Ile Vardim о. Вардим 546,000 - 545,000																		**0,0**
																		0,0
Insel/Ile Vardim о. Вардим 541,000 - 539,000																		**0,0**
																		0,0
Insel/Ile Gasca о. Гыска 538,500-537,000																		**0,0**
																		0,0
Krivina Кривина 535,500-534,300																		**0,0**
																		0,0

Kritischer Abschnitt / Lage Secteur critique / Position Критический участок / Положение (km - км)	Tiefe in dm / Anzahl der Tage - Breite in m / Anzahl der Tage *) Profondeur en dm / Nombre de jours - Largeur en m / Nombre de jours *) Глубина в дм / Количество дней - Ширина в м / Количество дней *)																Jahressumme Somme annuelle Кол-во в год 2011	Durchschnitt Moyenne В среднем 2007-2011
	2007	2008	2009	2010	2011													
					I	II	III	IV	V	VI	VII	VIII	IX	X	XI	XII		
Bulgarien/Bulgarie/Болгария																		
	*1)*2)	*1)*2)	*1)*2)	*1)*2)													*1)*2)	
Nächstgelegene hydrologische Messstelle / Station hydrométrique la plus proche / Ближайший водомерный пост															**Roussé / Русе (495,600)**			
Insel Batin ob. Ile Batin amont о. Батин верхний 530,800-530,300																		**0,0**
																		0,0
Batin Батин 525,000-523,500																		**0,0**
																		0,0
Russe ob./ Russe amont Русе верхний 499,000-498,000																		**0,0**
																		0,0
Russe unt./ Rousse aval Русе нижний 489,700-489,000																		**0,0**
																		0,0
Insel/Ile Gostinu о. Гостин 474,500-473,500																		**0,0**
																		0,0
Nächstgelegene hydrologische Messstelle / Station hydrométrique la plus proche / Ближайший водомерный пост															**Roussé / Русе (495,600)**			
Insel/Ile Lungu о. Лунгу 470,000-469,000																		**0,0**
																		0,0
Brichilian Брышлян 458,300 - 456,800																		**0,0**
																		0,0
Nächstgelegene hydrologische Messstelle / Station hydrométrique la plus proche / Ближайший водомерный пост															**Silistra / Силистра (375,500)**			
Insel/Ile Kosui о-в Косуй 426,300-425,000																		**0,0**
																		0,0
Malak Preslavetz М. Преславец 413,000-411,800																		**0,0**
																		0,0
Garvan Гарван 408,000 - 407,000																		**0,0**
																		0,0

Kritischer Abschnitt / Lage Secteur critique / Position Критический участок / Положение (km - км)	Tiefe in dm / Anzahl der Tage - Breite in m / Anzahl der Tage *) Profondeur en dm / Nombre de jours - Largeur en m / Nombre de jours *) Глубина в дм / Количество дней - Ширина в м / Количество дней *)																**Jahressumme Somme annuelle Кол-во в год 2011**	**Durchschnitt Moyenne В среднем 2007-2011**
	2007	2008	2009	2010	2011													
					I	II	III	IV	V	VI	VII	VIII	IX	X	XI	XII		
Bulgarien/Bulgarie/Болгария																		
	*1)*2)	*1)*2)	*1)*2)	*1)*2)													***1)*2)**	
Popina Попина 407,000-405,300																		**0,0**
																		0,0
Popina Попина 405,700 - 404,300																		**0,0**
																		0,0
Insel/Ile Vetren о. Ветрен 392,500-391,800																		**0,0**
																		0,0
Insel/Ile Tchaïka о. Чайка 383,000-382,000																		**0,0**

Kritischer Abschnitt / Lage Secteur critique / Position Критический участок / Положение (km - км)	Tiefe in dm / Anzahl der Tage - Breite in m / Anzahl der Tage *) Profondeur en dm / Nombre de jours - Largeur en m / Nombre de jours *) Глубина в дм / Количество дней - Ширина в м / Количество дней *)																Jahressumme Somme annuelle Кол-во в год 2011	Durchschnitt Moyenne В среднем 2007-2011
	2007	2008	2009	2010	2011													
					I	II	III	IV	V	VI	VII	VIII	IX	X	XI	XII		
Rumänien/Roumanie/Румыния																		
Nächstgelegene hydrologische Messstelle / Station hydrométrique la plus proche / Ближайший водомерный пост															**Cetate / Четате (811,000)**			
Salcia	24-25	-	21-25	-	-	-	-	-	-	-	-	-	-	-	-	-	**-**	**21-25**
Салчия	17	0	14	0	0	0	0	0	0	0	0	0	0	0	0	0	**0**	**6,2**
2007 / 820,300-820,200	200	-	210	-	-	-	-	-	-	-	-	-	-	-	-	-	**-**	**200-210**
2008 / -	17	0	14	0	0	0	0	0	0	0	0	0	0	0	0	0	**0**	**6,2**
2009 / 820,100 - 820,000																		
2010 / -																		
2011 / -																		
Nächstgelegene hydrologische Messstelle / Station hydrométrique la plus proche / Ближайший водомерный пост															**Calafat / Калафат (795,000)**			
Bogdanul	24	21-25	25	-	-	-	-	-	-	-	-	-	21-25	20-25	12-25	-	**12-25**	**20-25**
Богданул	1	25	5	0	0	0	0	0	0	0	0	0	21	12	20	0	**53**	**16,8**
2007 / 785,000-784,900	200	270	170	-	-	-	-	-	-	-	-	-	180	160-180	120-160	-	**120-180**	**120-270**
2008 / 784,700-784,600	1	25	5	0	0	0	0	0	0	0	0	0	21	12	20	0	**53**	**16,8**
2009 / 785,100 - 785,000																		
2010 / -																		
2011 / 784,900 - 784,300																		
Pietrişu	-	-	-	-	-	-	-	-	-	-	-	-	-	-	18-25	17-25	**17-25**	**17-25**
Пиетришу	0	0	0	0	0	0	0	0	0	0	0	0	0	0	8	15	**23**	**4,6**
2007 / -	-	-	-	-	-	-	-	-	-	-	-	-	-	-	140-160	140	**140-160**	**140-160**
2008 / -	0	0	0	0	0	0	0	0	0	0	0	0	0	0	8	15	**23**	**4,6**
2009 / -																		
2010 / -																		
2011 / 756,200 - 756,000																		
Linovo	24-25	22-25	-	-	-	-	-	-	-	-	-	-	-	22-25	18-25	16-25	**16-25**	**16-25**
Линово	15	21	0	0	0	0	0	0	0	0	0	0	0	5	14	17	**36**	**14,4**
2007 / 738,200-737,300	180-220	210-230	-	-	-	-	-	-	-	-	-	-	-	190	190	190	**190**	**180-230**
2008 / 738,000-737,800	15	21	0	0	0	0	0	0	0	0	0	0	0	5	14	17	**36**	**14,4**
2009 / -																		
2010 / -																		
2011 / 738,200 - 737,000																		
Nächstgelegene hydrologische Messstelle / Station hydrométrique la plus proche / Ближайший водомерный пост															**Bechet / Бекет (679,000)**			
Păpădia	23-25	23-25	25	-	-	-	-	-	-	-	-	-	24-25	23-25	22-25	22-24	**22-25**	**22-25**
Пэпэдия	31	27	5	0	0	0	0	0	0	0	0	0	15	6	15	13	**49**	**22,4**
2007 / 677,300-677,000	150-190	190-200	190	-	-	-	-	-	-	-	-	-	190	140-190	90-150	90	**90-190**	**90-200**
2008 / 677,000-676,600	31	27	5	0	0	0	0	0	0	0	0	0	15	6	15	13	**49**	**22,4**
2009 / 676,700-676,600																		
2010 / -																		
2011 / 677,900 - 676,600																		

Kritischer Abschnitt / Lage Secteur critique / Position Критический участок / Положение (km - км)	Tiefe in dm / Anzahl der Tage - Breite in m / Anzahl der Tage *) Profondeur en dm / Nombre de jours - Largeur en m / Nombre de jours *) Глубина в дм / Количество дней - Ширина в м / Количество дней *)																**Jahressumme Somme annuelle Кол-во в год 2011**	**Durchschnitt Moyenne В среднем 2007-2011**
	2007	2008	2009	2010	2011													
					I	II	III	IV	V	VI	VII	VIII	IX	X	XI	XII		
Rumänien/Roumanie/Румыния																		
Nächstgelegene hydrologische Messstelle / Station hydrométrique la plus proche / Ближайший водомерный пост															**Corabia / Корабиа (630,000)**			
Băloiu	24-25	-	-	-	-	-	-	-	-	-	-	24-25	20-25	19-25	19-25	18-25	**18-25**	**18-25**
Бэлой	4	0	0	0	0	0	0	0	0	0	0	2	30	14	21	14	**81**	**17,0**
2007 / 631,100-631,000	200	-	-	-	-	-	-	-	-	-	-	150	150	150	180-190	90-180	**90-190**	**90-200**
2008 / -	4	0	0	0	0	0	0	0	0	0	0	2	30	14	21	14	**81**	**17,0**
2009 / -																		
2010 / -																		
2011 / 631,900 - 628,400																		
Nächstgelegene hydrologische Messstelle / Station hydrométrique la plus proche / Ближайший водомерный пост															**Călăraşi / Кэлэраши (370,000)**			
Turcescu	13-25	18-25	25	-	-	-	-	-	25	24-25	21-25	23-25	14-22	12-25	9-21	8-25	**8-25**	**8-25**
Турческу	102	62	4	0	0	0	0	0	1	3	4	5	30	27	30	28	**28**	**39,2**
2007 / 344,600-344,100	100-130	200	200	-	-	-	-	-	150	200	200	200	200	200	150	150	**150-200**	**100-200**
2008 / 344,600-344,000	102	62	4	0	0	0	0	0	1	3	4	5	30	27	30	28	**28**	**39,2**
2009 / 344,600-344,500																		
2010 / -																		
2011 / 345,100 - 344,500																		
Caragheorghe	6-25	10-25	19-25	-	-	-	-	-	-	-	14-25	14-25	6-13	5-20	2-14	1-20	**1-25**	**1-25**
Карагеорге	156	131	36	0	0	0	0	0	0	0	19	20	30	31	30	31	**161**	**96,8**
2007 / 343,900-342,600	60-70	70-160	160-200	-	-	-	-	-	-	-	160	160	160	160	120	120	**120-160**	**60-200**
2008 / 343,300-342,700	156	131	36	0	0	0	0	0	0	0	19	20	30	31	30	31	**161**	**96,8**
2009 / 343,000-342,600																		
2010 / -																		
2011 / 343,900 - 343,400																		
Lebăda	17-25	20-25	25	-	-	-	-	-	-	-	24-25	-	21-25	19-25	6-19	5-24	**5-25**	**14-25**
Лебэда	73	47	2	0	0	0	0	0	0	0	2	0	23	14	30	31	**100**	**44,4**
2007 / 336,900-336,500	140	160	140	-	-	-	-	-	-	-	150	-	150	150	160	160	**150-160**	**80-160**
2008 / 336,700-336,500	73	47	2	0	0	0	0	0	0	0	2	0	23	14	30	31	**100**	**44,4**
2009 / 336,900-336,800																		
2010 / -																		
2011 / 336,900 - 336,400																		
Nächstgelegene hydrologische Messstelle / Station hydrométrique la plus proche / Ближайший водомерный пост															**Cernavoda / Чернавода (300,000)**			
Mârleanu	6-25	24-25	18-25	-	-	-	-	-	23-24	18-25	16-25	24-25	9-22	8-25	8-25	6-23	**6-25**	**4-25**
Мырляну	134	6	18	0	0	0	0	0	6	23	30	2	30	29	30	26	**176**	**66,8**
2007 / 325,800-325,300	150	120-150	160	-	-	-	-	-	150	150	150	150	150	150	160	160	**150-160**	**70-150**
2008 / 325,500-325,300	134	6	18	0	0	0	0	0	6	23	30	2	30	29	30	26	**176**	**66,8**
2009 / 325,400-325,100																		
2010 / -																		
2011 / 325,900 - 325,000																		

Kritischer Abschnitt / Lage Secteur critique / Position Критический участок / Положение (km - км)	Tiefe in dm / Anzahl der Tage - Breite in m / Anzahl der Tage *) Profondeur en dm / Nombre de jours - Largeur en m / Nombre de jours *) Глубина в дм / Количество дней - Ширина в м / Количество дней *)																Jahressumme Somme annuelle Кол-во в год 2011	Durchschnitt Moyenne В среднем 2007-2011
	2007	2008	2009	2010	2011													
					I	II	III	IV	V	VI	VII	VIII	IX	X	XI	XII		
Rumänien/Roumanie/Румыния																		
Fermecatu ob./amont	11-25	19-25	14-25	-	-	-	-	-	-	23-24	21-25	23-24	8-21	7-25	5-19	3-25	**3-25**	**3-25**
Фермекатул верхний	90	47	57	0	0	0	0	0	0	3	13	2	30	31	30	28	**137**	**66,2**
2007 / 322,600-322,200	150	140-150	140	-	-	-	-	-	-	150	150	150	150	150	160	160	**150-160**	**140-160**
2008 / 322,500-322,300	90	47	57	0	0	0	0	0	0	3	13	2	30	31	30	28	**137**	**66,2**
2009 / 322,400-322,200																		
2010 / -																		
2011/ 322,700 - 322,100																		
Fermecatu unt./aval	13-25	22-25	13-25	-	-	-	-	-	-	-	23-25	19-20	5-17	4-22	3-16	1-24	**1-25**	**1-25**
Фермекатул нижний	84	35	60	0	0	0	0	0	0	0	4	2	30	31	30	31	**128**	**61,4**
2007 / 317,900-317,500	200	120	110	-	-	-	-	-	-	-	150	150	150	150	150	150	**150**	**110-200**
2008 / 318,000-317,500	84	35	60	0	0	0	0	0	0	0	4	2	30	31	30	31	**128**	**61,4**
2009 / 317,800-317,600																		
2010 / -																		
2011 / 317,800 - 317,400																		
Cernavoda unt./aval	16-25	22-25	25	-	-	-	-	-	-	-	-	-	23-25	24-25	19-22	19-24	**19-25**	**16-25**
Чернавода нижний	37	29	7	0	0	0	0	0	0	0	0	0	12	5	9	18	**44**	**23,4**
2007 / 296,500-295,500	75-100	120	120	-	-	-	-	-	-	-	-	-	80-130	80	80	80	**80-130**	**75-130**
2008 / 296,400-296,300	37	29	7	0	0	0	0	0	0	0	0	0	12	5	9	18	**44**	**23,4**
2009 / 295,800-295,700																		
2010 / -																		
2011 / 297,000 - 294,000																		
Fasolele	14-25	10-25	2-25	-	-	-	-	-	-	-	-	-	16-25	21-25	21-25	17-25	**16-25**	**2-25**
Фасолеле	77	136	131	0	0	0	0	0	0	0	0	0	28	7	10	20	**65**	**81,8**
2007 / 291,700-291,200	60	60-70	50-60	-	-	-	-	-	-	-	-	-	130	130	130	130	**130**	**50-130**
2008 / 291,400-291,300	77	136	131	0	0	0	0	0	0	0	0	0	28	7	10	20	**65**	**81,8**
2009 / 291,800-291,200																		
2010 / -																		
2011 / 295,000 - 290,300																		
Nächstgelegene hydrologische Messstelle / Station hydrométrique la plus proche / Ближайший водомерный пост													**Cernavoda - Hârşova / Чернавода - Хыршова (276,000)**					
Alvănesti	22-25	23-25	22-25	-	-	-	-	-	-	-	-	-	20-25	21-25	19-22	14-25	**14-25**	**14-25**
Альвенешти	12	20	13	0	0	0	0	0	0	0	0	0	18	8	12	19	**57**	**20,4**
2007 / 275,900-275,700	90	120	120	-	-	-	-	-	-	-	-	-	110	110	110	110	**110**	**90-120**
2008 / 275,600-275,500	12	20	13	0	0	0	0	0	0	0	0	0	18	8	12	19	**57**	**20,4**
2009 / 275,900-275,800																		
2010 / -																		
2011 / 276,000 - 275,400																		
Nächstgelegene hydrologische Messstelle / Station hydrométrique la plus proche / Ближайший водомерный пост													**Hârşova / Хыршова (253,000)**					
Hârşova unt./aval	21-24	20-25	22-25	-	-	-	-	-	-	-	-	-	24-25	-	-	23	**23-25**	**20-25**
Хыршова нижний	14	25	13	0	0	0	0	0	0	0	0	0	3	0	0	5	**8**	**12,0**
2007 / 250,600-250,500	120	120	120	-	-	-	-	-	-	-	-	-	140	-	-	130	**130-140**	**120-140**
2008 / 252,200-251,900	14	25	13	0	0	0	0	0	0	0	0	0	3	0	0	5	**8**	**12,0**
2009 / 252,000-251,900																		
2010 / -																		
2011 / 252,300 - 250,500																		

Kritischer Abschnitt / Lage Secteur critique / Position Критический участок / Положение (km - км)	Tiefe in dm / Anzahl der Tage - Breite in m / Anzahl der Tage *) Profondeur en dm / Nombre de jours - Largeur en m / Nombre de jours *) Глубина в дм / Количество дней - Ширина в м / Количество дней *)																Jahressumme Somme annuelle Кол-во в год 2011	Durchschnitt Moyenne В среднем 2007-2011
	2007	2008	2009	2010	2011													
					I	II	III	IV	V	VI	VII	VIII	IX	X	XI	XII		
Rumänien/Roumanie/Румыния																		
Giurgeni-Vadu Oii	-	-	-	-	-	-	-	-	-	-	-	-	-	-	-	-	-	-
Джурджени-Ваду Оий	0	0	0	0	0	0	0	0	0	0	0	0	0	0	0	0	**0**	**0,0**
2007 / -	-	-	-	-	-	-	-	-	-	-	-	-	-	-	-	-	-	-
2008 / -	0	0	0	0	0	0	0	0	0	0	0	0	0	0	0	0	**0**	**0,0**
2009 / -																		
2010 / -																		
2011/ -																		
Nächstgelegene hydrologische Messstelle / Station hydrométrique la plus proche / Ближайший водомерный пост													**Galaţi / Галац (150,000)**					
Pruth ob./amont (Mm)	23	23	23	-	-	-	-	-	-	-	-	-	-	-	-	-	-	**23**
Прут верхний	30	13	69	0	0	0	0	0	0	0	0	0	0	0	0	0	**0**	**22,4**
2007 / 73+1300 - 73+000	40-70	100	90 - 120	-	-	-	-	-	-	-	-	-	-	-	-	-	-	**40-120**
2008 / 73+1600 - 73+800	30	13	69	0	0	0	0	0	0	0	0	0	0	0	0	0	**0**	**22,4**
2009 / 73+1600 - 72+1800																		
2010 / -																		
2011 / -																		
Reni unt./aval	23	23	23	-	-	-	-	-	-	-	-	-	-	-	-	-	-	**23**
Рени нижний	20	13	70	0	0	0	0	0	0	0	0	0	0	0	0	0	**0**	**20,6**
2007 / 63+000 - 62+1100	260-270	250	220 - 300	-	-	-	-	-	-	-	-	-	-	-	-	-	-	**220-300**
2008 / 62+1850 - 62+1500	20	13	70	0	0	0	0	0	0	0	0	0	0	0	0	0	**0**	**20,6**
2009 / 63+100 - 62+1500																		
2010 / -																		
2011 / -																		
Nächstgelegene hydrologische Messstelle / Station hydrométrique la plus proche / Ближайший водомерный пост													**Isaccea (km 103,804 / Mm 56)**					
Isaccea ob./amont	23	23	23	-	-	-	-	-	-	-	-	-	-	-	-	-	-	**23**
Исакча верхний	20	13	70	0	0	0	0	0	0	0	0	0	0	0	0	0	**0**	**20,6**
2007 / 57+900 - 56+1800	100-120	140	80 - 120	-	-	-	-	-	-	-	-	-	-	-	-	-	-	**80-140**
2008 / 57+200 - 56+1800	20	13	70	0	0	0	0	0	0	0	0	0	0	0	0	0	**0**	**20,6**
2009 / 57+200 - 56+1500																		
2010 / -																		
2011 / -																		
Nächstgelegene hydrologische Messstelle / Station hydrométrique la plus proche / Ближайший водомерный пост													**Tulcea / Тульчеа (72,000)**					
Tulcea ob./amont	23	23	-	-	-	-	-	-	-	-	-	-	-	-	-	-	-	**23**
Тульчеа верхний	12	13	0	0	0	0	0	0	0	0	0	0	0	0	0	0	**0**	**5,0**
2007 / 40+1500 - 40+900	125-130	150	-	-	-	-	-	-	-	-	-	-	-	-	-	-	-	**125-150**
2008 / 40+1400 - 40+1300	12	13	0	0	0	0	0	0	0	0	0	0	0	0	0	0	**0**	**5,0**
2009 / -																		
2010 / -																		
2011 / -																		

Kritischer Abschnitt / Lage Secteur critique / Position Критический участок / Положение (km - км)	Tiefe in dm / Anzahl der Tage - Breite in m / Anzahl der Tage *) Profondeur en dm / Nombre de jours - Largeur en m / Nombre de jours *) Глубина в дм / Количество дней - Ширина в м / Количество дней *)																**Jahressumme Somme annuelle Кол-во в год 2011**	**Durchschnitt Moyenne В среднем 2007-2011**
	2007	2008	2009	2010	2011													
					I	II	III	IV	V	VI	VII	VIII	IX	X	XI	XII		
Rumänien/Roumanie/Румыния																		
Barre de Sulina	23	-	23	22 - 23	23	-	-	-	-	-	-	-	-	-	-	-	**23**	**22-23**
Сулинский Бар	75	0	28	167	17	0	0	0	0	0	0	0	0	0	0	0	**17**	**57,4**
2007 / Hm 90 - Hm 77	60	-	60	60	60	-	-	-	-	-	-	-	-	-	-	-	**60**	**60**
2008 / Hm 90 - Hm 77	75	0	28	167	17	0	0	0	0	0	0	0	0	0	0	0	**17**	**57,4**
2009 / Hm 90 - Hm 77																		
2010 / Hm 90 - Hm 77																		
2011 / Hm 90 - Hm 77																		
Republik Moldau / République de Moldova / Республика Молдова																		
	*1)*2)	*1)*2)	*1)*2)	*1)*2)													***1)*2)**	
Nächstgelegene hydrologische Messstelle / Station hydrométrique la plus proche / Ближайший водомерный пост																		
Ukraine / Ukraine / Украина																		
	*1)*2)	*1)*2)	*1)*2)	*1)*2)													***1)*2)**	
Nächstgelegene hydrologische Messstelle / Station hydrométrique la plus proche / Ближайший водомерный пост																		

*) Tage m. unzureichender Tiefe u. Tage m. unzureichender Breite / Jours avec profondeurs insuffisantes et jours avec largeurs insuffisantes / Дни с недостаточной глубиной и дни с недостаточной шириной

*1) Keine Angaben / Pas de données / Нет данных

*2) Keine Furtenblätter / Pas de fiches des seuils / Нет паспортов перекатов

IV.2.2
Tiefengrenzwerte auf den Furtstrecken der Donau
Profondeurs limitatives sur les secteurs à seuils du Danube
Лимитирующие глубины на перекатных участках реки Дунай

Deutschland / Allemagne / Германия (2414,720 – 2201,770)

Name der Furt Nom des seuils	Название перекатов	km км	Monat Mois Месяц	1	2	3	4	5	6	7	8	9	10	11	12	13	14	15	16	17	18	19	20	21	22	23	24	25	26	27	28	29	30	31

Tiefengrenzwerte Profondeurs limitatives Лимитирующие глубины		1	2	3	4	5	6	7	8	9	10	11	12	13	14	15	16	17	18	19	20	21	22	23	24	25	26	27	28	29	30	31
	I																															
	II																															
Nicht fett gedruckte 20-dm-Werte	**III**																															
bezeichnen Werte über 20 dm	**IV**																															
	V																															
Les valeurs de 20 dm qui ne sont pas en gras	**VI**																															
représentent des valeurs supérieures à 20 dm.	**VII**																															
	VIII																															
	IX																															
Если величина 20 дм не дана жирным	**X**																															
шрифтом, она превышает 20 дм	**XI**																															
	XII																															
	2011																															

Österreich / Autriche/ Австрия (2223,200 – 1872,700)

Name der Furten Nom des seuils	Название перекатов	km км	Monat Mois Месяц	1	2	3	4	5	6	7	8	9	10	11	12	13	14	15	16	17	18	19	20	21	22	23	24	25	26	27	28	29	30	31
Weißenkirchen	Вайссенкирхен	2013,600	**XI**						19	18	19	19	20	19	19	18	18	18	18	19		20	20	19	18	19		20		19	18	19	19	
Weißenkirchen	Вайссенкирхен	2013,600	**XII**	18	18	19	18	18	20																									

Tiefengrenzwerte Profondeurs limitatives Лимитирующие глубины		1	2	3	4	5	6	7	8	9	10	11	12	13	14	15	16	17	18	19	20	21	22	23	24	25	26	27	28	29	30	31
	I																															
	II																															
Nicht fett gedruckte 20-dm-Werte	**III**																															
bezeichnen Werte über 20 dm	**IV**																															
	V																															
Les valeurs de 20 dm qui ne sont pas en gras	**VI**																															
représentent des valeurs supérieures à 20 dm.	**VII**																															
	VIII																															
	IX																															
Если величина 20 дм не дана жирным	**X**																															
шрифтом, она превышает 20 дм	**XI**	20	20	20	20	20	19	18	19	19	20	19	19	18	18	18	18	19	20	**20**	**20**	19	18	19	20	**20**	20	19	18	19	19	
	XII	18	18	19	18	18	**20**	20	20	20	20	20	20	20	20	20	20	20	20	20	20	20	20	20	20	20	20	20	20	20	20	20
	2011	**18**	**19**	**18**	**18**	**19**	**18**	**19**	**19**	**20**	**19**	**19**	**18**	**18**	**18**	**18**	**19**	**20**	**20**	**20**	**19**	**18**	**19**	**20**	**20**	**20**	**19**	**18**	**19**	**19**	**20**	**20**

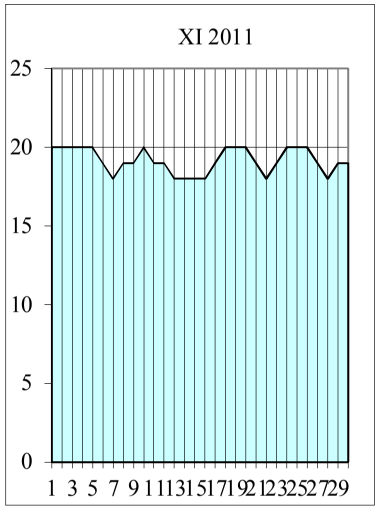

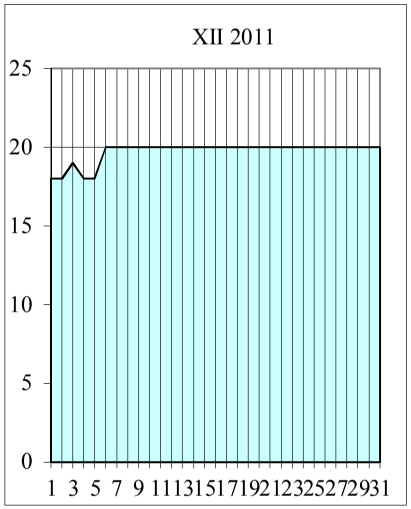

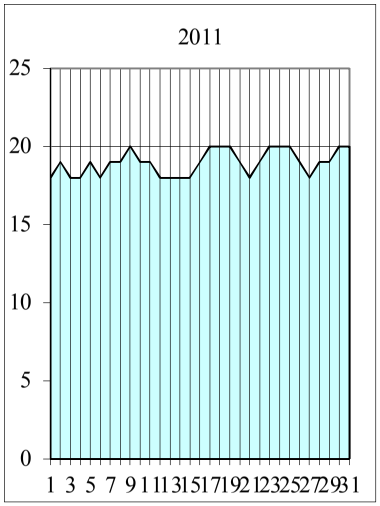

Österreich / Autriche/ Австрия (2223,200 – 1872,700)

Name der Furten Nom des seuils	Название перекатов	km км	Monat Mois Месяц	1	2	3	4	5	6	7	8	9	10	11	12	13	14	15	16	17	18	19	20	21	22	23	24	25	26	27	28	29	30	31
Altenburg	Альтенбург	1887,300-1886,600	**II**																										25	24	25			
Rote Werd	Роте Верд	1896,300-1895,600	**III**	23	23	23	23	22	22	22	22	20	20	21	21	21	21	22	22	22								25	25	25			25	
Witzelsdorf	Витцельсдорф	1892,500-1891,800	**IV**																	25	24	23	24	24	24	24	24	23	23	24	23	23	23	
Regelsbrunn	Регельсбрунн	1898,500-1898,000	**V**	20	19	19	21	21	19	19	18	19	17	19	20	21	22	22			25	24	23	22	22	22	24	23	22	22				
Regelsbrunn	Регельсбрунн	1898,500-1898,100	**VIII**			24	24																	25	24	22	24	23	23	22	23	23	20	19
Regelsbrunn	Регельсбрунн	1898,500-1898,200	**IX**	22	22	21	21	20	24			25	25	24	22	21	21	21	21	21	20	20							25	24	23	23	22	
Regelsbrunn	Регельсбрунн	1898,500-1898,300	**X**	22	21	19	19	19	18	19	25															25	24	23	23	24	24	23	22	20
Regelsbrunn	Регельсбрунн	1898,500-1898,400	**XI**	22	22	22	22	22	21	20	21	20	21	20	20	19	20	19	20	20	20	19	20	17	19	18	19	19	19	18	17	17	18	
Regelsbrunn	Регельсбрунн	1898,500-1898,500	**XII**	16	16	16	17	17	18	19	23		23	23	24			24	24	24					24	23						25	24	25

Tiefengrenzwerte Profondeurs limitatives Лимитирующие глубины		1	2	3	4	5	6	7	8	9	10	11	12	13	14	15	16	17	18	19	20	21	22	23	24	25	26	27	28	29	30	31
	I																															
	II	25	25	25	25	25	25	25	25	25	25	25	25	25	25	25	25	25	25	25	25	25	25	25	25	25	**25**	24	**25**			
Nicht fett gedruckte 25-dm-Werte	**III**	23	23	23	23	22	22	22	22	20	20	21	21	21	21	22	22	22	25	25	25	25	25	25	25	**25**	**25**	**25**	25	25	**25**	25
bezeichnen Werte über 25 dm	**IV**	25	25	25	25	25	25	25	25	25	25	25	25	25	25	25	25	**25**	24	23	24	24	24	24	24	23	23	24	23	23	23	
	V	20	19	19	21	21	19	19	18	19	17	19	20	21	22	22	25	25	**25**	24	23	22	22	22	24	23	22	22	25	25	25	25
Les valeurs de 25 dm qui ne sont pas en gras	**VI**																															
représentent des valeurs supérieures à 25 dm.	**VII**																															
	VIII	25	25	24	24	25	25	25	25	25	25	25	25	25	25	25	25	25	25	25	25	**25**	24	22	24	23	23	22	23	23	20	19
	IX	22	22	21	21	20	24	25	25	**25**	**25**	24	22	21	21	21	21	21	20	20	25	25	25	25	25	25	**25**	24	23	23	22	
Если величина 25 дм не дана жирным	**X**	22	21	19	19	19	18	19	**25**	25	25	25	25	25	25	25	25	25	25	25	25	25	25	**25**	24	23	23	24	24	23	22	**20**
шрифтом, она превышает 25 дм	**XI**	22	22	22	22	22	21	20	21	20	21	20	20	19	20	19	20	20	20	19	20	17	19	18	19	19	19	18	17	17	18	
	XII	16	16	16	17	17	18	19	23	25	23	23	24	25	25	24	24	24	25	25	25	25	24	23	25	25	25	25	25	**25**	24	**25**
	2011	**16**	**16**	**17**	**17**	**18**	**19**	**18**	**19**	**17**	**19**	**20**	**19**	**20**	**19**	**20**	**20**	**20**	**19**	**20**	**17**	**19**	**18**	**19**	**19**	**19**	**18**	**17**	**17**	**18**	**19**	**19**

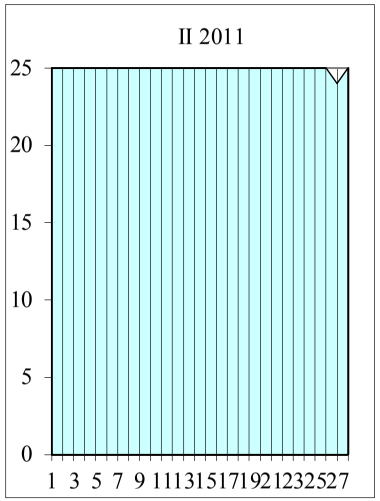

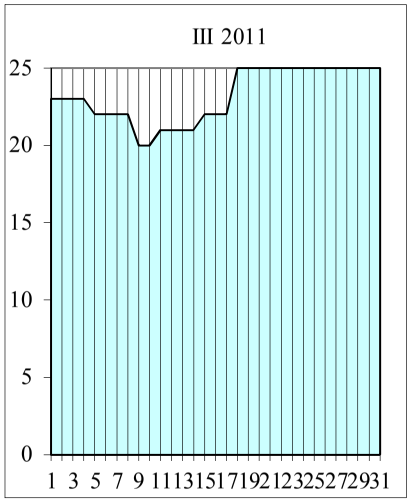

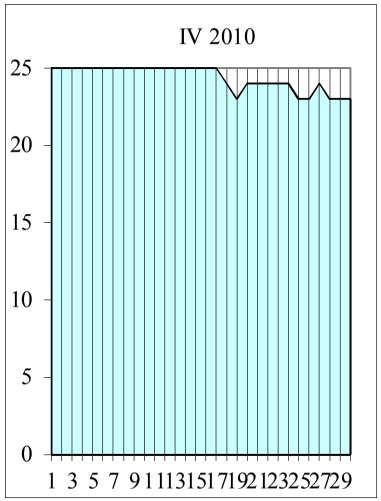

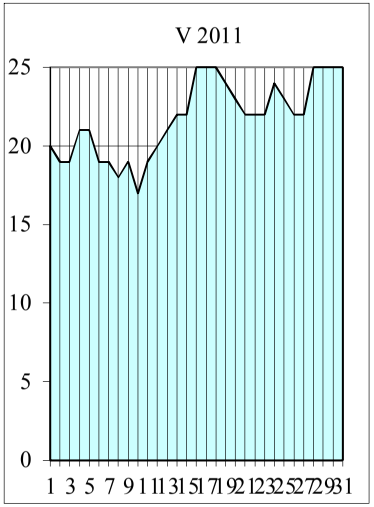

Österreich / Autriche/ Австрия (2223,200 – 1872,700)

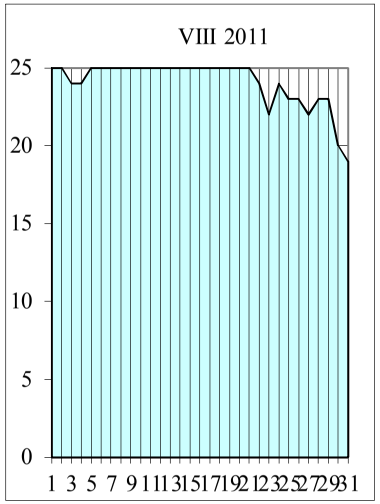

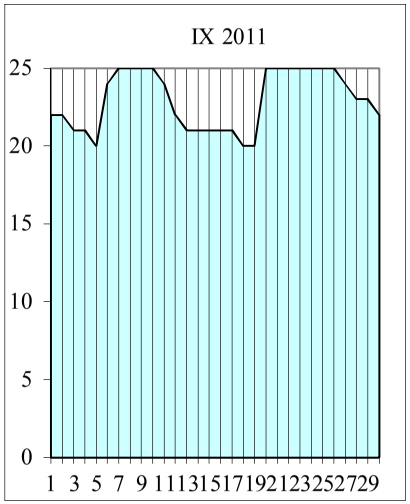

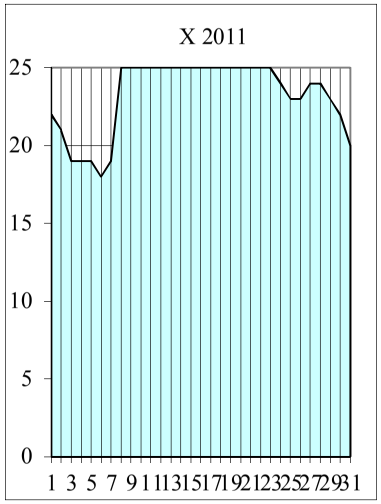

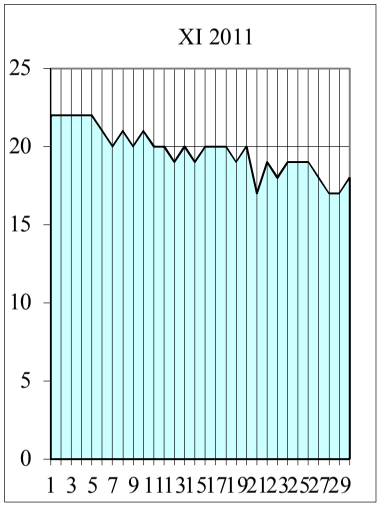

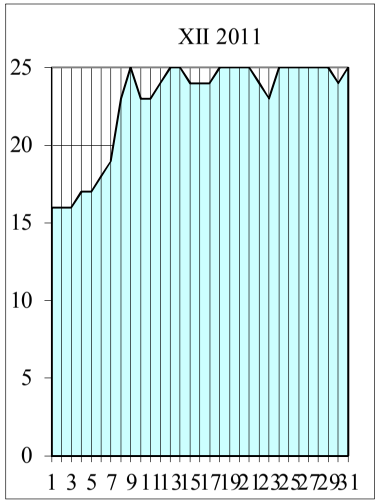

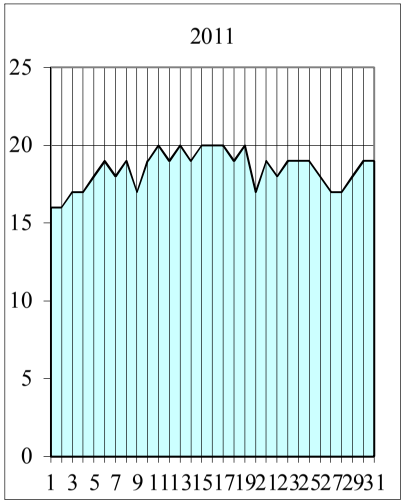

Slowakei / Slovaquie / Словакия (1880,260 – 1708,200)

Name der Furten Nom des seuils	Название перекатов	km км	Monat Mois Месяц	1	2	3	4	5	6	7	8	9	10	11	12	13	14	15	16	17	18	19	20	21	22	23	24	25	26	27	28	29	30	31
Čenkov	Ченков	1735,500-1733,700	**II**																												24			
				1	**2**	**3**	**4**	**5**	**6**	**7**	**8**	**9**	**10**	**11**	**12**	**13**	**14**	**15**	**16**	**17**	**18**	**19**	**20**	**21**	**22**	**23**	**24**	**25**	**26**	**27**	**28**	**29**	**30**	**31**
Čenkov	Ченков	1735,500-1733,700	**III**	24	24	24	24	24	24	24	24	22	21	21	21	21	21	21	22	24														
Kováčov	Ковачов	1714,300-1713,900										25	24	24	24	24	24	24	25															
Chľaba	Хляба	1711,300-1710,800										24	23	23	23	23	23	23	24															
				1	**2**	**3**	**4**	**5**	**6**	**7**	**8**	**9**	**10**	**11**	**12**	**13**	**14**	**15**	**16**	**17**	**18**	**19**	**20**	**21**	**22**	**23**	**24**	**25**	**26**	**27**	**28**	**29**	**30**	**31**
Čenkov	Ченков	1735,500-1733,700	**IV**																		24	25	25	24	23	23	23	22	23	22	23	24	24	
Kováčov	Ковачов	1714,300-1713,900																										25		25				
Chľaba	Хляба	1711,300-1710,800																							25	25	25	24	25	24	25			
				1	**2**	**3**	**4**	**5**	**6**	**7**	**8**	**9**	**10**	**11**	**12**	**13**	**14**	**15**	**16**	**17**	**18**	**19**	**20**	**21**	**22**	**23**	**24**	**25**	**26**	**27**	**28**	**29**	**30**	**31**
Čenkov	Ченков	1735,500-1733,700	**V**	24	24	22	23	23	23	24	23	23	22	21	20	21	22	23	23					25	24	24	24	24	23	24	24			
Obid	Обид	1726,000-1724,700													25																			
Kováčov	Ковачов	1714,300-1713,900				25		25	25				25	24	23	24	25												25					
Chľaba	Хляба	1711,300-1710,800				24	25				25	25	24	23	22	23	24	25	25															
				1	**2**	**3**	**4**	**5**	**6**	**7**	**8**	**9**	**10**	**11**	**12**	**13**	**14**	**15**	**16**	**17**	**18**	**19**	**20**	**21**	**22**	**23**	**24**	**25**	**26**	**27**	**28**	**29**	**30**	**31**
Čenkov	Ченков	1735,500-1733,700	**VIII**																											25	25	24	24	23
Chľaba	Хляба	1711,300-1710,800																																25
				1	**2**	**3**	**4**	**5**	**6**	**7**	**8**	**9**	**10**	**11**	**12**	**13**	**14**	**15**	**16**	**17**	**18**	**19**	**20**	**21**	**22**	**23**	**24**	**25**	**26**	**27**	**28**	**29**	**30**	**31**
Čenkov	Ченков	1735,500-1733,700	**IX**	22	22	21	20	20	21	23			25	25	25	24	22	20	19	20	20	20	21								25	23	22	
Obid	Обид	1726,000-1724,700					25	25										25	24	25	25	25												
Kováčov	Ковачов	1714,300-1713,900		25	25	24	23	23	24								25	23	22	23	23	23	24										24	
Chľaba	Хляба	1711,300-1710,800		24	24	23	22	22	23	25							24	22	21	22	22	22	23									25	24	
				1	**2**	**3**	**4**	**5**	**6**	**7**	**8**	**9**	**10**	**11**	**12**	**13**	**14**	**15**	**16**	**17**	**18**	**19**	**20**	**21**	**22**	**23**	**24**	**25**	**26**	**27**	**28**	**29**	**30**	**31**
Kližská Nemá	Клижска Нема	1792,100-1788,800	**X**					25																										
Čenkov	Ченков	1735,500-1733,700		21	21	21	19	18	18	18	18	23															25	24	23	23	23	23	23	22
Mužla	Мужла	1732,400-1731,900						25	25	25	25																							
Obid	Обид	1726,000-1724,700					24	23	23	23	23																							
Kováčov	Ковачов	1714,300-1713,900		24	24	24	22	21	21	21	21																							25
Chľaba	Хляба	1711,300-1710,800		23	23	23	21	20	20	20	20	25																	25	25	25	25	25	24

Slowakei / Slovaquie / Словакия (1880,260 – 1708,200)

Name der Furten Nom des seuils	Название перекатов	km км	Monat Mois Месяц	1	2	3	4	5	6	7	8	9	10	11	12	13	14	15	16	17	18	19	20	21	22	23	24	25	26	27	28	29	30	31
Sap	Сап	1808,100-1807,600	**XI**								25	25	25			25	23	24	23	23	24	25	25	23	23	22	22	22	24	24	23	21	20	
Vének	Венек	1797,400-1796,700												16			25	25	25	25	25	25			23	22	24	24	25	25	25	24	23	
Kližská Nemá	Клижска Нема	1792,100-1791,800									25	24	23	17		25	24	24	24	24	25	25	25	24	24	23	23	23	24	24	24	23	22	
Kližská Nemá	Клижска Нема	1789,100-1788,800																				24	24	23	22	22	22	22	23	23	23	22	21	
Komárno	Комарно	1764,300-1764,000																	25	25					25	25	25	25				25	24	
Iža	Ижа	1757,100-1756,700																	25	25					25	25	25	25				25	24	
Kravany nad Dunajon	Кравани на Дунае	1740,200-1739,800																		25					25	25	25	25				25	24	
Čenkov	Ченков	1735,500-1733,700		21	20	19	19	19	20	20	19	17	17	18	19	18	17	16	16	16	17	17	17	17	16	16	15	15	16	16	17	16	14	
Mužla	Мужла	1732,400-1731,900										24	24	25		25	24	23	23	23	24	24	24	24	23	23	22	22	23	23	24	23	21	
Obid	Обид	1726,000-1724,700			25	24	24	24	25	25	24	22	22	23	24	23	22	21	21	21	22	22	22	22	21	21	20	20	21	21	22	21	19	
Kováčov	Ковачов	1714,300-1713,900		24	23	22	22	22	23	23	22	20	20	21	22	21	20	19	19	19	20	20	20	20	19	19	18	18	19	19	20	19	17	
Chľaba	Хляба	1711,300-1710,700		23	22	21	21	21	22	22	21	19	20		21	20	19	18	18	18	19	19	19	19	18	18	17	17	18	18	19	18	16	
				1	**2**	**3**	**4**	**5**	**6**	**7**	**8**	**9**	**10**	**11**	**12**	**13**	**14**	**15**	**16**	**17**	**18**	**19**	**20**	**21**	**22**	**23**	**24**	**25**	**26**	**27**	**28**	**29**	**30**	**31**
Sap	Сап	1808,100-1807,600	**XII**	20	22	22	21	21	23	24																								
Vének	Венек	1797,400-1796,700		23	24	24	24	24	25																									
Kližská Nemá	Клижска Нема	1792,100-1791,800		22	23	23	23	23	24	25																								
Kližská Nemá	Клижска Нема	1789,100-1788,800		21	22	22	22	22	23	24	25																							
Komárno	Комарно	1764,300-1764,000		23	24	24	24	24	25																									
Iža	Ижа	1757,100-1756,700		23	24	24	24	24	25																									
Kravany nad Dunajon	Кравани на Дунае	1740,200-1739,800		23	24	24	24	24	25																									
Čenkov	Ченков	1735,500-1733,700		15	15	15	15	15	15	16	17	20	24	23	23	21	24	24	23	23	23					23	22	25				25	24	23
Mužla	Мужла	1732,400-1731,900		22	22	22	22	22	22	24																								
Obid	Обид	1726,000-1724,700		20	20	20	20	20	20	21	22	25																						
Kováčov	Ковачов	1714,300-1713,900		18	18	18	18	18	18	19	20	23				24																		
Chľaba	Хляба	1711,300-1710,700		17	17	17	17	17	17	18	19	22		25	25	23			25	25	25													25

Tiefengrenzwerte Profondeurs limitatives Лимитирующие глубины		1	2	3	4	5	6	7	8	9	10	11	12	13	14	15	16	17	18	19	20	21	22	23	24	25	26	27	28	29	30	31
	I																															
	II	25	25	25	25	25	25	25	25	25	25	25	25	25	25	25	25	25	25	25	25	25	25	25	25	25	25	25	24			
Nicht fett gedruckte 25-dm-Werte	**III**	24	24	24	24	24	24	24	24	22	21	21	21	21	21	21	22	24	25	25	25	25	25	25	25	25	25	25	25	25	25	25
bezeichnen Werte über 25 dm	**IV**	25	25	25	25	25	25	25	25	25	25	25	25	25	25	25	25	25	24	**25**	**25**	24	23	23	23	22	23	22	23	24	24	
	V	24	22	23	23	23	24	23	23	22	21	20	21	22	23	23	25	25	25	25	**25**	24	24	24	24	23	24	24	25	25	25	25
Les valeurs de 25 dm qui ne sont pas en gras	**VI**																															
représentent des valeurs supérieures à 25 dm.	**VII**																															
	VIII	25	25	25	25	25	25	25	25	25	25	25	25	25	25	25	25	25	25	25	25	25	25	25	25	25	25	**25**	25	24	24	23
	IX	22	22	21	20	20	21	23	25	25	**25**	**25**	25	24	22	20	19	20	20	20	21	25	25	25	25	25	25	25	25	23	22	
Если величина 25 дм не дана жирным	**X**	21	21	21	19	18	18	18	18	23	25	25	25	25	25	25	25	25	25	25	25	25	25	25	**25**	24	23	23	23	23	23	22
шрифтом, она превышает 25 дм	**XI**	21	20	19	19	19	20	20	19	17	17	16	19	18	17	16	16	16	17	17	17	17	16	16	15	15	16	16	17	16	14	
	XII	15	15	15	15	15	15	16	17	20	24	23	23	21	24	24	23	23	23	25	25	25	25	23	22	**25**	25	25	25	**25**	24	23
	2011	**15**	**15**	**15**	**15**	**15**	**15**	**16**	**17**	**17**	**17**	**16**	**19**	**18**	**17**	**16**	**16**	**16**	**17**	**17**	**17**	**17**	**16**	**16**	**15**	**15**	**16**	**16**	**17**	**16**	**14**	**22**

Slowakei / Slovaquie / Словакия (1880,260 – 1708,200)

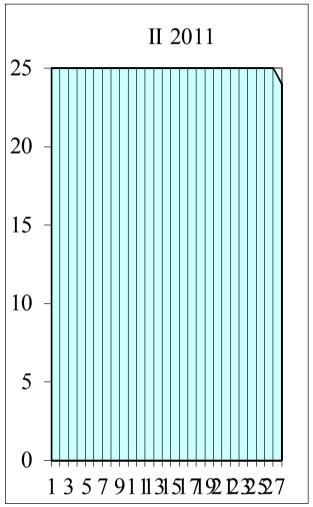

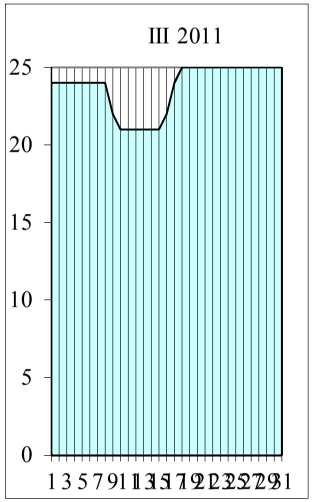

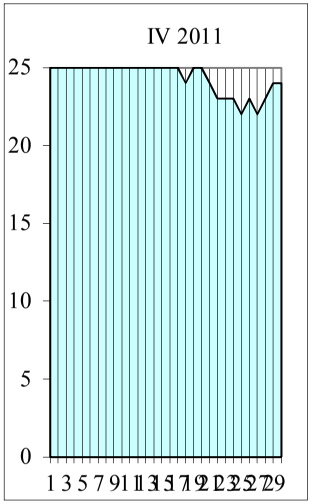

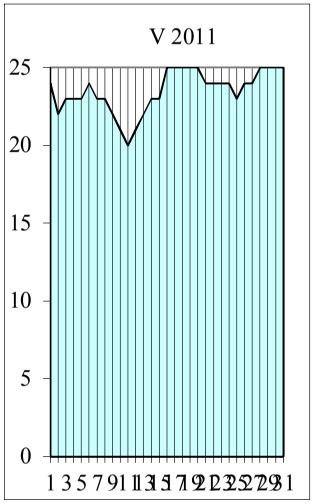

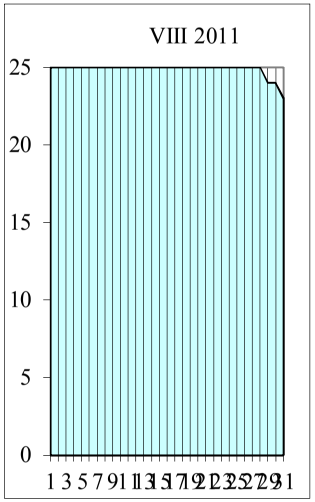

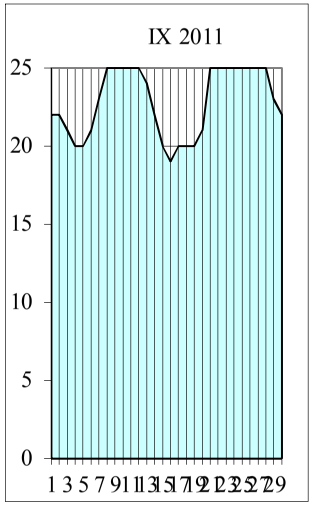

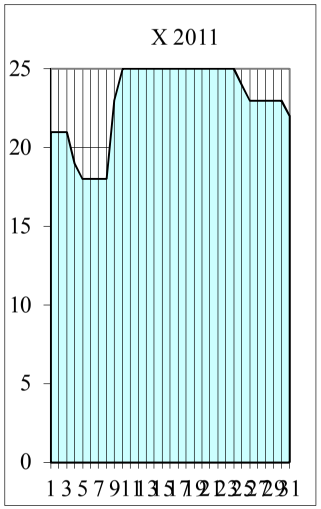

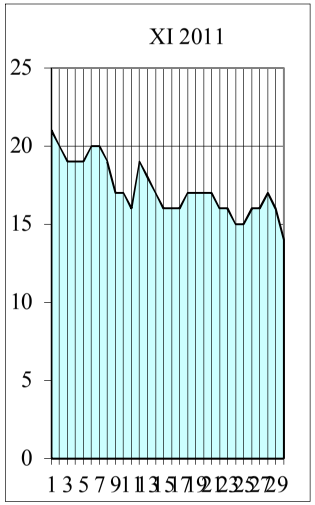

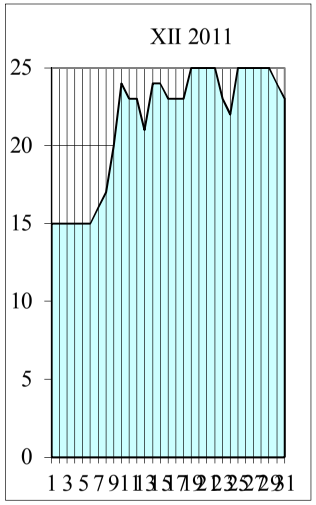

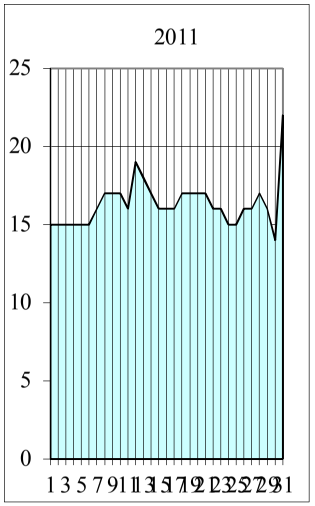

Ungarn / Hongrie / Венгрия (1850,200 – 1433,000)

Name der Furten Nom des seuils	Название перекатов	km км	Monat Mois Месяц	1	2	3	4	5	6	7	8	9	10	11	12	13	14	15	16	17	18	19	20	21	22	23	24	25	26	27	28	29	30	31
Nyerges	Нергеш	1735,500-1733,700	**X**	21	21	21	19	18	18	18	18	23															25	24	23	23	23	23	23	22
Csenke	Ченке	1732,400-1731,900						25	25	25	25																							
Ebed	Эбед	1726,000-1724,700					24	23	23	23	23																							
Garamkövesd	Гарамкёвежд	1714,200-1713,900		24	24	24	22	21	21	21	21																							25
Helemba	Хелемба	1711,300-1710,700		23	23	23	21	20	20	20	20	25																	25	25	25	25	25	24
Dömös ob./amont	Дёмёш верхний	1701,000-1700,000		25	25	24	24	21	21	21	21	23																						
Dömös	Дёмёш	1698,900-1697,800		23	23	22	22	20	19	19	19	21																	25	24	24	25	24	24
Göd	Гёд	1667,400-1666,500		25	25	24	24	22	21	21	21	23																						
Budapest	Будапешт	1652,500-1651,800				25	25	23	21	22	23	24																						
Budafok	Будафок	1638,000-1637,000		25	25	24	24	22	21	21	22	23																						
Dunafüred	Дунафюред	1619,000-1618,300				25	25	23	22	22	23	24																						
Ercsi	Эрчи	1616,000-1615,000		23	23	22	22	20	19	19	20	21																	25	24	24	25	24	24
Dunaújváros	Дунауйварош	1581,500-1579,300		25	25	25	24	22	21	21	22	23																						
Dunaföldvár	Дунафёльдвар	1559,800-1559,700				25	25	24	23	23	23	23	25																					
Solt	Шольт	1558,500-1557,000		23	22	21	21	20	19	19	19	19	21																25	23	23	23	23	23
Solt unt./aval	Шольт нижний	1555,800-1554,800				25	25	24	23	23	23	23	25																					

Tiefengrenzwerte Profondeurs limitatives Лимитирующие глубины		1	2	3	4	5	6	7	8	9	10	11	12	13	14	15	16	17	18	19	20	21	22	23	24	25	26	27	28	29	30	31
	I																															
	II																															
Nicht fett gedruckte 25-dm-Werte	**III**																															
bezeichnen Werte über 25 dm	**IV**																															
	V																															
Les valeurs de 25 dm qui ne sont pas en gras	**VI**																															
représentent des valeurs supérieures à 25 dm.	**VII**																															
	VIII																															
	IX																															
Если величина 25 дм не дана жирным	**X**	21	21	21	19	18	18	18	18	19	21	25	25	25	25	25	25	25	25	25	25	25	25	25	**25**	24	23	23	23	23	23	22
шрифтом, она превышает 25 дм	**XI**																															
	XII																															
	2011	**21**	**21**	**21**	**19**	**18**	**18**	**18**	**18**	**19**	**21**	**25**	**25**	**25**	**25**	**25**	**25**	**25**	**25**	**25**	**25**	**25**	**25**	**25**	**25**	**24**	**23**	**23**	**23**	**23**	**23**	**22**

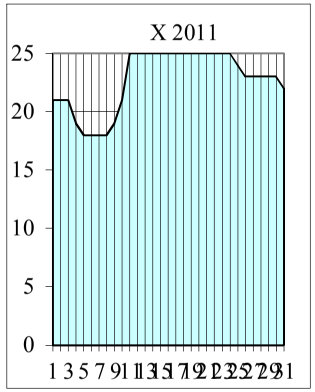

Kroatien / Croatie / Хорватия (1433,000 – 1295,500)

Name der Furten Nom des seuils	Название перекатов	km км	Monat Mois Месяц	1	2	3	4	5	6	7	8	9	10	11	12	13	14	15	16	17	18	19	20	21	22	23	24	25	26	27	28	29	30	31

Tiefengrenzwerte Profondeurs limitatives Лимитирующие глубины		1	2	3	4	5	6	7	8	9	10	11	12	13	14	15	16	17	18	19	20	21	22	23	24	25	26	27	28	29	30	31
	I																															
	II																															
Nicht fett gedruckte 25-dm-Werte	**III**																															
bezeichnen Werte über 25 dm	**IV**																															
	V																															
Les valeurs de 25 dm qui ne sont pas en gras	**VI**																															
représentent des valeurs supérieures à 25 dm.	**VII**																															
	VIII																															
	IX																															
Если величина 25 дм не дана жирным	**X**																															
шрифтом, она превышает 25 дм	**XI**																															
	XII																															
	2011																															

Serbien / Serbie / Сербия (1433,000 – 845,650)

Name der Furten Nom des seuils	Название перекатов	km км	Monat Mois Месяц	1	2	3	4	5	6	7	8	9	10	11	12	13	14	15	16	17	18	19	20	21	22	23	24	25	26	27	28	29	30	31
Bezdan	Бездан	1428,000-1427,000	**I**	25	25	25	25	25	25	25	25	25	25	25	25	25	25	25	25	25	25	25	25	25	25	25	25	25	25	25	25	25	25	25
Apatin	Апатин	1405,000-1400,000		25	25	25	24	22	21	19	18	17	16	15	15	17	21	24	25	25	25	25	25	25	25	25	25	25	25	25	25	25	25	25
Čivutski rukavac	Чивутский рукавац	1397,000-1389,000		25	25	25	24	22	21	19	18	17	16	15	15	17	21	24	25	25	25	25	25	25	25	25	25	25	25	25	25	25	25	25
Drava	Драва	1383,000-1382,000		25	25	25	25	25	25	25	25	25	25	25	25	25	25	25	25	25	25	25	25	25	25	25	25	25	25	25	25	25	25	25
Staklar	Стаклар	1376,000-1374,000		25	25	25	25	25	25	25	25	25	25	25	25	25	25	25	25	25	25	25	25	25	25	25	25	25	25	25	25	25	25	25
Bogojevo	Богоево	1365,000-1364,000		25	25	25	25	25	25	25	25	25	25	25	25	25	25	25	25	25	25	25	25	25	25	25	25	25	25	25	25	25	25	25
Borovo 1 - Savulja	Борово 1 - Савульа	1348,000-1344,600		25	25	25	25	25	25	25	25	25	25	25	25	25	25	25	25	25	25	25	25	25	25	25	25	25	25	25	25	25	25	25
Borovo 2	Борово 2	1339,600-1338,600		25	25	25	25	25	25	25	25	25	25	25	25	25	25	25	25	25	25	25	25	25	25	25	25	25	25	25	25	25	25	25
Sotin	Сотин	1321,600-1320,800		25	25	25	25	25	25	25	25	25	25	25	25	25	25	25	25	25	25	25	25	25	25	25	25	25	25	25	25	25	25	25
Mohovo	Мохово	1309,000-1308,000		25	25	25	25	25	25	25	25	25	25	25	25	25	25	25	25	25	25	25	25	25	25	25	25	25	25	25	25	25	25	25
Susek	Сусек	1286,000-1281,000		25	25	24	24	23	22	21	21	19	18	17	16	15	17	19	21	24	25	25	25	25	25	25	25	25	25	25	25	25	25	25
Beška	Бешка	1230,400-1227,600		25	25	25	25	25	25	25	25	25	25	25	25	25	25	25	25	25	25	25	25	25	25	25	25	25	25	25	25	25	25	25
				1	**2**	**3**	**4**	**5**	**6**	**7**	**8**	**9**	**10**	**11**	**12**	**13**	**14**	**15**	**16**	**17**	**18**	**19**	**20**	**21**	**22**	**23**	**24**	**25**	**26**	**27**	**28**			
Bezdan	Бездан	1428,000-1427,000	**II**	25	25	25	25	25	25	25	25	25	25	25	25	25	25	25	25	25	25	25	25	25	25	25	25	25	25	25	25			
Apatin	Апатин	1405,000-1400,000		25	25	24	21	20	19	18	16	15	16	17	18	17	16	16	19	21	21	20	18	17	16	14	13	13	12	11	10			
Čivutski rukavac	Чивутский рукавац	1397,000-1389,000		25	25	24	21	20	19	18	16	15	16	17	18	17	16	16	19	21	21	20	18	17	16	14	13	13	12	11	10			
Drava	Драва	1383,000-1382,000		25	25	25	25	25	25	24	22	21	21	22	22	22	22	21	21	24	25	25	25	24	23	22	20	19	19	18	18			
Staklar	Стаклар	1376,000-1374,000		25	25	25	25	25	25	25	25	25	25	25	25	25	25	25	25	25	25	25	25	25	25	25	25	25	25	24	24			
Bogojevo	Богоево	1365,000-1364,000		25	25	25	25	25	25	25	25	25	25	25	25	25	25	25	25	25	25	25	25	25	25	25	25	25	25	25	25			
Borovo 1 - Savulja	Борово 1 - Савульа	1348,000-1344,600		25	25	25	25	25	25	25	25	24	24	25	25	25	25	24	24	25	25	25	25	25	25	25	24	22	22	21	21			
Borovo 2	Борово 2	1339,600-1338,600		25	25	25	25	25	25	24	23	21	22	22	23	22	22	22	22	24	25	25	25	25	24	22	21	19	19	19	18			
Sotin	Сотин	1321,600-1320,800		25	25	25	25	25	25	25	25	25	25	25	25	25	25	25	25	25	25	25	25	25	25	25	25	25	25	25	25			
Mohovo	Мохово	1309,000-1308,000		25	25	25	25	25	25	25	25	25	25	25	25	25	25	25	25	25	25	25	25	25	25	25	25	25	25	25	25			
Susek	Сусек	1286,000-1281,000		25	25	22	20	18	16	15	14	13	12	13	14	14	14	13	13	15	16	16	16	14	14	13	12	10	11	10	9			
Beška	Бешка	1230,400-1227,600		25	25	25	25	25	25	25	24	22	21	21	22	22	22	21	21	22	23	23	22	22	22	21	21	21	20	19	19			

Serbien / Serbie / Сербия (1433,000 – 845,650)

Name der Furten Nom des seuils	Название перекатов	km км	Monat Mois Месяц	1	2	3	4	5	6	7	8	9	10	11	12	13	14	15	16	17	18	19	20	21	22	23	24	25	26	27	28	29	30	31
Bezdan	Бездан	1428,000-1427,000	**III**	25	24	23	23	23	22	22	22	22	21	20	19	19	18	18	18	18	18	19	23	25	25	25	25	25	25	25	25	25	25	25
Apatin	Апатин	1405,000-1400,000		9	8	7	6	6	6	6	6	5	5	4	3	2	1	1	1	1	2	3	6	13	20	24	25	23	19	16	15	13	12	11
Čivutski rukavac	Чивутский рукавац	1397,000-1389,000		9	8	7	6	6	6	6	6	5	5	4	3	2	1	1	1	1	2	3	6	13	20	24	25	23	19	16	15	13	12	11
Drava	Драва	1383,000-1382,000		17	15	15	14	14	14	13	13	13	13	12	11	10	10	9	9	10	10	10	13	19	25	25	25	25	25	24	22	20	19	18
Staklar	Стаклар	1376,000-1374,000		23	21	21	20	20	20	19	19	19	19	18	17	16	16	15	15	16	16	16	19	25	25	25	25	25	25	25	25	25	25	24
Bogojevo	Богоево	1365,000-1364,000		25	25	24	24	23	23	23	23	22	22	21	20	19	19	19	18	19	19	19	23	25	25	25	25	25	25	25	25	25	25	25
Borovo 1 - Savulja	Борово 1 - Савуља	1348,000-1344,600		20	18	18	17	17	17	16	16	16	16	15	14	13	13	12	12	13	13	13	16	22	25	25	25	25	25	25	25	23	22	21
Borovo 2	Борово 2	1339,600-1338,600		17	16	15	15	14	14	14	14	13	13	12	11	10	10	10	9	10	10	10	14	19	25	25	25	25	25	24	22	20	19	18
Sotin	Сотин	1321,600-1320,800		23	23	22	21	21	20	20	20	19	19	19	19	18	17	17	17	16	17	17	17	20	25	25	25	25	25	25	25	25	25	25
Mohovo	Мохово	1309,000-1308,000		25	25	25	25	25	25	25	25	25	25	25	25	25	24	24	24	23	24	24	24	25	25	25	25	25	25	25	25	25	25	25
Susek	Сусек	1286,000-1281,000		9	8	7	6	6	5	5	5	4	4	4	4	3	2	2	2	1	2	2	2	5	10	15	18	19	18	16	14	13	12	11
Beška	Бешка	1230,400-1227,600		18	17	16	16	15	14	14	14	14	14	14	14	13	13	13	12	12	13	14	15	18	23	25	25	25	25	25	25	25	24	24
				1	**2**	**3**	**4**	**5**	**6**	**7**	**8**	**9**	**10**	**11**	**12**	**13**	**14**	**15**	**16**	**17**	**18**	**19**	**20**	**21**	**22**	**23**	**24**	**25**	**26**	**27**	**28**	**29**	**30**	
Bezdan	Бездан	1428,000-1427,000	**IV**	25	25	25	25	24	25	25	25	25	25	25	25	25	25	25	24	24	23	23	21	21	21	20	19	18	18	17	17	17	18	
Apatin	Апатин	1405,000-1400,000		11	10	9	9	8	8	8	9	11	11	11	11	11	10	9	8	8	8	7	6	5	5	4	3	2	2	1	1	1	1	
Čivutski rukavac	Чивутский рукавац	1397,000-1389,000		11	10	9	9	8	8	8	9	10	11	11	11	11	10	9	8	8	8	7	6	5	5	4	3	2	2	1	1	1	1	
Drava	Драва	1383,000-1382,000		18	18	17	16	16	15	15	17	18	18	18	18	19	18	17	16	16	15	15	14	13	13	12	11	10	10	10	10	10	10	
Staklar	Стаклар	1376,000-1374,000		24	24	23	22	22	21	21	23	24	24	24	24	25	24	23	22	22	21	21	20	19	19	18	17	16	16	16	16	16	16	
Bogojevo	Богоево	1365,000-1364,000		25	25	25	25	25	24	24	25	25	25	25	25	25	25	25	25	25	24	24	23	22	22	21	20	19	19	19	19	19	19	
Borovo 1 - Savulja	Борово 1 - Савуља	1348,000-1344,600		21	21	20	19	19	18	18	20	21	21	21	21	22	21	20	19	19	18	18	17	16	16	15	14	13	13	13	13	13	13	
Borovo 2	Борово 2	1339,600-1338,600		18	18	17	16	16	15	15	17	18	18	18	18	19	18	17	16	16	15	15	14	13	13	12	11	10	10	10	10	10	10	
Sotin	Сотин	1321,600-1320,800		25	25	24	24	23	23	22	22	23	24	24	24	24	24	24	23	23	23	22	22	21	21	20	20	19	18	18	17	17	17	
Mohovo	Мохово	1309,000-1308,000		25	25	25	25	25	25	25	25	25	25	25	25	25	25	25	25	25	25	25	25	25	25	25	25	25	25	25	24	24	24	
Susek	Сусек	1286,000-1281,000		10	10	9	9	8	8	7	7	8	9	9	9	9	9	9	8	8	8	7	7	6	6	5	5	4	3	3	2	2	2	
Beška	Бешка	1230,400-1227,600		23	22	21	20	20	18	17	17	16	17	17	17	17	18	18	18	18	19	20	20	19	18	16	15	14	13	12	11	11	10	
				1	**2**	**3**	**4**	**5**	**6**	**7**	**8**	**9**	**10**	**11**	**12**	**13**	**14**	**15**	**16**	**17**	**18**	**19**	**20**	**21**	**22**	**23**	**24**	**25**	**26**	**27**	**28**	**29**	**30**	**31**
Bezdan	Бездан	1428,000-1427,000	**V**	18	19	19	18	18	17	17	17	18	17	17	16	16	14	14	15	16	17	20	23	23	23	21	19	19	18	18	17	18	19	21
Apatin	Апатин	1405,000-1400,000		2	3	3	2	2	2	1	1	2	1	1	0	0	0	0	0	0	1	3	7	8	7	5	3	2	2	2	1	2	3	5
Čivutski rukavac	Чивутский рукавац	1397,000-1389,000		2	3	3	2	2	2	1	1	2	1	1	0	0	0	0	0	0	1	3	7	8	7	5	3	2	2	2	1	2	3	5
Drava	Драва	1383,000-1382,000		10	11	11	11	10	10	10	10	10	10	9	9	8	8	7	7	8	9	11	14	15	15	13	12	11	11	11	10	11	12	12
Staklar	Стаклар	1376,000-1374,000		16	17	17	17	16	16	16	16	16	16	15	15	14	14	13	13	14	15	17	20	21	21	19	18	17	17	17	16	17	18	18
Bogojevo	Богоево	1365,000-1364,000		19	20	20	20	19	19	19	19	19	19	18	18	17	17	16	17	18	18	20	23	24	24	22	21	20	20	20	19	20	21	21
Borovo 1 - Savulja	Борово 1 - Савуља	1348,000-1344,600		13	14	14	14	13	13	13	13	13	13	12	12	11	11	10	10	11	12	14	17	18	18	16	15	14	14	14	13	14	15	15
Borovo 2	Борово 2	1339,600-1338,600		10	11	11	11	10	10	10	10	10	10	9	9	8	8	7	8	8	9	11	14	15	15	13	12	11	11	11	10	11	12	12
Sotin	Сотин	1321,600-1320,800		17	18	18	18	18	18	17	17	17	17	17	16	16	16	15	15	15	16	16	18	20	21	21	20	20	19	19	19	18	19	20
Mohovo	Мохово	1309,000-1308,000		24	24	25	25	25	24	24	24	24	24	24	23	23	23	22	22	22	23	23	25	25	25	25	25	25	25	25	25	25	25	25
Susek	Сусек	1286,000-1281,000		2	3	3	3	3	3	2	2	2	2	2	1	1	1	0	0	0	1	1	3	5	6	6	5	5	4	4	4	3	4	5
Beška	Бешка	1230,400-1227,600		10	11	11	12	11	11	12	11	11	11	11	11	10	10	9	9	8	8	9	10	12	13	13	13	12	11	11	11	10	10	10

Serbien / Serbie / Сербия (1433,000 – 845,650)

Name der Furten Nom des seuils	Название перекатов	km км	Monat Mois Месяц	1	2	3	4	5	6	7	8	9	10	11	12	13	14	15	16	17	18	19	20	21	22	23	24	25	26	27	28	29	30	31
Bezdan	Бездан	1428,000-1427,000	**VI**	25	25	25	25	25	25	25	25	25	24	24	25	25	25	25	25	25	24	23	22	21	24	25	25	25	25	25	25	25	25	
Apatin	Апатин	1405,000-1400,000		11	16	16	14	12	11	10	10	11	9	9	10	12	13	13	12	11	9	8	7	7	9	14	19	20	18	18	20	20	19	
Čivutski rukavac	Чивутский рукавац	1397,000-1389,000		11	16	16	14	12	11	11	11	10	9	9	10	12	13	13	12	11	9	8	7	7	9	14	19	20	18	18	20	20	19	
Drava	Драва	1383,000-1382,000		18	22	23	21	20	19	19	19	19	17	17	19	20	21	21	20	19	18	17	16	16	17	22	25	25	25	25	25	25	25	
Staklar	Стаклар	1376,000-1374,000		24	25	25	25	25	25	25	25	25	23	23	25	25	25	25	25	25	24	23	22	22	23	25	25	25	25	25	25	25	25	
Bogojevo	Богоево	1365,000-1364,000		25	25	25	25	25	25	25	25	25	25	25	25	25	25	25	25	25	25	25	25	25	25	25	25	25	25	25	25	25	25	
Borovo 1 - Savulja	Борово 1 - Савульа	1348,000-1344,600		21	25	25	24	23	22	22	22	22	20	20	22	23	24	24	23	22	21	20	19	19	20	25	25	25	25	25	25	25	25	
Borovo 2	Борово 2	1339,600-1338,600		18	22	23	21	20	20	19	19	19	18	18	19	20	21	21	20	19	18	17	16	16	17	22	25	25	25	25	25	25	25	
Sotin	Сотин	1321,600-1320,800		20	25	25	25	25	25	25	25	25	24	24	24	25	25	25	25	25	25	24	23	22	23	25	25	25	25	25	25	25	25	
Mohovo	Мохово	1309,000-1308,000		25	25	25	25	25	25	25	25	25	25	25	25	25	25	25	25	25	25	25	25	25	25	25	25	25	25	25	25	25	25	
Susek	Сусек	1286,000-1281,000		5	11	14	13	11	11	11	10	10	9	9	9	10	11	12	11	11	10	9	8	7	8	10	14	17	17	16	17	17	17	
Beška	Бешка	1230,400-1227,600		11	12	14	15	14	14	13	13	13	13	12	12	13	14	15	15	15	14	13	12	11	10	10	13	15	16	16	16	16	16	
				1	**2**	**3**	**4**	**5**	**6**	**7**	**8**	**9**	**10**	**11**	**12**	**13**	**14**	**15**	**16**	**17**	**18**	**19**	**20**	**21**	**22**	**23**	**24**	**25**	**26**	**27**	**28**	**29**	**30**	**31**
Bezdan	Бездан	1428,000-1427,000	**VII**	25	25	25	25	25	25	25	25	25	25	25	25	24	23	24	24	23	23	24	24	23	22	23	25	25	25	25	25	25	25	25
Apatin	Апатин	1405,000-1400,000		17	15	13	13	15	15	19	17	16	15	13	10	8	7	7	7	7	6	7	8	7	6	6	10	20	25	25	25	25	25	25
Čivutski rukavac	Чивутский рукавац	1397,000-1389,000		17	15	13	13	15	18	20	17	16	15	13	10	8	7	7	7	7	6	7	8	7	6	6	10	20	25	25	25	25	25	25
Drava	Драва	1383,000-1382,000		25	23	21	20	21	24	25	24	23	22	20	18	16	15	15	15	15	14	15	15	15	14	14	16	23	25	25	25	25	25	25
Staklar	Стаклар	1376,000-1374,000		25	25	25	25	25	25	25	25	25	25	25	24	22	21	21	21	21	20	21	21	21	20	20	22	25	25	25	25	25	25	25
Bogojevo	Богоево	1365,000-1364,000		25	25	25	25	25	25	25	25	25	25	25	25	25	24	24	24	24	23	24	24	24	23	23	25	25	25	25	25	25	25	25
Borovo 1 - Savulja	Борово 1 - Савульа	1348,000-1344,600		25	25	24	23	24	25	25	25	25	25	23	21	19	18	18	18	18	17	18	18	18	17	17	19	25	25	25	25	25	25	25
Borovo 2	Борово 2	1339,600-1338,600		25	23	21	20	21	24	25	24	23	22	21	19	16	15	15	15	15	14	15	15	15	14	14	16	23	25	25	25	25	25	25
Sotin	Сотин	1321,600-1320,800		25	25	25	25	25	25	25	25	25	25	25	25	24	22	22	22	22	21	21	22	22	21	21	21	25	25	25	25	25	25	25
Mohovo	Мохово	1309,000-1308,000		25	25	25	25	25	25	25	25	25	25	25	25	25	25	25	25	25	25	25	25	25	25	25	25	25	25	25	25	25	25	25
Susek	Сусек	1286,000-1281,000		16	14	12	11	11	13	14	14	13	12	12	10	9	7	7	7	7	6	6	7	7	6	6	6	10	16	20	23	24	24	22
Beška	Бешка	1230,400-1227,600		16	15	14	13	13	14	15	16	17	16	16	15	14	13	11	10	10	10	9	9	9	9	9	9	10	14	18	21	23	23	23
				1	**2**	**3**	**4**	**5**	**6**	**7**	**8**	**9**	**10**	**11**	**12**	**13**	**14**	**15**	**16**	**17**	**18**	**19**	**20**	**21**	**22**	**23**	**24**	**25**	**26**	**27**	**28**	**29**	**30**	**31**
Bezdan	Бездан	1428,000-1427,000	**VIII**	25	25	25	25	25	25	25	25	25	25	25	25	25	25	25	25	25	25	25	25	25	25	25	25	25	23	22	21	20	19	18
Apatin	Апатин	1405,000-1400,000		23	22	19	17	16	15	14	15	17	17	17	21	25	25	25	23	20	17	16	17	18	17	15	12	10	7	6	5	4	3	1
Čivutski rukavac	Чивутский рукавац	1397,000-1389,000		23	22	19	17	16	15	14	15	17	17	17	21	25	25	25	23	20	17	16	17	18	17	15	12	10	7	6	5	4	3	1
Drava	Драва	1383,000-1382,000		25	25	25	24	23	22	21	22	23	23	23	25	25	25	25	25	25	24	23	23	24	24	22	20	18	15	14	13	12	11	10
Staklar	Стаклар	1376,000-1374,000		25	25	25	25	25	25	25	25	25	25	25	25	25	25	25	25	25	25	25	25	25	25	25	25	24	21	20	19	18	17	16
Bogojevo	Богоево	1365,000-1364,000		25	25	25	25	25	25	25	25	25	25	25	25	25	25	25	25	25	25	25	25	25	25	25	25	25	24	23	22	21	20	19
Borovo 1 - Savulja	Борово 1 - Савульа	1348,000-1344,600		25	25	25	25	25	25	24	25	25	25	25	25	25	25	25	25	25	25	25	25	25	25	25	23	22	18	17	16	15	14	13
Borovo 2	Борово 2	1339,600-1338,600		25	25	25	24	23	22	21	23	23	23	23	25	25	25	25	25	25	24	23	23	24	24	22	20	18	15	14	13	12	11	10
Sotin	Сотин	1321,600-1320,800		25	25	25	25	25	25	25	25	25	25	25	25	25	25	25	25	25	25	25	25	25	25	25	25	25	23	22	21	20	19	18
Mohovo	Мохово	1309,000-1308,000		25	25	25	25	25	25	25	25	25	25	25	25	25	25	25	25	25	25	25	25	25	25	25	25	25	25	25	25	25	25	25
Susek	Сусек	1286,000-1281,000		21	19	17	15	14	13	12	12	13	14	13	14	18	21	21	20	17	15	14	13	14	14	13	12	10	8	7	6	5	4	3
Beška	Бешка	1230,400-1227,600		22	22	21	20	20	20	19	18	18	17	16	16	17	19	21	21	19	17	15	14	13	14	14	13	12	10	9	8	7	6	6

Serbien / Serbie / Сербия (1433,000 – 845,650)

Name der Furten Nom des seuils	Название перекатов	km км	Monat Mois Месяц	1	2	3	4	5	6	7	8	9	10	11	12	13	14	15	16	17	18	19	20	21	22	23	24	25	26	27	28	29	30	31
Bezdan	Бездан	1428,000-1427,000	**IX**	18	17	16	15	14	13	13	13	14	17	19	18	18	18	17	16	14	12	12	12	12	13	17	23	25	25	25	24	22	20	
Apatin	Апатин	1405,000-1400,000		1	1	0	0	0	0	0	0	0	0	1	1	0	0	0	0	0	0	0	0	0	0	1	8	13	13	11	9	6	5	
Čivutski rukavac	Чивутский рукавац	1397,000-1389,000		1	1	0	0	0	0	0	0	0	0	1	1	0	0	0	0	0	0	0	0	0	0	2	8	13	13	11	9	6	5	
Drava	Драва	1383,000-1382,000		10	10	9	7	7	7	6	5	6	7	8	8	8	8	7	7	6	4	4	4	4	6	10	16	20	21	19	17	15	13	
Staklar	Стаклар	1376,000-1374,000		16	16	14	13	13	13	12	11	12	13	14	14	14	14	13	13	12	10	10	10	10	12	16	22	25	25	25	23	21	19	
Bogojevo	Богоево	1365,000-1364,000		19	19	17	16	16	16	15	14	15	16	17	18	17	17	17	16	15	13	13	13	13	15	19	25	25	25	25	25	24	22	
Borovo 1 - Savulja	Борово 1 - Савуља	1348,000-1344,600		13	13	11	10	10	10	9	8	9	10	11	11	11	11	10	10	9	7	7	7	7	9	13	19	23	24	22	20	18	16	
Borovo 2	Борово 2	1339,600-1338,600		10	10	8	7	7	7	6	5	6	7	8	9	8	8	8	7	6	4	4	4	4	6	10	16	20	21	19	17	15	13	
Sotin	Сотин	1321,600-1320,800		18	18	17	16	15	15	14	14	14	14	16	16	16	16	16	15	14	13	12	12	12	13	15	20	24	25	25	24	22	21	
Mohovo	Мохово	1309,000-1308,000		25	25	24	23	22	22	21	21	21	21	23	23	23	23	23	22	21	20	19	19	19	20	22	25	25	25	25	25	25	25	
Susek	Сусек	1286,000-1281,000		3	3	2	1	0	0	0	0	0	0	1	1	1	1	1	0	0	0	0	0	0	0	0	5	9	11	10	9	7	6	
Beška	Бешка	1230,400-1227,600		5	5	4	4	4	3	2	2	2	2	3	3	3	3	4	3	3	3	2	2	2	2	1	4	7	9	10	10	9	8	
				1	**2**	**3**	**4**	**5**	**6**	**7**	**8**	**9**	**10**	**11**	**12**	**13**	**14**	**15**	**16**	**17**	**18**	**19**	**20**	**21**	**22**	**23**	**24**	**25**	**26**	**27**	**28**	**29**	**30**	**31**
Bezdan	Бездан	1428,000-1427,000	**X**	20	17	15	14	14	13	11	10	10	11	13	18	23	25	25	25	25	25	25	25	25	25	24	23	23	22	20	18	18	18	18
Apatin	Апатин	1405,000-1400,000		3	1	0	0	0	0	0	0	0	0	0	2	5	13	22	25	25	25	25	22	17	13	9	8	8	6	4	3	3	3	4
Čivutski rukavac	Чивутский рукавац	1397,000-1389,000		3	1	0	0	0	0	0	0	0	0	0	2	5	13	22	25	25	25	25	22	17	13	9	8	8	6	4	3	3	3	4
Drava	Драва	1383,000-1382,000		11	10	8	7	6	5	4	3	3	4	6	9	12	17	25	25	25	25	25	25	24	20	17	16	15	14	13	11	12	12	12
Staklar	Стаклар	1376,000-1374,000		17	16	14	13	12	11	10	9	9	10	12	15	18	23	25	25	25	25	25	25	25	25	23	22	21	20	19	17	18	18	18
Bogojevo	Богоево	1365,000-1364,000		21	19	17	16	15	14	13	12	12	13	15	18	21	25	25	25	25	25	25	25	25	25	25	25	25	23	22	21	21	22	22
Borovo 1 - Savulja	Борово 1 - Савуља	1348,000-1344,600		14	13	11	10	9	8	7	6	6	7	9	12	15	20	25	25	25	25	25	25	25	23	20	19	18	17	16	14	15	15	15
Borovo 2	Борово 2	1339,600-1338,600		12	10	8	7	6	5	4	3	3	4	6	9	12	17	25	25	25	25	25	25	24	20	17	16	16	14	13	12	12	13	13
Sotin	Сотин	1321,600-1320,800		20	18	17	15	14	13	13	11	11	11	12	15	18	21	25	25	25	25	25	25	25	25	24	22	22	21	20	19	19	20	20
Mohovo	Мохово	1309,000-1308,000		25	25	24	22	21	20	20	18	18	18	19	22	25	25	25	25	25	25	25	25	25	25	25	25	25	25	25	25	25	25	25
Susek	Сусек	1286,000-1281,000		5	3	2	0	0	0	0	0	0	0	0	0	3	6	12	18	20	22	21	19	13	13	9	7	7	6	5	4	4	5	5
Beška	Бешка	1230,400-1227,600		7	6	4	3	2	2	2	1	0	0	0	1	3	5	8	13	13	17	17	17	15	13	11	10	10	10	9	9	8	8	8
				1	**2**	**3**	**4**	**5**	**6**	**7**	**8**	**9**	**10**	**11**	**12**	**13**	**14**	**15**	**16**	**17**	**18**	**19**	**20**	**21**	**22**	**23**	**24**	**25**	**26**	**27**	**28**	**29**	**30**	
Bezdan	Бездан	1428,000-1427,000	**XI**	18	17	16	15	14	13	13	13	13	13	12	11	11	11	12	11	10	10	9	9	9	10	10	9	9	8	8	7	8	8	
Apatin	Апатин	1405,000-1400,000		3	2	1	0	0	0	0	0	0	0	0	0	0	0	0	0	0	0	0	0	0	0	0	0	0	0	0	0	0	0	
Čivutski rukavac	Чивутский рукавац	1397,000-1389,000		3	2	1	0	0	0	0	0	0	0	0	0	0	0	0	0	0	0	0	0	0	0	0	0	0	0	0	0	0	0	
Drava	Драва	1383,000-1382,000		12	10	10	9	8	7	6	6	6	6	5	4	4	4	4	4	3	3	2	2	2	2	2	2	1	0	0	0	0	0	
Staklar	Стаклар	1376,000-1374,000		18	16	16	15	14	13	12	12	12	12	11	10	10	10	10	10	9	9	8	8	8	8	8	8	7	6	6	5	6	6	
Bogojevo	Богоево	1365,000-1364,000		21	20	19	18	17	16	15	15	15	15	14	13	13	13	13	13	12	12	11	11	11	11	11	11	10	9	8	8	9	9	
Borovo 1 - Savulja	Борово 1 - Савуља	1348,000-1344,600		15	13	13	12	11	10	9	9	9	9	8	7	7	7	7	7	6	6	5	5	5	5	5	5	4	3	3	2	3	3	
Borovo 2	Борово 2	1339,600-1338,600		12	11	10	9	8	7	6	6	6	6	5	4	4	4	4	4	3	3	2	2	2	2	2	2	1	0	0	0	0	0	
Sotin	Сотин	1321,600-1320,800		20	18	18	17	16	15	14	14	13	13	13	12	11	11	11	11	11	11	10	10	9	9	10	9	9	9	9	8	8	8	
Mohovo	Мохово	1309,000-1308,000		25	25	25	24	23	22	21	21	20	20	20	19	18	18	18	18	18	18	17	17	16	16	17	16	16	16	16	15	15	15	
Susek	Сусек	1286,000-1281,000		5	3	3	2	1	0	0	0	0	0	0	0	0	0	0	0	0	0	0	0	0	0	0	0	0	0	0	0	0	0	
Beška	Бешка	1230,400-1227,600		8	7	7	6	6	6	6	5	3	3	3	2	1	0	0	0	0	0	0	0	0	0	0	0	0	0	0	0	0	0	

Serbien / Serbie / Сербия (1433,000 – 845,650)

Name der Furten Nom des seuils	Название перекатов	km км	Monat Mois Месяц	1	2	3	4	5	6	7	8	9	10	11	12	13	14	15	16	17	18	19	20	21	22	23	24	25	26	27	28	29	30	31
				1	**2**	**3**	**4**	**5**	**6**	**7**	**8**	**9**	**10**	**11**	**12**	**13**	**14**	**15**	**16**	**17**	**18**	**19**	**20**	**21**	**22**	**23**	**24**	**25**	**26**	**27**	**28**	**29**	**30**	**31**
Bezdan	Бездан	1428,000-1427,000	**XII**	8	7	7	6	6	7	7	7	7	8	10	13	15	14	14	16	17	17	17	17	19	21	22	21	19	18	18	21	23	22	21
Apatin	Апатин	1405,000-1400,000		0	0	0	0	0	0	0	0	0	0	0	0	0	0	0	0	0	0	0	1	2	4	5	4	3	1	1	4	6	6	5
Čivutski rukavac	Чивутский рукавац	1397,000-1389,000		0	0	0	0	0	0	0	0	0	0	0	0	0	0	0	0	0	0	0	1	2	4	5	4	3	1	1	4	6	6	5
Drava	Драва	1383,000-1382,000		0	0	0	0	0	0	0	0	0	0	0	3	5	5	5	6	6	8	8	9	10	11	12	12	11	9	9	10	12	13	12
Staklar	Стаклар	1376,000-1374,000		6	6	5	5	5	5	5	5	5	6	6	9	11	11	11	12	12	14	14	15	16	17	18	18	17	15	15	16	18	19	18
Bogojevo	Богоево	1365,000-1364,000		9	9	8	8	7	8	8	8	8	8	9	12	14	14	14	15	15	17	17	18	19	20	21	21	20	18	18	20	21	22	21
Borovo 1 - Savulja	Борово 1 - Савуља	1348,000-1344,600		3	3	2	1	1	1	1	1	1	3	3	6	8	8	8	9	9	11	11	12	13	14	15	15	14	12	12	12	15	16	15
Borovo 2	Борово 2	1339,600-1338,600		0	0	0	0	0	0	0	0	0	0	0	3	5	5	5	6	6	8	8	9	10	11	12	12	11	9	9	11	12	13	12
Sotin	Сотин	1321,600-1320,800		8	8	8	8	8	8	8	8	8	9	9	11	11	13	13	13	14	15	15	16	17	18	19	19	18	17	16	17	18	19	19
Mohovo	Мохово	1309,000-1308,000		15	15	15	15	15	15	15	15	15	16	16	18	18	20	20	20	21	22	22	23	24	25	25	25	25	24	23	24	25	25	25
Susek	Сусек	1286,000-1281,000		0	0	0	0	0	0	0	0	0	0	0	0	0	0	0	0	0	0	0	1	2	3	4	4	3	2	1	2	3	4	4
Beška	Бешка	1230,400-1227,600		0	0	0	0	0	0	0	0	0	0	1	2	3	4	4	5	5	6	7	7	9	12	13	13	13	12	10	9	9	9	9

Tiefengrenzwerte Profondeurs limitatives Лимитирующие глубины		1	2	3	4	5	6	7	8	9	10	11	12	13	14	15	16	17	18	19	20	21	22	23	24	25	26	27	28	29	30	31
	I	**25**	**25**	24	24	22	21	19	18	17	16	15	15	15	17	19	21	24	**25**	**25**	**25**	**25**	**25**	**25**	**25**	**25**	**25**	**25**	**25**	**25**	**25**	**25**
	II	**25**	**25**	22	20	18	16	15	14	13	12	13	14	14	14	13	13	15	16	16	16	14	14	13	12	10	11	10	9			
Nicht fett gedruckte 25-dm-Werte	**III**	9	8	7	6	6	5	5	5	4	4	4	3	2	1	1	1	1	2	2	2	5	10	15	18	19	18	16	14	13	12	11
	IV	10	10	9	9	8	8	7	7	8	9	9	9	9	9	9	8	8	8	7	6	5	5	4	3	2	2	1	1	1	1	
	V	2	3	3	2	2	2	1	1	2	1	1	0	0	0	0	0	0	1	1	3	5	6	5	3	2	2	2	1	2	3	5
Les valeurs de 25 dm qui ne sont pas en gr	**VI**	5	11	14	13	11	11	10	10	10	9	9	9	10	11	12	11	11	9	8	7	7	8	10	13	15	16	16	16	16	16	
représentent des valeurs supérieures à 25 d	**VII**	16	14	12	11	11	13	14	14	13	12	12	10	8	7	7	7	7	6	6	7	7	6	6	6	10	14	18	21	23	23	22
	VIII	21	19	17	15	14	13	12	12	13	14	13	14	17	19	21	20	17	15	14	13	13	14	13	12	10	7	6	5	4	3	1
	IX	1	1	0	0	0	0	0	0	0	0	1	1	0	0	0	0	0	0	0	0	0	0	0	4	7	9	10	9	6	5	
Если величина 25 дм не дана жирным	**X**	3	1	0	0	0	0	0	0	0	0	0	0	3	5	8	13	13	17	17	17	13	13	9	7	7	6	4	3	3	3	4
шрифтом, она превышает 25 дм	**XI**	3	2	1	0	0	0	0	0	0	0	0	0	0	0	0	0	0	0	0	0	0	0	0	0	0	0	0	0	0	0	
	XII	0	0	0	0	0	0	0	0	0	0	0	0	0	0	0	0	0	0	0	1	2	3	4	4	3	1	1	2	3	4	4
	2011	0	0	0	0	0	0	0	0	0	0	0	0	0	0	0	0	0	0	0	0	0	0	0	0	0	0	0	0	0	0	1

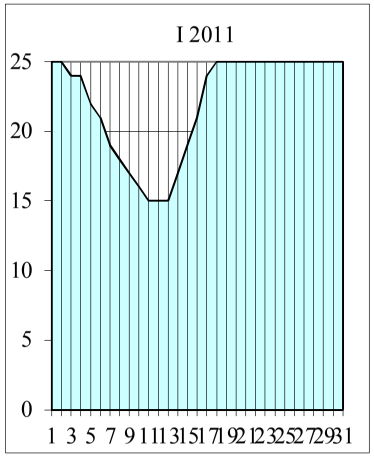

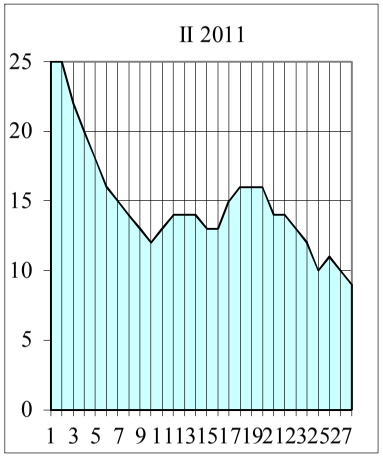

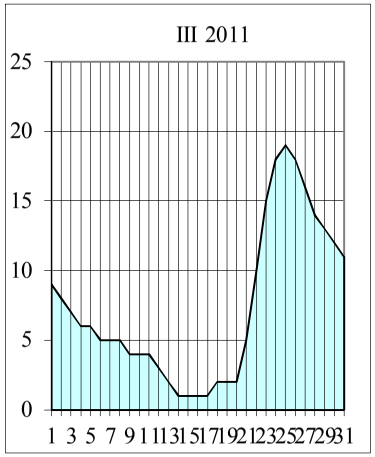

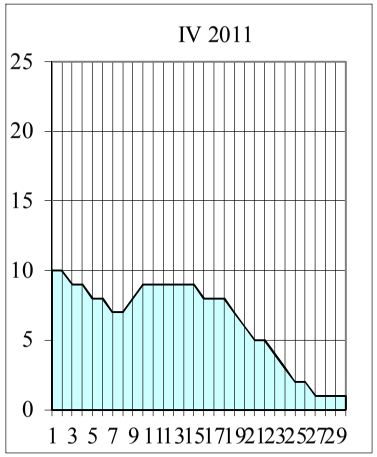

Serbien / Serbie / Сербия (1433,000 – 845,650)

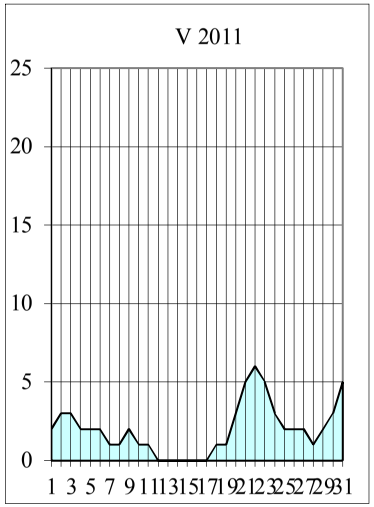

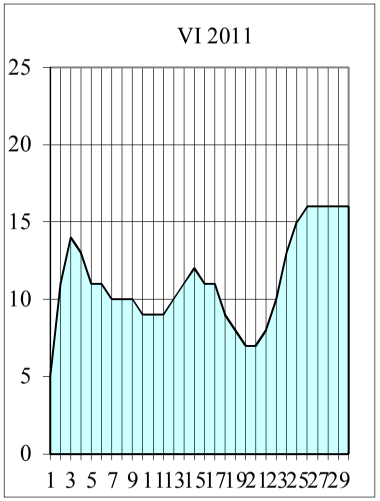

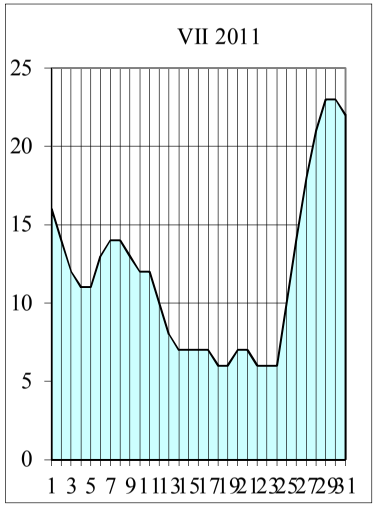

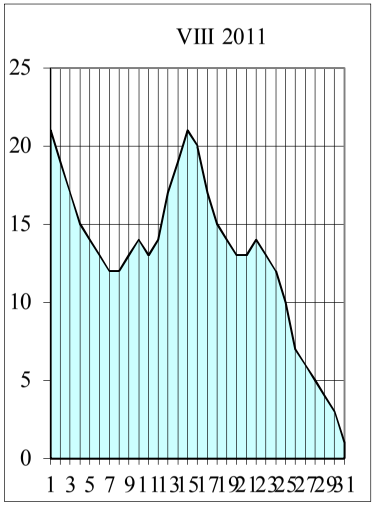

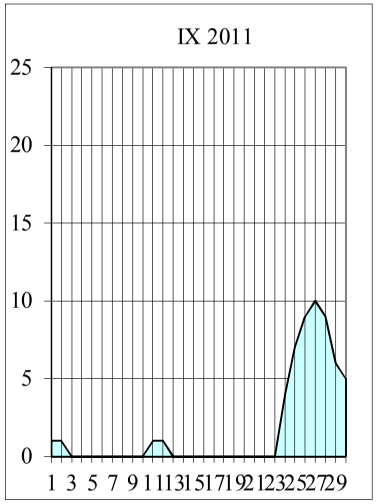

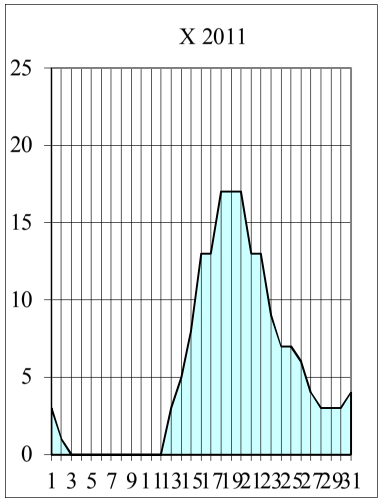

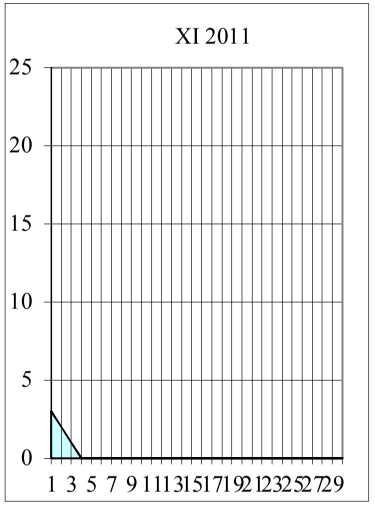

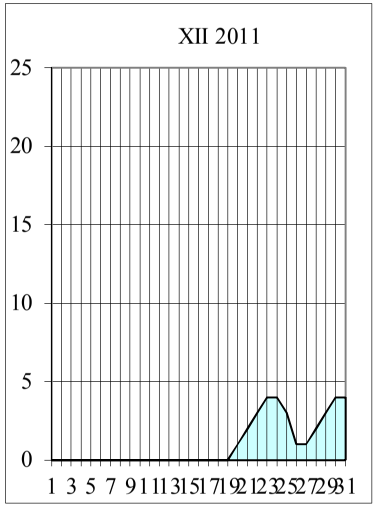



Bulgarien / Bulgarie / Болгария (845,650 – 374,100)

Name der Furt Nom des seuils	Название перекатов	km км	Monat Mois Месяц	1	2	3	4	5	6	7	8	9	10	11	12	13	14	15	16	17	18	19	20	21	22	23	24	25	26	27	28	29	30	31

Tiefengrenzwerte Profondeurs limitatives Лимитирующие глубины		1	2	3	4	5	6	7	8	9	10	11	12	13	14	15	16	17	18	19	20	21	22	23	24	25	26	27	28	29	30	31
	I																															
	II																															
Nicht fett gedruckte 25-dm-Werte	III																															
bezeichnen Werte über 25 dm	IV																															
	V																															
Les valeurs de 25 dm qui ne sont pas en gras	VI																															
représentent des valeurs supérieures à 25 dm.	VII																															
	VIII																															
	IX																															
Если величина 25 дм не дана жирным	X																															
шрифтом, она превышает 25 дм	XI																															
	XII																															
	2011																															

Rumänien - Flussdonau / Secteur fluvial de la Roumanie / Речной участок Румынии (km 1075,000-170,000 км)

Name der Furten Nom des seuils	Название перекатов	km км	Monat Mois Месяц	1	2	3	4	5	6	7	8	9	10	11	12	13	14	15	16	17	18	19	20	21	22	23	24	25	26	27	28	29	30	31
Bogdanul	Богданул	785,000 - 784,900	**V**																															
Linovo	Линово	737,400 - 737,300																																
Păpădia	Пэпэдия	677,300 - 677,200																																
Băloiu	Бэлой	631,100 - 631,000																																
Turcescu	Турческу	345,100 - 345,000						25																										
Caragheorghe	Карагеорге	343,000 - 342,900																																
Fasolele	Фасолеле	291,800 - 291,700																																
Mârleanu	Мырляну	325,500 - 325,400																											23	23	23	24	24	23
Fermecatu o./amont	Фермекатул верхний	322,600 - 322,400																																
Fermecatu unt./aval	Фермекатул нижний	317,600 - 317,500																																
				1	**2**	**3**	**4**	**5**	**6**	**7**	**8**	**9**	**10**	**11**	**12**	**13**	**14**	**15**	**16**	**17**	**18**	**19**	**20**	**21**	**22**	**23**	**24**	**25**	**26**	**27**	**28**	**29**	**30**	**31**
Turcescu	Турческу	345,100 - 344,900	**VI**																								25		25	24				
Mârleanu	Мырляну	325,900 - 325,300		23	23	23	23	23	23	23	24	24	24	24	24	24	25								25	24	22	21	21	20	19	18	18	
Fermecatu o./amont	Фермекатул верхний	322,200 - 322,100																													24	23	23	
				1	**2**	**3**	**4**	**5**	**6**	**7**	**8**	**9**	**10**	**11**	**12**	**13**	**14**	**15**	**16**	**17**	**18**	**19**	**20**	**21**	**22**	**23**	**24**	**25**	**26**	**27**	**28**	**29**	**30**	**31**
Turcescu	Турческу	345,000 - 344,700	**VII**																										21	22	23	25		
Caragheorghe	Карагеорге	343,500 - 343,400													25		25	24	23	23	23	23	22	20	20	20	19	18	14	15	16	18	19	21
Lebăda	Лебэда	336,600 - 336,400																											24	25				
Mârleanu	Мырляну	325,600 - 325,000		19	21	23	23	23	23	23	23	22	21	21	22	23	23	22	22	21	20	20	20	18	17	17	17	16	23	22	22	24	25	
Fermecatu o./amont	Фермекатул верхний	322,700 - 322,100		24																	25	25	25	23	22	22	22	21	24	23	23	25		
Fermecatu unt./aval	Фермекатул нижний	317,800 - 317,700																											24	23	23	25		

Rumänien - Flussdonau / Secteur fluvial de la Roumanie / Речной участок Румынии (km 1075,000-170,000 км)

Name der Furten Nom des seuils	Название перекатов	km км	Monat Mois Месяц	1	2	3	4	5	6	7	8	9	10	11	12	13	14	15	16	17	18	19	20	21	22	23	24	25	26	27	28	29	30	31
Băloiu	Бэлой	630,700 - 628,400	**VIII**																														25	24
Turcescu	Турческу	345,000 - 344,700																												25	25	25	25	23
Caragheorghe	Карагеорге	343,900 - 343,400		22	24												25	24	23	24	23	23	24	25	25	24	22	20	19	18	18	18	16	14
Mârleanu	Мырляну	325,200 - 325,100																															25	24
Fermecatu o./amont	Фермекатул верхний	322,400 - 322,300																															24	23
Fermecatu unt./aval	Фермекатул нижний	317,500 - 317,400																															20	19
				1	**2**	**3**	**4**	**5**	**6**	**7**	**8**	**9**	**10**	**11**	**12**	**13**	**14**	**15**	**16**	**17**	**18**	**19**	**20**	**21**	**22**	**23**	**24**	**25**	**26**	**27**	**28**	**29**	**30**	**31**
Bogdanul	Богданул	784,900 - 784,800	**IX**						23	23	22	22	22	22	23	24	24	23	23	22	22	22	22	21	21	22	23	24	25					
Păpădia	Пэпэдия	677,000 - 676,900									25	25	25	25	25	25				25	25	25	24	24	24	24	24	25						
Băloiu	Бэлой	630,700 - 628,400		24	24	25	25	24	23	22	21	21	21	21	21	21	21	22	21	21	21	21	21	21	20	20	20	20	21	22	23	24	25	
Turcescu	Турческу	344,800 -344,600		22	20	19	19	20	20	19	18	17	16	16	15	15	15	15	15	16	16	16	15	15	14	14	14	14	14	14	15	16	17	
Caragheorghe	Карагеорге	343,900 - 343,600		13	11	10	10	11	11	10	9	8	7	7	6	6	6	6	6	7	7	7	8	8	7	7	7	7	7	7	8	9	10	
Lebăda	Лебэда	336,900 - 336,700									25	24	23	23	22	22	22	22	22	23	23	23	22	22	21	21	21	21	21	21	22	23	24	
Mârleanu	Мырляну	325,300 - 325,100		22	19	18	17	17	17	16	16	15	14	12	12	11	11	10	11	11	11	11	12	11	11	10	10	10	9	9	10	11	12	
Fermecatu o./amont	Фермекатул верхний	322,400 - 322,300		21	18	17	16	16	16	15	15	14	13	11	11	10	10	9	10	10	10	10	11	10	10	9	9	9	8	8	9	10	11	
Fermecatu unt./aval	Фермекатул нижний	317,500 - 317,400		17	14	13	12	12	12	11	11	10	9	7	7	6	6	5	6	6	6	6	8	7	7	6	6	6	5	5	6	7	8	
Cernavoda unt./aval	Чернавода нижний	296,400 - 295,900												25	25	24	24	25								24	24	24	23	23	24	25		
Fasolele	Фасолеле	294,900 - 290,300				25	24	24	24	23	23	22	21	19	19	18	18	17	18	18	18	18	19	18	18	17	17	17	16	16	17	18	24	
Albănesti	Альбенешти	276,000 - 275,700														25	25	20	21	21	21	21	21	21	21	22	22	22	21	21	21	22	24	
Hărşova unt./aval	Хыршова нижний	252,300 - 252,200													25	24	24																	
				1	**2**	**3**	**4**	**5**	**6**	**7**	**8**	**9**	**10**	**11**	**12**	**13**	**14**	**15**	**16**	**17**	**18**	**19**	**20**	**21**	**22**	**23**	**24**	**25**	**26**	**27**	**28**	**29**	**30**	**31**
Bogdanul	Богданул	784,900 - 784,800	**X**				25	23	22	21	21	21	20	20	20	21	22	24																
Linovo	Линово	738,200 - 737,000												22	22	23	24	25																
Păpădia	Пэпэдия	677,300 - 676,900							25	24	24	23	23		25																			
Băloiu	Бэлой	631,000 - 628,400					25	23	21	21	20	20	20	20	20	19	20	20	21	23														
Turcescu	Турческу	344,700 -344,600		18	19	20	20	20	19	18	16	15	15	14	14	13	13	12	13	13	15	17	20	23	25					24	23	22	22	21
Caragheorghe	Карагеорге	343,700 - 343,600		11	12	13	13	13	12	11	9	8	8	7	7	6	6	5	6	6	8	10	13	16	18	19	20	20	19	17	16	15	15	14
Lebăda	Лебэда	336,900 - 336,700		25						25	23	22	22	21	21	20	20	19	20	20	22	24												
Mârleanu	Мырляну	325,300 - 325,100		13	14	16	17	17	17	16	15	13	12	11	10	9	9	8	8	9	12	12	15	18	21	24	25			25	24	23	22	21
Fermecatu o./amont	Фермекатул верхний	322,400 - 322,300		12	13	15	16	16	16	15	14	12	11	10	9	8	8	7	7	8	11	11	14	17	20	23	24	25	25	24	23	22	21	20
Fermecatu unt./aval	Фермекатул нижний	317,500 - 317,400		9	10	12	13	13	13	12	11	9	8	7	6	5	5	4	4	5	8	8	11	14	17	20	21	22	22	21	20	19	18	17
Cernavoda unt./aval	Чернавода нижний	296,300 - 295,900													25	24	24	25	25															
Fasolele	Фасолеле	294,900 - 294,800		25								25	24	23	22	21	21																	
Albănesti	Альбенешти	275,900 - 275,800													23	22	21	22	22	23	24	25												

Rumänien - Flussdonau / Secteur fluvial de la Roumanie / Речной участок Румынии (km 1075,00-170,00 км)

Name der Furten Nom des seuils	Название перекатов	km км	Monat Mois Месяц	1	2	3	4	5	6	7	8	9	10	11	12	13	14	15	16	17	18	19	20	21	22	23	24	25	26	27	28	29	30	31
Bogdanul	Богданул	784,900 - 784,300	**XI**									25	24	23	25	23	23	22	21	21	20	20	20	20	19	19	20	13	13	12	12			
Pietrişu	Пиетришу	756,200 - 756,000																							25	25		19	19	18	18	19	19	
Linovo	Линово	738,200 - 737,000																	25	24	24	23	23	22	22	22		18	18	18	18	18	18	
Păpădia	Пэпэдия	677,300 - 677,100																	25	24	24	24	23	23	23	22	23	23	23	23	23	24	24	
Băloiu	Бэлой	631,000 - 630,900											25	25	23	23	22	22	22	21	21	20	20	19	19	19	19	19	19	19	19	19	19	
Turcescu	Турческу	344,700 -344,500		20	20	20	20	20	20	21	21	20	19	18	17	15	14	14	14	14	14	13	12	12	11	11	11	10	10	10	10	9	9	
Caragheorghe	Карагеорге	343,600 - 343,400		13	13	13	13	13	13	14	14	13	12	11	10	8	7	7	7	7	7	6	5	5	4	4	4	3	3	3	3	2	2	
Lebăda	Лебэда	336,700 - 336,500		18	18	18	18	18	18	19	19	18	17	16	15	13	12	12	12	11	11	10	9	9	8	8	8	7	7	7	7	6	6	
Mârleanu	Мырляну	325,500 - 325,200		25	24	24	24	24	24	24	25	25	23	22	21	20	19	17	17	14	14	13	13	12	11	11	10	10	9	9	8	8	8	
Fermecatu o./amont	Фермекатул верхний	322,400 - 322,200		19	18	18	18	18	18	18	19	19	17	16	15	14	13	11	11	11	11	10	10	9	8	8	7	7	6	6	5	5	5	
Fermecatu unt./aval	Фермекатул нижний	317,600 - 317,500		16	15	15	15	15	15	15	16	16	14	13	12	11	10	8	8	9	9	8	8	7	6	6	5	5	4	4	3	3	3	
Cernavoda unt./aval	Чернавода нижний	296,400- 296,300																							22	22	21	21	20	20	19	19	19	
Fasolele	Фасолеле	295,000 - 293,800																						25	24	24	23	23	22	22	21	21	21	
Albănesti	Альбенешти	276,000 - 275,900																				22	22	21	20	20	19	21	20	20	19	19	19	
				1	**2**	**3**	**4**	**5**	**6**	**7**	**8**	**9**	**10**	**11**	**12**	**13**	**14**	**15**	**16**	**17**	**18**	**19**	**20**	**21**	**22**	**23**	**24**	**25**	**26**	**27**	**28**	**29**	**30**	**31**
Pietrişu	Пиетришу	756,100 - 756,000	**XII**	19	19	18	17	17	18	19	18	18	18	18	19	22	23	25																
Linovo	Линово	738,200 - 737,500		18	19	18	17	16	16	18	18	17	17	18	17	19	22	24	25	25														
Păpădia	Пэпэдия	677,200 - 677,100		24	24	24	23	22	22	23	23	23	23	23	23	23																		
Băloiu	Бэлой	631,900 - 630,900		19	19	19	19	18	18	18	24	24	23	23	23	23	25																	
Turcescu	Турческу	344,600 -344,500		9	9	9	9	9	9	8	8	8	8	8	8	8	8	8	9	11	12	14	15	16	17	19	20	20	23	25				25
Caragheorghe	Карагеорге	343,600 - 343,500		2	2	2	2	2	2	1	1	1	1	1	1	1	1	1	2	4	5	7	8	9	10	12	13	13	16	18	20	20	19	18
Lebăda	Лебэда	336,600 - 336,500		6	6	6	6	6	6	5	5	5	5	5	5	5	5	5	6	8	9	11	12	13	14	16	17	17	20	22	24	24	23	22
Mârleanu	Мырляну	325,300 - 325,200		8	7	7	7	8	8	8	7	6	6	6	6	6	6	6	7	8	10	12	14	16	17	19	20	21	23					
Fermecatu o./amont	Фермекатул верхний	322,300 - 322,200		5	4	4	4	5	5	5	4	3	3	3	3	3	3	4	5	7	9	11	13	14	16	17	18	18	20	23	25			
Fermecatu unt./aval	Фермекатул нижний	317,600 - 317,500		3	2	2	2	3	3	3	2	1	1	1	1	1	1	1	2	3	5	7	9	11	12	14	15	16	18	21	23	24	24	24
Cernavoda unt./aval	Чернавода нижний	297,000 - 294,000		19	21	20	20	21	21	21	20	19	19	19	19	19	19	19	21	22	24													
Fasolele	Фасолеле	295,000 - 293,000		21	19	18	18	19	19	19	18	17	17	17	17	17	17	17	18	19	21	23	25											
Albănesti	Альбенешти	276,000 - 275,400		19	19	19	19	20	20	20	14	19	19	19	19	19	19	20	20	22	23	25												
Hărşova unt./aval	Хыршова нижний	250,600 - 250,500											23	23	23	23	23																	

Rumänien - Flussdonau / Secteur fluvial de la Roumanie / Речной участок Румынии (km 1075,00-170,00 км)

Tiefengrenzwerte
Profondeurs limitatives
Лимитирующие глубины

Nicht fett gedruckte 25-dm-Werte bezeichnen Werte über 25 dm

Les valeurs de 25 dm qui ne sont pas en gras représentent des valeurs supérieures à 25 dm.

Если величина 25 дм не дана жирным шрифтом, она превышает 25 дм

	1	2	3	4	5	6	7	8	9	10	11	12	13	14	15	16	17	18	19	20	21	22	23	24	25	26	27	28	29	30	31
I																															
II																															
III																															
IV																															
V	25	25	25	25	**25**	25	25	25	25	25	25	25	25	25	25	25	25	25	25	25	25	25	25	25	25	23	23	23	24	24	23
VI	23	23	23	23	23	23	23	24	24	24	24	24	24	**25**	25	25	25	25	25	25	25	**25**	24	22	21	21	20	19	18	18	
VII	19	21	23	23	23	23	23	23	22	21	21	22	23	23	22	22	21	20	20	20	18	17	17	17	16	14	15	16	18	19	21
VIII	22	24	25	25	25	25	25	25	25	25	25	25	25	**25**	24	23	24	23	23	24	**25**	25	24	22	20	19	18	18	18	16	14
IX	13	11	10	10	11	11	10	9	8	7	7	6	6	6	5	6	6	6	6	8	7	7	6	6	6	5	5	6	7	8	
X	9	10	12	13	13	12	11	9	8	8	7	6	5	5	4	4	5	8	8	11	14	17	19	20	20	19	17	16	15	15	14
XI	13	13	13	13	13	13	14	14	13	12	11	10	8	7	7	7	7	7	6	5	5	4	4	4	3	3	3	3	2	2	
XII	2	2	2	2	2	2	1	1	1	1	1	1	1	1	1	2	3	5	7	8	9	10	12	13	13	16	18	20	20	19	18
2011	**2**	**2**	**2**	**2**	**2**	**2**	**1**	**1**	**1**	**1**	**1**	**1**	**1**	**1**	**1**	**2**	**3**	**5**	**6**	**5**	**5**	**4**	**4**	**4**	**3**	**3**	**3**	**3**	**2**	**2**	**14**

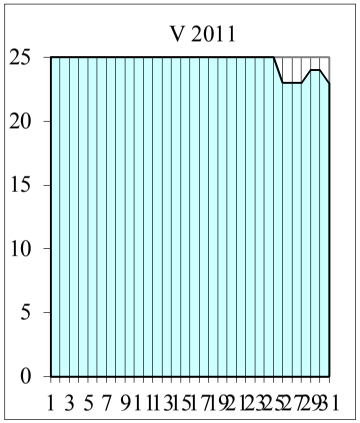

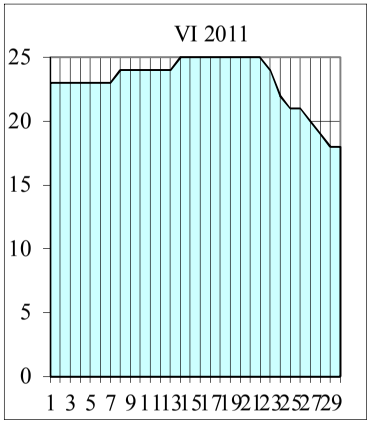

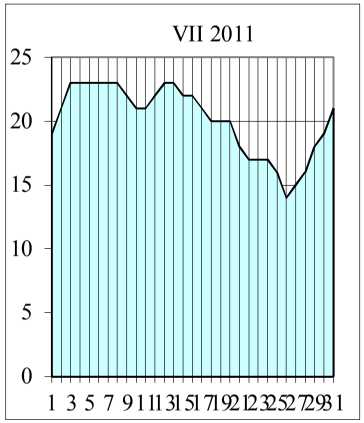

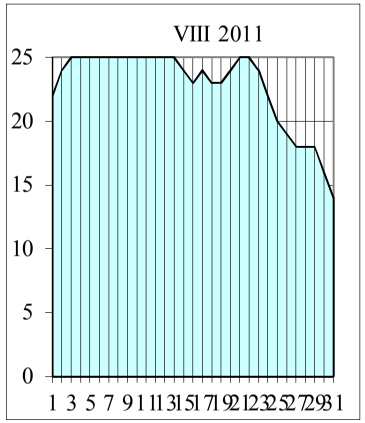

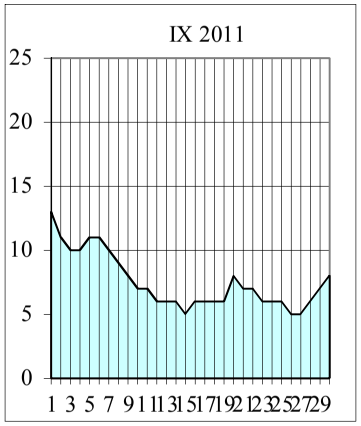

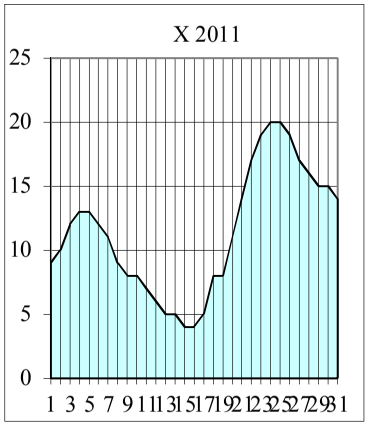

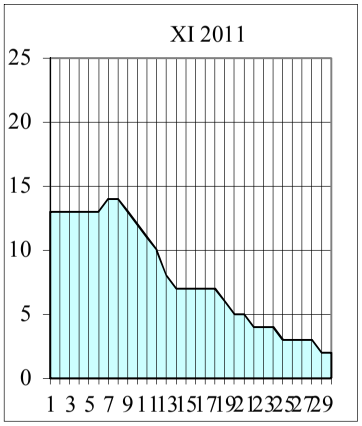

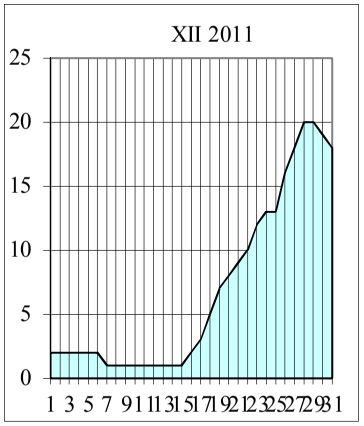

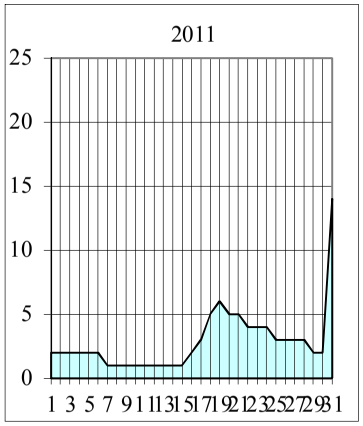

Rumänien - Seedonau / Secteur maritime de la Roumanie / Морской участок Румынии (km 170,000-0,000 км)

Name der Furten Nom des seuils	Название перекатов	km км	Monat Mois Месяц	1	2	3	4	5	6	7	8	9	10	11	12	13	14	15	16	17	18	19	20	21	22	23	24	25	26	27	28	29	30	31
Barre de Sulina	Сулинский Бар	Hm 90 - 77	I	23	23	23	23	23	23	23	23	23	23	23	23	23	23	23	23	23	24	24	24	24	24	24	24	24	24	24	24	24	24	24

Tiefengrenzwerte Profondeurs limitatives Лимитирующие глубины		1	2	3	4	5	6	7	8	9	10	11	12	13	14	15	16	17	18	19	20	21	22	23	24	25	26	27	28	29	30	31
	I	23	23	23	23	23	23	23	23	23	23	23	23	23	23	23	23	23	**24**	**24**	**24**	**24**	**24**	**24**	**24**	**24**	**24**	**24**	**24**	**24**	**24**	**24**
	II																															
Nicht fett gedruckte 24-Fuß-Werte	III																															
bezeichnen Werte über 24 Fuß	IV																															
	V																															
Les valeurs de 24 pieds qui ne sont pas	VI																															
en gras représentent des valeurs supérieures	VII																															
à 24 pieds	VIII																															
	IX																															
Если величина 24 фута не дана жирным	X																															
шрифтом, она превышает 24 фута	XI																															
	XII																															
	2011	**23**	**23**	**23**	**23**	**23**	**23**	**23**	**23**	**23**	**23**	**23**	**23**	**23**	**23**	**23**	**23**	**23**	**24**	**24**	**24**	**24**	**24**	**24**	**24**	**24**	**24**	**24**	**24**	**24**	**24**	**24**

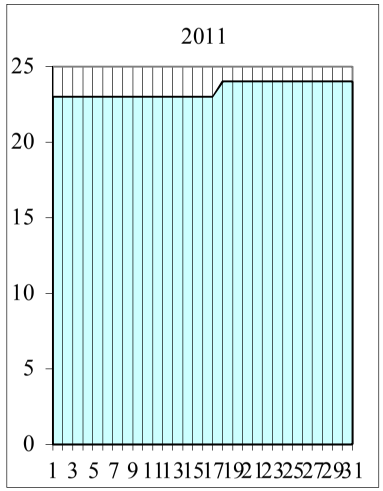

Republik Moldau / République de Moldova /Республика Молдова

Name der Furt Nom des seuils	Название перекатов	km км	Monat Mois Месяц	1	2	3	4	5	6	7	8	9	10	11	12	13	14	15	16	17	18	19	20	21	22	23	24	25	26	27	28	29	30	31

Tiefengrenzwerte Profondeurs limitatives Лимитирующие глубины		1	2	3	4	5	6	7	8	9	10	11	12	13	14	15	16	17	18	19	20	21	22	23	24	25	26	27	28	29	30	31
	I																															
	II																															
Nicht fett gedruckte 25-dm-Werte	**III**																															
bezeichnen Werte über 25 dm	**IV**																															
	V																															
Les valeurs de 25 dm qui ne sont pas en gras	**VI**																															
représentent des valeurs supérieures à 25 dm.	**VII**																															
	VIII																															
	IX																															
Если величина 25 дм не дана жирным	**X**																															
шрифтом, она превышает 25 дм	**XI**																															
	XII																															
	2011																															

Ukraine / Ukraine / Украина

Name der Furt Nom des seuils	Название перекатов	km км	Monat Mois Месяц	1	2	3	4	5	6	7	8	9	10	11	12	13	14	15	16	17	18	19	20	21	22	23	24	25	26	27	28	29	30	31

Tiefengrenzwerte Profondeurs limitatives Лимитирующие глубины		1	2	3	4	5	6	7	8	9	10	11	12	13	14	15	16	17	18	19	20	21	22	23	24	25	26	27	28	29	30	31
	I																															
	II																															
Nicht fett gedruckte 25-dm-Werte	**III**																															
bezeichnen Werte über 25 dm	**IV**																															
	V																															
Les valeurs de 25 dm qui ne sont pas en gras	**VI**																															
représentent des valeurs supérieures à 25 dm.	**VII**																															
	VIII																															
	IX																															
Если величина 25 дм не дана жирным	**X**																															
шрифтом, она превышает 25 дм	**XI**																															
	XII																															
	2011																															

IV.2.3

Anzahl der Tage, an denen der Grenzwert der Fahrrinnentiefe dem empfohlenen Wert entsprach oder darunter lag
Nombre de jours pendant lesquels la profondeur limitative était inférieure ou égale à la profondeur recommandée
Количество дней, когда лимитирующие глубины были равны рекомендуемой глубине или не достигали ее

Deutschland / Allemagne / Германия

dm - дм	Tage / jours / дни												
	2001	2002	2003	2004	2005	2006	2007	2008	2009	2010	2011	AVE	**2011**
	*1)	*1)	*1)	*1)	*1)	*1)	*1)	*1)	*1)	*1)	*1)		***1)**
20													
19													
18													
17													
16													
15													
14													
13													
12													
11													
10													
9													
8													
7													
6													
5													
4													
3													
2													
1													

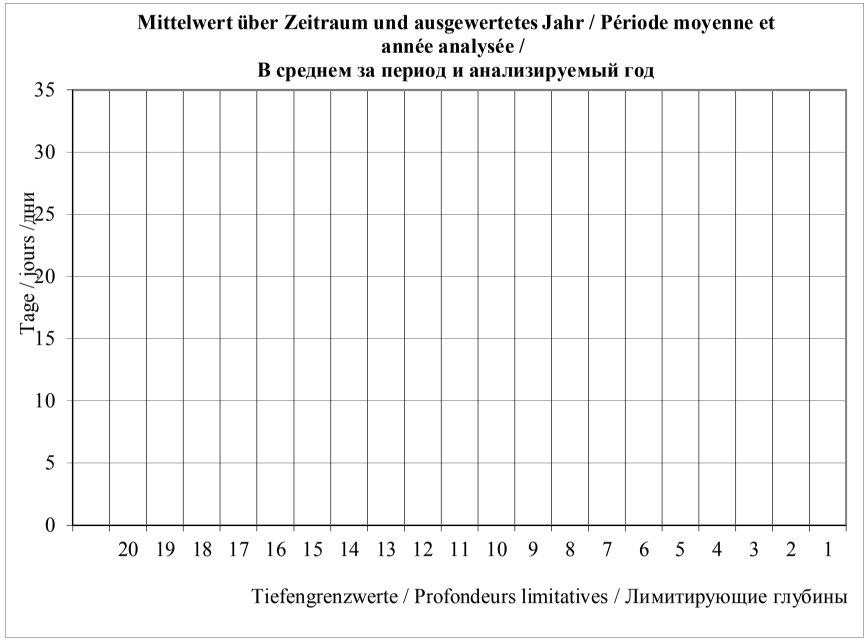

	AVE
	2011

Mittelwert über Zeitraum / Période moyenne / В среднем за период
Ausgewertetetes Jahr / Année analysée / Анализируемый год
*1) Keine Angaben / Pas de données / Нет данных

Österreich - oberhalb Wien / Autriche, en amont de Vienne / Австрия - выше Вены

dm - дм	Tage / jours / дни												
	2001	2002 *1)	2003 *1)	2004 *1)	2005 *1)	2006	2007	2008	2009	2010	2011	AVE	**2011**
20	0					[30]	1	3	10	0	28	10	**28**
19						23		1			23	16	**23**
18						10					11	11	**11**
17						6						6	
16						1						1	
15													
14													
13													
12													
11													
10													
9													
8													
7													
6													
5													
4													
3													
2													
1													

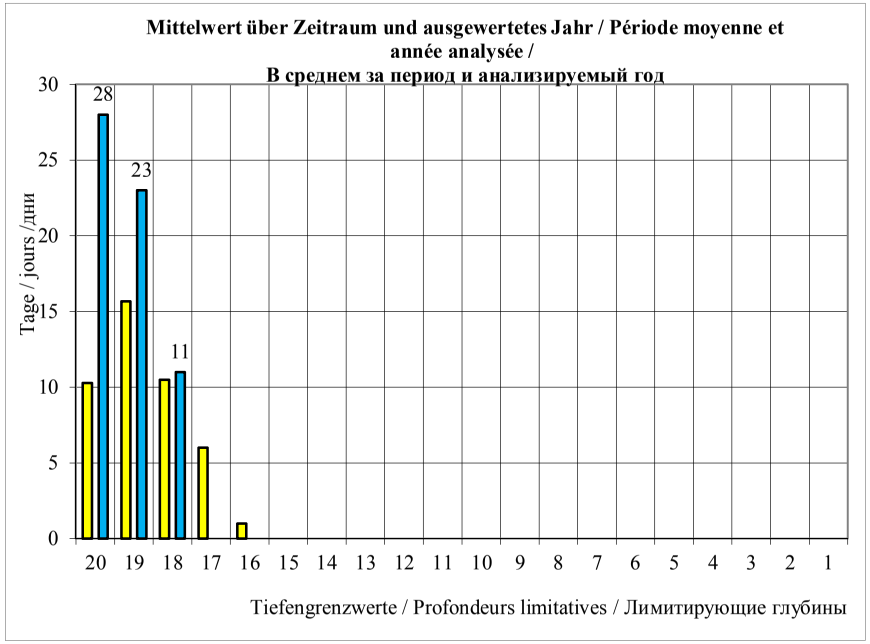

	AVE
	2011

Mittelwert über Zeitraum / Période moyenne / В среднем за период
Ausgewertetetes Jahr / Année analysée / Анализируемый год

*1) Keine Angaben / Pas de données / Нет данных

Österreich - unterhalb Wien / Autriche, en aval de Vienne / Австрия - ниже Вены

dm - дм	Tage / jours / дни												
	2001	2002	2003	2004	2005	2006	2007	2008	2009	2010	2011	AVE	2011
			*1)	*1)	*1)	*1)							
25	78					97	3	3	104	124	163	82	**163**
24	65					87	2	69	92	111	148	82	**148**
23	45					77	2	46	69	100	122	66	**122**
22	27					66	2	41	43	91	97	52	**97**
21	15					55	2	26	21	80	70	38	**70**
20	8					40	1	16	10	59	52	27	**52**
19	3					29	0	6	4	40	34	17	**34**
18						21		4	1	19	15	12	**15**
17						14		2		9	9	9	**9**
16						5				3	3	4	**3**
15						1						1	
14													
13													
12													
11													
10													
9													
8													
7													
6													
5													
4													
3													
2													
1													

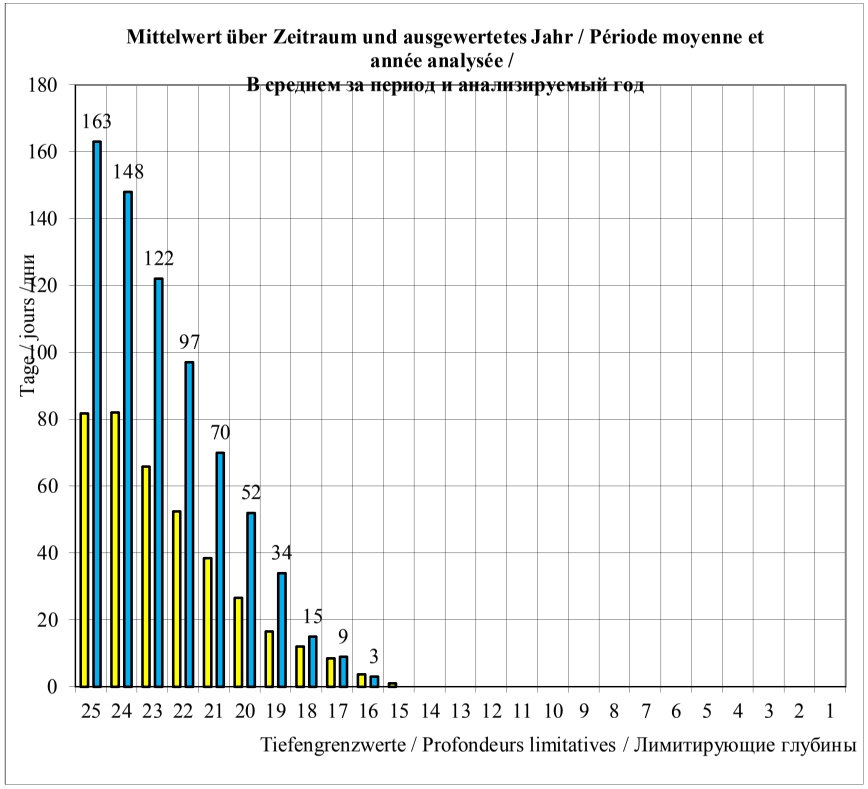

	AVE
	2011

Mittelwert über Zeitraum / Période moyenne / В среднем за период
Ausgewertetetes Jahr / Année analysée / Анализируемый год
*1) Keine Angaben / Pas de données / Нет данных

Slowakei / Slovaquie / Словакия

dm - дм	Tage / jours / дни												
	2001	2002	2003	2004	2005	2006	2007	2008	2009	2010	2011	AVE	**2011**
25	73	12	132	139	166	84	67	14	19	6	12	66	**12**
24	58	10	112	123	147	70	54	21	11	6	31	58	**31**
23	49	8	86	97	131	56	34	23	15	9	29	49	**29**
22	34	6	65	76	105	48	24	20	15	10	13	38	**13**
21	19	2	52	54	81	38	9	11	10	3	16	27	**16**
20	8		40	41	59	29	4	9	10	2	11	21	**11**
19			34	31	45	23	3	14	12		7	21	**7**
18			28	22	31	17	3	6	3		6	15	**6**
17			21	11	19	10	3	5	2		9	10	**9**
16			14	8	6	3	2		3		9	6	**9**
15			11	6		1	2		1		8	5	**8**
14			6	4					1		1	3	**1**
13			2									2	
12													
11													
10													
9													
8													
7													
6													
5													
4													
3													
2													
1													

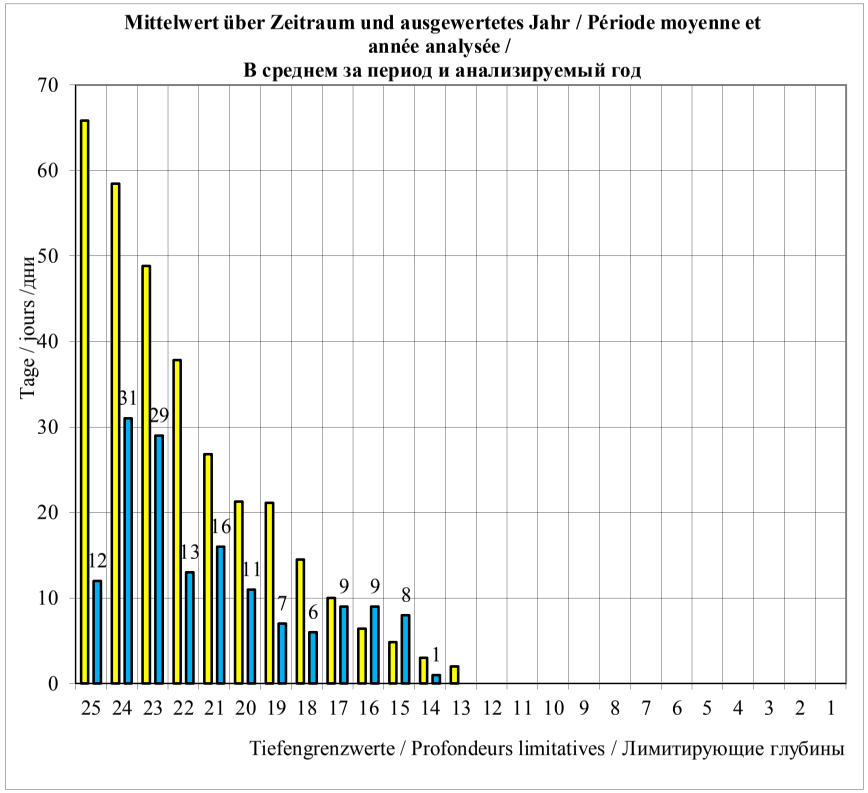

	AVE
	2011

Mittelwert über Zeitraum / Période moyenne / В среднем за период

Ausgewertetetes Jahr / Année analysée / Анализируемый год

*1) Keine Angaben / Pas de données / Нет данных

Ungarn / Hongrie / Венгрия

dm - дм	Tage / jours / дни												
	2001	2002	2003	2004	2005	2006	2007	2008	2009	2010	2011	AVE	**2011**
25	74	16	187	167	138	174	91	131	124	38	18	105	**18**
24	60	22	183	151	132	161	79	119	98	34	17	96	**17**
23	48	9	168	133	121	131	58	102	83	29	16	82	**16**
22	35	7	160	109	112	122	42	75	64	25	11	69	**11**
21	21	1	145	86	95	110	21	52	48	16	10	55	**10**
20	6		135	61	76	92	7	39	38	7	6	47	**6**
19			125	43	50	73	4	26	25	1	6	39	**6**
18			112	33	40	51	4	17	13		4	34	**4**
17			102	18	30	38	3	10	8			30	
16			89	13	19	19	3		4			25	
15			63	8	4	6	2		3			14	
14			40	5					1			15	
13			20	1								11	
12			6									6	
11			3									3	
10													
9													
8													
7													
6													
5													
4													
3													
2													
1													

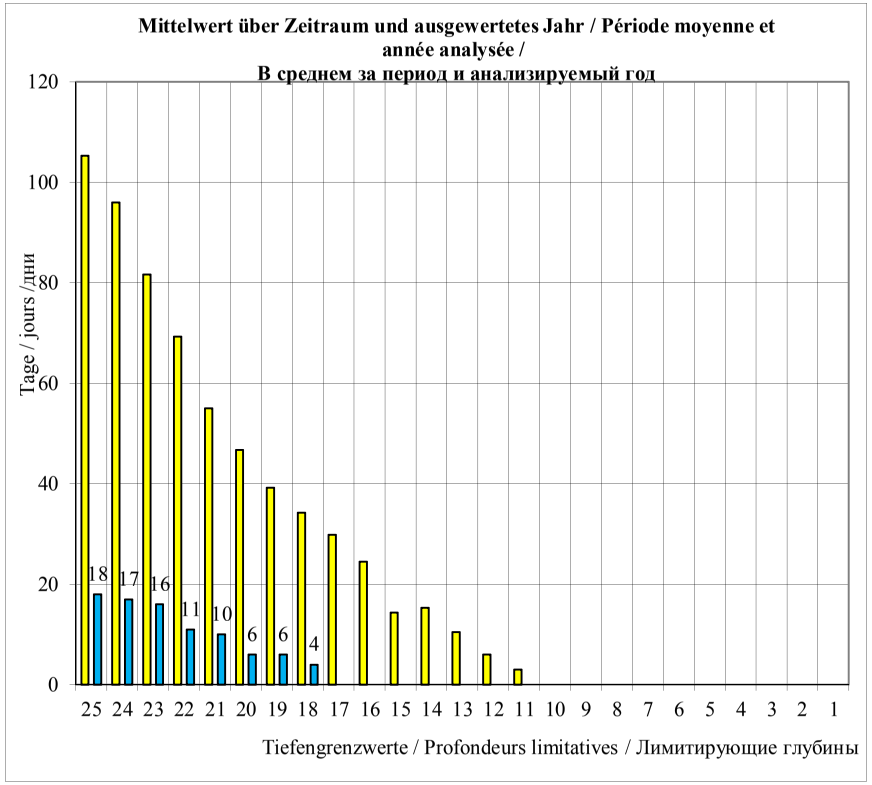

	AVE
	2011

Mittelwert über Zeitraum / Période moyenne / В среднем за период
Ausgewertetetes Jahr / Année analysée / Анализируемый год
*1) Keine Angaben / Pas de données / Нет данных

Kroatien / Croatie / Хорватия

dm - дм	Tage / jours / дни												
	2001	2002	2003	2004	2005	2006	2007	2008	2009	2010	2011	AVE	**2011**
	*1)	*1)	*1)	*1)	*1)	*1)	*1)	*1)	*1)	*1)	*1)		*1)
25													
24													
23													
22													
21													
20													
19													
18													
17													
16													
15													
14													
13													
12													
11													
10													
9													
8													
7													
6													
5													
4													
3													
2													
1													

	AVE
	2011

Mittelwert über Zeitraum / Période moyenne / В среднем за период
Ausgewertetetes Jahr / Année analysée / Анализируемый год
*1) Keine Angaben / Pas de données / Нет данных

Serbien / Serbie / Сербия

dm - дм	Tage / jours / дни												
	2001	2002	2003	2004	2005	2006	2007	2008	2009	2010	2011	AVE	**2011**
25	102	18	164	362	289	240	363	345	266	210	347	246	**347**
24	96	18	156	360	287	240	362	335	251	193	344	240	**344**
23	89	15	143	360	286	239	361	326	242	180	342	235	**342**
22	76	14	129	351	280	236	360	323	235	171	339	229	**339**
21	66	11	117	349	273	231	356	312	221	160	334	221	**334**
20	46	9	98	339	267	228	350	302	212	153	332	212	**332**
19	33	5	86	331	265	228	346	286	207	150	327	206	**327**
18	28		68	325	259	221	334	270	199	138	322	216	**322**
17	20		50	318	257	213	322	252	187	123	314	206	**314**
16	13		39	305	255	206	314	241	172	113	302	196	**302**
15	9		28	302	254	193	306	230	155	108	293	188	**293**
14	3		17	298	253	188	298	219	137	92	276	178	**276**
13	2		5	289	251	182	288	210	122	80	256	169	**256**
12			2	280	247	180	278	203	107	66	246	179	**246**
11			1	275	243	176	270	186	88	54	236	170	**236**
10				269	232	169	259	173	62	38	222	178	**222**
9				260	232	163	246	152	46	33	205	167	**205**
8				247	230	156	235	137	41	28	194	159	**194**
7				240	223	149	224	126	34	27	180	150	**180**
6				232	215	143	209	119	31	26	166	143	**166**
5				219	204	129	201	109	27	25	153	133	**153**
4				210	190	117	185	94	20	23	141	123	**141**
3				195	169	104	168	69	7	16	124	107	**124**
2				178	150	97	153	57	1	5	106	93	**106**
1				163	137	81	137	48	0	2	81	81	**81**

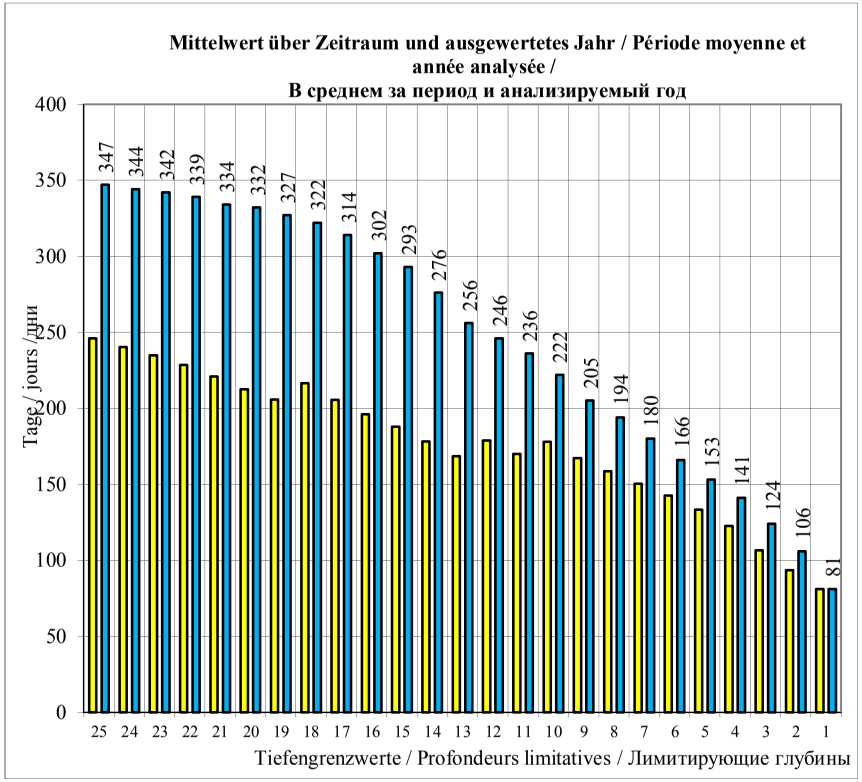

	AVE
	2011

Mittelwert über Zeitraum / Période moyenne / В среднем за период

Ausgewertetetes Jahr / Année analysée / Анализируемый год

*1) Keine Angaben / Pas de données / Нет данных

Bulgarien / Bulgarie / Болгария

dm - дм	Tage / jours / дни												
	2001 *1)	2002	2003	2004	2005	2006 *1)	2007 *1)	2008	2009	2010	2011	AVE	**2011**
25		80	195	48	34			9	4	0	7	47	**7**
24		75	191	41	28			17	15	7	21	49	**21**
23		69	182	32	19			12	6	1	28	44	**28**
22		59	173	32	16			16	14	0	21	41	**21**
21		52	158	29	10			5	6	0	12	34	**12**
20		43	139	28	5			6	7	0	14	30	**14**
19		25	124	16				5	6	0	22	28	**22**
18		18	80	11				3	3	0	14	18	**14**
17		15	57	9				2	0	0	18	14	**18**
16		6	21	3				8	0	0	11	7	**11**
15		4	8					2	0	0	16	5	**16**
14								0	0	0	17		**17**
13								0	0	0	0		**0**
12													
11													
10													
9													
8													
7													
6													
5													
4													
3													
2													
1													

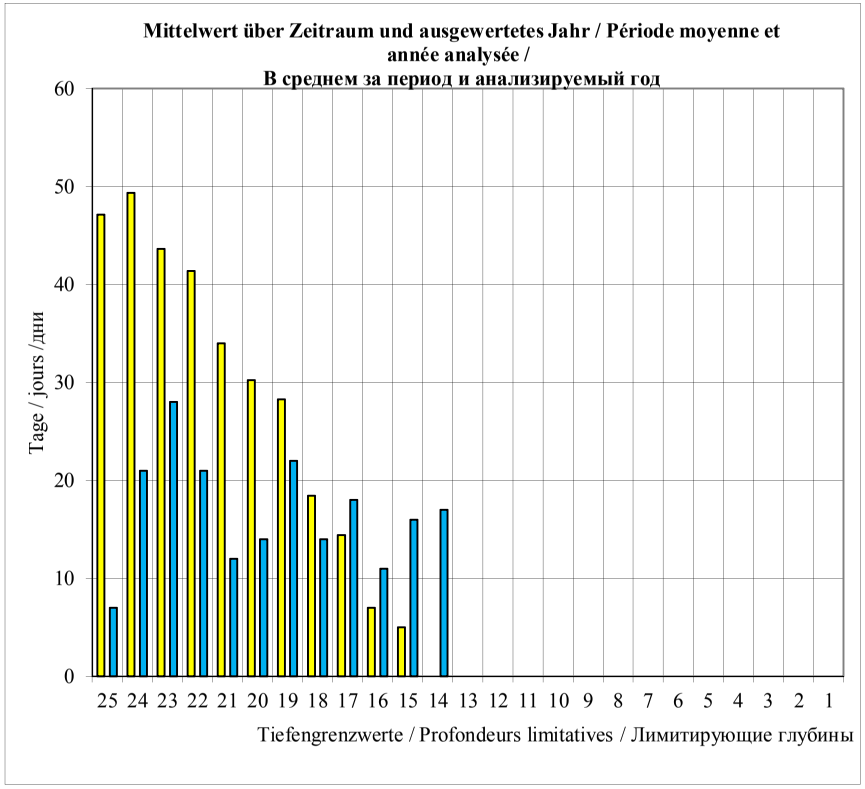

	AVE
	2011

Mittelwert über Zeitraum / Période moyenne / В среднем за период
Ausgewertetetes Jahr / Année analysée / Анализируемый год
*1) Keine Angaben / Pas de données / Нет данных

Rumänien - Flussdonau / Secteur fluvial de la Roumanie / Речной участок Румынии (1075,000 - 170,000)

dm - дм	Tage / jours / дни												
	2001	2002	2003	2004	2005	2006	2007	2008	2009	2010	2011	AVE	**2011**
25	107	82	175	102	72	147	176	152	137	0	203	123	**203**
24	101	72	170	90	62	146	169	142	128	0	197	116	**197**
23	93	65	165	85	56	142	156	135	120	0	183	109	**183**
22	89	56	163	72	46	140	149	126	112	0	161	101	**161**
21	81	51	152	55	43	133	138	116	105	0	154	93	**154**
20	76	39	146	44	40	132	127	110	99	0	147	87	**147**
19	70	30	141	35	34	126	119	105	94	0	138	81	**138**
18	67	18	132	24	32	116	113	98	79	0	131	74	**131**
17	65	11	116	17	29	112	105	84	73	0	122	67	**122**
16	60	7	110	16	23	107	98	66	67	0	117	61	**117**
15	54	4	102	14	22	107	93	56	65	0	112	57	**112**
14	45	0	85	12	19	97	85	47	63	0	109	51	**109**
13	35	0	81	10	15	93	79	36	59	0	103	46	**103**
12	23	0	78	5	13	83	73	23	53	0	91	40	**91**
11	14	0	63	1	8	73	70	16	39	0	87	34	**87**
10	8	0	54	0	1	68	63	4	28	0	81	28	**81**
9	3	0	45	0	0	63	55	0	22	0	75	24	**75**
8		0	41	0	0	55	37	0	18	0	71	22	**71**
7		0	35	0	0	43	21	0	17	0	62	18	**62**
6		0	26	0	0	36	9	0	15	0	50	14	**50**
5		0	14	0	0	27		0	14	0	37	10	**37**
4		0	12	0	0	19		0	11	0	28	8	**28**
3		0	6	0	0	18		0	9	0	23	6	**23**
2		0	0	0	0	14		0	7	0	18	4	**18**
1		0	0	0	0	3		0		0	9	2	**9**

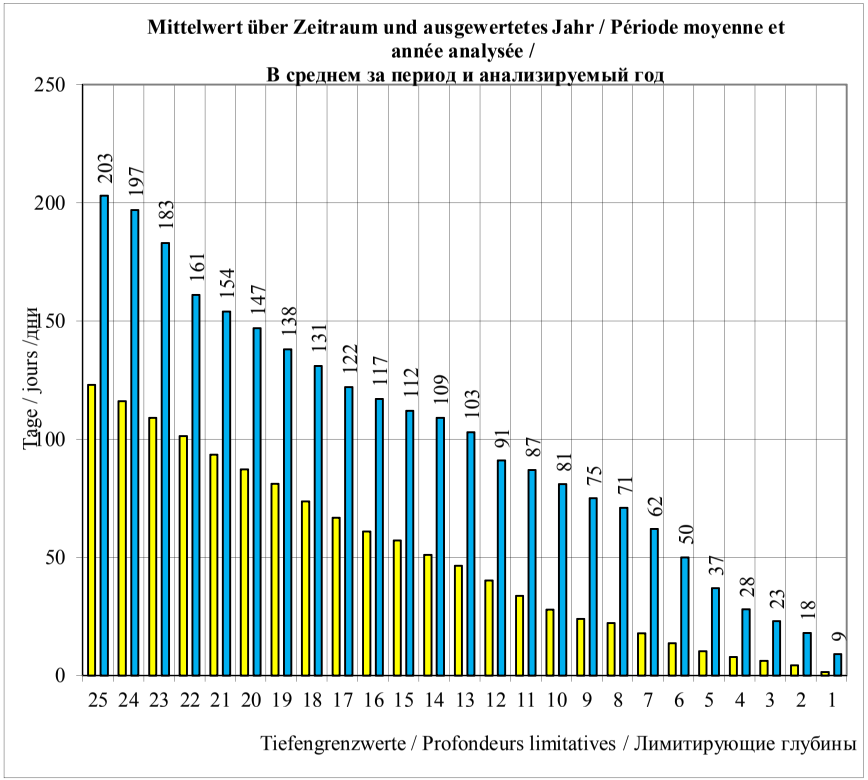

	AVE
	2011

Mittelwert über Zeitraum / Période moyenne / В среднем за период

Ausgewertetetes Jahr / Année analysée / Анализируемый год

*1) Keine Angaben / Pas de données / Нет данных

Rumänien - Seedonau / Secteur maritime de la Roumanie / Морской участок Румынии (170,000 - 0,000)

Fuß pieds футы	Tage / jours / дни												
	2001	2002	2003	2004	2005	2006	2007	2008	2009	2010	2011	AVE	**2011**
24													
23	36	21	98	17	0	325	83	13	98	167	17	80	**17**
22	7	1				112	40	0		83	0	35	**0**
21						16	16	0		0	0	6	**0**
20						4	4	0		0	0	2	**0**
19													
18													
17													
16													
15													
14													
13													
12													
11													
10													
9													
8													
7													
6													
5													
4													
3													
2													
1													

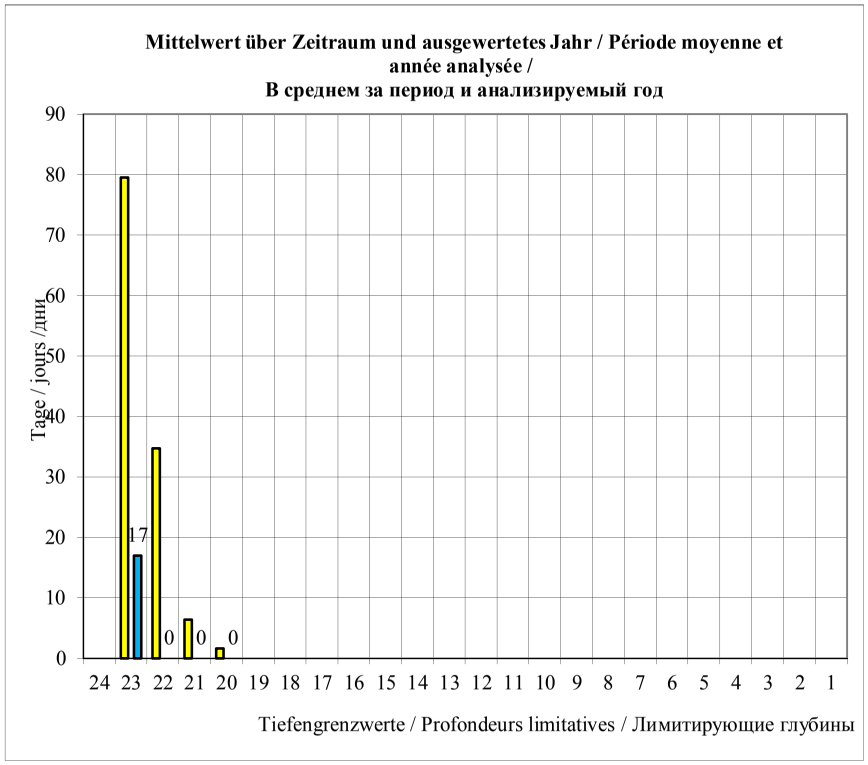

	AVE
	2011

Mittelwert über Zeitraum / Période moyenne / В среднем за период
Ausgewertetetes Jahr / Année analysée / Анализируемый год
*1) Keine Angaben / Pas de données / Нет данных

Republik Moldau / République de Moldova / Республика Молдова

dm - дм	Tage / jours / дни												
	2001	2002	2003	2004	2005	2006	2007	2008	2009	2010	2011	AVE	**2011**
	*1)	*1)	*1)	*1)	*1)	*1)	*1)	*1)	*1)	*1)	*1)		*1)
25													
24													
23													
22													
21													
20													
19													
18													
17													
16													
15													
14													
13													
12													
11													
10													
9													
8													
7													
6													
5													
4													
3													
2													
1													

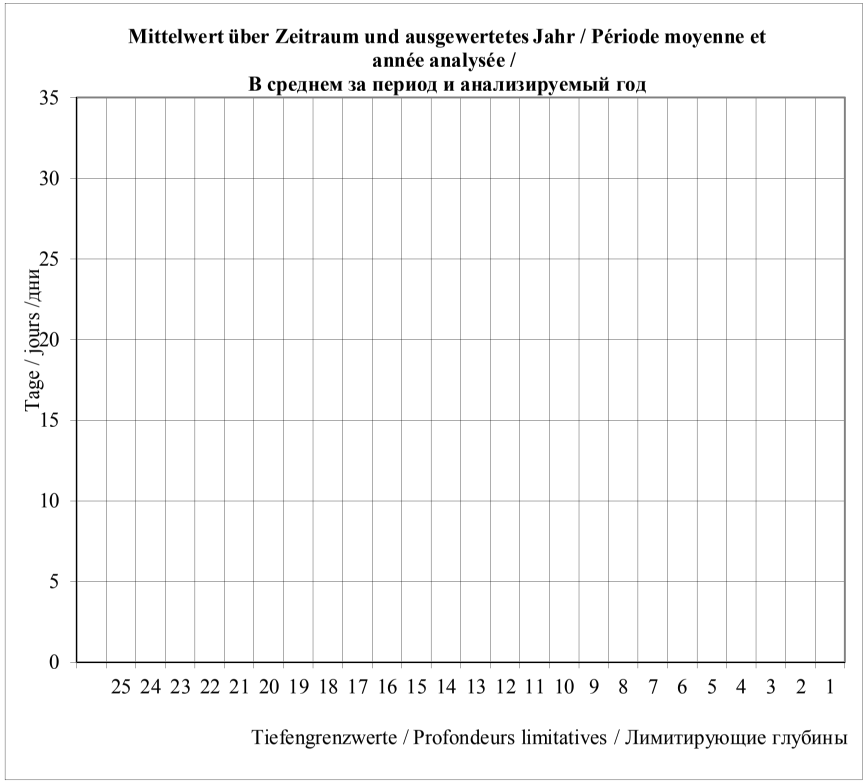

	AVE
	2011

Mittelwert über Zeitraum / Période moyenne / В среднем за период
Ausgewertetetes Jahr / Année analysée / Анализируемый год
*1) Keine Angaben / Pas de données / Нет данных

Ukraine / Ukraine / Украина

dm - дм	Tage / jours / дни												
	2001	2002	2003	2004	2005	2006	2007	2008	2009	2010	2011	AVE	**2011**
	*1)	*1)	*1)	*1)	*1)	*1)	*1)	*1)	*1)	*1)	*1)		*1)
25													
24													
23													
22													
21													
20													
19													
18													
17													
16													
15													
14													
13													
12													
11													
10													
9													
8													
7													
6													
5													
4													
3													
2													
1													

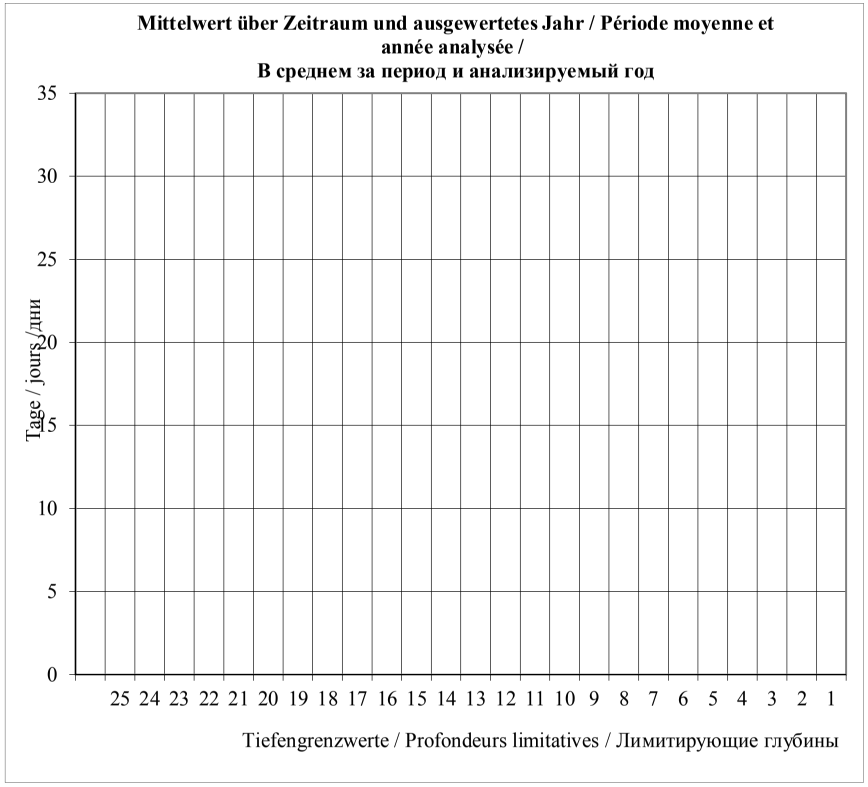

	AVE
	2011

Mittelwert über Zeitraum / Période moyenne / В среднем за период
Ausgewertetetes Jahr / Année analysée / Анализируемый год
*1) Keine Angaben / Pas de données / Нет данных

IV.2.4
Tiefengrenzwerte auf den kritischen Streckenabschnitten der unteren Donau
Profondeurs limitatives sur les secteurs critiques du Bas-Danube
Лимитирующие глубины на критических участках низовьев Дуная

Rumänisch-bulgarische Strecke / Secteur roumano-bulgare / Румынско-болгарский участок (845,650 - 610,000)

Hydrologische Messstelle Station hydrométrique Водомерная станция km км	Kritischer Abschnitt Secteur critique Критический участок km км	2011												
			I	II	III	IV	V	VI	VII	VIII	IX	X	XI	XII
Cetate Четате 811,000	Salcia Салчия 823,000-821,600	MIN	72	53	47	46	39	46	36	34	30	29	28	26
		AVE	80	61	57	54	46	50	46	48	33	37	35	37
		MAX	89	81	72	63	50	53	54	55	41	49	45	52
Calafat Калафат 795,000	Bogdanul Богданул 784,900-784,300	MIN	64	45	37	36	31	37	26	26	21	20	12	27
		AVE	73	53	48	45	36	42	36	38	24	28	23	36
		MAX	83	75	62	53	42	46	45	46	31	39	33	51
	Pietrişu Пиетришу 756,200-756,000	MIN	73	63	55	54	49	47	40	40	35	26	18	17
		AVE	82	68	66	63	53	52	49	52	38	37	28	26
		MAX	92	84	80	71	58	56	56	60	45	45	39	41
	Linovo Линово 738,200-737,00	MIN	71	58	50	49	33	31	32	41	36	22	18	16
		AVE	80	64	61	58	46	36	41	52	39	35	26	26
		MAX	90	82	75	66	53	40	54	59	45	45	36	41
Bechet Бекет 679,000	Păpădia Пэпэдия 677,300-676,600	MIN	61	46	40	36	33	32	28	29	24	23	22	22
		AVE	68	52	48	45	36	36	35	40	26	32	27	30
		MAX	77	69	61	54	39	39	42	45	30	42	36	43
Corabia Корабиа 630,000	Băloiu Бэлой 631,900-628,400	MIN	61	43	38	34	30	31	26	24	20	19	19	18
		AVE	67	49	44	42	34	35	33	36	22	25	23	29
		MAX	75	67	55	49	36	38	39	41	25	34	30	42
Tiefengrenzwerte / Profondeurs limitatives Лимитирующие глубины			**61**	**43**	**37**	**34**	**30**	**31**	**26**	**24**	**20**	**19**	**12**	**16**

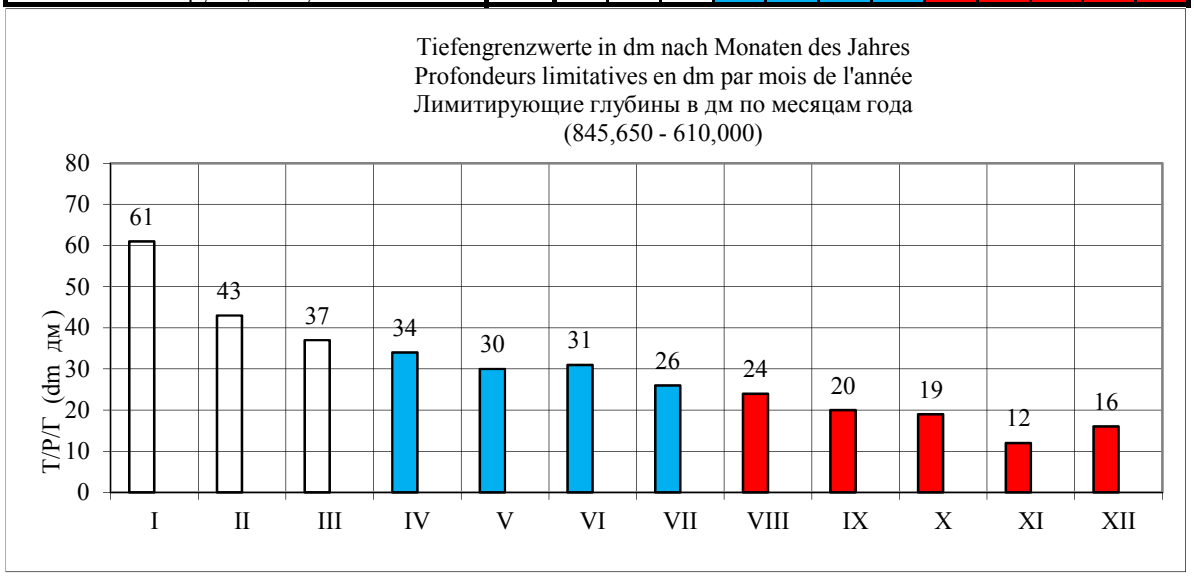

Rumänisch-bulgarische Strecke / Secteur bulgaro-roumain / Болгаро-румынский участок (610,000 - 374,100)

(Somovit / Сомовит - 607,700) - (Russe / Roussé / Русе - 495,600)

Hydrologische Messstelle Station hydrométrique Водомерная станция km км	Kritischer Streckenabschnit Secteur critique Критический участок km км	2011												
			I	II	III	IV	V	VI	VII	VIII	IX	X	XI	XII
Svistov Свиштов 554,300	Belene Белене 564,500-563,500	MIN												
		AVE												
		MAX												
	Insel / Ile Vardim о. Вардим 546,000-545,000	MIN												
		AVE												
		MAX												
Russe / Roussé Русе 495,600	Batin Батин 525,000-523,500	MIN												
		AVE												
		MAX												
Tiefengrenzwerte / Profondeurs limitatives Лимитирующие глубины														



(Russe / Roussé / Русе - 495,600) - (Silistra / Силистра - 375,500)

Hydrologische Messstelle Station hydrométrique Водомерная станция km км	Kritischer Streckenabschnit Secteur critique Критический участок km км	2011												
			I	II	III	IV	V	VI	VII	VIII	IX	X	XI	XII
Russe / Roussé Русе 495,600	Garvan о. Гарван 408,000-407,000	MIN												
		AVE												
		MAX												
Silistra Силистра 375,500		MIN												
		AVE												
		MAX												
Tiefengrenzwerte / Profondeurs limitatives Лимитирующие глубины														

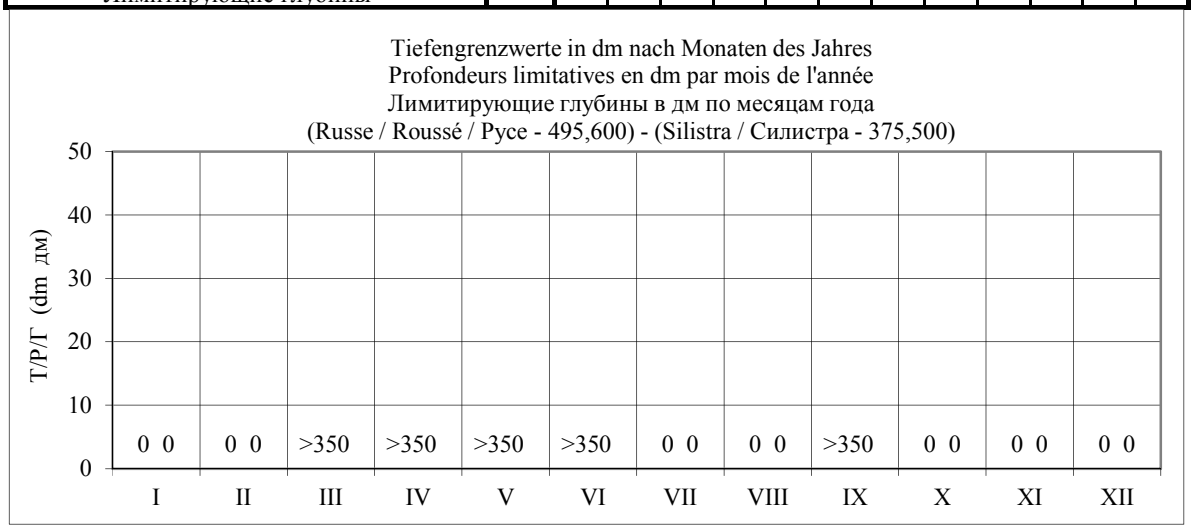

Rumänische Strecke / Secteur roumain / Румынский участок
(374,100 – 300,000)

Hydrologische Messstelle Station hydrométrique Водомерная станция km км	Kritischer Streckenabschnit Secteur critique Критический участок km км		2011											
			I	II	III	IV	V	VI	VII	VIII	IX	X	XI	XII
Călăraşi Кэлэраши 365,000	Turcescu Турческу 345,100-344,100	MIN	52	37	32	30	25	24	21	23	14	12	9	8
		AVE	58	43	37	37	27	28	29	31	16	19	15	14
		MAX	66	57	48	46	29	31	34	35	22	27	21	27
	Caragheorghe Карагеорге 343,900-343,400	MIN	66	51	45	43	28	26	14	14	6	5	2	1
		AVE	72	57	50	50	31	30	24	23	8	12	8	7
		MAX	80	71	61	59	41	33	30	28	13	20	14	20
	Lebăda Лебэда 336,900-336,200	MIN	69	54	49	47	36	31	24	28	21	19	6	5
		AVE	76	60	54	54	42	36	32	34	23	26	13	11
		MAX	85	74	65	63	45	39	36	38	29	34	19	24
Cernavoda Чернавода 300,000	Mârleanu Мырляну 325,900-325,000	MIN	59	44	37	37	23	18	16	24	9	8	8	6
		AVE	66	51	43	44	29	23	21	32	13	16	17	13
		MAX	73	64	55	54	35	27	27	37	22	26	25	29
	Fermecatu ob./amont Фермекатул верхний 322,700-322,100	MIN	58	43	36	36	28	23	21	23	8	7	5	3
		AVE	65	50	42	43	30	29	26	33	12	15	12	11
		MAX	72	63	54	53	34	33	28	38	21	25	19	26
	Fermecatu unt./aval Фермекатул нижний 317,900-317,400	MIN	62	47	39	39	31	29	23	19	5	4	3	1
		AVE	69	54	45	46	33	35	30	33	8	12	10	8
		MAX	76	67	57	56	37	39	34	38	17	22	16	24
	Cernavoda unt./aval Чернавода нижний 297,200-294,000	MIN	75	60	54	50	41	38	31	37	23	24	19	19
		AVE	84	68	60	59	44	43	39	46	27	32	30	27
		MAX	93	83	72	71	48	48	43	51	35	43	40	43
	Fasolele Фасолеле 295,000-290,300	MIN	68	53	45	45	37	34	28	31	16	21	21	17
		AVE	74	60	51	52	39	39	35	38	20	32	29	24
		MAX	81	73	63	62	43	43	39	43	29	45	38	40
Cernavoda - Harsova Чернавода - Хыршова 276,000	Alvănesti Альвенешти 276,000-275,300	MIN	69	56	52	50	43	40	32	36	20	21	19	14
		AVE	78	65	58	58	45	44	40	43	26	29	26	25
		MAX	88	79	69	68	49	47	45	47	38	38	34	41
Harsova Хыршова 252,000	Hârşova unt./aval Хыршова нижний 252,300-249,800	MIN	77	55	48	47	42	36	29	33	24	31	26	23
		AVE	82	64	56	53	45	44	37	39	29	37	37	31
		MAX	90	78	64	64	48	50	41	42	32	46	45	45
	Giurgeni-Vadu Oii Джурджени-Ваду Оий 245,200-242,500	MIN	76	61	52	53	43	38	35	39	32	35	30	27
		AVE	84	68	58	58	46	43	41	47	35	40	39	34
		MAX	92	81	68	68	51	46	44	51	42	48	47	49
Tiefengrenzwerte / Profondeurs limitatives Лимитирующие глубины			**52**	**37**	**32**	**30**	**23**	**18**	**14**	**14**	**5**	**4**	**2**	**1**

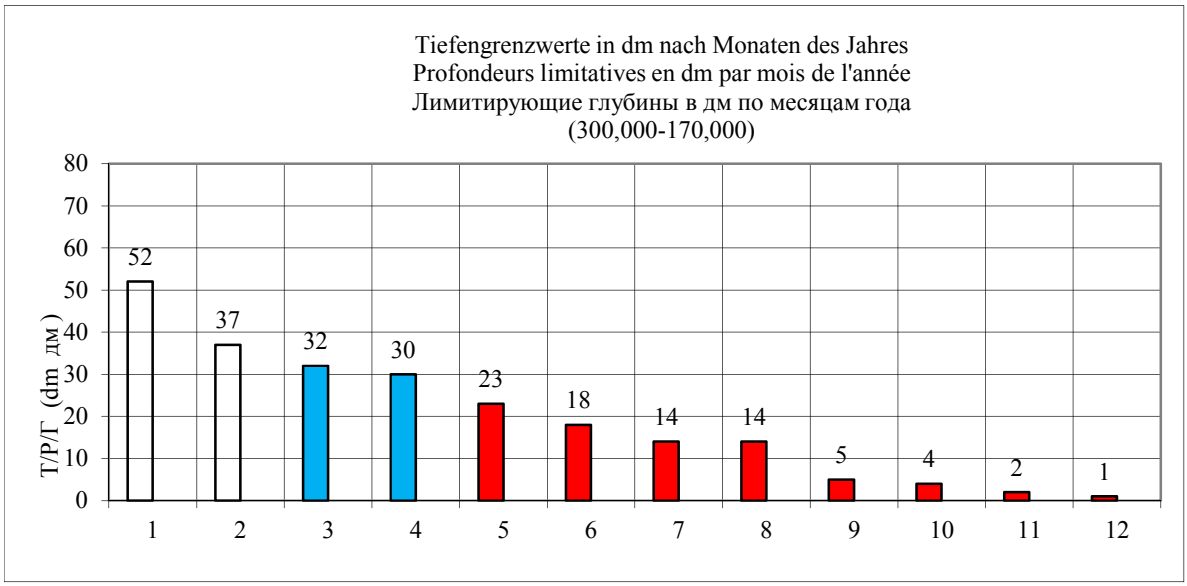

Serbien / Serbie / Сербия
(km 1433,000 - km 845,650)

Hydrologische Messstelle Station hydrométrique Водомерная станция km км	Kritischer Streckenabschnitt Secteur critique Критический участок km км	2011												
			I	II	III	IV	V	VI	VII	VIII	IX	X	XI	XII
Bezdan Бездан 1425,590	Bezdan Бездан 1428,000-1427,000	MIN	30	26	18	17	14	21	22	18	12	10	7	6
		AVE	48	33	25	23	18	28	31	31	17	23	11	14
		MAX	70	42	41	27	23	35	47	43	28	47	18	23
Apatin Апатин 1401,900	Apatin Апатин 1405,000 - 1400,000	MIN	15	10	1	1	0	7	6	1	0	0	0	0
		AVE	33	18	9	7	2	13	15	16	1	7	0	0
		MAX	54	29	25	11	8	20	31	27	13	30	3	6
	Čivutski rukavac Чивутски рукавац 1397,000-1389,000	MIN	15	10	1	1	0	7	6	1	0	0	0	0
		AVE	33	18	9	7	2	13	15	16	1	7	0	0
		MAX	54	29	25	11	8	20	31	27	13	30	3	6
Bogojevo Богоево 1367,250	Drava Драва 1383,000-1382,000	MIN	35	18	9	10	7	16	14	10	4	3	0	0
		AVE	44	24	16	15	10	21	22	22	9	15	4	5
		MAX	58	36	30	19	15	28	36	33	21	34	12	13
	Staklar Стаклар 1376,000-1374,000	MIN	42	24	15	16	13	22	20	16	10	9	5	5
		AVE	50	30	22	21	16	27	28	28	15	21	10	11
		MAX	64	42	36	25	21	34	42	39	27	40	18	19
	Bogojevo Богоево 1365,000-1364,000	MIN	45	27	18	19	16	25	23	19	13	12	8	7
		AVE	53	33	25	24	19	30	31	31	18	24	13	14
		MAX	67	45	39	28	24	37	45	42	30	43	21	22
	Borovo 1 - Savulja Борово 1 - Савуља 1348,000-1344,600	MIN	39	21	12	13	10	19	17	13	7	6	2	1
		AVE	47	27	19	18	13	24	25	25	12	18	7	8
		MAX	61	39	33	22	18	31	39	36	24	37	15	16
	Borovo 2 Борово 2 1339,600-1338,600	MIN	36	18	9	10	7	16	14	10	4	3	0	0
		AVE	44	24	16	15	10	21	22	22	9	15	4	5
		MAX	58	36	30	19	15	28	36	33	21	34	12	13
Bačka Palanka Бачка Паланка 1298,560	Sotin Сотин 1321,600-1320,800	MIN	30	25	16	17	15	20	21	18	12	11	8	8
		AVE	46	30	22	22	18	26	27	28	17	21	12	13
		MAX	58	43	34	25	21	32	39	36	26	37	20	19
	Mohovo Мохово 1309,000- 1308,000	MIN	37	31	23	24	22	27	28	25	19	18	15	15
		AVE	53	37	29	29	25	33	34	35	24	28	19	20
		MAX	65	50	41	32	28	39	46	43	33	44	27	26
	Susek Сусек 1286,000-1281,000	MIN	15	9	1	2	0	5	6	3	0	0	0	0
		AVE	31	15	7	7	3	11	12	13	2	6	0	0
		MAX	43	28	19	10	6	17	24	21	11	22	5	4
Slankamen/Сланкамен 1216,020	Beška Бешка 1230,400-1227,600	MIN	32	19	12	10	8	10	9	6	1	0	0	0
		AVE	39	24	18	17	11	14	14	16	4	7	2	5
		MAX	47	39	29	23	13	16	23	22	10	17	8	13
Spitzenfurttiefen / Profondeurs limitatives Лимитирующие глубины			15	9	1	1	0	5	6	1	0	0	0	0

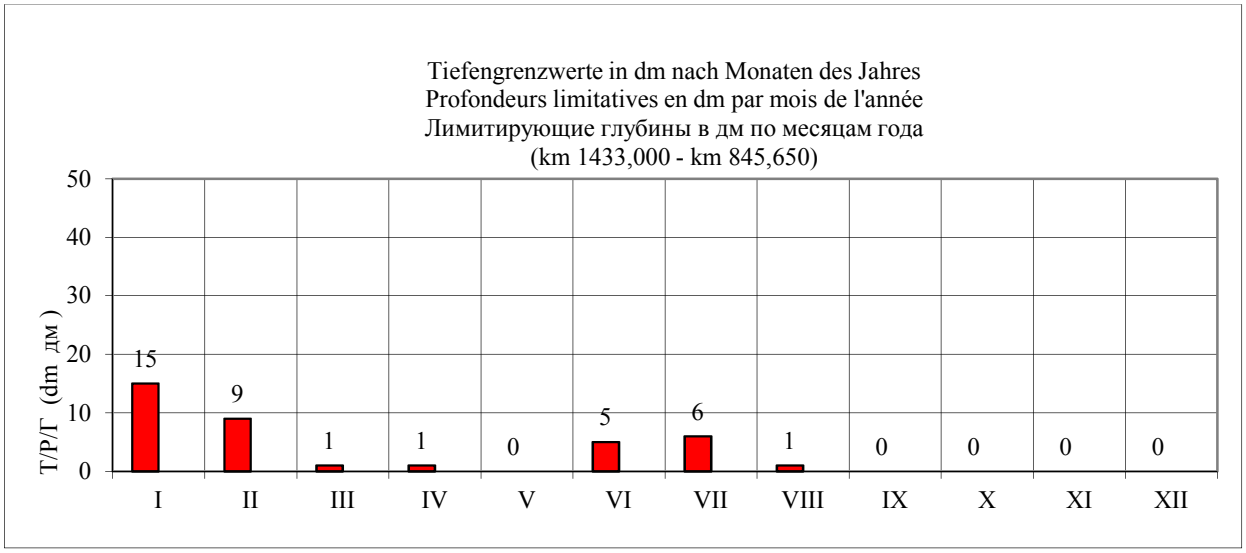

IV.2.5
Durchschnittsdauer der Tiefen unter 35 dm auf kritischen Streckenabschnitten der unteren Donau im Zeitraum 2000-2011 und Tiefen im Jahr 2011
Durée moyenne des profondeurs inférieures à 35 dm sur les secteurs critiques du Bas-Danube en 2000-2011 et profondeurs en 2011
Средняя продолжительность глубин, не достигающих 35 дм, на критических участках низовьев Дуная в 2000-2011 годах и глубины в 2011 году

Kritischer Streckenabschnitt / Secteur critique / Критический участок

SALCIA km 824 — **САЛЧИЯ** 824 км

dm дм	2011	2000 2011
	Tage/jours/дни	
40	298	285
35	301	305
34	306	311
33	316	318
32	329	324
31	337	330
30	343	335
29	352	340
28	359	346
27	363	349
26	365	351
25	365	353
24	365	355
23	365	356
22	365	358
21	365	360
20	365	361
19	365	361
18	365	362
17	365	363
16	365	364
15	365	364
14	365	365
13	365	365
12	365	365
11	365	365
10	365	365
9	365	365
8	365	365
7	365	365
6	365	365
5	365	365
4	365	365
3	365	365
2	365	365
1	365	365

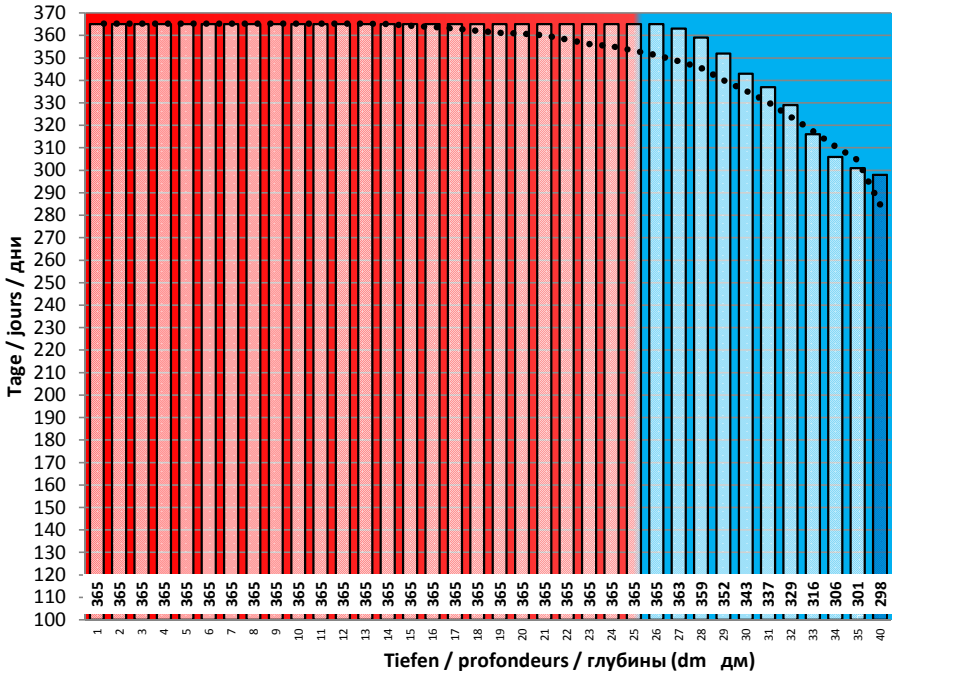

Kritischer Streckenabschnitt / Secteur critique / Критический участок

BOGDANUL km 785 — **БОГДАНУЛ** 785 км

dm дм	2011	2000 2011
	Tage/jours/дни	
40	229	280
35	240	300
34	247	307
33	255	314
32	262	320
31	269	325
30	275	331
29	289	337
28	298	344
27	306	349
26	312	353
25	316	356
24	321	358
23	331	360
22	343	362
21	351	364
20	359	365
19	361	365
18	361	365
17	361	365
16	361	365
15	361	365
14	361	365
13	363	365
12	365	365
11	365	365
10	365	365
9	365	365
8	365	365
7	365	365
6	365	365
5	365	365
4	365	365
3	365	365
2	365	365
1	365	365

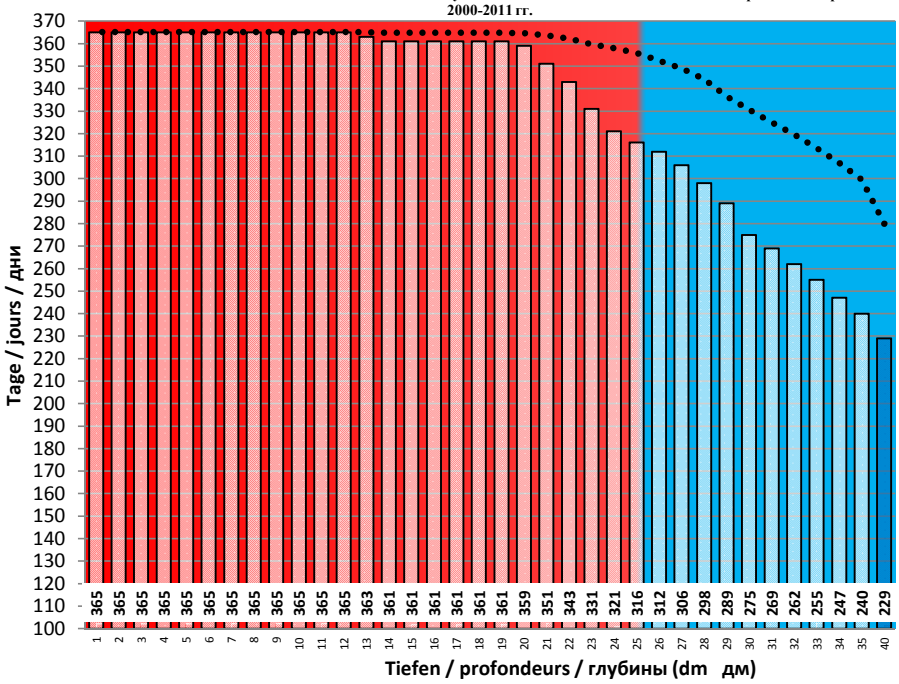

Kritischer Streckenabschnitt / Secteur critique / Критический участок

PIETRIŞU km 759 — **ПЬЕТРИШУ** 759 км

dm дм	2011	2000 2011
	Tage/jours/дни	
40	302	295
35	310	314
34	313	319
33	316	325
32	318	331
31	321	337
30	324	342
29	327	345
28	330	348
27	335	351
26	342	352
25	345	354
24	345	355
23	346	357
22	347	360
21	347	361
20	347	362
19	355	363
18	363	365
17	365	365
16	365	365
15	365	365
14	365	365
13	365	365
12	365	365
11	365	365
10	365	365
9	365	365
8	365	365
7	365	365
6	365	365
5	365	365
4	365	365
3	365	365
2	365	365
1	365	365

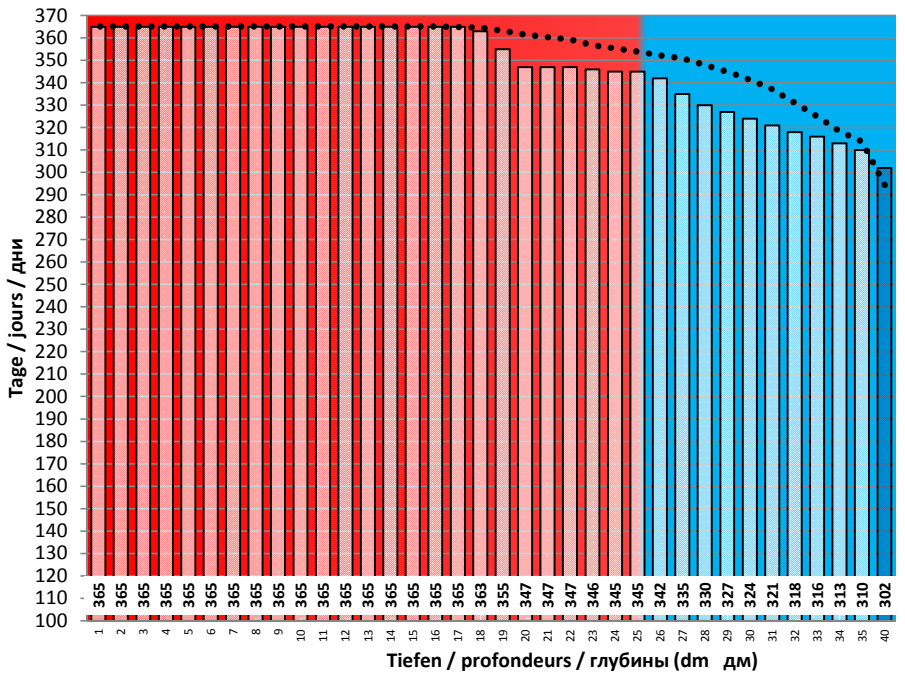

Kritischer Streckenabschnitt / Secteur critique / Критический участок

LINOVO km 738 — **ЛИНОВО** 738 км

dm дм	2011	2000 2011
	Tage/jours/дни	
40	275	268
35	285	290
34	300	299
33	308	306
32	313	312
31	317	319
30	320	325
29	321	330
28	322	335
27	326	340
26	329	345
25	333	349
24	337	352
23	340	354
22	346	356
21	346	357
20	346	359
19	348	360
18	359	363
17	363	364
16	365	365
15	365	365
14	365	365
13	365	365
12	365	365
11	365	365
10	365	365
9	365	365
8	365	365
7	365	365
6	365	365
5	365	365
4	365	365
3	365	365
2	365	365
1	365	365

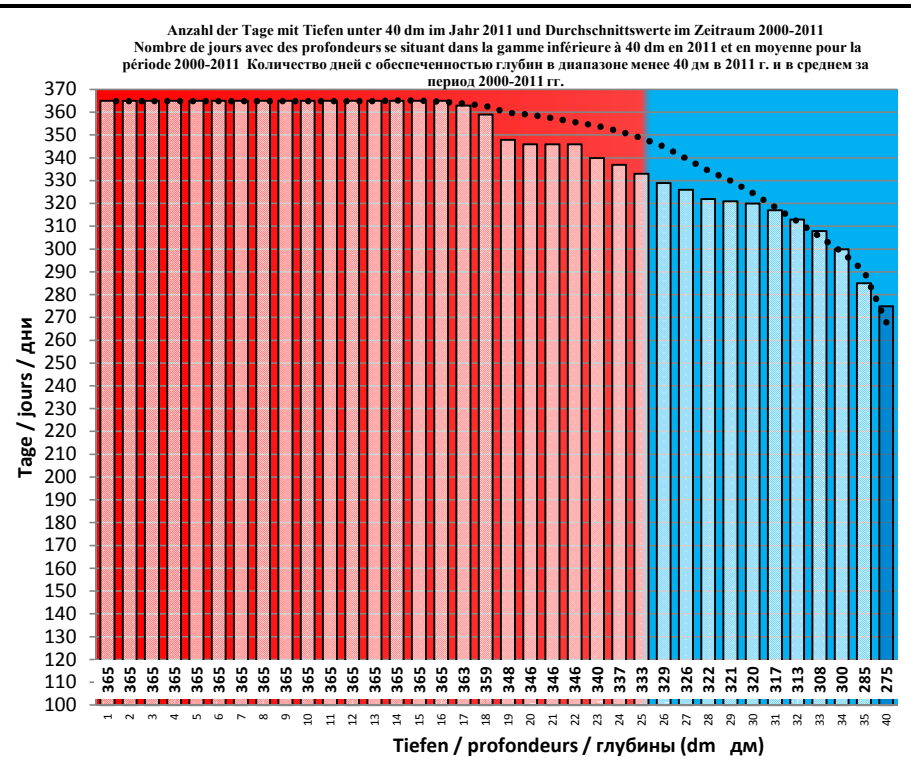

Kritischer Streckenabschnitt / Secteur critique / Критический участок

PĂPĂDIA — km 677

ПЭПЭДИЯ — 677 км

dm дм	2011	2000 2011
	Tage/jours/дни	
40	218	263
35	242	288
34	256	296
33	262	304
32	271	310
31	276	316
30	284	323
29	293	328
28	298	333
27	303	337
26	316	343
25	329	348
24	344	354
23	362	359
22	365	361
21	365	362
20	365	363
19	365	364
18	365	365
17	365	365
16	365	365
15	365	365
14	365	365
13	365	365
12	365	365
11	365	365
10	365	365
9	365	365
8	365	365
7	365	365
6	365	365
5	365	365
4	365	365
3	365	365
2	365	365
1	365	365

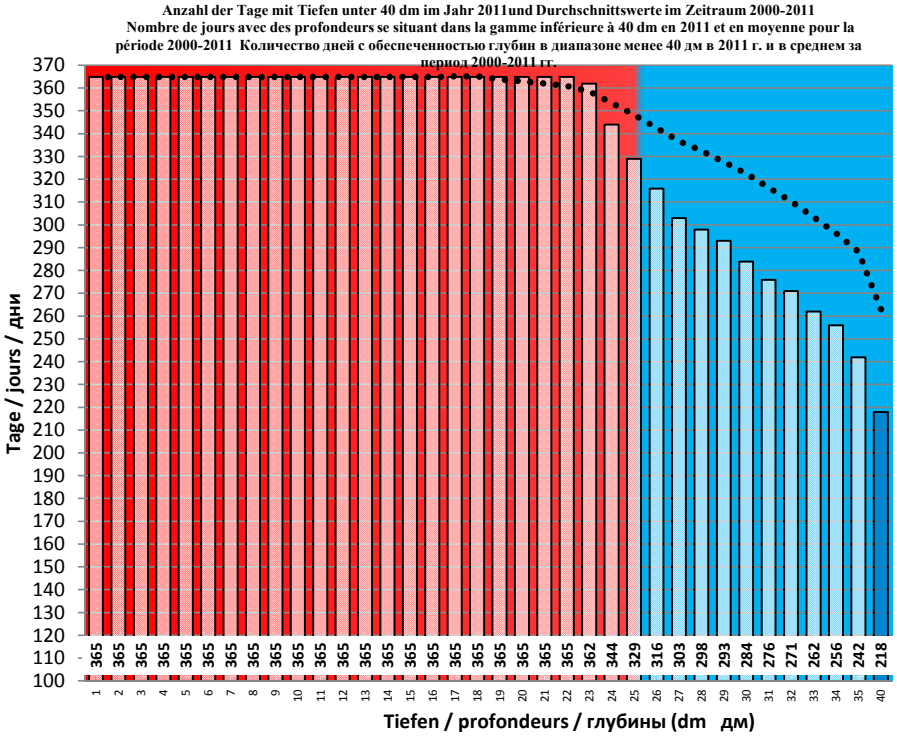

Kritischer Streckenabschnitt / Secteur critique /Критический участок

BĂLOIU — km 630

БЭЛОЙ — 630 км

dm дм	2011	2000 2011
	Tage/jours/дни	
40	168	252
35	185	278
34	211	286
33	228	294
32	238	301
31	252	309
30	258	317
29	263	323
28	267	328
27	278	333
26	284	338
25	292	342
24	299	344
23	309	348
22	315	350
21	334	355
20	347	358
19	362	360
18	365	362
17	365	362
16	365	363
15	365	364
14	365	365
13	365	365
12	365	365
11	365	365
10	365	365
9	365	365
8	365	365
7	365	365
6	365	365
5	365	365
4	365	365
3	365	365
2	365	365
1	365	365

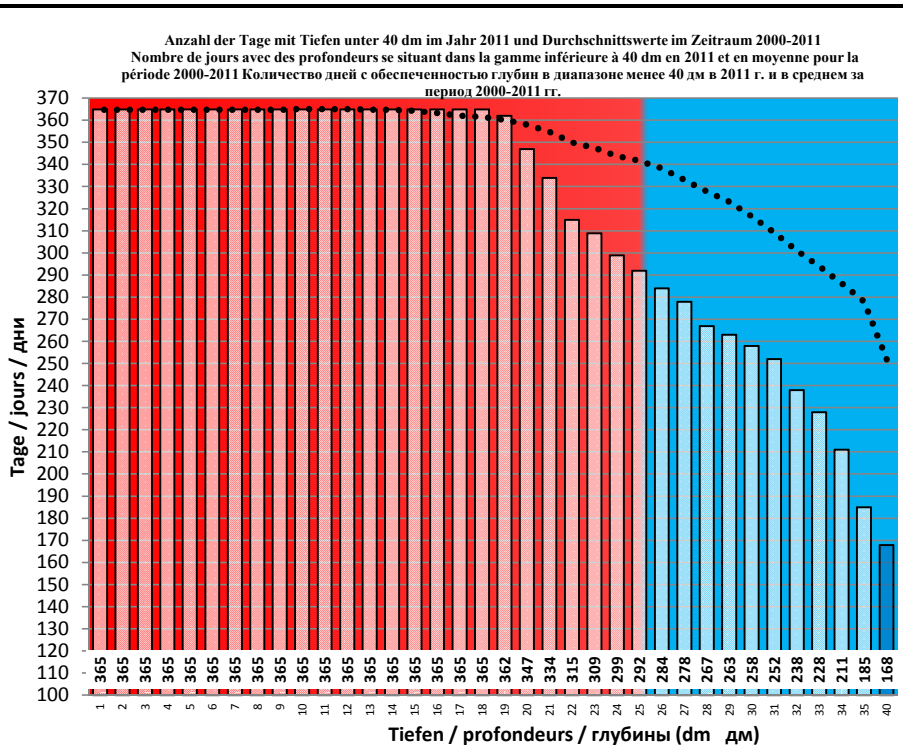

Kritischer Streckenabschnitt / Secteur critique / Критический участок

TURCESCU km 345 — **ТУРЧЕСКУ** 345 км

dm дм	2011	2000 2011
	Tage/jours/дни	
40	91	191
35	100	216
34	113	225
33	124	233
32	140	242
31	158	251
30	167	259
29	184	266
28	205	274
27	222	282
26	237	290
25	248	299
24	250	305
23	255	310
22	259	316
21	263	321
20	279	327
19	286	333
18	290	339
17	295	342
16	303	347
15	316	351
14	330	354
13	335	357
12	339	359
11	343	360
10	347	362
9	356	364
8	365	365
7	365	365
6	365	365
5	365	365
4	365	365
3	365	365
2	365	365
1	365	365

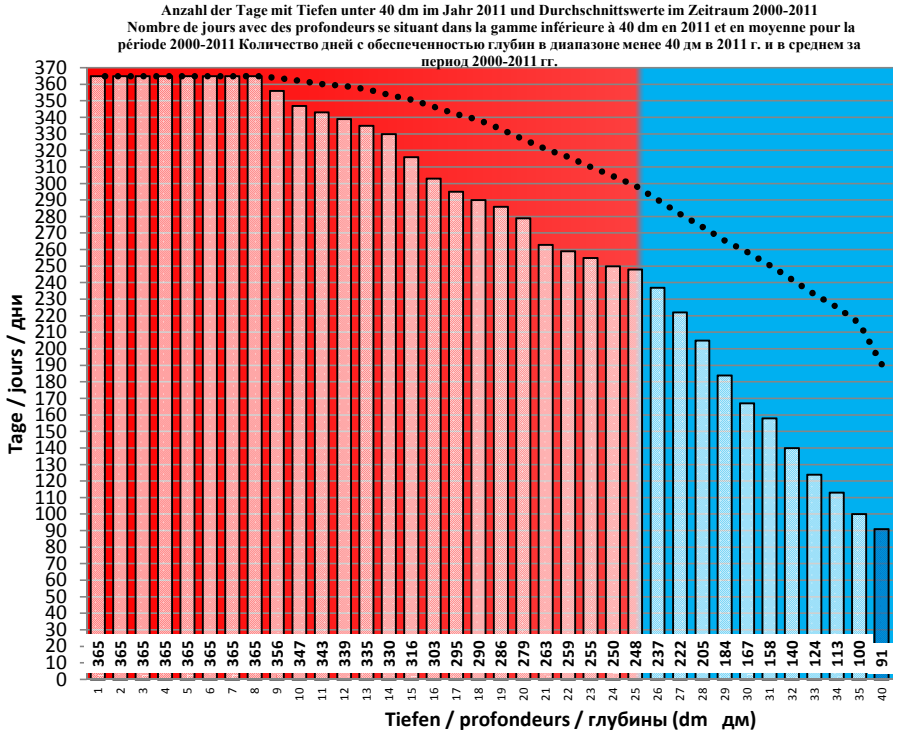

Kritischer Streckenabschnitt / Secteur critique / Критический участок

CARAGHEORGHE km 344 — **КАРАГЕОРГЕ** 344 км

dm дм	2011	2000 2011
	Tage/jours/дни	
40	125	178
35	125	199
34	125	206
33	130	213
32	133	221
31	145	230
30	163	238
29	176	248
28	190	256
27	198	264
26	204	271
25	209	278
24	215	284
23	222	291
22	225	296
21	226	300
20	234	306
19	240	311
18	248	316
17	249	320
16	254	323
15	257	327
14	262	330
13	276	335
12	280	339
11	286	342
10	293	345
9	297	348
8	306	352
7	325	356
6	335	359
5	339	361
4	343	361
3	347	363
2	356	364
1	365	365

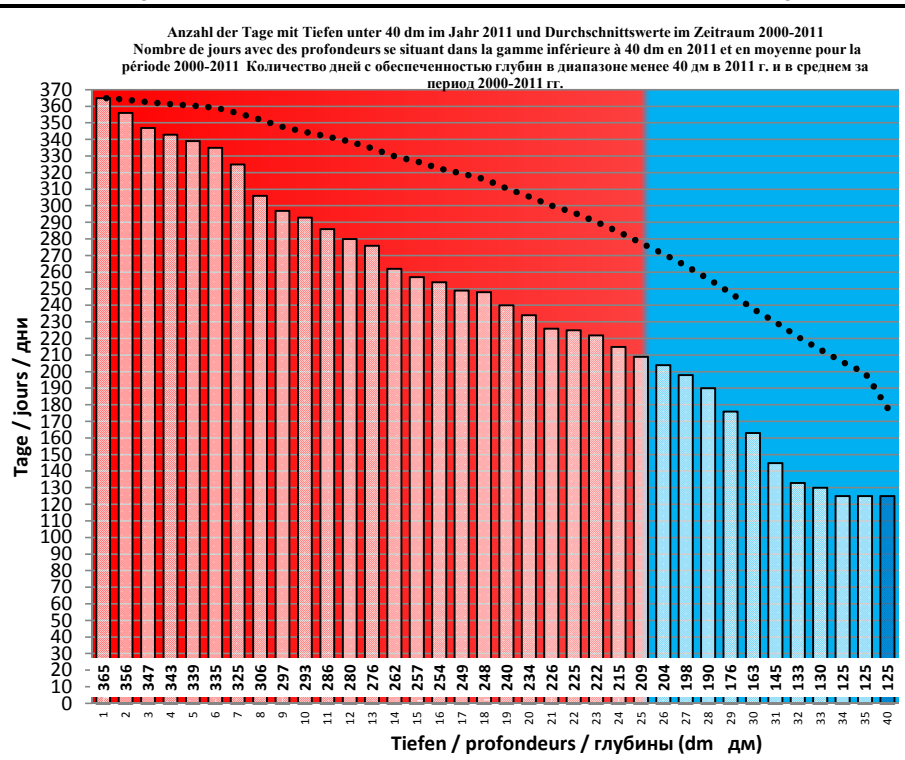

Kritischer Streckenabschnitt / Secteur critique / Критический участок

LEBĂDA — km 337 — **ЛЕБЭДА** — 337 км

dm дм	2011	2000 2011
	Tage/jours/дни	
40	185	210
35	196	230
34	210	238
33	223	247
32	229	254
31	233	262
30	240	269
29	246	276
28	252	282
27	259	289
26	265	297
25	269	302
24	275	309
23	283	317
22	296	325
21	304	331
20	309	337
19	312	342
18	319	347
17	322	350
16	324	354
15	325	356
14	326	357
13	328	359
12	332	360
11	335	361
10	336	362
9	339	362
8	343	363
7	347	364
6	356	365
5	365	365
4	365	365
3	365	365
2	365	365
1	365	365

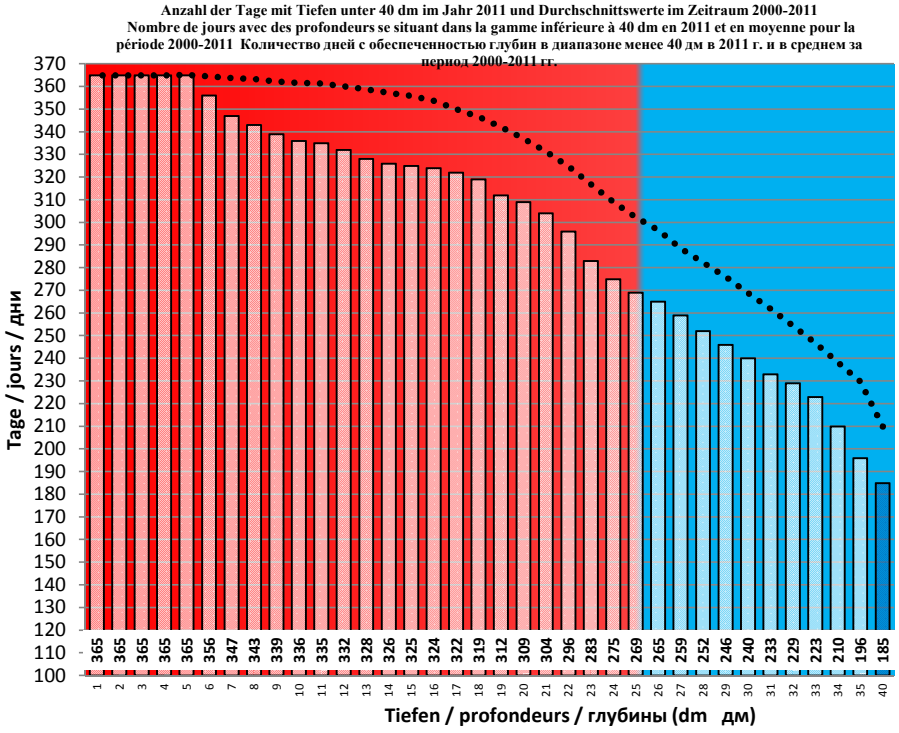

Kritischer Streckenabschnitt / Secteur critique / Критический участок

MÂRLEANU — km 326 — **МЫРЛЯНУ** — 326 км

dm дм	2011	2000 2011
	Tage/jours/дни	
40	128	222
35	132	244
34	135	249
33	141	255
32	151	262
31	154	267
30	162	273
29	173	280
28	175	287
27	178	293
26	189	299
25	198	304
24	217	311
23	240	317
22	250	322
21	260	327
20	266	330
19	271	334
18	276	338
17	288	342
16	294	344
15	297	348
14	302	350
13	306	351
12	315	353
11	327	356
10	336	358
9	343	360
8	353	362
7	358	363
6	365	364
5	365	365
4	365	365
3	365	365
2	365	365
1	365	365

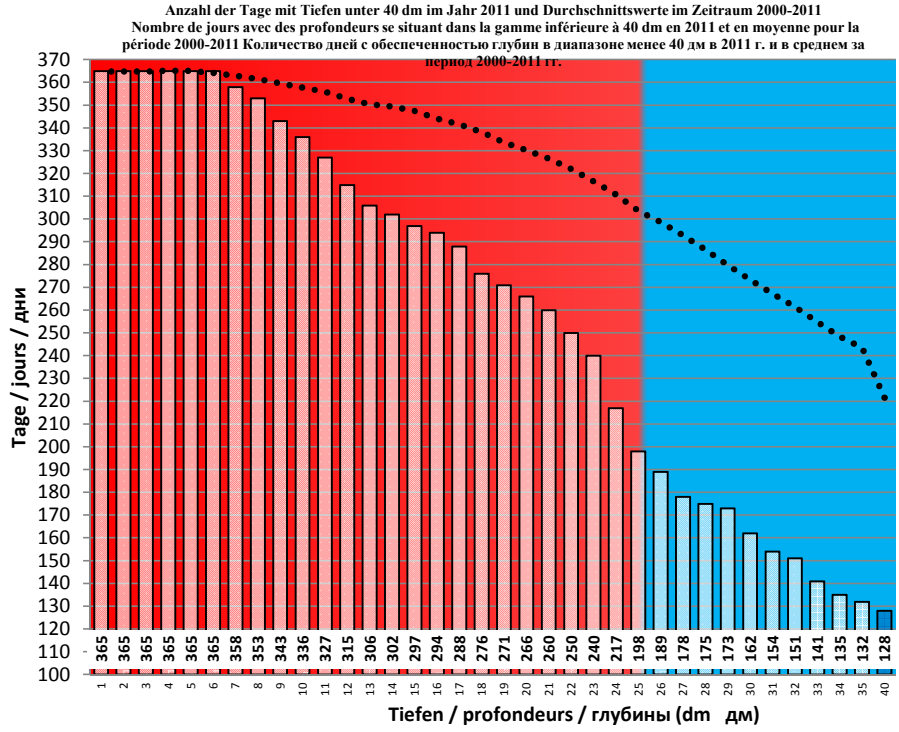

Kritischer Streckenabschnitt / Secteur critique / Критический участок

FERMECATU oben / amont — km 322

ФЕРМЕКАТУ верхний — 322 км

dm дм	2011	2000 2011
	Tage/jours/дни	
40	131	206
35	134	231
34	140	238
33	144	244
32	152	249
31	162	257
30	174	263
29	193	270
28	211	279
27	219	285
26	228	292
25	235	297
24	241	303
23	250	308
22	254	314
21	257	318
20	260	323
19	263	328
18	272	333
17	276	339
16	284	342
15	289	346
14	294	350
13	298	352
12	300	354
11	312	357
10	324	359
9	332	361
8	339	362
7	344	363
6	346	364
5	354	364
4	359	365
3	365	365
2	365	365
1	365	365

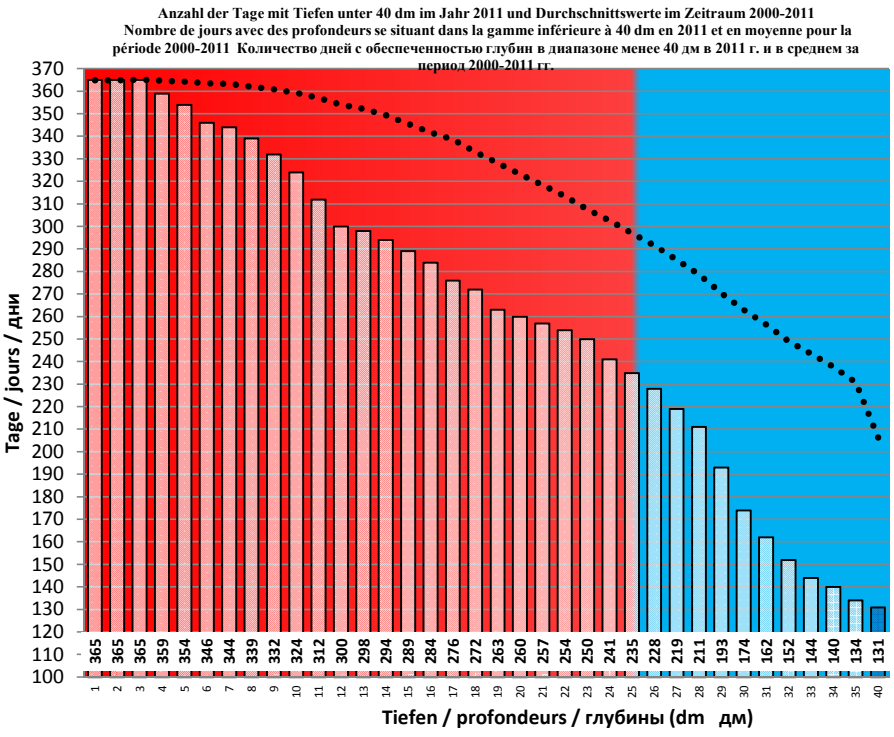

Kritischer Streckenabschnitt / Secteur critique / Критический участок

FERMECATU unten / aval — km 318

ФЕРМЕКАТУ нижний — 318 км

dm дм	2011	2000 2011
	Tage/jours/дни	
40	150	211
35	165	232
34	184	240
33	194	247
32	209	254
31	218	259
30	224	267
29	227	275
28	230	283
27	235	288
26	237	294
25	238	299
24	242	308
23	245	314
22	247	319
21	250	323
20	253	326
19	255	331
18	257	336
17	260	339
16	264	343
15	271	347
14	275	349
13	280	351
12	287	352
11	293	354
10	296	355
9	302	357
8	311	359
7	319	361
6	332	362
5	341	363
4	345	364
3	353	364
2	358	365
1	365	365

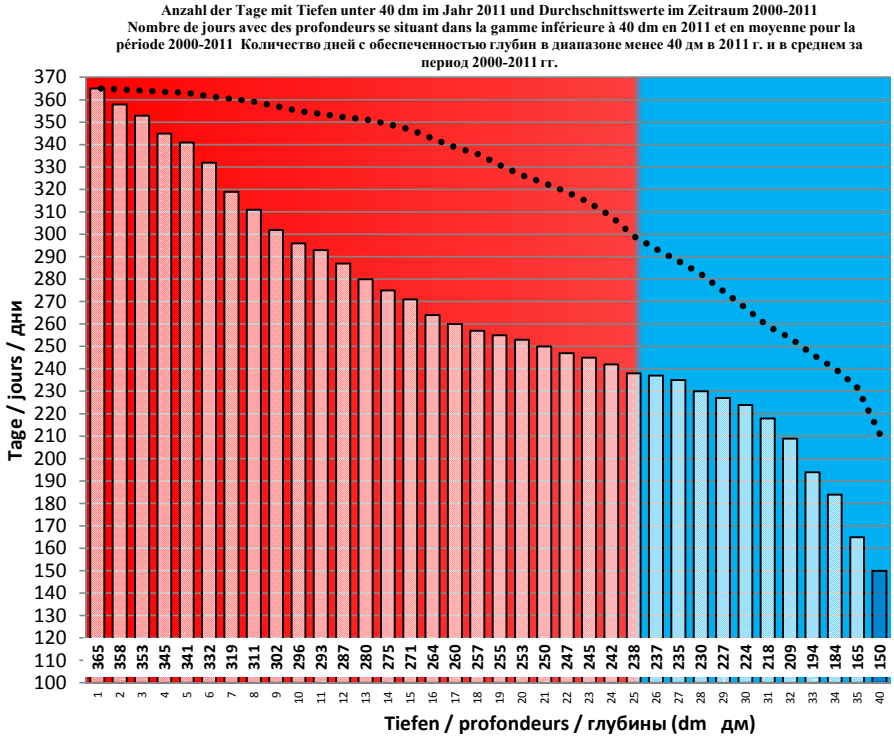

Kritischer Streckenabschnitt / Secteur critique / Критический участок

CERNAVODA unten / aval — **ЧЕРНАВОДА нижний**

km 297 — 297 км

dm дм	2011	2000 2011
	Tage/jours/дни	
40	260	281
35	267	297
34	274	302
33	275	309
32	281	315
31	290	322
30	298	328
29	303	332
28	307	337
27	311	340
26	321	344
25	328	348
24	337	351
23	339	354
22	342	357
21	349	359
20	354	360
19	365	361
18	365	362
17	365	363
16	365	364
15	365	364
14	365	364
13	365	364
12	365	365
11	365	365
10	365	365
9	365	365
8	365	365
7	365	365
6	365	365
5	365	365
4	365	365
3	365	365
2	365	365
1	365	365

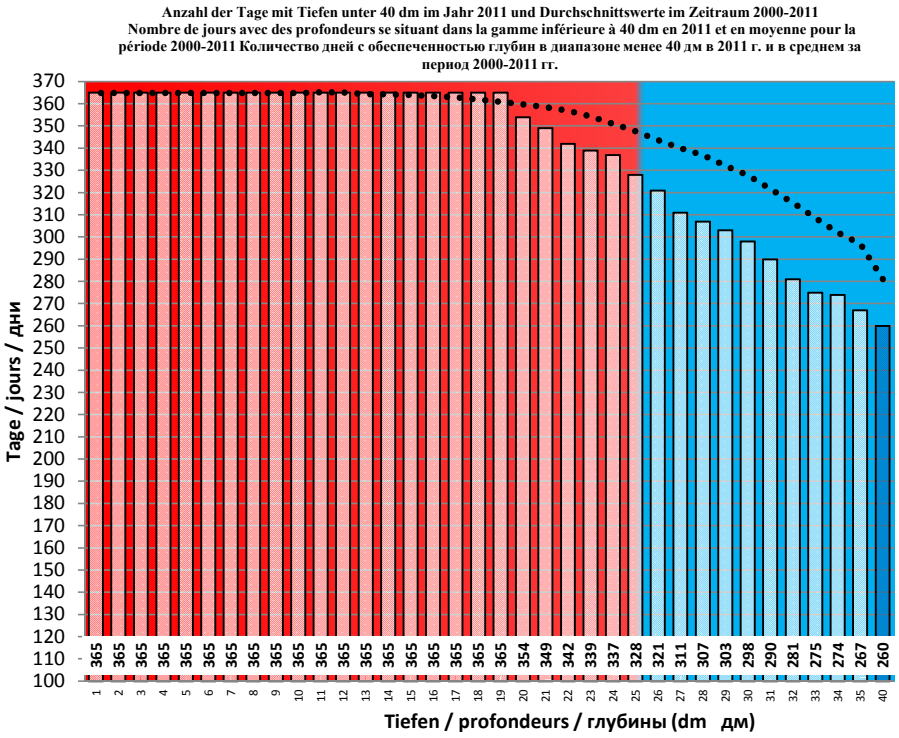

Kritischer Streckenabschnitt / Secteur critique / Критический участок

FASOLELE — **ФАСОЛЕЛЕ**

km 292 — 292 км

dm дм	2011	2000 2011
	Tage/jours/дни	
40	239	235
35	245	256
34	251	264
33	255	271
32	263	277
31	274	284
30	277	289
29	282	295
28	290	303
27	296	309
26	300	314
25	305	321
24	312	324
23	318	328
22	322	333
21	330	337
20	330	339
19	338	342
18	351	346
17	363	351
16	365	353
15	365	355
14	365	356
13	365	359
12	365	361
11	365	362
10	365	363
9	365	364
8	365	364
7	365	364
6	365	364
5	365	364
4	365	365
3	365	365
2	365	365
1	365	365

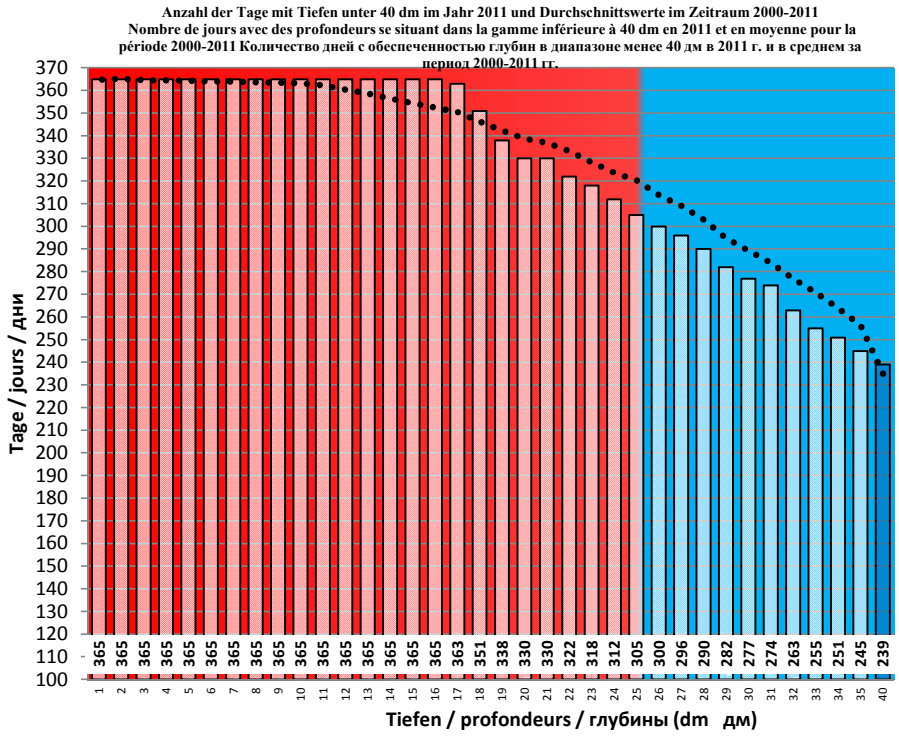

Kritischer Streckenabschnitt / Secteur critique / Критический участок

ALVĂNEŞTI — km 276

АЛЬВЕНЕШТИ — 276 км

dm дм	2011	2000 2011
	Tage/jours/дни	
40	247	271
35	251	289
34	258	294
33	266	302
32	271	310
31	277	316
30	281	322
29	291	328
28	296	334
27	302	339
26	308	343
25	312	346
24	314	349
23	317	352
22	327	355
21	340	358
20	350	360
19	364	361
18	364	363
17	364	364
16	364	364
15	364	365
14	365	365
13	365	365
12	365	365
11	365	365
10	365	365
9	365	365
8	365	365
7	365	365
6	365	365
5	365	365
4	365	365
3	365	365
2	365	365
1	365	365

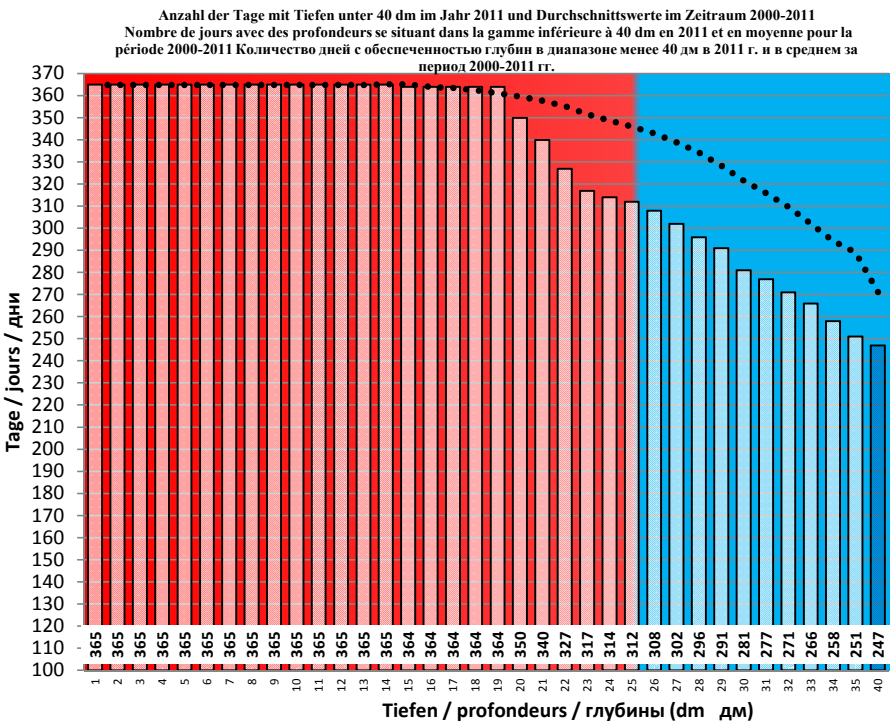

Kritischer Streckenabschnitt / Secteur critique / Критический участок

HÂRŞOVA unten / aval — km 251

ХЫРШОВА нижний — 251 км

dm дм	2011	2000 2011
	Tage/jours/дни	
40	274	296
35	284	316
34	294	323
33	304	329
32	314	336
31	324	341
30	326	344
29	335	347
28	350	352
27	352	355
26	357	358
25	358	359
24	360	361
23	365	363
22	365	364
21	365	365
20	365	365
19	365	365
18	365	365
17	365	365
16	365	365
15	365	365
14	365	365
13	365	365
12	365	365
11	365	365
10	365	365
9	365	365
8	365	365
7	365	365
6	365	365
5	365	365
4	365	365
3	365	365
2	365	365
1	365	365

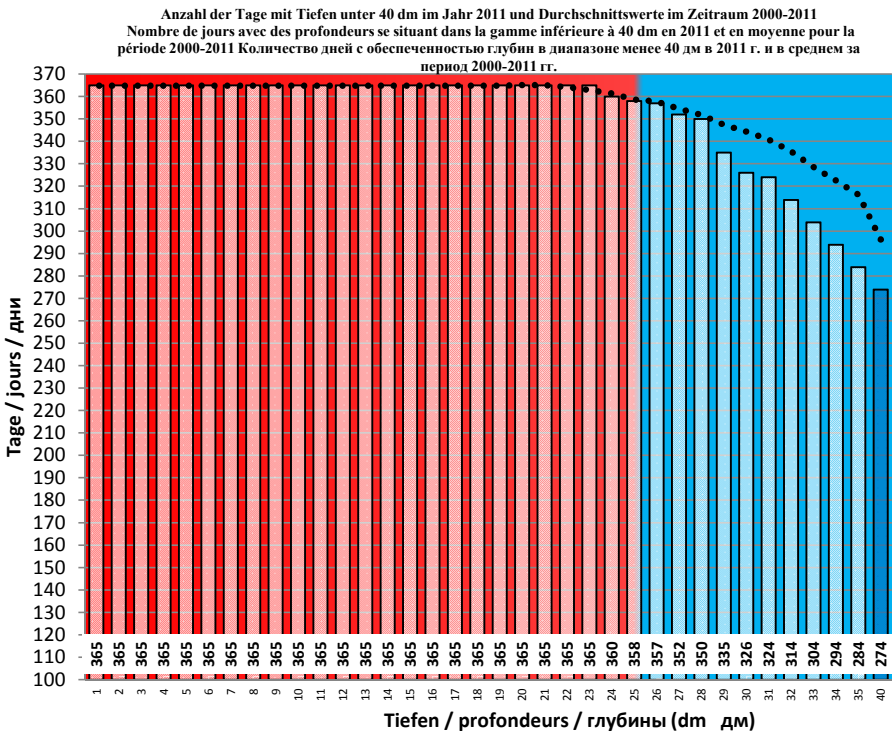

dm дм	2011	2000 2011
	Tage/jours/дни	
40	311	305
35	322	325
34	327	329
33	340	336
32	347	341
31	347	344
30	350	351
29	350	355
28	359	357
27	365	359
26	365	361
25	365	363
24	365	363
23	365	364
22	365	364
21	365	365
20	365	365
19	365	365
18	365	365
17	365	365
16	365	365
15	365	365
14	365	365
13	365	365
12	365	365
11	365	365
10	365	365
9	365	365
8	365	365
7	365	365
6	365	365
5	365	365
4	365	365
3	365	365
2	365	365
1	365	365

Kritischer Streckenabschnitt / Secteur critique / Критический участок

GIURGENI-VADU OII — km 243

ДЖУРДЖЕНИ-ВАДУ ОИЙ — 243 км

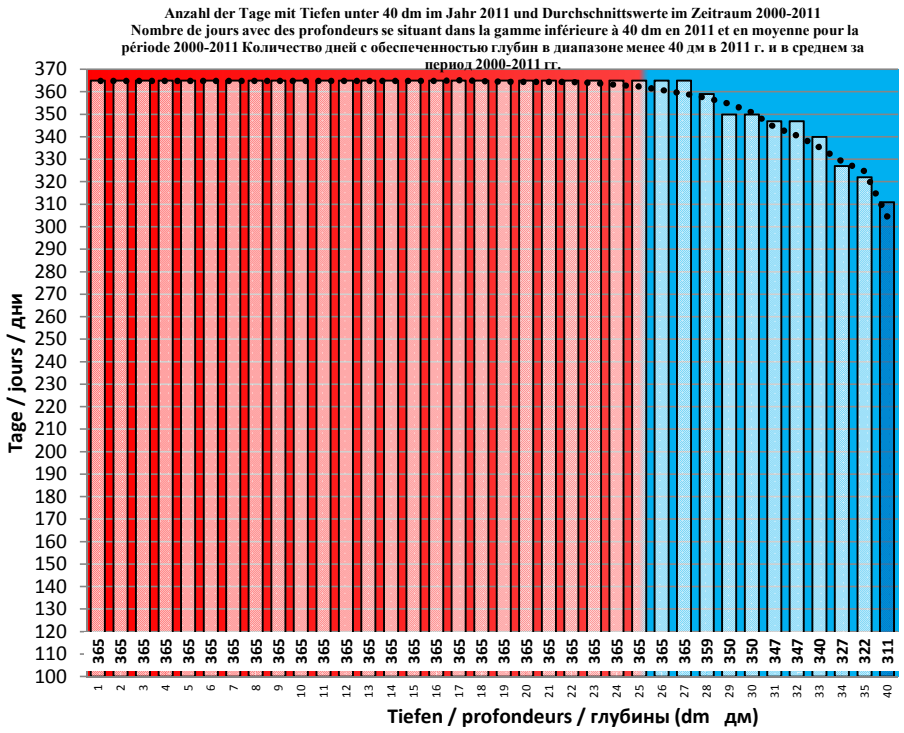

dm дм	2011	2000 2011
	Tage/jours/дни	
40		
35		
34		
33		
32		
31		
30		
29		
28		
27		
26		
25		
24		
23		
22		
21		
20		
19		
18		
17		
16		
15		
14		
13		
12		
11		
10		
9		
8		
7		
6		
5		
4		
3		
2		
1		

Kritischer Streckenabschnitt / Secteur critique / Критический участок

SOMOVIT - RUSSE/ROUSSE **СОМОВИТ - РУСЕ**

km 607,700 - 495,600 км

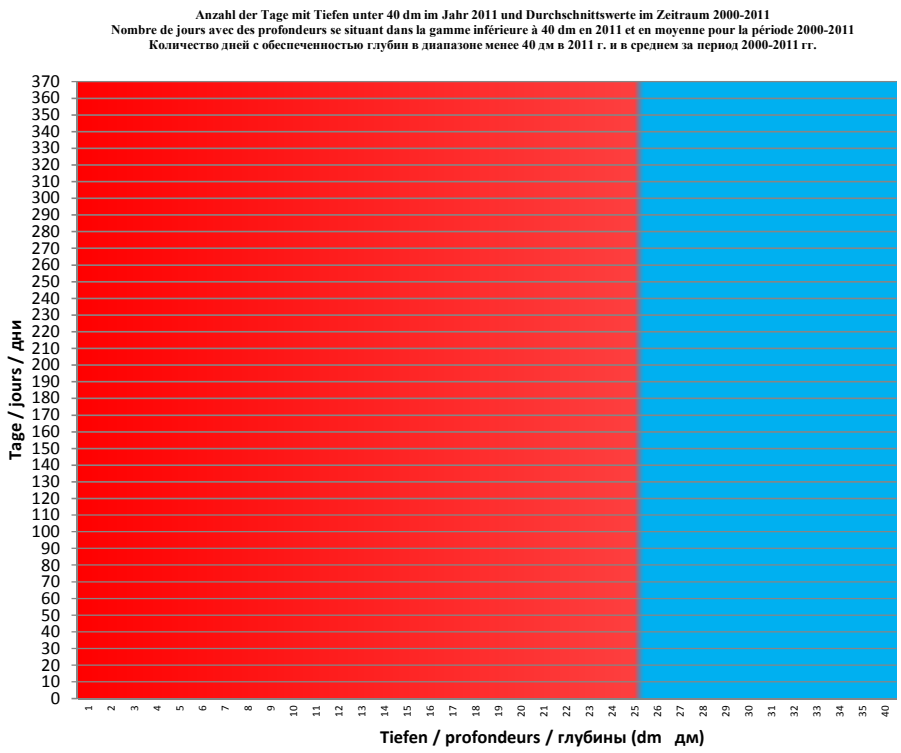

dm дм	2011	2000 2011
	Tage/jours/дни	
40		
35		
34		
33		
32		
31		
30		
29		
28		
27		
26		
25		
24		
23		
22		
21		
20		
19		
18		
17		
16		
15		
14		
13		
12		
11		
10		
9		
8		
7		
6		
5		
4		
3		
2		
1		

Kritischer Streckenabschnitt / Secteur critique /Критический участок

RUSSE/ROUSSE - SILISTRA **РУСЕ - СИЛИСТРА**
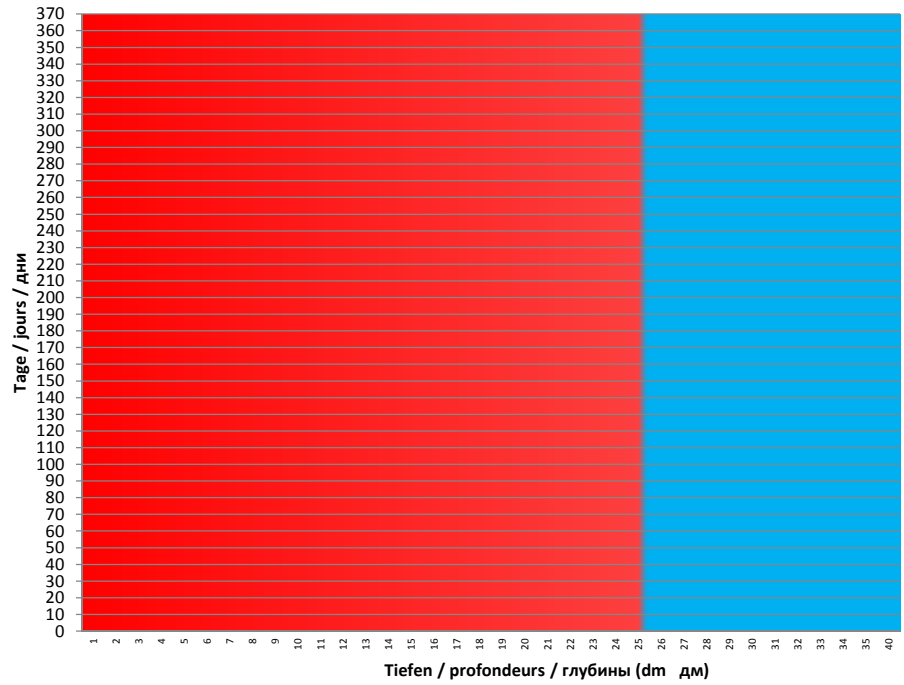
km 495,600 - 375,500 км