JAHRESBERICHT
ÜBER DIE WASSERSTRASSE DONAU
2013

RAPPORT ANNUEL
SUR LA VOIE NAVIGABLE DU DANUBE
2013

ЕЖЕГОДНЫЙ ДОКЛАД
О СУДОХОДНОМ ПУТИ ДУНАЙ
2013 г.

DONAUKOMMISSION
COMMISSION DU DANUBE
ДУНАЙСКАЯ КОМИССИЯ

Budapest, 2018
Будапешт, 2018 г.

ISSN 0230 – 404X

Alle Rechte vorbehalten.
Nachdruck, auch auszugsweise,
verboten. Kein Teil dieses Werkes darf
ohne schriftliche Einwilligung
des Herausgebers in irgendeiner
Form reproduziert oder verbreitet werden.

Tous droits réservés.
La réimpression, même partielle,
est interdite. Toute reproduction
de ce livre ou d'un extrait
quelconque sans l'autorisation
écrite de l'éditeur est interdite.

Все права защищены.
Перепечатка, в том числе в отрывках,
запрещается.
Воспроизведение всей книги или любой
ее части запрещается без письменного
разрешения издателя.

INHALTSVERZEICHNIS TABLE DES MATIERES ОГЛАВЛЕНИЕ

Kapitel / Chapitre / Глава		Seite Page Стр.
	Inhaltsverzeichnis/ Table des matières/ Оглавление	3
I.	**Allgemeine Informationen/ Informations générales / Общие сведения**	7
I.1	Einleitung / Introduction / Введение	9
I.2	Abkürzungen und Bezeichnungen Liste des abréviations et des signes conventionnels Список сокращений и условных обозначений	13
I.3	Streckenabschnitte der Donau / Secteurs du Danube / Участки Дуная	15
II.	**Allgemeine Informationen über die Wasserstraße Donau** **Informations générales sur la voie navigable du Danube** **Общие сведения о судоходном пути Дунай**	19
II.1	Abmessungen der Fahrrinne nach Empfehlungen der Donaukommission Gabarits du chenal navigable recommandés par la Commission du Danube Габариты фарватера, рекомендуемые Дунайской Комиссией	21
II.2	Abmessungen der Brückendurchfahrtsöffnungen nach Empfehlungen der Donaukommission Gabarits des passes navigables des ponts recommandés par la Commission du Danube Габариты судоходных пролетов мостов, рекомендуемые Дунайской Комиссией	22
II.3	Abmessungen der Durchfahrtsöffnungen der Donaubrücken Gabarits des passes navigables des ponts sur le Danube Габариты судоходных пролетов мостов на Дунае	23
II.4	Wasserkraftwerke und Schleusen auf der Donau Centrales hydrauliques et écluses sur le Danube Гидротехнические сооружения и шлюзы на Дунае	28
II.5	Liegestellen und Schutzhäfen Lieux de stationnement et lieux d'abris Стоянки и убежища	29
II.6	Informationsdienste für die Schifffahrt auf der Donau Services dans l'intérêt de la navigation sur le Danube Информационные службы для судоходства на Дунае	37
II.7	Radiosendezeiten für hydrologische Berichte in den Donaustaaten Horaires d'émission des bulletins hydrologiques radiodiffusés dans les pays danubiens Расписание передач гидрологических сводок по радио в придунайских странах	42
III.	**Hydrometeorologische Situation der Donau** **Situation hydrométéorologique du Danube** **Гидрометеорологические условия на Дунае**	43
III.1	Allgemeine Angaben / Données générales / Общие сведения	43
III.1.1	Liste der wichtigsten meteorologischen Messstellen Liste des principales stations météorologiques Список основных метеорологических станций	45

III.1.2	Wichtigste Daten der hydrologischen Messstellen Principales données des stations hydrométriques Основные данные водомерных постов	47
III.1.3	Jahresabflüsse (m^3/s) in charakteristischen Abflussjahren Tableau des débits annuels (m^3/s) pendant les années caractéristiques Таблица годовых расходов воды ($м^3$/сек.) в характерные годы	49
III.1.4	Hauptwerte der Wasser- und Lufttemperaturen Températures caractéristiques de l'eau et de l'air Характерные температуры воды и воздуха	51
III.1.5	Durchschnittliche mehrjährige und jährliche Niederschlagshöhen Valeurs moyennes pluriannuelles et annuelles des précipitations Многолетние и годовые средние уровни осадков	55
III.1.6	Durchschnittliche Anzahl der Nebeltage nach Angaben der wichtigsten hydrologischen Messstellen der Donau Nombre moyen de jours avec brouillard d'après les principales stations hydrométriques du Danube Среднее количество дней с туманами по основным водомерным постам Дуная	59
III.2	Tageswerte der Wasserstände und der Abflüsse - Häufigkeit und Überschreitungsdauer Niveaux et débits journaliers. Fréquence et durée Ежедневные уровни и расходы воды. Повторяемость и обеспеченность	61
III.3	Eisverhältnisse auf der Donau (2013 – 2014) Régime des glaces du Danube (2013 – 2014) Ледовый режим Дуная (2013 – 2014)	211
III.3.1	Veränderung der Eisverhältnisse - Beginn der Eisbildung / Auflösung des Eises Evolution du régime des glaces. Apparition/disparition des glaces Изменение ледового режима. Появление льда / очищение реки ото льда	213
III.3.2	Dauer der Eiserscheinungen Durée des phénomènes de glaces Продолжительность ледовых явлений	218
IV.	**Zustand der Wasserstraße Donau** **Situation de la voie navigable du Danube** **Состояние судоходного пути Дунай**	223
IV.1	Allgemeine Angaben über den Zustand der Wasserstraße Données générales sur la situation de la voie navigable Общие сведения о состоянии судоходного пути	223
IV.1.1	RNW- und HSW-Werte der wichtigsten hydrologischen Messstellen der Donau Cotes de l'ENR et du HNN d'après les principales stations hydrométriques du Danube Отметки НСРУ и ВСУ по основным водомерным постам Дуная	225
IV.1.2	Arbeiten zur Instandhaltung der Wasserstraße - Gesamtkosten Travaux d'entretien de la voie navigable - coût total Работы по содержанию фарватера - общая стоимость	229
IV.1.3	Arbeiten zur Verbesserung der Schifffahrtsbedingungen - Gesamtkosten Travaux exécutés dans l'intérêt de l'amélioration des conditions de la navigation - coût total Работы, выполняемые с целью улучшения судоходных условий - общая стоимость	232

IV.1.4	Liste der kritischen Streckenabschnitte und der Arbeiten zur Verbesserung der Schifffahrtsbedingungen (erstellt auf der Grundlage der Liste der UNECE über die Engpässe auf der Donau) Liste des secteurs critiques et des travaux en vue de l'amélioration des conditions de navigation (établie sur la base de l'inventaire de la CEE-ONU des goulets d'étranglement sur le Danube) Список критических участков и работ по улучшению условий судоходства (составлен на основе Перечня узких мест на Дунае ЕЭК ООН)	236
IV.2	Kritische Streckenabschnitte auf der Donau Secteurs critiques sur le Danube Критические участки на Дунае	241
IV.2.1	Angaben der zuständigen Behörden der Mitgliedstaaten über die kritischen Streckenabschnitte der Donau Données sur les secteurs critiques du Danube fournies par les autorités compétentes des pays danubiens Данные по критическим участкам Дуная, представленные компетентными органами придунайских стран	243
IV.2.2	Tiefengrenzwerte auf den Furtstrecken der Donau Profondeurs limitatives sur les secteurs à seuils du Danube Лимитирующие глубины на перекатных участках реки Дунай	262
IV.2.3	Anzahl der Tage, an denen der Grenzwert der Fahrwassertiefe dem empfohlenen Wert entsprach oder darunter lag Nombre de jours pendant lesquels la profondeur limitative était inférieure ou égale à la profondeur recommandée Количество дней, когда лимитирующие глубины были равны рекомендуемой глубине или не достигали ее	278
IV.2.4	Tiefengrenzwerte auf den kritischen Streckenabschnitten der unteren Donau Profondeurs limitatives sur les secteurs critiques du Bas-Danube Лимитирующие глубины на критических участках низовьев Дуная	290
IV.2.5	Durchschnittsdauer der Tiefen unter 35 dm auf kritischen Streckenabschnitten der unteren Donau im Zeitraum 2000-2013 und Tiefen im Jahr 2013 Durée moyenne des profondeurs inférieures à 35 dm sur les secteurs critiques du Bas-Danube en 2000-2013 et profondeurs en 2013 Средняя продолжительность глубин, не достигающих 35 дм, на критических участках низовьев Дуная в 2000-2013 годах и глубины в 2013 году	295
V.	**Sperren oder Einschränkungen der Schifffahrt auf der Donau** **Interruption ou restriction de la navigation sur le Danube** **Прекращение или ограничение судоходства на Дунае**	305
V.1	Sperren oder Einschränkungen der Schifffahrt auf der Donau mit einer Dauer von mehr als 24 h. Interruption ou restriction de la navigation sur le Danube d'une durée de plus de 24 h. Прекращение или ограничение судоходства на Дунае продолжительностью более 24 ч.	307

I.

ALLGEMEINE INFORMATIONEN

INFORMATIONS GENERALES

ОБЩИЕ СВЕДЕНИЯ

I.1 EINLEITUNG

Das vorliegende Dokument wurde vom Sekretariat der Donaukommission auf der Grundlage der von den Donaustaaten erhaltenen Dokumentation entsprechend dem auf der 68. Tagung beschlossenen Schema (Dok. DK/TAG 68/26) erarbeitet.

Diese Publikation, in welcher die bis zum Jahr 2005 jährlich erschienenen Berichte der Donaukommission *„Information über die Instandhaltung der Fahrrinne und die kritischen Stromabschnitte der Donau von Kelheim bis Sulina“* und *„Hydrologisches Jahrbuch der Donau“* zusammengeführt wurden, enthält auch andere, die Schifffahrtsbedingungen betreffende Angaben über die Wasserstraße, darunter Angaben über Beobachtungen für das jeweilige Jahr und für einen längeren Zeitraum berechnete Werte.

Der „Jahresbericht über die Wasserstraße Donau“ wird in den drei Amtssprachen der Donaukommission vorgelegt.

Im Jahresbericht werden die wichtigsten Informationen über die Wasserstraße in folgender Gliederung zusammengefaßt:

I. Allgemeine Informationen

II. Allgemeine Informationen über die Wasserstraße Donau im Jahr 2013

III. Hydrometeorologische Situation der Donau im Jahr 2013

IV. Zustand der Wasserstraße Donau im Jahr 2013

V. Sperren oder Einschränkungen der Schifffahrt auf der Donau im Jahr 2013

Der Jahresbericht kann von Fachleuten, die sich mit Fragen der Hydrometeorologie, des Wasserbaus zur Förderung der Schiffbarkeit, des Betriebs der Donauflotte bzw. mit sonstigen für die Donau relevanten Aspekten befassen, als Nachschlagewerk genutzt werden.

Der Jahresbericht für 2013 entstand in Erfüllung des im Belgrader Übereinkommen von 1948 über die Regelung der Schifffahrt auf der Donau festgelegten Auftrags der Donaukommission.

I.1 INTRODUCTION

Le présent document a été dressé par le Secrétariat de la Commission du Danube sur la base de la documentation reçue des Etats danubiens et conformément au schéma adopté par Décision de la 68e session (doc. CD/SES 68/26) ainsi que sur la base du Plan de travail de la Commission du Danube.

Ladite publication, qui réunit les ouvrages suivants de la Commission du Danube édités annuellement jusqu'en 2005 : *« Information sur l'entretien du chenal navigable et sur les secteurs critiques du Danube de Kelheim à Sulina »* et *« Annuaire hydrologique du Danube »* comprend également d'autres renseignements relatifs à la voie d'eau traitant des conditions de la navigation, y compris des données des observations pour l'année respective et des indicateurs de calcul pour une période pluriannuelle.

Le « Rapport annuel sur la voie navigable du Danube » est présenté dans les trois langues officielles de la Commission du Danube.

Le Rapport annuel présente dans une forme synthétique les informations importantes pour la voie navigable comme suit :

I. Informations générales

II. Informations générales sur la voie navigable du Danube en 2013

III. Situation hydrométéorologique du Danube en 2013

IV. Situation de la voie navigable du Danube en 2013

V. Interruption ou restriction de la navigation sur le Danube en 2013

Les données présentées peuvent servir de données de référence aux spécialistes s'occupant des questions d'hydrométéorologie, de travaux hydrotechniques dans l'intérêt de la navigation sur le Danube, de l'exploitation de la flotte danubienne ou de l'étude de diverses autres questions en rapport avec le Danube.

Le présent Rapport pour l'année 2013 a été dressé en vertu de l'obligation fondamentale de la Commission du Danube découlant directement de la Convention relative au régime de la navigation sur le Danube (Belgrade, 1948).

I.1 ВВЕДЕНИЕ

Настоящий документ составлен Секретариатом Дунайской Комиссии на основании материалов, полученных от придунайских стран по макету, принятому Постановлением Шестьдесят восьмой сессии (док. ДК/СЕС 68/26), а также на основании Плана работы Дунайской Комиссии.

Данная публикация, в которой были объединены издания Дунайской Комиссии, ежегодно выпускавшиеся до 2005 г.: *"Информация о содержании судоходного фарватера и о критических участках Дуная от Кельхейма до Сулины"* и "*Гидрологический ежегодник реки Дунай"*, - включает также другие касающиеся условий судоходства сведения о водном пути, в том числе данные наблюдений за соответствующий год и расчетные показатели за многолетний период.

"Ежегодный доклад о судоходном пути Дунай" представлен на трех официальных языках Дунайской Комиссии.

Ежегодный доклад во всеобъемлющей форме представляет важнейшие сведения о судоходном пути, в частности:

I. Общие сведения
II. Общие сведения о судоходном пути Дунай в 2013 г.
III. Гидрометеорологические условия на Дунае в 2013 г.
IV. Состояние судоходного пути Дунай в 2013 г.
V. Прекращение или ограничение судоходства на Дунае в 2013 г.

Представленная информация может служить справочным пособием для специалистов, занимающихся гидрометеорологическими и гидротехническими работами в интересах судоходства на Дунае, а также эксплуатацией дунайского флота или изучением различных других вопросов, связанных с Дунаем.

Настоящий Доклад за 2013 г. составлен в соответствии с основными обязанностями Дунайской Комиссии, вытекающими непосредственно из Конвенции о режиме судоходства на Дунае (Белград, 1948 г.)

I.2
ABKÜRZUNGEN UND BEZEICHNUNGEN
LISTE DES ABREVIATIONS ET DES SIGNES CONVENTIONNELS
СПИСОК СОКРАЩЕНИЙ И УСЛОВНЫХ ОБОЗНАЧЕНИЙ

	Definition / Définition / Определение
MIN	Der während eines bestimmten Zeitraums gemessene untere Grenzwert Valeur inférieure observée au cours d'une période déterminée Наименьшее значение, наблюдавшееся в течение определенного периода
AVE	Arithmetischer Mittelwert der während eines bestimmten Zeitraums beobachteten (durchschnittlichen) Tageswerte Moyenne arithmétique des valeurs journalières (moyennes) observées au cours d'une période déterminée Среднее арифметическое значение ряда ежедневных (средних) величин, наблюдавшихся в течение определенного периода
MAX	Der während eines bestimmten Zeitraums gemessene obere Grenzwert Valeur supérieure observée au cours d'une période déterminée Наибольшее значение, наблюдавшееся в течение определенного периода
Häufigkeit Fréquence Повт. / Повторяемость	Gibt an, wie oft ein Wasserstand oder Abfluss während eines bestimmten Zeitraums beobachtet wurde Nombre de fois pendant lesquelles un niveau ou un débit d'eau a été observé durant une période déterminée Повторяемость указывает, сколько раз данный уровень или расход воды наблюдался в течение определенного периода
Überschreitungs-dauer Durée Обеспеченность	Gibt die Anzahl der Tage während eines bestimmten Zeitraums an, an denen der Wasserstand bzw. Abfluss einen bestimmten Wert überschritt oder ihm entsprach Nombre de jours, durant une période déterminée, pendant lesquels un niveau ou un débit d'eau était supérieur ou égal au niveau ou débit déterminé Обеспеченность указывает, сколько дней в течение определенного периода уровень или расход воды превышал или достигал указанной величины
DE AT SK HU HR SRB BG RO MD UA	Deutschland / Allemagne / Германия Österreich / Autriche / Австрия Slowakei / Slovaquie / Словакия Ungarn / Hongrie / Венгрия Kroatien / Croatie / Хорватия Serbien / Serbie / Сербия Bulgarien / Bulgarie / Болгария Rumänien / Roumanie / Румыния Republik Moldau / République de Moldova / Республика Молдова Ukraine / Ukraine / Украина
r/d/п l/g/л	rechtes Ufer / rive droite / правый берег linkes Ufer / rive gauche / левый берег
N	Nordsee / mer du Nord / Северное море
A	Adria / mer Adriatique / Адриатическое море
B	Ostsee / mer Baltique / Балтийское море
MN	Schwarzes Meer / mer Noire / Чёрное море
W/e/в	Wasser / eau / вода
L/a/воз.	Luft / air / воздух

	Definition / Définition / Определение
RNW ENR НСРУ	Regulierungsniederwasserstand - Auf der Grundlage von über 30 Jahre lang beobachteten Abflussmengen für den gesamten schiffbaren Lauf ermittelter Wasserstand, der zu 94 % des Beobachtungszeitraums herrschte, wobei die Eisperiode unberücksichtigt bleibt. Etiage navigable et de régularisation - Niveau d'une durée de 94 %, établi pour tout le parcours navigable sur la base des débits observés au cours d'une période de 30 ans, abstraction faite des périodes avec présence de glaces. Низкий судоходный и регуляционный уровень воды - Уровень, установленный для всей судоходной части реки, определен с обеспеченностью в 94% на основе наблюдений за расходами воды за тридцатилетний период, исключая периоды ледовых явлений.
HSW

I.3.
STRECKENABSCHNITTE DER DONAU
SECTEURS DU DANUBE
УЧАСТКИ ДУНАЯ

Anrainerstaaten Pays riverains Прибрежные страны	Schiffbarer Streckenabschnitt - Entfernung von Sulina Secteur navigable - Distance de Sulina Судоходный участок - Расстояние до Сулины km км	Länge Longueur Длина km км
Deutschland / Allemagne / Германия	**2414,720 – 2201,770**	**212,950**
Deutscher Streckenabschnitt Secteur allemand Немецкий участок.	2414,720 – 2223,200	191,520
Gemeinsamer deutsch-österreichischer Streckenabschnitt Secteur commun germano-autrichien Совместный немецко-австрийский участок	2223,200 – 2201,770	21,430
Österreich / Autriche/ Австрия	**2223,200 – 1872,700**	**350,500**
Gemeinsamer deutsch-österreichischer Streckenabschnitt Secteur commun germano-autrichien Совместный немецко-австрийский участок	2223,200 – 2201,770	21,430
Österreichischer Streckenabschnitt Secteur autrichien Австрийский участок	2201,770 – 1880,260	321,510
Gemeinsamer österreichisch-slowakischer Streckenabschnitt Secteur commun austro-slovaque Совместный австрийско-словацкий участок	1880,260 – 1872,700	7,560
Slowakei / Slovaquie / Словакия	**1880,260 – 1708,200**	**172,060**
Gemeinsamer österreichisch-slowakischer Streckenabschnitt Secteur commun austro-slovaque Совместный австрийско-словацкий участок	1880,260 – 1872,700	7,560
Slowakischer Streckenabschnitt Secteur slovaque Словацкий участок	1872,700 – 1811,000	61,700
a) Bratislava – Rajka / Братислава – Райка	1872,700 – 1850,200	22,500
b) Wasserkraftwerk Gabčíkovo-Rusovce-Sap b) Ouvrage hydrotechnique Gabčíkovo-Rusovce-Sap b) Гидротехническое сооружение Габчиково-Русовце-Сап	b) 1860,000 – 1811,000	49,000
Gemeinsamer slowakisch-ungarischer Streckenabschnitt Secteur commun slovaco-hongrois Совместный словацко-венгерский участок	1850,200 – 1708,200	142,000
Streckenabschnitt der Stromverwaltung Rajka-Gönyű Secteur de l'administration fluviale Rajka-Gönyű Участок речной администрации Райка – Гёнью	1850,200 – 1791,000	59,200

Anrainerstaaten Pays riverains Прибрежные страны	Schiffbarer Streckenabschnitt - Entfernung von Sulina Secteur navigable - Distance de Sulina Судоходный участок - Расстояние до Сулины km км	Länge Longueur Длина km км
Slowakei / Slovaquie / Словакия	**1880,260 – 1708,200**	**172,060**
a) Streckenabschnitt des Donau-Altarms Rajka-Sap a) Secteur du vieux lit du Danube Rajka-Sap a) Участок старого русла Дуная Райка–Сап	1850,200 – 1811,000	39,200
b) Streckenabschnitt Sap-Gönyű b) Secteur Sap-Gönyű b) Участок Сап – Гёнью	1811,000 – 1791,000	20,000
Streckenabschnitt Gönyű-Szob Secteur Gönyű-Szob Участок Гёнью – Соб	1791,000 – 1708,200	82,800
Ungarn / Hongrie / Венгрия	**1850,200 – 1433,100**	**417,100**
Gemeinsamer slowakisch-ungarischer Streckenabschnitt Secteur commun slovaco-hongrois Совместный словацко-венгерский участок	1850,200 – 1708,200	142,000
Streckenabschnitt der Stromverwaltung Rajka-Gönyű Secteur de l'administration fluviale Rajka-Gönyű Участок речной администрации Райка – Гёнью	1850,200 – 1791,000	59,200
a) Streckenabschnitt des Donau-Altarms Rajka-Sap a) Secteur du vieux lit du Danube Rajka-Sap a) Участок старого русла Дуная Райка – Сап	1850,200 – 1811,000	39,200
b) Streckenabschnitt Sap-Gönyű b) Secteur Sap-Gönyű b) Участок Сап – Гёнью	1811,000 – 1791,000	20,000
Streckenabschnitt Gönyű-Szob Secteur Gönyű-Szob Участок Гёнью – Соб	1791,000 – 1708,200	82,800
Ungarischer Streckenabschnitt Secteur hongrois Венгерский участок	1708,200 – 1433,100	275,100
Kroatien / Croatie / Хорватия	**1433,100 – 1295,500**	**137,600**
Gemeinsamer kroatisch-serbischer Streckenabschnitt Secteur commun croato-serbe Совместный ховартско-сербский участок	1433,100 – 1295,500	137,600
Serbien / Serbie / Сербия	**1433,100 – 845,500**	**587,600**
Gemeinsamer kroatisch-serbischer Streckenabschnitt Secteur commun croato-serbe Совместный ховартско-сербский участок	1433,100 – 1295,500	137,600
Serbischer Streckenabschnitt Secteur serbe Сербский участок	1295,500 – 1075,000	220,500
Gemeinsamer serbisch-rumänischer Streckenabschnitt Secteur commun serbo-roumain Совместный сербско-румынский участок	1075,000 – 845,500	229,500

Anrainerstaaten Pays riverains Прибрежные страны	Schiffbarer Streckenabschnitt - Entfernung von Sulina Secteur navigable - Distance de Sulina Судоходный участок - Расстояние до Сулины km км	Länge Longueur Длина km км
Bulgarien / Bulgarie / Болгария	**845,500 – 374,100**	**471,400**
Gemeinsamer bulgarisch-rumänischer Streckenabschnitt Secteur commun bulgaro-roumain Совместный болгаро-румынский участок	845,500 – 374,100	471,400
Rumänien / Roumanie / Румыния	**1075,000 – 0,000**	**1075,000**
Rumänien - Flussdonau Secteur fluvial de la Roumanie Речной участок Румынии	1075,000 – 175,000	900,000
Gemeinsamer serbisch-rumänischer Streckenabschnitt Secteur commun serbo-roumain Совместный сербско-румынский участок	1075,000 – 845,500	229,500
Gemeinsamer bulgarisch-rumänischer Streckenabschnitt Secteur commun bulgaro-roumain Совместный болгаро-румынский участок	845,500 – 374,100	471,400
Rumänischer Streckenabschnitt Secteur roumain Румынский участок	374,100 – 134,140	239,960
Rumänien - Seedonau Secteur maritime de la Roumanie Морской участок Румынии	175,000 – 0,000	175,000
Gemeinsamer rumänisch-moldauischer Streckenabschnitt Secteur commun roumano-moldave Совместный румыно-молдавский участок	134,140 – 133,800	0,340
Gemeinsamer rumänisch-ukrainischer Streckenabschnitt Secteur commun roumano-ukrainien Совместный румыно-украинский участок	133,800 – 79,630	54,170
Republik Moldau / République de Moldova / Республика Молдова	**134,140 – 133,800**	**0,340**
Gemeinsamer rumänisch-moldauischer Streckenabschnitt Secteur commun roumano-moldave Совместный румыно-молдавский участок	134,140 – 133,800	0,340
Ukraine / Ukraine / Украина	**133,800 – 79,630**	**54,170**
Gemeinsamer rumänisch-ukrainischer Streckenabschnitt Secteur commun roumano-ukrainien Совместный румыно-украинский участок	133,800 – 79,630	54,170

II.

ALLGEMEINE INFORMATIONEN
ÜBER DIE WASSERSTRASSE DONAU

INFORMATIONS GENERALES
SUR LA VOIE NAVIGABLE DU DANUBE

ОБЩИЕ СВЕДЕНИЯ
О СУДОХОДНОМ ПУТИ ДУНАЙ

II.1

Abmessungen der Fahrrinne nach Empfehlungen der Donaukommission
Gabarits du chenal navigable recommandés par la Commission du Danube
Габариты фарватера, рекомендуемые Дунайской Комиссией

Streckenabschnitt Secteur Участок	Lage Position Расположение (km км)	Strecke Secteurs Участки	Strecke / Secteur / Участок	
			freifließend à courant libre со свободным течением	gestaut de retenue подпорный
Abladetiefe / Tirant d'eau en charge / Осадка в грузу (dm-дм)				
Kelheim-Brăila Кельхейм-Браила	2414,720-170,000		25	
Tiefe / Profondeur / Глубина (dm-дм)				
Brăila-Sulina Браила-Сулина	170,000-0,000		24 Fuss/pieds/футы 73 dm/ дм	
Breite / Largeur / Ширина (m-м)				
Kelheim-Regensburg Кельхейм-Регенсбург	2414,720-2379,600		> 50	
Regensburg-Wien Регенсбург-Вена	2379,600-1921,050		> 100-120	
Wien-Belgrade Вена-Белград	1921,050-1170,000		> 120-150	
Belgrade-Tchatal Ismail Белград-Измаильский Чатал	1170,000-79,636		> 150-180	
Tchatal Ismail-Sulina Измаильский Чатал-Сулина	79,636-0,000		>60	
Krümmungsradius / Rayon de courbure / Радиус кривизны (m-м)				
Kelheim-Regensburg Кельхейм-Регенсбург	2414,720-2379,600		>600	
Regensburg-Wien Регенсбург-Вена	2379,600-1921,050		>800	
Wien-Belgrade Вена-Белград	1921,050-1170,000		> 800-1000	
Belgrade-Sulina Белград-Сулина	1170,000-0,000		>1000	

Verwendete Dokumente / Documents utilisés /Используемые документы:

"Empfehlungen über die Mindestanforderungen von Regelmaßen für die Fahrrinne sowie den wasserbaulichen und sonstigen Ausbau der Donau" (Dok. DK/TAG 77/11)

"Recommandations relatives aux exigences minimales concernant les gabarits normatifs pour le parcours navigable et pour la reconstruction hydrotechnique et autre du Danube" (doc. CD/SES 77/11)

"Рекомендации о минимальных требованиях в отношении нормативных габаритов для судового хода, а также гидротехнической и другой реконструкции Дуная" (док. ДК/СЕС 77/11)

II.2

Abmessungen der Brückendurchfahrtsöffnungen nach Empfehlungen der Donaukommission

Gabarits des passes navigables des ponts recommandés par la Commission du Danube

Габариты судоходных пролетов мостов, рекомендуемые Дунайской Комиссией

Streckenabschnitt Secteur Участок	Lage Position Расположение (km км)	Freifließende Strecke Section à courant libre Участок со свободным течением	Gestaute Strecke Section de retenue Подпорный участок
Minimale Breite / Largeur minimum / Минимальная ширина (m-м)			
Kelheim-Regensburg Кельхейм-Регенсбург	2414,720-2379,600	>50	
Regensburg - Wien Регенсбург - Вена (Bogenbrücken) (ponts en arc) (арочные мосты)	2379,600-1921,050	>100-150 >80-120	
Wien-Belgrade Вена-Белград (Bogenbrücken) (ponts en arc) (арочные мосты)	1921,050-1170,000	>150 >120	
Belgrade-Tchatal Ismail Белград-Измаильский Чатал (Bogenbrücken) (ponts en arc) (арочные мосты)	1170,000-79,636	>150-180 >120	
Minimale Höhe / Hauteur minimum / Минимальная высота (m-м)			
Kelheim-Regensburg Кельхейм-Регенсбург	2414,720-2379,600	>6,40	
Regensburg - Wien Регенсбург - Вена	2379,600-1921,050	>8,00	
Wien-Belgrade Вена-Белград	1921,050-1170,000	>9,50	>10,00
Belgrade-Brăila Белград - Браила	1170,000-170,000	>9,50	>10,00
Brăila - Sulina Браила - Сулина	170,000-0,000	>38,00	

Verwendete Dokumente / Documents utilisés / Используемые документы:

"Empfehlungen über die Mindestanforderungen von Regelmaßen für die Fahrrinne sowie den wasserbaulichen und sonstigen Ausbau der Donau" (Dok. DK/TAG 77/11)

"Recommandations relatives aux exigences minimales concernant les gabarits normatifs pour le parcours navig et pour la reconstruction hydrotechnique et autre du Danube" (doc. CD/SES 77/11)

"Рекомендации о минимальных требованиях в отношении нормативных габаритов для судового хода, а также гидротехнической и другой реконструкции Дуная" (док. ДК/СЕС 77/11)

II.3

ABMESSUNGEN DER DURCHFAHRTSÖFFNUNGEN DER DONAUBRÜCKEN
GABARITS DES PASSES NAVIGABLES DES PONTS SUR LE DANUBE
ГАБАРИТЫ СУДОХОДНЫХ ПРОЛЕТОВ МОСТОВ НА ДУНАЕ

Nr. N° №	Bezeichnung der Brücke Dénomination du pont Наименование моста	Lage Position Расположение km км	Minimale Breite Largeur minimum Минимальная ширина *1)*3)	Minimale Höhe Hauteur minimum Минимальная высота *2)*3)	Pegel Station hydrométrique Водомерный пост
1	Straßenbrücke / Pont-route Maximiliansbrücke Шоссейный мост Максимилианcбрюкке	2414,250	17,00	5,25	Kelheim Кельхейм
2	Straßenbrücke / Pont-route Europabrücke Шоссейный мост Европабрюкке	2412,720	31,00	6,80	
3	Straßenbrücke / Pont-route de Saal Шоссейный мост Заал	2410,100	64,00	7,10	
4	Eisenbahnbrücke / Pont-rail de Poikam Железнодорожный мост Пойкам	2401,960	28,00	7,05	Staubereich Bad Abbach Secteur de retenue Bad Abbach Подпорный участок Бад Аббах
5	Wehrbrücke / Pont de la digue Bad Abbach Мост на плотине Бад Аббах	2401,740	48,00	6,40	
6	Wirtschaftswegbrücke / Pont de service Abbach Служебный мост Аббах	2400,200	48,00	6,45	
7	Fußgängerbrücke / Pont-piétonnier Abbach Пешеходный мост Аббах	2399,200			
8	Autobahnbrücke / Pont-autoroute de Sinzing Автодорожный мост Зинцинг	2387,590	49,00	> 10	Oberndorf Оберндорф
9	Eisenbahnbrücke / Pont-rail de Sinzing Железнодорожный мост Зинцинг	2386,710	48,00	> 10	
10	Eisenbahnbrücke / Pont-rail de Mariaort Железнодорожный мост Мариаорт	2385,670	32,00	8,65	
11	Autobahnbrücke / Pont-autoroute de Pfaffenstein Автодорожный мост Пфаффенштейн	2381,130	39,00	6,75	Staubereich Regensburg Secteur de retenue Regensburg Подпорный участок Регенсбург
12	Fussgängerbrücke /Pont-piétonnier de Pfaffenstein Пешеходный мост Пфаффенштейн	2381,040	39,00	6,60	
13	Straßenbrücke / Pont-route Oberpfalzbrücke Шоссейный мост Оберпфальцбрюкке	2380,170	67,00	6,40	
14	Straßenbrücke / Pont-route Protzenweiherbrücke Шоссейный мост Протценвейхербрюкке	2379,560	12,00	6,65	Regensburg-Schwabelweis Регенсбург-Швабельвейс
15	Straßenbrücke / Pont-route Eiserne Brücke Шоссейный мост Эйзерне Брюкке	2379,260	32,00	2,45	
16	Straßenbrücke / Pont-route Nibelungenbrücke Шоссейный мост Нибелунгенбрюкке	2378,450	74,00	6,90	Regensburg Eiserne Brücke Регенсбург Эйзерне-Брюкке
17	Straßenbrücke / Pont-route Nibelungenbrücke Шоссейный мост Нибелунгенбрюкке	2378,390	50,00	6,95	
18	Eisenbahnbrücke / Pont-rail de Schwabelweis Железнодорожный мост Швабельвейс	2376,820	33,00	5,95	Regensburg-Schwabelweis Регенсбург-Швабельвейс
19	Straßenbrücke / Pont-route de Schwabelweis Шоссейный мост Швабельвейс	2376,330	101,00	8,65	
20	Straßenbrücke / Pont-route de Donaustauf Шоссейный мост Донауштауф	2369,640	101,00	8,75	
21	Autobahnbrücke / Pont-autoroute de Wörth Автодорожный мост Вёрт	2358,260	138,00	8,10	Staubereich Geisling Secteur de retenue Geisling Подпорный участок Гейслинг
22	Portalkran /Grue-portique Geisling Портальный кран Гейслинг	2354,280			
23	Straßenbrücke / Pont-route de Pfatter Шоссейный мост Пфаттер	2353,320	85,00	7,35	Pfatter Пфаттер
24	Portalkran/Grue-portique Straubing Портальный кран Штраубинг	2327,720			
25	Straßenbrücke über die Schleuse / Pont-route sur l'écluse Straubing Шоссейный мост над шлюзом Штраубинг	2321,820	24,00	8,30	Straubing Штраубинг
26	Straßenbrücke / Pont-route Agnes-Bernauer-Brücke Шоссейный мост Агнес-Бернауер-Брюкке	2320,000	66,00	8,85	
27	Schlossbrücke/ Pont au château de Straubing Мост у замка Штраубинг	2321,320			
28	Straßenbrücke / Pont-route de Reibersdorf Шоссейный мост Рейберсдорф	2316,980	71,00	8,85	
29	Eisenbahnbrücke / Pont-rail de Bogen Железнодорожный мост Боген	2311,270	43,00	5,00	Pfelling Пфеллинг
30	Straßenbrücke / Pont-route Bogenbergbrücke Шоссейный мост Богенбергбрюкке	2308,400	75,00	9,00	

Nr. N° №	Bezeichnung der Brücke Dénomination du pont Наименование моста	Lage Position Расположение km км	Minimale Breite Largeur minimum Минимальная ширина *1)*3)	Minimale Höhe Hauteur minimum Минимальная высота *2)*3)	Pegel Station hydrométrique Водомерный пост
31	Autobahnbrücke / Pont-autoroute de Metten Автодорожный мост Меттен	2290,120	71,00	8,60	Deggendorf Деггендорф
32	Fußgänger- und Radwegbrücke Deggendorf Pont piétonnier et à piste cyclable de Deggendorf Мост для пешеходов и велосипедистов Деггендорф	2285,870	88,00	8,75	
33	Eisenbahnbrücke / Pont-rail de Deggendorf Железнодорожный мост Деггендорф	2285,890	88,00	8,60	
34	Autobahnbrücke / Pont-autoroute de Fischerdorf Автодорожный мост Фишердорф	2285,490	89,00	8,40	
35	Straßenbrücke / Pont-route Maximiliansbrücke Deggendorf Шоссейный мост Максимилиансбрюкке Деггендорф	2284,590	89,00	8,60	
36	Autobahnbrücke / Pont-autoroute de Deggenau Автодорожный мост Деггенау	2282,520	82,00	9,65	
37	Straßenbrücke / Pont-route Donau-Wald-Brücke Шоссейный мост Донау-Вальд-Брюкке	2266,230	62,00	8,60	Hofkirchen Хофкирхен Passau-Donau Пассау-Донау
38	Straßenbrücke / Pont-route de Vilshofen Шоссейный мост Фильсхофен	2249,160	89,00	8,00	
39	Autobahnbrücke / Pont-autoroute de Schalding Автодорожный мост Шальдинг	2234,260	100,00	> 10	Staubereich Kachlet Secteur de retenue Kachlet Подпорный участок Кахлет
40	Kabelsteg/ Passerelle à câble Kachlet Кабельный мостик Кахлет	2230,630	24,00	8,50	
41	Betriebswegbrücke / Pont de service Kachlet Служебный мост Кахлет	2230,415	27,00	9,40	
42	Eisenbahnbrücke / Pont-rail de Steinbach Железнодорожный мост Штейнбах	2230,280	59,00	6,30	Passau-Donau Пассау-Донау
43	Straßenbrücke / Pont-route Franz-Josef-Strauss-Brücke Шоссейный мост Франц-Йозеф-Штраус-Брюкке	2230,100	67,00	> 10	
44	Straßenbrücke / Pont-route Schanzlbrücke Passau Шоссейный мост Шанцельбрюкке	2226,960	101,00	7,70	
45	Straßenbrücke / Pont-route Luitpoldbrücke Passau Шоссейный мост Луитпольдбрюкке	2225,750	80,00	5,15	
46	Eisenbahnbrücke / Pont-rail de Kräutelstein Железнодорожный мост Крёйтельштейн	2223,280	71,00	9,50	
47	Kranbrücke / Pont-grue de Jochenstein Крановый мост Йохенштейн	2203,310	24,00	7,70	
48	Straßenbrücke / Pont-route de Niederranna Шоссейный мост Нидерранна	2194,100	101,60	8,13	Kager-Niederranna Кагер-Нидерранна
49	Service- und Kranbrücke über die Schleuse Aschach Pont de service et pont-grue sur l'écluse d'Aschach Служебный и крановый мост над шлюзом Ашах	2162,670	24,00	10,96 8,18	
50	Straßenbrücke / Pont-route d'Aschach Шоссейный мост Ашах	2159,970	125,46	8,76	Aschach-Agentie Ашах- Агентие
51	Kranbrücke über die Schleuse Ottensheim Pont-grue sur l'écluse d'Ottensheim Крановый мост над шлюзом Оттенсхейм	2146,910 2146,730		9,00	
52	Straßenbrücke / Pont-route de Linz Шоссейный мост Линц	2135,100	90,17	7,77	Linz-Nibelungenbrücke Линц
53	Straßen- und Eisenbahnbrücke / Pont-route-rail de Linz Шоссейный и железнодорожный мост Линц	2133,830	78,48	7,42	Linz-Eisenbahnbrücke Линц-Айзенбанбрюкке
54	Straßenbrücke / Pont-route de Voest-Linz Шоссейный мост Фёст-Линц	2133,460	152,60	9,57	Linz - Voest-Brücke Линц-Фёст-брюкке
55	Straßenbrücke / Pont-route de Steyregg Шоссейный мост Штейрегг	2127,730	70,41/73,63	8,54/8,43	Steyregger-Brücke Штейреггер-брюкке
56	Eisenbahnbrücke / Pont-rail de Steyregg Железнодорожный мост Штейрегг	2127,680	71,32/71,72	8,39/8,40	
57	Eisenbahnbrücke / Pont-rail du port de Voest-Hafen-Linz Железнодорожный мост Фёст-Хафен-Линц	2127,160	60,50	7,01	Linz - Voest-Hafen Линц-Фёст-Хафен
58	Kranbrücke über die Schleuse Abwinden-Asten Pont-grue sur l'écluse d'Abwinden-Asten Крановый мост над шлюзом Абвинден-Астен	2119,630 2119,450	24,00	10,68	
59	Straßen- und Eisenbahnbrücke / Pont-route-rail de Mauthause Шоссейный и железнодорожный мост Маутхаузен	2111,050	72,00	8,05 8,09	Mauthausen Маутхаузен
60	Kranbrücke über die Schleuse Wallsee-Mitterkirchen Pont-grue sur l'écluse de Wallsee-Mitterkirchen Крановый мост над шлюзом Вальзе-Миттеркирхен	2095,620 2094,500	24,00	9,96	

Nr. N° №	Bezeichnung der Brücke Dénomination du pont Наименование моста	Lage Position Расположение km км	Minimale Breite Largeur minimum Минимальная ширина *1)*3)	Minimale Höhe Hauteur minimum Минимальная высота *2)*3)	Pegel Station hydrométrique Водомерный пост
61	Straßenbrücke / Pont-route de Grein Шоссейный мост Грейн	2080,820	99,67	10,75	Grein-Straßenbrücke Грейн-Штрассенбрюкке
62	Service- und Kranbrücke über die Schleuse Ybbs-Persenbeug Pont de service et pont-grue sur l'écluse d'Ybbs-Persenbeug Служебный и крановый мост над шлюзом Ибс-Перзенбейг	2060,420	24,00	9,52 7,66	
63	Straßenbrücke Pöchlarn / Pont-route de Pöchlarn Шоссейный мост Пёхларн	2043,600	80,00	8,31	Pöchlarn-Straßenbrücke Пёхларн-Штрассенбрюкке
64	Kranbrücke über die Schleuse Melk Pont-grue sur l'écluse de Melk Крановый мост над шлюзом Мельк	2038,160 2037,960	24,00	9,96	
65	Straßenbrücke / Pont-route de Melk Шоссейный мост Мельк	2034,430	132,70	9,62	Melk-Straßenbrücke Мельк-Штрассенбрюкке
66	Straßenbrücke / Pont-route de Stein-Mautern Шоссейный мост Штейн-Маутерн	2003,530	79,28	7,64 7,53	Stein-Straßenbrücke Штейн-Штрассенбрюкке
67	Eisenbahnbrücke / Pont-rail de Krems Железнодорожный мост Кремс	2001,510	75,50/77,40	7,88/7,82	Krems-Eisenbahnbrücke Кремс-Айзенбанбрюкке
68	Straßenbrücke / Pont-route de Krems Шоссейный мост Кремс	1999,770	110,93	8,50 8,40	Krems-Straßenbrücke Кремс-Штрассенбрюкке
69	Straßenbrücke / Pont-route de Hafen Krems Шоссейный мост Хафен Кремс	1998,000	58,30	9,13	Thallern Таллерн
70	Kranbrücke über die Schleuse Altenwörth Pont-grue sur l'écluse d'Altenwörth Крановый мост над шлюзом Альтенвёрт	1980,400 1979,830	24,00	11,17	
71	Straßenbrücke / Pont-route de Tulln West Шоссейный мост Тульн Вест	1965,490	151,00	11,13	Tulln Rosenbrücke Тульн Розенбрюкке
72	Straßen- und Eisenbahnbrücke / Pont-route-rail de Tulln Шоссейный и железнодорожный мост Тульн	1963,150	82,91/83,94	7,90/8,01	Tulln Тульн
73	Kranbrücke über die Schleuse Greifenstein Pont-grue sur l'écluse de Greifenstein Крановый мост над шлюзом Грейфенштейн	1949,230 1949,180	24,00	9,56	
74	Straßenbrücke / Pont-route Nordbrücke Шоссейный мост Нордбрюкке	1932,620	58,00/65,00	8,35/8,53	Nordbrücke Нордбрюкке
75	Fußgängerbrücke / Pont-piétonnier Nordsteg Пешеходный мост Нордштег	1932,570	58,00/65,00	8,77/8,55	
76	Straßenbrücke / Pont-route Floridsdorfer Brücke Шоссейный мост Флоридсдорфер брюкке	1931,710	57,00	8,32	Floridsdorfer Brücke Флоридсдорфер брюкке
77	Eisenbahnbrücke / Pont-rail Nordbahnbrücke Железнодорожный мост Нордбанбрюкке	1931,200	65,00/67,00	8,16/8,17	Schnellbahnbrücke Шнелльбанбрюкке
78	Eisenbahnbrücke / Pont-rail U-6-Brücke Железнодорожный мост У-6-брюкке	1931,170	65,00/67,00	8,35/8,31	
79	Straßenbrücke / Pont-route Brigittenauerbrücke Шоссейный мост Бригиттенауербрюкке	1930,450	64,00	8,53	Brigittenauerbrücke Бригиттенауербрюкке
80	Straßenbrücke / Pont-route Reichsbrücke Шоссейный мост Рейхсбрюкке	1928,890	59,00/60,00	8,42	Reichsbrücke Рейхсбрюкке
81	Straßenbrücke / Pont-route Donaustadtbrücke Шоссейный мост Донауштадтбрюкке	1925,990	95,00/94,00	8,24	Praterbrücke Пратербрюкке
82	Straßenbrücke / Pont-route Praterbrücke Шоссейный мост Пратербрюкке	1925,760	66,00/65,00	8,20/7,91	
83	Eisenbahnbrücke / Pont-rail Ostbahnbrücke Железнодорожный мост Остбанбрюкке	1924,960	65,00/66.00	8,03/7,99	Ostbahnbrücke Остбанбрюкке
84	Kranbrücke über die Schleuse Wien-Freudenau Pont-grue sur l'écluse de Wien-Freudenau Крановый мост над шлюзом Вена - Фрейденау	1921,050 1920,870	24,00 59,00	9,76/9,74 8,93	
85	Fußgängerbrücke / Pont-piétonnier Wien-Freudenau Пешеходный мост Вена - Фрейденау				
86	Straßenbrücke / Pont-route de Freudenauer Hafen Шоссейный мост Фрейденауер Хафен	1920,100	34,00	9,07	Donaukanalmündung Донауканалмюндунг
87	Rohrbrücke / Pont-pipe-line de Ölhafen Lobau Мост-нефтепровод нефтеналивного порта Лобау	1916,800	43,55	11,01	Hafenzufahrtskanal Подходной канал к порту
88	Rohrbrücke / Pont-pipe-line de Mannswörth Мост-нефтепровод Мансвёрт	1917,700	125,82	11,16	Mannswörth-Rohrbrücke Мансвёрт-Рорбрюкке
89	Rohrbrücke / Pont-pipe-line Barbarabrücke Мост-нефтепровод Барбарабрюкке	1914,350	113,57	10,98	Barbarabrücke Барбарабрюкке

Nr. N° №	Bezeichnung der Brücke Dénomination du pont Наименование моста	Lage Position Расположение km км	Minimale Breite Largeur minimum Минимальная ширина *1)*3)	Minimale Höhe Hauteur minimum Минимальная высота *2)*3)	Pegel Station hydrométrique Водомерный пост
90	Straßenbrücke / Pont-route de Hainburg Шоссейный мост Хайнбург	1886,240	114,40	*4) 13,35	Hainburg-Straßenbrücke Хайнбург-Штрассенбрюкке
91	Straßenbrücke / Pont-route Lafranconi Шоссейный мост Лафранкони	1871,340	124,50	15,88	Bratislava Братислава
92	Straßenbrücke / Pont-route Nový most Шоссейный мост Новый мост	1869,100	138,00	12,12	
93	Straßen- und Eisenbahnbrücke / Pont-route-rail Starý most Шоссейный и железнодорожный мост Старый мост	1868,140	78,00/55,00	7,59	
94	Straßenbrücke / Pont-route Apollo Шоссейный мост Аполло	1867,300	210,00	10,00	
94	Straßen- und Eisenbahnbrücke / Pont-route-rail Prístavný mo Шоссейный и железнодорожный мост Портовой мост	1866,400	128,00	11,06	
95	Rohrbrücke / Pont-pipe-line de Bratislava Мост-нефтепровод Братислава	1865,650	100,00	13,51	
96	Straßenbrücke über die Schleuse Gabčíkovo Pont-route sur l'écluse de Gabčíkovo Шоссейный мост над шлюзом Габчиково	1808,300	34,00/34,00	9,01/ 8,99	Medved'ov Медведёв
97	Straßenbrücke / Pont-route de Medved'ov Шоссейный мост Медведёв	1806,350	76,00	9,19/9,09	
98	Eisenbahnbrücke / Pont-rail de Komárom-Komàrno Железнодорожный мост Комаром-Комарно	1770,400	95,40/94,20	8,65/8,68	Komárno Комарно
99	Straßenbrücke / Pont-route de Komárom-Komàrno Шоссейный мост Комаром-Комарно	1767,800	80,00/80,00	9,08	
100	Straßenbrücke / Pont-route de Komàrno Шоссейный мост Комарно	1767,800	40,00	7,67	
101	Straßenbrücke / Pont-route d'Esztergom-Sturovo Mária Valér Шоссейный мост Эстергом-Штурово Мария Валерия	1718,800	100,00/80,00	11,97/11,32	Štúrovo Штурово
102	Autobahnbrücke Budapest Nord Megyeri Pont de l'autoroute Nord à Budapest Megyeri Мост на автостраде Будапешт-Север Медъери	1659,740	289,00	9,50	Budapest Будапешт
103	Eisenbahnbrücke / Pont-rail d'Ujpest Железнодорожный мост Уйпешт	1654,500	70,00	7,66	
104	Straßenbrücke / Pont-route Árpád híd Шоссейный мост Арпадхид	1651,400	70,00	8,16	
105	Straßenbrücke / Pont-route Margit híd Шоссейный мост Маргитхид	1648,750	61,50/68,00	9,95	
106	Straßenbrücke / Pont-route Széchenyi-Lánchíd Шоссейный мост Сечени-Ланцхид	1647,000	130,00	8,20	
107	Straßenbrücke / Pont-route Erzsébet híd Шоссейный мост Эржебетхид	1646,000	180,00	8,72	
108	Straßenbrücke / Pont-route Szabadság híd Шоссейный мост Сабадшагхид	1645,300	160,00	9,54	
109	Straßenbrücke / Pont-route Petőfi híd Шоссейный мост Петёфихид	1644,300	120,00	9,47	
110	Eisenbahnbrücke / Pont-rail Déli híd Железнодорожный мост Делихид	1643,200	75,00/80,00	9,15	
111	Autobahnbrücke Süd Háros / Pont de l'autoroute sud Háros Мост на автостраде Будапешт-Юг Харош	1632,800	100,00	10,00	
112	Autobahnbrücke Пентеле/Pont de l'autoroute Pentele Мост на автостраде Пентеле	1571,700	198,87	13,31	Dunaföldvár Дунафёльдвар
113	Straßen- und Eisenbahnbrücke / Pont-route-rail de Dunaföldv Шоссейный и железнодорожный мост Дунафёльдвар	1560,550	74,00	8,85	Dunaföldvár Дунафёльдвар
114	Autobahnbrücke Szent László/Pont de l'autoroute Szent Lász Мост на автостраде Сент Ласло	1498,800	100,00	9,50	Szekszárd Сексард
115	Straßen- und Eisenbahnbrücke / Pont-route-rail de Baja Шоссейный и железнодорожный мост Байя	1480,220	60,00	8,40/8,71	Baja Байя
116	Straßenbrücke / Pont-route de Bezdan Шоссейный мост Бездан	1424,425	120,00	11,07	Bezdan Бездан
117	Straßenbrücke / Pont-route de Bogojevo Шоссейный мост Богоево	1366,620	125,00	11,81	Bogojevo Богоево
118	Eisenbahnbrücke / Pont-rail de Bogojevo Железнодорожный мост Богоево	1366,440	80,00	8,80	
119	Straßenbrücke / Pont-route de Backa Palanka Шоссейный мост Бачка Паланка	1297,050	120,00	10,66	Ilok Илок

Nr. N° №	Bezeichnung der Brücke Dénomination du pont Наименование моста	Lage Position Расположение km км	Minimale Breite Largeur minimum Минимальная ширина *1)*3)	Minimale Höhe Hauteur minimum Минимальная высота *2)*3)	Pegel Station hydrométrique Водомерный пост
120	Straßenbrücke / Pont-route Sloboda, Novi Sad Шоссейный мост Слобода, Нови Сад	1257,570	190,00	15,98	Novi Sad Нови Сад
121	Straßenbrücke / Pont-route Varadinska duga, Novi Sad Шоссейный мост Варадинска дуга, Нови Сад	1255,070	125,00	11,12	
122	Provisorische Straßen- und Eisenbahnbrücke / Pont-route-rail provisoire Boško Perošević, Novi Sad Шоссейный и железнодорожный мост Нови Сад	1254,290	90,00	6,95	
123	Straßenbrücke / Pont-route de Beška Шоссейный мост Бешка	1232,165	180,00	43,09	Beška Бешка
124	Straßen- und Eisenbahnbrücke / Pont-route-rail de Pančevo Шоссейный и железнодорожный мост Панчево	1166,627	100,00	9,83/9,55	Zemun Земун
125	Rohrbrücke / Pont-pipe-line de Smederevo Мост-трубопровод Смедерево	1112,900	120,00	13,44	Smederevo Смедерево
126	Straßenbrücke / Pont-route de Smederevo-Kovin Шоссейный мост Смедерево-Ковин	1112,100	150,00	11,36	
127	Kabelsteg / Pont à cable de Moldova-Veche Кабельный мостик Молдова-Веке	1045,120	150,00 Rückstaubereich des Schleusensystems Eisernes Tor I Secteur de retenue du système hydraulique des Portes de Fer I Подпорный участок гидрокомплекса Железные Ворота I	23,71	
128	Straßen- und Kranbrücke über dem Schleusenkomplex Eisernes Tor I Pont-route et pont-grue sur l'écluse du système hydraulique des Portes de Fer I Шоссейный и крановый мосты над шлюзом гидрокомплекса Железные Ворота I	943,000		10,00 13,50 auf Anfrage sur demande по требованию	Drobeta - Turnu-Severin Дробета - Турну Северин
129	Straßenbrücke über der am linken Ufer gelegenen Schleuse Eisernes Tor II Pont-route sur l'écluse de la rive gauche des Portes de Fer II Шоссейный мост над левобережным шлюзом Железные Ворота II	863,550		13,50	Gruia Груя
130	Straßenbrücke über der am rechten Ufer gelegenen Schleuse Eisernes Tor II Pont-route sur l'écluse de la rive droite des Portes de Fer II Шоссейный мост над правобережным шлюзом Железные Ворота II	863,000		13,87	Prahovo Прахово
131	Straßen- und Eisenbahnbrücke / Pont-route-rail de Giurgiu-Roussé Шоссейный и железнодорожный мост Джурджу-Русе	488,700	*5) 150,00	*6) 13,91	Giurgiu Джурджу
132	Straßen- und Eisenbahnbrücke / Pont-route-rail de Cernavoda Шоссейный и железнодорожный мост Чернавода	300,070	170,00	24,90	Cernavoda Чернавода
133	Eisenbahnbrücke / Pont-rail de Cernavoda Железнодорожный мост Чернавода	300,000	182,00	30,96	
134	Straßenbrücke / Pont-route de Giurgeni-Vadu Oii Шоссейный мост Джурджени-Ваду Оий	237,800	150,00/148,00	20,70/19,24	Harsova Хыршова

*1) Minimale Breite bei RNW / largeur minimum à l'ENR / Минимальная ширина при НСРУ
*2) Bei HSW in der Brückenmitte / au HNN au milieu du pont / при ВСУ по середине моста
*3) Talfahrt / Bergfahrt ; avalants / montants ; вниз / вверх
*4) Abwasserrohre verringern die lichte Höhe um 15 cm
Déversoirs: diminuent la hauteur libre de 15 cm
Водосливная плотина: уменьшает свободную высоту на 15 см
*5) Zwischen den Pfeilern V-VI: 75 Meter
entre les piles V-VI: 75 mètres
между устоями V-VI: 75 метров
*6) Zwischen den Pfeilern V-VI: 14,40 m bzw. 21,82 m
entre les piles V-VI: 14,40 m et 21,82 m respectivement
между устоями V-VI: соответственно 14,40 м и 21,82 м

II.4

Wasserkraftwerke und Schleusen an der Donau
Centrales hydrauliques et écluses sur le Danube
Гидротехнические сооружения и шлюзы на Дунае

Nr. N° №	Name des Wasserkraftwerks bzw. der Schleuse Nom de la centrale hydraulique et de l'écluse Название гидротехнического сооружения и шлюза	Lage der Schleuse (km) Position de l'écluse (km) Расположение шлюза (км)	Stauhöhe Hauteur de la retenue Высота подпора		Anzahl u. Abmessungen der Schleusen (m) Nombre et dimensions des écluses (m) Количество и размеры шлюзов (м)	Drempeltiefe (m) Profondeur au seuil de l'écluse (m) Глубина на пороге шлюза (м)
			m м	über d. Meeresspiegel au-dessus de la mer над уровнем моря		
1	Bad Abbach Бад Аббах	2397,160	338,20	N	1 x 190 x 12	4,0
2	Regensburg Регенсбург	2379,680	332,50	N	1 x 190 x 12	4,0
3	Geisling Гейслинг	2354,000	327,30	N	1 x 230 x 24	3,5
4	Straubing Штраубинг	2324,070	320,00	N	1 x 230 x 24	3,5
5	Deggendorf Деггендорф	2287,600				3,5
6	Aicha Айха	2272,500				3,5
7	Vilshofen Фильсхофен	2251,500				3,5
8	Kachlet Кахлет	2230,600	299,80	N	2 x 226,5 x 24	3,5
9	Jochenstein Йохенштейн	2203,330	290,00	N	2 x 227 x 24	3,5
10	Aschach Ашах	2162,670	280,00	A	2 x 230 x 24	3,5
11	Ottensheim-Wilhering Оттенсгейм-Вильхеринг	2146,730	264,20	A	2 x 230 x 24	3,5
12	Abwinden-Asten Абвинден-Астен	2119,450	251,00	A	2 x 230 x 24	3,5
13	Wallsee-Mitterkirchen Вальзе-Миттеркирхен	2094,500	240,00	A	2 x 230 x 24	3,5
14	Ybbs-Persenbeug Ибс-Перзенбёйг	2060,420	226,20	A	2 x 230 x 24	3,5
15	Melk Мельк	2037,960	214,00	A	2 x 230 x 24	3,5
16	Altenwörth Альтенвёрт	1979,830	193,50	A	2 x 230 x 24	3,5
17	Greifenstein Грейфенштейн	1949,180	177,00	A	2 x 230 x 24	3,5
18	Freudenau Фрейденау	1921,050	161,35	A	2 x 275 x 24	3,5
19	Gabčíkovo Габчиково	1819,300	131,10	B	2 x 275 x 34	3,5
20	Eisernes Tor I Portes de Fer I Железные Ворота I	942,950	69,50	A	2 x 310 x 34	5,5
21	Eisernes Tor II Portes de Fer II Железные Ворота II	863,000	41,00	MN	2 x 310 x 34	5,5

Verwendete Dokumente / Documents utilisés / Используемые документы

Vorschläge und Entwürfe der Donauländer; bisherige Pläne der großen Arbeiten; Album der Donaubrücken (Ausgabe 1992) mit den neuen Einlegeblättern (Ausgabe 2001); Schiffsführerhandbuch (Ausgabe 2006); Nautisches Handbuch der Donau (Ausgabe 1989)

Propositions et projets des pays danubiens ; précédents Plans des grands travaux ; Album des ponts sur le Danube (édition 1992) et les nouveaux encarts (édition 2001) ; Guide des bateliers (édition 2006) ; Routier du Danube (édition 1989)

Предложения и проекты придунайских стран; предыдущие Планы основных работ; Альбом мостов на Дунае (издание 1992 г.) и новые листы (издание 2001 г.); Справочник судоводителя (издание 2006 г.); Лоция реки Дунай (издание 1989 г.)

Liegestellen und Schutzhäfen — Lieux de stationnement et lieux d'abri — Стоянки и убежища

ANMERKUNG / NOTE / ПРИМЕЧАНИЕ:
*1) Ufer / Rive / Берег — d - rechtes Ufer / rive droite / правый берег; g - linkes Ufer / rive gauche / левый берег
*2) Merkmale der Liegestellen: *2) Caractéristiques des lieux: *2) Характеристика: 1 / 2 / 3 / 4 (m-м)
1. Zugangsbreite / Largeur de l'accès / ширина входа
2. Länge / Longueur / длина
3. Breite / Largeur / ширина
4. Tiefe bei RNW / Profondeur à l'ENR / Глубина при НСРУ

Nr. N° №	Schutzhäfen Lieux d'abri Убежище	Lage Position Место	Ufer Rive Берег 1 *)	Merkmale der Liegestellen *2) Caractéristiques des lieux *2) Характеристика *2) 1	2	3	4	Kapazität Capacité Вместим.	Vorgesehene Schiffstypen Types de bateau prévus Предусмотренные типы судов	Bemerkungen Remarques Примечание
Deutschland / Allemagne / Германия										
1	Schleuse Regensburg Ecluse de Regensburg Шлюз Регенсбург	2 380,200 - 2 379,900	g							Liegestelle im oberen Vorhafen - oberer Vorhafen d.Schleuse Aire de stationnement du bassin amont du port - avant-port amont de l'écluse Зона стоянки в верхнем бассейне порта - верхний аванпорт шлюза
2	Schleuse Regensburg Ecluse de Regensburg Шлюз Регенсбург	2 379,480-2 379,290	g							Liegestelle im unteren Vorhafen - unterer Vorhafen d.Schleuse Aire de stationnement du bassin aval du port - avant-port aval de l'écluse Зона стоянки в нижнем бассейне порта - нижний аванпорт шлюза
3	Regensburg / Регенсбург	2 379,190-2 378,880	d							NUR Liegestelle SEULEMENT aire de stationnement ТОЛЬКО зона стоянки
4	Hafen Regensburg Port de Regensburg Порт Регенсбург	2 378,730-2 377,790	d							Im Südarm der Donau Dans le bras sud du Danube На южном рукаве Дуная
5	Regensburg Schwabelweis Регенсбург-Швабельвейс	2 376,030-2 375,440	d							Liegestelle der Hafenverwaltung DONAU-SÜDARM Zone de stationnement de l'administration du port BRAS SUD DU DANUBE зона стоянки администрации порта ЮЖНЫЙ РУКАВ ДУНАЯ
6	Osthafen / Port Est de Regensburg Порт Восточный Регенсбург	2 373,100	d	95	850	95	3,55	60		Schutzhafen der Hafenverwaltung Regensburg Port-abri de la surveillance du port de Regensburg Порт-убежище надзора порта Регенсбург Schutz vor Eisgang / Protégé contre le charriage / Защищен от ледохода
7	Regensburg Kreuzhof Регенсбург-Крёйцхоф	2 373,100	d	100	350	100	3,55	30		Schutzhafen / Port-abri / Порт-убежище Schutz vor Eisgang / Protégé contre le charriage / Защищен от ледохода
8	Hafen / Port de Straubing-Sand Порт Штраубинг-Занд	2 312,200	d	90	620 450	75	3,00	35		Hafen des Zweckverbandes Straubing-Sand Port du syndicat intercommunal de Straubing-Sand Порт Целевой ассоциации Штраубинг-Занд Umschlaghafen / Port de transbordement / Порт перевалки
9	Deggendorf Helfkam Деггендор-Хельфкам	2 286,330-2 286,070	g							NUR Liegestelle SEULEMENT aire de stationnement ТОЛЬКО зона стоянки
10	Schutzhafen Deggendorf Port-abri de Deggendorf Порт-убежище Деггендорф	2 283,900	g	40 30	380 450	60 60-75	1,85	20	davon 6 Tankschiffe dont 6 bateaux-citernes в т.ч. 6 наливных судов	Schutzhafen / Port-abri / Порт-убежище Schutz vor Eisgang / Protégé contre le charriage / Защищен от ледохода
11	Hafen / Port de Wallner Порт Вальнер	2 283,700-2 283,600	g							NUR Umschlagslände SEULEMENT quai de transbordement ТОЛЬКО причал для перевалки

Nr. N° №	Schutzhäfen Lieux d'abri Убежище	Lage Position Место	Ufer Rive Берег 1 *)	Merkmale der Liegestellen *2) Caractéristiques des lieux *2) Характеристика *2) 1	2	3	4	Kapazität Capacité Вместим.	Vorgesehene Schiffstypen Types de bateau prévus Предусмотренные типы судов	Bemerkungen Remarques Примечание
Deutschland / Allemagne / Германия										
12	Hafen Zweckverband Port de l'Association à but déterminé Порт Целевой ассоциации	2 283,600-2 282,850	g							Hafen der Hafenverwaltung Deggendorf Port de la surveillance du port de Deggendorf Порт управления порта Деггендорф
13	Umschlagstelle Donau-Tanklager Lieu de chargement et de déchargement sur le Danube – entrepôt citerne Место погрузки и выгрузки на Дунае - место для складирования цистерн	2 282,850-2 282,630	g							Liegestelle und Tanklager Aire de stationnement et entrepôt citerne Зона стоянки и складирования цистерн
14	Freihafen / Port libre de Deggendorf Свободный порт Деггендорф	2 282,630-2 282,400	g							NUR Umschlagstelle SEULEMENT lieu de transbordement ТОЛЬКО место перевалки
15	Vilshofen / Фильсхофен	2 249,830-2 248,280	d							NUR Liegestelle SEULEMENT aire de stationnement ТОЛЬКО зона стоянки
16	Windorf / Виндорф	2 246,480-2 246,200	g							Liegestelle / Aire de stationnement / Зона стоянки
17	Passau-Heining / Пассау-Хейнинг	2 232,360-2 231,620	d							Liegestelle / Aire de stationnement / Зона стоянки
18	Passau-Stelzlhof / Пассау-Штельцльхоф	2 229,240-2 228,550	g							Liegestelle / Aire de stationnement / Зона стоянки
19	Passau-Racklau Пассау-Раклау	2 228,700-2 228,530	d	50 50	475 700	80 70-90	2,70	50	darunter 8 Tankschiffe dont 8 bateaux-citernes в т.ч. 8 наливных судов	Liegestelle / Aire de stationnement / Зона стоянки Schutz vor Eisgang / Protégé contre le charriage / Защищен от ледохода
20	Passau Zolllände / zone douanière Пассау-таможенная зона	2 227,030-2 226,560	d							NUR Liegestelle SEULEMENT aire de stationnement ТОЛЬКО зона стоянки
21	Schutzhafen Passau-Lindau Port-abri de Passau-Lindau Порт-убежище Пассау-Линдау	2 222,100	g	35	150	40	2,77	6	Tankschiffe bateaux-citernes наливные суда	Schutzhafen / Port-abri / Порт-убежище Schutz vor Eisgang / Protégé contre le charriage / Защищен от ледохода
Österreich / Autriche / Австрия										
	Zugewiesen von den zuständigen Behörden Indiqués par les autorités compétentes Назначается компетентными органами	2 223,200 - 1 872,700							Warnung durch die Strom- und Schleusenaufsichten über Funk Par radio, service assuré par les autorités de surveillance fluviale et de surveillance des écluses Предупреждение передается речным и шлюзовым надзором по радио	
1	Handelshafen Linz Port commercial de Linz Торговый порт Линц	2 130,700	d							Öffentlicher Hafen / Port public / Общедоступный порт Schutz vor Eisgang / Protégé contre le charriage / защищен от ледохода
2	Tankhafen Linz Port pour bateaux-citernes de Linz Наливной порт Линц	2 128,100	d						Tankschiffe bateaux-citernes наливные суда	Öffentlicher Hafen / Port public / Общедоступный порт Schutz vor Eisgang / Protégé contre le charriage / защищен от ледохода
3	Hafen / Port d'Enns Порт Эннс	2 112,000	d							Öffentlicher Hafen / Port public / Общедоступный порт Schutz vor Eisgang / Protégé contre le charriage / защищен от ледохода
4	Hafen / Port de Krems Порт Кремс	1 998,000	g							Öffentlicher Hafen / Port public / Общедоступный порт Schutz vor Eisgang / Protégé contre le charriage / защищен от ледохода
5	Hafen / Port de Wien-Freudenau Порт Вена-Фрейденау	1 920,000	d							Öffentlicher Hafen / Port public / Общедоступный порт Schutz vor Eisgang / Protégé contre le charriage / защищен от ледохода
6	Hafen / Port de Wien-Albern Порт Вена-Альберн	1 918,000	d							Öffentlicher Hafen / Port public / Общедоступный порт Schutz vor Eisgang / Protégé contre le charriage / защищен от ледохода
7	Tankhafen Wien-Lobau Port pour bateaux-citernes de Wien-Lobau Наливной порт Вена-Лобау	1 917,000	g						Tankschiffe bateaux-citernes наливные суда	Öffentlicher Hafen / Port public / Общедоступный порт Schutz vor Eisgang / Protégé contre le charriage / защищен от ледохода

Nr. N° №	Schutzhäfen Lieux d'abri Убежище	Lage Position Место	Ufer Rive Берег 1 *)	Merkmale der Liegestellen *2) Caractéristiques des lieux *2) Характеристика *2) 1	2	3	4	Kapazität Capacité Вместим.	Vorgesehene Schiffstypen Types de bateau prévus Предусмотренные типы судов	Bemerkungen Remarques Примечание
Slowakei / Slovaquie / Словакия										
1	Hafen / Port de Bratislava – Winterhafen / Hivernage Порт Братислава - зимовник	1 866,250	g							
	Südbecken / bassin sud южный бассейн			50	750/400					
	Nordbecken / bassin nord северный бассейн			50	590/ 1060					
2	Hafen / Port de Bratislava – Pálenisko Порт Братислава - Палениско	1 865,400	g	70	1260/ 1300	180				
3	Hafen / Port de Bratislava – Werftbecken / bassin du chantier naval Порт Братислава - бассейн судоремонтного завода	1 865,000	g	90	650					
4	Hafen / Port de Komárno – Ostbecken / bassin est Порт Комарно - восточный бассейн	1 767,000	g	110	610/580					
	Hafen / Port de Komárno – Westbecken / bassin ouest Порт Комарно - западный бассейн	1 767,000	g	110	2000/ 1900					
5		1870,500 -1870,750	d		250	40	4,00			
6		1863,700 - 1864,100	d		400	40	3,00			
7		1859,200 - 1860,100	d		900	50	4,50			
8		1867,100 - 1867,350	g		250	30	5,50			
9		1860,000 - 1861,900	g		1900	30	3,50			
10		1856,300 - 1857,300	g		1000	40	4,50			
11	Gabcikovo-Kanal /	5,100 - 6,200	g		1100	40	2,50			
12	canal de Gabcikovo /	1809,800 - 1809,950	g		150	30	3,00			
13	Канал Габчиково	1792,650 - 1793,150	g		500	30	3,50			
14		1782,700 - 1783,400	g		700	30	4,00			
15		1771,000 - 1776,500	g		5500	50	3,00			
16		1768,150 - 1770,000	g		1850	40	3,50			
17		1762,100 - 1764,350	g		2250	40	3,00			
18		1728,150 - 1728,800	g		650	60	3,00			
19		1720,000 - 1720,950	g		950	60	3,00			
Ungarn / Hongrie / Венгрия										
1	Kamarás Duna / Камараш-Дуна	1 478,820	g	40	550	60-110	2,50	30		
Kroatien / Croatie / Хорватия										
1	Opatovac / Опатовац	1 313,800	d							
Serbien / Serbie / Сербия										
1	Baracka / Барачка	1 426,150	g	25	700	20-60	1,50-5,50	40		(Winterhafen) / (Hivernage) / (Зимовник)
2	Apatin Апатин	1 401,500	g	20	1450	40-80	3,0	86	Schwimmende Geräte engins flottants плавучие средства	(Winterhafen) / (Hivernage) / (Зимовник)
3	Novi Sad / Нови Сад	1 257,800	d	30	1000	30-110	1,70	50		(Winterhafen) / (Hivernage) / (Зимовник)
4	Anlegestelle Novi Sad Embarcadère de Novi Sad Пристань г.Нови Сад	1 253,500	g	50	1100	50-150	3,20	70	Schwimmende Geräte engins flottants плавучие средства	
5	Hafen Belgrad / Port de Belgrade Порт Белград	1 167,500	d	48	940 394	85 85	4,90	300		
6	Ivanovo (Winterhafen) Ivanovo (Hivernage) Иваново (Зимовник)	1 135,900	g	30	1300	30-50	1,40	100	Tankschiffe bateaux-citernes наливные суда	(Winterhafen) / (Hivernage) / (Зимовник)
7	Kovin Ковин	1 108,400			800	20-30		20	Schwimmende Geräte engins flottants плавучие средства	
8	Kiseljevo / Киселево	1 061,900		200	500	200-250	3,30	100		(Winterhafen) / (Hivernage) / (Зимовник)

Nr. N° №	Schutzhäfen Lieux d'abri Убежище	Lage Position Место	Ufer Rive Берег 1 *)	Merkmale der Liegestellen *2) Caractéristiques des lieux *2) Характеристика *2) 1	2	3	4	Kapazität Capacité Вместим.	Vorgesehene Schiffstypen Types de bateau prévus Предусмотренные типы судов	Bemerkungen Remarques Примечание
Bulgarien / Bulgarie / Болгария										
1	Hafenbecken von Lom Bassin du port de Lom Бассейн порта Лом	742,000	d	80	420 300	140 100	 1,00-2,00	70 10	Tankschiffe bateaux-citernes наливные суда	Werft Chantier naval Судоремонтная верфь
2	Hafenbecken von Russe Bassin du port de Roussé Бассейн порта Руce	495,480	d	80	800	100-250	2,00	85 25		Werft, Schutz vor Eisgang Chantier naval, protégé contre le charriage Судоремонтная верфь, защищена от ледохода
3	Winterhafen von Russe-Ost Hivernage du port de Roussé-Est Зимовник порта Руce-восточный	489,900	d	150	300	150	2,00	35		Schutz vor Eisgang / protégé contre le charriage / защищен от ледохода
4	Winterhafen der Baggerflotte von Russe Hivernage de la flotte de dragage - Roussé Зимовник землечерпательного флота - Руce	488,850	d	80	250	150	2,00	30		Schutz vor Eisgang / protégé contre le charriage / защищен от ледохода
5	Winterhafen des APPD - Russe Hivernage de l'APPD - Roussé Зимовник АППД - Руce	491,000	d							(in Bau - noch nicht geregelt) (en construction - pour le moment n'est pas encore réglementé) (в стадии строительства - пока еще не урегулирован)
Rumänien / Roumanie / Румыния										
1	Winterhafen Orsova / Hivernage d'Orşova Зимовник Оршова	955,500	g	400	500	300	3,00	150	Binnenschiffe / bateaux fluviaux / суда внутреннего плавания	
2	Drobeta Turnu Severin Дробета Турну Северин	933,000 - 930,000	g	-	3000	150	3,00	170	Binnenschiffe / bateaux fluviaux / суда внутреннего плавания	
3	Ciuperceni / Чуперцени	789,400-788,400	g	40	1000	70	1,50	70	Binnenschiffe / bateaux fluviaux / суда внутреннего плавания	
4	Becken Veriga - Giurgiu Bassin Veriga - Giurgiu Бассейн Верига - Джурджу	492,500	g	40	1000	120 - 130	2,20	100	Binnenschiffe / bateaux fluviaux / суда внутреннего плавания	Werft, Schutz vor Eisgang Chantier naval, protégé contre le charriage Судоремонтная верфь, защищена от ледохода
5	Becken Plantelor - Giurgiu Bassin Plantelor - Giurgiu Бассейн Плантелор - Джурджу	489,800	g	40 - 50	2300	50 - 70	2,00	150	Binnenschiffe / bateaux fluviaux / суда внутреннего плавания	Werft, Schutz vor Eisgang Chantier naval, protégé contre le charriage Судоремонтная верфь, защищена от ледохода
6	Cioroiu / Чиорою	491,000	g	-	500	90	3,00	100	Tankschiffe / bateaux-citernes / наливные суда	
7	Becken / Bassin Cernavodă Бассейн Чернавода	299,400	d	50	370	200	2,50	150	Binnenschiffe / bateaux fluviaux / суда внутреннего плавания	
8	Hafen / Port de Hârşova / Порт Хыршова	252,800-252,200	g	-	550	-	2,50	-	Binnenschiffe/ bateaux de navigation intérieure/ суда внутреннего плавания	
9		254,000 - 252,000	d	-	2000	-	2,50	-	Binnenschiffe/ bateaux de navigation intérieure/ суда внутреннего плавания	
10	Hafen / Port de Braila / Порт Браила	183,000-181,600 175,500-175,000	d d	- -	1900 1900	- -	- -	- -	Binnenschiffe/ bateaux de navigation intérieure/ суда внутреннего плавания Binnenschiffe/ bateaux de navigation intérieure/ с уда внутреннего плавания	
11	Dockbecken - Braila Bassin Docks - Brăila Бассейн доков - Браила	169,000	d	50 - 60	550	130	7,00	-	See- und Binnenschiffe - Winterhafen / bateaux maritimes et fluviaux - hivernage / морские суда и суда внутреннего плавания - порт-зимовник	

Nr. N° №	Schutzhäfen Lieux d'abri Убежище	Lage Position Место	Ufer Rive Берег 1 *)	Merkmale der Liegestellen *2) Caractéristiques des lieux *2) Характеристика *2) 1	2	3	4	Kapazität Capacité Вместим.	Vorgesehene Schiffstypen Types de bateau prévus Предусмотренные типы судов	Bemerkungen Remarques Примечание
Rumänien / Roumanie / Румыния										
12	km 168 - 165 км	168,000-165,000	d	-	3000	-	-	-	See- und Binnenschiffe / bateaux maritimes et de navigation intérieure / морские суда и суда внутреннего плавания	
13	Macin-Arm Bras de Măcin Рукав Мэчин	4,000 - 1,000	d	-	3000	-	2,50	250	Binnenschiffe - Winterhafen/ bateaux de navigation intérieure - hivernage/ суда внутреннего плавания - порт-зимовник	
14	Mineralhafen Galati Port minéralier de Galaţi Порт для минерального сырья Галац	159,300-158,200	g	-	1100	100	2,50-4,50		Unbeladene Binnenschiffe bateaux fluviaux sans cargaison суда внутреннего плавания порожнем	
		157,700-156,400	d	-	1300	-	2,50-7,30	-	Binnenschiffe/ bateaux de navigation intérieure/ суда внутреннего плавания	
		156,400-155,800	d	-	600	-	2,50-7,30	-	Seeschiffe / bateaux maritimes / морские суда	
		155,800-154,700	d	-	1100	-	2,50-7,30	-	Beladene Binnenschiffe / bateaux fluviaux chargés / суда внутреннего плавания в грузу	
15	Dockbecken - Galati Bassin Docks - Galaţi Бассейн доков - Галац	km/км 150- 80+550 sm / Mm / мм	d	-	1352	-	2,50-7,30	-	Bemannte und unbemannte Binnenschiffe ohne Maschinenantrieb bateaux fluviaux non propulsés avec ou sans équipage суда внутреннего плавания без двигательной установки с экипажем или без экипажа	
16	Dockbecken - Galati Bassin Docks - Galaţi Бассейн доков - Галац	80+250 sm / Mm / мм	g	50 - 60	500	110	6,50	43 - 60	See- und Binnenschiffe - Winterhafen / bateaux maritimes et fluviaux - hivernage / морские суда и суда внутреннего плавания - порт-зимовник	

Nr. N° №	Schutzhäfen Lieux d'abri Убежище	Lage Position Место	Ufer Rive Берег 1 *)	Merkmale der Liegestellen *2) Caractéristiques des lieux *2) Характеристика *2) 1	2	3	4	Kapazität Capacité Вместим.	Vorgesehene Schiffstypen Types de bateau prévus Предусмотренные типы судов	Bemerkungen Remarques Примечание
Rumänien / Roumanie / Румыния										
17	Neues Hafenbecken- Galati Bassin neuf - Galați Новый бассейн- Галац	79+100 sm / Mm / мм	g	60-80	600	180	6,00	20-50	See- und Binnenschiffe - Winterhafen / bateaux maritimes et fluviaux - hivernage / морские суда и суда внутреннего плавания - порт-зимовник	
		78 ½ - 77 sm / Mm / мм	d	-	2778	-	2,50-7,30	10-15	Seeschiffe, Binnenschiffe mit Maschinenantrieb / bateaux maritimes, bateaux fluviaux autopropulsés / морские суда и речные моторные суда	
		77-76 sm / Mm / мм	d	-	1852	-	2,50-7,30	-	bateaux maritimes et de navigation intérieure de type citernes pour pour transporter des produits pétroliers,de gas liquéfié, les substances liquides nocives ou d'autres marchandises dangereuses	

Nr. N° №	Schutzhäfen Lieux d'abri Убежище	Lage Position Место	Ufer Rive Берег 1 *)	Merkmale der Liegestellen *2) Caractéristiques des lieux *2) Характеристика *2) 1	2	3	4	Kapazität Capacité Вместим.	Vorgesehene Schiffstypen Types de bateau prévus Предусмотренные типы судов	Bemerkungen Remarques Примечание
	Rumänien / Roumanie / Румыния									
	Hafen / Port de Tulcea / Порт Тульчеа									
18	Ivanova-Kanal Canal d'Ivanova Канал Иванова	45 sm / Mm / мм	d	-	-	-	-	100	Schiffe aller Typen ausgenommen Tankschiffe, die wegen ihrer Breite nicht einfahren dürfen bateaux de tout type, à l'exception des bateaux-citernes n'y ayant pas accès en raison de leur largeur суда всех типов, кроме танкеров, которые не могут заходить из-за своей ширины	
19	Mm 43 ¾ - Mm 35+1600		d	-	14605	-	2,50-7,30	-	Seeschiffe / bateaux maritimes / морские	
20	Hafen Tulcea, stromaufwärts Amont du port de Tulcea Порт Тульчеа верхний	41 ½ - 40 ½ sm / Mm / мм	d	-	1852	-	2,50	30	Binnenschiffe ohne Maschinenantrieb / bateaux de navigation intérieure non-propulsé / несамоходные суда внутреннего плавания	
21	AKER-Becken - Tulcea Bassin d'AKER - Tulcea Бассейн AKER-Тульчеа	39 + 400 sm / Mm / мм	d	40	100	175	4,00	4-5	Seeschiffe aller Typen bateaux maritimes de tout type морские суда всех типов	
22	Kai des Handelshafens - Tulcea Quai du port commercial - Tulcea Причал торгового порта -Тульчеа	39 +300 sm / Mm / мм	d	-	-	-	-	20	Schiffe aller Typen ausgenommen Tankschiffe, die wegen ihrer Breite nicht einfahren dürfen bateaux de tout type à l'exception des bateaux-citernes n'y ayant pas accès en raison de leur largeur суда всех типов кроме танкеров, которые не могут заходить ввиду их ширины	
23	S.C. Feral S.A. / S.C. Feral AO - Tulcea С.Ц. Ферал АО - Тульчеа	39+100 sm / Mm / мм	d	-	-	-	-	15	Schiffe aller Typen ausgenommen Tankschiffe, die wegen ihrer Breite nicht einfahren dürfen bateaux de tout type à l'exception des bateaux-citernes n'y ayant pas accès en raison de leur largeur суда всех типов кроме танкеров, которые не могут заходить ввиду их ширины	

Nr. N° №	Schutzhäfen Lieux d'abri Убежище	Lage Position Место	Ufer Rive Берег 1 *)	Merkmale der Liegestellen *2) Caractéristiques des lieux *2) Характеристика *2) 1	2	3	4	Kapazität Capacité Вместим.	Vorgesehene Schiffstypen Types de bateau prévus Предусмотренные типы судов	Bemerkungen Remarques Примечание
Rumänien / Roumanie / Румыния										
24	Kai des S.C. Siaj S.A. / Quai S.C. Siaj S.A. - Tulcea Причал S.C. Siaj AO - Тульчеа	38 sm / Mm / мм	d	-	-	-	-	15	Schiffe aller Typen ausgenommen Tankschiffe, die wegen ihrer Breite nicht einfahren dürfen bateaux de tout type à l'exception des bateaux-citernes n'y ayant pas accès en raison de leur largeur суда всех типов кроме танкеров, которые не могут заходить ввиду их ширины	
25	37 - 36+500 sm / Mm / мм		d	-	1352	-	2,50	-	Binnenschiffe/ bateaux de navigation intérieure/ суда внутреннего плавания	
26	Becken der Verwaltung der freien Zone Sulina Bassin de l'Administration de la zone libre de Sulina Бассейн администрации свободной зоны Сулина	0 + 0000 sm / Mm / мм	d	45	500	450	-	25	Schiffe aller Typen Tiefgang 2-3 m bateaux de tout type, tirant d'eau 2-3 m суда всех типов с осадкой 2-3 м	Werft Chantier naval Судоремонтная верфь
27	Arm Sf. Gheorghe Bras de Sf. Gheorghe Георгиевское гирло	87,000-86,000 Mahmudia Махмудия	g	-	1000	-	2,50	-	Binnenschiffe/ bateaux de navigation intérieure/ суда внутреннего плавания	
Republik Moldau / République de Moldova / Республика Молдова										
Ukraine / Ukraine / Украина										
	Zugewiesen von den zuständigen Behörden Indiqués par les autorités compétentes Назначается компетентными органами	96,000 Chilia Arm Bras de Chilia Килийское гирло	g					60	ausgenommen Tankschiffe excepté les bateaux-citernes За исключением наливных судов	
		sm 67 см Mm 67 Мм Mm 67 Мм	g					129	davon 48 Tankschiffe dont 48 bateaux-citernes включая 48 наливных судов	

II.6

Informationsdienste für die Schifffahrt auf der Donau
Services dans l'intérêt de la navigation sur le Danube
Информационные службы для судоходства на Дунае

Name Nom Название	Adresse Adresse Адрес	Mittel der Bekanntmachung Moyens de communication Средство сообщения	Tag / Uhrzeit Périodicité/heure Периодичность/время	Informationen Informations Информации
Deutschland – Allemagne – Германия				
Wasserstraßen- und Schifffahrtsverwaltung des Bundes Administration fédérale des eaux et de la navigation Федеральное управление водных путей и судоходства Wasserstraßen- und Schifffahrtsamt Regensburg - WSA Regensburg Direction des eaux et de la navigation (WSA) Regensburg Управление водных путей и судоходства, Регенсбург	Erlanger Straße 1, D-93059 Regensburg	http://www.elwis.de Mobiltelefon (SMS-Dienst) téléphone portable (service SMS) мобильный телефон (служба SMS)		ELWIS - Elektronischer Wasserstraßen-Informationsservice ELWIS - Système électronique d'informations sur les voies d'eau ELWIS - информационная система электронных карт водных путей для внутреннего судоходства
		T: +49(941) 8109-0 F: +49(941) 8109-160	Montag bis Freitag de lundi à vendredi с понедельника по пятницу	Allgemeine Informationen informations générales общая информация
		T: +49(941)8109-323	Montag bis Freitag de lundi à vendredi с понедельника по пятницу	Allgemeine Informationen informations générales общая информация
		T: +49(941)8109-323	Täglich 07:00 bis 18:00 chaque jour de 7.00 à 18.00 ежедневно с 7.00 до 18.00	Hochwasserstand, Eiserscheinungen (Kelheim – Staatsgrenze) Niveaux de crue, phénomènes de glaces (Kelheim - frontière d'Etat) Паводочные уровни воды, ледовые явления (Кельхейм - гос.граница)
		Teletext ARD, ZDF télétexte ARD, ZDF телетекст ARD,ZDF		ARD 895 / ZDF 557 Chaînes de télévision ARD - à la page 895, ZDF - à la page 557 Телевизионные программы ARD - стр. 895 и ZDF - стр. 557
		Abruffax 0180/5257675 Info-box 0180/5257675 Факс по запросу 0180/5257675		Telekom Telekom Телеком
		Schifffahrtspolizeiliche Hinweise Avis de la police fluviale Оповещения речной полиции		
				Informationen über Schutzhäfen werden nicht gegeben des informations sur les lieux d'abri ne sont pas communiquées сведения об убежищах не сообщаются
Österreich – Autriche – Австрия				
via donau - Österreichische Wasserstraßen-Gesellschaft mbH via donau - Österreichische Wasserstraßen-Gesellschaft mbH Австрийское ООО по водным путям via donau	Donau-City-Straße 1 A-1220 Wien	T: +43 (0)50 4321 1000 F: +43 (0)50 4321 1050 office@via-donau.org		http://www.doris.bmvit.gv.at/ - Pegel und Furten, Wasserstände stations hydrométriques, seuils, niveaux d'eau Водомерные посты и перекаты, уровни воды
Amt der Oberösterreichischen Landesregierung, Hydrographischer Dienst Direction du gouvernement de la Haute-Autriche, Service hydrographique Ведомство правительства Верхней Австрии, Гидрографическая служба	Kärntner Strasse 12 A - 4020 Linz Telegrammadresse: HYDRO LINZ	T: +43(732) 6454048 F: +43(732) 6584/2411 hydro.bauw-2.post@ooe.gv.at T: +43(2742) 1558 T: +43(1) 1577		http://www.land-oberoesterreich.gv.at/cps/rde/xchg/SID-3D50ECC9-3492E292/ooe/hs.xsl/was_internethydro_Online_DEU_HTML.htm Wasserstand und Prognosen, automatische Wasserstandsansage Niveaux d'eau et prévisions, téléphone automatique pour la transmission des bulletins des niveaux d'eau Уровни воды и прогнозы, автоматическая сводка об уровнях воды по телефону
Amt der Niederösterreichischen Landesregierung, Abteilung Hydrographie WA5 Direction du gouvernement de la Basse-Autriche, Service hydrographique Ведомство правительства Нижней Австрии, Гидрографическая служба	Landhausplatz 1, Haus 7 3109 St. Pölten	T: (02742) 9005-13181 F: (02742) 9005-13040 post.wa5@noel.gv.at		http://www.noe.gv.at/Externeseiten/wasserstand/htm/wndcms.htm Wasserstand und Prognosen Niveaux d'eau et prévisions Уровни воды и прогнозы

Name Nom Название	Adresse Adresse Адрес	Mittel der Bekanntmachung Moyens de communication Средство сообщения	Tag / Uhrzeit Périodicité/heure Периодичность/время	Informationen Informations Информации
Slowakei – Slovaquie – Словакия				
Slovenský hydrometeorologický ústav /SHMÚ/ Slowakisches hydrometeorologisches Institut Institut hydrométéorologique slovaque Словацкий гидрометеорологический институт	Jeseniova 17, P.O. Box 15, 833 15 Bratislava 37 Koliba	T: + 421 (2) 54771192 T: + 421 (2) 54774331 F: + 421 (2) 54776562 hips@shmu.sk ; http://www.shmu.sk/hips/		
Meteorologischer Dienst Service météorologique Метеорологическая служба		T: (0988) 717171	Täglich chaque jour ежедневно	In slowakischer Sprache en langue slovaque на словацком языке
Schleuse Gabcikovo Ecluse de Gabcikovo Шлюз Габчиково		Kanal 78 / voie 78 / канал 78	Rund um die Uhr 24 heures par jour 24 часа в сутки	Information über Eiserscheinungen, Wind- und Sturmwarnungen, Information über Schutzhäfen Informations sur les glaces, les vents, les tempêtes et les lieux d'abri Информация о ледовых явлениях, ветрах и бурях; сведения об убежищах
Hafenverwaltung Bratislava Capitainerie de Bratislava Капитания Братислава		T: 02/554 10 850 T / F: 02/534 14 555 Kanal 22 / voie 22 / канал 22		Information über Schutzhäfen / Informations sur les lieux d'abri / Информация об убежищах Donaustreckenabschnitt Gabcikovo bis Hrusovo Secteur du Danube de Gabcikovo à Hrusovo 1857,50 - 1856,00 Участок Дуная от Габчиково до Хрушово
Hafenverwaltung Komarno Capitainerie de Komarno Капитания Комарно		T:035/77 13 521 035/77 30 613 T / F: 035/77 13 507 Kanal 18 / voie 18 / канал 18		Information über Schutzhäfen / Informations sur les lieux d'abri / Информация об убежищах Donaustreckenabschnitt, Hafenbecken oder Flussufer Secteur du Danube, bassin du port ou rive du fleuve 1770,00 - 1708,20 Участок Дуная, акватория порта или берег реки
Ungarn – Hongrie – Венгрия				
Vízgazdálkodási Tudományos Kutató Rt. (VITUKI) Országos Vízjelző Szolgálat Forschungszentrum für Wasserwirtschaft AG Landesdienst für hydrologische Vorhersagen Centre de recherches scientifiques de la gestion des eaux S.A. Service national des prévisions hydrologiques А.О. Научно-исследовательский центр водного хрозяйства Государственная служба гидропрогнозов	H - 1095 Budapest, Kvassay J. u. 1.	T: +36(1) 215 5001 F: +36(1) 216 7670 ovsz@vituki.hu http://www.datanet.hu/hydroinfo http://www.vituki.hu http://www.hydroinfo.hu	Rund um die Uhr 24 heures par jour 24 часа в сутки	
		Radio Kossuth, Petőfi Радио Кошут, Петёфи		Wasserstand, Furten / Niveaux d'eau, seuils / Уровень воды, перекаты
Strompolizei / Police fluviale / Речная полиция		Kanal 16 / voie 16 / канал 16		
Kroatien – Croatie – Хорватия				
Drzavni hidrometeorološki zavod Staatliches hydrometeorologisches Institut Institut hydrométéorologique d'Etat Государственный гидрометеорологический институт	10000 Zagreb Gric 3	T: + 385(1) 275 689 T: + 385(1) 456 5693 F: + 385(1) 273 325		
Hafenverwaltung Vukovar Capitainerie de Vukovar Капитания Вуковара		T: + 385 32 441 538, T: + 385 32 441 538, T: + 385 32 441 538, Kanal 16 oder 71 / voie 16 ou 71 / канал 16 или 71	Nach Bedarf selon la nécessité по заявке	Alle Informationen zur Sicherheit der Schifffahrt Toutes les informations relatives à la sécurité de la navigation Все сведения, касающиеся безопасности судоходства

Name Nom Название	Adresse Adresse Адрес	Mittel der Bekanntmachung Moyens de communication Средство сообщения	Tag / Uhrzeit Périodicité/heure Периодичность/время	Informationen Informations Информации
Serbien – Serbie – Сербия				
Republikanisches hydrometeorologisches Institut der Republik Serbien Institut hydrométéorologique républicain de la République de Serbie Республиканский гидрометеорологический институт Республики Сербии	11030 Beograd, Kneza Viseslava 66 ul 11030 г.Белград ул.Кнеза Вишеслава 66	T: +381 (11) 2545 240 F: +381 (11) 3537 847 office@hidmet.sr.gov.yu http://www.hidmet.sr.gov.yu		
Dienst für hydrologische Vorhersagen Service des prévisions hydrologiques Служба гидрологических прогнозов		T: +381 (11) 2543 372 T: +381 (11) 3537 904 F: +381 (11) 2542 746 http://www.hidmet.sr.gov.yu srhydra@Eunet.yu srhydra@hidmet.sr.gov.yu	Täglich ab 12.05 Uhr tous les jours à partir de 12.05 ежедневно с 12.05	Radio Belgrad Radio Belgrade Радио Белград
Hydrologischer Dienst Service hydrologique Гидрологическая служба		T: +381 (11) 2543 372 T: +381 (11) 3537 904 F: +381 (11) 2542 746 srhydra@hidmet.sr.gov.yu	Täglich ab 08.00 Uhr tous les jours à partir de 8.00 каждый день с 8.00	
Meteorologischer Dienst Service météorologique Метеорологическая служба		T: +381 (11) 2542 184 T: +381 (11) 2547 688 F: +381 (11) 2545 378	Rund um die Uhr 24 heures par jour 24 часа в сутки	
Hafenverwaltung / Capitainerie d'Apatin / Капитания Апатина Lokale Behörden / Autorités locales / Местные органы Hafenverwaltung / Administration portuaire Veliko Gradiste / Администрация порта Велико Градиште				Information über Schutzhäfen Informations sur les lieux d'abri Информация об убежищах
Bulgarien – Bulgarie – Болгария				
APPD Russe APPD Roussé АППД Русе	7000 Русе Славынска ул. 6 7000 Russe, Slavânska ul. 6 Telex: 62242	T: + 359(82) 82 31 33 T: + 359(82) 82 31 34 T: + 359(82) 82 31 35 T: + 359(82) 82 31 36 T: + 359(82) 82 31 37 T: + 359(82) 82 31 38 F: + 359(82) 82 31 31 appd@appd-bg.org www.appd-bg.org		
		Kanal 16 / voie 16 / канал 16 T: 0035982/22-50-17 / 0035982/82-31-31 VHF, intern. Kanal 3 und 2 VHF, canal int. 3 et canal int. 2 ОВЧ, межд. канал 3 и межд. канал 2 Kanal 16 / voie 16 / канал 16 Kanal 3 oder 16 / voie 3 ou 16 / канал 3 или 16		Information über Schutzhäfen / Informations sur les lieux d'abri / Информация об убежищах Streckenabschnitte km 610-500 und km 500-375 Secteurs km 610 - 500 et km 500 - 375 Участки 610 - 500 км и 500 - 375 км In den Bereichen / Dans les régions Novo Selo, Vidin, Lom / В районах Ново Село, Видин, Лом Im Bereich Oriahovo / Dans la région Oriahovo / В районе Оряхово
Agenturen der Schifffahrtsverwaltung Agences de l'Administration maritime Агентства Морской администрации		Radio im UHF-Bereich radio sur ondes UHF радио в диапазоне УВЧ		
Schifffahrtsverwaltung - Lom, auf Kanal 16 Administration maritime - Lom, sur la voie 16 Морская администрация - Лом, на канале 16		T: 00359971/2-21-27; 00359971/2-68-63		
Schifffahrtsverwaltung - Russe, auf Kanal 16 Administration maritime - Roussé, sur la voie 16 Морская администрация - Русе, на канале 16		T: 0035982/81-58-28; 0035982/81-58-18		

Name Nom Название	Adresse Adresse Адрес	Mittel der Bekanntmachung Moyens de communication Средство сообщения	Tag / Uhrzeit Périodicité/heure Периодичность/время	Informationen Informations Информации
Rumänien – Roumanie – Румыния				
Administraţia Fluvială a Dunării de Jos (A.F.D.J.) R.A. Galaţi Stromverwaltung der unteren Donau Administration fluviale du Bas-Danube Речная администрация низовьев Дуная	Str. Portului 32 800025 Galaţi http://www.afdj.ro	T: + 40(236) 460 812 T: + 40(236) 460 353 F: + 40(236) 460 847 afdj@afdj.galati.ro hidro.afdj@afdj.galati.ro		
		Hydrometeorologisches Bulletin Bulletin hydrométéorologique Гидрометеорологический бюллетень		Das hydrometeorologische Bulletin wird täglich herausgegeben Le bulletin hydrométéorologique est publié quotidiennement Гидрометеорологический бюллетень выпускается ежедневно
		Nachrichten für die Schifffahrt Avis aux bateliers Оповещение судоводителям	Täglich um 11 Uhr im Bulletin bulletin tous les jours à 11 heures ежедневный бюллетень в 11 час.	
Rumänische Schifffahrtsbehörde / Autorité Navale Roumaine / Ведомство судоходства Румынии				Information über Schutzhäfen / Informations sur les lieux d'abri / Информация об убежищах
Hafenverwaltung / Capitainerie du port d'Orşova / Капитания порта Оршова		T / F: 40252-361295		
Hafenverwaltung / Capitainerie du port de Drobeta Turnu Severin Капитания порта Дробета Турну Северин		T / F: 40252-312 720		
Hafenverwaltung / Capitainerie du port de Calafat / Капитания порта Калафат		T / F: 40251-231342		
Hafenverwaltung des Gebiets / Capitainerie de la zone de Giurgiu / Капитания района Джурджу		T: 40246-211015; F: 40246-214838 e-mail: cz-giurgiu@rna.ro		
Hafenverwaltung / Capitainairie du port de Cernavodă / Капитания порта Чернавода		T: 40241-238396		
Hafenverwaltung / Capitainairie du port de Hârşova / Капитания порта Хыршова		T: 40241-870338		
Hafenverwaltung Braila / Capitainerie du port de Brăila / Капитания порта Браила		T: 40239-612184; F: 40239-613068		
Hafenverwaltung / Capitainerie du port de Galaţi / Капитания порта Галац		T: 40236-460538; T / F: 40236-460248 e-mail: cz-galati@rna.ro		
Hafenverwaltungsbehörde / Office de capitainerie de Măcin / Администрация капитании Мэчин		T: 40240-571001		
Hafenverwaltung des Gebiets / Capitainerie de la zone de Tulcea / Капитания района Тульчеа		T:. 40240-513226; F: 40240-512937		
Hafenverwaltung / Capitainerie du port de Sulina / Капитания порта Сулина		T / F: 40240-543210		
Verwaltung der Flussdonauhäfen AG Giurgiu Administration des ports du Danube fluvial S.A. Giurgiu Администрация речных портов на Дунае АО Джурджу	Str. Portului 1 8375 Giurgiu http://www.apdf.ro	T: 40246-213003; 40246-211528 F: 4021-3110521 Dispatcher/Диспетчер: T / F: 40246-218220 e-mail: cnapdf@xnet.ro; apdf_giurgiu@yahoo.com		
Agentur / Agence de Drobeta Turnu Severin / Агентство Дробета Турну Северин		T: 40252-311459; F: 40252-317019 e-mail: apdf@severin.rdsnet.ro		
Agentur / Agence de Călăraşi / Агентство Кэлэраши		T: 40242-317712 e-mail: apdf_calarasi@yahoo.com		
Agentur / Agence Cernavodă / Агентство Чернавода		T / F: 40241-239099; e-mail apdf@pcnet.ro		
Verwaltung der Seedonauhäfen AG Galati Administration des ports du Danube maritime S.A. Galaţi Администрация морских портов на Дунае АО Галац		T: 40236-460660; F: 40236-460140; e-mail apdm@apdm.galati.ro		
Agentur / Agence deTulcea / Агентство Тульчеа		T: 40240-517283; F: 40240-517342		
Succursale de Brăila		tel.- fax/ тел. факс: 40239-611551 Dispatcher: T: 40239-611549		
Verwaltung der freien Zone Sulina Administration de la zone libre Sulina Администрация свободной зоны Сулина		T:. 40240-543241; F: 40240-543294; e-mail: azl@tim.ro		

Name Nom Название	Adresse Adresse Адрес	Mittel der Bekanntmachung Moyens de communication Средство сообщения	Tag / Uhrzeit Périodicité/heure Периодичность/время	Informationen Informations Информации
Republik Moldau – République de Moldova – Республика Молдова				
Hydrometeorologischer Dienst Service hydrométéorologique Служба гидрометеорологии	Moldova, 2013 Kišinëv, ul. Grenobla 193 Молдова, 2013 г. Кишинев, ул. Гренобля, 193	T: +373 (2) 773518 F: +373 (2) 773636 Telex: 163 219		
Ukraine – Ukraine – Украина				
Informationen: Staatliches hydrometeorologisches Komitee der Ukraine Informations : Comité météorologique d'Etat d'Ukraine Информационные сообщения: Государственный комитет Украины по гидрометеорологии Hydrologische Informationen und kurzfristige Vorhersagen zu Wasserständen und Eiserscheinungen: Hydrometeorologisches Observatorium für die Donau Informations hydrologiques et prévisions à courte échéance des niveaux d'eau et des niveaux de glaces: Observatoire hydrométéorologique du Danube Гидрологическая информация и краткосрочные прогнозы уровней воды и ледовых явлений: Дунайская гидрометеорологическая обсерватория UDP Ismaïl UDP Ismaïl УДП Измаил	Ukraina, 272630 Odes´ka obl., Ismaïl vul.Geroïv Stalingradu No. 36, Ukraina, 252601, Kiev MSP, vul. Zolotovorits´ka 6 Україна, 272630, Одеська область, м. Ізмаїл, вул.Героїв Сталинграду, 36	T: + 380(44) 2219393 F: + 380(44) 2240528 bojko@ukrweather.kiev.ua http://www.ukrweather.kiev T: +380 (4841) 25449 F: +380 (4841) 25449		

II.7
Radiosendezeiten für hydrologische Berichte in den Donaustaaten
Horaires d'émission des bulletins hydrologiques radiodiffusés dans les pays danubiens
Расписание передач гидрологических сводок по радио в придунайских странах

Station Station Станция	Wellenlänge Longueur d'onde Длина волны m - м	Frequenz oder Telefonnummer Fréquence ou n° de téléphone Частота или номер телефона kHz - кГц	Sendezeit (Ortszeit) Heure de l'émission (heure locale) Время передачи (местное)	Sprache Langue Язык передачи	Bemerkungen Remarque Примечание
Deutschland / Allemagne / Германия					
	-	***Veröffentlichung nur noch auf Teletext und www.elwis.de / Publication sur teletexte et sur www.elwis.de / Информация публикуется только на сайте www.elwis.de и как телетекст***			
Österreich / Autriche / Австрия					
Österreich Regional Österreich Regional Остеррайх Региональ		*) OÖ - HA - BA 97900 OÖ - HA - BA 91500 NÖ - BA - HA 95200 / NÖ - BA - HA 93400		deutsch allemand немецкий	Wasserstände samt kurzfristigen Vorhersagen niveaux et leurs prévisions à courte échéance уровни воды и их краткосрочные прогнозы
Slowakei / Slovaquie / Словакия					
Bratislava Bratislava Братислава					Informationsübertragung vom slowakischen Rundfunk mit 16. März 2003 eingestellt la radio slovaque a cessé la transmission d'informations le 16 mars 2003 словацкое радио прекратило передачу информации с 16.3.2003
Ungarn / Hongrie / Венгрия					
Petőfi / Петёфи Radio NAVINFO (UKW) Radio NAVINFO (ondes métriques) Радио НавИнфо (УКВ)	240 / 252 / 344	1251 / 1188 / 873 469-41-64	00.15 / 13.45**) 0 - 24	französisch, russisch und ungarisch français, russe et hongrois французский, русский и венгерский	Wasserstände samt kurzfristigen Vorhersagen, Wassertemperatur, Wassertiefe der Furten, Eisverhältnisse auf den größten Flüssen des Karpatenbeckens niveaux et leurs prévisions à courte échéance, température de l'eau, profondeurs sur les seuils, régime des glaces sur les plus grandes rivières du bassin carpatique уровни воды и их краткосрочные прогнозы, температура воды, глубина на перекатах, ледовый режим по большим рекам Карпатского бассейна
Kroatien / Croatie / Хорватия					
Zagreb Zagreb Загреб		921	13.00	kroatisch croate хорватский	Wasserstände und Wettervorhersagen niveaux d'eau et prévisions météorologiques уровни воды, прогнозы погоды
Serbien / Serbie / Сербия (2006)					
Belgrad Belgrade Белград	439,2		12.05	serbisch, französisch und russisch serbe, français et russe сербский, французский, русский	Wasserstände samt kurzfristigen Vorhersagen, Furten, Eisverhältnisse niveaux et leurs prévisions à courte échéance, seuils, régime des glaces уровни воды и их краткосрочные прогнозы, перекаты, ледовый режим
Bulgarien / Bulgarie / Болгария					
Sofia Horizont Sofia Horizont София Горизонт		103,3 x 1000 ; 103,0 x 1000 71,78 x 1000 1017; 711 ; 594	15.05	bulgarisch, russisch und französisch bulgare, russe et français болгарский, русский, французский	Wasserstände samt kurzfristigen Vorhersagen, Mindesttiefen der Furten, Eisverhältnisse auf der Donau niveaux et leurs prévisions à courte échéance profondeurs minima sur les seuils, régime des glaces sur le Danube уровни воды и их краткосрочные прогнозы, минимальные глубины на перекатах, а также ледовый режим на Дунае
Rumänien / Roumanie / Румыния					
Bukarest Antena satelor Bucarest Antena satelor Бухарест Антена сателор		153; 531; 603; 630; 1314	12.10	rumänisch, russisch und französisch roumain, russe et français румынский, русский, французский	Wasserstände samt kurzfristigen Vorhersagen, Mindesttiefen der Furten, Eisverhältnisse auf der Donau und auf den großen Flüssen Rumäniens niveaux et leurs prévisions à courte échéance, profondeurs minima sur les seuils, régime des glaces sur le Danube et sur les grands cours d'eau de Roumanie уровни воды и их краткосрочные прогнозы, минимальные глубины на перекатах, а также ледовый режим на Дунае и на больших реках Румынии
Ukraine / Ukraine / Украина					
UDP Ismaïl UDP Ismaïl УДП Измаил	61,2		9.00	ukrainisch, russisch ukrainien, russe украинский, русский	Wasserstände samt kurzfristigen Vorhersagen niveaux et leurs prévisions à courte échéance уровни воды и их краткосрочные прогнозы

Bemerkungen / Remarque / Примечание:

*) Oberösterreich OÖ – Haute-Autriche HA - Верхняя Австрия BA
Niederösterreich NÖ – Basse-Autriche BA - Нижняя Австрия HA

**) - Übertragung auf Wellenlänge 240, nur ungarisch
- Emission sur une longueur de 240 m, en hongrois seulement
- Передача на 240 м, только на венгерском языке

III.

HYDROMETEOROLOGISCHE SITUATION DER DONAU

SITUATION HYDROMETEOROLOGIQUE DU DANUBE

ГИДРОМЕТЕОРОЛОГИЧЕСКИЕ УСЛОВИЯ НА ДУНАЕ

III.1

ALLGEMEINE ANGABEN

DONNEES GENERALES

ОБЩИЕ СВЕДЕНИЯ

III.1.1
Liste der wichtigsten meteorologischen Messstellen
Liste des principales stations météorologiques
Список основных метеорологических станций

Gebiet Bassin Бассейн	Land Pays Страна	Messstelle Station Станция		Geografische Koordinaten Coordonnées géographiques Географические координаты ψ	 λ	Höhe Altitude Высота m / м
Donau bis	DE	Oberstdorf	Оберстдорф	47°24'	10°17'	810
Inn	DE	Ulm	Ульм	48°23'	9°58'	522
du Danube	DE	Augsburg	Аугсбург	48°23'	10°51'	461
jusqu'à l'Inn	DE	Gr. Arber	Гр. Арбер	49°05'	13°17'	1437
от р. Дунай до	DE	Weiden	Вейден	49°40'	12°11'	438
р. Инн	DE	Regensburg	Регенсбург	49°01'	12°04'	366
	DE	Zugspitze	Цугшпитце	47°25'	10°59'	2960
	AT	Seefeld	Зеефельд	47°20'	11°12'	1182
	DE	Passau	Пассау	48°35'	13°29'	409
Inn	AT	Patscherkofel	Пачеркофель	47°13'	11°28'	2245
de l'Inn	DE	Wendelstein	Вендельштейн	47°42'	12°01'	1832
р. Инн	DE	Mühldorf	Мюльдорф	48°15'	12°32'	401
	AT	Landeck	Ландек	47° 08' 19"	10° 33' 51"	798
	AT	Kufstein	Куфштайн	47° 34' 31"	12° 09' 46"	493
Donau vom	AT	Wolfsegg am Hausruck	Вольфсегг ам Хаузрук	48°06'	13°41'	660
Inn bis zur Drau	AT	Feuerkogel	Фейеркогель	47°49'	13°43'	1618
du Danube, de l'Inn	AT	Freistadt	Фрейштадт	48°30'	14°30'	548
jusqu'à la Drava	AT	Lunz	Лунц	47°51'	15°04'	612
р. Дунай от	AT	Zwettl Edelhof	Цветль	48°60'	15°23'	587
р. Инн до р. Драва	AT	Aspang ZAMG	Ашпанг	47° 33' 07"	16° 05' 34"	498
	HU	Sopron	Шопрон	47°41'	16°36'	233
	HU	Pápa	Папа	47°21'	17°28'	140
	SK	Ústie nad Priehradou	Устье над Плотиной	49°23'	19°34'	598
	SK	Oravský Podzámok	Оравски Подзамок	49°15'	19°20'	493
	SK	Štrbské Pleso	Штребске Плесо	49°07'	20°04'	1330
	SK	Liptovský Mikuláš	Липтовски Микулаш	49°06'	19°37'	576
	SK	Čadca	Чадца	49°26'	18°47'	430
	SK	Malé Bielice	Мале Биелице	48°38'	18°20'	180
	SK	Telgárt	Телгарт	48°51'	20°11'	901
	SK	Chopok	Хопок	48°56'	19°35'	2012
	SK	Brezno	Брезно	48°48'	19°37'	506
	SK	Sliač-Kúpele	Слиач Купеле	48°37'	19°10'	471
	HU	Keszthely	Кестхей	46°45'	17°15'	115
Drau	HU	Pécs	Печ	46°00'	18°14'	200
de la Drava	AT	Tamsweg	Тамсвег	47°07'	13°49'	1025
р. Драва	AT	Murau	Мурау	47° 06' 40"	14° 10' 36"	814
	AT	Preiner Gscheid	Прейнер Гшайд	47°40'	15°42'	890
	AT	Lienz	Лиенц	46°50'	12°49'	659
	AT	Millstatt	Мильштатт	46° 48' 53"	13° 33' 47"	591
	AT	Villacher Alpe ZAMG	Филлахер Альпе	46°36'	13°40'	2164
	AT	Klagenfurt (Flugplatz)	Клагенфурт	46°39'	14°20'	447
	AT	Preitenegg	Прейтенегг	46°56'	14°55'	1035
	AT	Graz Universität	Грац	47°05'	15°27'	366
Theiß	RO	Baia Mare	Байя Маре	47°40'	23°30'	216
de la Tisza	RO	Bistriţa	Бистрица	47°08'	24°30'	366
р. Тиса	RO	Cluj	Клуж	46°47'	23°34'	410
	RO	Dej	Деж	47°09'	23°52'	232
	RO	Zalău	Залэу	47°10'	23°04'	295
	RO	Satu Mare	Сату Маре	47°48'	22°53'	123
	HU	Miskolc	Мишкольц	48°08'	20°46'	118
	HU	Kékestető	Кекештетё	47°52'	20°01'	1010
	HU	Kecskemét	Кечкемет	46°54'	19°37'	116
	HU	Debrecen	Дебрецен	47°29'	21°38'	110
	RO	Vlădeasa	Владеаса	46°46'	22°47'	1836
	RO	Oradea	Орадеа	47°02'	21°54'	136
	RO	Stei (Dr. Petru Groza)	Стеи (Др. Петру Гроза)	46°32'	22°29'	278
	RO	Chişineu Criş	Кишинеу-Криш	46°23'	21°30'	96
	RO	Băişoara	Байшоара	46°34'	23°22'	1384
	RO	Târgu Mureş	Тыргу Муреш	46°32'	24°32'	308
	RO	Blaj	Блаж	46°11'	23°55'	334
	RO	Sebeş	Себеш	45°57'	23°34'	253
	RO	Deva	Дева	45°53'	22°54'	230
	RO	Varadia	Варадия	46°02'	22°13'	156
	RO	Arad	Арад	46°08'	21°21'	117

Gebiet Bassin Бассейн	Land Pays Страна	Messstelle Station Станция		Geografische Koordinaten Coordonnées géographiques Географические координаты ψ	 λ	Höhe Altitude Высота m / м
Save	HR	Puntijarka	Пунтиярка	45°54'	15°57'	999
de la Save	HR	Zagreb-Grić	Загреб-Грич	45°49'	15°59'	157
р. Сава	HR	Parg	Парг	45°38'	14°38'	863
	HR	Brod Moravice	Брод Моравице	45°28'	14°58'	604
	HR	Lipik	Липик	45°25'	17°10'	158
	HR	Sl. Brod	Сл. Брод	45°09'	18°01'	95
	SRB	Kolašin	Колашин	42°50'	19°32'	967
	SRB	Žabljak	Жабляк	43°09'	19°08'	1450
	SRB	Pljevlja	Плевля	43°21'	19°21'	784
	SRB	Bijelo Polje	Бьело Поле	43°02'	19°45'	576
	SRB	Sjenica	Сеница	43°17'	20°20'	1038
	SRB	Loznica	Лозница	44°33'	19°14'	121
	SRB	Beograd	Белград	44°48'	20°28'	132
	SRB	Sremska Mitrovica	Сремска Митровица	45°06'	19°33'	82
Morava	SRB	Zlatibor-Palisad	Златибор-Палисад	43°44'	19°43'	1029
de la Morava	SRB	Kraljevo	Кралево	43°42'	20°42'	215
р. Морава	SRB	Priština	Приштина	42°39'	21°09'	573
	SRB	Vranje	Вранье	42°33'	21°55'	433
	SRB	Dimitrovgrad	Димитровград	43°01'	22°45'	448
	SRB	Niš	Ниш	43°20'	21°54'	202
	SRB	Smederevska Palanka	Смедеревска Паланка	44°22'	20°57'	121
Donau unterhalb	SRB	Veliko Gradište	Велико Градиште	44°45'	21°31'	82
der V. Morava	SRB	Crni Vrh	Црны Верх	44°07'	21°57'	1037
du Danube, en aval	RO	Omul	Омул	45°27'	25°27'	2504
de la V. Morava	BG	Lom	Лом	43°49'	23°13'	32,5
р. Дунай ниже	BG	Russe / Roussé	Русе	43°52'	25°52'	40
р. В. Морава	UA	Izmail	Измаил	45°22'	28°51'	28
	UA	Vilkovo	Вилково	45°24'	29°36'	1

III.1.2
Wichtigste Daten der hydrologischen Messstellen
Principales données des stations hydrométriques
Основные данные водомерных постов

Fluss Cours d'eau Река	Hydrologische Messstelle Station hydrométrique Водомерный пост		Beginn der Messungen (Jahr) Année de construction Год основания	Entfernung von Sulina Distance de Sulina Расстояние от Сулины km км	Fläche des Einzugsgebiets Superficie du bassin hydrographique Площадь водосборного бассейна km^2 $км^2$	Absoluter Nullpunkt Cote du "0" absolu Абсолютная отметка "0" m м
Donau	Kelheim	Кельхейм	1938	2 414,840	22 950	337,100 N
Danube	Oberndorf	Оберндорф	1975	2 397,380	26 448	331,150 N
Дунай	Regensburg-Schwabelweis	Регенсбург-Швабельвейс	1928	2 376,490	35 399	324,490 N
	Pfatter	Пфаттер	1953	2 350,690	35 668	317,020 N
	Straubing	Штраубинг	1826	2 321,290	36 955	311,445 N
	Pfelling	Пфеллинг	1926	2 305,530	37 757	308,160 N
	Deggendorf	Деггендорф	1826	2 284,440	38 091	307,002 N
	Hofkirchen	Хофкирхен	1925	2 256,860	47 610	299,600 N
	Passau	Пассау	1826	2 226,700	49 649	286,460 N
	Achleiten	Ахлейтен	1947	2 223,050	76 653	288,04 A
	Engelhartszell	Энгельхартсцелль	1884/1961	2 200,660	77 090	276,990 A
	(Wehrstelle Aschach)	(Верштелле - Ашах)	1976	2 162,670	78 190	(260,00 A)
	Wilhering	Вильхеринг	1974	2 144,050	79 446	249,12 A
	Linz	Линц	1821	2 135,170	79 490	247,740 A
	Mauthausen	Маутхаузен	1904	2 110,980	90 601	235,98 A
	Grein	Грейн	1851	2 079,100	92 082	219,43 A
	Ybbs	Иббс	1853	2 058,790	92 464	212,22 A
	Melk	Мельк	1844	2 035,980	94 813	199,97 A
	Kienstock	Кинштоп	1976	2 015,210	95 970	194,000 A
	Dürnstein	Дюрнштейн	2012	2 009,150	96 013	191,20 A
	Wien-Korneuburg	Вена - Корнёбург	1996	1 941,460	101 537	159,870 A
	Orth	Орт	1951	1 901,720	103 934	143,30 A
	Wildungsmauer	Вильдунгсмауэр	1940	1 894,720	103 993	139,48 A
	Hainburg	Хайнбург	1828	1 883,920	104 727	135,25 A
	Devín	Девин	1921	1 879,780	131 244	132,840 B
	Bratislava	Братислава	1876	1 868,750	131 331	128,430 B
	Medved'ov	Медведёв	1925	1 806,400	132 168	107,380 B
	Nagybajcs	Надьбайч	1952	1 801,000	131 614	107,400 B
	Gönyű	Гёнью	1878	1 790,600	149 730	106,040 B
	Komárom	Комаром	1830	1 768,300	150 820	103,880 B
	Komárno	Комарно	1996	1 767,875	151 962	103,330 B
	Štúrovo	Штурово	1934	1 718,600	173 014	100,930 B
	Esztergom	Эстергом	1860	1 718,520	172 746	100,920 B
	Nagymaros	Надьмарош	1872	1 694,600	183 534	99,430 B
	Budapest (Vigadó tér)	Будапешт (Пл. Вигадо)	1823	1 646,500	184 893	94,970 B
	Dunaújváros	Дунауйварош	1872	1 580,600	188 273	90,295 B
	Dunaföldvár	Дунафёльдвар	1878	1 560,600	188 700	88,860 B
	Paks	Пакш	1868	1 531,300	189092	85,380 B
	Baja	Байя	1878	1 478,700	208282	80,990 B
	Mohács	Мохач	1852	1 446,900	209 064	79,195 B
	Bezdan	Бездан	1856	1 425,590	210 250	80,640 A
	Apatin	Апатин	1876	1 401,900	211 139	78,840 A
	Bogojevo	Богоево	1871	1 367,250	251 593	77,460 A
	Vukovar	Вуковар	1856	1 333,360	253 147	76,188 A
	Ilok	Илок	1856	1 298,800	253 737	73,970 A
	Bačka Palanka	Бачка Паланка	1888	1 298,560	253 737	73,970 A
	Novi Sad	Нови Сад	1819	1 254,980	254 085	71,730 A
	Slankamen	Сланкамен	1888	1 216,020	254 961	69,680 A
	Zemun	Земун	1870	1 173,310	412 762	67,870 A
	Pančevo	Панчево	1870	1 154,540	525 009	67,330 A
	Smederevo	Смедерево	1920	1 116,230	525 820	65,360 A
	Veliko Gradište	Велико Градиште	1925	1 059,800	570 375	62,170 A
	Drencova	Дренкова	1854/1971	1 016,180	573 412	59,619 A / 60,110 MN
	Orşova	Оршова	1839/1971	954,000	576 232	43,870 A / 44,360 MN
	Drobeta Turnu Severin	Дробета Турну Северин	1879/1985	931,000	578 300	33,641 A / 34,130 MN
	Prahovo	Прахово	1925	861,000	577 085	29,020 MN

Fluss Cours d'eau Река	Hydrologische Messstelle Station hydrométrique Водомерный пост		Beginn der Messungen (Jahr) Année de construction Год основания	Entfernung von Sulina Distance de Sulina Расстояние от Сулины km км	Fläche des Einzugsgebiets Superficie du bassin hydrographique Площадь водосборного бассейна km^2 $км^2$	Absoluter Nullpunkt Cote du "0" absolu Абсолютная отметка "0" m м
	Novo Selo	Ново Село	1937	833,600	584 900	26,750 B
	Cetate	Четате	1899	811,000		27,786 MN
	Calafat	Калафат	1879	795,000	588 620	26,683 MN
	Vidin	Видин	1920	790,200		24,810 B
Donau	Lom	Лом	1911	743,300	588 860	22,650 B
Danube	Rast	Раст	1899/2010	738,000		23,875 MN
Дунай	Bechet	Бекет	1880	679,000		22,083 MN
	Oriahovo	Оряхово	1924	678,000	607 260	21,340 B
	Corabia	Корабия	1879	630,000	623 350	20,123 MN
	Nikopol	Никопол	1926	597,500		17,350 B
	Turnu Măgurele	Турну Мэгуреле	1879	597,000		19,125 MN
	Svistov	Свиштов	1913	554,300	650 340	14,890 B
	Zimnicea	Зимнича	1889	553,650	658 400	16,218 MN
	Russe / Roussé	Русе	1898	495,600	669 900	11,800 B
	Giurgiu	Джурджу	1879	493,000	676 150	13,060 MN
	Oltenița	Олтеница	1879	430,000	684 900	10,010 MN
	Silistra	Силистра	1941	375,000	689 700	6,270 B
	Călărași	Кэлэраши	1879	370,000		7,306 MN
	Cernavodă	Чернавода	1896	300,000	707 000	4,866 MN
	Hârşova	Хыршова	1898	253,000	709 100	3,080 MN
	Brăila	Браила	1874	170,000	726 700	1,076 MN
	Galați	Галац	1873	150,000		0,861 MN
	Reni	Рени	1921	127,100	811 000	0,360 B
	Isaccea	Исакча	1895	103,800		0,688 MN
	Tulcea	Тульчеа	1879	71,300	807 000	0,559 MN
	Sulina	Сулина	1856	0,000	817 000	0,000 MN
Inn Инн	Schärding	Шердинг	1851	16,250	25 664	299,80 A
Drau Драва	Barcs	Барч	1872	152,700	33 977	94,180 B
	Donji Miholjac	Доньи Михольяц	1890	77,000	37 142	88,570 A
	Osijek	Осиек	1827	18,960	39 982	81,480 A
Theiß Тиса	Szeged	Сегед	1832	173,600	138 408	73,700 B
Save Сава	Sl. Samac	Сл. Шамац	1878	306,000	62 288	80,696 A
	Zupanja	Жупанья	1886	262,000	62 891	76,277 A
	Sremska Mitrovica	Сремска Митровица	1878	136,000	87 996	72,220 A
V. Morava В. Морава	Ljubicevski Most	Любичевски Мост	1923	39,900	37 320	73,420 A
Kilia-Arm	Ismaïl *	Измаил	1921	93,600	813 000	- 0,180 B
Bras de Chilia	Vilkovo *	Вилково	1921	18,000	817 000	- 0,750 B
Килийский Рукав						

* Entfernung von Bystryj / Distance de Bystryj /Расстояние от Быстрого
Die hydrologischen Messstellen von Ismail und Vilkovo liegen am Kilia-Arm.
Der Kilia-Arm unterliegt nicht dem Belgrader Übereinkommen von 1948.
Les stations hydrologiques d'Ismaïl et de Vilkovo sont situées sur le Bras de Chilia.
Le Bras de Chilia ne relève pas de la Convention de Belgrade de 1948.
Водомерные посты Измаил и Вилково находятся на Килийском рукаве.
На Килийский рукав не распространяется действие Белградской конвенции 1948 г.

III.1.3

Jahresabflüsse (m^3/s) in charakteristischen Abflussjahren

Tableau des débits annuels (m^3/s) pendant les années caractéristiques

Таблица годовых расходов воды ($м^3$/сек.) в характерные годы

Hydrologische Messstelle Station hydrométrique Водомерный пост	Charakteristische Jahre mit minimalen Jahresabflüssen Années caractéristiques avec les débits annuels minimaux Характерные годы с минимальным годовым расходом										Charakteristische Jahre mit maximalen Jahresabflüssen Années caractéristiques avec les débits annuels maximaux Характерные годы с максимальным годовым расходом									
	1	2	3	4	5	6	7	8	9	10	1	2	3	4	5	6	7	8	9	10
Regensburg - Schwabelweis	1929	1947	1954	1963	1992	1997	2003	2006	2011	2012	1940	1942	1944	1947	1970	1988	1993	1995	2002	2013
Регенсбург - Швабельвейс	125	118	96	110	**90**	110	107	126	127	104	2350	2210	2440	2220	2340	2560	2240	2246	2330	**2610**
Pfelling	1929	1938	1943	1947	1948	1949	1953	1954	1963	2003	1940	1945	1954	1970	1988	1993	1999	2002	2011	2013
Пфеллинг	135	117	145	**105**	142	130	135	118	131	140	2330	2240	2220	2270	2650	2320	2320	2560	2240	**3120**
Hofkirchen	1947	1949	1953	1954	1959	1962	1963	1964	1998	2003	1942	1944	1965	1988	1993	1999	2002	2005	2011	2013
Хофкирхен	196	226	220	**180**	233	217	205	240	242	240	2690	2780	2930	3016	2580	3330	2900	2720	2800	**3450**
Linz / Wehrstelle Aschach	1933	1946	1947	1949	1953	1954	1956	1962	1963	1964	1940	1954	1956	1965	1981	1985	1991	2002	2005	2013
Линц / (Верштелле - Ашах)	408	475	401	460	445	**370**	452	450	400	393	6379	8800	5800	6520	5800	5840	5746	7430	5640	**9900**
Kienstock	1933	1947	1948	1949	1953	1954	1962	1963	1964	1983	1954	1965	1975	1981	1985	1991	2002	2007	2009	2013
Кинштох	599	546	**504**	527	576	529	583	540	566	560	10200	7900	8800	8240	7875	9647	11300	7740	8500	**11450**
Wien (Korneuburg)	1947	1948	1951	1953	1954	1962	1963	1964	1997	2008	1954	1965	1975	1991	2002	2006	2007	2009	2010	2013
Вена (Корнёйбург)	524	533	708	570	**504**	627	686	572	667	688	9600	7520	8560	8800	10419	7559	8008	8170	7427	**11150**
Bratislava-Devín	1929	1930	1947	1948	1954	2006	2007	2008	2009	2011	1923	1954	1965	1991	2002	2006	2007	2009	2010	2013
Братислава-Девин	650	776	603	**582**	610	805	845	900	850	816	8685	10400	9224	9430	10310	8024	7550	8288	8071	**10640**
Nagymaros	1933	1943	1947	1949	1953	1954	1964	1971	1972	1983	1940	1944	1954	1956	1965	1975	1985	1988	1991	1997
Надьмарош	692	726	**529**	698	678	684	740	653	658	733	8390	6988	8115	6923	**8836**	7566	6670	7060	8070	7380
Budapest	1943	1946	1947	1948	1949	1953	1954	1964	1971	1972	1944	1954	1965	1966	1975	1981	1985	1988	1991	1997
Будапешт	817	786	723	738	757	688	**685**	728	778	762	7027	7695	**8224**	6472	7325	6560	6520	6880	7560	7220
Mohács	1943	1946	1947	1948	1953	1954	1956	1964	1972	1986	1941	1947	1954	1965	1966	1975	1988	1991	1994	1997
Мохач	720	680	**610**	700	730	**610**	630	680	742	650	5649	5884	7133	**8215**	6056	6736	5800	6400	5980	6690
Bezdan	1933	1943	1946	1947	1948	1953	1954	1956	1964	1992	1940	1944	1947	1954	1965	1966	1975	1991	1997	2006
Бездан	630	720	680	**610**	700	730	**610**	630	680	742	6311	6125	5884	6811	7689	6045	6570	6050	6950	**7960**
Bogojevo	1933	1943	1946	1947	1948	1949	1954	1956	1964	1969	1944	1947	1948	1954	1965	1966	1975	1988	1997	2006
Богоево	**680**	870	739	780	895	935	780	800	910	930	7295	7180	6610	7881	8601	7592	8360	6868	6540	**8630**
Novi Sad Нови Сад																				
Zemun	1933	1943	1947	1948	1954	1964					1940	1942	1954	1965	1970					
Земун	1628	1316	1347	1676	**1273**	1565					**13378**	12738	9951	12625	12782					
Smederevo Смедерево																				
Veliko Gradište	1933	1943	1947	1948	1954	1964					1940	1942	1954	1965	1970					
Велико Градиште	1688	1457	1476	1817	**1303**	1669					14320	**14760**	10460	12880	13700					
Drencova	1943	1947	1953	1954	1983	1985	1986	1987	1992	2003	1942	1944	1962	1965	1970	1981	1988	2005	2006	2010
Дренкова	1702	1528	1593	1463	1688	**1097**	1464	1709	1580	1471	13791	12847	13063	12390	13425	14587	12458	12800	**15800**	13200
Orşova	1947	1953	1954	1972	1983	1985	1986	1987	1992	2003	1942	1944	1962	1965	1970	1981	1988	2005	2006	2010
Оршова	1495	1620	1420	1700	1640	**1060**	1420	1660	1560	1435	14092	13080	13448	13372	13700	14900	12720	12800	**15700**	13100

Hydrologische Messstelle Station hydrométrique Водомерный пост	Charakteristische Jahre mit minimalen Jahresabflüssen Années caractéristiques avec les débits annuels minimaux Характерные годы с минимальным годовым расходом										Charakteristische Jahre mit maximalen Jahresabflüssen Années caractéristiques avec les débits annuels maximaux Характерные годы с максимальным годовым расходом									
	1	2	3	4	5	6	7	8	9	10	1	2	3	4	5	6	7	8	9	10
Drobeta - Turnu Severin	1947	1953	1954	1983	1985	1986	1987	1988	1992	2003	1941	1942	1944	1962	1970	1981	1988	2005	2006	2010
Дробета - Турну-Северин	1505	1568	1442	1644	**1056**	1415	1658	1381	1420	1492	12988	14030	13074	13293	13780	14813	12706	12803	**15800**	13197
Novo Selo	1943	1946	1947	1948	1949	1951	1953	1954	1964	1985	1942	1944	1962	1965	1970	1980	1981	1987	1988	2000
Ново Село	1760	1740	1420	1840	1740	1820	1530	**1410**	1770	1620	13640	13070	13680	13720	14310	13010	**15500**	12700	13250	13014
Calafat	1943	1947	1953	1954	1972	1983	1985	1986	1987	1990	1941	1942	1944	1962	1965	1970	1988	2005	2006	2010
Калафат	1650	1491	1551	1431	1683	1628	**1086**	1422	1646	1713	13674	14027	13085	13301	12629	15086	12722	13138	**16000**	12900
Lom	1943	1946	1947	1949	1953	1954	1961	1964	1980	1992	1942	1944	1962	1965	1970	1980	1981	1987	1988	2005
Лом	1810	1790	1500	1800	1590	1460	1850	1790	1820	**1403**	13470	13000	13420	13640	14470	13850	**15740**	12660	13110	12407
Corabia	1943	1947	1953	1954	1972	1983	1985	1986	1987	1990	1941	1942	1944	1962	1965	1970	1988	2005	2006	2010
Корабия	1704	1540	1602	1478	1738	1681	**1121**	1468	1700	1769	14120	14484	13511	13734	13041	15578	13137	12800	**16000**	13200
Svistov	1943	1946	1947	1948	1949	1953	1954	1964	1990	1992	1941	1942	1944	1955	1962	1965	1970	1980	1981	2005
Свиштов	1990	1970	1590	2000	1990	1700	**1560**	2000	1910	1779	13510	13720	13200	13200	13520	13840	**15120**	14650	14680	13073
Russe / Roussé	1933	1943	1947	1948	1949	1953	1954	1964	1990	1992	1940	1942	1944	1962	1965	1970	1980	1981	1988	2005
Русе	1910	2030	1600	2020	2000	1730	**1590**	2010	2030	1842	13990	13660	13110	13460	13920	**15140**	14830	14850	13050	13084
Giurgiu	1946	1947	1949	1950	1952	1953	1954	1961	1986	1992	1941	1942	1944	1962	1965	1970	1988	2005	2006	2010
Джурджу	1762	**1425**	1851	1784	1941	1627	**1425**	1784	1930	1836	14405	14772	13699	14016	14365	15874	13414	13000	**16300**	14340
Oltenița	1943	1946	1947	1949	1950	1953	1954	1964	1985	1992	1942	1962	1965	1970	1980	1981	1988	2005	2006	2010
Олтеница	2032	2016	**1530**	1888	1937	1727	1598	2010	2001	1900	13780	12951	13737	15100	14520	14698	13376	13200	**16200**	14490
Silistra	1946	1947	1950	1953	1954	1962	1964	1985	1990	1992	1942	1944	1955	1962	1965	1970	1980	1981	1988	2005
Силистра	2010	1680	2020	1820	**1640**	2100	2090	2090	2110	1832	13480	12610	12600	13090	13900	**15170**	14650	14650	13100	13057
Călărași	1946	1947	1948	1949	1950	1953	1954	1961	1983	1992	1941	1942	1944	1962	1965	1970	1977	1981	1988	2000
Кэлэраши	1612	1609	1903	1894	1636	1694	**1150**	1636	1846	1870	15036	15920	14462	13745	15195	**16857**	13463	13529	14148	13985
Cernavodă	1953	1954	1985	1992	2003	2004	2009	2011	2012	2013	1942	1950	1963	1965	1969	1970	1980	1981	1986	2006
Чернавода	399	300	394	334	232	385	453	**229**	341	372	8142	6634	6595	6595	7176	7867	6752	7294	**11300**	6990
Hârșova	1946	1947	1950	1953	1954	1961	1983	2003	2011	2012	1941	1942	1944	1955	1962	1965	1970	1988	2000	2006
Хыршова	321	**229**	356	241	266	334	360	232	277	331	6870	7340	6634	6200	6294	6982	**7495**	6485	6407	6310
Brăila	1946	1947	1948	1949	1950	1954	1961	1964	1983	1992	1941	1942	1944	1965	1970	1980	1988	2000	2006	2010
Браила	1486	1389	1522	1513	1255	**769**	1255	1570	1465	1489	15506	16390	14932	15665	**17327**	14900	14618	14455	15800	15120
Galați	1946	1947	1950	1952	1953	1954	1961	1971	1983	1992	1941	1942	1944	1962	1965	1970	1981	1988	14455	2005
Галац	1488	1555	1703	1742	1638	**1461**	1739	1814	1780	1600	13322	14502	13389	12780	14017	**14890**	12700	13154	14455	13138
Reni	1921	1925	1933	1946	1947	1949	1951	1953	1954	1961	1940	1942	1962	1965	1970	1980	1981	1988	14455	2006
Рени	**1280**	1770	1660	1680	1570	1880	1940	1580	1590	1950	13700	15300	13600	13700	**16000**	15500	15000	14400	14455	14900
Isaccea	1943	1946	1947	1950	1952	1953	1954	1971	1983	1992	1941	1942	1944	1962	1965	1970	1981	1988	14455	2005
Исакча	1968	1890	1790	1692	1734	1896	1820	1811	1774	**1583**	13392	14592	13460	12900	14099	**14987**	12759	13221	14455	13138
Tulcea	1974	1976	1977	1987	1988	1990	1992	1994	2003	2011	1941	1942	1955	1962	1965	1969	1970	1975	14455	1981
Тульчеа	985	1092	1140	1210	1140	**895**	1000	1180	975	1100	12500	14050	12550	13300	13300	12400	**15540**	12570	14455	14000
Sulina	1946	1947	1948	1950	1952	1953	1954	1971	1983	1992	1941	1942	1944	1962	1965	1970	1981	1987	14455	2000
Сулина	331	318	338	305	**302**	325	312	342	308	344	2585	2830	2528	2488	2710	2862	2444	2443	**14455**	2504
Kilia-Arm / Bras de Chilia / Килийский рукав																				
Ismaïl	1961	1962	1971	1983	1985	1986	1990	1992	2003	2007	1962	1965	1970	1975	1980	1981	1988	1999	2005	2006
Измаил	1450	1530	1560	1410	1480	1450	1400	1450	**1100**	1570	7280	7470	8380	7380	8160	7930	7620	7360	7340	**8410**
Vilkovo	1961	1962	1983	1985	1986	1990	1992	1994	2003	2007	1962	1965	1967	1970	1975	1977	1978	1980	1981	1988
Вилково	1400	1520	1360	1430	1400	1360	1400	1530	**1060**	1520	8160	7980	7520	**9290**	7860	7550	7330	8460	8200	7640

III.1.4
Hauptwerte der Wasser- und Lufttemperaturen
Températures caractéristiques de l'eau et de l'air
Характерные температуры воды и воздуха

Hydrologische Messstelle Station hydrométrique Водомерный пост		Mehrjährige Werte Valeurs pluriannuelles Многолетние величины			Beobachtungs-zeitraum Période d'observation Период наблюдения	2013 Durchschnittliche Werte der Wasser- und der Lufttemperaturen Valeurs moyennes des températures de l'eau et de l'air Средние величины температуры воды и воздуха ^{0}C												2013 Jahreswerte Valeurs annuelles Годовые величины			Lufttemperatur gemes-sen an der Messstelle La température de l'air est donnée d'après la station de Температура воздуха дана по м/станции
		MIN	AVE	MAX		I	II	III	IV	V	VI	VII	VIII	IX	X	XI	XII	MIN	AVE	MAX	
Regensburg - Schwabelweis	W / e / в	0,0	10,0	27,5	1929 - 2013	2,9	2,6	4,6	10,0	14,9	17,3	22,8	22,5	16,1	10,7	6,2	2,0	0,7	11,1	27,3	
Регенсбург - Швабельвейс	L / a / воз.	-24,4	8,6	40,0	1961 - 2013	0,0	-1,0	1,0	10,0	13,0	18,0	23,0	21,0	15,0	10,0	4,0	1,0	-6,0	9,6	40,0	
Hofkirchen	W / e / в	0,0	11,1	28,5	1956 - 2013*	3,8	3,5	5,5	10,0	14,6	16,7	22,0	22,2	16,7	12,0	7,9	3,8	2,2	11,6	26,0	
Хофкирхен	L / a / воз.	-25,2	8,6	41,0	1961 - 2013	2,0	1,0	4,0	11,0	15,0	19,0	24,0	22,0	16,0	11,0	6,0	2,0	-4,0	11,1	41,0	
Engelhartszell	W / e / в	0,0	9,7	21,5	*1952 - 2013*	4,4	3,9	5,8	9,5	13,0	14,8	18,2	19,1	15,0	11,3	7,5	3,9	3,0	10,6	21,8	
Энгельхартсцелль	L / a / воз.	-24,0	8,6	35,2	1961 - 2013	0,9	0,1	2,9	10,1	13,5	16,9	20,7	19,1	13,9	10,2	5,0	1,2	-5,3	9,6	27,7	*Rannawerk (EAG)*
Linz	W / e / в	0,0	9,8	22,4	*1951 - 2013*	3,7	3,4	5,2	9,0	13,0	14,6	18,4	19,4	15,1	11,4	7,9	3,7	2,0	10,4	21,9	
Линц	L / a / воз.	-22,0	9,6	36,2	1961 - 2013	0,8	0,5	3,2	11,2	14,5	18,2	22,3	20,8	14,9	10,8	5,9	2,2	-5,3	10,5	29,0	*Linz Stadt (ZAMG)*
Kienstock	W / e / в	0,0	9,8	22,4	*1951 - 2013*	4,1	3,8	5,4	9,0	13,2	14,7	18,9	20,3	15,4	11,7	8,4	4,2	2,1	10,8	23,2	
Киншток	L / a / воз.	-24,6	6,9	36,3	1961 - 2013	-2,0	-2,4	-1,4	7,6	11,2	15,2	18,8	17,0	11,4	7,8	3,0	0,1	-10,5	7,2	26,7	*Großheinrichsschlag*
Wien (Korneuburg)	W / e / в	0,0	10,1	23,2	*1951 - 2013*	3,9	3,5	5,1	8,8	13,3	14,7	18,9	20,6	15,4	11,7	8,4	4,0	1,7	10,7	23,4	
Вена (Корнёйбург)	L / a / воз.	-19,6	9,9	36,0	1961 - 2013	0,7	1,0	2,8	11,8	14,7	18,2	22,2	20,7	14,7	12,0	7,3	3,2	-6,6	10,8	30,6	*Klosterneuburg*
Bratislava - Devín	W / e / в	0,0	9,7	23,2	1941 - 2000	2,9	2,6	4,2	9,2	14,9	16,4	20,3	21,4	15,9	12,0	8,5	4,0	1,2	11,1	24,4	
Братислава - Девин	L / a / воз.	-19,6	10,1	34,6	1961 - 2000																
Gönyű	W / e / в	0,0	10,2	23,7	1951 - 2000																
Гёнью	L / a / воз.	-24,8	10,0	36,3	1961 - 2000																
Komárom	W / e / в	0,0	10,2	24,7	1941 - 2000																
Комаром	L / a / воз.	-22,8	10,5	36,9	1961 - 2000																
Nagymaros	W / e / в	0,0	10,6	24,8	1961 - 2000																
Надьмарош	L / a / воз.	-23,2	10,1	37,4	1961 - 2000																
Budapest	W / e / в	0,0	10,5	25,1	1951 - 2000																
Будапешт	L / a / воз.	-17,3	11,0	37,4	1961 - 2000																
Dunaföldvár	W / e / в	0,0	11,0	25,9	1961 - 2000																
Дунафёльдвар	L / a / воз.	-19,8	10,4	37,1	1961 - 2000																
Mohács	W / e / в	0,0	11,4	26,6	1951 - 2000																
Мохач	L / a / воз.	-22,1	11,0	38,0	1961 - 2000																
Bezdan	W / e / в	0,0	11,6	27,3	1949 - 2012	3,8	3,9	5,7	10,5	17,3	18,1	22,4	24,8	18,3	14	10,5	4,1	2,4	12,8	27,6	*Sombor*
Бездан	L / a / воз.	-29,8	10,9	40,3	1942 - 2013**[1]	2,0	3,1	4,9	12,9	16,8	20,4	23,3	22,9	15,5	13,0	7,7	1,1	-8,6	12,0	38,7	*Сомбор*
Bogojevo	W / e / в	0,0	11,2	26,8	1928 - 2012	3,6	3,7	5,6	9,8	16,4	17,6	22	24,5	18,1	13,5	10	3,9	2,4	12,4	27,4	*Sombor*
Богоево	L / a / воз.	-29,8	10,9	40,3	1942 - 2013**[1]	2,0	3,1	4,9	12,9	16,8	20,4	23,3	22,9	15,5	13,0	7,7	1,1	-8,6	12,0	38,7	*Сомбор*
Vukovar	W / e / в	0.0	11.5	26.0	1948-1990*																
Вуковар	L / a / воз.	-27,6	11,0	38,8	1961 - 2000																
Ilok	W / e / в	0.0	11.4	26.0	1958-1990																
Илок	L / a / воз.																				
Novi Sad	W / e / в	0,0	11,9	27,4	1948 - 2012	3,1	3,5	5,5	9,7	16,8	17,9	22,4	24,9	18,3	13,6	10,1	3,6	2,2	12,5	27	*Novi Sad*
Нови Сад	L / a / воз.	-30,7	11,2	41,6	1948 - 2013	2,3	3,6	5,4	13,4	17,4	20,2	22,3	22,9	15,7	13,6	8,4	1,6	-8,1	12,24	37,5	*Нови Сад*
Zemun	W / e / в	0,0	11,6	29,0	1929 - 2009	3,3	3,5	5,6	10,1	17,4	18,5	22,8	25,3	18,7	13,8	10,5	3,6	2	12,8	27,5	*Beograd*
Земун	L / a / воз.	-26,2	11,9	43,6	1888 - 2013	3,3	4,6	6,6	15,0	19,1	21,4	24,5	25,3	17,2	15,3	10,1	3,2	-4,5	13,79	39,1	*Белград*
Smederevo	W / e / в	0,0	12,4	28,6	1930 - 2012	3,1	3,9	5,6	9,6	16,9	17,7	22,5	24,7	18,3	13,6	10,7	3,9	2,2	12,5	27,2	*Sm.Palanka*
Смедерево	L / a / воз.	-32,6	11,4	44,9	1939 - 2013**[2]	2,7	3,9	6,0	13,3	18,0	20,1	22,5	24,0	16,0	13,7	9,3	2,2	-8,0	12,65	39,5	*Смед.Паланка*

Hydrologische Messstelle Station hydrométrique Водомерный пост		Mehrjährige Werte Valeurs pluriannuelles Многолетние величины			Beobachtungs-zeitraum Période d'observation Период наблюдения	2013 Durchschnittliche Werte der Wasser- und der Lufttemperaturen Valeurs moyennes des températures de l'eau et de l'air Средние величины температуры воды и воздуха ^{0}C												2013 Jahreswerte Valeurs annuelles Годовые величины			Lufttemperatur gemes-sen an der Messstelle La température de l'air est donnée d'après la station de Температура воздуха дана по м/станции
		MIN	AVE	MAX		I	II	III	IV	V	VI	VII	VIII	IX	X	XI	XII	MIN	AVE	MAX	
Pančevo	W / e / в	0,0	12,1	29,5	1930 - 2001		5,2	6,8	12,6	20,6	20,0	25,0	26,6	20,2	14,3	12	4,2	2,9	15,2	28,5	*Beograd*
Панчево	L / a / воз.	-26,2	11,9	43,6	1888 - 2013	3,3	4,6	6,6	15,0	19,1	21,4	24,5	25,3	17,2	15,3	10,1	3,2	-4,5	13,79	39,1	*Белград*
Veliko Gradište	W / e / в	0,0	12,1	28,0	1949 - 2012	4,2	4,3	6,2	10,8	18	19,2	23,6	26,4	19,9	14,4	11,5	4,2	3	13,6	28	*Vel.Gradište*
Велико Градиште	L / a / воз.	-30,6	11,2	43,6	1926 - 2013**[3]	1,9	4,0	5,4	13,2	18,5	20,3	22,8	23,7	15,5	13,4	9,4	1,9	-11,1	12,5	39,7	*Вел.Градиште*
Drencova	W / e / в	0,0	13,2	29,6	1978 - 2013*1	2,5	3,8	4,9	7,7	18,5	19,9	23,9	26,0	21,1	13,6	11,9	3,5	1,3	13,1	26,9	*Drencova*
Дренкова	L / a / воз.	-16,1	11,7	38,6	1955 - 2013**1	0,9	3,6	4,7	11,2	17,9	19,1	22,0	24,4	15,8	11,7	9,5	0,7	-2,9	11,8	35,0	*Дренкова*
Orşova	W / e / в	0,0	13,2	32,6	1953 - 2013*2	2,5	3,8	4,9	7,7	18,5	20,0	23,9	26,0	21,1	13,6	11,9	3,5	1,3	13,1	26,9	*Orşova*
Оршова	L / a / воз.	-14,6	11,6	31,9	1953 -2005**2	-	-	-	-	-	-	-	-	-	-	-	-	-	-	-	*Оршова*
Drobeta - Turnu Severin	W / e / в	0,0	13,2	28,0	1956 - 2013*3	2,5	3,8	4,9	7,7	18,4	19,9	23,9	26,0	21,1	13,6	11,9	3,5	1,3	13,1	26,9	*Drobeta - Turnu Severin*
Дробета - Турну Северин	L / a / воз.	-17,3	13,2	36,6	1953 - 2013**3	1,3	4,2	5,2	12,4	19,8	21,5	24,6	25,8	16,7	12,5	10,8	0,8	-3,3	13,0	32,0	*Дробета - Турну Северин*
Novo Selo	W / e / в	0,0	12,4	26,4	1941 - 2000	3,5	4,0	6,3	10,4	18,6	19,5	22,9	25,6	20,6	14,5	12,2	4,5	3,0	13,6	26,5	
Ново Село	L / a / воз.	-23,8	11,4	41,2	1961 - 2000																
Calafat	W / e / в	0,0	13,6	28,0	1952 - 2013*4	3,1	4,3	6,2	8,6	18,0	20,2	23,8	26,2	21,5	13,5	12,2	4,8	3,0	13,5	27,0	*Calafat*
Калафат	L / a / воз.	-20,5	12,9	36,8	1953 - 2013**4	1,8	4,1	5,6	13,1	20,4	21,8	23,2	25,9	17,9	12,2	8,9	2,1	-3,0	13,1	29,7	*Калафат*
Lom	W / e / в	0,0	12,5	27,8	1941 - 2000	3,1	3,7	5,8	10,5	18,8	19,9	23,5	25,9	20,1	14,6	11,8	4,1	2,2	13,5	27,2	
Лом	L / a / воз.	-20,6	11,7	40,3	1961 - 2000																
Oriahovo	W / e / в	0,0	12,9	28,4	1941 - 2000	4,9	5,5	7,2	10,9	19,8	20,6	24,6	27,1	21,5	15,5	13,5	5,9	4,0	14,8	28,2	
Оряхово	L / a / воз.	-20,4	12,2	41,0	1961 - 2000																
Corabia	W / e / в	0,0	13,8	28,0	1972 - 2013*5	3,1	4,2	6,3	9,2	18,0	20,5	23,9	26,2	21,6	13,6	12,2	4,7	2,5	13,6	26,8	*Corabia*
Корабия	L / a / воз.	-19,0	12,5	33,0	1953 - 2013**5	-0,5	3,8	5,6	14,0	20,3	22,2	23,8	25,1	18,7	11,4	8,7	-0,1	-5,1	12,8	29,5	*Корабия*
Svistov	W / e / в	0,0	12,8	28,2	1941 - 2000	3,4	4,4	6,4	10,5	19,2	20,2	24,0	26,4	20,8	14,9	12,5	4,6	2,4	14,0	27,4	
Свиштов	L / a / воз.	-20,4	12,2	43,0	1961 - 2000																
Russe / Roussé	W / e / в	0,0	12,8	29,0	1941 - 2000*	3,2	4,4	6,5	10,5	19,3	20,4	24,2	26,6	20,9	14,9	12,5	4,5	2,4	14,1	27,6	
Русе	L / a / воз.	-19,3	12,2	44,0	1964 - 2000																
Giurgiu	W / e / в	0,0	13,8	28,0	1961 - 2013*6	2,8	4,0	5,9	8,3	18,0	20,7	23,9	26,2	22,0	13,7	12,5	4,9	1,7	13,6	26,8	*Giurgiu*
Джурджу	L / a / воз.	-21,0	13,1	37,3	1953 - 2013**6	-0,5	4,2	6,2	14,7	20,9	22,6	24,4	25,6	18,6	12,7	9,1	-0,1	-7,2	13,2	29,1	*Джурджу*
Oltenița	W / e / в	0,0	13,9	28,0	2000 - 2013*7	2,6	4,0	6,4	8,4	17,8	20,8	24,0	26,3	22,0	13,6	12,4	4,8	2,0	13,6	26,9	*Oltenița*
Олтеница	L / a / воз.	-15,0	13,3	36,5	2000 - 2013**7	0,2	3,8	5,4	13,8	20,7	22,7	24,5	25,6	18,7	12,8	10,1	1,1	-7,0	13,3	29,8	*Олтеница*
Silistra	W / e / в	0,0	12,7	28,2	1941 - 2000	3,0	4,4	6,5	10,4	19,7	20,9	24,3	26,6	21,0	14,9	12,6	4,5	2,3	14,1	27,7	
Силистра	L / a / воз.	-22,0	11,9	39,9	1961 - 2000																
Cernavodă	W / e / в	0,0	14,0	29,0	1957 - 2013*8	2,2	4,1	6,2	9,7	19,8	21,1	24,5	26,4	21,9	13,5	12,8	4,7	1,5	13,9	27,5	*Cernavodă*
Чернавода	L / a / воз.	-18,0	12,1	42,0	1953 - 2012**8	0,0	4,2	5,7	11,6	19,6	20,5	21,0	21,7	15,7	11,1	9,2	0,4	-11,0	11,7	31,0	*Чернавода*
Hârşova	W / e / в	0,0	14,0	29,0	1987 - 2013*9	2,2	4,1	6,2	9,7	19,8	21,1	24,6	26,4	21,9	13,5	12,8	4,7	1,5	13,9	27,5	*Hârşova*
Хыршова	L / a / воз.	-20,0	11,4	39,0	1953 - 2013**9	-0,7	3,2	4,2	12,0	19,1	21,9	22,2	22,2	15,3	10,7	8,8	0,6	-12,0	11,6	31,0	*Хыршова*
Brăila	W / e / в	0,0	14,0	29,0	1952 - 2013*10	2,2	4,1	6,2	9,7	19,8	21,1	24,6	26,4	22,2	13,5	12,8	4,7	1,5	13,9	29,0	*Brăila*
Браила	L / a / воз.	-20,2	13,2	40,6	1953 - 2013**10	0,7	4,8	6,2	14,3	21,2	22,8	24,6	24,8	19,1	13,1	10,2	1,2	-12,4	13,6	36,8	*Браила*
Reni	W / e / в	0,0	12,8	29,0	1945-2012	2,6	4,3	6,6	10,8	20,4	21,9	24,7	26,5	21,3	14,8	12,9	4,5	1,8	14,3	27,7	
Рени	L / a / воз.																				
Tulcea	W / e / в	0,0	13,9	28,0	1952 - 2013*11	2,3	3,9	6,1	9,2	19,6	21,2	24,4	26,4	21,7	13,5	12,6	4,3	2,0	13,8	27,5	*Tulcea*
Тульчеа	L / a / воз.	-18,6	11,8	39,9	1953 - 2013**11	-1,1	2,5	2,4	9,8	17,2	20,4	20,9	20,1	14,0	7,9	7,9	0,1	-12,0	10,2	25,0	*Тульчеа*

Hydrologische Messstelle Station hydrométrique Водомерный пост		Mehrjährige Werte Valeurs pluriannuelles Многолетние величины			Beobachtungs-zeitraum Période d'observation Период наблюдения	2013 Durchschnittliche Werte der Wasser- und der Lufttemperaturen Valeurs moyennes des températures de l'eau et de l'air Средние величины температуры воды и воздуха ^{0}C												2013 Jahreswerte Valeurs annuelles Годовые величины			Lufttemperatur gemessen an der Messstelle La température de l'air est donnée d'après la station de Температура воздуха дана по м/станции
		MIN	AVE	MAX		I	II	III	IV	V	VI	VII	VIII	IX	X	XI	XII	MIN	AVE	MAX	
Kilia-Arm / Bras de Chilia / Килийский рукав																					
Ismail	W / e / в	0,0	13,1	29,3	1945-2012	2,6	4,4	6,6	10,8	21,1	22,0	24,7	26,8	21,6	14,8	13,0	4,7	1,8	14,4	28,2	
Измаил	L / a / воз.	-25,4	10,9	40,7	1945-2012	-0,1	3,3	4,4	13,0	19,3	22,1	22,8	23,9	16,4	11,1	9,4	0,9	-11,0	12,2	35,2	
Vilkovo	W / e / в	0,0	13,1	29,2	1945-2012	2,5	4,2	6,2	10,7	20,5	22,3	24,6	26,8	21,4	14,6	13,0	4,7	1,4	14,3	28,3	
Вилково	L / a / воз.	-23,2	11,3	39,0	1945-2012	0,9	4,0	4,7	12,7	20,2	23,0	23,5	24,3	16,8	11,7	10,3	2,0	-9,3	12,8	36,1	

unvollständiger Zeitraum / Période incomplète / Неполный период :

*)	Wasser / eau / вода W / e / в	**)	Luft / air / воздух L / a / воз.
1	1951-1972,1974-1977,1980,1990,1996	1	1951-1954,1963,1965,1966,1980,1990,1996-1999
2	1951,1952,1963-1999	2	1951,1952,1961-2000, 2006, 2007, 2008, 2009, 2010, 2011
3	1951-1955,1957,1963,1980	3	1951,1952,1963,1980,1997,1998
4	1951,1952,1963,1980	4	1951,1952,1963,1980
5	1951-1958,1963,1968-1971,1977,1979-1988,1990	5	1951,1952,1961-1990
6	1951,1952,1963,1980	6	1951,1952,1963,1980
7	1951-1999	7	1951-1990
8	1951-1960,1963,1974-1988,1990	8	1951,1952,1957,1958,1961-1986
9	1951-1986	9	1951,1952,1963,1980
10	1951,1952,1963,1980	10	1951,1952,1963,1966-1974,1980
11	1951,1952,1962-1988	11	1951,1952,1963,1975,1980

III.1.5

Durchschnittliche mehrjährige und jährliche Niederschlagshöhen

Valeurs moyennes pluriannuelles et annuelles des précipitations

Многолетние и годовые средние уровни осадков

Messstelle Station météorologique Метеостанция	Beobachtungs-zeitraum Période d'observation Период наблюдения	Mehrjährige mittlere Monatswerte (mm) Valeurs moyennes pluriannuelles des précipitations par mois (mm) Многолетние средние уровни осадков в месяц (мм)												Jahres-summe Somme annuelle Кол-во в год mm мм	Ausfalljahre excepté les années за исключением
		I	II	III	IV	V	VI	VII	VIII	IX	X	XI	XII		
DEUTSCHLAND / ALLEMAGNE / ГЕРМАНИЯ (Quelle: Deutscher Wetterdienst)															
Ulm	1963 - 2001	46	39	46	57	73	101	81	76	62	52	58	50	**742,0**	37/1999; 2000
Ульм	2013	36,8	41,5	48,9	69,1	115,6	67,3	20,0	89,8	71,2	64,0	63,9	19,6	**707,7**	
Augsburg	1963 - 2001	46	44	50	65,0	82	110	92	93	68	52	65	50	**813,0**	34/1996-2000
Аугсбург	2013	50,6	50,7	31,8	45,7	116,8	152,7	24,6	153,0	95,0	52,7	62,2	9,9	**845,7**	
Regensburg	1961 - 2001	43	37	42	43	59	81	74	71	53	47	51	50	**647,0**	39/1999; 2000
Регенсбург	2013	51,9	55,4	26,7	35,7	138,9	121,7	13,0	71,5	60,0	52,4	50,9	12,1	**690,2**	
Passau	1961 - 2001	71	59	68	62	84	109	100	100	66	59	73	86	**938,0**	36/1996-2000
Пассау	2013	103,3	81,7	46,5	23,7	152,0	145,5	49,8	80,6	70,4	63,3	54,2	16,4	**887,4**	
Mühldorf	1962 - 2001	51	43	57	60	86	118	104	107	76	54	62	59	**871,0**	39/1999; 2000
Мюльдорф	2013	83,0	63,4	38,5	33,5	152,8	153,9	11,4	57,5	101,4	67,8	54,1	11,2	**828,5**	
ÖSTERREICH / AUTRICHE / АВСТРИЯ															
Seefeld	1961 - 2008	78,7	77,6	85,6	78,3	106,1	140,5	149,5	148,6	89,3	64,3	80,0	84,1	**1182,6**	
Зеефельд	2013	119,4	87,4	46,4	28,2	148,9	192,7	73,3	142,3	177,8	108,8	102,2	28,0	**1255,4**	
Landeck	1961 - 2008	46,8	47,7	49,6	41,5	68,9	94,7	111,8	118,8	68,8	46,6	56,3	52,8	**804,4**	
Ландек	2013	48,7	52,7	26,7	28,2	83,8	96,0	44,8	104,6	131,8	92,0	72,5	8,9	**790,7**	
Patscherkofel	1961 - 2008	47,6	39,1	56,6	64,8	76,2	107,3	128,7	125,9	75,5	47,8	56,2	52,5	**878,3**	
Патчеркофель	2013	74,2	34,9	27,8	37,6	111,4	102,5	37,8	137,3	86,8	111,8	70,1	22,2	**854,4**	
Kufstein	1961 - 2008	79,4	73,8	91,7	99,6	121,1	156,8	171,5	161,8	103,5	75,2	91,1	87,2	**1312,7**	
Куфштайн	2013	158,2	71,7	69,5	34,0	221,6	234,3	30,9	168,6	159,0	97,5	121,6	19,3	**1386,2**	
Wolfsegg am Hausruck	1961 - 2008	72,4	64,4	78,9	71,7	97,4	120,8	121,3	117,9	82,9	64,1	74,9	80,1	**1046,7**	
Вольфсегг ам Хаузрук	2013	65,6	78,1	41,0	18,6	144,6	168,1	31,5	72,0	98,8	52,9	80,4	2,7	**854,3**	
Feuerkogel	1961 - 2007	115,7	108,3	141,2	130,3	162,5	217,0	234,4	215,1	163,1	114,2	134,0	142,1	**1878,0**	
Фойеркогель	2013	197,6	96,0	76,9	32,9	220,0	296,0	115,9	190,8	265,2	96,2	131,6	44,9	**1764,0**	
Freistadt	1961 - 2008	37,4	38,7	47,1	46,2	70,6	91,6	99,5	98,7	56,4	41,4	45,8	46,7	**719,9**	
Фрайштадт	2013	45,9	18,2	15,3	6,8	82,1	165,3	54,9	79,5	57,6	30,4	5,2	9,1	**570,3**	
Lunz am See	1961 - 2008	105,9	98,0	120,1	121,3	138,2	167,6	194,0	163,9	134,4	93,6	116,8	123,5	**1577,5**	
Лунц ам Зее	2013	277,5	128,6	72,9	56,9	247,1	310,2	34,3	176,6	160,5	63,1	155,9	45,1	**1728,7**	
Zwettl-Edelhof	1961 - 2008	27,5	28,6	41,0	45,9	70,7	92,2	84,7	88,3	50,7	35,2	37,8	32,2	**634,9**	
Цветтл - Эдельхоф	2013	79,3	42,9	48,7	8,7	136,5	127,6	42,8	70,7	70,9	25,2	22,9	16,0	**692,2**	
Aspang ZAMG	1961 - 2008	33,3	34,1	52,5	64,0	101,1	127,5	113,7	114,5	83,6	65,4	63,1	43,7	**896,5**	
Аншпанг	2013	65,9	88,8	90,5	30,7	147,7	90,4	3,9	158,7	137,1	49,7	121,8	13,4	**998,6**	
Tamsweg ZAMG	1961 - 2008	30,3	27,2	37,2	42,0	70,2	98,8	114,6	115,7	69,8	59,4	54,9	40,0	**760,2**	
Тамсвег	2013	40,9	47,8	54,3	30,0	81,2	59,5	16,8	156,1	40,6	103,6	89,9	14,4	**735,1**	
Murau	1961 - 2008	28,8	28,0	42,5	53,2	88,8	112,5	130,0	128,0	84,4	71,4	65,4	39,6	**872,7**	
Мурау	2013	31,4	61,8	67,7	26,6	109,5	64,0	20,7	121,1	56,3	99,8	123,8	35,4	**818,1**	
Preiner Gscheid	1961 - 2008	56,7	51,4	70,6	69,6	106,2	134,1	139,3	124,6	85,6	62,6	67,3	65,8	**1033,9**	
Прайнер Гшид	2013	132,0	79,3	53,1	22,4	159,0	138,1	22,9	137,3	157,2	63,3	130,5	20,8	**1115,9**	
Lienz ZAMG	1961 - 2008	39,4	31,0	51,0	64,9	84,5	98,9	114,9	107,7	86,8	89,1	91,9	48,7	**908,7**	
Лиенц	2013	45,7	50,0	84,4	69,2	158,5	84,4	27,1	120,0	54,4	95,9	139,3	85,0	**1013,9**	
Millstatt	1961 - 2008	31,2	29,7	43,6	59,4	84,9	105,9	122,9	121,1	88,9	84,1	83,4	46,7	**901,7**	
Мильштатт	2013	32,5	45,5	89,7	21,0	158,8	34,9	28,5	131,1	53,5	124,3	124,6	59,6	**904,0**	
Villacher Alpe ZAMG	1961 - 2008	78,3	68,1	95,9	113,5	107,8	135,3	145,5	143,3	111,4	102,7	130,1	88,3	**1320,2**	
Филлахер Альпе	2013	108,3	153,6	169,7	51,0	273,3	52,6	55,9	206,0	123,4	155,5	212,9	122,9	**1685,1**	
Klagenfurt	1961 - 2008	30,9	32,3	51,1	66,3	82,8	106,2	118,9	112,1	88,1	80,5	83,4	49,2	**901,9**	
Клагенфурт	2013	33,4	92,4	106,7	49,9	132,3	45,1	28,4	87,0	100,9	60,3	193,6	44,2	**974,2**	
Preitenegg	1961 - 2008	26,3	28,1	43,2	61,2	89,1	122,2	140,1	130,1	87,2	67,8	60,6	41,1	**897,0**	
Прайтенегг	2013	26,7	79,3	44,3	40,3	118,2	94,8	33,3	84,7	85,4	68,3	188,8	23,0	**887,2**	
Graz (Universität)	1961 - 2008	24,2	28,8	44,2	50,9	86,8	122,3	123,5	121,2	80,2	60,0	52,7	36,9	**831,7**	
Грац (университет)	2013	32,5	99,7	69,6	41,4	219,0	69,4	42,4	139,5	89,7	50,9	124,4	15,8	**994,3**	

Messstelle Station météorologique Метеостанция	Beobachtungs-zeitraum Période d'observation Период наблюдения	Mehrjährige mittlere Monatswerte (mm) Valeurs moyennes pluriannuelles des précipitations par mois (mm) Многолетние средние уровни осадков в месяц (мм)												Jahres-summe Somme annuelle Кол-во в год	Ausfalljahre excepté les années за исключением
		I	II	III	IV	V	VI	VII	VIII	IX	X	XI	XII		
TSCHECHISCHE REPUBLIK / RÉPUBLIQUE TCHÈQUE/ ЧЕШСКАЯ РЕСПУБЛИКА															
Telč	1963 - 2001	34	27	35	38	63	77	80	68	44	34	39	39	**582,0**	39
Телч	2013	58,6	38,6	31,8	10,2	113,5	126,2	18,7	55,8	53,2	36,7	22,8	26,7	**592,8**	
Znojmo	1963 - 2001	19	20	28	35	60	71	62	58	41	29	33	22	**482,0**	39
Зноймо	2013	33,7	50,2	48,5	27,4	85,5	128,3	20,1	59,2	42,2	30,9	12,8	9,5	**548,3**	
Svratouch	1963 - 2001	41	37	45	51	80	97	93	90	63	46	48	53	**743,0**	39
Свратоух	2013	66,1	32,8	31,1	24,9	129,9	181,6	33,8	63,2	125,6	36,6	22,1	16,6	**764,3**	
Nedvezi	1963 - 2001	41	35	43	48	76	88	86	77	56	44	47	49	**690,0**	38/1965
Недвези	2013	55,9	48,0	39,8	19,2	91,3	98,5	25,3	55,9	77,8	36,0	18,5	24,3	**590,5**	
Brno	1921 - 2001	26	24	25	34	57	73	72	59	42	39	40	32	**524,0**	81
Брно	2013	26,3	42,0	43,6	16,8	137,6	102,5	4,3	90,8	60,1	37,0	22,0	6,1	**589,1**	
Protivanov	1963 - 2001	33	30	41	46	74	92	78	76	55	43	44	39	**647,0**	39
Противанов	2013	35,8	55,2	40,6	18,4	85,7	106,3	2,2	84,6	88,2	37,4	23,8	13,8	**592,0**	
Bilá pod Konecnou	1963 -2001	61	54	56	61	88	114	115	100	80	62	72	77	**940,0**	
Била под Конечноу	2013	91	57	60	30	132	69	26	45	145	37	57	43	**791,3**	
SLOWAKEI / SLOVAQUIE / СЛОВАКИЯ															
Ustie nad Priehradou	1963 - 2001	45	41	44	57	81	109	102	97	69	52	49	49	**794,2**	
Устье над Плотиной	2013	51,3	45,6	36,9	13,6	117,6	149,4	27	58,7	91,3	32,1	62,3	18,9	**704,7**	
Oravský Podzámok	1921 - 2001	49	47	47	54	78	104	99	84	63	63	58	53	**817,0**	80/1975
Оравски Подзамок	2013	92,6	59,1	53,8	17	135,8	107,8	9	103	111,7	35,2	91,4	34,7	**851,1**	
Štrbské Pleso	1921 - 2001	61	57	63	69	98	121	125	100	76	68	74	68	**981,0**	81
Штрбске Плесо	2013	103,9	71,2	75,1	25,2	143,8	158,9	50,2	77,3	94,3	37,6	94,9	67,4	**999,8**	
Liptovsky Mikuláš	1921 - 2001	36	33	38	44	69	93	96	76	59	51	50	41	**687,0**	70/1979;
Липтовски Микулаш	2013	50,4	56,5	43	19,5	86,6	86	7,7	38,4	68,5	26,6	61,5	12,6	**557,3**	
Čadca	1963 - 2001	59	51	54	67	84	116	116	100	74	56	70	69	**916,0**	39
Чадца	2013	87,8	45,4	56,3	19,3	124,3	114	58,2	76,1	94,7	25,3	75	31,6	**808,0**	
Malé Bielice	1963 - 2001	33	31	33	42	59	80	66	63	50	40	50	49	**596,0**	
Мале Биелице	2013	74,9	59,4	71,2	32,2	89,3	59,5	6,3	60,5	85,3	23,9	61,7	13,7	**637,9**	
Telgárt	1963-2001	34	38	46	71	109	120	95	90	68	65	64	43	**842,4**	
Телгарт	2013	77,6	112,9	77,8	21,6	175,8	222,4	72,7	45	62,6	53,8	134,1	21,6	**1077,9**	
Chopok	1955 - 2001	72	68	75	76	97	143	132	109	87	65	72	88	**1083,0**	47
Хопок	2013	217,5	168,2	110,5	37,4	147,1	189,1	80,9	56,6	118,4	51,9	94,9	52,9	**1325,4**	
Brezno	1921 - 2001	42	42	44	51	78	102	84	73	57	56	67	52	**746,0**	81
Брезно	2013	77,6	63,1	71,7	22,4	163,2	173,9	28,2	32,2	68,8	37,4	86,1	12,4	**837,0**	
Sliač-Kúpele	1963 - 2001	41	41	42	50	63	83	68	70	61	55	62	53	**691,0**	39
Слиач Купеле	2013	131,1	80,1	118,6	29,4	156,2	102,9	13,3	101	48,7	29,7	81,1	22,3	**914,4**	
Stropkov Стропков	2013	72,8	53,5	52,2	35,7	94,7	114,9	35,3	6,7	73,9	11,8	84	14,8	**650,3**	
Rožňava Рожнява	2013	77,1	95,2	89,8	23,9	176,6	117,6	49,3	11,9	63,8	32,7	78,4	8	**824,3**	
UNGARN / HONGRIE / ВЕНГРИЯ															
Keszthely	1963 - 2001	32	31	38	51	62	74	72	69	56	45	60	46	**636,0**	36/1998;
Кестхей	2013														1999; 2001
Miskolc	1963 - 2001	25	27	28	42	59	80	61	63	46	36	39	33	**558,0**	37/1998; 1999
Мишкольц	2013														
Kékestető	1963 - 2001	29	28	31	45	56	71	55	55	41	38	52	45	**561,0**	37/1998; 1999
Кекештетё	2013														
Kecskemét	1963 - 2001	26	26	30	40	51	68	50	50	38	34	46	43	**514,0**	37/1998; 1999
Кечкемет	2013														
Debrecen	1963 - 2001	36	30	32	47	63	81	61	59	41	33	44	47	**588,0**	37/1998; 1999
Дебрецен	2013														

Messstelle Station météorologique Метеостанция	Beobachtungs-zeitraum Période d'observation Период наблюдения	Mehrjährige mittlere Monatswerte (mm) Valeurs moyennes pluriannuelles des précipitations par mois (mm) Многолетние средние уровни осадков в месяц (мм)												Jahres-summe Somme annuelle Кол-во в год	Ausfalljahre excepté les années за исключением
		I	II	III	IV	V	VI	VII	VIII	IX	X	XI	XII		
KROATIEN / CROATIE / ХОРВАТИЯ															
Puntjarka Пунтиярка	2013														
Zagreb - Gric Загреб-Грич	1963 - 2001 2013	53	47	62	65	80	102	83	93	90	72	83	71	**900,0**	30/1991-1999
Parg Парг	1963 - 2001 2013	128	124	141	138	136	156	121	143	177	190	213	152	**1816,0**	30/1991-1999
Brod Moravice Брод Моравице	2013														
Lipik Липик	2013														
Sl. Brod Сл. Брод	1961 - 2001 2013	49	41	52	60	70	86	82	66	65	51	65	57	**742,0**	32/1991-1999.
MONTENEGRO / MONTENEGRO / ЧЕРНОГОРИЯ															
Kolasin Колашин	1963 - 2001 2013	208	194	177	209	123	104	71	88	156	213	295	277	**2116,0**	38/1997
Zabljak Жабляк	1963 - 2001 2013	106	103	105	134	101	91	81	80	118	153	201	161	**1436,0**	38/1997
Pljevlja Плевля	1963 - 2001 2013	52	49	44	61	63	85	70	66	75	66	78	62	**750,0**	38/1997
Bijelo Polje Бьело Поле	1963 - 2001 2013	74	67	56	80	73	77	69	61	81	72	109	91	**910,0**	35/1992; 1995-1997
SERBIEN / SERBIE / СЕРБИЯ															
Sjenica Сеница	1961 - 2004 2013	48	42	40	56	74	81	70	64	71	62	72	59	**737,0**	38/1988
Beograd Белград	1961 - 2004 2013	47	41	44	59	64	92	71	54	57	45	54	59	**688,0**	41
Sremska Mitrovica Сремска Митровица	1961 - 2004 2013	40	34	37	49	56	82	65	52	49	47	55	49	**614,0**	
Zlatibor - Palisad Златибор Палисад	1961 - 2004 2013	67	63	64	80	98	107	98	74	91	72	86	78	**978,0**	39
Kraljevo Кралево	1961 - 2004 2013	49	46	52	62	80	96	78	60	63	49	58	58	**747,0**	38/1996
Vranje Вранье	1961 - 2004 2013	39	41	41	53	61	66	51	40	47	49	58	51	**598,0**	
Dimitrovgrad Димитровград	1961 - 2004 2013	41	40	42	53	74	81	58	48	48	44	56	48	**633,0**	39
Nis Ниш	1961 - 2004 2013	39	38	42	55	64	65	44	44	51	39	54	52	**588,0**	39
Smederevska Palanka Смедеревска Паланка	1961 - 2004 2013	42	39	41	52	63	83	64	53	55	46	52	50	**639,0**	
Veliko Gradište Велико Градиште	1961 - 2004 2013	44	41	39	59	68	85	71	56	57	46	47	56	**669,0**	
Crni Vrh Црни Верх	1967 - 2004 2013	44	43	49	68	91	107	83	62	71	60	57	53	**789,0**	
BULGARIEN / BULGARIE / БОЛГАРИЯ															
Novo Selo Ново Село	2013														
Lom Лом	2013														
Svistov Свиштов	2013														
Russe / Roussé Русе	2013														
Silistra Силистра	2013														

Messstelle Station météorologique Метеостанция	Beobachtungs-zeitraum Période d'observation Период наблюдения	Mehrjährige mittlere Monatswerte (mm) Valeurs moyennes pluriannuelles des précipitations par mois (mm) Многолетние средние уровни осадков в месяц (мм)												Jahres-summe Somme annuelle Кол-во в год	Ausfalljahre excepté les années за исключением
		I	II	III	IV	V	VI	VII	VIII	IX	X	XI	XII		
RUMÄNIEN / ROUMANIE / РУМЫНИЯ															
Drobeta - Turnu Severin	1991 - 2001	35,5	24,7	31,4	55,6	59,2	65,9	76,5	30,6	54,6	36,7	46,7	66,3	**583,7**	
Дробета - Турну Северин	2000 - 2009	48,3	33,3	39,0	53,8	54,2	70,1	52,5	56,9	60,7	56,2	54,5	71,4	**650,7**	
	2013	45,7	142,8	86,6	52,6	103,8	20,8	10,6	55,6	85,4	80,8	66,4	1,2	**752,3**	
Calafat	1991 - 2001	28,5	20,3	30,8	48,4	49,1	47,6	54,2	37,0	47,3	28,2	39,6	46,6	**477,6**	
Калафат	2000 - 2009	35,9	26,6	27,7	42,8	48,8	64,7	55,4	57,7	58,1	56,8	37,5	49,5	**561,4**	
	2013	30,1	78,6	51,3	56,2	62,0	47,4	28,6	3,2	54,2	62,8	55,1	0,2	**529,7**	
Giurgiu	1991 - 2001	25,3	35,9	39,6	50,5	59,9	75,9	63,8	28,6	54,5	46,0	49,1	45,0	**574,1**	
Джурджу	2000 - 2009	50,7	30,7	47,0	38,1	49,1	52,7	63,8	55,4	67,1	49,1	46,2	47,1	**597,0**	
	2013	25,4	28,1	40,7	55,4	88,8	141,9	75,3	11,4	58,2	104,8	57,2	0,2	**687,4**	
Călăraşi	1991 - 2001	22,9	22,2	42,3	46,9	41,4	62,2	40,0	33,8	56,9	34,2	47,9	39,0	**489,7**	
Кэлэраши	2000 - 2009	39,2	23,0	39,4	40,8	42,4	57,4	48,1	51,4	67,0	44,6	40,9	40,1	**534,3**	
	2013	49,5	40,0	31,9	43,4	60,0	76,8	75,6	47,6	67,4	122,2	22,3	3,6	**640,3**	
Hârşova	1991 - 2001	14,1	10,7	28,4	32,3	40,1	49,5	60,2	24,9	36,4	24,8	33,6	27,5	**382,5**	
Хыршова	2000 - 2009	25,9	17,6	35,4	32,3	33,7	42,2	54,6	34,9	50,4	34,0	40,6	35,3	**436,8**	
	2013	60,9	27,0	13,8	16,0	43,0	82,4	32,2	57,6	89,0	79,6	15,6	2,2	**519,3**	
Galaţi	1991 - 2001	21,8	20,5	29,8	44,4	60,5	72,3	50,8	35,9	53,6	41,5	32,3	34,4	**497,8**	
Галац	2000 - 2009	35,4	21,7	38,1	36,7	37,5	50,8	61,6	43,4	60,6	37,8	37,8	38,5	**499,9**	
	2013	76,4	40,5	59,1	41,6	35,0	80,6	53,6	20,8	51,4	69,6	28,2	3,2	**560,0**	
Tulcea	1991 - 2001	18,2	20,4	31,2	33,5	39,8	66,4	61,0	42,8	53,5	32,2	44,0	33,7	**476,7**	
Тульчеа	2000 - 2009	34,5	22,4	36,9	33,2	36,1	43,3	54,7	33,7	54,3	35,4	43,2	46,2	**474,1**	
	2013	79,6	23,6	10,3	25,0	35,0	72,4	76,2	12,0	98,4	103,4	15,2	3,9	**555,0**	
Sulina	1991 - 2001	9,3	11,8	14,4	14,0	19,4	28,3	15,7	25,5	24,7	15,4	27,2	17,8	**223,5**	
Сулина	2000 - 2009	16,5	9,9	22,3	10,3	11,4	19,0	16,2	23,0	17,3	15,3	17,2	21,1	**199,5**	
	2013	23,7	10,9	2,1	13,0	9,6	117,6	31,8	4,6	27,1	47,4	8,1	0,9	**296,8**	
REPUBLIK MOLDAU / REPUBLIQUE DE MOLDOVA / РЕСПУБЛИКА МОЛДОВА															
UKRAINE / UKRAINE / УКРАИНА															
Ismaïl	1945 - 2001	30	34	29	35	46	61	49	36	38	27	38	37	**461,0**	
Измаил	2013	55,3	20,1	13,8	12,2	32,5	82,3	49,5	11,2	58,1	87,0	18,9	4,0	**444,9**	
Vilkovo	1945 - 2001	34	38	28	33	40	47	40	37	41	27	41	39	**445,0**	
Вилково	2013	59,0	21,1	15,6	21,7	12,9	57,4	54,0	7,4	45,3	96,5	14,8	0,7	**406,4**	

III.1.6
Durchschnittliche Anzahl der Nebeltage nach den wichtigsten hydrologischen Messstellen der Donau
Nombre moyen de jours avec brouillard d'après les principales stations hydrométriques du Danube
Среднее количество дней с туманами по основным водомерным постам Дуная

Hydrologische Messstelle Station hydrométrique Водомерный пост		Beobachtungs-zeitraum Période d'observation Период наблюдения	I	II	III	IV	V	VI	VII	VIII	IX	X	XI	XII	Jahreswert Annuel Годовой
Regensburg	Регенсбург	1961-2013													**64,3**
		2013													**64,0**
Aschach	Ашах	2009-2014													**9,5**
		2013													**7**
Ottensheim	Оттенсгейм	2009-2014													**42,0**
		2013													**36**
Abwinden	Абвинден	2009-2014													**21,3**
		2013													**15**
Wallsee	Вальзе	2009-2014													**46,5**
		2013													**34**
Persenbeug	Перзенбёйг	2009-2014													**17,2**
		2013													**13**
Melk	Мельк	2009-2014													**30,7**
		2013													**36**
Altenwörth	Альтенвёрт	2009-2014													**16,5**
		2013													**13**
Greifenstein	Грейфенштейн	2009-2014													**39,2**
		2013													**45**
Freudenau	Фрёйденау	2009-2014													**32,8**
		2013													**47**
Bratislava	Братислава														
		2013													
Budapest	Будапешт														
		2013													
Vukovar	Вуковар														
		2013													
Ilok	Илок														
		2013													
Novi Sad	Нови Сад	1961-2004	7	4	1	1	1	1	0	1	1	3	6	7	**31,0**
		2013													
Beograd	Белград	1961-2004	5	3	1	0	0	0	0	0	1	2	4	6	**23,0**
		2013													
Veliko Gradište	Велико Градиште	1961-2004	4	3	1	1	1	1	1	1	2	4	3	4	**26,0**
		2013													
Drobeta -	Дробета -	1926 - 2011	9,0	5,9	3,2	0,8	0,4	0,2	0,0	0,1	0,6	3,9	6,1	7,9	**38,3**
Turnu Severin	Турну Северин	2002 - 2010	5,4	3,4	0,6	0,1	0,0	0,0	0,0	0,0	0,3	2,0	4,9	5,7	**22,4**
		2013	5,0	1,0	4,0	1,0	0,0	1,0	0,0	0,0	0,0	3,0	4,0	11,0	**30,0**
Novo Selo	Ново Село														
		2013													
Vidin	Видин														
		2013													
Calafat	Калафат	1937 - 2011	9,3	6,5	3,2	0,6	0,4	0,2	0,1	0,3	0,8	4,6	7,9	11,5	**45,7**
		2002 - 2010	9,7	5,9	1,4	0,6	0,3	0,2	0,1	0,4	1,1	6,3	9,3	9,2	**44,7**
		2013	9,0	2,0	4,0	2,0	0,0	0,0	0,0	0,0	0,0	7,0	9,0	12,0	**45,0**
Lom	Лом														
		2013													
Turnu Măgurele	Турну Мэгуреле	1936 - 2011	9,9	6,5	2,5	0,6	0,6	0,3	0,2	0,3	0,8	3,8	8,2	10,1	**43,7**
		2002 - 2010	10,9	6,9	1,6	0,8	0,9	0,2	0,0	0,1	1,1	5,9	10,3	11,4	**50,1**
		2013	15,0	4,0	1,0	1,0	1,0	0,0	0,0	0,0	0,0	11,0	11,0	17,0	**61,0**
Svistov	Свиштов														
		2013													
Russe / Roussé	Русе														
		2013													
Giurgiu	Джурджу	1930 - 2011	8,4	5,3	2,4	0,7	0,5	0,2	0,2	0,3	0,7	3,2	6,9	7,9	**36,6**
		2002 - 2010	8,8	5,0	1,2	0,4	0,1	0,2	0,1	0,1	0,8	3,0	6,7	7,8	**34,2**
		2013	7,0	2,0	1,0	0,0	0,0	0,0	0,0	0,0	0,0	2,0	6,0	16,0	**34,0**
Silistra	Силистра														
		2013													
Călăraşi	Кэлэраши	1921 - 2011	8,1	5,3	2,6	1,0	0,5	0,5	0,2	0,7	1,7	4,4	6,9	7,9	**39,9**
		2002 - 2010	6,6	4,4	1,2	1,2	0,9	0,4	0,6	0,6	0,9	4,2	6,3	6,7	**34,0**
		2013	8,0	2,0	3,0	0,0	2,0	1,0	0,0	0,0	1,0	7,0	4,0	13,0	**41,0**
Cernavoda	Чернавода	1991 - 2008	6,5	2,8	1,2	1,6	0,9	0,4	0,7	1,0	1,2	3,5	5,7	6,6	**32,0**
		2002 - 2008	8,0	3,3	1,9	2,3	1,1	0,4	1,4	1,6	1,4	4,4	7,1	8,7	**41,7**
		2013													
Hârşova	Хыршова	1951 - 2008	5,2	3,4	2,1	1,1	0,8	0,4	0,3	0,6	1,4	4,2	5,1	6,3	**31,0**
		2002 - 2008	2,7	0,7	0,7	0,9	0,1	0,0	0,0	0,3	0,9	3,0	3,4	3,7	**16,4**
		2013													
Galaţi	Галац	1926 - 2011	9,7	6,7	4,4	1,8	0,9	0,3	0,2	0,6	1,8	4,7	8,1	9,7	**49,0**
		2002 - 2010	7,9	6,2	1,9	1,1	0,8	0,6	0,2	0,6	1,2	3,9	8,6	8,3	**41,2**
		2013	10,0	7,0	5,0	1,0	0,0	0,0	0,0	0,0	1,0	3,0	6,0	16,0	**49,0**
Tulcea	Тульчеа	1941 - 2011	5,2	3,6	2,9	1,8	1,3	0,9	0,6	1,5	3,0	4,7	5,7	5,4	**36,6**
		2002 - 2010	5,1	3,2	2,2	2,1	2,4	1,1	1,0	2,7	3,3	5,0	5,9	4,9	**39,0**
		2013	8,0	1,0	5,0	0,0	2,0	0,0	0,0	0,0	2,0	6,0	4,0	7,0	**35,0**
Sulina	Сулина	1921 - 2011	4,4	3,7	3,3	2,2	1,0	0,4	0,6	0,5	1,5	2,5	3,8	4,6	**28,6**
		2002 - 2010	2,9	3,6	1,6	0,9	0,2	0,2	0,0	0,1	0,6	1,1	3,3	2,8	**17,2**
		2013	8,0	3,0	3,0	1,0	0,0	0,0	0,0	0,0	0,0	2,0	0,0	5,0	**22,0**
Ismaïl	Измаил	1945 - 2001	6,5	5,1	4,6	2,7	2,1	1,4	0,6	1,5	3,1	5,2	6,6	7,6	**47,0**
		2000 - 2006	6,9	2,9	1,4	3,0	0,9	0,7	1,0	0,7	1,7	3,1	5,4	4,4	**32,1**
		2013													
Vilkovo	Вилково	1945 - 2001	4,9	4,3	4,0	2,1	1,6	0,7	0,7	1,2	4,9	4,1	5,0	5,8	**36,7**
		2000 - 2006	3,3	3,0	2,4	1,6	0,1	0,3	0,3	0,7	1,4	2,9	4,6	3,0	**23,6**
		2013													

III.2

TAGESWERTE DER WASSERSTÄNDE UND DER ABFLÜSSE - HÄUFIGKEIT UND ÜBERSCHREITUNGSDAUER

NIVEAUX ET DEBITS JOURNALIERS. FREQUENCE ET DUREE

ЕЖЕДНЕВНЫЕ УРОВНИ И РАСХОДЫ ВОДЫ. ПОВТОРЯЕМОСТЬ И ОБЕСПЕЧЕННОСТЬ

Deutschland / Allemagne / Германия

Hydrologische Messstelle Station hydrométrique Водомерный пост	**KELHEIM** **КЕЛЬХЕЙМ**	Beginn der Messungen / Année de construction / Год основания		*1938*	
		Entfernung von Sulina / Distance de Sulina / Расстояние от Сулины km км		2 414,840	
		Absoluter Nullpunkt / Cote du «0» absolu / Абсолютная отметка «0» m м		N	337,10
Fläche des Einzugsgebiets / Superficie du bassin hydrographique / Площадь водосборного бассейна km^2 $км^2$	22 950	Höhe d. RNW-HSW / Cote de l'ENR-HNN / Отметка НСРУ-ВСУ cm см	**250**	*1981-2010*	

Hauptwerte der Wasserstände / Niveaux d'eau caractéristiques / Характерные уровни воды cm см				**Hauptwerte der Abflüsse / Débits d'eau caractéristiques / Характерные расходы воды m^3/s $м^3/с$**		
	796	**729**	Maximum / Наивысший (MAX)			
	24.05.1999	25.08.2005				
	197	**192**	Minimum / Наинизший (MIN)			
	17.08.1998	25.08.2003				
	305	**296**	Mittel / Moyenne / Средний (AVE)			
1938 - 1990	*1991 - 2000*	*2001 - 2010*	berücksichtigter Zeitraum / Période de calcul / Период наблюдений	*... - 1990*	*1991 - 2000*	*2001 - 2010*

I	II	III	IV	V	VI	VII	VIII	IX	X	XI	XII	Datum Date Дата	I	II	III	IV	V	VI	VII	VIII	IX	X	XI	XII
363	396	289	310	319	486	342	261	252	280	266	274	**1**												
342	424	285	298	320	585	320	248	253	276	266	271	**2**												
338	498	289	293	324	664	315	246	254	267	269	273	**3**												
327	465	288	283	330	711	321	242	253	256	289	274	**4**												
334	452	292	283	329	674	330	261	247	258	296	268	**5**												
409	468	297	286	314	574	320	258	247	274	298	263	**6**												
422	435	300	282	317	480	311	274	243	280	336	262	**7**												
393	405	316	280	322	434	302	276	235	271	333	256	**8**												
371	380	322	278	320	412	302	275	267	266	321	256	**9**												
355	361	342	285	324	439	301	289	289	264	341	263	**10**												
350	351	336	291	361	523	299	287	284	279	382	261	**11**												
343	344	335	309	357	579	300	269	280	302	376	257	**12**												
334	339	327	329	342	561	286	259	341	294	350	252	**13**												
323	327	325	333	340	468	271	253	392	291	331	248	**14**												
315	324	314	330	325	430	270	245	337	300	320	251	**15**												
312	318	305	335	319	405	263	237	330	334	312	248	**16**												
309	311	300	338	315	389	260	237	357	388	300	248	**17**												
304	312	302	336	312	379	258	235	397	360	296	250	**18**												
300	317	315	343	297	368	255	235	425	334	299	249	**19**												
293	314	320	383	294	363	251	246	471	319	304	246	**20**												
288	311	320	409	287	377	250	262	405	308	306	246	**21**												
289	309	309	378	280	364	252	252	360	299	305	245	**22**												
285	300	297	355	278	348	252	247	325	294	297	245	**23**												
280	300	295	342	281	338	248	247	311	290	296	249	**24**												
278	295	292	338	274	341	253	270	304	283	310	251	**25**												
278	292	296	333	272	352	256	306	294	278	303	251	**26**												
273	293	295	332	299	350	251	299	291	267	296	266	**27**												
273	293	288	334	311	331	248	285	294	267	292	275	**28**												
280		280	328	299	330	243	289	282	267	288	270	**29**												
331		297	322	330	331	263	269	270	270	279	268	**30**												
390		306		367		273	258		266		268	**31**												
I	**II**	**III**	**IV**	**V**	**VI**	**VII**	**VIII**	**IX**	**X**	**XI**	**XII**		**I**	**II**	**III**	**IV**	**V**	**VI**	**VII**	**VIII**	**IX**	**X**	**XI**	**XII**
445	510	354	419	432	716	356	311	482	412	401	277	MAX												
325	355	306	323	315	446	280	262	310	290	309	258	AVE												
271	287	275	275	270	323	241	232	231	252	262	244	MIN												
MIN	235	231	7.9.13	AVE	314	284	4.6.13	MAX	711	716		**2013**	MIN				AVE				MAX			

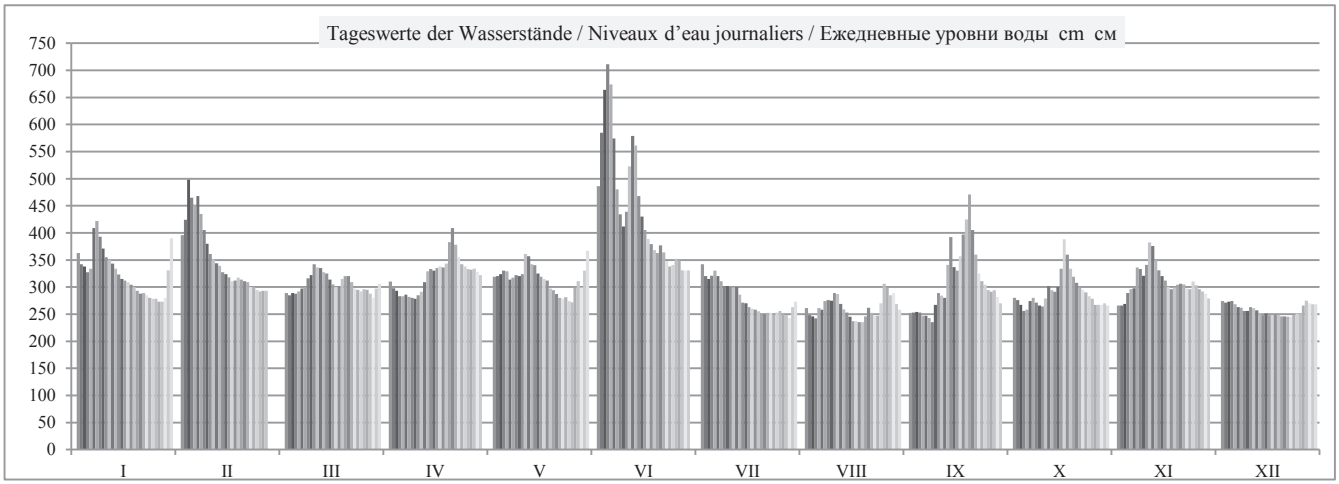

	HSW ВСУ	I	II	III	IV	V	VI	VII	VIII	IX	X	XI	XII	2013
Tage mit Überschreitung des HSW / Jours où le HNN (HSW) a été dépassé / Дни, когда был превышен ВСУ (HSW)		0	0	0	0	0	0	0	0	0	0	0	0	**0**
Tage mit Unterschreitung des RNW / Jours où l'ENR n'a pas été atteint / Дни, когда не был достигнут НСРУ		0	0	0	0	0	0	3	11	4	0	0	9	**27**
Tage mit Überschreitung des HSW / Jours où le HNN a été dépassé / Дни, когда был превышен ВСУ (HNN)		0	0	0	0	0	0	0	0	0	0	0	0	**0**

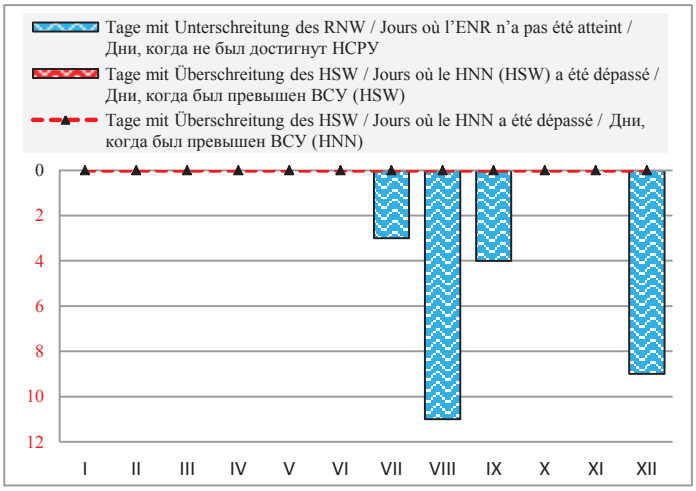

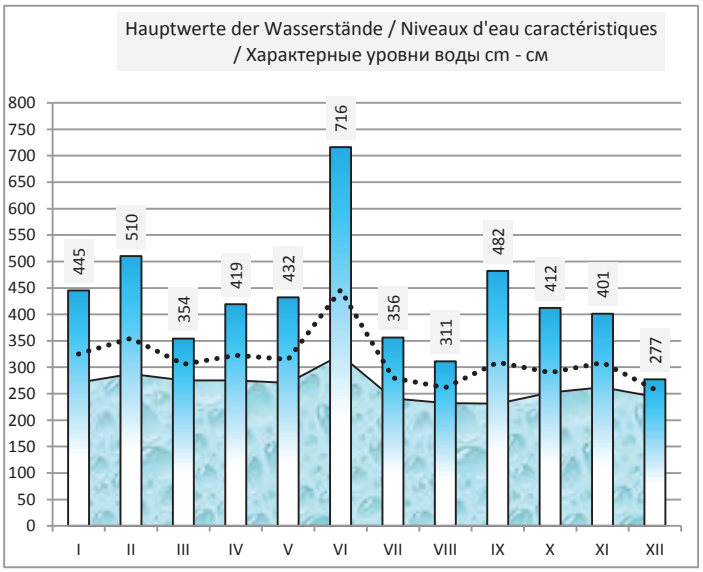

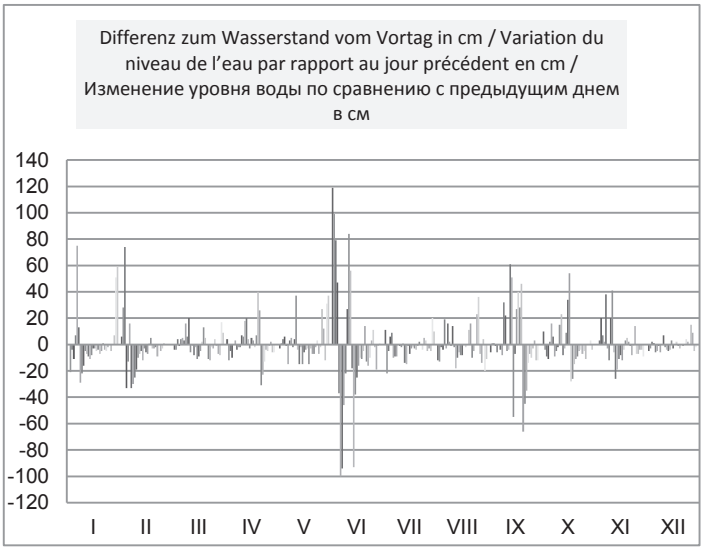

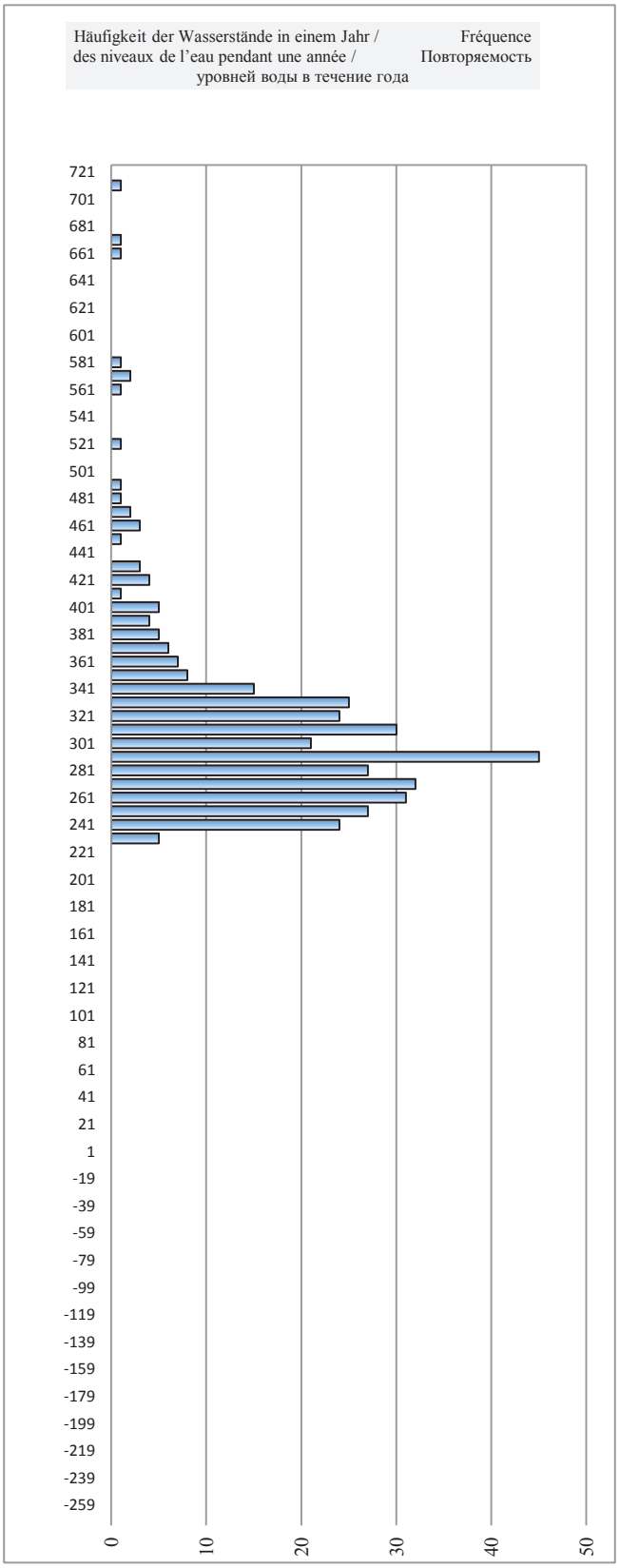

Deutschland / Allemagne / Германия

Hydrologische Messstelle Station hydrométrique Водомерный пост	**OBERNDORF** **ОБЕРНДОРФ**	Beginn der Messungen / Année de construction / Год основания		*1975*	
		Entfernung von Sulina / Distance de Sulina / Расстояние от Сулины km км		2 397,380	
		Absoluter Nullpunkt / Cote du «0» absolu / Абсолютная отметка «0» m м		N	331,15
Fläche des Einzugsgebiets / Superficie du bassin hydrographique / Площадь водосборного бассейна km^2 $км^2$	26 448	Höhe d. RNW-HSW / Cote de l'ENR-HNN / Отметка НСРУ-ВСУ cm см	**170**	*1981-2010*	

Hauptwerte der Wasserstände / Niveaux d'eau caractéristiques / Характерные уровни воды cm см				**Hauptwerte der Abflüsse / Débits d'eau caractéristiques / Характерные расходы воды m^3/s $м^3/с$**		
737	**730**	**664**	Maximum / Наивысший (MAX)		**2070**	**1750**
11.06.1965	24.05.1999	26.08.2005			24.05.1999	25.08.2005
	139	**143**	Minimum / Наинизший (MIN)			**122**
	12.08.1998	25.08.2003				25.08.2003
	231	**226**	Mittel / Moyenne / Средний (AVE)			**350**
1975 - 1990	*1991 - 2000*	*2001 - 2010*	berücksichtigter Zeitraum / Période de calcul / Период наблюдений	*... - 1990*	*1991 - 2000*	*2001 - 2010*

I	II	III	IV	V	VI	VII	VIII	IX	X	XI	XII	Datum Date Дата	I	II	III	IV	V	VI	VII	VIII	IX	X	XI	XII
295	334	220	237	243	419	270	185	176	206	191	202	**1**	558	681	329	382	401	955	482	228	203	288	245	277
274	353	216	227	244	521	247	176	179	201	193	200	**2**	493	743	318	353	402	1300	412	201	209	275	250	271
268	433	219	218	248	614	239	174	177	190	195	200	**3**	475	1000	327	325	414	1650	390	197	204	243	255	271
256	408	218	209	250	677	247	170	178	182	213	201	**4**	440	919	324	297	422	1930	412	184	209	218	309	275
264	391	222	209	253	652	255	186	173	183	219	196	**5**	464	863	336	299	429	1820	436	230	193	220	328	260
333	412	225	209	240	546	244	183	173	196	221	192	**6**	678	931	346	297	391	1400	403	222	192	260	335	247
359	383	227	208	240	435	233	193	169	204	253	192	**7**	759	836	352	295	390	1010	371	252	183	284	429	246
328	351	241	209	247	382	225	197	164	196	260	186	**8**	663	736	395	298	411	835	346	263	168	260	450	230
308	325	250	207	244	357	225	195	189	191	246	186	**9**	598	651	423	293	405	752	346	256	241	245	409	230
291	302	270	213	246	380	227	206	211	190	265	194	**10**	546	581	481	311	408	826	353	288	302	243	468	253
284	291	266	219	284	460	223	208	203	199	305	191	**11**	525	547	468	327	524	1090	341	295	279	270	590	245
276	283	264	236	281	520	224	193	201	222	308	187	**12**	499	522	465	378	516	1300	341	251	274	337	599	234
266	277	256	254	267	513	211	184	256	216	280	183	**13**	470	504	439	433	472	1270	302	225	442	318	513	223
254	263	254	261	267	419	197	178	320	211	261	179	**14**	432	461	433	454	473	954	262	208	637	305	456	210
246	258	244	256	249	372	196	173	262	224	249	181	**15**	409	446	404	438	417	801	261	192	456	342	417	217
242	252	234	260	244	345	192	168	254	246	241	180	**16**	396	427	375	451	403	715	247	178	433	410	394	212
238	244	229	264	238	328	188	166	274	313	228	180	**17**	385	402	359	465	385	661	237	174	494	615	354	213
231	245	231	259	236	318	188	166	322	284	224	181	**18**	364	405	364	449	380	629	235	173	642	523	342	215
228	249	241	268	218	304	185	167	345	258	226	180	**19**	356	417	395	474	325	587	227	175	717	445	350	214
222	245	247	304	216	297	180	176	398	243	231	174	**20**	338	407	412	587	320	564	213	200	886	402	365	197
219	242	250	336	214	309	180	189	336	233	235	175	**21**	327	398	420	685	312	601	213	238	688	369	376	199
218	239	238	306	208	298	179	179	285	224	233	174	**22**	324	389	386	594	296	567	211	211	528	342	370	195
213	230	228	282	204	278	178	174	251	219	226	175	**23**	311	362	355	518	283	507	208	197	425	328	349	199
211	230	226	269	207	267	176	174	236	216	223	178	**24**	302	362	348	478	293	472	201	194	380	320	340	206
207	226	222	262	200	270	179	193	229	209	237	180	**25**	293	349	336	456	272	483	211	252	358	298	382	212
209	222	226	255	197	278	182	225	218	205	229	181	**26**	297	337	348	438	263	508	219	346	326	285	359	216
203	223	222	257	225	277	175	222	216	195	223	192	**27**	281	339	335	441	345	504	198	338	317	257	340	249
204	222	218	258	245	259	174	207	216	196	217	199	**28**	282	337	324	446	406	449	195	291	318	259	321	269
208		208	253	232	255	174	209	204	196	213	197	**29**	294		295	430	366	436	196	298	283	258	310	261
256		223	248	257	255	188	192	195	196	209	193	**30**	439		340	416	442	437	236	249	256	260	299	251
320		230		297		197	180		195		197	**31**	636		362		566		261	214		255		261
I	**II**	**III**	**IV**	**V**	**VI**	**VII**	**VIII**	**IX**	**X**	**XI**	**XII**		**I**	**II**	**III**	**IV**	**V**	**VI**	**VII**	**VIII**	**IX**	**X**	**XI**	**XII**
377	448	285	345	363	684	283	238	409	338	331	208	MAX	759	1000	481	685	566	1930	482	346	886	615	599	277
256	290	234	248	240	387	206	187	234	214	235	187	AVE	440	548	374	417	391	867	289	233	375	314	377	234
201	214	203	200	194	245	165	162	155	172	182	169	MIN	281	337	295	293	263	436	195	173	168	218	245	195
MIN	164	155	8.9.13	AVE	242	210	4.6.13	MAX	677	684		**2013**	MIN	168			AVE	403			MAX	1930		

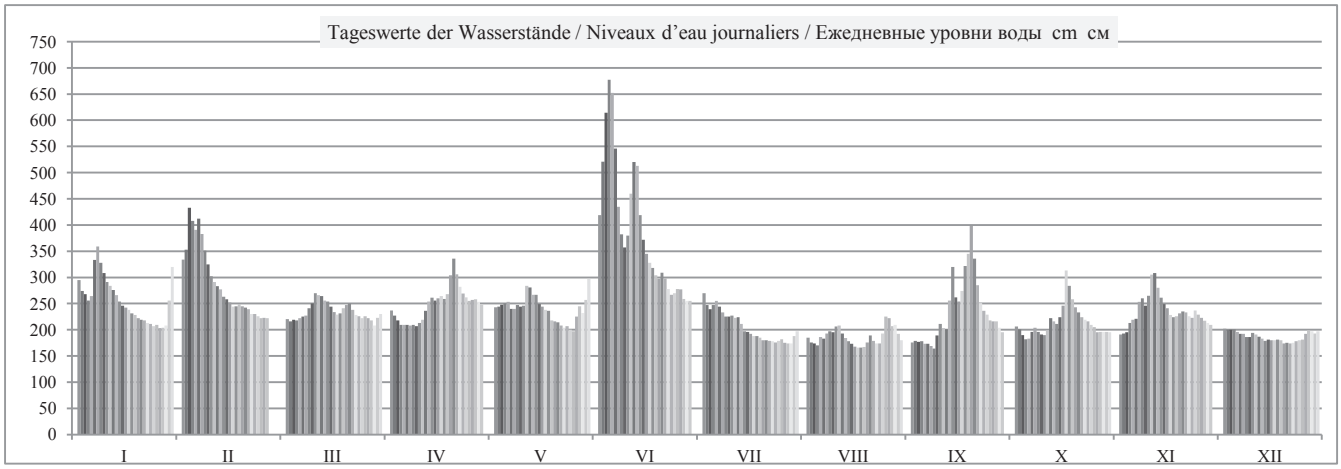

	HSW ВСУ	I	II	III	IV	V	VI	VII	VIII	IX	X	XI	XII	2013
Tage mit Überschreitung des HSW / Jours où le HNN (HSW) a été dépassé / Дни, когда был превышен ВСУ (HSW)	480	0	0	0	0	0	7	0	0	0	0	0	0	**7**
Tage mit Unterschreitung des RNW / Jours où l'ENR n'a pas été atteint / Дни, когда не был достигнут НСРУ		0	0	0	0	0	0	0	4	2	0	0	0	**6**
Tage mit Überschreitung des HSW / Jours où le HNN a été dépassé / Дни, когда был превышен ВСУ (HNN)		0	0	0	0	0	0	0	0	0	0	0	0	**0**

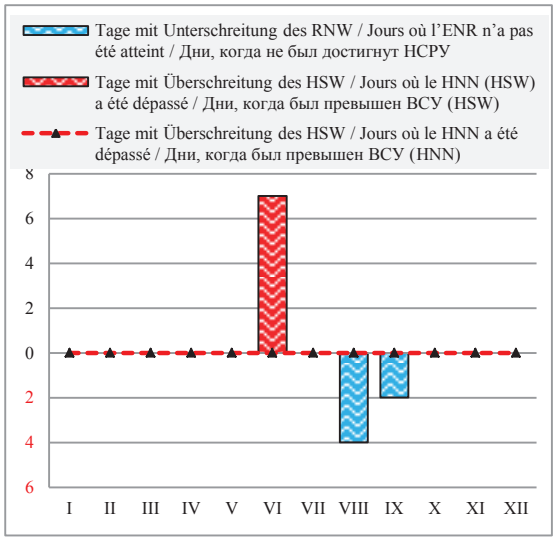

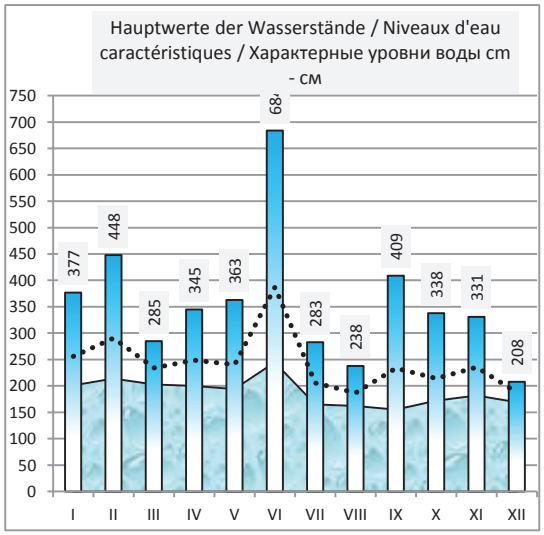

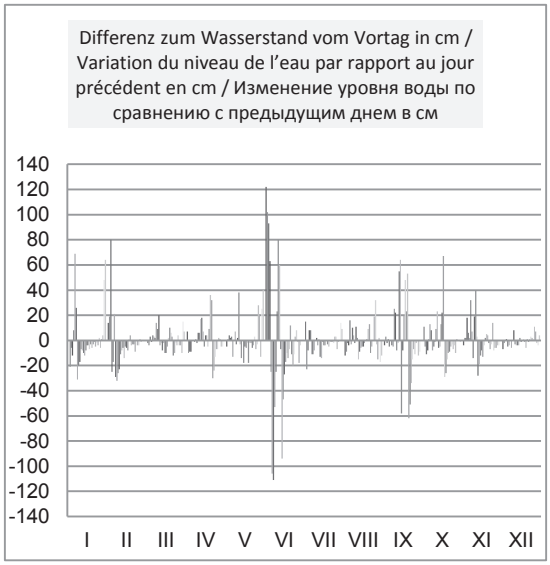

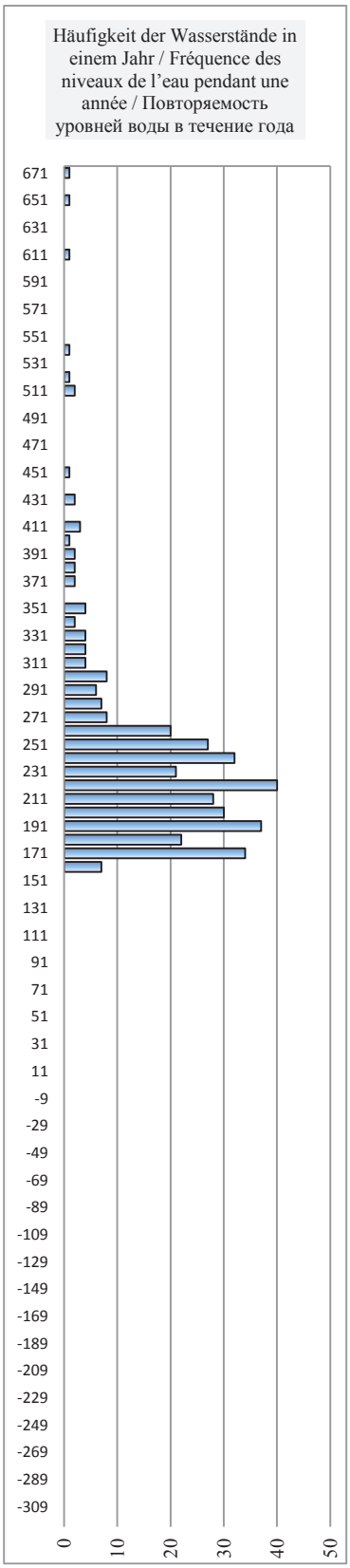

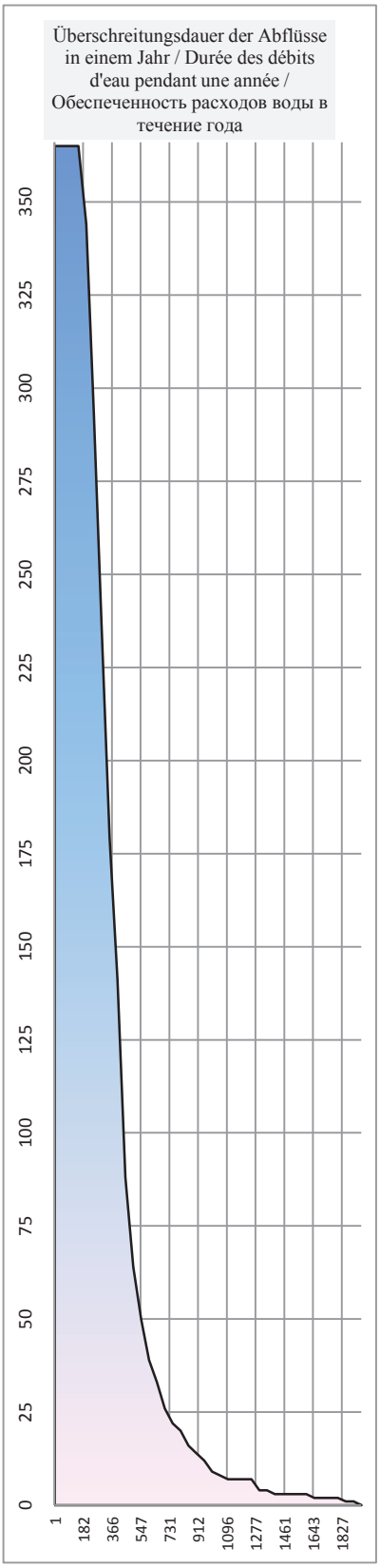

Deutschland / Allemagne / Германия

Hydrologische Messstelle Station hydrométrique Водомерный пост	**REGENSBURG** **SCHWABELWEIS** **РЕГЕНСБУРГ ШВАБЕЛЬВАЙС**	Beginn der Messungen / Année de construction / Год основания		*1928*	
		Entfernung von Sulina / Distance de Sulina / Расстояние от Сулины km км		2 376,490	
		Absoluter Nullpunkt / Cote du «0» absolu / Абсолютная отметка «0» m м		N	324,49
Fläche des Einzugsgebiets / Superficie du bassin hydrographique / Площадь водосборного бассейна km^2 $км^2$	35 399	Höhe d. RNW-HSW / Cote de l'ENR-HNN / Отметка НСРУ-ВСУ cm см	**292**	*1981-2010*	**472**

Hauptwerte der Wasserstände / Niveaux d'eau caractéristiques / Характерные уровни воды cm см				**Hauptwerte der Abflüsse / Débits d'eau caractéristiques / Характерные расходы воды m^3/s $м^3/с$**		
672	**634**	**663**	Maximum / Наивысший (MAX)	2530	2270	**2360**
28.03.1988	22.12.1993	14.08.2002		28.03.1988	22.12.1993	14.08.2002
47	**268**	**273**	Minimum / Наинизший (MIN)	96	90	**108**
05.01.1954	27.09.1992	20.09.2003		05.01.1954	27.09.1992	19.09.2003
248	**323**	**320**	Mittel / Moyenne / Средний (AVE)	443	409	**439**
1928 - 1990	*1991 - 2000*	*2001 - 2010*	berücksichtigter Zeitraum / Période de calcul / Период наблюдений	*1923 - 1990*	*1991 - 2000*	*2001 - 2010*

I	II	III	IV	V	VI	VII	VIII	IX	X	XI	XII	Datum **Date** Дата	I	II	III	IV	V	VI	VII	VIII	IX	X	XI	XII
365	405	317	318	325	474	343	295	291	311	297	308	**1**	757	987	439	451	496	1340	617	261	226	398	282	373
350	408	315	314	326	547	332	291	291	305	301	302	**2**	664	1000	429	415	506	1690	547	224	225	349	318	327
345	465	316	309	328	628	325	289	295	300	303	303	**3**	631	1300	436	382	519	2140	501	208	264	304	332	330
338	442	316	302	327	687	327	293	296	291	312	307	**4**	585	1180	435	322	510	2610	512	249	273	226	405	365
344	428	316	303	330	672	330	304	289	298	315	301	**5**	624	1110	436	334	529	2470	532	339	211	293	427	315
397	451	318	305	323	598	326	297	294	306	315	292	**6**	939	1230	445	349	488	1960	502	285	259	357	429	238
415	429	323	307	322	495	322	303	292	304	331	303	**7**	1040	1110	481	365	478	1440	478	329	234	344	538	334
395	401	329	308	327	441	318	303	287	298	340	298	**8**	931	963	523	372	512	1180	447	334	188	288	602	294
377	380	336	308	326	416	317	299	299	294	331	299	**9**	827	846	574	370	508	1050	442	297	301	260	540	300
366	364	349	309	324	429	319	309	311	295	342	310	**10**	763	749	658	379	491	1110	453	379	396	268	616	389
358	357	348	316	345	491	316	315	303	301	361	311	**11**	714	706	651	430	634	1430	433	424	329	315	730	396
350	350	346	323	346	527	316	302	300	316	365	302	**12**	666	667	639	487	639	1600	434	323	309	433	754	326
344	346	338	333	338	518	311	293	327	312	347	298	**13**	623	641	586	552	586	1560	398	251	501	404	645	293
335	338	336	337	339	450	303	293	360	303	334	293	**14**	567	588	572	581	592	1220	334	248	728	335	563	250
330	335	331	333	329	413	302	285	328	312	328	300	**15**	534	568	539	555	523	1030	327	173	521	407	517	310
327	332	326	335	326	394	299	288	324	321	324	293	**16**	514	546	505	564	505	921	303	203	492	468	492	251
325	327	323	338	322	379	301	287	332	360	319	294	**17**	498	514	484	585	478	840	317	189	548	728	459	257
322	328	322	336	326	373	298	285	361	342	315	298	**18**	474	521	480	576	505	806	291	172	735	612	425	292
318	329	327	341	323	364	296	294	378	330	317	300	**19**	451	525	509	604	486	750	270	255	831	531	437	306
316	327	331	359	318	359	296	301	413	323	318	295	**20**	432	514	538	718	445	720	271	315	1030	487	450	263
314	326	332	379	317	370	294	306	375	318	322	291	**21**	422	504	547	838	441	786	260	359	814	448	480	228
314	324	328	361	313	367	299	293	345	314	323	296	**22**	416	490	516	734	414	770	297	246	632	417	484	271
311	320	322	347	311	353	297	289	326	312	320	296	**23**	395	462	478	646	397	683	279	209	508	401	464	273
309	319	320	339	313	345	295	294	321	313	315	297	**24**	380	456	462	597	410	629	265	253	467	412	429	279
307	317	317	335	309	346	292	298	317	308	320	302	**25**	367	437	439	565	383	641	234	283	439	372	463	324
309	315	318	332	308	354	300	315	312	309	317	299	**26**	379	424	451	549	370	687	310	426	400	378	437	299
307	314	316	331	328	350	292	315	310	302	316	304	**27**	362	422	434	543	519	666	239	426	388	329	433	339
305	315	316	333	361	340	293	309	310	306	314	308	**28**	349	426	433	555	733	601	246	378	387	360	416	369
308		311	332	344	337	297	305	307	307	307	302	**29**	375		396	550	625	579	279	345	363	368	367	325
330		317	328	352	337	305	300	301	302	305	298	**30**	527		444	516	680	578	350	308	318	321	353	291
389		319		380		304	292		297		307	**31**	898		453		841		344	240		283		364
I	**II**	**III**	**IV**	**V**	**VI**	**VII**	**VIII**	**IX**	**X**	**XI**	**XII**		**I**	**II**	**III**	**IV**	**V**	**VI**	**VII**	**VIII**	**IX**	**X**	**XI**	**XII**
428	475	357	386	429	693	349	320	416	372	379	318	MAX	1040	1300	658	838	841	2610	617	426	1030	728	754	396
339	360	325	328	329	438	309	298	320	310	322	300	AVE	584	710	497	516	524	1150	371	288	444	384	476	309
303	310	307	298	304	331	284	279	281	284	290	286	MIN	349	422	396	322	370	578	234	172	188	226	282	228
MIN	285	279	15.8.13	AVE	331	310	4.6.13	MAX	687	693		**2013**	MIN	172			AVE	518			MAX	2610		

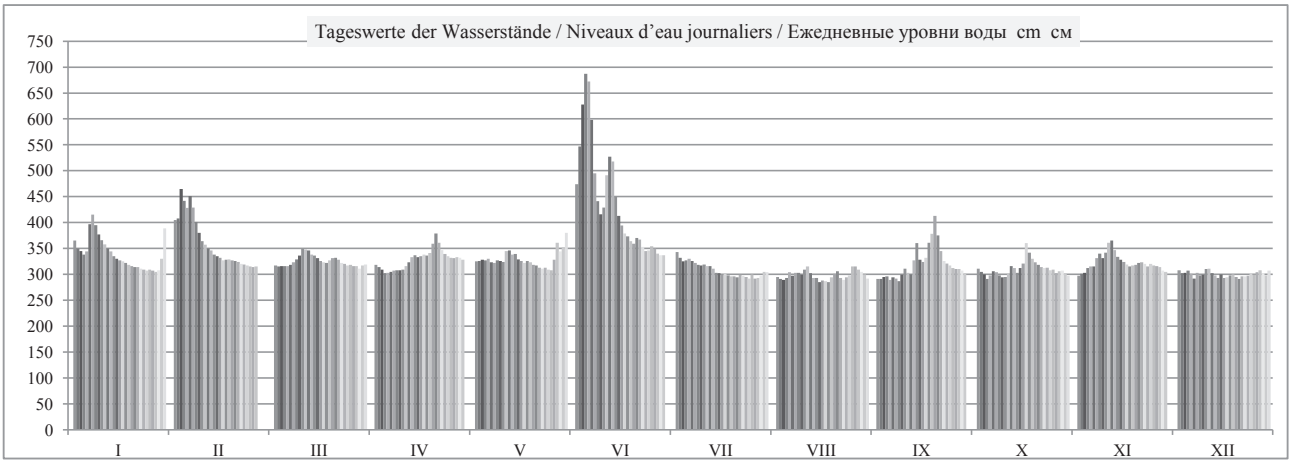

	HSW ВСУ	I	II	III	IV	V	VI	VII	VIII	IX	X	XI	XII	2013
Tage mit Überschreitung des HSW / Jours où le HNN (HSW) a été dépassé / Дни, когда был превышен ВСУ (HSW)	520	0	0	0	0	0	6	0	0	0	0	0	0	**6**
Tage mit Unterschreitung des RNW / Jours où l'ENR n'a pas été atteint / Дни, когда не был достигнут НСРУ		0	0	0	0	0	0	0	7	4	1	0	1	**13**
Tage mit Überschreitung des HSW / Jours où le HNN a été dépassé / Дни, когда был превышен ВСУ (HNN)		0	0	0	0	0	10	0	0	0	0	0	0	**10**

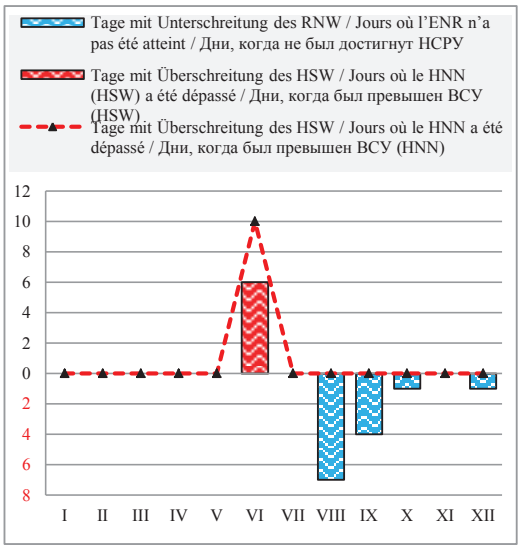

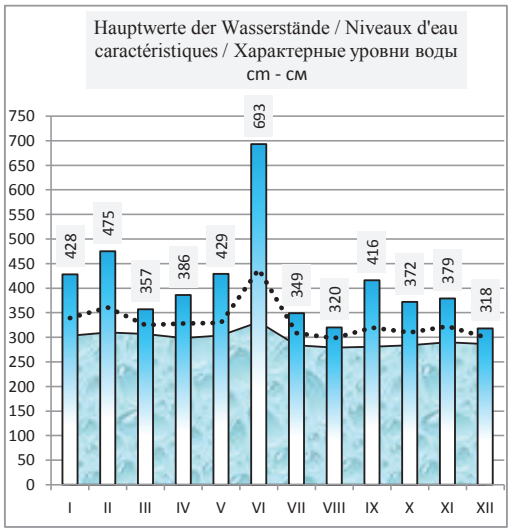

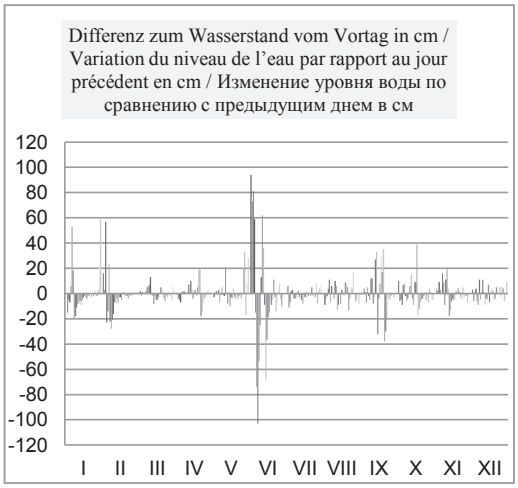

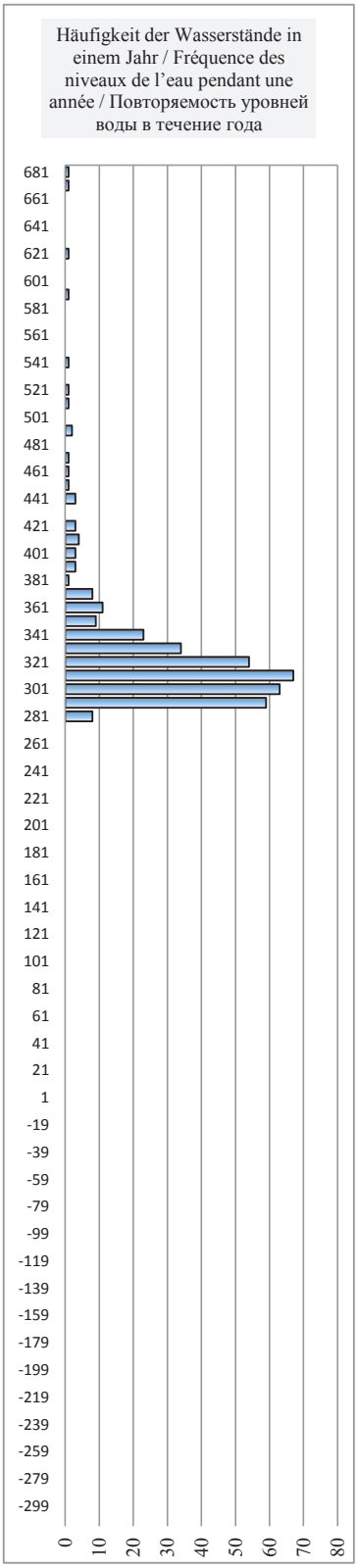

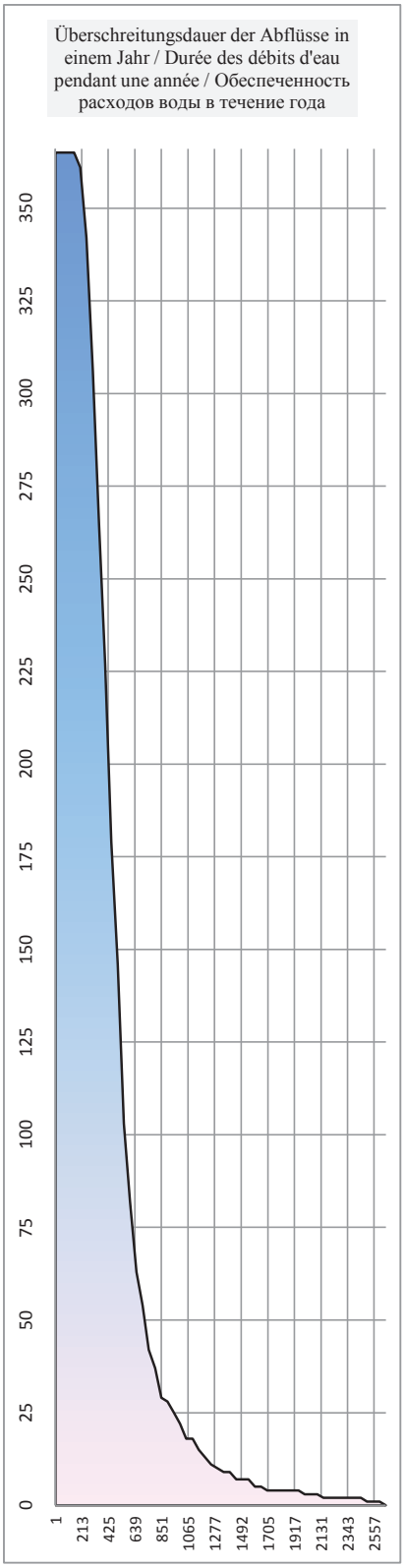

Deutschland / Allemagne / Германия

Hydrologische Messstelle Station hydrométrique Водомерный пост	**PFATTER** **ПФАТТЕР**	Beginn der Messungen / Année de construction / Год основания	*1953*		
		Entfernung von Sulina / Distance de Sulina / Расстояние от Сулины km км	2 350,680		
		Absoluter Nullpunkt / Cote du «0» absolu / Абсолютная отметка «0» m м	N	317,02	
Fläche des Einzugsgebiets / Superficie du bassin hydrographique / Площадь водосборного бассейна km^2 $км^2$	35 668	Höhe d. RNW-HSW / Cote de l'ENR-HNN / Отметка НСРУ-ВСУ cm см	**310**	*1981-2010*	

Hauptwerte der Wasserstände / Niveaux d'eau caractéristiques / Характерные уровни воды cm см				**Hauptwerte der Abflüsse / Débits d'eau caractéristiques / Характерные расходы воды m^3/s $м^3/с$**		
772	**732**	**746**	Maximum / Наивысший (MAX)			
27.03.1988	22.12.1993	14.08.2002				
	145	**295**	Minimum / Наинизший (MIN)			
	16.12.1991	26.08.2003				
	327	**355**	Mittel / Moyenne / Средний (AVE)			
1970 - 1990	*1991 - 1998*	*2001 - 2010*	berücksichtigter Zeitraum / Période de calcul / Период наблюдений	*... - 1990*	*1991 - 2000*	*2001 - 2010*

I	II	III	IV	V	VI	VII	VIII	IX	X	XI	XII	Datum Date Дата	I	II	III	IV	V	VI	VII	VIII	IX	X	XI	XII
415	468	348	355	354	538	372	323	318	333	326	332	**1**												
395	470	346	348	356	622	359	316	317	330	327	333	**2**												
387	539	346	345	359	697	354	313	317	324	327	331	**3**												
379	521	346	340	357	769	360	316	320	320	339	333	**4**												
386	496	350	337	361	765	364	322	313	321	347	332	**5**												
447	523	349	338	353	699	356	320	317	329	346	323	**6**												
479	503	353	338	352	586	351	324	315	330	363	328	**7**												
455	467	360	337	357	509	346	330	311	328	380	324	**8**												
430	441	373	337	359	475	344	323	324	323	368	324	**9**												
417	419	389	341	354	485	345	331	337	323	381	334	**10**												
405	406	388	347	382	557	342	340	335	329	403	339	**11**												
396	397	388	358	384	606	343	328	330	345	414	331	**12**												
386	392	378	370	371	603	336	318	356	345	388	329	**13**												
373	380	375	375	374	523	328	316	409	337	373	325	**14**												
366	377	368	370	359	472	328	312	365	343	362	327	**15**												
363	372	360	371	356	445	322	315	358	353	359	322	**16**												
360	365	355	375	352	426	325	315	367	408	349	321	**17**												
355	367	355	373	356	418	323	312	403	382	346	321	**18**												
351	368	361	379	355	405	322	314	423	366	346	321	**19**												
347	366	368	398	347	399	317	317	472	356	349	321	**20**												
345	363	370	430	347	412	317	328	429	349	355	318	**21**												
343	360	364	407	341	411	320	320	386	343	353	322	**22**												
341	355	356	388	338	392	319	314	361	340	347	320	**23**												
338	354	352	377	339	379	318	317	351	338	343	320	**24**												
337	352	348	370	335	381	316	322	344	335	353	324	**25**												
336	350	350	366	334	391	322	343	339	333	347	325	**26**												
333	348	348	361	358	387	318	341	338	327	344	329	**27**												
334	349	345	364	405	371	313	335	338	328	339	331	**28**												
339		339	364	382	365	318	332	332	329	340	331	**29**												
367		347	357	393	365	324	326	327	331	335	325	**30**												
446		350		424		325	317		324		331	**31**												
I	**II**	**III**	**IV**	**V**	**VI**	**VII**	**VIII**	**IX**	**X**	**XI**	**XII**		**I**	**II**	**III**	**IV**	**V**	**VI**	**VII**	**VIII**	**IX**	**X**	**XI**	**XII**
494	556	406	443	478	780	393	357	480	425	430	349	MAX												
379	410	359	364	361	495	334	323	352	339	355	327	AVE												
330	341	333	330	328	356	309	307	307	315	322	315	MIN												
MIN	311	307	15.8.13	AVE	366	338	4.6.13	MAX	769	780	**2013**		MIN				AVE				MAX			

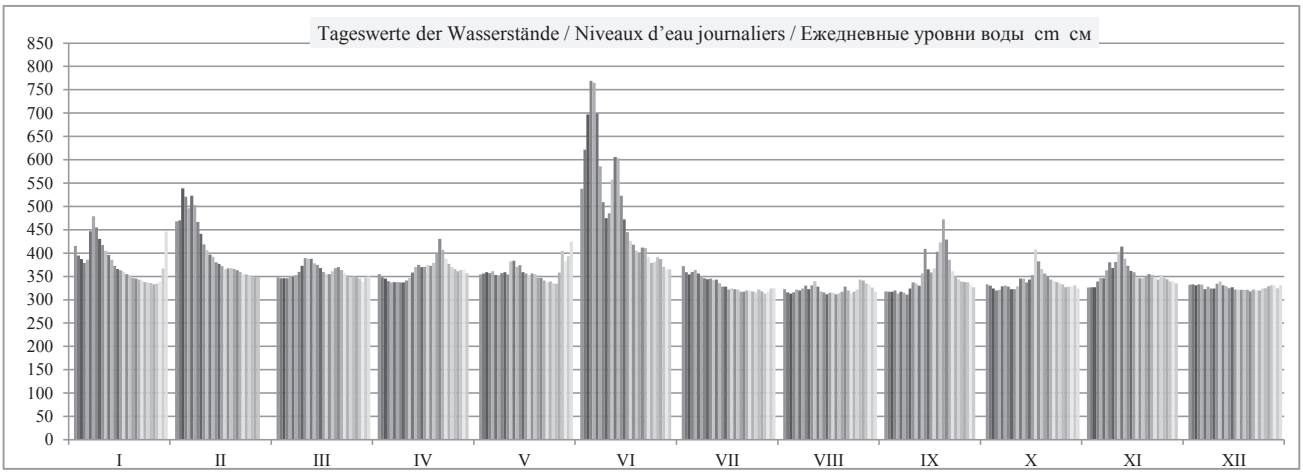

	HSW ВСУ	I	II	III	IV	V	VI	VII	VIII	IX	X	XI	XII	2013
Tage mit Überschreitung des HSW / Jours où le HNN (HSW) a été dépassé / Дни, когда был превышен ВСУ (HSW)	600	0	0	0	0	0	7	0	0	0	0	0	0	**7**
Tage mit Unterschreitung des RNW / Jours où l'ENR n'a pas été atteint / Дни, когда не был достигнут НСРУ		0	0	0	0	0	0	0	0	0	0	0	0	**0**
Tage mit Überschreitung des HSW / Jours où le HNN a été dépassé / Дни, когда был превышен ВСУ (HNN)		0	0	0	0	0	0	0	0	0	0	0	0	**0**

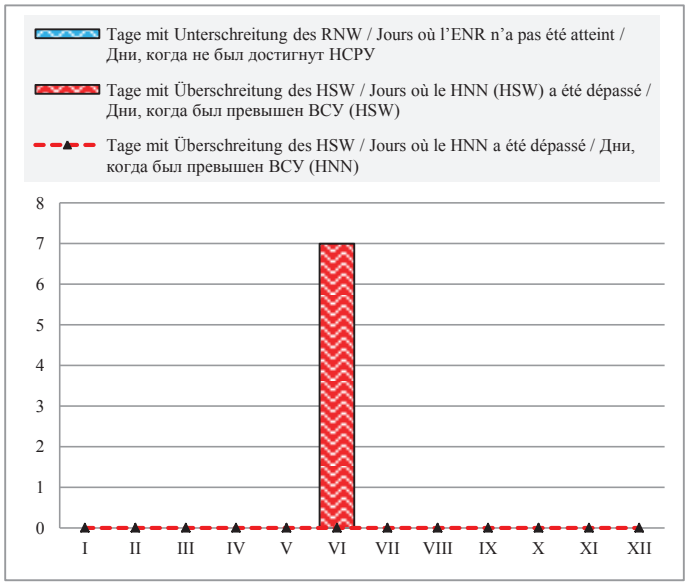

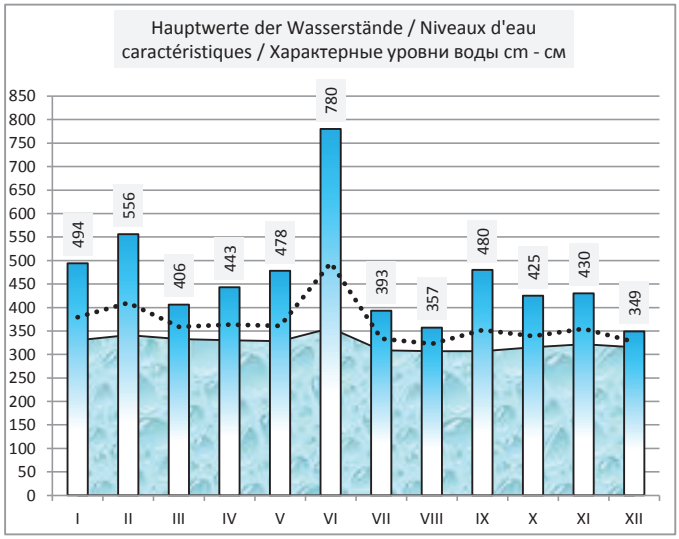

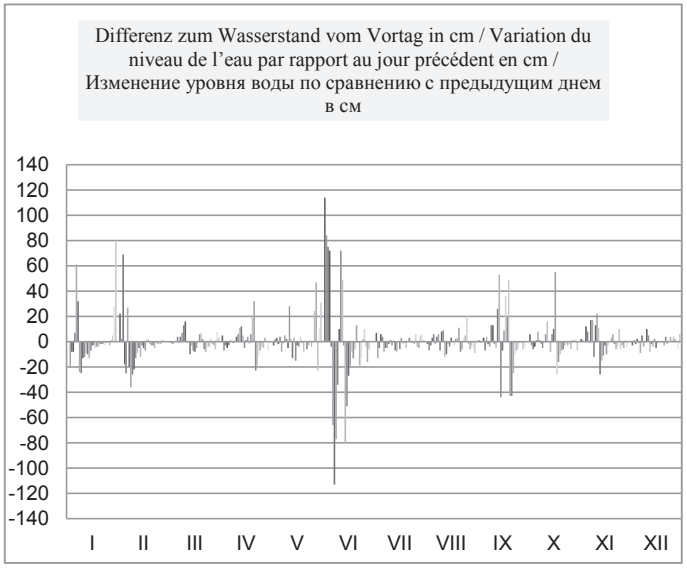

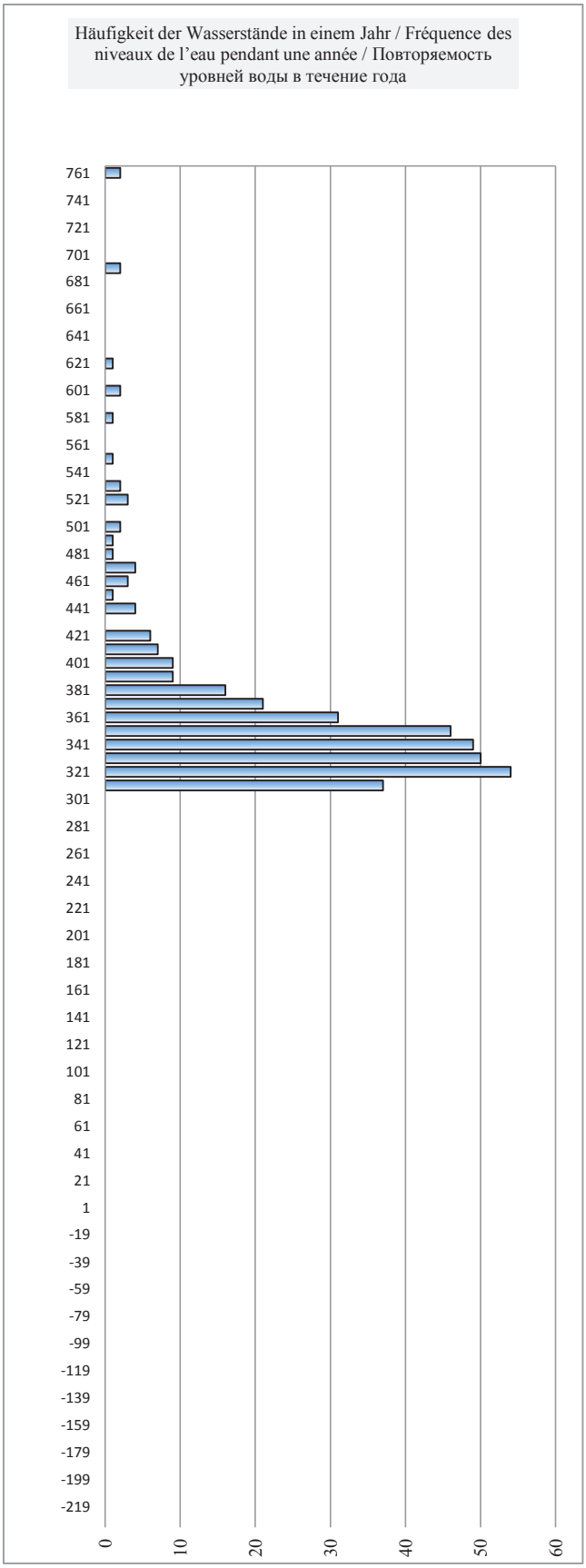

Deutschland / Allemagne / Германия

Hydrologische Messstelle Station hydrométrique Водомерный пост	**STRAUBING** **ШТРАУБИНГ**	Beginn der Messungen / Année de construction / Год основания		*1826*	
		Entfernung von Sulina / Distance de Sulina / Расстояние от Сулины km км		2 321,290	
		Absoluter Nullpunkt / Cote du «0» absolu / Абсолютная отметка «0» m м	N	311,45	
Fläche des Einzugsgebiets / Superficie du bassin hydrographique / Площадь водосборного бассейна km^2 $км^2$	36 955	Höhe d. RNW-HSW / Cote de l'ENR-HNN / Отметка НСРУ-ВСУ cm см	**140**	*1981-2010*	

Hauptwerte der Wasserstände / Niveaux d'eau caractéristiques / Характерные уровни воды cm см				Hauptwerte der Abflüsse / Débits d'eau caractéristiques / Характерные расходы воды m^3/s $м^3/с$		
702	**686**	**749**	Maximum / Наивысший (MAX)			
28.03.1988	25.05.1999	14.08.2002				
	79	**85**	Minimum / Наинизший (MIN)			
	17.08.1998	27.08.2003				
	246	**253**	Mittel / Moyenne / Средний (AVE)			
1921 - 1990	*1991 - 2000*	*2001 - 2010*	berücksichtigter Zeitraum / Période de calcul / Период наблюдений	*... - 1990*	*1991 - 2000*	*2001 - 2010*

I	II	III	IV	V	VI	VII	VIII	IX	X	XI	XII	Datum Date Дата	I	II	III	IV	V	VI	VII	VIII	IX	X	XI	XII
387	450	269	281	285	513	319	197	177	216	205	224	**1**												
362	447	264	271	287	603	300	181	169	222	207	224	**2**												
347	517	261	261	291	685	289	163	174	204	209	219	**3**												
334	520	262	241	287	773	288	162	174	185	235	222	**4**												
342	483	269	240	303	786	299	185	160	185	265	224	**5**												
410	508	268	242	279	726	285	196	161	204	258	205	**6**												
465	499	276	240	277	614	276	192	160	214	286	202	**7**												
440	452	289	239	286	516	261	216	139	218	332	207	**8**												
410	418	316	239	291	465	257	207	173	203	309	201	**9**												
394	392	339	245	283	465	259	219	230	195	318	217	**10**												
379	374	342	260	325	524	254	243	230	210	352	245	**11**												
365	361	345	285	343	577	255	217	215	250	388	229	**12**												
349	352	327	308	320	585	240	195	263	258	362	213	**13**												
325	331	320	320	323	527	222	177	366	232	330	198	**14**												
311	326	308	312	297	460	212	168	311	247	310	201	**15**												
300	317	292	311	285	424	212	153	290	264	302	200	**16**												
296	305	282	318	280	400	204	153	305	356	282	192	**17**												
289	304	279	317	285	387	203	145	360	332	267	193	**18**												
279	306	290	326	287	371	197	150	386	306	259	190	**19**												
269	304	306	348	267	363	185	166	447	279	265	189	**20**												
261	298	310	398	267	377	181	201	413	267	279	181	**21**												
256	290	301	374	257	382	182	194	349	256	273	178	**22**												
251	282	284	343	244	355	182	163	305	252	263	187	**23**												
243	278	273	324	250	332	177	169	273	241	255	181	**24**												
241	274	268	309	238	332	179	182	264	238	269	192	**25**												
237	268	269	307	232	351	187	253	250	231	256	195	**26**												
230	266	263	299	279	346	181	254	240	217	255	204	**27**												
230	269	258	303	372	324	164	238	237	209	244	221	**28**												
241		247	303	346	312	165	222	225	204	248	223	**29**												
292		258	290	353	312	190	218	203	225	233	208	**30**												
414		273		393		210	177		206		213	**31**												
I	**II**	**III**	**IV**	**V**	**VI**	**VII**	**VIII**	**IX**	**X**	**XI**	**XII**		**I**	**II**	**III**	**IV**	**V**	**VI**	**VII**	**VIII**	**IX**	**X**	**XI**	**XII**
478	540	359	406	449	795	344	274	457	388	398	251	MAX												
321	364	287	295	294	473	226	192	255	236	277	206	AVE												
225	254	242	235	225	299	160	137	131	175	196	174	MIN												
MIN	139	131	8.9.13	AVE	284	232	5.6.13	MAX	786	795		**2013**		MIN				AVE				MAX		

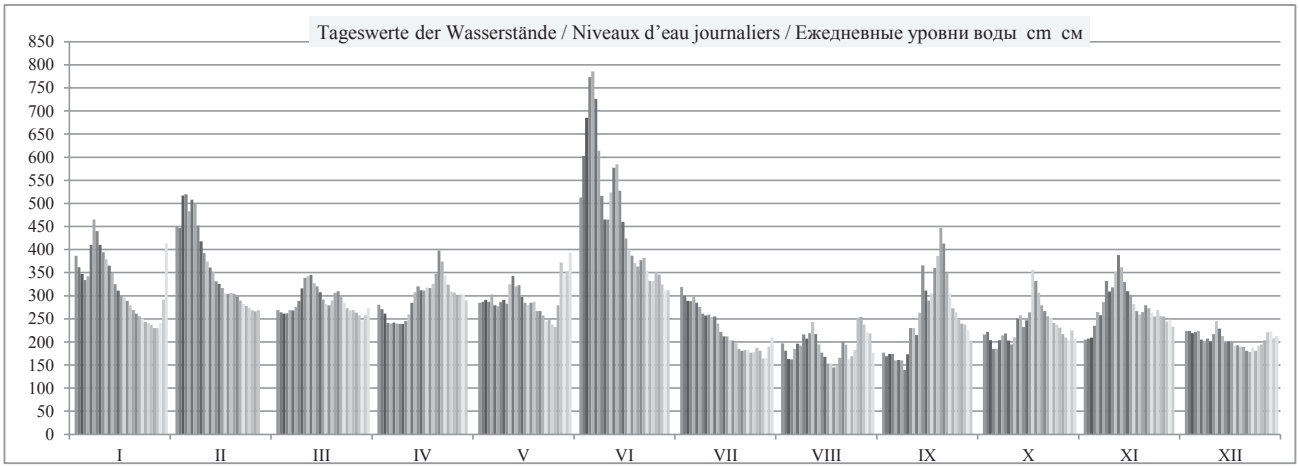

	HSW ВСУ	I	II	III	IV	V	VI	VII	VIII	IX	X	XI	XII	2013
Tage mit Überschreitung des HSW / Jours où le HNN (HSW) a été dépassé / Дни, когда был превышен ВСУ (HSW)		0	0	0	0	0	0	0	0	0	0	0	0	**0**
Tage mit Unterschreitung des RNW / Jours où l'ENR n'a pas été atteint / Дни, когда не был достигнут НСРУ		0	0	0	0	0	0	0	0	1	0	0	0	**1**
Tage mit Überschreitung des HSW / Jours où le HNN a été dépassé / Дни, когда был превышен ВСУ (HNN)		0	0	0	0	0	0	0	0	0	0	0	0	**0**

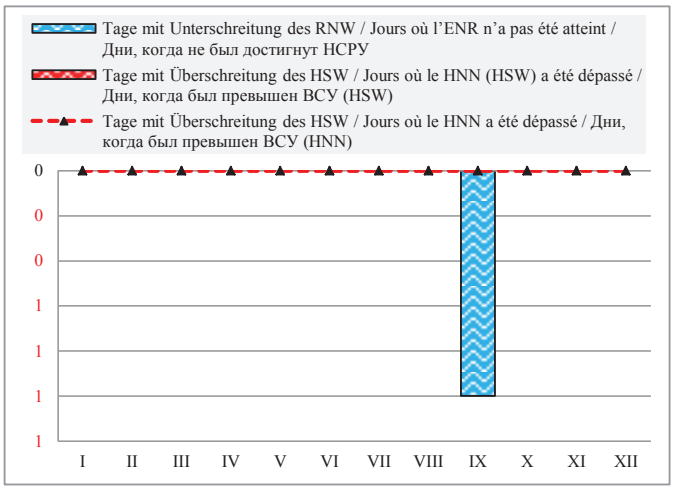

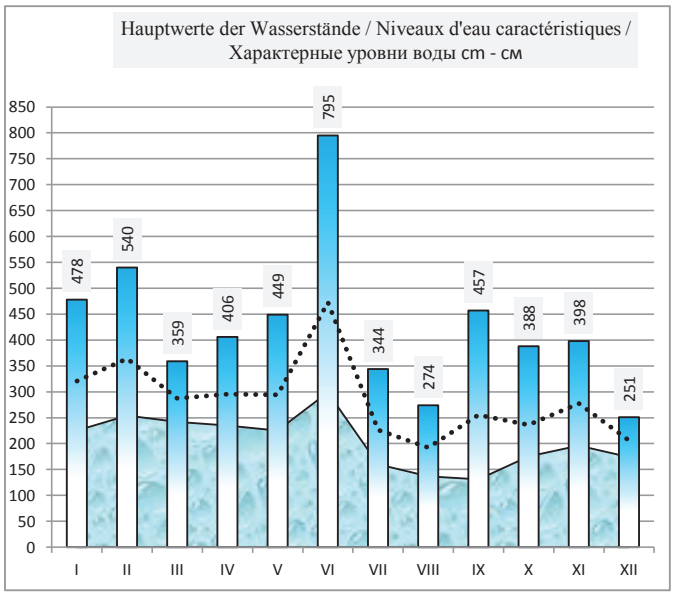

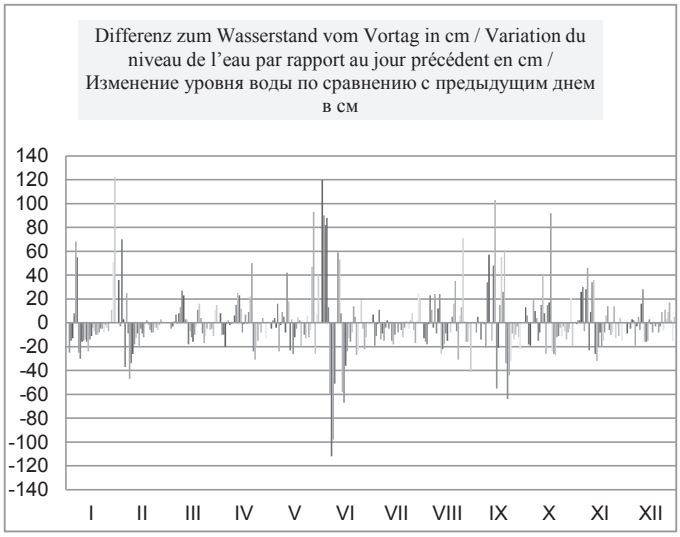

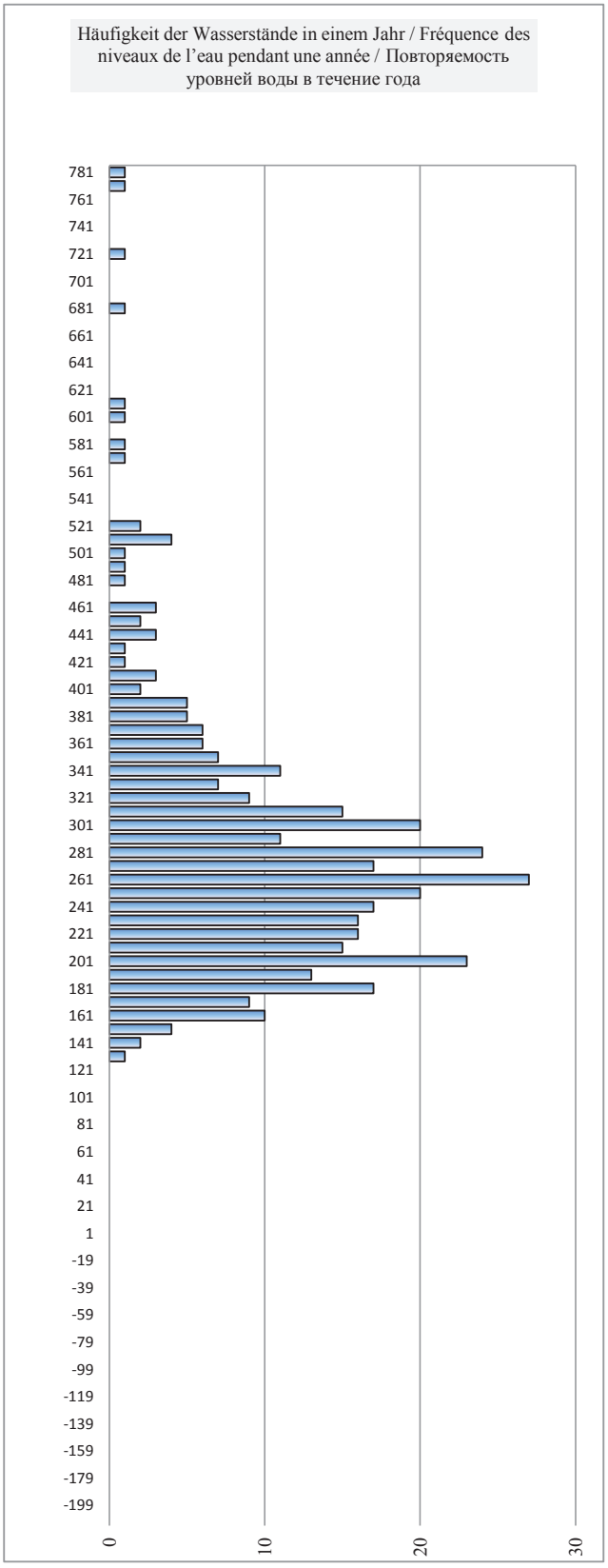

Deutschland / Allemagne / Германия

Hydrologische Messstelle Station hydrométrique Водомерный пост	**PFELLING** **ПФЕЛЛИНГ**		Beginn der Messungen / Année de construction / Год основания		*1926*	
			Entfernung von Sulina / Distance de Sulina / Расстояние от Сулины km км		2 305,530	
			Absoluter Nullpunkt / Cote du «0» absolu / Абсолютная отметка «0» m м		N	308,16
Fläche des Einzugsgebiets / Superficie du bassin hydrographique / Площадь водосборного бассейна km^2 $км^2$		37 775	Höhe d. RNW-HSW / Cote de l'ENR-HNN / Отметка НСРУ-ВСУ cm см	**290**	*1981-2010*	**659**

Hauptwerte der Wasserstände / Niveaux d'eau caractéristiques / Характерные уровни воды cm см				Hauptwerte der Abflüsse / Débits d'eau caractéristiques / Характерные расходы воды m^3/s $м^3/с$		
856	**810**	**847**	Maximum / Наивысший (MAX)	3950		**2560**
28.01.1941	25.05.1999	15.08.2002		31.3.1845		15.08.2002
230	**234**	**227**	Minimum / Наинизший (MIN)	105		**140**
25.09.1947	17.08.1998	28.08.2003		25.09.1947		27.08.2003
	392	**391**	Mittel / Moyenne / Средний (AVE)	456	454	**446**
1926 - 1990	*1991 - 2000*	*2001 - 2010*	berücksichtigter Zeitraum / Période de calcul / Период наблюдений	*1926 - 1990*	*1991 - 2000*	*2001 - 2010*

I	II	III	IV	V	VI	VII	VIII	IX	X	XI	XII	Datum Date Дата	I	II	III	IV	V	VI	VII	VIII	IX	X	XI	XII
513	572	404	412	418	624	448	339	318	351	342	364	**1**	816	1030	451	475	489	1240	583	301	261	329	307	353
488	574	398	406	420	716	435	323	309	361	342	363	**2**	724	1040	436	456	494	1650	540	271	245	348	308	352
470	631	395	395	424	796	424	306	314	347	345	360	**3**	662	1270	429	428	507	2100	506	240	255	317	313	345
461	642	397	381	420	878	420	301	312	330	363	360	**4**	629	1320	434	395	495	2910	496	233	252	284	353	346
467	608	401	377	436	894	431	315	307	324	395	363	**5**	651	1180	445	383	543	3120	527	259	243	274	427	352
526	625	402	378	415	852	422	338	299	338	390	349	**6**	867	1250	447	386	480	2580	501	299	232	303	413	323
589	622	409	376	413	758	414	328	301	352	411	343	**7**	1110	1230	465	383	473	1860	478	281	234	329	468	309
566	578	420	375	420	655	399	352	284	358	458	348	**8**	1020	1060	498	380	494	1370	435	328	206	340	617	321
537	544	445	375	424	598	394	347	301	345	436	342	**9**	902	926	575	380	505	1130	422	318	238	314	546	307
518	517	461	379	419	588	393	354	359	337	442	353	**10**	833	825	631	389	491	1100	422	333	347	299	565	330
501	498	470	392	450	634	394	376	368	349	478	381	**11**	774	759	657	419	589	1290	422	382	365	325	687	391
488	485	471	414	473	686	391	359	355	383	504	369	**12**	727	711	661	479	666	1510	417	343	336	401	779	365
474	476	457	433	452	699	383	338	384	398	476	355	**13**	676	680	613	535	595	1570	395	299	402	432	680	334
456	460	448	446	453	654	365	318	482	374	447	341	**14**	612	625	586	578	597	1370	356	261	711	377	579	307
445	453	439	441	434	586	353	313	449	384	430	339	**15**	569	602	554	560	537	1090	329	252	584	400	525	303
436	447	425	438	421	549	351	293	421	399	422	342	**16**	538	580	512	550	495	946	326	220	502	442	500	307
431	436	417	444	415	523	340	293	431	485	406	333	**17**	527	545	487	571	479	850	304	219	533	721	454	290
425	435	412	445	420	511	341	288	476	466	394	333	**18**	510	541	474	571	494	804	305	210	688	640	425	289
418	435	421	452	423	497	335	288	502	442	392	332	**19**	486	542	500	597	504	750	295	212	778	562	418	287
408	434	435	471	404	486	328	303	560	417	396	330	**20**	456	541	542	662	474	713	281	236	994	485	427	284
402	429	438	518	404	497	322	334	541	406	409	323	**21**	439	523	554	829	446	753	270	294	911	454	462	272
397	422	432	501	397	508	321	337	479	394	407	317	**22**	432	502	532	767	428	791	267	298	687	423	459	260
394	416	419	471	383	483	322	307	439	386	401	325	**23**	427	485	494	661	396	700	269	242	553	404	441	275
384	411	406	453	388	462	315	306	408	375	392	322	**24**	404	472	458	601	408	629	256	242	462	379	418	269
384	408	402	439	379	461	322	315	400	375	402	329	**25**	402	465	446	556	386	624	268	258	439	377	445	283
378	401	402	436	372	477	322	379	387	367	398	333	**26**	389	444	446	547	370	679	271	391	406	360	433	291
374	400	397	431	407	476	323	392	378	355	396	341	**27**	379	442	434	532	465	675	272	417	385	334	429	305
371	401	395	434	494	458	309	377	375	345	384	357	**28**	373	445	427	539	741	613	245	383	379	315	398	339
378		384	434	478	444	303	362	369	342	385	361	**29**	388		400	539	683	567	237	349	364	309	402	347
422		390	424	477	442	323	360	349	359	374	348	**30**	511		417	509	681	561	273	345	322	343	375	321
537		407		514		347	325		345		349	**31**	906		459		813		319	274		314		322
I	**II**	**III**	**IV**	**V**	**VI**	**VII**	**VIII**	**IX**	**X**	**XI**	**XII**		**I**	**II**	**III**	**IV**	**V**	**VI**	**VII**	**VIII**	**IX**	**X**	**XI**	**XII**
600	655	481	525	561	898	462	400	574	509	516	386	MAX	1150	1380	696	859	987	3180	629	441	1040	797	823	404
453	491	419	426	427	596	364	331	389	374	407	345	AVE	617	751	499	522	523	1218	364	290	444	385	468	315
368	392	377	372	365	436	300	281	276	318	336	315	MIN	367	421	387	373	358	544	232	201	195	263	296	256
MIN	284	276	8.9.13	AVE	418	368	5.6.13	MAX	894	898		**2013**	MIN	206	195		AVE	530	530		MAX	3120	3180	

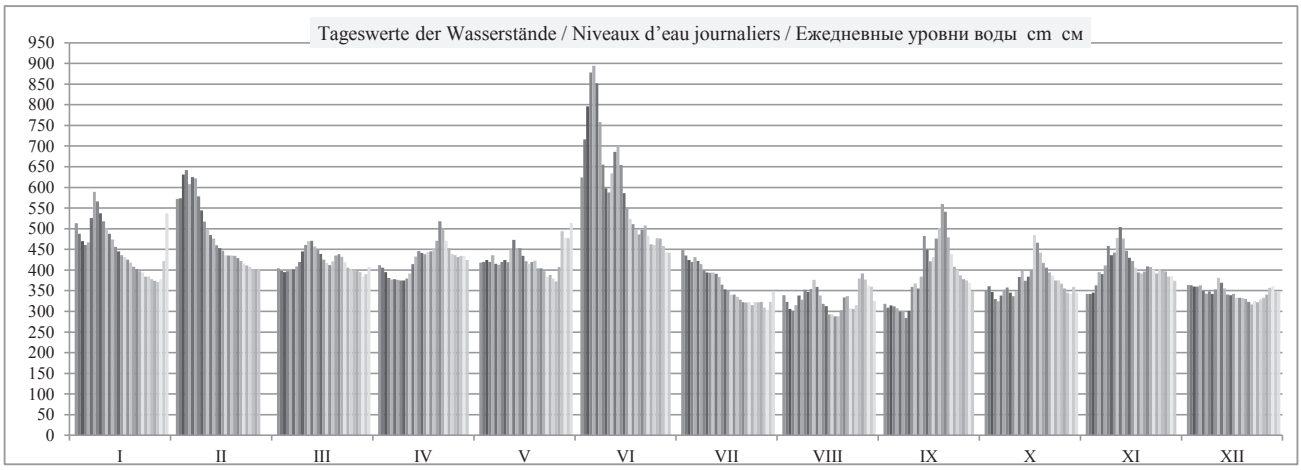

	HSW ВСУ	I	II	III	IV	V	VI	VII	VIII	IX	X	XI	XII	2013
Tage mit Überschreitung des HSW / Jours où le HNN (HSW) a été dépassé / Дни, когда был превышен ВСУ (HSW)	620	0	4	0	0	0	12	0	0	0	0	0	0	**16**
Tage mit Unterschreitung des RNW / Jours où l'ENR n'a pas été atteint / Дни, когда не был достигнут НСРУ		0	0	0	0	0	0	0	2	1	0	0	0	**3**
Tage mit Überschreitung des HSW / Jours où le HNN a été dépassé / Дни, когда был превышен ВСУ (HNN)		0	0	0	0	0	8	0	0	0	0	0	0	**8**

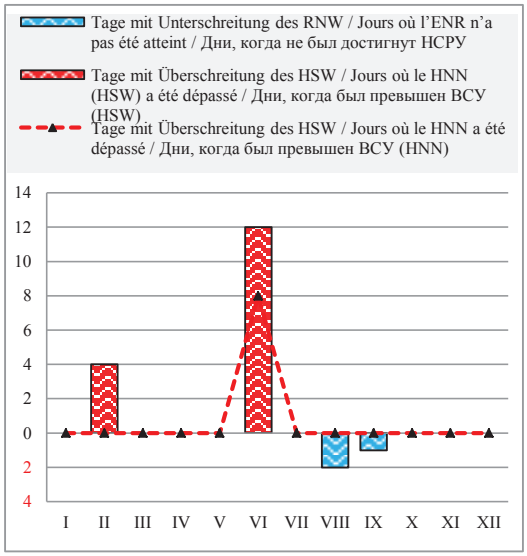

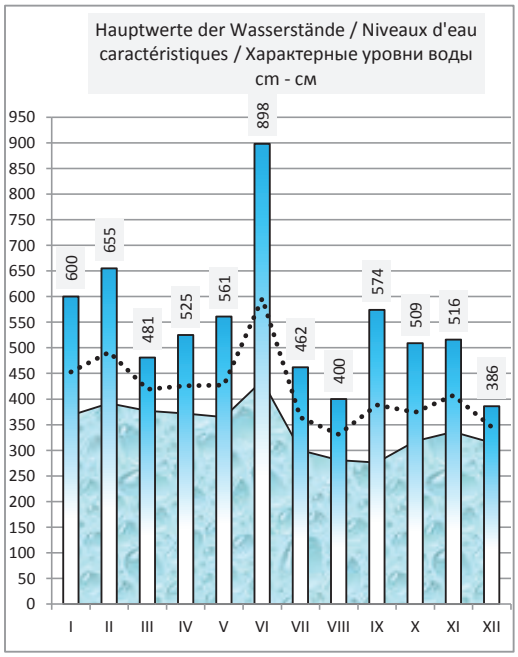

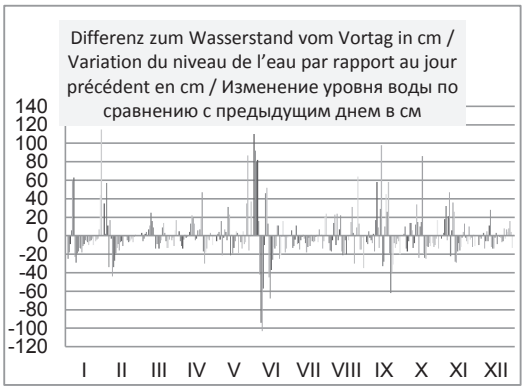

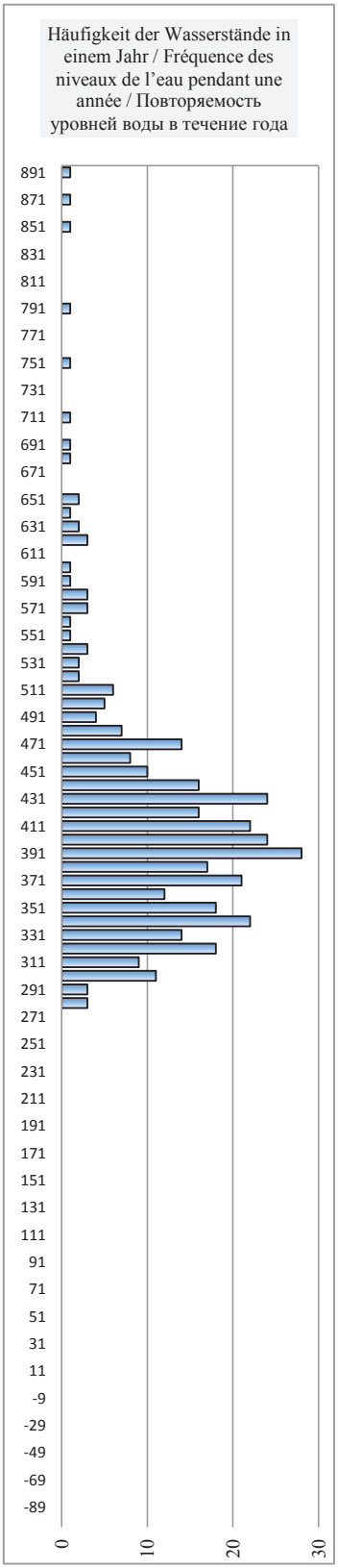

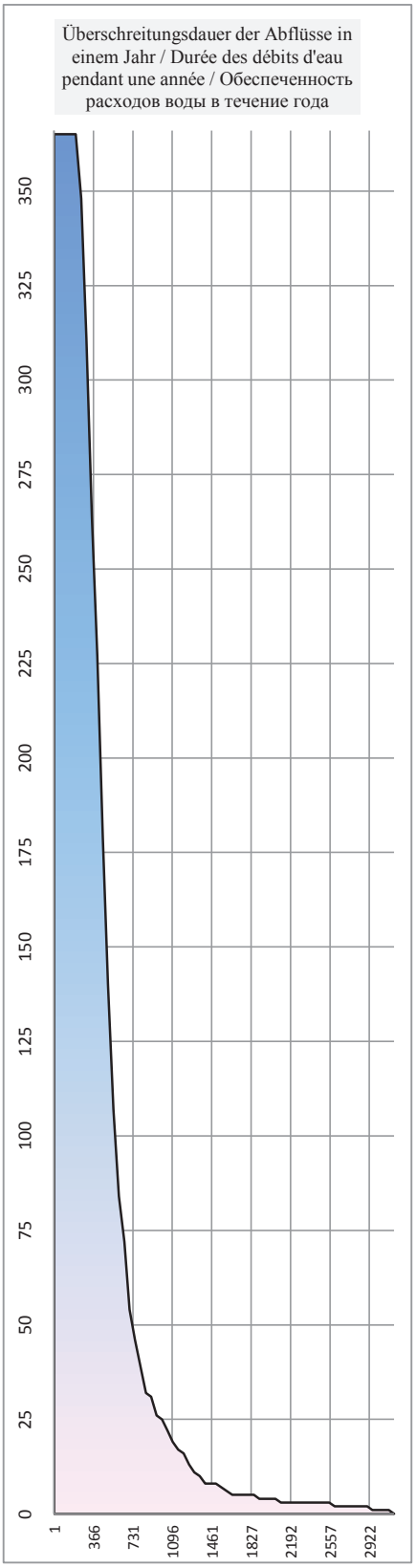

Deutschland / Allemagne / Германия

Hydrologische Messstelle Station hydrométrique Водомерный пост	**DEGGENDORF** **ДЕГГЕНДОРФ**	Beginn der Messungen / Année de construction / Год основания	*1826*		
		Entfernung von Sulina / Distance de Sulina / Расстояние от Сулины km км	2 284,440		
		Absoluter Nullpunkt / Cote du «0» absolu / Абсолютная отметка «0» m м	N	307,00	
Fläche des Einzugsgebiets / Superficie du bassin hydrographique / Площадь водосборного бассейна km^2 $км^2$	38 091	Höhe d. RNW-HSW / Cote de l'ENR-HNN / Отметка НСРУ-ВСУ cm см	**210**	*1981-2010*	

Hauptwerte der Wasserstände / Niveaux d'eau caractéristiques / Характерные уровни воды cm см				**Hauptwerte der Abflüsse / Débits d'eau caractéristiques / Характерные расходы воды m^3/s $м^3/с$**		
806		**745**	Maximum / Наивысший (MAX)			
13.07.1954		15.08.2002				
128		**155**	Minimum / Наинизший (MIN)			
1.2.1895		28.08.2003				
		309	Mittel / Moyenne / Средний (AVE)			
... - 1990	*1991 - 2000*	*2001 - 2010*	berücksichtigter Zeitraum / Période de calcul / Период наблюдений	*... - 1990*	*1991 - 2000*	*2001 - 2010*

I	II	III	IV	V	VI	VII	VIII	IX	X	XI	XII	Datum **Date** Дата	I	II	III	IV	V	VI	VII	VIII	IX	X	XI	XII
433	496	310	324	331	545	367	244	237	262	260	272	**1**												
406	507	304	317	328	644	358	233	235	275	254	269	**2**												
386	554	304	306	333	724	342	220	232	269	257	265	**3**												
379	563	304	296	335	792	341	215	231	257	268	261	**4**												
399	536	305	286	353	799	350	220	230	242	302	267	**5**												
465	544	312	291	329	784	354	243	217	251	299	258	**6**												
533	544	321	289	327	708	343	232	223	263	311	246	**7**												
508	505	342	285	333	610	319	251	219	267	363	247	**8**												
472	469	367	285	336	555	307	254	216	261	344	250	**9**												
451	441	378	284	327	537	309	265	259	254	347	255	**10**												
430	419	392	297	358	560	313	286	279	265	384	279	**11**												
418	401	390	318	394	593	303	271	267	302	415	275	**12**												
401	389	379	337	373	605	303	248	293	320	388	262	**13**												
379	380	368	356	369	578	283	229	392	301	354	256	**14**												
365	368	356	352	354	524	270	225	378	303	339	249	**15**												
356	362	339	349	338	486	263	211	340	322	333	252	**16**												
354	351	328	358	329	453	253	209	340	405	316	239	**17**												
347	349	324	364	334	441	251	205	385	390	304	241	**18**												
335	347	329	368	337	421	252	203	423	365	303	236	**19**												
320	346	342	386	314	408	250	219	483	338	302	233	**20**												
316	338	344	432	308	417	243	240	476	322	314	233	**21**												
310	331	339	423	312	433	233	250	416	312	314	222	**22**												
311	327	329	387	308	408	229	224	364	300	306	226	**23**												
300	323	311	362	310	390	228	218	326	293	299	231	**24**												
298	321	309	351	302	391	232	223	317	293	302	231	**25**												
295	306	303	346	293	404	226	283	306	282	306	237	**26**												
289	304	299	345	319	412	238	308	297	273	305	239	**27**												
283	305	300	352	401	396	230	292	294	256	298	255	**28**												
289		292	345	396	368	214	290	294	259	294	261	**29**												
340		294	333	385	370	228	287	274	267	287	249	**30**												
455		317		430		249	255		264		246	**31**												
I	**II**	**III**	**IV**	**V**	**VI**	**VII**	**VIII**	**IX**	**X**	**XI**	**XII**		**I**	**II**	**III**	**IV**	**V**	**VI**	**VII**	**VIII**	**IX**	**X**	**XI**	**XII**
533	563	392	432	430	799	367	308	483	405	415	279	MAX												
375	408	330	337	342	525	280	244	308	291	316	250	AVE												
283	304	292	284	293	368	214	203	216	242	254	222	MIN												
MIN	203	203	19.8.13	AVE	333	281	5.6.13	MAX	799	799		**2013**	MIN				AVE				MAX			

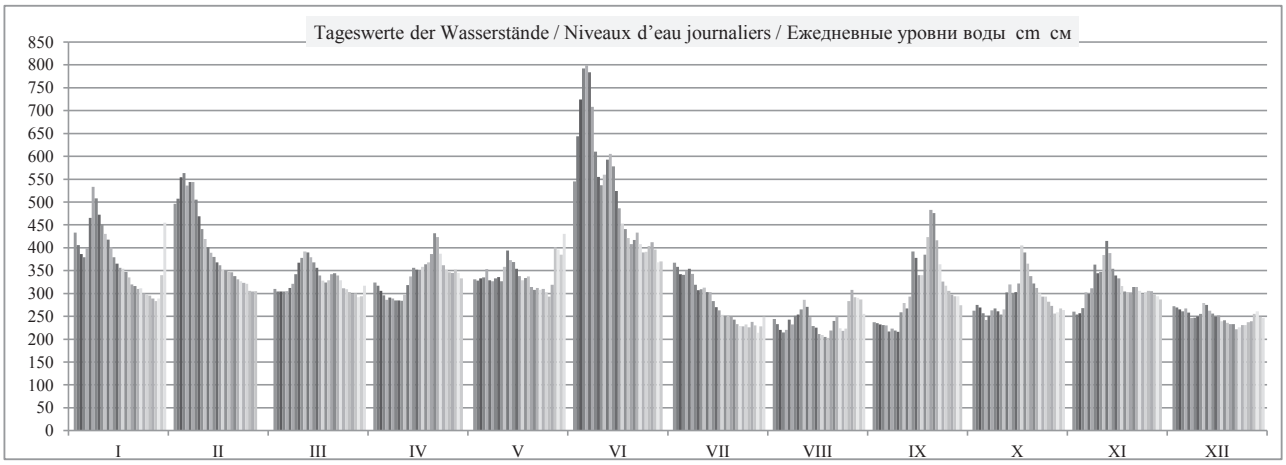

	HSW ВСУ	I	II	III	IV	V	VI	VII	VIII	IX	X	XI	XII	2013
Tage mit Überschreitung des HSW / Jours où le HNN (HSW) a été dépassé / Дни, когда был превышен ВСУ (HSW)	647	0	0	0	0	0	5	0	0	0	0	0	0	**5**
Tage mit Unterschreitung des RNW / Jours où l'ENR n'a pas été atteint / Дни, когда не был достигнут НСРУ		0	0	0	0	0	0	0	3	0	0	0	0	**3**
Tage mit Überschreitung des HSW / Jours où le HNN a été dépassé / Дни, когда был превышен ВСУ (HNN)		0	0	0	0	0	0	0	0	0	0	0	0	**0**

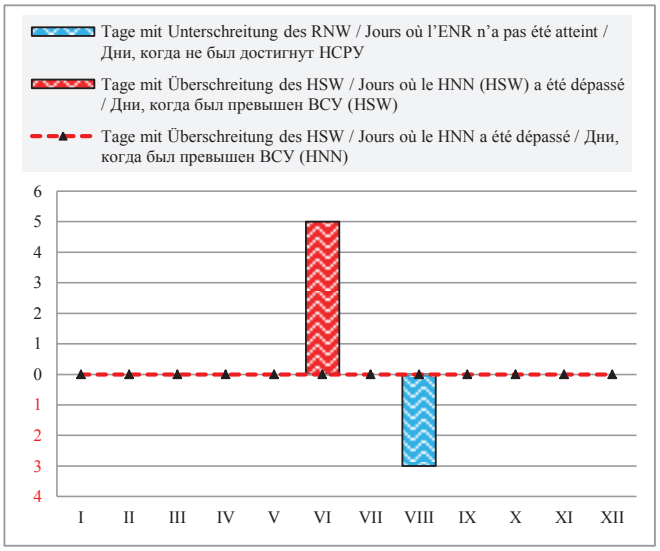

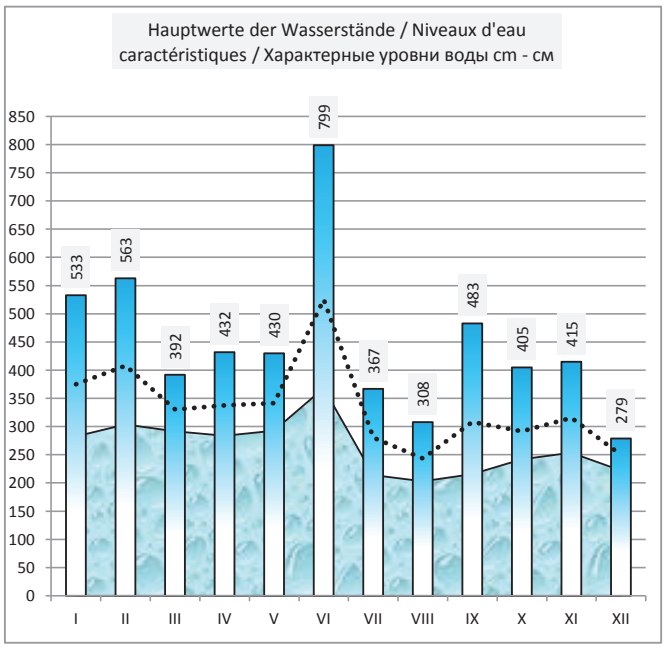

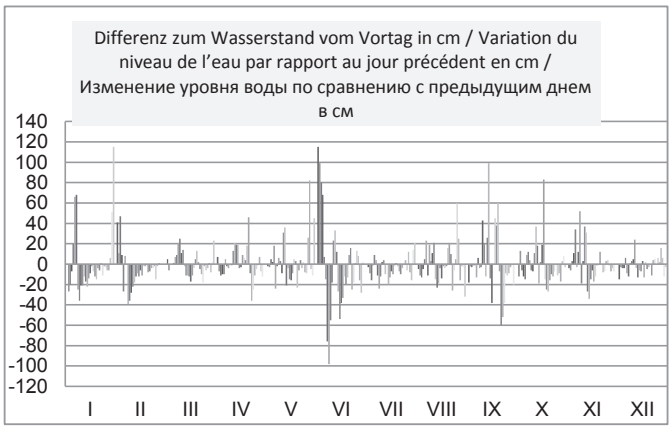

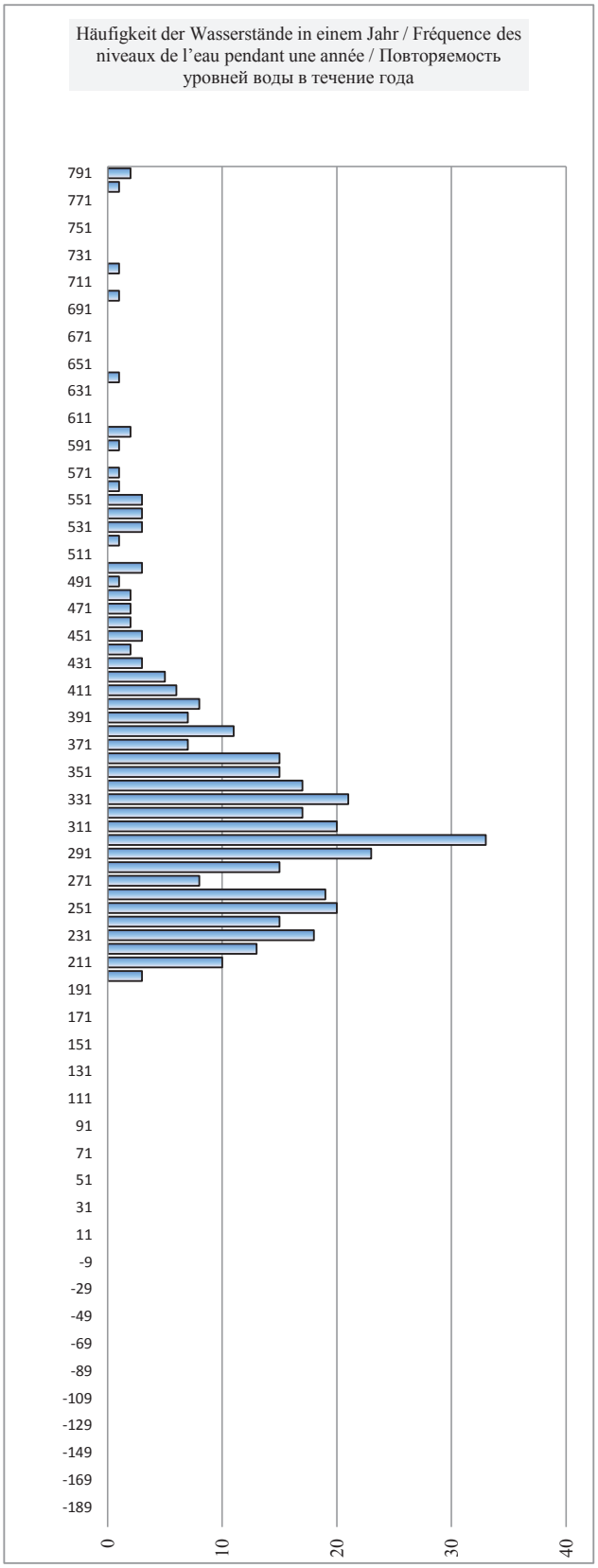

Deutschland / Allemagne / Германия

Hydrologische Messstelle Station hydrométrique Водомерный пост	**HOFKIRCHEN** **ХОФКИРХЕН**	Beginn der Messungen / Année de construction / Год основания	*1925*		
		Entfernung von Sulina / Distance de Sulina / Расстояние от Сулины km км	2 256,860		
		Absoluter Nullpunkt / Cote du «0» absolu / Абсолютная отметка «0» m м	N	299,60	
Fläche des Einzugsgebiets / Superficie du bassin hydrographique / Площадь водосборного бассейна km^2 $км^2$	47 518	Höhe d. RNW-HSW / Cote de l'ENR-HNN / Отметка НСРУ-ВСУ cm см	**207**	*1981-2010*	**514**

Hauptwerte der Wasserstände / Niveaux d'eau caractéristiques / Характерные уровни воды cm см				Hauptwerte der Abflüsse / Débits d'eau caractéristiques / Характерные расходы воды m^3/s $м^3/с$		
701	**687**	**664**	Maximum / Наивысший (MAX)	4470	3300	**2900**
04.03.1956	26.05.1999	15.08.2002		31.3.1845	26.05.1999	15.08.2002
174	**170**	**165**	Minimum / Наинизший (MIN)	180	239	**240**
04.12.1962	19.08.1998	28.08.2003		04.01.1954	19.08.1998	28.08.2003
307	**299**	**298**	Mittel / Moyenne / Средний (AVE)	636	656	**645**
1925 - 1990	*1991 - 2000*	*2001 - 2010*	berücksichtigter Zeitraum / Période de calcul / Период наблюдений	*1941 - 1990*	*1991 - 2000*	*2001 - 2010*

I	II	III	IV	V	VI	VII	VIII	IX	X	XI	XII	Datum Date Дата	I	II	III	IV	V	VI	VII	VIII	IX	X	XI	XII
408	450	306	320	327	474	353	249	244	263	264	276	**1**	1140	1380	629	688	717	1530	821	442	429	480	477	513
386	466	302	317	322	579	353	240	239	274	259	270	**2**	1020	1470	612	668	695	2220	818	416	415	515	464	497
368	496	303	307	326	660	335	230	236	272	259	269	**3**	923	1660	616	631	711	2870	732	390	406	510	465	494
363	516	303	301	328	705	335	225	237	264	265	265	**4**	899	1790	615	608	724	3280	733	377	409	485	482	482
383	495	301	288	344	718	340	227	238	251	292	272	**5**	1000	1650	608	562	798	3400	756	382	410	446	569	502
423	492	308	292	327	723	349	244	226	253	296	271	**6**	1230	1640	638	576	719	3450	799	428	381	453	581	500
483	498	317	292	325	676	338	238	229	264	302	260	**7**	1580	1670	672	576	707	3020	745	412	387	484	605	467
470	468	333	289	327	588	322	247	230	267	343	261	**8**	1500	1490	749	563	717	2280	674	436	391	493	784	471
440	438	357	288	332	522	307	255	223	264	335	261	**9**	1320	1310	866	560	743	1820	614	459	373	485	748	470
423	417	363	286	321	492	307	262	250	258	332	259	**10**	1220	1190	895	552	690	1630	613	478	445	467	731	464
406	399	379	296	342	500	314	279	276	265	359	276	**11**	1130	1090	981	591	791	1680	639	531	519	487	865	514
397	384	375	312	378	528	304	274	267	293	387	278	**12**	1080	1010	960	651	977	1860	598	515	495	579	1010	521
384	373	368	328	364	546	305	251	281	313	372	268	**13**	1010	948	922	721	904	1970	603	449	538	658	935	489
366	368	358	345	358	533	290	237	356	301	343	263	**14**	911	920	869	806	868	1890	550	409	867	610	786	474
352	357	348	344	349	485	279	231	367	298	330	255	**15**	840	864	820	802	824	1590	513	392	917	596	721	452
344	351	334	341	334	448	271	222	331	311	324	258	**16**	802	833	751	782	753	1370	491	370	735	650	697	461
343	342	324	347	325	421	262	219	324	372	314	248	**17**	795	788	703	817	709	1210	464	363	705	944	655	433
338	340	320	354	328	411	260	216	354	376	300	247	**18**	769	778	685	851	722	1150	459	356	850	965	596	431
328	337	323	357	332	396	261	212	391	352	300	244	**19**	723	767	698	863	739	1070	462	347	1050	842	596	422
316	337	332	368	314	384	261	223	431	332	298	240	**20**	668	766	742	925	672	1010	461	373	1270	740	590	410
311	330	335	402	305	387	256	239	441	317	305	242	**21**	649	733	754	1100	625	1030	448	414	1320	674	617	416
306	324	331	405	310	403	247	252	399	307	307	232	**22**	628	706	736	1120	646	1110	422	449	1090	634	626	389
308	321	326	377	310	388	241	236	358	298	304	232	**23**	636	692	713	968	643	1030	406	406	871	595	612	390
300	319	310	354	308	373	238	224	321	292	295	238	**24**	603	680	645	849	638	947	406	374	691	572	577	406
296	317	308	342	306	371	237	228	310	291	296	238	**25**	588	674	635	790	629	940	410	384	645	571	581	405
294	306	301	339	296	380	233	268	303	282	304	241	**26**	577	628	609	775	590	985	397	498	618	541	613	415
290	301	299	336	313	389	242	299	296	275	300	244	**27**	569	608	601	761	660	1040	423	602	587	518	598	422
284	302	298	344	376	381	241	289	293	261	298	254	**28**	547	613	598	798	964	990	420	564	575	477	590	450
287		294	339	383	354	225	288	294	262	292	263	**29**	556		583	774	1000	852	378	560	580	480	567	475
330		293	327	367	353	232	287	281	265	290	253	**30**	736		578	717	920	846	395	556	538	488	560	448
414		313		401		248	263		268		248	**31**	1170		657		1100		440	483		497		433
I	**II**	**III**	**IV**	**V**	**VI**	**VII**	**VIII**	**IX**	**X**	**XI**	**XII**		**I**	**II**	**III**	**IV**	**V**	**VI**	**VII**	**VIII**	**IX**	**X**	**XI**	**XII**
491	518	380	412	424	730	360	304	450	401	397	286	MAX	1580	1790	981	1120	1100	3450	821	602	1320	965	1010	521
359	387	325	331	335	486	283	247	301	289	309	256	AVE	897	1048	714	748	761	1669	551	439	650	579	643	455
282	299	289	283	293	347	221	210	220	246	256	228	MIN	547	608	578	552	590	846	378	347	373	446	464	389
MIN	212	210	19.8.13	AVE	325	281	4.6.13	MAX	723	730		**2013**	MIN	347			AVE	759			MAX	3450		

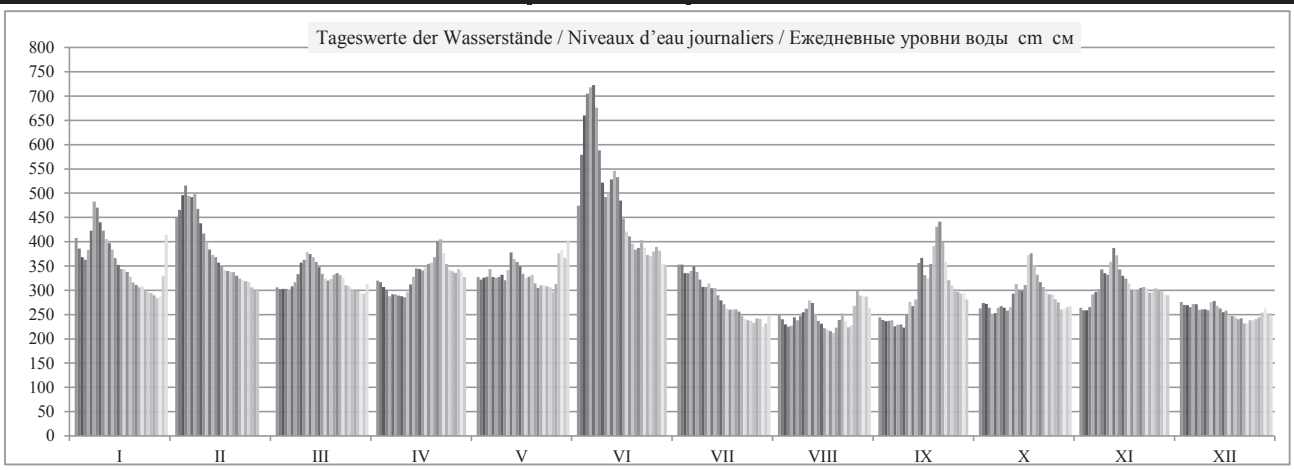

	HSW ВСУ	I	II	III	IV	V	VI	VII	VIII	IX	X	XI	XII	2013
Tage mit Überschreitung des HSW / Jours où le HNN (HSW) a été dépassé / Дни, когда был превышен ВСУ (HSW)	480	1	5	0	0	0	14	0	0	0	0	0	0	**20**
Tage mit Unterschreitung des RNW / Jours où l'ENR n'a pas été atteint / Дни, когда не был достигнут НСРУ		0	0	0	0	0	0	0	0	0	0	0	0	**0**
Tage mit Überschreitung des HSW / Jours où le HNN a été dépassé / Дни, когда был превышен ВСУ (HNN)		0	1	0	0	0	11	0	0	0	0	0	0	**12**

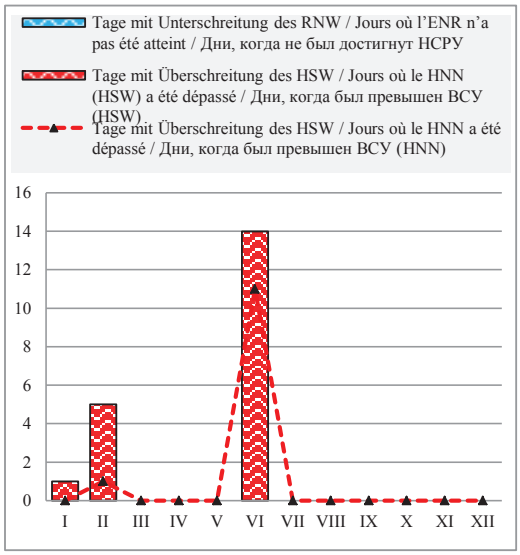

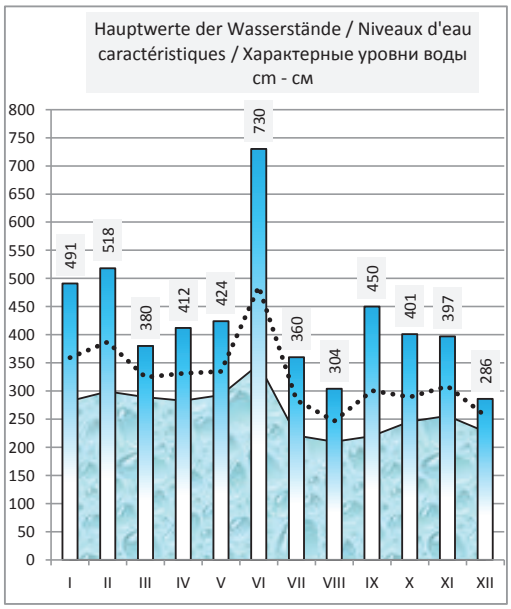

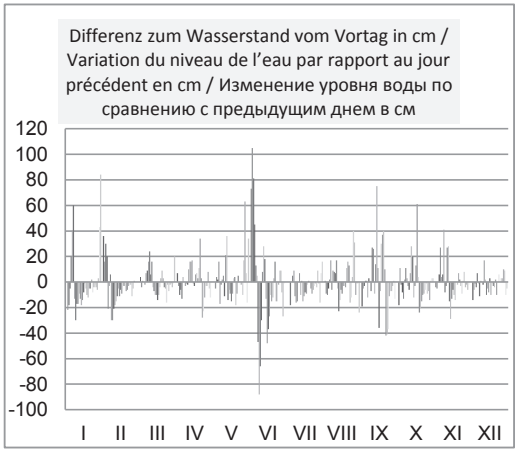

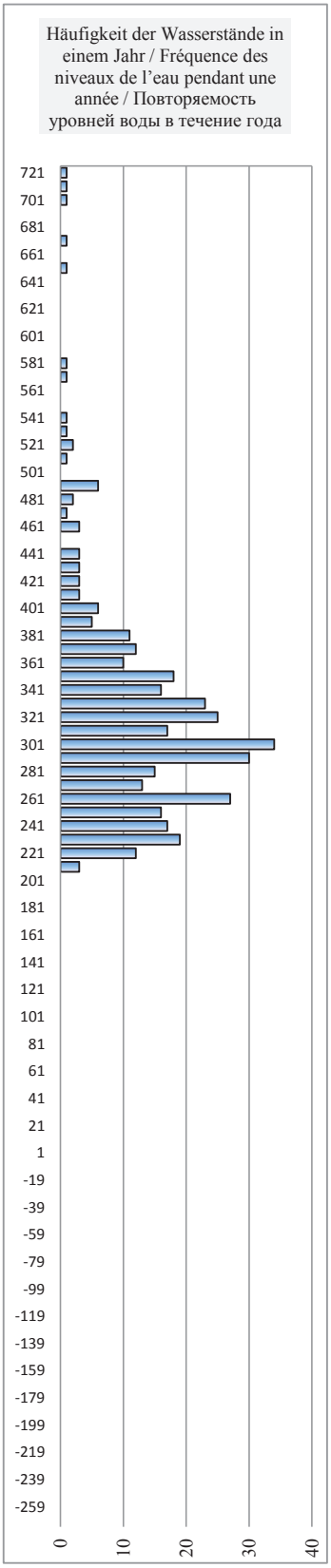

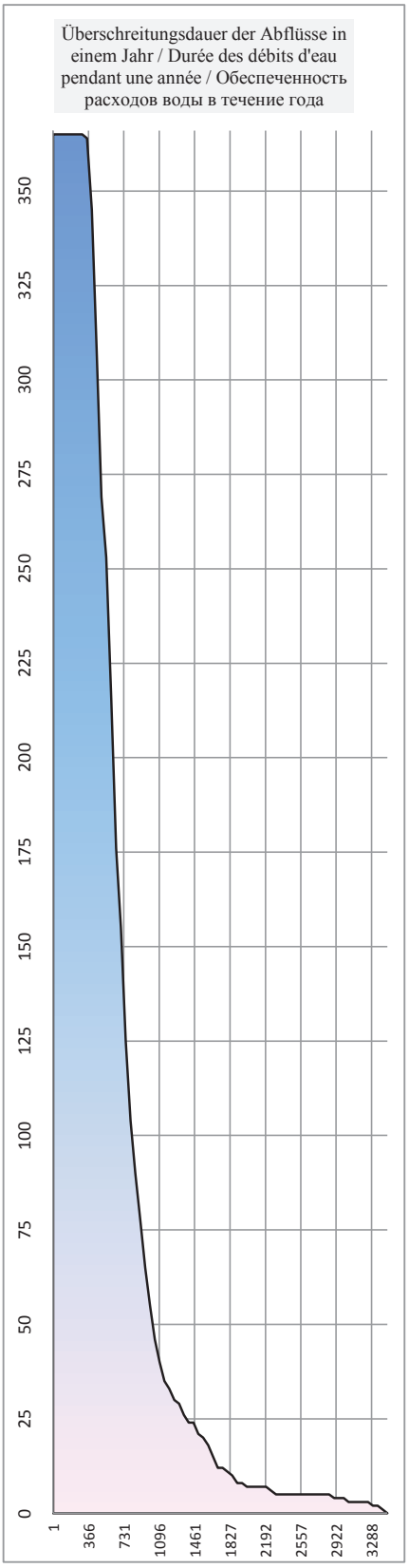

Deutschland / Allemagne / Германия

Hydrologische Messstelle Station hydrométrique Водомерный пост	**VILSHOFEN** **ФИЛЬСХОФЕН**	Beginn der Messungen / Année de construction / Год основания	*1826*		
		Entfernung von Sulina / Distance de Sulina / Расстояние от Сулины km км	2 249,470		
		Absoluter Nullpunkt / Cote du «0» absolu / Абсолютная отметка «0» m м	N	297,07	
Fläche des Einzugsgebiets / Superficie du bassin hydrographique / Площадь водосборного бассейна km^2 $км^2$	47 677	Höhe d. RNW-HSW / Cote de l'ENR-HNN / Отметка НСРУ-ВСУ cm см	**300**	*1981-2010*	

Hauptwerte der Wasserstände / Niveaux d'eau caractéristiques / Характерные уровни воды cm см				**Hauptwerte der Abflüsse / Débits d'eau caractéristiques / Характерные расходы воды m^3/s $м^3/с$**		
651	**664**	**653**	Maximum / Наивысший (MAX)			
	26.05.1999	15.08.2002				
	266	**284**	Minimum / Наинизший (MIN)			
	03.09.1998	28.08.2003				
	349	**352**	Mittel / Moyenne / Средний (AVE)			
... - 1990	*1991 - 2000*	*2001 - 2010*	berücksichtigter Zeitraum / Période de calcul / Период наблюдений	*... - 1990*	*1991 - 2000*	*2001 - 2010*

I	II	III	IV	V	VI	VII	VIII	IX	X	XI	XII	Datum **Date** Дата	I	II	III	IV	V	VI	VII	VIII	IX	X	XI	XII
418	458	347	355	358	477	379	321	317	327	327	333	**1**												
400	476	345	353	354	577	378	317	315	333	325	330	**2**												
386	496	346	347	357	664	365	313	315	332	325	330	**3**												
383	513	346	344	358	709	365	311	315	328	328	328	**4**												
401	499	344	337	368	718	368	312	316	321	341	331	**5**												
435	495	349	339	358	721	374	319	311	322	344	329	**6**												
484	498	354	339	356	673	367	317	312	328	348	324	**7**												
474	470	364	337	357	584	358	320	312	329	372	326	**8**												
448	445	379	336	361	520	349	324	309	328	368	326	**9**												
433	426	382	335	354	492	349	327	321	325	365	325	**10**												
417	411	394	341	368	497	352	336	334	329	383	333	**11**												
409	398	391	349	393	521	346	334	330	343	404	335	**12**												
399	390	386	358	383	538	347	322	336	355	393	329	**13**												
385	386	378	369	378	528	339	315	381	348	373	327	**14**												
376	378	372	369	372	486	333	313	391	346	364	323	**15**												
370	374	363	366	363	456	329	309	366	353	360	324	**16**												
369	368	357	370	357	433	325	308	360	393	355	319	**17**												
366	367	354	375	359	424	324	307	379	397	346	319	**18**												
360	365	356	376	361	412	324	305	408	379	346	318	**19**												
353	365	362	384	351	402	324	309	441	366	345	316	**20**												
350	361	363	410	346	403	322	316	450	357	349	317	**21**												
347	358	361	414	348	417	318	322	415	351	350	313	**22**												
348	356	358	391	348	406	315	315	384	345	349	313	**23**												
343	354	350	375	347	394	315	309	359	342	343	316	**24**												
341	353	348	367	346	393	316	312	352	341	343	315	**25**												
340	347	344	365	341	400	314	330	348	337	348	317	**26**												
338	344	343	363	353	407	318	347	344	333	346	318	**27**												
335	345	342	368	394	402	318	341	343	326	345	323	**28**												
337		340	365	399	383	310	340	344	326	342	327	**29**												
375		339	357	386	381	313	340	337	328	340	323	**30**												
430		350		417		320	327		329		320	**31**												
I	**II**	**III**	**IV**	**V**	**VI**	**VII**	**VIII**	**IX**	**X**	**XI**	**XII**		**I**	**II**	**III**	**IV**	**V**	**VI**	**VII**	**VIII**	**IX**	**X**	**XI**	**XII**
492	516	396	421	437	728	383	350	456	413	409	338	MAX												
385	407	358	362	364	494	338	321	352	342	352	323	AVE												
333	341	337	333	339	377	307	303	306	319	322	311	MIN												
MIN	305	303	19.8.13	AVE	366	338	4.6.13	MAX	721	728		**2013**	MIN				AVE				MAX		

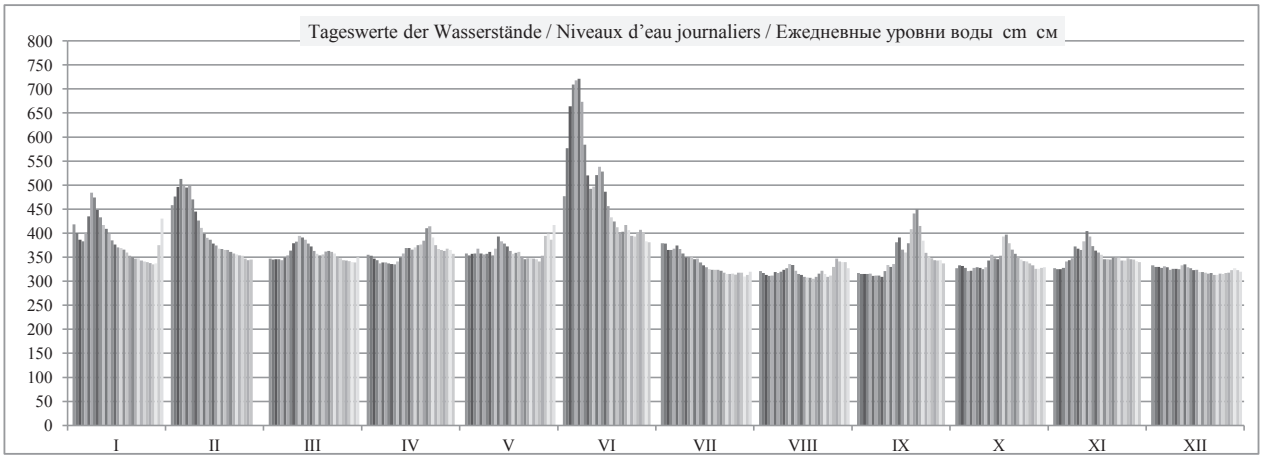

	HSW BCУ	I	II	III	IV	V	VI	VII	VIII	IX	X	XI	XII	2013
Tage mit Überschreitung des HSW / Jours où le HNN (HSW) a été dépassé / Дни, когда был превышен ВСУ (HSW)		0	0	0	0	0	0	0	0	0	0	0	0	**0**
Tage mit Unterschreitung des RNW / Jours où l'ENR n'a pas été atteint / Дни, когда не был достигнут НСРУ		0	0	0	0	0	0	0	0	0	0	0	0	**0**
Tage mit Überschreitung des HSW / Jours où le HNN a été dépassé / Дни, когда был превышен ВСУ (HNN)		0	0	0	0	0	0	0	0	0	0	0	0	**0**

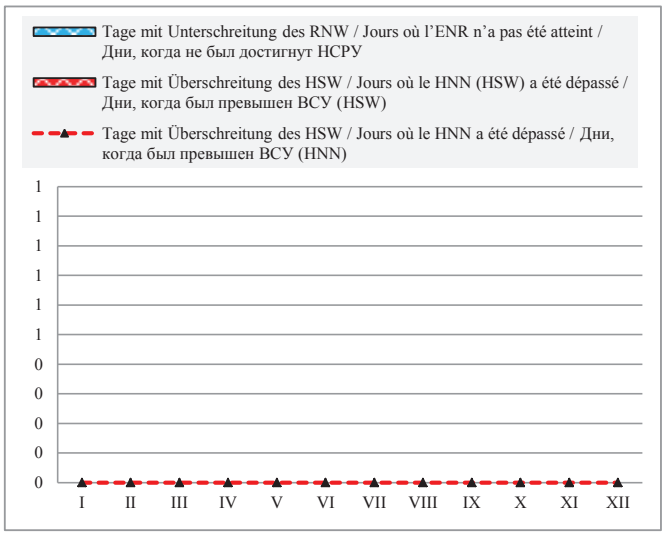

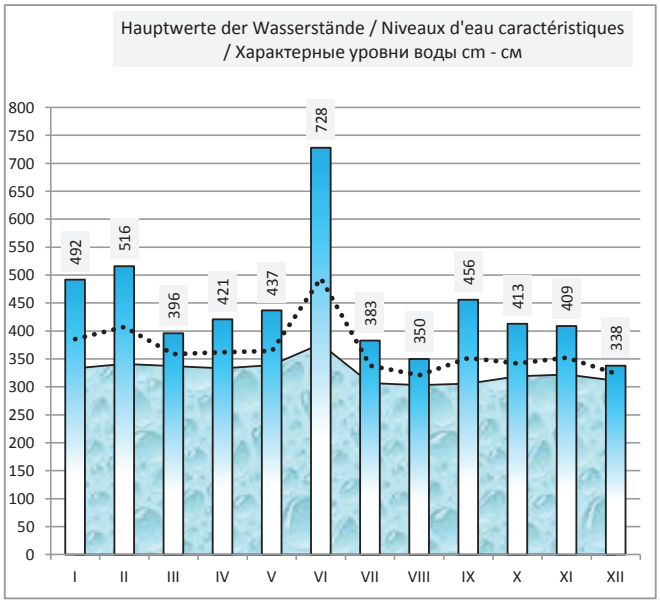

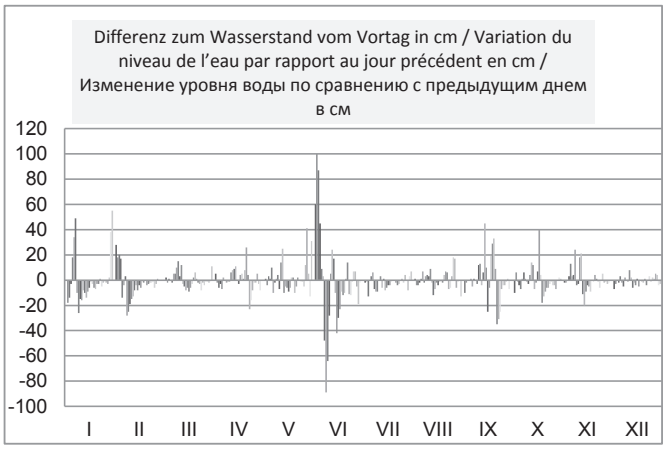

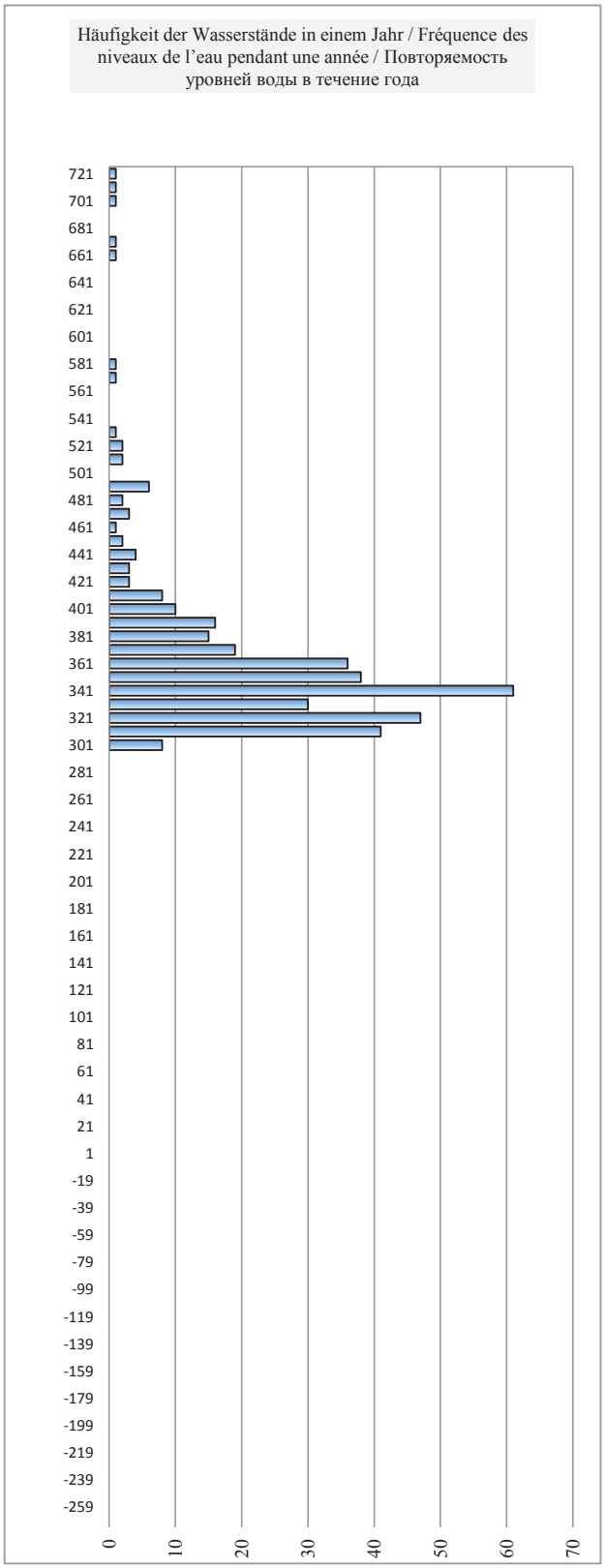

Deutschland / Allemagne / Германия

Hydrologische Messstelle Station hydrométrique Водомерный пост	**PASSAU DONAU** **ПАССАУ ДОНАУ**	Beginn der Messungen / Année de construction / Год основания	*1826*	
		Entfernung von Sulina / Distance de Sulina / Расстояние от Сулины km км	2 226,700	
		Absoluter Nullpunkt / Cote du «0» absolu / Абсолютная отметка «0» m м	N	286,46
Fläche des Einzugsgebiets / Superficie du bassin hydrographique / Площадь водосборного бассейна km^2 $км^2$	49 649	Höhe d. RNW-HSW / Cote de l'ENR-HNN / Отметка НСРУ-ВСУ cm см	**415**	*1981-2010*

Hauptwerte der Wasserstände / Niveaux d'eau caractéristiques / Характерные уровни воды cm см				**Hauptwerte der Abflüsse / Débits d'eau caractéristiques / Характерные расходы воды m^3/s $м^3/с$**		
1220	**932**	**1081**	Maximum / Наивысший (MAX)			
10.07.1954	04.08.1991	13.08.2002				
372	**383**	**386**	Minimum / Наинизший (MIN)			
06.12.1962	16.12.1991	08.09.2003				
	497	**496**	Mittel / Moyenne / Средний (AVE)			
... - 1990	*1991 - 2000*	*2001 - 2010*	berücksichtigter Zeitraum / Période de calcul / Период наблюдений	*... - 1990*	*1991 - 2000*	*2001 - 2010*

I	II	III	IV	V	VI	VII	VIII	IX	X	XI	XII	Datum Date Дата	I	II	III	IV	V	VI	VII	VIII	IX	X	XI	XII
549	629	472	486	553	755	556	457	451	473	462	455	**1**												
530	696	470	480	553	987	552	449	461	475	454	450	**2**												
515	681	464	472	597	1250	543	444	451	467	455	454	**3**												
523	683	462	466	590	1110	568	444	452	458	478	454	**4**												
693	687	466	459	582	993	562	445	450	451	481	457	**5**												
696	666	474	459	553	974	577	451	439	451	491	452	**6**												
710	661	494	455	553	919	556	455	439	456	541	446	**7**												
676	626	516	453	560	826	541	455	431	459	533	449	**8**												
637	593	532	450	554	756	538	458	430	459	525	442	**9**												
610	563	536	454	545	731	541	478	453	457	532	448	**10**												
585	542	546	462	594	727	535	469	475	480	543	459	**11**												
569	530	541	475	610	741	525	457	469	498	557	464	**12**												
547	525	535	498	581	750	518	451	482	501	545	459	**13**												
528	523	525	503	564	737	500	446	536	488	522	449	**14**												
523	511	511	508	554	701	488	438	528	483	513	442	**15**												
516	508	493	532	540	680	489	430	503	509	506	435	**16**												
514	493	481	549	533	664	486	429	558	560	493	434	**17**												
508	489	477	567	545	662	482	425	579	551	480	438	**18**												
497	493	492	574	529	658	491	429	675	527	483	436	**19**												
480	494	499	580	517	646	486	478	655	504	487	429	**20**												
476	489	496	586	510	641	473	460	635	492	485	430	**21**												
478	487	490	589	516	641	465	454	580	485	487	421	**22**												
479	481	481	559	511	617	471	445	539	478	483	418	**23**												
474	472	469	542	509	633	471	438	508	488	481	422	**24**												
473	470	467	538	512	666	477	464	503	499	489	420	**25**												
468	472	464	543	492	655	470	496	497	484	486	425	**26**												
453	469	462	554	528	623	470	494	499	470	481	430	**27**												
450	471	461	562	572	596	463	522	510	460	475	431	**28**												
461		461	553	571	565	454	525	489	459	469	434	**29**												
572		460	548	561	565	465	493	480	466	467	429	**30**												
632		480		677		465	469		476		426	**31**												
I	**II**	**III**	**IV**	**V**	**VI**	**VII**	**VIII**	**IX**	**X**	**XI**	**XII**		**I**	**II**	**III**	**IV**	**V**	**VI**	**VII**	**VIII**	**IX**	**X**	**XI**	**XII**
756	708	554	600	706	1290	593	578	723	575	568	470	MAX												
543	550	490	515	554	749	506	460	505	483	496	440	AVE												
446	463	455	445	487	546	448	420	420	446	448	415	MIN												
MIN	418	415	25.12.13	AVE	523	481	3.6.13	MAX	1250	1290		**2013**	MIN				AVE				MAX			

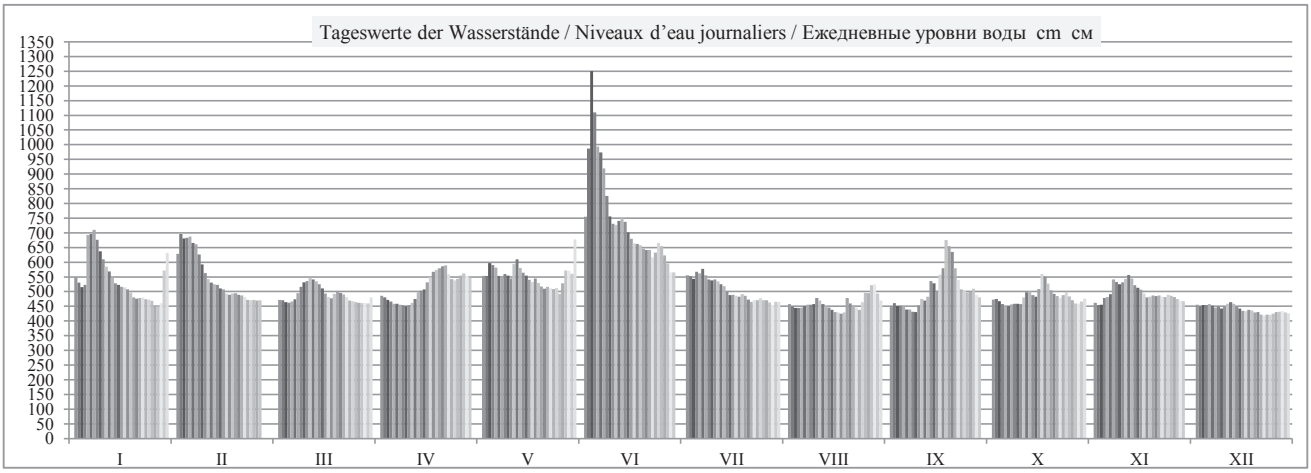

	HSW ВСУ	I	II	III	IV	V	VI	VII	VIII	IX	X	XI	XII	2013
Tage mit Überschreitung des HSW / Jours où le HNN (HSW) a été dépassé / Дни, когда был превышен ВСУ (HSW)	780	0	0	0	0	0	7	0	0	0	0	0	0	**7**
Tage mit Unterschreitung des RNW / Jours où l'ENR n'a pas été atteint / Дни, когда не был достигнут НСРУ		0	0	0	0	0	0	0	0	0	0	0	0	**0**
Tage mit Überschreitung des HSW / Jours où le HNN a été dépassé / Дни, когда был превышен ВСУ (HNN)		0	0	0	0	0	0	0	0	0	0	0	0	**0**

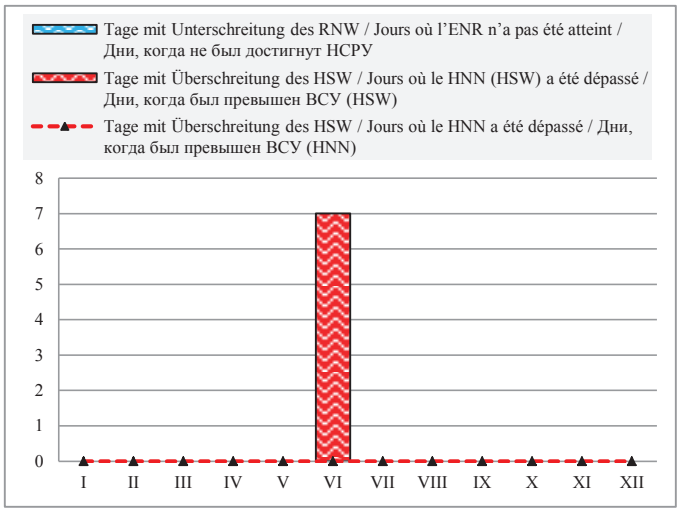

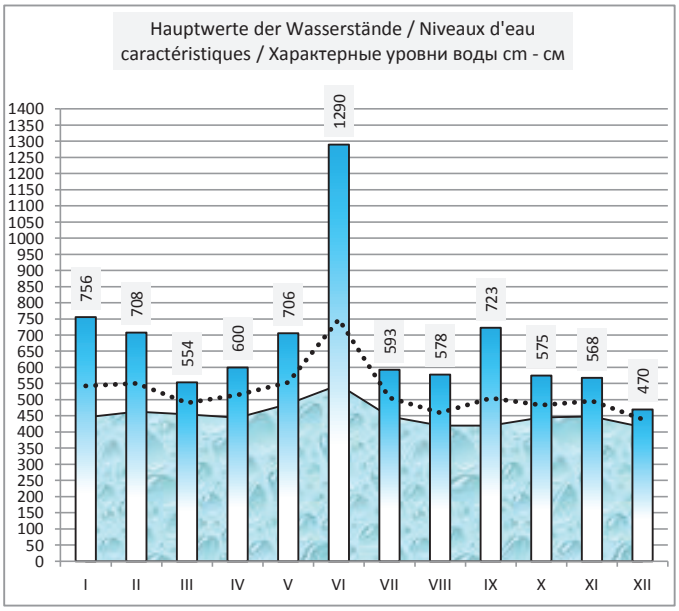

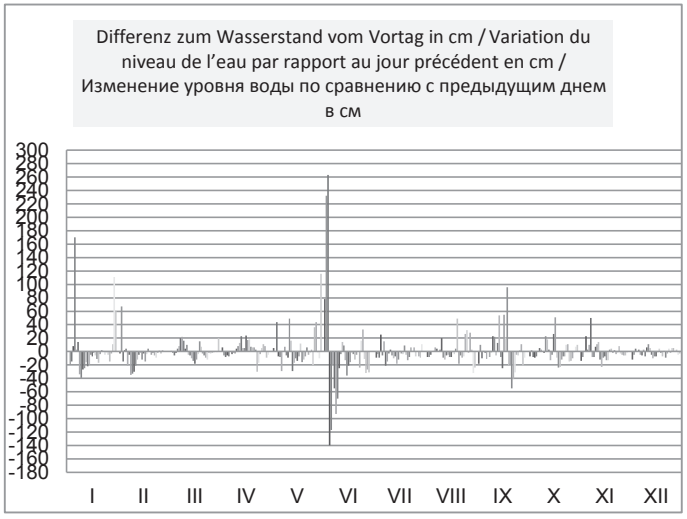

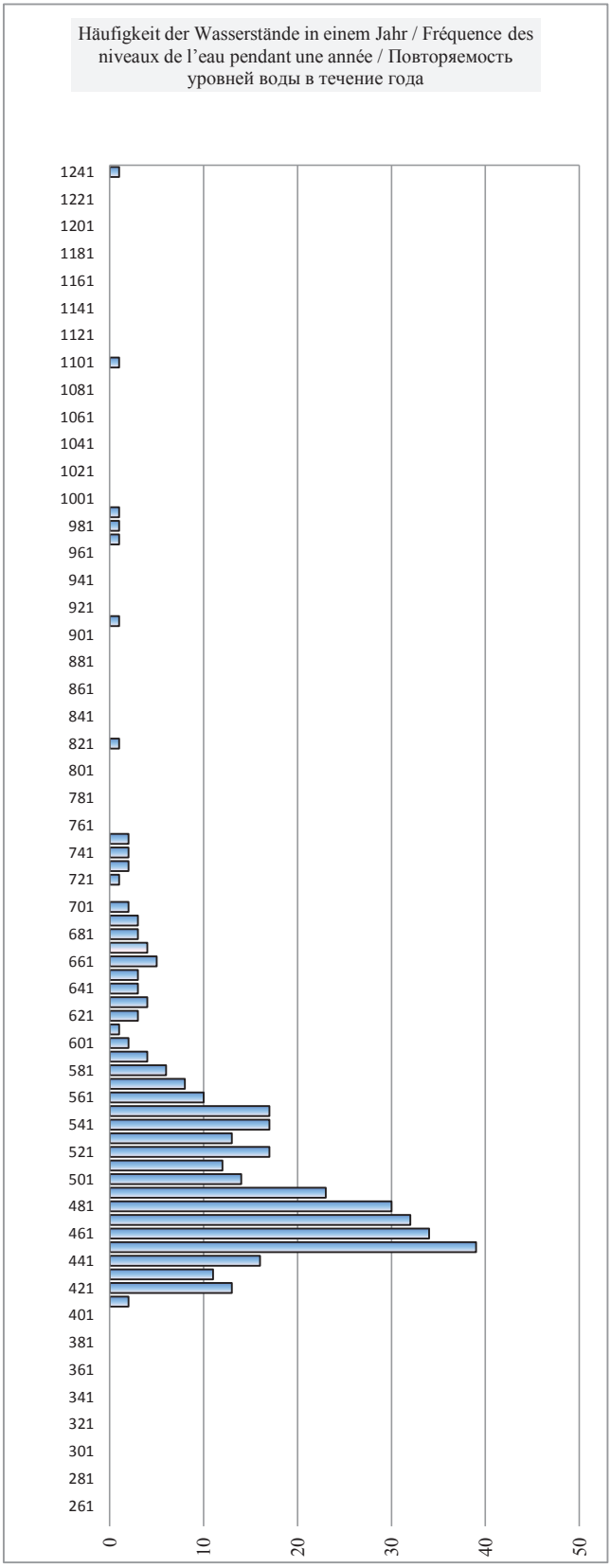

Österreich / Autriche/ Австрия

Hydrologische Messstelle Station hydrométrique Водомерный пост	**ENGELHARTSZELL** **ЭНГЕЛЬХАРТСЦЕЛЛЬ**	Beginn der Messungen / Année de construction / Год основания		*1884/1961*	
		Entfernung von Sulina / Distance de Sulina / Расстояние от Сулины km км		2 200,660	
		Absoluter Nullpunkt / Cote du «0» absolu / Абсолютная отметка «0» m м		A	276,99
Fläche des Einzugsgebiets / Superficie du bassin hydrographique / Площадь водосборного бассейна km^2 $км^2$	77 090	Höhe d. RNW-HSW / Cote de l'ENR-HNN / Отметка НСРУ-ВСУ cm см	**298**	*1981-2010*	**599**

Hauptwerte der Wasserstände / Niveaux d'eau caractéristiques / Характерные уровни воды cm см				**Hauptwerte der Abflüsse / Débits d'eau caractéristiques / Характерные расходы воды m^3/s $м^3/с$**		
1096	**806**	**879**	Maximum / Наивысший (MAX)	9100		
10.07.1954	04.08.1991	13.08.2002		10.07.1954		
286	**362**	**355**	Minimum / Наинизший (MIN)			
20.01.1964	01.12.1991	13.02.2006				
426	**435**	**428**	Mittel / Moyenne / Средний (AVE)			
1964 - 1990	*1991 - 2000*	*2001 - 2010*	berücksichtigter Zeitraum / Période de calcul / Период наблюдений	*... - 1990*	*1991 - 2000*	*2001 - 2010*

I	II	III	IV	V	VI	VII	VIII	IX	X	XI	XII	Datum Date Дата	I	II	III	IV	V	VI	VII	VIII	IX	X	XI	XII
451	496	407	413	463	601	462	402	401	418	408	402	**1**												
441	544	406	411	464	788	459	400	406	415	406	399	**2**												
432	526	403	406	495	1014	454	399	400	407	407	401	**3**												
438	520	401	403	488	908	473	399	401	403	423	401	**4**												
564	528	403	400	482	754	468	398	400	402	422	402	**5**												
563	515	407	400	465	727	478	401	393	401	429	399	**6**												
555	508	423	397	466	683	463	405	394	401	465	398	**7**												
529	491	440	395	470	620	455	403	391	402	455	400	**8**												
504	472	448	394	465	578	454	404	389	401	449	396	**9**												
486	455	448	398	460	563	457	418	398	400	454	399	**10**												
472	446	453	402	489	561	452	410	412	417	458	404	**11**												
464	442	450	408	495	564	446	401	408	431	462	407	**12**												
453	440	447	426	478	567	440	399	417	431	454	406	**13**												
445	439	441	426	467	561	429	396	450	424	443	401	**14**												
443	432	430	430	463	543	422	391	444	419	439	396	**15**												
440	431	418	447	455	536	424	388	429	436	433	390	**16**												
438	420	411	459	453	530	422	388	469	465	423	384	**17**												
433	415	410	468	457	534	420	386	480	458	418	389	**18**												
425	418	420	473	449	532	426	388	546	444	420	387	**19**												
413	418	425	474	443	522	422	420	525	431	423	384	**20**												
410	415	422	473	440	522	414	408	506	423	420	381	**21**												
410	415	419	475	443	521	410	403	473	417	421	378	**22**												
411	412	414	461	438	507	414	396	452	417	418	377	**23**												
409	408	406	453	437	519	414	394	435	424	418	378	**24**												
408	404	404	452	439	543	418	411	431	437	423	376	**25**												
408	406	402	456	427	533	414	433	428	424	420	379	**26**												
398	405	400	462	450	507	413	427	432	416	419	380	**27**												
395	405	400	466	469	488	409	448	441	406	411	381	**28**												
403		400	462	467	469	404	452	425	406	407	383	**29**												
473		402	461	464	469	410	429	419	410	408	381	**30**												
504		413		543		409	411		417		379	**31**												
I	**II**	**III**	**IV**	**V**	**VI**	**VII**	**VIII**	**IX**	**X**	**XI**	**XII**		**I**	**II**	**III**	**IV**	**V**	**VI**	**VII**	**VIII**	**IX**	**X**	**XI**	**XII**
626	554	459	483	562	1061	491	494	590	473	486	415	MAX												
452	451	418	435	464	592	434	407	433	419	429	391	AVE												
389	394	392	387	420	457	400	378	381	393	399	370	MIN												
MIN	376	370	25.12.13	AVE	444	419	3.6.13	MAX	1014	1061		**2013**		MIN				AVE				MAX		

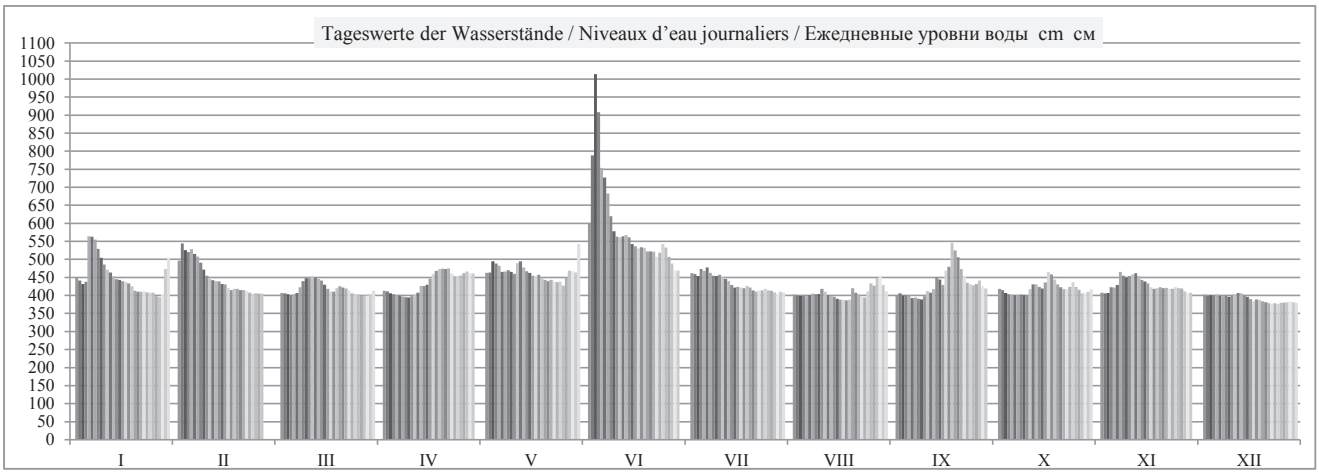

	HSW ВСУ	I	II	III	IV	V	VI	VII	VIII	IX	X	XI	XII	2013
Tage mit Überschreitung des HSW / Jours où le HNN (HSW) a été dépassé / Дни, когда был превышен ВСУ (HSW)		0	0	0	0	0	0	0	0	0	0	0	0	**0**
Tage mit Unterschreitung des RNW / Jours où l'ENR n'a pas été atteint / Дни, когда не был достигнут НСРУ		0	0	0	0	0	0	0	0	0	0	0	0	**0**
Tage mit Überschreitung des HSW / Jours où le HNN a été dépassé / Дни, когда был превышен ВСУ (HNN)		0	0	0	0	0	8	0	0	0	0	0	0	**8**

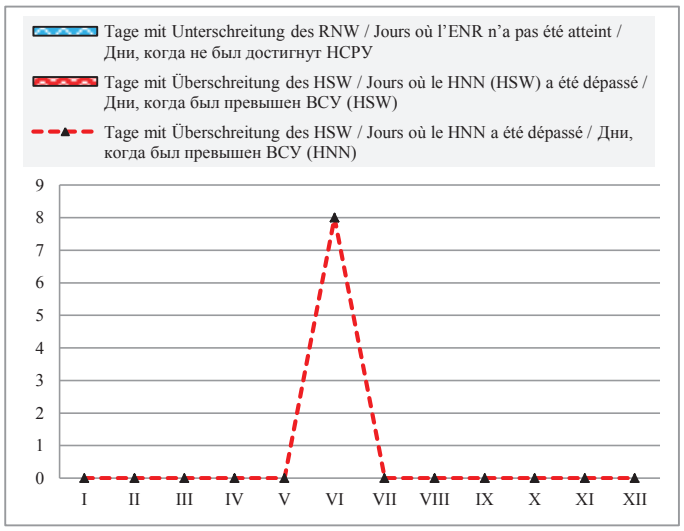

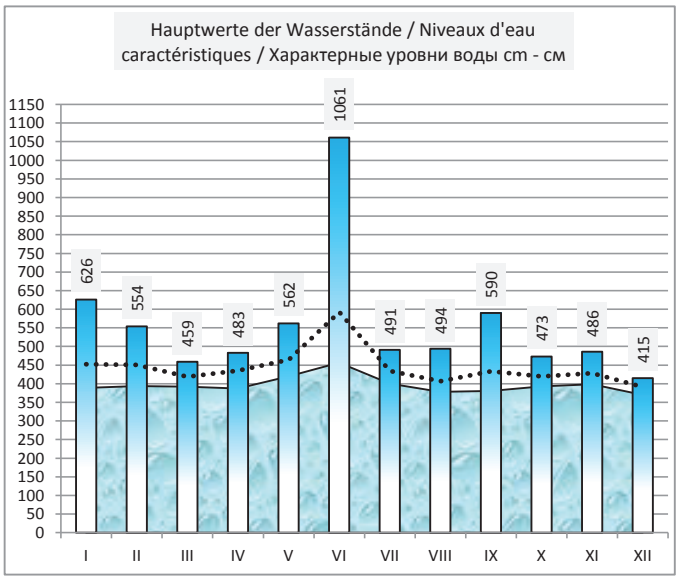

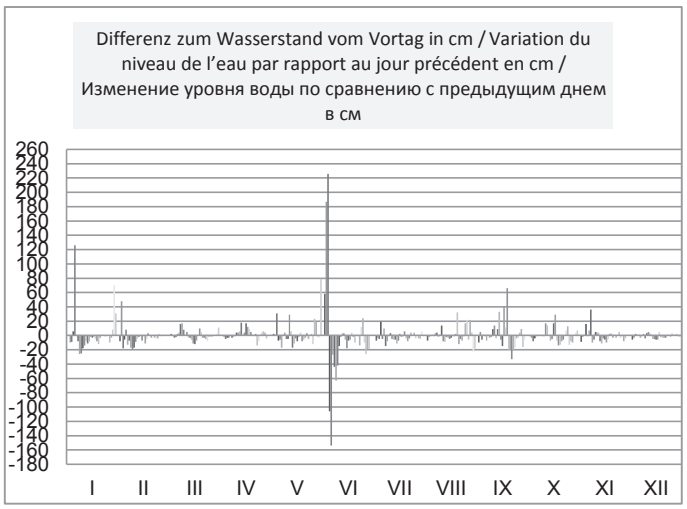

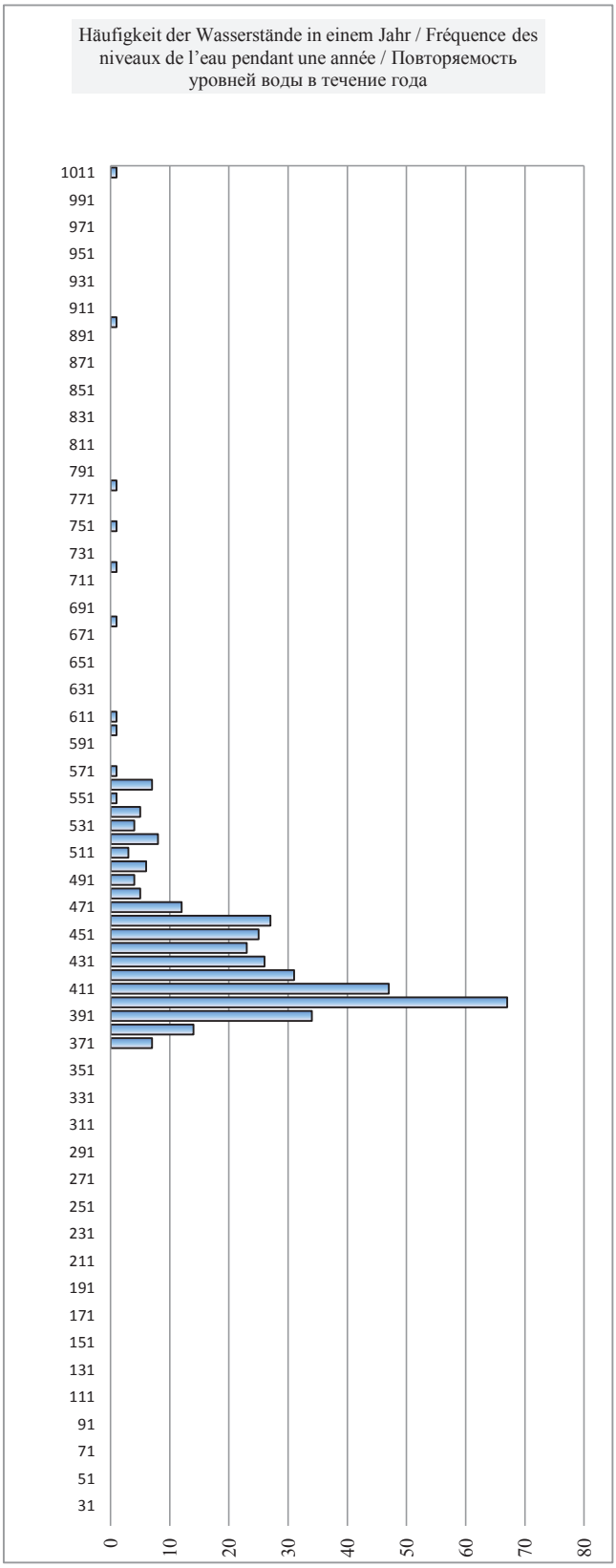

Österreich / Autriche/ Австрия

Hydrologische Messstelle Station hydrométrique Водомерный пост	**LINZ (WEHRSTELLE-ASCHACH) ЛИНЦ (ГЭС АШАХ)**	Beginn der Messungen / Année de construction / Год основания		*1821*	
		Entfernung von Sulina / Distance de Sulina / Расстояние от Сулины km км		2 135,170	
		Absoluter Nullpunkt / Cote du «0» absolu / Абсолютная отметка «0» m м		A	247,74
Fläche des Einzugsgebiets / Superficie du bassin hydrographique / Площадь водосборного бассейна km^2 $км^2$	79 490	Höhe d. RNW-HSW / Cote de l'ENR-HNN / Отметка НСРУ-ВСУ cm см	**308**	*1981-2010*	**501**

Hauptwerte der Wasserstände / Niveaux d'eau caractéristiques / Характерные уровни воды cm см				**Hauptwerte der Abflüsse / Débits d'eau caractéristiques / Характерные расходы воды m^3/s $м^3/с$**		
962	**714**	**823**	Maximum / Наивысший (MAX)	8800	5746	**6575**
11.07.1954	04.08.1991	13.08.2002		11.07.1954	01.08.1991	13.08.2002
30	**314**	**326**	Minimum / Наинизший (MIN)	370	536	**460**
07.02.1972	02.11.1991	28.09.2003		12.01.1954	01.12.1991	30.11.2005
273	**383**	**384**	Mittel / Moyenne / Средний (AVE)	1459	1402	**1395**
1921 - 1990	*1991 - 2000*	*2001 - 2010*	berücksichtigter Zeitraum / Période de calcul / Период наблюдений	*1941 - 1990*	*1991 - 2000*	*2001 - 2010*

I	II	III	IV	V	VI	VII	VIII	IX	X	XI	XII	Datum Date Дата	I	II	III	IV	V	VI	VII	VIII	IX	X	XI	XII
392	427	371	374	401	498	405	366	363	375	368	367	**1**	1667	2355	1179	1229	1874	3755	1861	1093	1048	1250	1127	1065
386	463	370	371	402	710	402	366	368	375	365	366	**2**	1528	3131	1152	1189	1899	6381	1836	1046	1145	1241	1068	1028
381	447	368	367	422	868	400	365	365	371	366	368	**3**	1429	2829	1108	1140	2319	8583	1797	1016	1065	1155	1073	1056
382	442	363	368	416	888	411	364	363	364	376	368	**4**	1508	2753	1088	1107	2237	7234	2032	1011	1073	1094	1273	1068
473	450	369	365	415	741	408	366	361	366	374	368	**5**	3289	2864	1122	1057	2134	5480	1960	1026	1056	1040	1256	1080
477	441	370	366	400	674	415	366	357	365	378	366	**6**	3276	2673	1182	1045	1873	5202	2076	1060	962	1045	1347	1052
466	435	378	364	403	613	407	369	358	367	401	364	**7**	3203	2564	1323	995	1904	4611	1884	1119	941	1078	1822	1002
447	424	386	365	405	546	400	368	357	365	394	365	**8**	2848	2275	1530	994	1951	4040	1765	1093	884	1093	1670	1032
432	411	391	362	401	494	399	368	356	368	389	362	**9**	2469	2014	1640	982	1876	3565	1781	1109	893	1081	1600	974
422	398	391	365	398	483	401	373	362	366	393	367	**10**	2222	1765	1661	1032	1816	3415	1809	1263	1078	1062	1667	1031
411	391	395	367	418	476	398	371	366	369	396	368	**11**	2021	1621	1729	1090	2258	3335	1740	1173	1209	1275	1730	1102
403	387	392	370	425	479	394	366	367	381	400	370	**12**	1882	1542	1676	1161	2333	3417	1661	1056	1164	1399	1800	1143
395	386	390	378	413	481	391	365	368	380	395	369	**13**	1697	1529	1636	1342	2080	3473	1588	1033	1270	1402	1708	1116
388	386	388	378	405	474	384	366	386	378	388	366	**14**	1578	1528	1573	1363	1929	3352	1449	1023	1634	1318	1561	1027
387	382	382	380	401	460	381	364	384	374	385	364	**15**	1556	1436	1461	1416	1858	3086	1374	933	1558	1260	1511	971
385	380	376	390	395	453	381	361	376	383	382	360	**16**	1512	1416	1313	1662	1723	2956	1385	870	1367	1472	1442	915
384	376	373	398	393	446	380	359	401	401	378	363	**17**	1493	1301	1212	1834	1692	2839	1361	844	1930	1851	1324	903
382	373	373	406	397	448	378	361	408	397	374	363	**18**	1444	1261	1191	1968	1788	2901	1337	821	2079	1759	1242	960
379	375	376	409	390	448	382	360	452	389	375	360	**19**	1346	1303	1307	2045	1633	2843	1406	873	3024	1563	1278	928
372	375	379	410	387	442	379	372	438	381	377	362	**20**	1191	1315	1376	2061	1554	2759	1350	1311	2682	1397	1315	856
370	373	377	409	385	440	374	371	428	378	376	362	**21**	1182	1271	1341	2040	1534	2696	1244	1145	2401	1317	1280	865
372	374	376	411	387	438	373	369	406	375	377	358	**22**	1198	1271	1301	2063	1573	2631	1198	1078	1958	1260	1299	787
372	371	373	400	385	431	374	365	391	374	375	360	**23**	1207	1220	1213	1846	1511	2454	1252	1008	1666	1225	1265	766
370	369	369	394	384	436	374	365	380	376	376	359	**24**	1175	1144	1125	1733	1504	2641	1267	953	1470	1306	1263	781
369	369	368	393	386	456	375	370	382	383	380	359	**25**	1166	1135	1120	1706	1517	3052	1300	1153	1438	1439	1341	766
370	371	367	396	378	453	373	385	381	377	376	361	**26**	1127	1166	1109	1762	1361	2906	1244	1446	1369	1285	1269	814
363	369	367	400	392	433	373	380	383	372	374	362	**27**	997	1145	1073	1861	1693	2485	1206	1375	1411	1199	1240	854
365	370	366	403	407	422	371	390	387	368	373	360	**28**	984	1171	1059	1925	1976	2205	1164	1637	1515	1111	1215	827
367		366	400	405	410	369	397	379	369	370	362	**29**	1076		1060	1860	1925	1936	1113	1676	1312	1120	1152	851
414		367	399	401	408	372	382	375	369	369	361	**30**	2055		1051	1847	1884	1939	1192	1389	1248	1152	1139	831
436		371		459		372	374		374		360	**31**	2538		1197		3105		1180	1164		1248		811
I	**II**	**III**	**IV**	**V**	**VI**	**VII**	**VIII**	**IX**	**X**	**XI**	**XII**		**I**	**II**	**III**	**IV**	**V**	**VI**	**VII**	**VIII**	**IX**	**X**	**XI**	**XII**
527	478	398	417	477	927	425	422	494	407	419	374	MAX	4019	3285	1798	2186	3360	9008	2275	2255	3751	1977	2173	1210
397	397	376	385	402	515	387	370	382	375	380	364	AVE	1738	1750	1294	1512	1881	3606	1510	1122	1462	1274	1376	944
360	365	344	355	374	399	366	350	352	355	359	352	MIN	934	1030	983	905	1313	1755	1027	743	796	976	983	700
MIN	356	344	4.3.13	AVE	394	376	4.6.13	MAX	888	927	**2013**		MIN	766	700		AVE	1617		4.6.13	MAX	8583	9400	

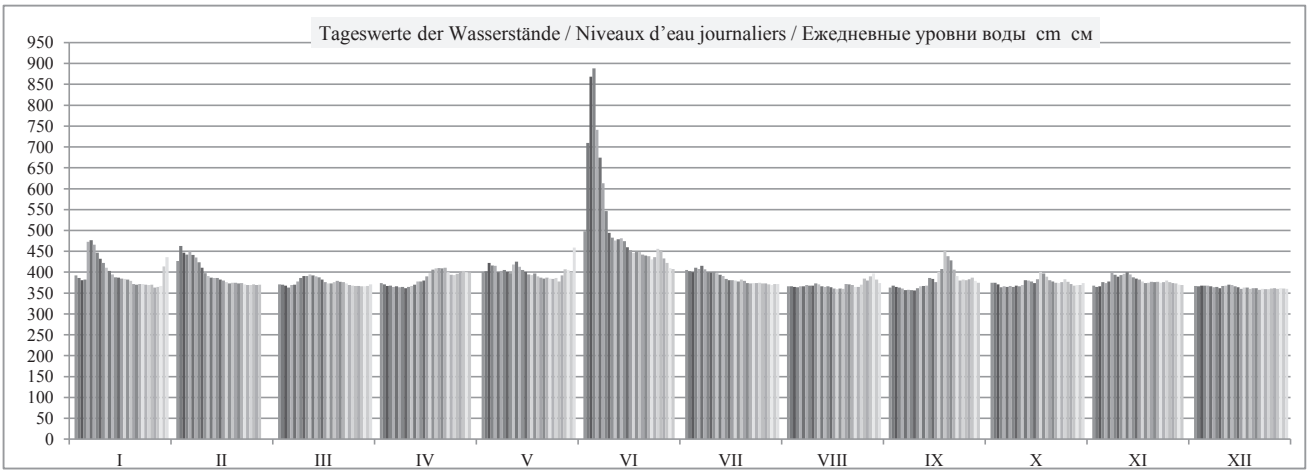

	HSW ВСУ	I	II	III	IV	V	VI	VII	VIII	IX	X	XI	XII	2013
Tage mit Überschreitung des HSW / Jours où le HNN (HSW) a été dépassé / Дни, когда был превышен ВСУ (HSW)		0	0	0	0	0	0	0	0	0	0	0	0	**0**
Tage mit Unterschreitung des RNW / Jours où l'ENR n'a pas été atteint / Дни, когда не был достигнут НСРУ		0	0	0	0	0	0	0	0	0	0	0	0	**0**
Tage mit Überschreitung des HSW / Jours où le HNN a été dépassé / Дни, когда был превышен ВСУ (HNN)		0	0	0	0	0	7	0	0	0	0	0	0	**7**

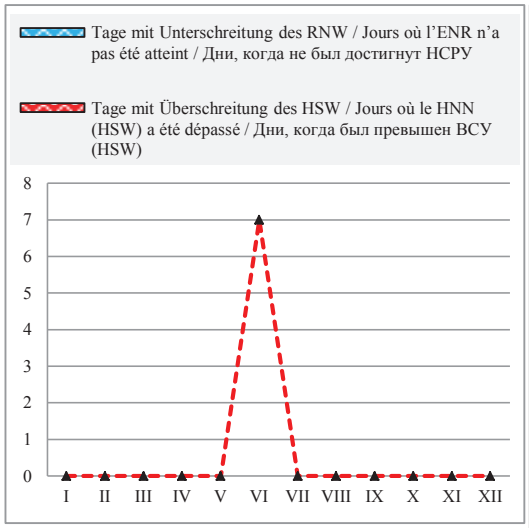

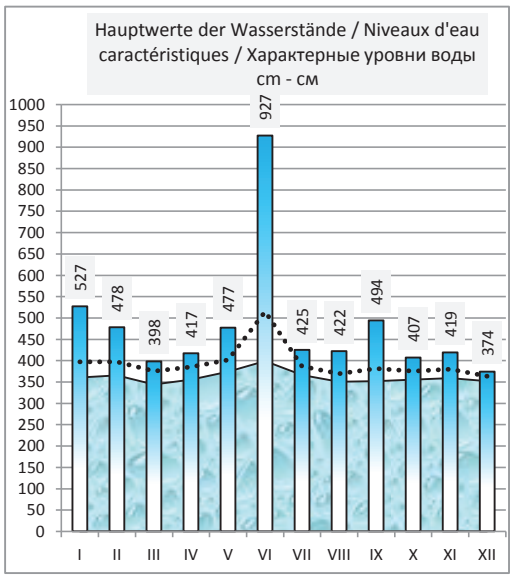

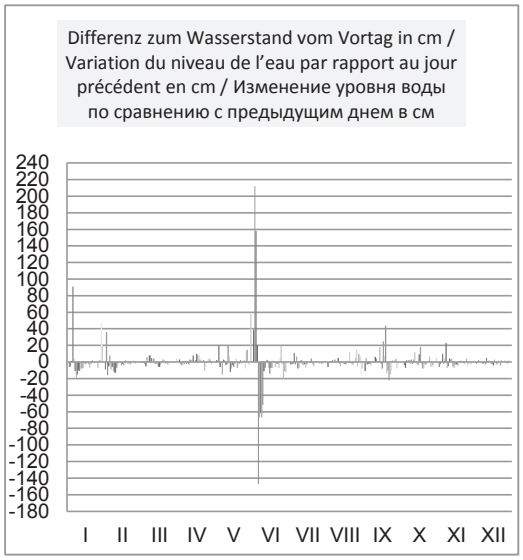

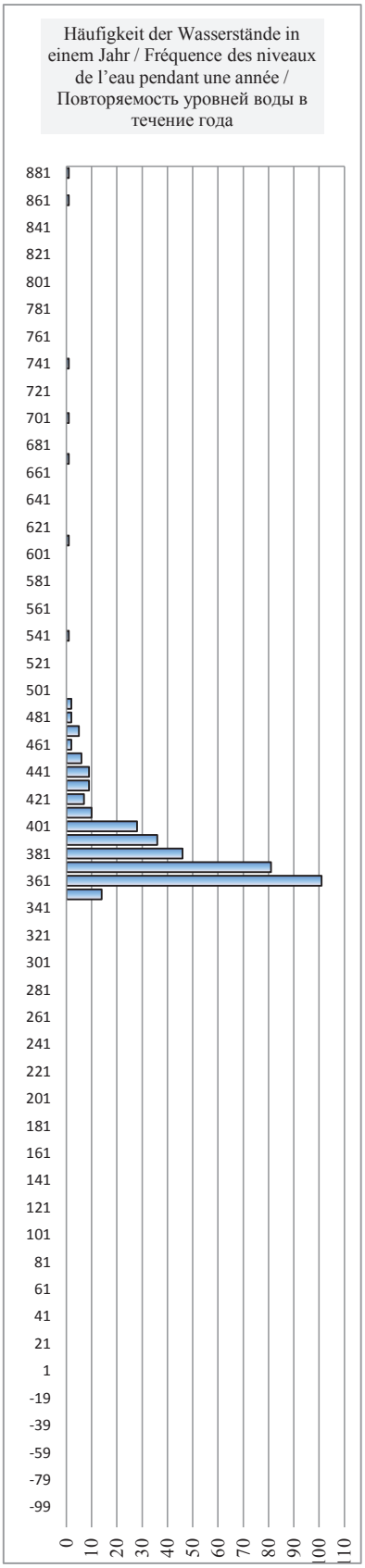

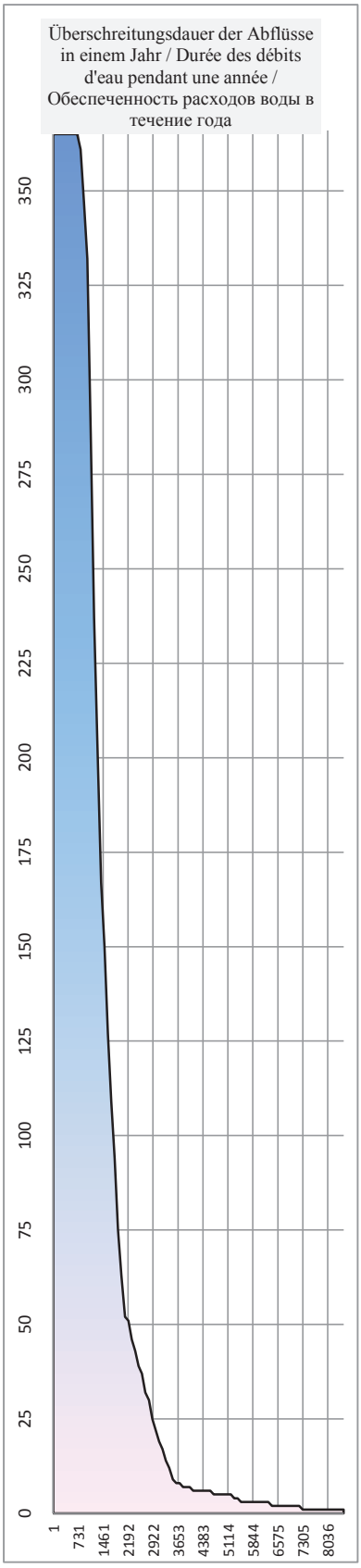

Österreich / Autriche/ Австрия

Hydrologische Messstelle Station hydrométrique Водомерный пост	**KIENSTOCK** **КИНШТОК**	Beginn der Messungen / Année de construction / Год основания	*1976*		
		Entfernung von Sulina / Distance de Sulina / Расстояние от Сулины km км	2 015,210		
		Absoluter Nullpunkt / Cote du «0» absolu / Абсолютная отметка «0» m м	A	194,00	
Fläche des Einzugsgebiets / Superficie du bassin hydrographique / Площадь водосборного бассейна km^2 $км^2$	95 970	Höhe d. RNW-HSW / Cote de l'ENR-HNN / Отметка НСРУ-ВСУ cm см	**164**	*1981-2010*	**618**

Hauptwerte der Wasserstände / Niveaux d'eau caractéristiques / Характерные уровни воды cm см				Hauptwerte der Abflüsse / Débits d'eau caractéristiques / Характерные расходы воды m^3/s $м^3/с$		
884	**986**	**1093**	Maximum / Наивысший (MAX)	10200	9647	**11305**
01.07.1981	04.08.1991	14.08.2002		13.07.1954	04.08.1991	14.08.2002
141	**140**	**138**	Minimum / Наинизший (MIN)	504	625	**619**
01.11.1983	17.12.1991	26.12.2003		29.12.1948	01.03.1996	26.12.2003
324	**317**	**306**	Mittel / Moyenne / Средний (AVE)	1856	1897	**1854**
1976 - 1990	*1991 - 2000*	*2001 - 2010*	berücksichtigter Zeitraum / Période de calcul / Период наблюдений	*1941 - 1990*	*1991 - 2000*	*2001 - 2010*

I	II	III	IV	V	VI	VII	VIII	IX	X	XI	XII	Datum Date Дата	I	II	III	IV	V	VI	VII	VIII	IX	X	XI	XII
337	458	260	288	405	656	408	253	262	280	261	250	**1**	2032	3124	1447	1647	2631	5089	2655	1399	1461	1581	1456	1382
315	525	259	279	401	770	390	242	275	273	245	239	**2**	1853	3735	1441	1578	2594	6560	2487	1325	1547	1538	1348	1306
302	512	256	274	460	982	381	234	269	267	245	245	**3**	1750	3603	1415	1542	3135	9694	2413	1273	1508	1494	1346	1348
303	474	247	258	455	1061	414	232	256	254	282	243	**4**	1762	3259	1360	1434	3097	11072	2710	1262	1421	1404	1600	1332
591	501	254	252	454	1052	406	246	254	242	281	243	**5**	4490	3498	1403	1391	3086	10917	2638	1352	1404	1323	1589	1334
688	493	273	255	414	926	424	242	242	240	293	247	**6**	5470	3431	1534	1412	2710	8765	2802	1328	1325	1316	1684	1359
639	457	301	248	404	814	403	247	231	246	382	236	**7**	4901	3113	1746	1365	2614	7094	2611	1361	1253	1354	2431	1285
573	429	349	242	409	687	379	246	221	246	371	236	**8**	4194	2855	2137	1325	2666	5445	2392	1350	1190	1350	2328	1289
503	396	363	246	401	609	364	249	218	249	345	236	**9**	3521	2546	2254	1351	2592	4566	2264	1369	1175	1369	2105	1285
457	362	365	260	386	586	366	281	240	244	345	258	**10**	3112	2241	2268	1447	2455	4325	2275	1593	1315	1341	2098	1432
420	339	369	272	425	581	361	283	256	268	357	271	**11**	2767	2046	2302	1526	2814	4277	2240	1606	1422	1506	2204	1523
394	325	360	282	468	587	350	251	270	313	365	267	**12**	2523	1937	2227	1596	3207	4336	2145	1385	1515	1835	2270	1492
366	318	347	313	435	569	338	241	268	302	355	263	**13**	2282	1882	2117	1836	2905	4153	2039	1317	1503	1752	2186	1464
343	316	344	310	404	549	315	245	328	294	335	248	**14**	2081	1860	2093	1817	2617	3955	1858	1346	1960	1687	2019	1364
335	308	325	313	387	522	303	232	333	280	318	238	**15**	2018	1797	1936	1841	2468	3695	1761	1259	1998	1582	1875	1297
324	295	298	356	368	505	298	218	302	292	309	225	**16**	1930	1694	1718	2193	2294	3538	1724	1172	1754	1675	1806	1217
320	286	279	383	358	492	297	211	405	351	293	220	**17**	1898	1629	1580	2429	2208	3417	1710	1131	2639	2153	1683	1186
313	274	272	413	367	485	290	207	448	358	277	227	**18**	1836	1545	1529	2705	2285	3359	1658	1106	3027	2207	1563	1230
297	280	291	448	349	491	296	210	588	334	275	224	**19**	1712	1583	1668	3022	2135	3410	1708	1123	4352	2007	1549	1212
275	282	308	457	338	474	294	269	538	309	283	214	**20**	1552	1595	1799	3114	2039	3262	1686	1520	3850	1805	1608	1145
273	274	296	437	332	460	278	279	479	291	279	208	**21**	1531	1543	1708	2925	1991	3145	1573	1585	3303	1662	1578	1109
274	274	289	432	332	454	271	252	418	280	281	205	**22**	1539	1543	1649	2880	1991	3088	1519	1391	2746	1582	1589	1092
271	266	271	411	327	451	270	240	367	273	273	192	**23**	1523	1488	1520	2684	1948	3058	1514	1309	2285	1534	1536	1015
268	252	261	386	318	476	273	231	330	270	295	194	**24**	1503	1389	1454	2459	1875	3282	1538	1256	1974	1513	1705	1025
261	250	251	382	325	596	278	241	316	301	347	193	**25**	1454	1378	1384	2424	1937	4449	1567	1319	1862	1742	2116	1022
257	257	255	391	304	614	277	315	308	281	293	202	**26**	1426	1424	1414	2497	1769	4629	1559	1859	1802	1594	1682	1071
236	253	250	406	332	516	269	300	319	263	282	221	**27**	1288	1401	1375	2636	2001	3639	1507	1739	1888	1469	1598	1190
230	255	245	417	406	465	261	325	330	259	272	215	**28**	1250	1412	1348	2737	2634	3182	1451	1949	1980	1438	1527	1150
242		244	405	388	421	256	421	301	249	263	210	**29**	1326		1340	2628	2470	2773	1420	2775	1748	1374	1465	1120
422		248	397	373	408	259	340	286	253	260	207	**30**	2814		1365	2553	2344	2655	1436	2063	1630	1396	1442	1105
523		269		575		267	298		277		202	**31**	3704		1505		4265		1495	1724		1560		1074
I	**II**	**III**	**IV**	**V**	**VI**	**VII**	**VIII**	**IX**	**X**	**XI**	**XII**		**I**	**II**	**III**	**IV**	**V**	**VI**	**VII**	**VIII**	**IX**	**X**	**XI**	**XII**
743	561	375	476	658	1081	437	449	630	369	435	278	MAX	6135	4071	2358	3279	5106	11450	2926	3042	4793	2305	2907	1569
366	347	290	340	390	609	324	261	322	279	302	228	AVE	2356	2163	1679	2100	2509	4828	1947	1469	1961	1585	1766	1240
225	245	240	235	295	384	244	204	215	235	240	186	MIN	1216	1345	1312	1280	1697	2437	1339	1085	1153	1280	1312	995
MIN	192	186	23.12.13	AVE	338	286	4.6.13	MAX	1061	1081		**2013**	MIN	1015	995	23.12.13	AVE	2128		4.6.13	MAX	11072	11450	

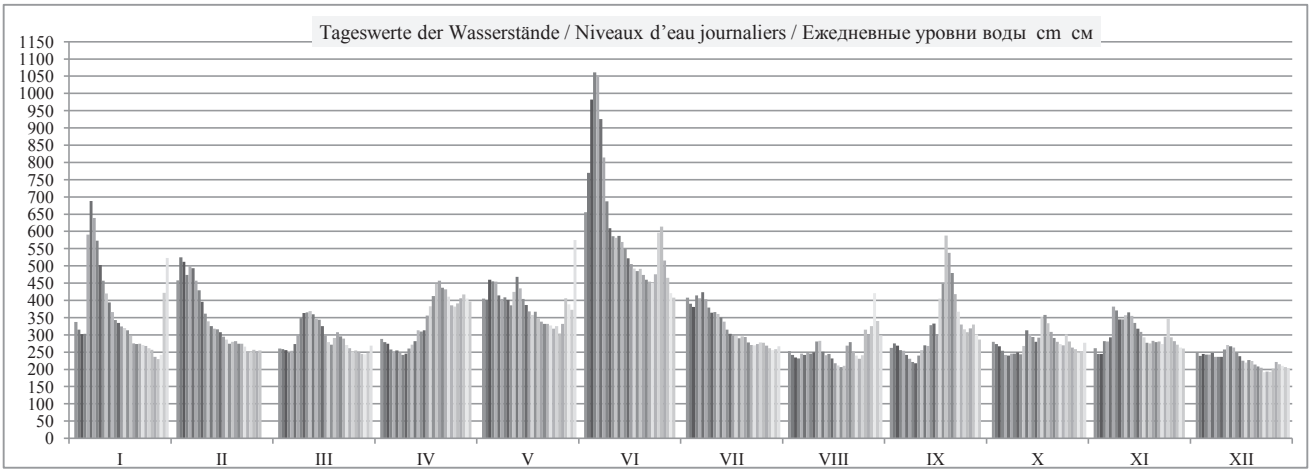

	HSW ВСУ	I	II	III	IV	V	VI	VII	VIII	IX	X	XI	XII	2013
Tage mit Überschreitung des HSW / Jours où le HNN (HSW) a été dépassé / Дни, когда был превышен ВСУ (HSW)	708	0	0	0	0	0	6	0	0	0	0	0	0	**6**
Tage mit Unterschreitung des RNW / Jours où l'ENR n'a pas été atteint / Дни, когда не был достигнут НСРУ		0	0	0	0	0	0	0	0	0	0	0	0	**0**
Tage mit Überschreitung des HSW / Jours où le HNN a été dépassé / Дни, когда был превышен ВСУ (HNN)		2	0	0	0	0	8	0	0	0	0	0	0	**10**

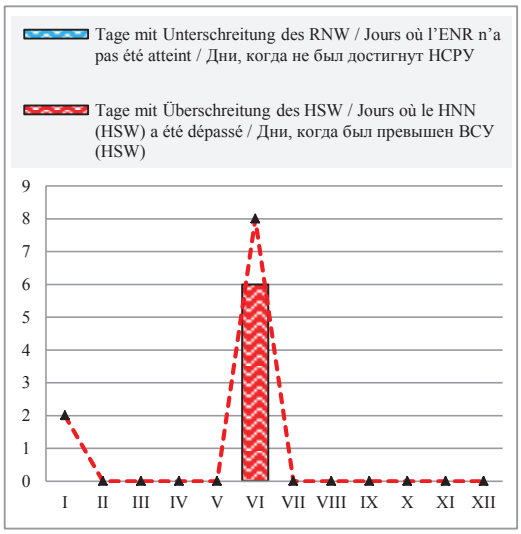

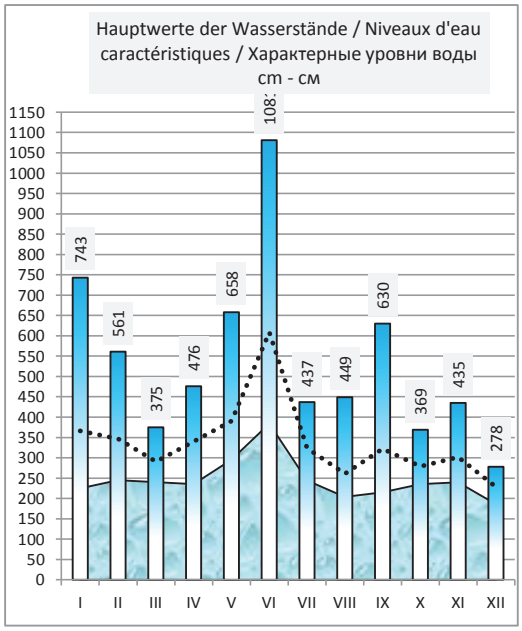

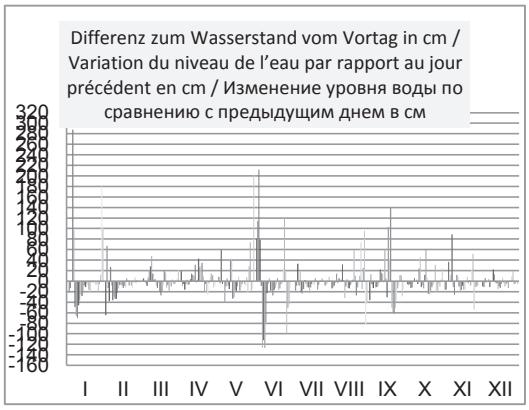

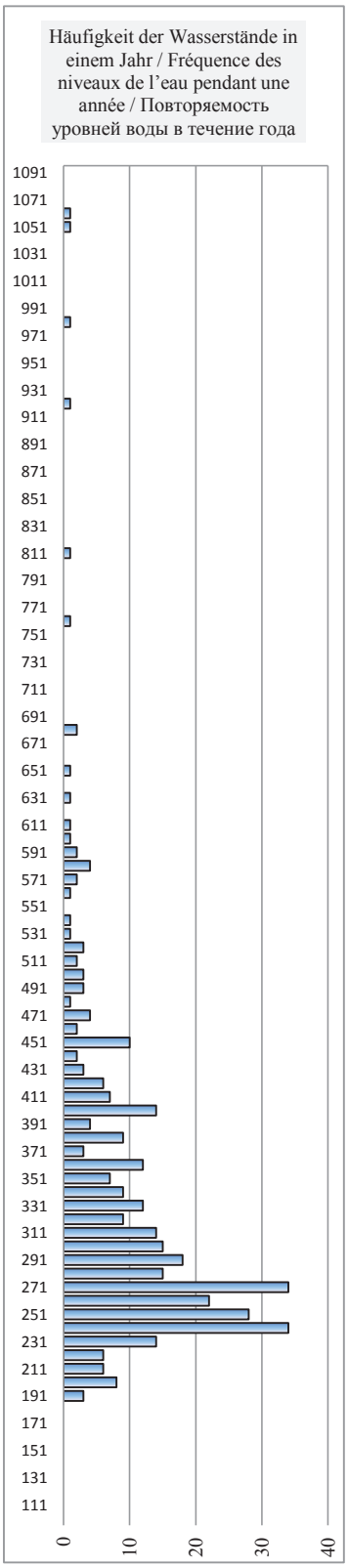

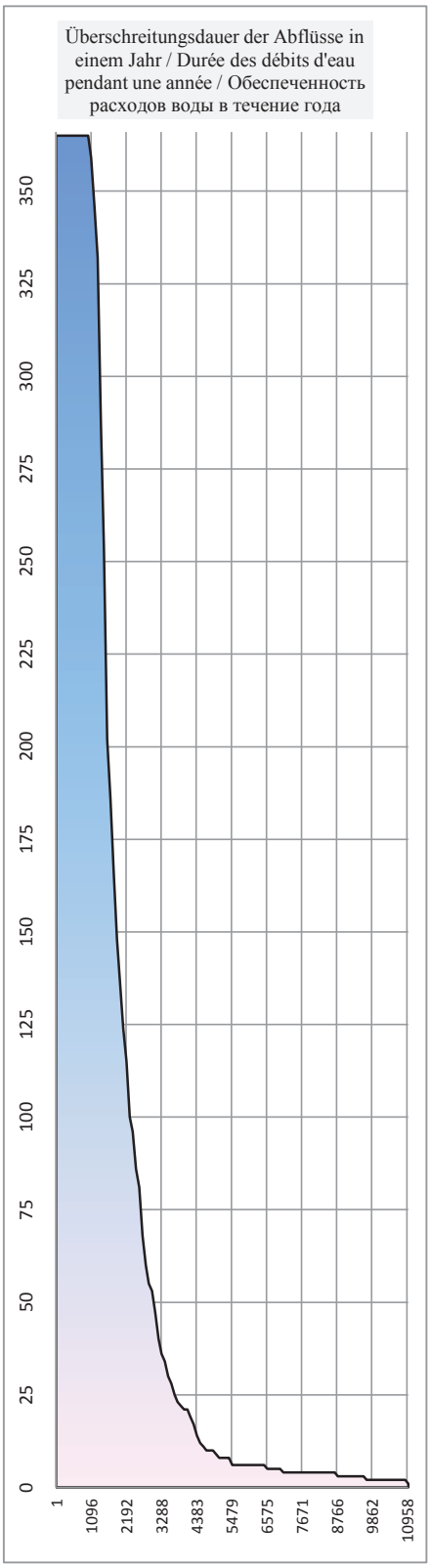

Österreich / Autriche/ Австрия

Hydrologische Messstelle Station hydrométrique Водомерный пост	**WIEN KORNEUBURG ВЕНА КОРНЁЙБУРГ**	Beginn der Messungen / Année de construction / Год основания	*1996*		
		Entfernung von Sulina / Distance de Sulina / Расстояние от Сулины km км	1 941,460		
		Absoluter Nullpunkt / Cote du «0» absolu / Абсолютная отметка «0» m м	A	159,87	
Fläche des Einzugsgebiets / Superficie du bassin hydrographique / Площадь водосборного бассейна km^2 $км^2$	101 537	Höhe d. RNW-HSW / Cote de l'ENR-HNN / Отметка НСРУ-ВСУ cm см	**191**	*1981-2010*	**549**

Hauptwerte der Wasserstände / Niveaux d'eau caractéristiques / Характерные уровни воды cm см				Hauptwerte der Abflüsse / Débits d'eau caractéristiques / Характерные расходы воды m^3/s $м^3/с$		
	664	**789**	Maximum / Наивысший (MAX)		6919	**10419**
	08.07.1997	15.08.2002			22.10.1996	15.08.2002
	103	**173**	Minimum / Наинизший (MIN)		667	**498**
	12.03.1996	17.01.2006			04.11.1997	17.01.2006
	324	**293**	Mittel / Moyenne / Средний (AVE)		**1952**	**1899**
... - 1990	*1996 - 2000*	*2001 - 2010*	berücksichtigter Zeitraum / Période de calcul / Период наблюдений	*... - 1990*	*1996 - 2000*	*2001 - 2010*

I	II	III	IV	V	VI	VII	VIII	IX	X	XI	XII	Datum Date Дата	I	II	III	IV	V	VI	VII	VIII	IX	X	XI	XII
322	429	263	282	374	582	376	250	257	269	256	251	**1**	2168	3417	1577	1779	2733	5443	2758	1443	1516	1644	1506	1450
302	474	263	274	371	615	359	241	263	264	244	240	**2**	1975	4007	1576	1695	2696	5949	2547	1346	1583	1594	1376	1339
293	473	260	271	416	715	351	236	262	260	243	245	**3**	1885	3983	1549	1666	3262	8100	2455	1294	1569	1552	1363	1389
290	435	254	262	420	772	374	234	251	252	267	243	**4**	1851	3501	1488	1570	3302	9821	2727	1271	1457	1465	1623	1368
496	455	260	257	417	798	373	243	249	243	270	244	**5**	4339	3754	1547	1521	3263	10821	2712	1371	1434	1373	1648	1378
602	454	272	259	388	773	384	242	242	241	278	246	**6**	5729	3740	1669	1536	2908	9872	2855	1362	1359	1344	1730	1397
572	422	292	255	375	695	370	243	234	244	340	239	**7**	5316	3326	1875	1497	2739	7567	2681	1372	1267	1383	2375	1320
529	399	331	249	380	610	349	244	228	243	342	238	**8**	4735	3045	2263	1436	2802	5841	2435	1379	1205	1373	2371	1317
469	372	344	254	375	552	336	244	225	247	322	238	**9**	3934	2707	2383	1490	2739	5033	2309	1383	1171	1408	2175	1319
427	344	345	263	361	524	337	268	238	244	318	253	**10**	3393	2390	2395	1581	2575	4658	2314	1626	1312	1377	2136	1471
396	324	348	273	388	523	335	271	249	257	326	264	**11**	2997	2195	2423	1683	2906	4653	2298	1662	1433	1518	2214	1594
371	313	341	278	427	525	326	248	261	292	336	263	**12**	2692	2086	2350	1736	3391	4672	2206	1422	1555	1877	2311	1584
347	307	330	302	404	508	315	241	257	286	329	259	**13**	2416	2021	2248	1973	3100	4453	2105	1345	1522	1811	2239	1533
327	304	327	300	378	492	298	241	299	280	314	249	**14**	2222	1994	2223	1960	2776	4236	1938	1351	1948	1753	2095	1435
320	299	312	300	363	468	287	234	309	268	299	242	**15**	2150	1943	2075	1958	2601	3914	1823	1267	2041	1635	1945	1355
311	288	292	332	348	451	284	224	285	276	293	233	**16**	2063	1832	1878	2269	2420	3698	1797	1166	1808	1711	1887	1265
308	282	277	355	338	441	282	220	354	319	281	230	**17**	2034	1770	1723	2505	2330	3569	1778	1121	2543	2139	1762	1223
302	273	271	381	343	434	278	217	402	329	269	235	**18**	1973	1680	1657	2818	2375	3476	1729	1078	3080	2242	1639	1277
291	276	284	406	332	438	280	219	506	312	267	233	**19**	1860	1709	1795	3135	2264	3535	1754	1105	4426	2070	1619	1264
274	278	298	421	321	426	281	253	481	292	271	226	**20**	1689	1730	1936	3314	2164	3386	1760	1471	4091	1874	1667	1187
270	272	289	404	316	413	269	270	429	277	269	222	**21**	1654	1674	1842	3101	2113	3218	1639	1651	3422	1724	1642	1139
273	272	283	398	315	408	262	247	382	270	270	221	**22**	1679	1668	1786	3027	2105	3147	1567	1408	2830	1653	1653	1130
269	267	270	383	312	405	261	239	340	263	265	213	**23**	1640	1625	1648	2840	2071	3118	1559	1329	2351	1580	1600	1037
267	257	262	363	304	424	264	233	310	260	279	215	**24**	1624	1517	1572	2600	1997	3356	1586	1262	2057	1551	1737	1057
262	255	254	357	309	528	265	237	297	283	329	215	**25**	1569	1498	1480	2522	2045	4718	1603	1304	1930	1785	2236	1055
259	259	257	364	294	550	266	292	292	271	284	219	**26**	1539	1538	1521	2608	1898	5009	1612	1880	1872	1657	1796	1110
246	257	253	375	307	469	261	283	297	257	273	228	**27**	1404	1520	1479	2742	2023	3938	1557	1783	1929	1511	1682	1208
240	258	252	385	375	425	255	296	308	255	265	228	**28**	1333	1527	1460	2861	2743	3368	1497	1916	2033	1498	1604	1206
248		251	376	361	389	252	380	288	246	258	222	**29**	1422		1457	2750	2577	2911	1465	2810	1832	1397	1528	1143
382		253	369	349	372	252	320	274	248	256	221	**30**	2909		1471	2667	2435	2705	1462	2154	1693	1418	1507	1126
485		266		497		259	285		264		219	**31**	4139		1609		4322		1542	1807		1587		1101
I	**II**	**III**	**IV**	**V**	**VI**	**VII**	**VIII**	**IX**	**X**	**XI**	**XII**		**I**	**II**	**III**	**IV**	**V**	**VI**	**VII**	**VIII**	**IX**	**X**	**XI**	**XII**
626	512	355	436	578	809	396	400	545	337	386	270	MAX	6054	4500	2498	3508	5391	11150	3002	3052	4942	2316	2878	1652
347	332	286	325	363	524	305	255	302	268	287	235	AVE	2527	2336	1805	2228	2635	4940	2002	1488	2009	1629	1822	1283
236	252	247	245	284	356	245	213	221	234	238	209	MIN	1293	1464	1411	1390	1795	2510	1390	1038	1128	1271	1315	993
MIN	213	209	23.12.13	AVE	319	275	5.6.13	MAX	798	809		**2013**	MIN	1037	993	23.12.13	AVE	2219		5.6.13	MAX	10821	11150	

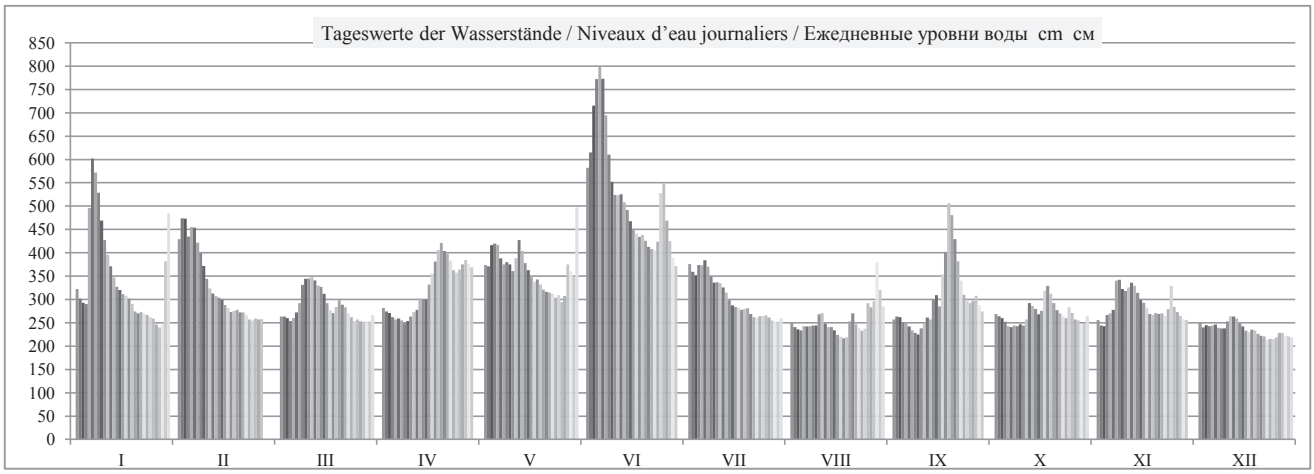

	HSW ВСУ	I	II	III	IV	V	VI	VII	VIII	IX	X	XI	XII	2013
Tage mit Überschreitung des HSW / Jours où le HNN (HSW) a été dépassé / Дни, когда был превышен ВСУ (HSW)	639	0	0	0	0	0	5	0	0	0	0	0	0	**5**
Tage mit Unterschreitung des RNW / Jours où l'ENR n'a pas été atteint / Дни, когда не был достигнут НСРУ		0	0	0	0	0	0	0	0	0	0	0	0	**0**
Tage mit Überschreitung des HSW / Jours où le HNN a été dépassé / Дни, когда был превышен ВСУ (HNN)		2	0	0	0	0	10	0	0	0	0	0	0	**12**

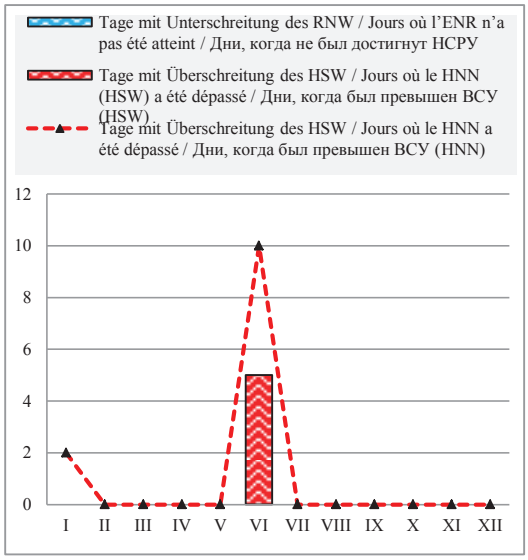

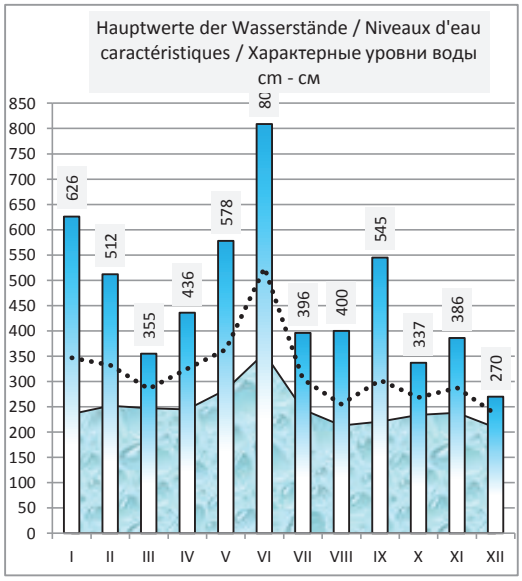

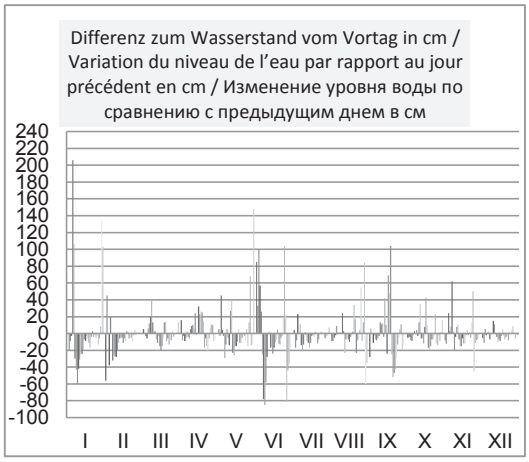

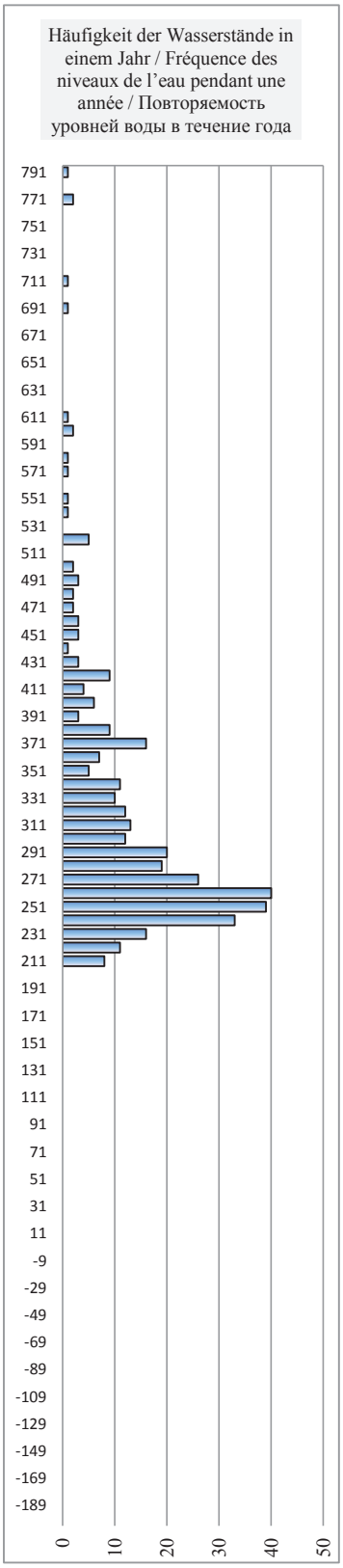

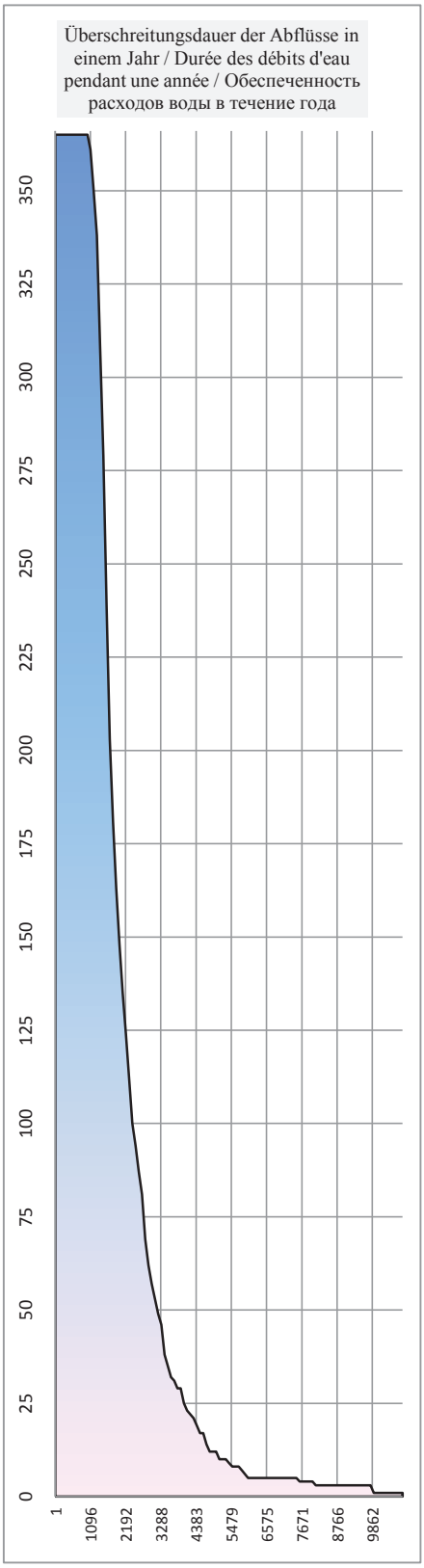

Slowakei / Slovaquie / Словакия

Hydrologische Messstelle Station hydrométrique Водомерный пост	**DEVÍN** **ДЕВИН**		Beginn der Messungen / Année de construction / Год основания	*1921*		
			Entfernung von Sulina / Distance de Sulina / Расстояние от Сулины km км	1 879,780		
			Absoluter Nullpunkt / Cote du «0» absolu / Абсолютная отметка «0» m м	B	132,84	
Fläche des Einzugsgebiets / Superficie du bassin hydrographique / Площадь водосборного бассейна km^2 $км^2$		131 244	Höhe d. RNW-HSW / Cote de l'ENR-HNN / Отметка НСРУ-ВСУ cm см	**130**	*1981-2010*	**600**

Hauptwerte der Wasserstände / Niveaux d'eau caractéristiques / Характерные уровни воды cm см				**Hauptwerte der Abflüsse / Débits d'eau caractéristiques / Характерные расходы воды m^3/s $м^3/с$**		
904	**629**	**948**	Maximum / Наивысший (MAX)	10400	9031	**10390**
15.07.1954	27.05.1999	15.08.2002		15.07.1954	06.08.1991	15.08.2002
66	**108**	**80**	Minimum / Наинизший (MIN)	582	1094	**800**
07.01.1954	09.02.1998	09.12.2003		28.12.1948	01.01.1991	09.12.2003
	283	**262**	Mittel / Moyenne / Средний (AVE)	1985		**2081**
... - 1990	*1991 - 2000*	*2001 - 2010*	berücksichtigter Zeitraum / Période de calcul / Период наблюдений	*1941 - 1990*	*1991 - 2000*	*2001 - 2010*

I	II	III	IV	V	VI	VII	VIII	IX	X	XI	XII	Datum Date Дата	I	II	III	IV	V	VI	VII	VIII	IX	X	XI	XII
313	469	255	265	368	606	413	211	220	233	218	204	**1**	2428	3912	1944	2027	2931	5382	3351	1570	1640	1730	1619	1527
281	474	260	260	367	629	379	194	218	228	197	188	**2**	2150	3956	1983	1986	2919	5649	3037	1454	1623	1691	1476	1419
267	524	257	253	397	728	361	187	225	222	189	190	**3**	2044	4472	1963	1927	3202	6929	2870	1414	1671	1647	1427	1433
254	469	251	243	437	851	373	181	208	207	213	191	**4**	1940	3908	1912	1851	3578	8723	2975	1372	1555	1546	1588	1438
403	476	248	232	426	925	387	191	200	193	233	190	**5**	3311	3976	1893	1775	3472	9868	3110	1436	1500	1450	1730	1433
637	495	255	237	411	966	387	195	194	189	239	194	**6**	5745	4172	1946	1808	3333	10520	3106	1466	1460	1426	1772	1454
635	457	273	237	377	932	383	193	178	191	286	187	**7**	5714	3784	2089	1806	3016	9974	3071	1454	1353	1441	2169	1415
617	430	322	224	381	843	353	199	170	193	336	180	**8**	5511	3512	2517	1716	3056	8585	2795	1489	1304	1452	2587	1369
527	398	347	230	377	721	333	195	164	196	309	186	**9**	4503	3209	2736	1760	3015	6813	2560	1463	1260	1468	2349	1402
464	361	355	237	359	627	329	222	172	193	292	193	**10**	3860	2871	2810	1809	2853	5630	2521	1648	1312	1452	2203	1455
419	329	358	260	372	596	331	244	196	205	302	223	**11**	3406	2579	2839	1986	2966	5268	2544	1812	1471	1529	2292	1656
386	310	353	265	429	599	319	213	217	252	321	227	**12**	3094	2406	2795	2022	3498	5303	2433	1584	1618	1878	2454	1688
353	297	342	293	423	578	305	195	212	258	313	218	**13**	2792	2287	2690	2255	3443	5053	2313	1462	1578	1923	2383	1622
324	293	337	303	392	557	286	195	252	252	296	208	**14**	2529	2251	2652	2339	3157	4824	2152	1461	1879	1872	2239	1551
307	284	319	300	372	528	266	189	290	233	273	194	**15**	2374	2180	2489	2317	2969	4517	1984	1423	2190	1729	2038	1458
298	269	295	332	351	498	263	169	264	235	263	180	**16**	2298	2059	2276	2602	2779	4202	1961	1296	1969	1741	1965	1368
293	261	266	370	333	479	258	160	308	279	249	169	**17**	2253	1991	2035	2950	2612	4011	1919	1235	2351	2094	1850	1295
284	249	250	396	332	464	252	153	413	312	230	175	**18**	2181	1899	1904	3194	2601	3855	1874	1192	3342	2380	1707	1334
271	247	257	415	326	461	245	152	481	295	223	176	**19**	2071	1884	1959	3372	2551	3828	1817	1188	4043	2228	1657	1340
252	251	283	448	306	454	254	179	527	270	228	168	**20**	1919	1912	2166	3696	2371	3753	1890	1361	4511	2016	1691	1286
237	247	278	431	298	435	239	246	454	247	230	158	**21**	1809	1881	2132	3524	2296	3562	1774	1827	3761	1831	1705	1227
242	240	271	416	299	426	225	200	398	237	227	155	**22**	1848	1834	2073	3372	2302	3471	1670	1497	3198	1753	1688	1205
235	240	257	403	294	421	222	190	340	224	225	144	**23**	1793	1829	1960	3252	2267	3423	1647	1431	2625	1666	1669	1139
235	226	243	377	284	429	225	180	300	221	227	141	**24**	1793	1727	1855	3014	2175	3503	1674	1365	2272	1644	1685	1121
226	223	225	359	284	530	228	178	275	242	309	142	**25**	1729	1706	1717	2853	2178	4550	1691	1352	2056	1797	2350	1126
220	240	227	361	275	617	232	244	267	238	266	144	**26**	1682	1828	1738	2866	2108	5511	1719	1819	1995	1765	1988	1139
208	246	224	370	269	545	224	251	266	218	237	166	**27**	1599	1872	1713	2951	2053	4698	1661	1867	1987	1625	1753	1273
191	247	219	387	355	477	218	254	284	213	227	171	**28**	1480	1882	1677	3104	2813	3991	1624	1886	2131	1587	1685	1309
202		216	376	353	435	210	358	268	198	215	162	**29**	1554		1658	3009	2796	3560	1563	2808	2005	1481	1603	1253
305		219	366	339	399	204	320	241	197	209	158	**30**	2414		1675	2918	2669	3218	1522	2450	1788	1476	1560	1226
504		235		436		218	265		213		153	**31**	4268		1792		3612		1623	1975		1585		1193
I	**II**	**III**	**IV**	**V**	**VI**	**VII**	**VIII**	**IX**	**X**	**XI**	**XII**		**I**	**II**	**III**	**IV**	**V**	**VI**	**VII**	**VIII**	**IX**	**X**	**XI**	**XII**
659	542	365	457	580	974	424	388	562	316	369	232	MAX	6002	4663	2905	3783	5080	10640	3451	3094	4873	2411	2902	1720
335	330	274	322	356	592	288	210	273	229	253	179	AVE	2713	2635	2116	2535	2826	5406	2208	1582	2115	1707	1896	1360
187	217	213	222	257	388	195	145	161	184	186	135	MIN	1453	1662	1633	1699	1960	3117	1464	1143	1243	1392	1405	1081
MIN	141	135	24.12.13	AVE	302	238	6.6.13	MAX	966	974		**2013**	MIN	1121	1081	24.12.13	AVE	2417		6.6.13	MAX	10520	10640	

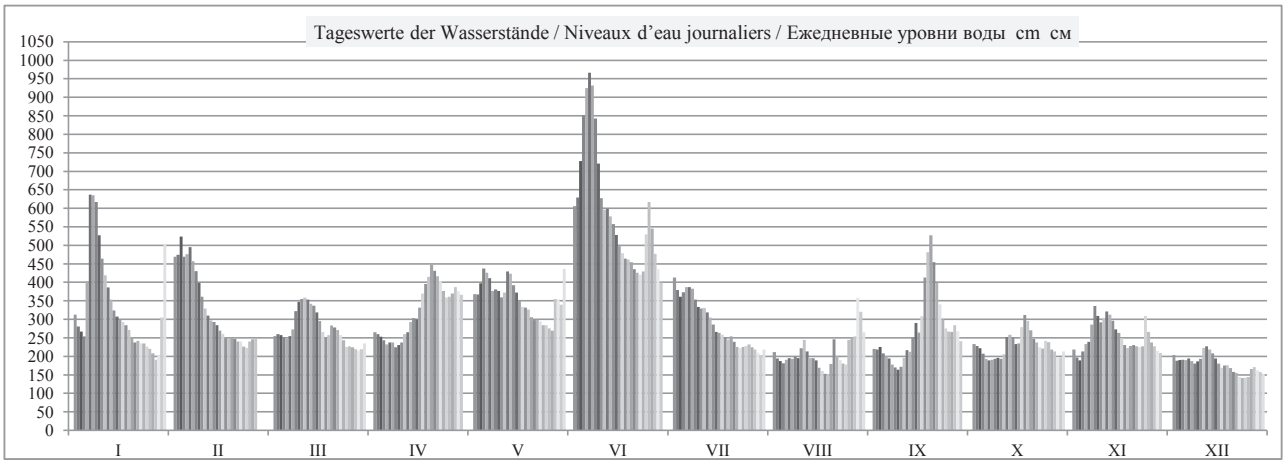

	HSW ВСУ	I	II	III	IV	V	VI	VII	VIII	IX	X	XI	XII	2013
Tage mit Überschreitung des HSW / Jours où le HNN (HSW) a été dépassé / Дни, когда был превышен ВСУ (HSW)	750	0	0	0	0	0	5	0	0	0	0	0	0	**5**
Tage mit Unterschreitung des RNW / Jours où l'ENR n'a pas été atteint / Дни, когда не был достигнут НСРУ		0	0	0	0	0	0	0	0	0	0	0	0	**0**
Tage mit Überschreitung des HSW / Jours où le HNN a été dépassé / Дни, когда был превышен ВСУ (HNN)		3	0	0	0	0	11	0	0	0	0	0	0	**14**

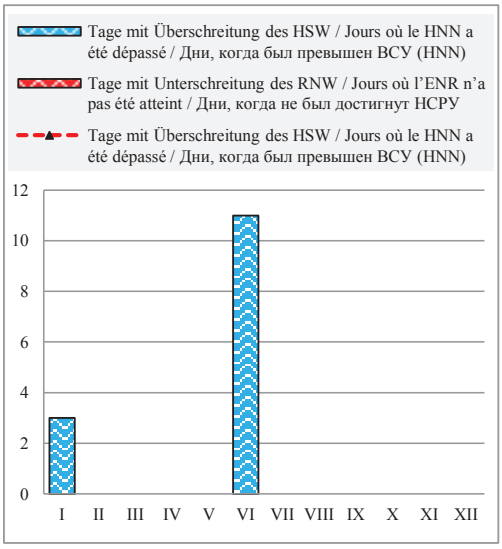

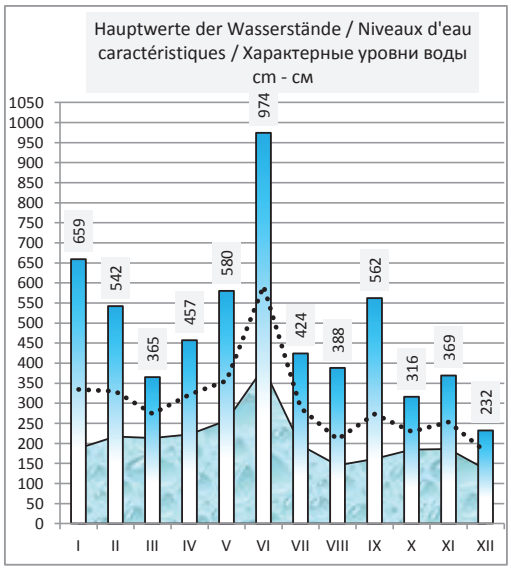

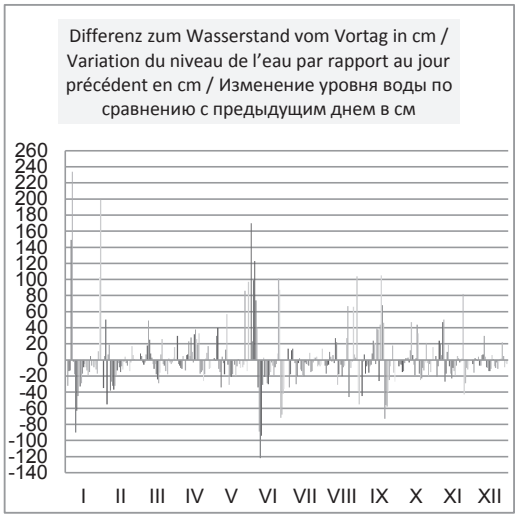

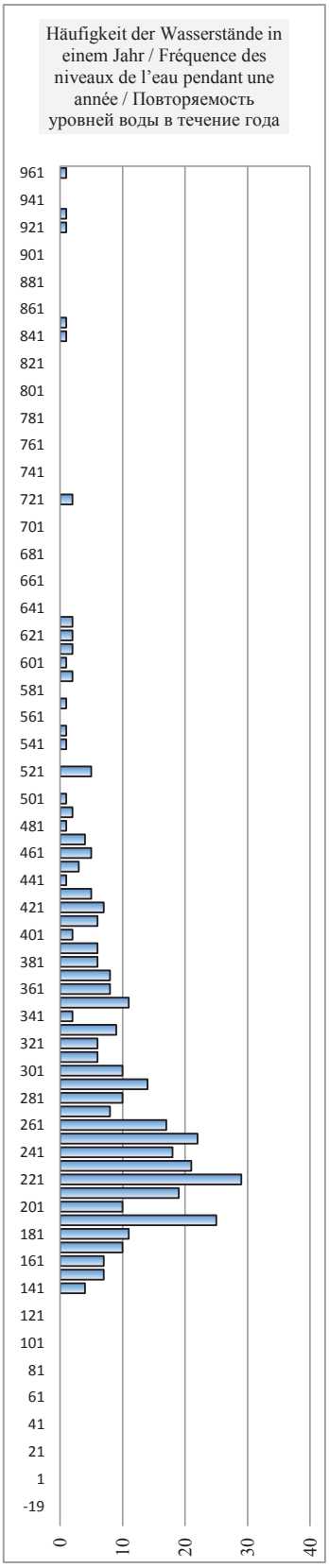

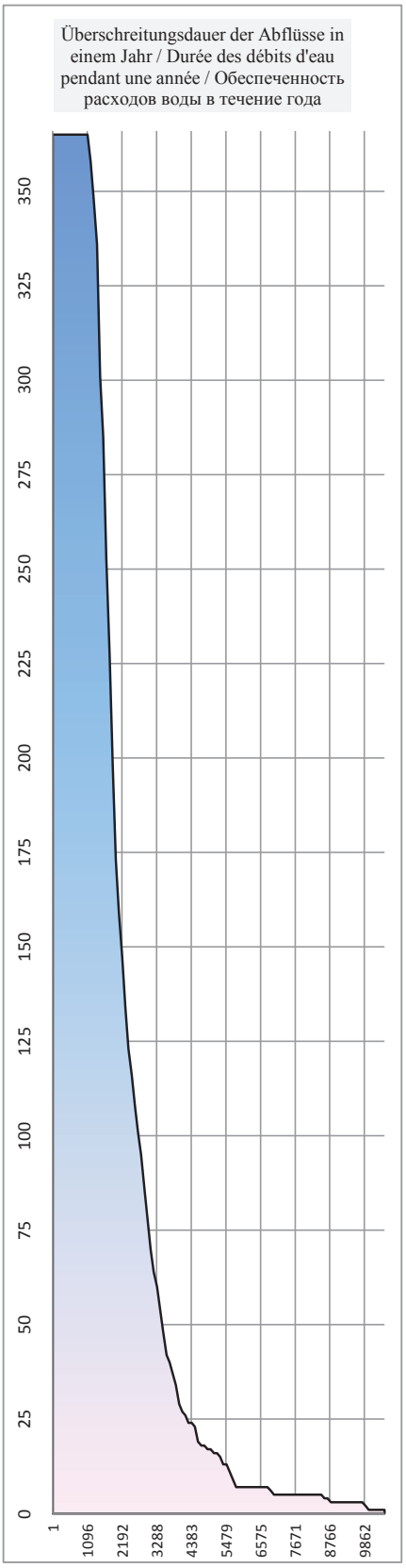

Slowakei / Slovaquie / Словакия

Hydrologische Messstelle Station hydrométrique Водомерный пост	**BRATISLAVA** **БРАТИСЛАВА**	Beginn der Messungen / Année de construction / Год основания	*1876*		
		Entfernung von Sulina / Distance de Sulina / Расстояние от Сулины km км	1 868,750		
		Absoluter Nullpunkt / Cote du «0» absolu / Абсолютная отметка «0» m м	B	128,40	
Fläche des Einzugsgebiets / Superficie du bassin hydrographique / Площадь водосборного бассейна km^2 $км^2$	131 331	Höhe d. RNW-HSW / Cote de l'ENR-HNN / Отметка НСРУ-ВСУ cm см		*1981-2010*	

Hauptwerte der Wasserstände / Niveaux d'eau caractéristiques / Характерные уровни воды cm см				Hauptwerte der Abflüsse / Débits d'eau caractéristiques / Характерные расходы воды m^3/s $м^3/с$		
984	**839**	**994**	Maximum / Наивысший (MAX)	**10400**	**9032**	**10310**
15.07.1954	01.08.1991	16.08.2002		15.07.1954	01.08.1991	16.08.2002
39	**13**	**209**	Minimum / Наинизший (MIN)	**580**	**755**	**800**
15.01.1985	18.12.1991	26.09.2005		28.12.1948	18.12.1991	09.12.2003
334	**307**	**352**	Mittel / Moyenne / Средний (AVE)	**2052**	**2055**	**2080**
1921 - 1990	*1991 - 2000*	*2001 - 2010*	berücksichtigter Zeitraum / Période de calcul / Период наблюдений	*1941 - 1990*	*1991 - 2000*	*2001 - 2010*

I	II	III	IV	V	VI	VII	VIII	IX	X	XI	XII	Datum Date Дата	I	II	III	IV	V	VI	VII	VIII	IX	X	XI	XII
382	521	337	342	428	650	465	316	323	330	321	323	**1**	2428	3912	1944	2027	2932	5382	3352	1570	1640	1730	1620	1527
353	519	339	337	428	673	433	313	324	338	312	310	**2**	2150	3956	1984	1986	2919	5611	3037	1455	1624	1691	1477	1419
343	572	343	334	451	764	418	311	324	329	300	308	**3**	2044	4473	1963	1927	3203	6822	2870	1414	1671	1648	1428	1434
337	519	342	328	491	885	428	303	313	314	312	315	**4**	1941	3908	1912	1852	3578	8619	2976	1372	1555	1546	1588	1438
450	522	340	321	482	980	445	308	307	300	332	317	**5**	3311	3977	1893	1775	3472	9802	3110	1436	1500	1450	1730	1433
672	543	344	329	473	1025	439	317	303	297	337	310	**6**	5746	4172	1946	1808	3334	10500	3107	1466	1460	1426	1772	1454
675	509	352	337	437	999	442	314	294	305	367	306	**7**	5714	3785	2090	1806	3016	10040	3071	1454	1353	1441	2169	1415
661	483	381	324	439	911	417	320	297	308	405	297	**8**	5511	3512	2517	1716	3056	8685	2795	1490	1304	1452	2587	1369
575	457	406	322	439	781	399	315	294	307	387	299	**9**	4503	3210	2736	1760	3016	6914	2561	1463	1260	1468	2349	1402
515	425	417	323	427	677	395	329	292	304	373	311	**10**	3860	2871	2810	1809	2853	5670	2522	1648	1312	1452	2203	1455
472	397	419	338	430	642	400	345	310	309	383	334	**11**	3406	2579	2839	1987	2966	5264	2544	1813	1471	1529	2292	1657
440	386	411	336	481	645	387	318	318	340	396	340	**12**	3094	2406	2796	2022	3498	5320	2433	1584	1618	1878	2455	1688
414	367	403	360	480	623	375	300	319	345	390	324	**13**	2793	2288	2691	2255	3443	5067	2313	1462	1578	1923	2383	1622
388	364	398	368	454	602	360	303	351	330	379	322	**14**	2529	2251	2652	2339	3157	4836	2153	1461	1879	1872	2239	1551
375	359	387	365	434	575	347	305	378	299	362	314	**15**	2374	2180	2489	2317	2970	4541	1984	1423	2190	1729	2039	1458
369	346	372	392	415	544	349	296	353	289	353	307	**16**	2299	2059	2276	2602	2779	4222	1961	1296	1969	1741	1965	1368
369	339	349	430	397	525	352	287	381	328	348	299	**17**	2253	1991	2035	2950	2612	4022	1919	1235	2352	2095	1851	1296
360	333	331	454	396	510	344	281	466	374	331	309	**18**	2181	1899	1904	3194	2602	3868	1874	1192	3343	2380	1707	1334
342	331	337	469	393	508	332	277	525	367	320	312	**19**	2071	1884	1959	3373	2551	3832	1817	1188	4043	2228	1657	1340
329	335	362	504	375	502	338	290	578	355	328	303	**20**	1919	1912	2167	3697	2371	3763	1891	1361	4511	2016	1691	1286
327	330	358	490	366	484	327	345	511	343	336	293	**21**	1809	1881	2132	3525	2296	3572	1774	1827	3761	1831	1705	1227
335	321	347	473	368	477	315	308	463	338	335	291	**22**	1849	1834	2073	3372	2302	3472	1670	1497	3199	1753	1688	1205
324	329	333	466	365	476	316	299	413	330	333	287	**23**	1793	1829	1961	3253	2267	3425	1647	1431	2625	1666	1669	1139
317	324	329	439	356	480	323	291	385	326	326	283	**24**	1794	1727	1856	3014	2175	3477	1674	1365	2272	1644	1685	1121
311	318	316	422	356	569	327	288	361	334	385	285	**25**	1729	1706	1717	2853	2178	4463	1691	1352	2056	1797	2350	1126
307	327	323	423	358	656	333	334	359	334	354	281	**26**	1683	1828	1738	2866	2108	5520	1719	1819	1995	1765	1988	1139
305	334	329	431	347	591	324	338	359	326	335	292	**27**	1599	1872	1714	2951	2054	4764	1662	1867	1988	1625	1753	1273
295	333	325	451	416	527	314	338	369	321	336	302	**28**	1480	1882	1677	3104	2814	4013	1624	1886	2131	1587	1685	1309
306		321	439	422	487	305	420	354	308	329	300	**29**	1554		1658	3010	2796	3587	1563	2808	2005	1481	1603	1253
378		318	426	407	455	302	391	332	303	323	293	**30**	2414		1675	2918	2669	3235	1522	2450	1788	1476	1560	1226
549		323		483		312	350		313		287	**31**	4268		1792		3613		1624	1975		1585		1193
I	**II**	**III**	**IV**	**V**	**VI**	**VII**	**VIII**	**IX**	**X**	**XI**	**XII**		**I**	**II**	**III**	**IV**	**V**	**VI**	**VII**	**VIII**	**IX**	**X**	**XI**	**XII**
675	572	419	504	491	1025	465	420	578	374	405	340	MAX	5746	4473	2839	3697	3613	10500	3352	2808	4511	2380	2587	1688
406	402	355	392	419	641	367	318	365	324	348	305	AVE	2713	2635	2116	2536	2826	5410	2208	1583	2115	1707	1896	1360
295	318	316	321	347	455	302	277	292	289	300	281	MIN	1480	1706	1658	1716	2054	3235	1522	1188	1260	1426	1428	1121
MIN	277		19.8.13	AVE	386	337	6.6.13	MAX	1025			**2013**	MIN	1121		24.12.13	AVE	2417		6.6.13	MAX	10500		

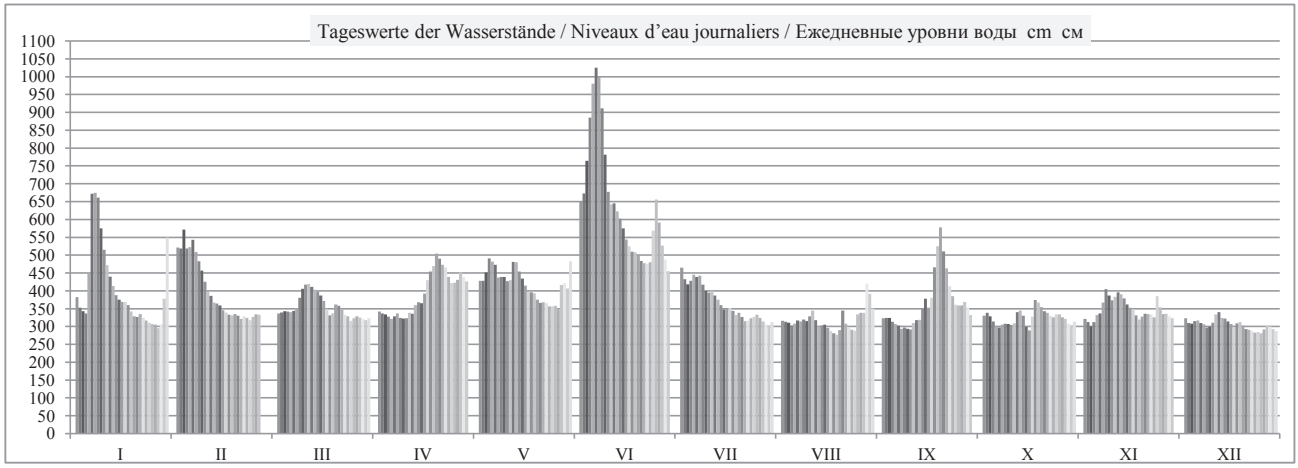

	HSW ВСУ	I	II	III	IV	V	VI	VII	VIII	IX	X	XI	XII	2013
Tage mit Überschreitung des HSW / Jours où le HNN (HSW) a été dépassé / Дни, когда был превышен ВСУ (HSW)	770	0	0	0	0	0	6	0	0	0	0	0	0	**6**
Tage mit Unterschreitung des RNW / Jours où l'ENR n'a pas été atteint / Дни, когда не был достигнут НСРУ		0	0	0	0	0	0	0	0	0	0	0	0	**0**
Tage mit Überschreitung des HSW / Jours où le HNN a été dépassé / Дни, когда был превышен ВСУ (HNN)		0	0	0	0	0	0	0	0	0	0	0	0	**0**

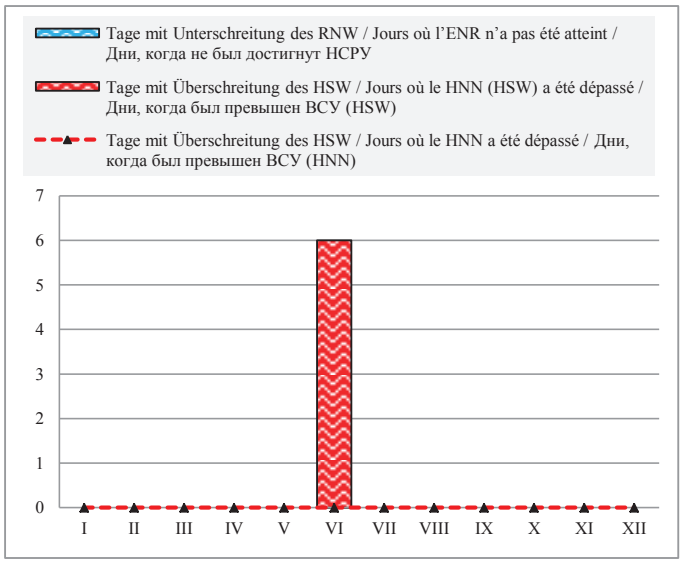

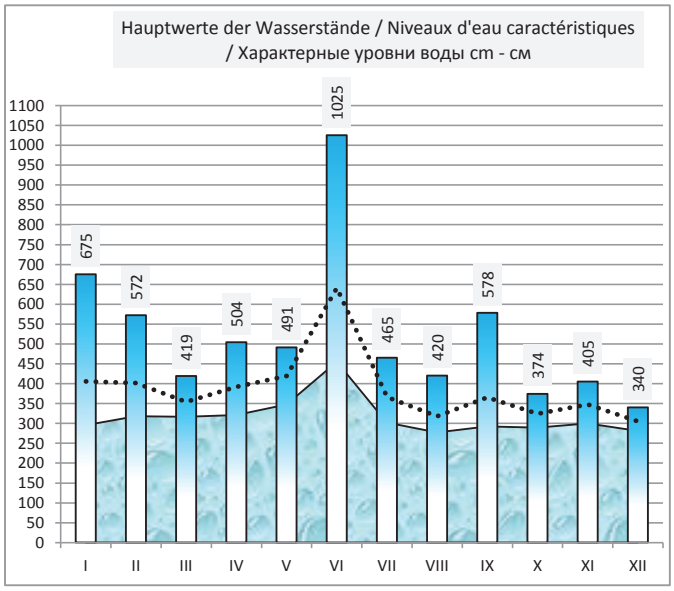

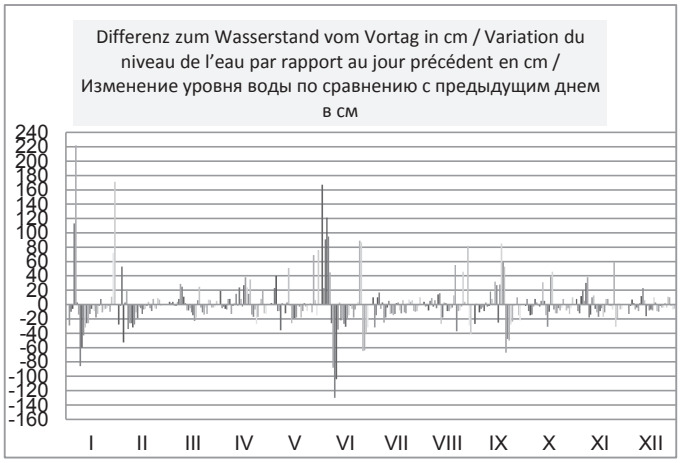

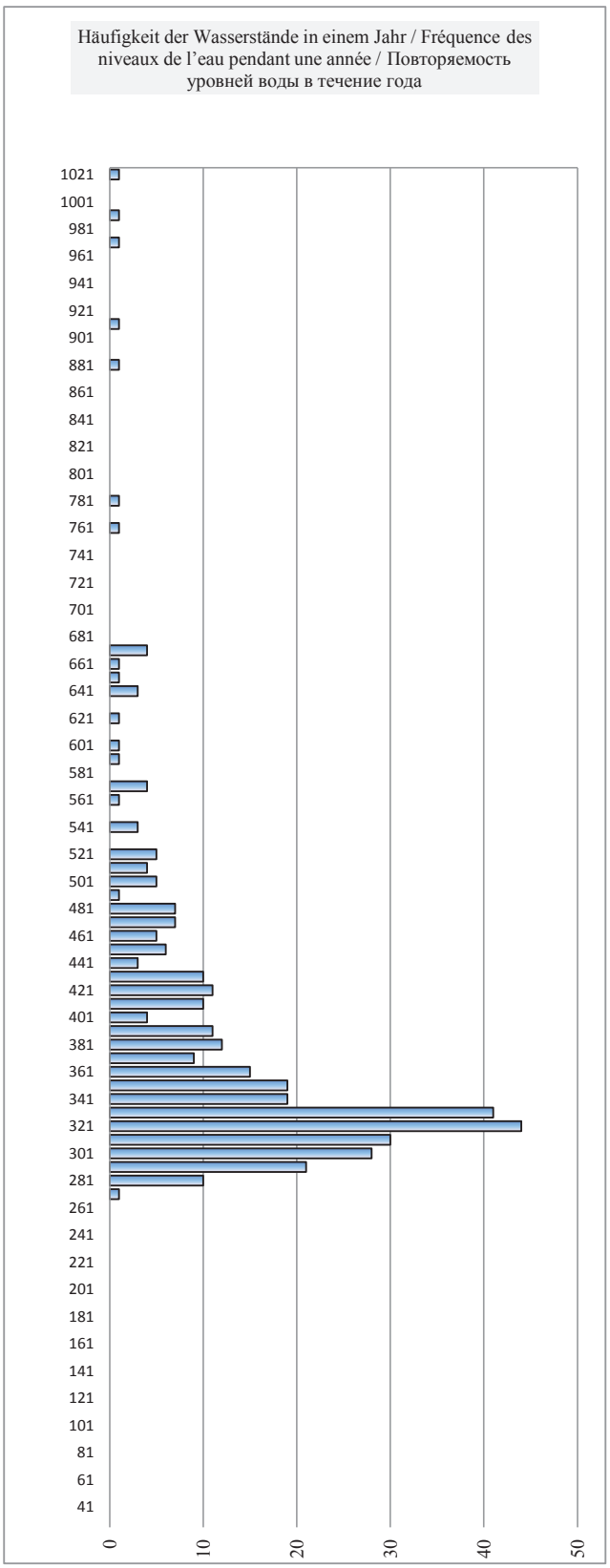

Slowakei / Slovaquie / Словакия

Hydrologische Messstelle Station hydrométrique Водомерный пост	**MEDVEĎOV** **МЕДВЕДЁВ**	Beginn der Messungen / Année de construction / Год основания		*1925*		
		Entfernung von Sulina / Distance de Sulina / Расстояние от Сулины km км		1 806,400		
		Absoluter Nullpunkt / Cote du «0» absolu / Абсолютная отметка «0» m м		B	107,38	
Fläche des Einzugsgebiets / Superficie du bassin hydrographique / Площадь водосборного бассейна km^2 $км^2$	132 168	Höhe d. RNW-HSW / Cote de l'ENR-HNN / Отметка НСРУ-ВСУ cm см	**116**	*1981-2010*	**644**	

Hauptwerte der Wasserstände / Niveaux d'eau caractéristiques / Характерные уровни воды cm см				Hauptwerte der Abflüsse / Débits d'eau caractéristiques / Характерные расходы воды m^3/s $м^3/с$		
781		**853**	Maximum / Наивысший (MAX)		**8456**	**9240**
16.07.1954		17.08.2002			06.08.1991	17.08.2002
	7	**42**	Minimum / Наинизший (MIN)		**744**	**709,5**
	18.12.1991	07.11.2001			18.12.1991	07.02.2006
		269	Mittel / Moyenne / Средний (AVE)			**2016**
1927 - 1990	*1991 - 2000*	*2001 - 2010*	berücksichtigter Zeitraum / Période de calcul / Период наблюдений	*1978 - 1990*	*1991 - 2000*	*2001 - 2010*

I	II	III	IV	V	VI	VII	VIII	IX	X	XI	XII	Datum Date Дата	I	II	III	IV	V	VI	VII	VIII	IX	X	XI	XII
351	515	262	269	384	600	449	183	216	222	207	205	**1**	2427	3821	1850	1881	2713	4748	3255	1381	1554	1597	1506	1496
311	486	268	273	396	639	415	174	203	223	196	193	**2**	2153	3558	1890	1907	2810	5212	2961	1331	1490	1592	1452	1434
279	558	259	266	411	680	375	169	218	228	183	180	**3**	1946	4212	1839	1864	2936	5728	2639	1306	1565	1619	1395	1366
255	524	269	258	476	736	379	165	199	220	194	173	**4**	1793	3902	1896	1815	3488	6512	2663	1284	1466	1576	1453	1325
358	509	261	247	453	812	418	161	188	196	221	185	**5**	2540	3769	1848	1752	3292	7535	2986	1265	1405	1450	1590	1392
602	524	264	233	454	915	411	172	179	174	231	195	**6**	4660	3901	1866	1680	3301	9095	2922	1325	1358	1337	1652	1444
632	503	293	242	431	973	389	169	155	166	274	183	**7**	4987	3710	2060	1721	3103	10020	2742	1305	1237	1313	1937	1382
649	473	332	245	417	966	383	174	130	185	355	185	**8**	5177	3440	2332	1740	2988	9871	2694	1333	1133	1392	2490	1389
608	435	353	242	395	908	354	180	141	189	319	170	**9**	4738	3124	2472	1719	2806	8741	2488	1362	1166	1410	2245	1313
532	408	370	242	389	802	341	193	145	188	311	176	**10**	3986	2892	2605	1720	2753	7033	2399	1433	1189	1408	2185	1345
472	359	391	269	420	701	342	235	165	191	313	214	**11**	3438	2510	2777	1905	3014	5662	2410	1678	1285	1425	2190	1550
425	335	394	281	459	658	340	217	201	238	334	229	**12**	3043	2343	2787	1997	3340	5155	2395	1565	1476	1674	2342	1644
388	328	366	291	461	634	320	189	188	267	334	236	**13**	2731	2295	2578	2065	3360	4941	2246	1413	1407	1869	2346	1686
359	308	362	328	431	619	295	168	218	290	316	205	**14**	2511	2158	2549	2312	3104	4775	2051	1303	1569	2028	2217	1497
319	301	337	316	402	590	269	156	292	304	290	190	**15**	2239	2108	2365	2231	2857	4507	1897	1240	2032	2115	2035	1417
317	287	322	342	395	565	255	146	287	270	275	178	**16**	2224	2023	2256	2409	2800	4287	1777	1192	2010	1909	1918	1354
300	267	293	382	363	543	252	131	302	260	259	160	**17**	2112	1885	2052	2701	2552	4067	1763	1118	2125	1847	1821	1263
314	253	272	427	358	508	263	127	443	222	249	151	**18**	2203	1783	1920	3070	2514	3748	1828	1106	3204	1623	1766	1217
290	248	248	446	358	491	252	112	454	307	227	166	**19**	2047	1756	1773	3230	2513	3604	1765	1053	3280	2138	1646	1289
253	253	276	475	346	489	251	132	558	269	213	169	**20**	1815	1785	1947	3476	2435	3585	1756	1147	4236	1889	1547	1304
223	259	297	473	326	469	238	187	499	251	228	147	**21**	1644	1822	2080	3463	2295	3416	1689	1401	3694	1764	1649	1198
236	246	295	446	315	444	222	214	448	242	226	136	**22**	1716	1743	2066	3230	2219	3201	1598	1559	3248	1716	1641	1145
247	229	277	444	313	440	204	174	374	229	233	132	**23**	1780	1649	1943	3214	2206	3173	1499	1331	2647	1647	1679	1123
244	227	236	429	308	453	210	160	329	225	234	122	**24**	1762	1638	1690	3087	2176	3280	1524	1263	2313	1627	1683	1080
219	227	233	388	282	522	215	153	297	241	298	121	**25**	1619	1636	1673	2748	2009	3877	1554	1225	2085	1712	2082	1074
215	232	216	377	268	607	217	187	268	243	297	122	**26**	1583	1677	1571	2658	1922	4726	1565	1407	1907	1722	2066	1084
191	251	220	377	279	628	223	252	268	215	243	139	**27**	1436	1785	1597	2655	1990	4962	1593	1773	1907	1551	1731	1162
177	257	220	396	341	535	219	245	293	214	223	146	**28**	1358	1827	1599	2810	2404	3994	1573	1725	2059	1548	1624	1193
172		218	426	375	486	195	332	289	206	227	150	**29**	1334		1587	3062	2639	3560	1445	2322	2032	1501	1633	1214
256		222	400	377	433	187	350	256	194	209	151	**30**	1846		1607	2842	2651	3108	1405	2416	1822	1439	1520	1215
511		234		424		199	275		198		141	**31**	3791		1677		3078		1465	1908		1460		1166
I	**II**	**III**	**IV**	**V**	**VI**	**VII**	**VIII**	**IX**	**X**	**XI**	**XII**		**I**	**II**	**III**	**IV**	**V**	**VI**	**VII**	**VIII**	**IX**	**X**	**XI**	**XII**
649	558	394	475	476	973	449	350	558	307	355	236	MAX	5177	4212	2787	3476	3488	10020	3255	2416	4236	2138	2490	1686
345	350	286	341	381	628	293	190	273	228	257	169	AVE	2537	2527	2024	2432	2718	5204	2082	1435	1997	1642	1835	1315
172	227	216	233	268	433	187	112	130	166	183	121	MIN	1334	1636	1571	1680	1922	3108	1405	1053	1133	1313	1395	1074
MIN	112		19.8.13	AVE	311	235	7.6.13	MAX	973			**2013**	MIN	1053		19.8.13	AVE	2304		7.6.13	MAX	10020		

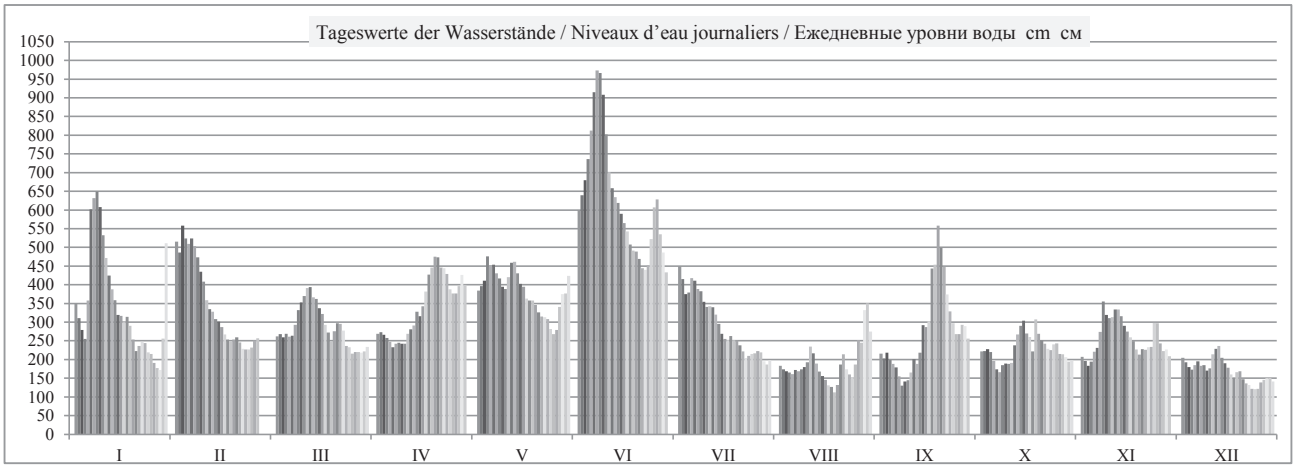

	HSW ВСУ	I	II	III	IV	V	VI	VII	VIII	IX	X	XI	XII	2013
Tage mit Überschreitung des HSW / Jours où le HNN (HSW) a été dépassé / Дни, когда был превышен ВСУ (HSW)		0	0	0	0	0	0	0	0	0	0	0	0	**0**
Tage mit Unterschreitung des RNW / Jours où l'ENR n'a pas été atteint / Дни, когда не был достигнут НСРУ		0	0	0	0	0	0	0	1	0	0	0	0	**1**
Tage mit Überschreitung des HSW / Jours où le HNN a été dépassé / Дни, когда был превышен ВСУ (HNN)		1	0	0	0	0	10	0	0	0	0	0	0	**11**

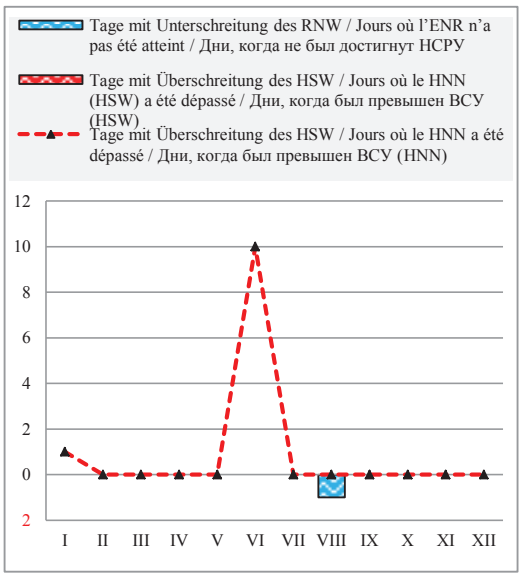

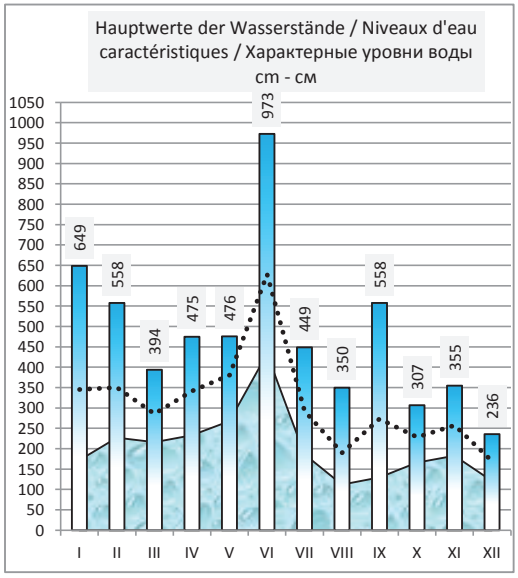

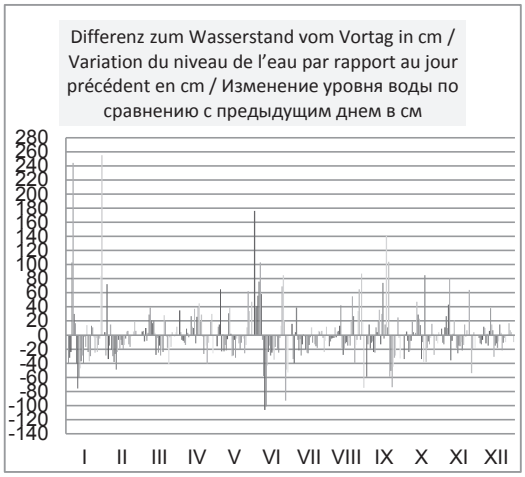

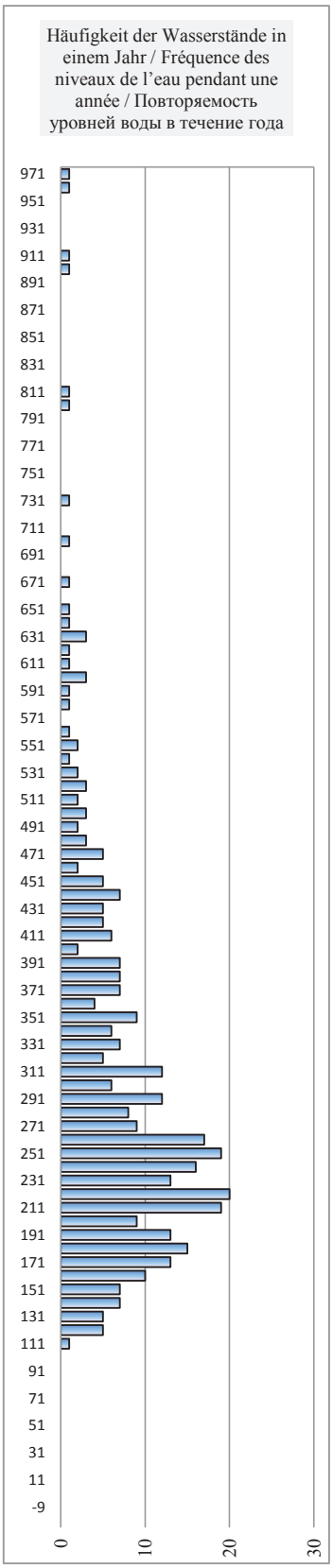

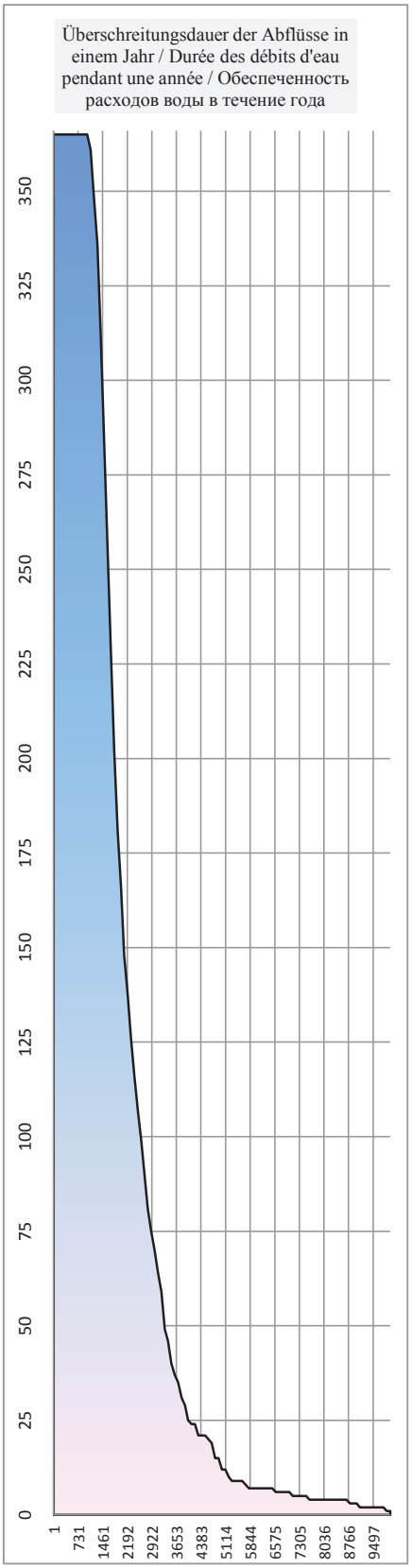

Ungarn / Hongrie / Венгрия

Hydrologische Messstelle Station hydrométrique Водомерный пост	**NAGYBAICS** **НАДЬБАЙЧ**		Beginn der Messungen / Année de construction / Год основания	*1952*		
			Entfernung von Sulina / Distance de Sulina / Расстояние от Сулины km км	1 801,000		
			Absoluter Nullpunkt / Cote du «0» absolu / Абсолютная отметка «0» m м	B	107,40	
Fläche des Einzugsgebiets / Superficie du bassin hydrographique / Площадь водосборного бассейна km^2 $км^2$		131 614	Höhe d. RNW-HSW / Cote de l'ENR-HNN / Отметка НСРУ-ВСУ cm см	**60**	*1981-2010*	**557**

Hauptwerte der Wasserstände / Niveaux d'eau caractéristiques / Характерные уровни воды cm см				**Hauptwerte der Abflüsse / Débits d'eau caractéristiques / Характерные расходы воды m^3/s $м^3/с$**		
		876	Maximum / Наивысший (MAX)			
		17.08.2002				
-53		**-5**	Minimum / Наинизший (MIN)			
		10.09.2003				
		210	Mittel / Moyenne / Средний (AVE)			
... - 1990	*1991 - 2000*	*2001 - 2010*	berücksichtigter Zeitraum / Période de calcul / Период наблюдений	*... - 1990*	*1991 - 2000*	*2001 - 2010*

I	II	III	IV	V	VI	VII	VIII	IX	X	XI	XII	Datum Date Дата	I	II	III	IV	V	VI	VII	VIII	IX	X	XI	XII
290	451	209	210	315	498	365	133	176	171	161	154	**1**												
261	382	216	221	320	540	360	128	149	156	136	145	**2**												
225	468	204	215	325	583	309	122	173	175	136	138	**3**												
195	454	218	210	399	657	302	114	154	168	133	128	**4**												
218	426	209	200	379	701	331	114	141	150	158	125	**5**												
499	438	211	188	385	815	337	115	132	127	172	142	**6**												
536	431	224	191	365	887	320	121	112	111	192	134	**7**												
561	411	262	194	350	903	316	121	90	133	304	135	**8**												
541	365	284	195	321	865	291	127	94	134	249	120	**9**												
468	344	298	191	321	775	278	128	97	137	250	116	**10**												
390	305	312	211	332	671	274	163	108	134	232	151	**11**												
362	269	328	229	380	589	283	176	150	170	270	167	**12**												
324	272	287	220	392	561	254	141	139	197	276	193	**13**												
298	252	306	264	370	553	238	116	148	216	253	150	**14**												
252	241	281	256	333	512	216	113	227	221	232	141	**15**												
264	230	265	271	335	485	201	101	229	220	221	125	**16**												
232	214	240	301	301	465	196	88	197	201	199	118	**17**												
242	197	218	335	287	424	205	86	347	145	189	91	**18**												
238	197	191	374	295	412	202	75	334	248	177	114	**19**												
205	202	207	391	289	409	194	81	466	202	158	117	**20**												
161	202	237	398	270	408	192	132	427	193	168		**21**												
171	197	236	377		376	179	185	390	185	171	89	**22**												
193	176	228	369	252	359	147	133	320	172	176	82	**23**												
187	175	177	363	248	383	159	121	268	169	176	71	**24**												
161	172	190	326	234	433	162	106	245	175	199	73	**25**												
166	172	165	316	201	490	159	106	209	183	256	77	**26**												
141	194	170	310	222	579	169	239	210	156	187	88	**27**												
131	200	169	319	253	469	169	220	225	161	172	100	**28**												
113		169	348	300	432	152	216	242	153	179	103	**29**												
143		163	338	306	363	138	310	208	139	162	106	**30**												
407		175		296		147	224		144		92	**31**												
I	**II**	**III**	**IV**	**V**	**VI**	**VII**	**VIII**	**IX**	**X**	**XI**	**XII**		**I**	**II**	**III**	**IV**	**V**	**VI**	**VII**	**VIII**	**IX**	**X**	**XI**	**XII**
561	468	328	398	399	903	365	310	466	248	304	193	MAX												
277	287	227	278	313	553	234	140	214	169	198	120	AVE												
113	172	163	188	201	359	138	75	90	111	133	71	MIN												
MIN	71			AVE	250	179		MAX	903			**2013**	MIN				AVE				MAX		

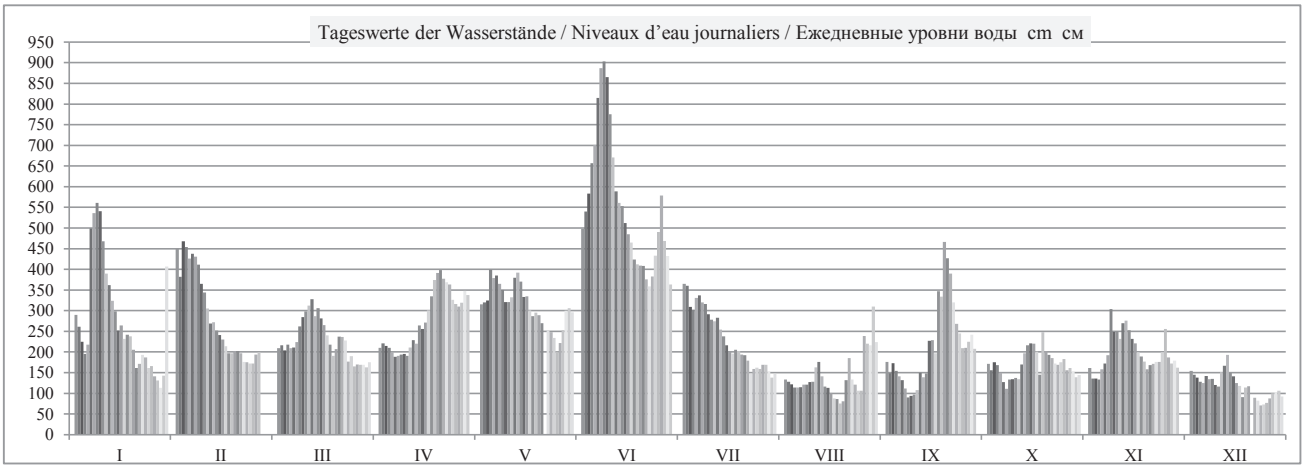

	HSW ВСУ	I	II	III	IV	V	VI	VII	VIII	IX	X	XI	XII	2013
Tage mit Überschreitung des HSW / Jours où le HNN (HSW) a été dépassé / Дни, когда был превышен ВСУ (HSW)	720	0	0	0	0	0	5	0	0	0	0	0	0	**5**
Tage mit Unterschreitung des RNW / Jours où l'ENR n'a pas été atteint / Дни, когда не был достигнут НСРУ		0	0	0	0	0	0	0	0	0	0	0	0	**0**
Tage mit Überschreitung des HSW / Jours où le HNN a été dépassé / Дни, когда был превышен ВСУ (HNN)		1	0	0	0	0	12	0	0	0	0	0	0	**13**

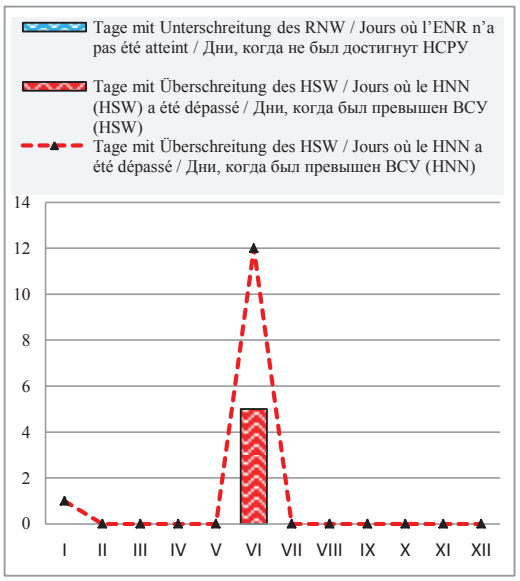

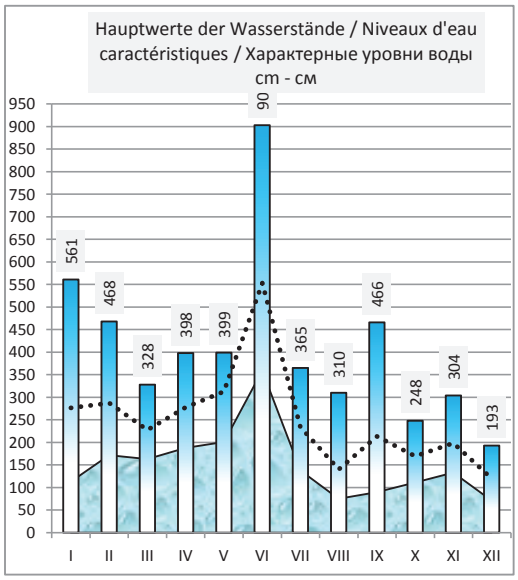

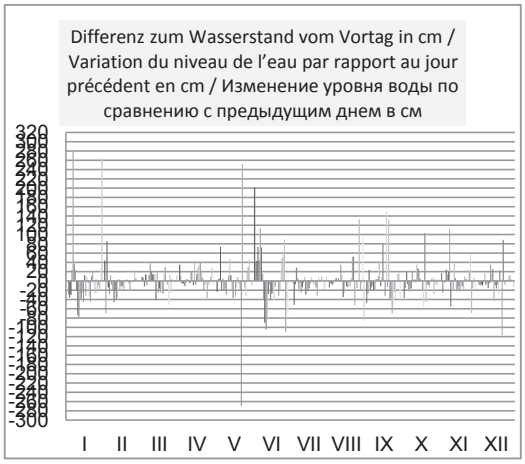

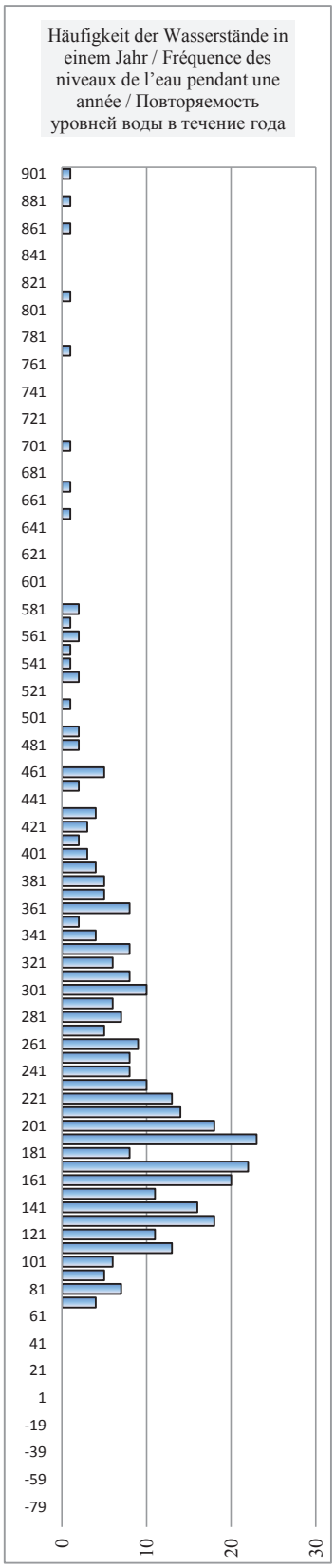



Ungarn / Hongrie / Венгрия

Hydrologische Messstelle Station hydrométrique Водомерный пост	**GÖNYU** **ГЁНЬЮ**		Beginn der Messungen / Année de construction / Год основания		*1878*	
			Entfernung von Sulina / Distance de Sulina / Расстояние от Сулины km км		1 790,600	
			Absoluter Nullpunkt / Cote du «0» absolu / Абсолютная отметка «0» m м	B	106,04	
Fläche des Einzugsgebiets / Superficie du bassin hydrographique / Площадь водосборного бассейна km^2 $км^2$		149 730	Höhe d. RNW-HSW / Cote de l'ENR-HNN / Отметка НСРУ-ВСУ cm см	**-5**	*1981-2010*	**511**

Hauptwerte der Wasserstände / Niveaux d'eau caractéristiques / Характерные уровни воды cm см				**Hauptwerte der Abflüsse / Débits d'eau caractéristiques / Характерные расходы воды m^3/s $м^3/с$**		
787	**721**	**832**	Maximum / Наивысший (MAX)			
17.06.1965	01.08.1991	17.08.2002				
-52	**-92**	**-73**	Minimum / Наинизший (MIN)			
01.12.1986	26.10.1992	28.12.2003				
244	**138**	**148**	Mittel / Moyenne / Средний (AVE)			
1921 - 1990	*1991 - 2000*	*2001 - 2010*	berücksichtigter Zeitraum / Période de calcul / Период наблюдений	*... - 1990*	*1991 - 2000*	*2001 - 2010*

I	II	III	IV	V	VI	VII	VIII	IX	X	XI	XII	Datum **Date** Дата	I	II	III	IV	V	VI	VII	VIII	IX	X	XI	XII
225	388	165	159	267	411	301	64	116	110	89	93	**1**												
201	334	173	187	267	466	304	59	78	92	71	86	**2**												
165	400	178	183	274	522	253	53	101	109	68	77	**3**												
136	406	191	180	334	588	241	47	86	100	63	65	**4**												
147	379	179	179	335	636	260	45	72	84	88	62	**5**												
399	386	171	166	333	737		49	67	60	102	76	**6**												
458	385	176	162	321	825	265	53	50	42	120	72	**7**												
501	363	212	164	305	856	250	53	30	63	222	70	**8**												
503	322	238	155	281	839	232	57	26	67	187	58	**9**												
434	292	254	152	272	769	216	61	33	69	183	51	**10**												
351	252	271	165	285	674	203	91	40	67	167	80	**11**												
317	212	287	183	324	584	214	111	75	93	201	102	**12**												
270	216	257	176	342	544	189	79	79	128	208	126	**13**												
245	193	266	218	323	520	177	51	81	143	188	94	**14**												
204	182	244	217	288	478	148	47	148	156	170	84	**15**												
206	172	222	231	289	447	131	35	164	162	156	69	**16**												
176	157	196	258	256	418	123	29	130	129	131	62	**17**												
180	142	174	286	236	383	130	23	256	96	119	36	**18**												
184	135	151	328	240	361	127	16	279	168	111	51	**19**												
151	136	156	339	237	349	127	14	384	141	94	56	**20**												
112	139	188	352	211	345	119	57	370	129	99	45	**21**												
113	138	187	337	198	315	106	103	326	115	105	32	**22**												
133	119	178	322	198	300	83	67	264	108	107	26	**23**												
134	118	140	318	192	314	87	53	205	104	110	17	**24**												
112	116	141	286	179	342	89	40	182	103	125	14	**25**												
108	123	117	268	154	404	88	43	146	113	194	18	**26**												
89	148	116	261	165	500	98	155	141	91	136	25	**27**												
79	156	117	265	188	445	100	140	151	90	123	44	**28**												
65		115	292	242	382	83	133	173	84	124	47	**29**												
80		111	288	252	312	67	239	140	73	109	46	**30**												
309		127		242		73	165		73		36	**31**												
I	**II**	**III**	**IV**	**V**	**VI**	**VII**	**VIII**	**IX**	**X**	**XI**	**XII**		**I**	**II**	**III**	**IV**	**V**	**VI**	**VII**	**VIII**	**IX**	**X**	**XI**	**XII**
503	406	287	352	342	856	304	239	384	168	222	126	MAX												
219	232	184	236	259	502	163	72	146	102	132	59	AVE												
65	116	111	152	154	300	67	14	26	42	63	14	MIN												
MIN	14			AVE	191	112		MAX	856			**2013**	MIN				AVE				MAX			

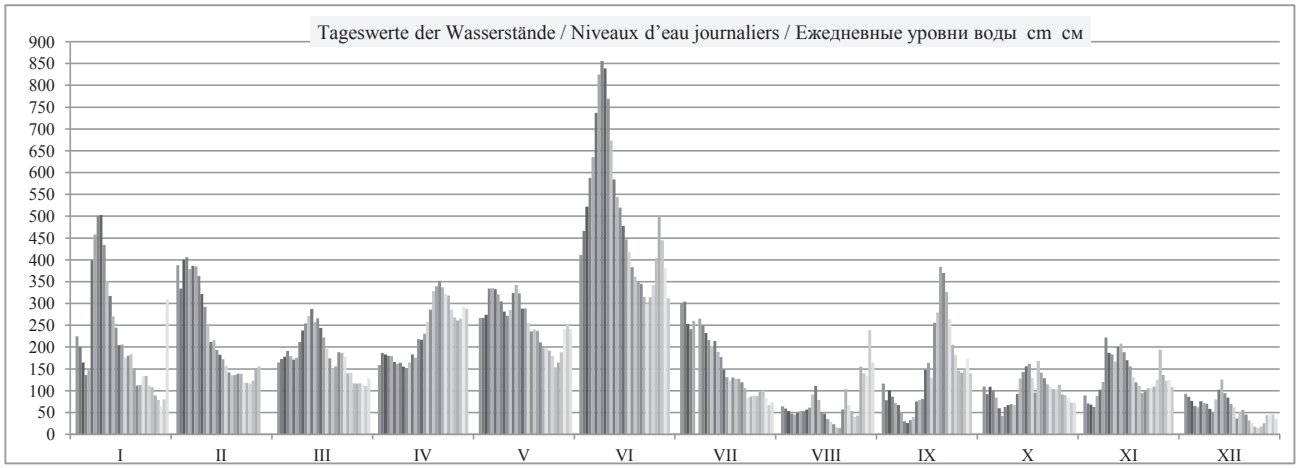

	HSW ВСУ	I	II	III	IV	V	VI	VII	VIII	IX	X	XI	XII	2013
Tage mit Überschreitung des HSW / Jours où le HNN (HSW) a été dépassé / Дни, когда был превышен ВСУ (HSW)	660	0	0	0	0	0	6	0	0	0	0	0	0	**6**
Tage mit Unterschreitung des RNW / Jours où l'ENR n'a pas été atteint / Дни, когда не был достигнут НСРУ		0	0	0	0	0	0	0	0	0	0	0	0	**0**
Tage mit Überschreitung des HSW / Jours où le HNN a été dépassé / Дни, когда был превышен ВСУ (HNN)		0	0	0	0	0	12	0	0	0	0	0	0	**12**

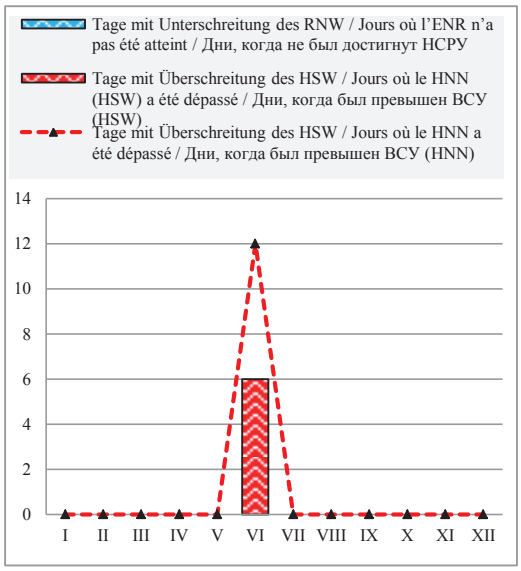

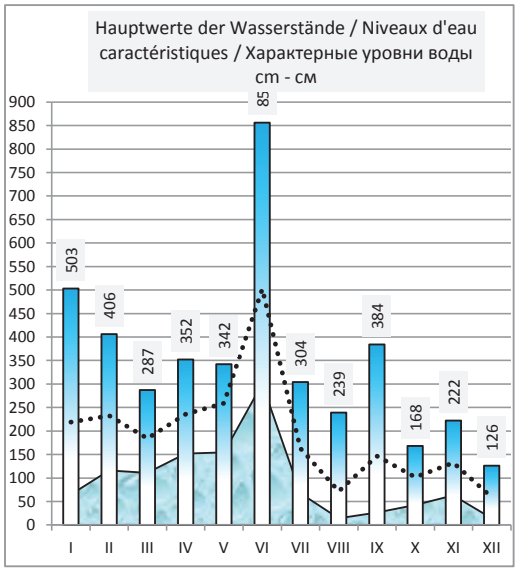

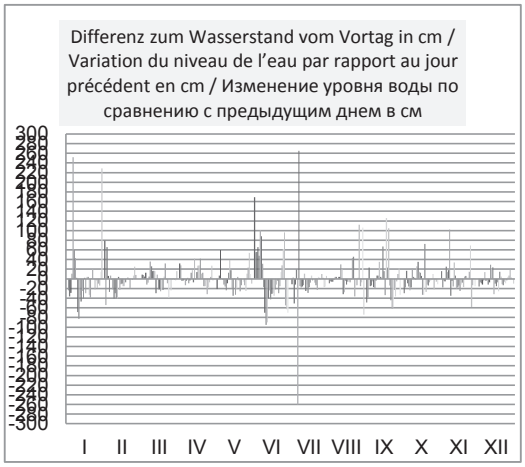

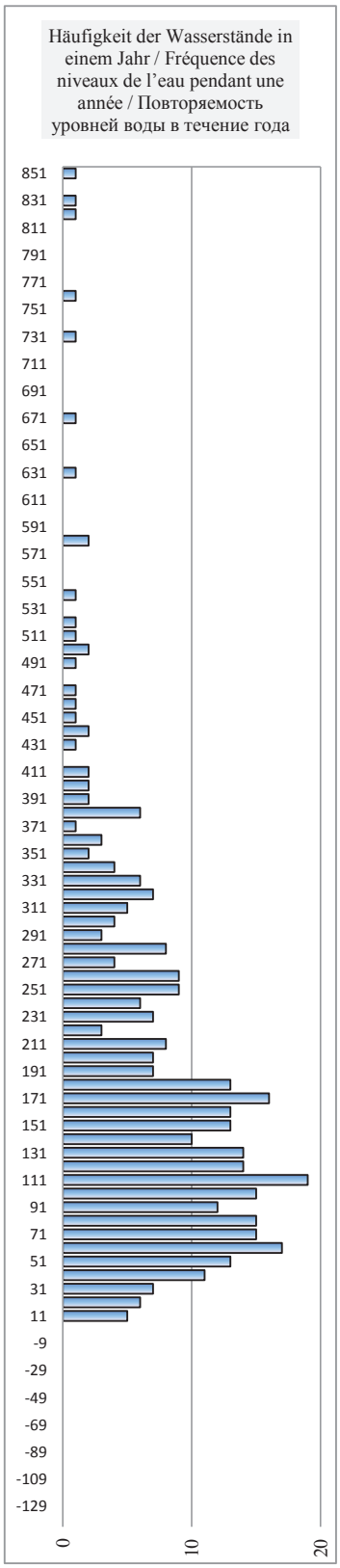



Ungarn / Hongrie / Венгрия

Hydrologische Messstelle Station hydrométrique Водомерный пост	**KOMAROM** **КОМАРОМ**		Beginn der Messungen / Année de construction / Год основания		*1830*	
			Entfernung von Sulina / Distance de Sulina / Расстояние от Сулины km км		1 768,300	
			Absoluter Nullpunkt / Cote du «0» absolu / Абсолютная отметка «0» m м	B	103,88	
Fläche des Einzugsgebiets / Superficie du bassin hydrographique / Площадь водосборного бассейна km^2 $км^2$		150 820	Höhe d. RNW-HSW / Cote de l'ENR-HNN / Отметка НСРУ-ВСУ cm см	**83**	*1981-2010*	**536**

Hauptwerte der Wasserstände / Niveaux d'eau caractéristiques / Характерные уровни воды cm см				Hauptwerte der Abflüsse / Débits d'eau caractéristiques / Характерные расходы воды m^3/s $м^3/с$		
782		**801**	Maximum / Наивысший (MAX)			
17.06.1965		18.08.2002				
22		**12**	Minimum / Наинизший (MIN)			
05.11.1947		30.08.2003				
268	**224**	**220**	Mittel / Moyenne / Средний (AVE)			
... - 1990	*1991 - 2000*	*2001 - 2010*	berücksichtigter Zeitraum / Période de calcul / Период наблюдений	*... - 1990*	*1991 - 2000*	*2001 - 2010*

I	II	III	IV	V	VI	VII	VIII	IX	X	XI	XII	Datum Date Дата	I	II	III	IV	V	VI	VII	VIII	IX	X	XI	XII
286	415	255	239	335	420	350	137	197	187	155	168	**1**												
271	392	260	280	332	489	358	128	152	162	145	162	**2**												
238	427	262	276	341	536	317	119	162	174	143	154	**3**												
218	449	268	271	382	591	300	112	154	166	135	142	**4**												
211	433	264	272	405	634	309	109	139	152	155	140	**5**												
385	431	249	260	400	711	328	109	138	131	170	150	**6**												
473	436	253	252	387	797	322	120	124	119	184	154	**7**												
511	421	284	253	374	839	306	116	102	127	255	143	**8**												
527	389	310	242	353	840	292	122	92	131	255	136	**9**												
483	355	333	242	333	799	280	124	99	133	245	127	**10**												
412	319	351	249	342	724	267	141	104	132	234	150	**11**												
375	281	360	267	372	640	271	173	133	150	258	175	**12**												
329	282	344	265	390	593	255	149	148	183	263	186	**13**												
306	264	343	299	382	559	245	128	137	197	253	169	**14**												
273	251	323	311	359	526	214	121	184	215	240	159	**15**												
265	245	295	316	354	492	202	106	216	230	223	145	**16**												
242	234	274	331	328	462	193	104	202	195	203	139	**17**												
243	220	255	353	303	436	195	94	281	186	194	119	**18**												
251	208	240	392	303	408	190	89	337	211	186	124	**19**												
225	209	230	396	304	390	185	80	395	214	172	130	**20**												
197	211	261	413	280	388	184	109	414	197	165	125	**21**												
187	214	263	406	266	363	175	151	373	181	173	111	**22**												
202	202	258	385	268	347	159	140	326	180	184	103	**23**												
209	200	233	385	256	354	154	124	270	177	186	97	**24**												
190	202	219	359	250	367	159	111	246	170	188	92	**25**												
177	219	205	336	223	423	156	108	215	182	250	91	**26**												
165	243	202	329	232	499	162	183	205	169	217	102	**27**												
154	249	203	327	243	492	160	181	207	159	202	127	**28**												
142		200	344	294	427	156	179	228	156	189	127	**29**												
154		197	352	308	375	144	290	208	146	185	122	**30**												
301		211		303		135	243		144		122	**31**												
I	**II**	**III**	**IV**	**V**	**VI**	**VII**	**VIII**	**IX**	**X**	**XI**	**XII**		**I**	**II**	**III**	**IV**	**V**	**VI**	**VII**	**VIII**	**IX**	**X**	**XI**	**XII**
527	449	360	413	405	840	358	290	414	230	263	186	MAX												
277	300	265	313	323	531	230	135	206	170	200	135	AVE												
142	200	197	239	223	347	135	80	92	119	135	91	MIN												
MIN	80			AVE	256	179		MAX	840		**2013**		MIN				AVE				MAX		

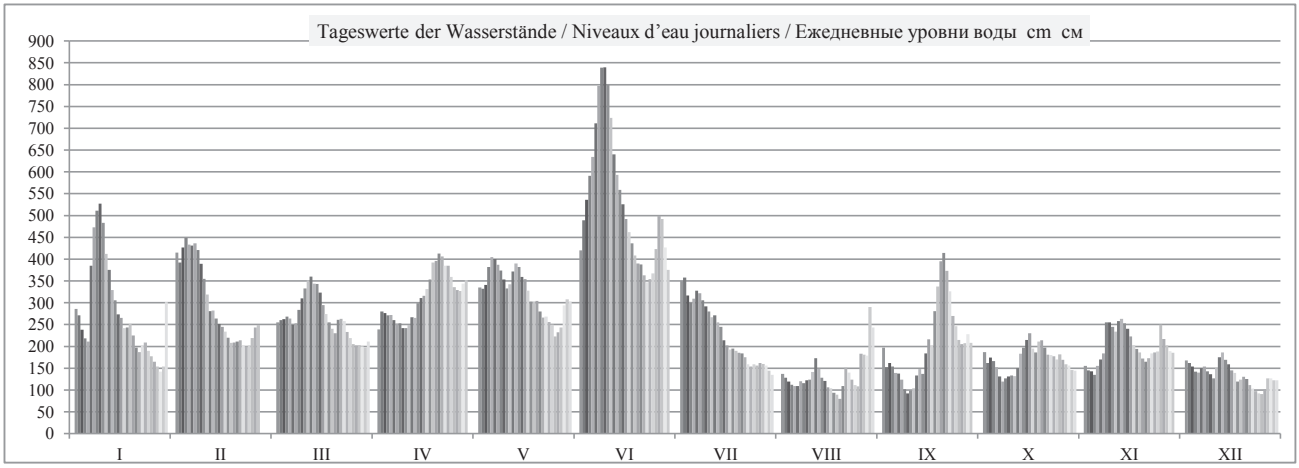

	HSW ВСУ	I	II	III	IV	V	VI	VII	VIII	IX	X	XI	XII	2013
Tage mit Überschreitung des HSW / Jours où le HNN (HSW) a été dépassé / Дни, когда был превышен ВСУ (HSW)	670	0	0	0	0	0	6	0	0	0	0	0	0	**6**
Tage mit Unterschreitung des RNW / Jours où l'ENR n'a pas été atteint / Дни, когда не был достигнут НСРУ		0	0	0	0	0	0	0	1	0	0	0	0	**1**
Tage mit Überschreitung des HSW / Jours où le HNN a été dépassé / Дни, когда был превышен ВСУ (HNN)		0	0	0	0	0	12	0	0	0	0	0	0	**12**

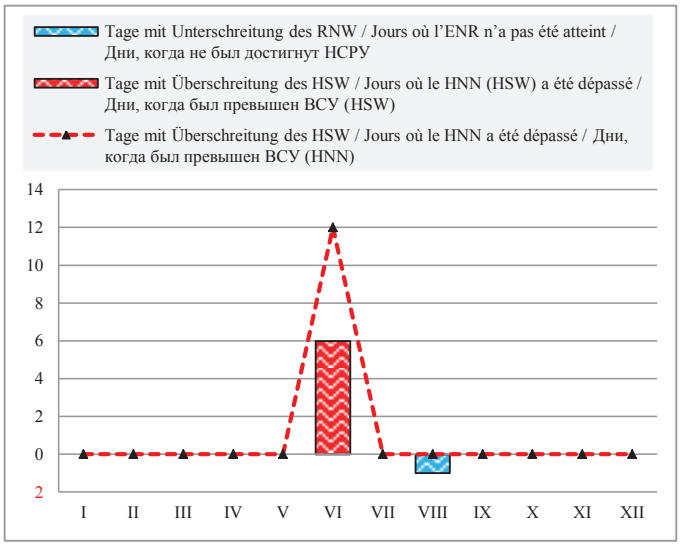

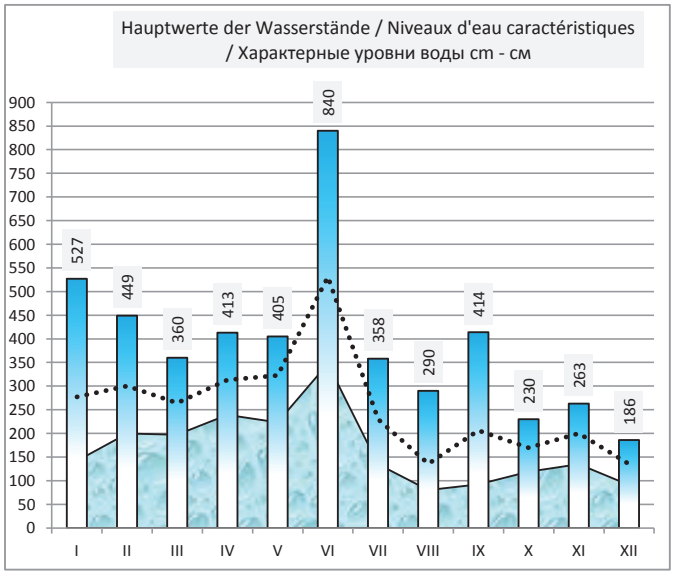

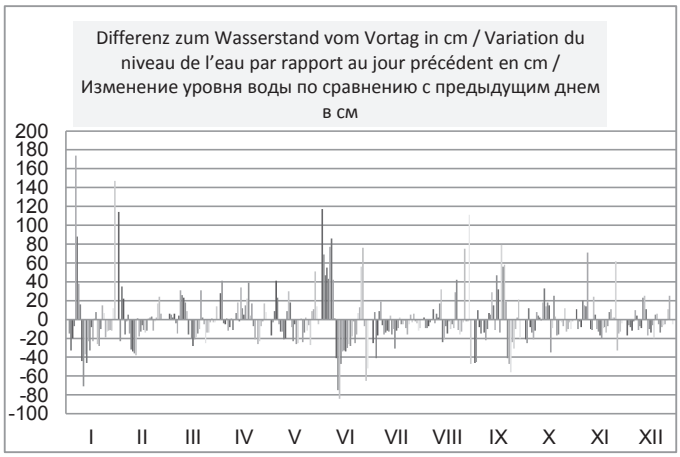

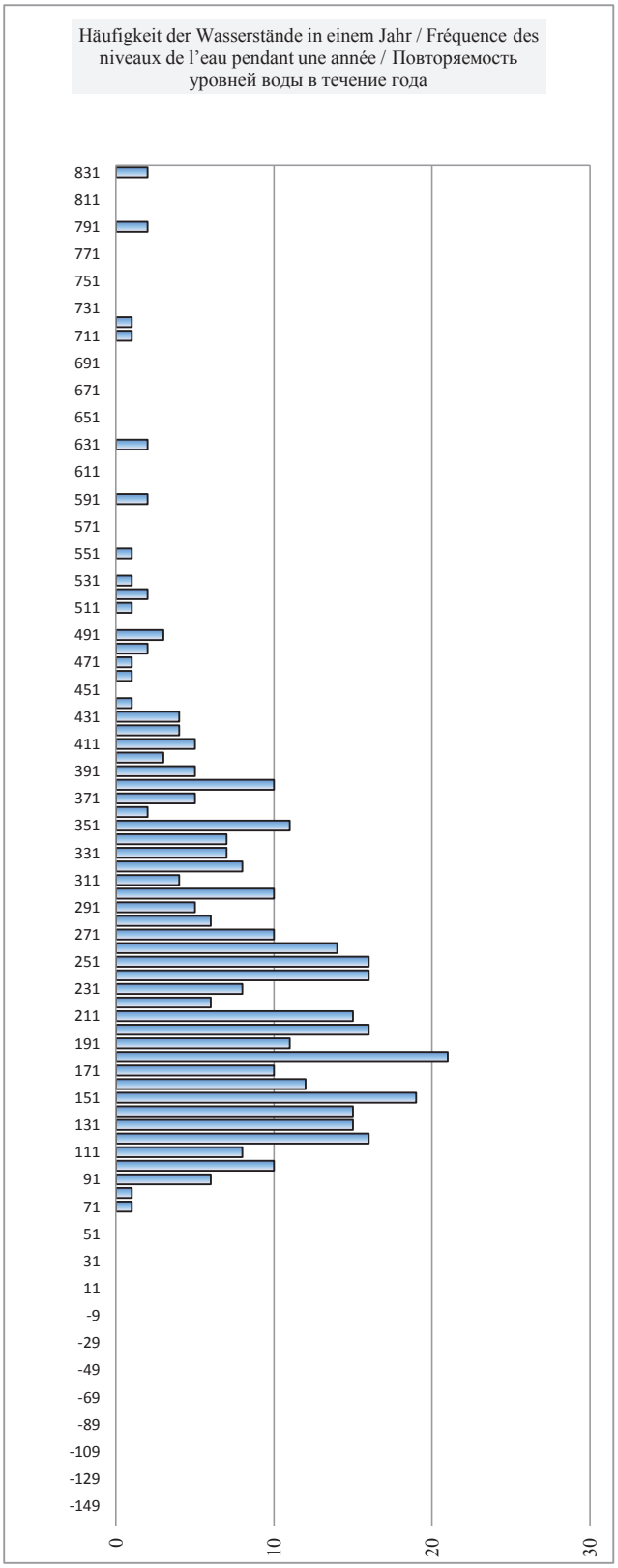

Slowakei / Slovaquie / Словакия

Hydrologische Messstelle Station hydrométrique Водомерный пост	**KOMÁRNO** **КОМАРНО**		Beginn der Messungen / Année de construction / Год основания	*1996*		
			Entfernung von Sulina / Distance de Sulina / Расстояние от Сулины km км	1 767,875		
			Absoluter Nullpunkt / Cote du «0» absolu / Абсолютная отметка «0» m м	B	103,33	
Fläche des Einzugsgebiets / Superficie du bassin hydrographique / Площадь водосборного бассейна km^2 $км^2$		151 962	Höhe d. RNW-HSW / Cote de l'ENR-HNN / Отметка НСРУ-ВСУ cm см	**136**	*1981-2010*	**588**

Hauptwerte der Wasserstände / Niveaux d'eau caractéristiques / Характерные уровни воды cm см				Hauptwerte der Abflüsse / Débits d'eau caractéristiques / Характерные расходы воды m^3/s $м^3/с$		
		842	Maximum / Наивысший (MAX)			**8940**
		17.08.2002				17.08.2002
		57	Minimum / Наинизший (MIN)			**786**
		30.08.2003				29.08.2003
	281	**266**	Mittel / Moyenne / Средний (AVE)		**2164**	**2091**
	1996 - 2000	*2001 - 2010*	berücksichtigter Zeitraum / Période de calcul / Период наблюдений		*1996 - 2000*	*2001 - 2010*

I	II	III	IV	V	VI	VII	VIII	IX	X	XI	XII	Datum Date Дата	I	II	III	IV	V	VI	VII	VIII	IX	X	XI	XII
336	472	310	303	387	489	408	189	242	232	207	223	**1**	2539	3997	2167	2139	2931	4135	3276	1468	1822	1755	1580	1688
317	457	314	335	390	553	406	180	205	216	201	215	**2**	2358	3691	2233	2286	2960	4958	3190	1399	1567	1639	1536	1632
287	495	317	330	399	597	369	172	215	225	196	206	**3**	2134	4217	2299	2278	3053	5580	2846	1346	1631	1701	1503	1569
269	506	321	325	446	651	356	167	206	219	194	197	**4**	1991	4218	2331	2270	3552	6172	2735	1310	1573	1656	1502	1509
288	488	315	323	458	701	372	164	193	203	213	197	**5**	2293	4057	2262	2250	3591	6777	2906	1292	1488	1550	1634	1515
462	488	303	311	453	783	381	167	190	182	225	206	**6**	4271	4131	2195	2144	3573	7727	2987	1312	1468	1424	1712	1576
538	487	312	305	439	861	370	174	174	173	245	205	**7**	4917	4026	2285	2140	3416	8798	2866	1355	1360	1371	1912	1567
573	467	342	303	428	895	355	172	153	183	312	197	**8**	5310	3759	2533	2139	3316	9344	2729	1347	1228	1434	2500	1511
576	434	367	295	403	888	344	177	149	186	307	189	**9**	5231	3415	2708	2089	3108	9225	2608	1376	1214	1441	2314	1456
525	403	391	295	390	838	330	180	155	188	298	183	**10**	4452	3152	2867	2065	3023	8462	2483	1439	1230	1454	2236	1418
459	365	408	307	404	761	318	205	163	189	293	211	**11**	3732	2778	3029	2186	3164	7378	2399	1618	1286	1465	2249	1605
417	337	412	320	431	686	320	222	194	213	315	229	**12**	3303	2524	3095	2274	3458	6437	2412	1699	1495	1675	2417	1757
376	335	397	325	441	640	305	199	199	242	317	239	**13**	2881	2504	2941	2305	3579	5862	2290	1526	1527	1905	2418	1842
352	316	393	362	434	607	292	180	200	261	306	221	**14**	2663	2352	2881	2566	3461	5467	2177	1395	1589	2045	2299	1670
322	304	372	367	413	571	270	171	250	276	290	211	**15**	2414	2260	2700	2587	3161	5039	2004	1337	1989	2153	2181	1605
314	297	348	372	404	537	256	160	270	275	275	198	**16**	2374	2211	2558	2692	3110	4640	1900	1265	2124	2083	2063	1521
297	286	326	388	377	511	245	155	265	252	257	190	**17**	2249	2126	2372	2914	2860	4361	1835	1230	2061	1902	1936	1435
302	271	309	418	359	484	247	147	360	232	248	174	**18**	2304	2011	2238	3251	2719	4064	1875	1178	2894	1720	1867	1339
300	262	290	445	357	458	242	139	394	270	239	180	**19**	2230	1940	2091	3500	2699	3781	1853	1153	3233	2113	1799	1396
273	262	289	457	351	445	236	138	459	266	224	185	**20**	2028	1946	2083	3668	2652	3643	1819	1182	3974	2009	1696	1429
246	266	314	466	332	437	235	169	460	248	222	176	**21**	1826	1975	2280	3723	2484	3556	1786	1393	3909	1893	1679	1352
242	266	316	455	319	414	225	208	420	235	228	164	**22**	1826	1959	2297	3570	2380	3351	1707	1626	3364	1801	1720	1289
256	254	312	443	319	399	210	191	368	231	238	157	**23**	1915	1847	2259	3470	2374	3247	1624	1472	2855	1758	1793	1247
260	253	282	437	309	407	209	175	319	228	239	150	**24**	1930	1838	2033	3388	2299	3291	1613	1367	2407	1735	1803	1196
241	260	269	408	299	437	214	166	294	228	260	146	**25**	1784	1841	1917	3104	2226	3572	1632	1302	2209	1757	2050	1170
232	279	256	389	278	494	213	170	265	235	299	147	**26**	1724	1901	1800	2953	2088	4158	1615	1413	1992	1799	2286	1177
217	300	255	382	286	560	217	236	259	221	269	161	**27**	1617	2062	1809	2882	2143	4900	1652	1920	1947	1668	1990	1262
207	304	255	386	312	526	215	242	266	213	252	181	**28**	1541	2123	1814	2924	2405	4506	1646	1904	1996	1620	1878	1353
199		253	404	351	470	205	269	277	209	243	181	**29**	1491		1814	3106	2714	3882	1571	2148	2080	1591	1831	1371
226		253	404	362	420	194	336	258	199	236	179	**30**	1759		1820	3102	2748	3350	1501	2667	1937	1526	1780	1359
387		267		371		193	290		198		175	**31**	3403		1916		2839		1502	2180		1520		1310
I	**II**	**III**	**IV**	**V**	**VI**	**VII**	**VIII**	**IX**	**X**	**XI**	**XII**		**I**	**II**	**III**	**IV**	**V**	**VI**	**VII**	**VIII**	**IX**	**X**	**XI**	**XII**
576	506	412	466	458	895	408	336	460	276	317	239	MAX	5310	4218	3095	3723	3591	9344	3276	2667	3974	2153	2500	1842
332	354	318	369	377	584	282	191	261	223	255	189	AVE	2661	2745	2311	2732	2906	5322	2163	1504	2048	1715	1939	1456
199	253	253	295	278	399	193	138	149	173	194	146	MIN	1491	1838	1800	2065	2088	3247	1501	1153	1214	1371	1502	1170
MIN	138		20.8.13	AVE	310	233	8.6.13	MAX	895	895		**2013**	MIN	1153		19.8.13	AVE	2450		8.6.13	MAX	9344		

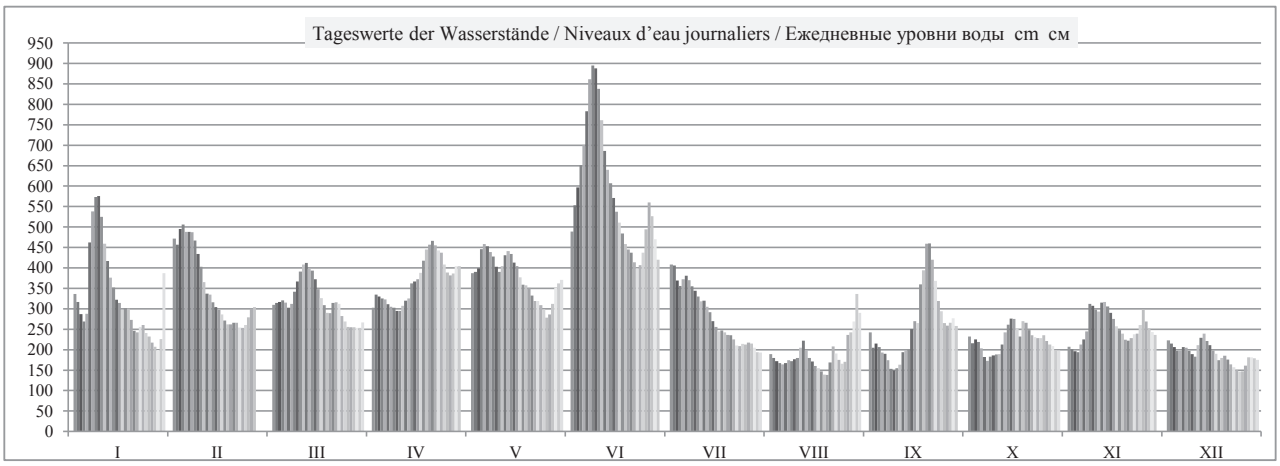

	HSW BCУ	I	II	III	IV	V	VI	VII	VIII	IX	X	XI	XII	2013
Tage mit Überschreitung des HSW / Jours où le HNN (HSW) a été dépassé / Дни, когда был превышен ВСУ (HSW)	725	0	0	0	0	0	6	0	0	0	0	0	0	**6**
Tage mit Unterschreitung des RNW / Jours où l'ENR n'a pas été atteint / Дни, когда не был достигнут НСРУ		0	0	0	0	0	0	0	0	0	0	0	0	**0**
Tage mit Überschreitung des HSW / Jours où le HNN a été dépassé / Дни, когда был превышен ВСУ (HNN)		0	0	0	0	0	12	0	0	0	0	0	0	**12**

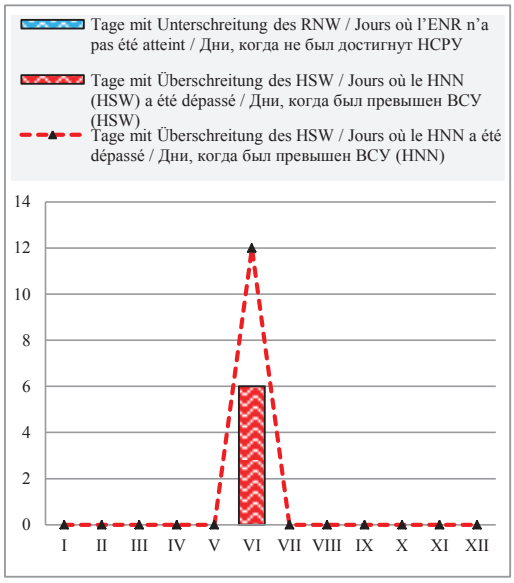

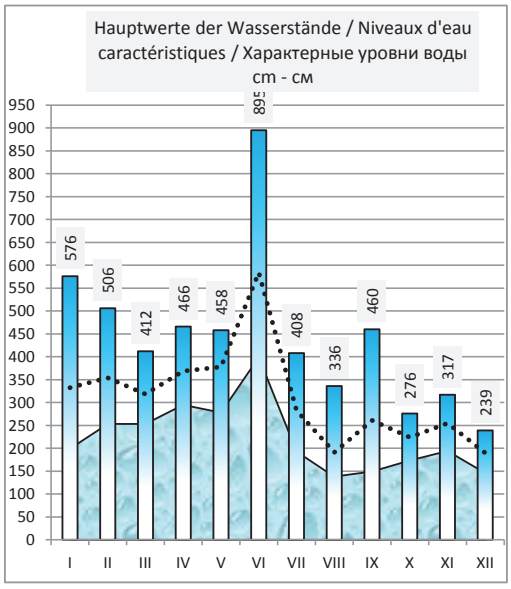

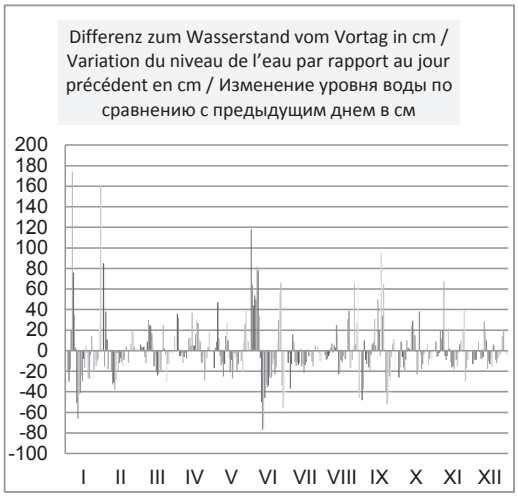

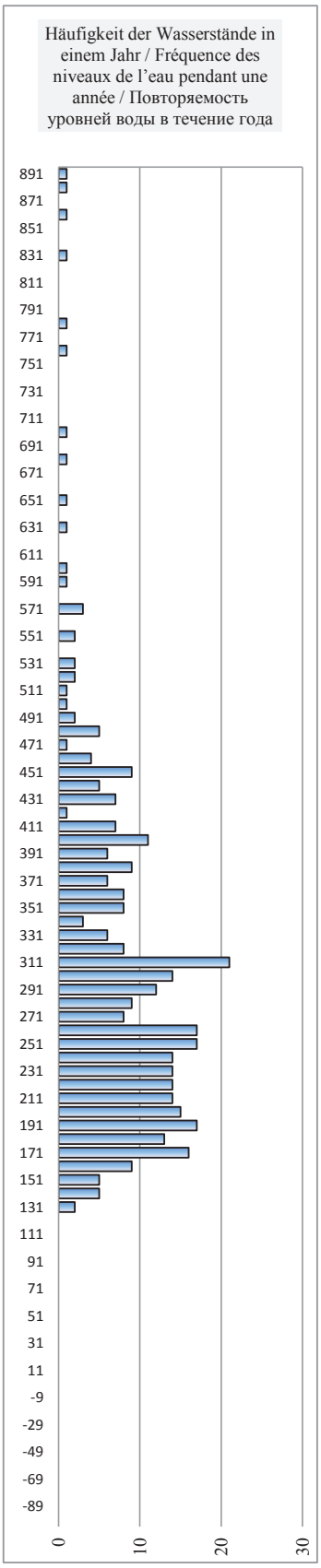

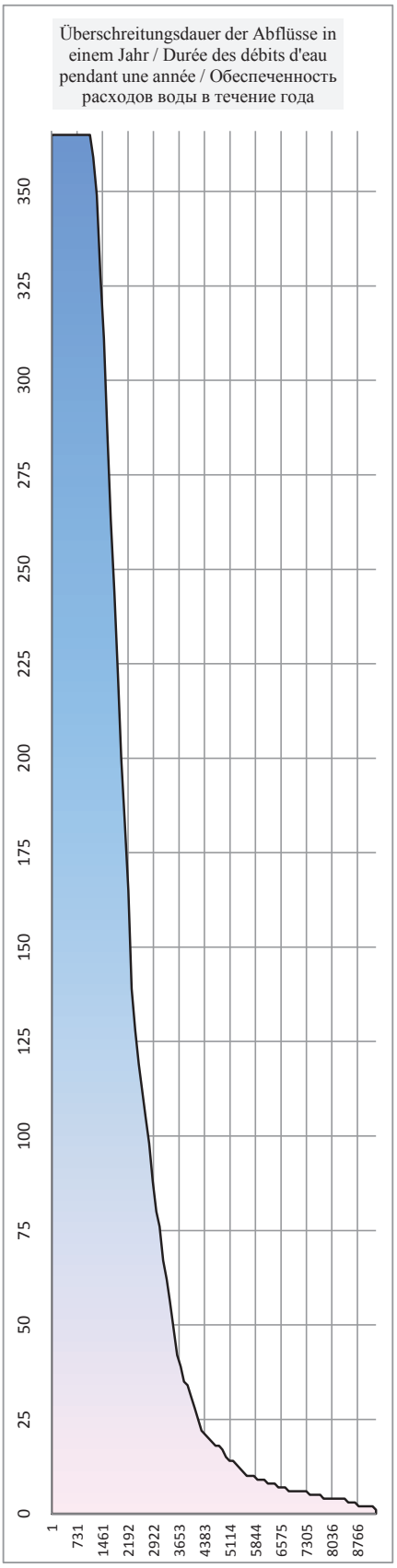

Slowakei / Slovaquie / Словакия

Hydrologische Messstelle Station hydrométrique Водомерный пост	**ŠTÚROVO** **ШТУРОВО**		Beginn der Messungen / Année de construction / Год основания		*1934*	
			Entfernung von Sulina / Distance de Sulina / Расстояние от Сулины km км		1 718,600	
			Absoluter Nullpunkt / Cote du «0» absolu / Абсолютная отметка «0» m м	B	100,93	
Fläche des Einzugsgebiets / Superficie du bassin hydrographique / Площадь водосборного бассейна km^2 $км^2$		173 014	Höhe d. RNW-HSW / Cote de l'ENR-HNN / Отметка НСРУ-ВСУ cm см	**59**	*1981-2010*	**503**

Hauptwerte der Wasserstände / Niveaux d'eau caractéristiques / Характерные уровни воды cm см				Hauptwerte der Abflüsse / Débits d'eau caractéristiques / Характерные расходы воды m^3/s $м^3/с$		
		766	Maximum / Наивысший (MAX)			**8485**
		04.04.2006				04.04.2006
		3	Minimum / Наинизший (MIN)			**905,6**
		28.08.2003				06.01.2004
		194	Mittel / Moyenne / Средний (AVE)			**2266**
1950 - 1990	*1991 - 2000*	*2001 - 2010*	berücksichtigter Zeitraum / Période de calcul / Период наблюдений			*2004 - 2010*

I	II	III	IV	V	VI	VII	VIII	IX	X	XI	XII	Datum Date Дата	I	II	III	IV	V	VI	VII	VIII	IX	X	XI	XII
254	381	257	245	317	381	336	118	174	164	122	147	**1**	2757	4059	2681	2604	3370	4198	3563	1646	2063	1977	1678	1866
240	388	259	295	312	461	335	111	133	142	121	140	**2**	2634	4138	2699	2978	3314	4998	3521	1595	1754	1819	1668	1809
211	412	256	287	323	507	302	103	132	145	117	131	**3**	2376	4409	2707	2897	3425	5539	3184	1534	1744	1840	1643	1742
190	436	256	284	364	555	282	97	131	142	111	121	**4**	2198	4684	2710	2853	3872	6138	3004	1492	1735	1819	1598	1669
184	420	251	281	388	605	287	93	120	131	126	117	**5**	2172	4505	2669	2844	4118	6766	3053	1464	1654	1740	1709	1639
317	413	238	267	383	674	304	93	114	114	144	125	**6**	3630	4422	2549	2722	4075	7631	3228	1466	1618	1615	1843	1696
432	417	238	255	372	749	297	100	104	101	159	130	**7**	4845	4466	2558	2639	3955	8600	3159	1514	1541	1521	1964	1733
476	401	264	249	358	798	281	100	85	104	212	121	**8**	5319	4289	2836	2608	3804	9293	2994	1517	1415	1543	2461	1670
494	370	297	238	337	808	270	102	75	110	231	115	**9**	5481	3939	3113	2529	3578	9465	2897	1530	1352	1584	2555	1624
461	337	330	235	316	781	254	105	78	111	219	107	**10**	4986	3577	3429	2527	3360	9041	2758	1549	1368	1596	2442	1569
398	302	352	238	320	722	241	120	83	113	213	121	**11**	4255	3210	3628	2576	3402	8238	2644	1656	1405	1610	2395	1670
349	268	362	252	344	652	240	144	105	125	228	147	**12**	3711	2880	3703	2722	3658	7351	2635	1830	1551	1730	2556	1863
304	259	350	260	362	597	230	130	122	153	236	156	**13**	3228	2802	3564	2772	3846	6662	2546	1731	1674	1937	2616	1938
276	246	349	290	362	555	217	113	118	171	229	149	**14**	2953	2684	3551	3079	3849	6137	2434	1605	1645	2079	2530	1883
248	230	332	306	345	518	195	100	151	188	216	136	**15**	2699	2545	3349	3209	3662	5680	2235	1512	1880	2219	2413	1783
232	223	295	307	332	481	180	88	184	197	199	124	**16**	2560	2480	3024	3218	3529	5220	2112	1427	2146	2272	2270	1688
218	213	270	317	310	449	168	82	181	174	183	116	**17**	2438	2397	2831	3354	3291	4839	2012	1384	2122	2060	2143	1633
216	201	248	340	285	422	169	74	244	161	171	102	**18**	2420	2289	2633	3614	3040	4532	2014	1332	2675	1966	2052	1527
220	188	231	373	280	393	170	68	308	171	163	101	**19**	2458	2180	2484	3958	2986	4196	2023	1297	3334	2050	1987	1521
201	186	219	385	276	374	165	62	357	188	151	106	**20**	2293	2162	2376	4086	2951	3983	1982	1282	3946	2192	1894	1559
175	188	240	399	259	367	162	80	383	171	143	103	**21**	2070	2175	2560	4209	2801	3899	1952	1421	4132	2051	1832	1538
164	190	249	395	244	346	152	115	351	155	148	93	**22**	1974	2198	2643	4116	2670	3679	1871	1681	3728	1930	1876	1464
183	181	248	379	241	327	141	118	304	150	157	84	**23**	2133	2121	2632	3968	2639	3473	1760	1645	3235	1889	1944	1404
192	179	228	372	233	328	135	101	252	147	162	79	**24**	2209	2099	2454	3911	2570	3481	1746	1523	2736	1864	1978	1366
177	199	205	349	225	350	137	91	222	143	168	73	**25**	2084	2217	2254	3665	2505	3718	1754	1450	2472	1833	2069	1325
160	228	193	324	205	407	136	88	193	151	214	73	**26**	1949	2414	2165	3415	2320	4360	1730	1432	2223	1894	2440	1322
148	250	185	313	204	472	138	136	179	145	200	81	**27**	1861	2604	2125	3323	2326	5112	1764	1773	2106	1846	2280	1383
135	256	184	311	217	470	140	160	181	132	179	102	**28**	1751	2651	2128	3303	2449	5094	1755	1948	2116	1749	2116	1528
126		182	324	259	416	133	169	195	129	165	108	**29**	1679		2107	3440	2843	4456	1715	2075	2241	1726	2007	1573
134		180	332	279	364	119	240	184	121	161	105	**30**	1759		2098	3526	3024	3870	1628	2716	2145	1670	1972	1549
249		195		290		115	219		117		104	**31**	2730		2204		3118		1622	2473		1639		1543
I	**II**	**III**	**IV**	**V**	**VI**	**VII**	**VIII**	**IX**	**X**	**XI**	**XII**		**I**	**II**	**III**	**IV**	**V**	**VI**	**VII**	**VIII**	**IX**	**X**	**XI**	**XII**
494	436	362	399	388	808	336	240	383	197	236	156	MAX	5481	4684	3703	4209	4118	9465	3563	2716	4132	2272	2616	1938
250	284	256	307	301	511	207	114	181	144	175	113	AVE	2826	3093	2725	3222	3237	5655	2364	1629	2192	1847	2098	1615
126	179	180	235	204	327	115	62	75	101	111	73	MIN	1679	2099	2098	2527	2320	3473	1622	1282	1352	1521	1598	1322
MIN	62		20.8.13	AVE	236	156	9.6.13	MAX	808			**2013**	MIN	1282		20.8.13	AVE	2699		9.6.13	MAX	9465		

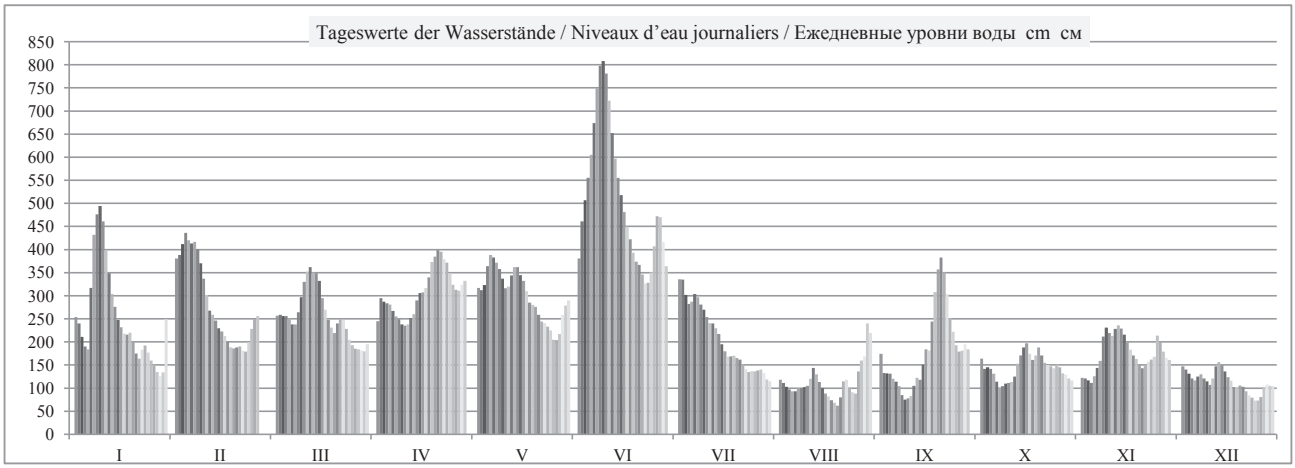

	HSW ВСУ	I	II	III	IV	V	VI	VII	VIII	IX	X	XI	XII	2013
Tage mit Überschreitung des HSW / Jours où le HNN (HSW) a été dépassé / Дни, когда был превышен ВСУ (HSW)		0	0	0	0	0	0	0	0	0	0	0	0	**0**
Tage mit Unterschreitung des RNW / Jours où l'ENR n'a pas été atteint / Дни, когда не был достигнут НСРУ		0	0	0	0	0	0	0	0	0	0	0	0	**0**
Tage mit Überschreitung des HSW / Jours où le HNN a été dépassé / Дни, когда был превышен ВСУ (HNN)		0	0	0	0	0	13	0	0	0	0	0	0	**13**

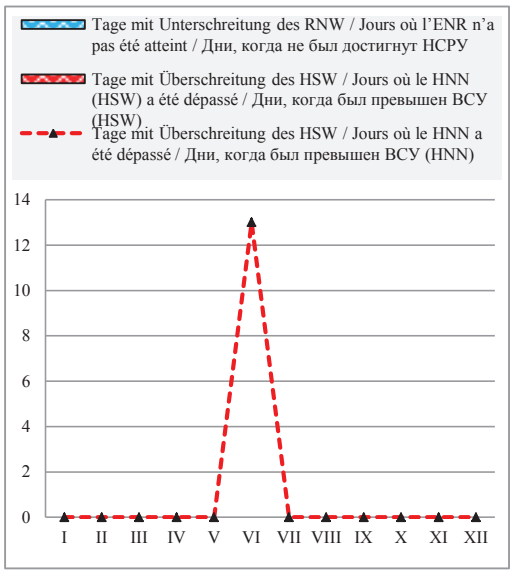

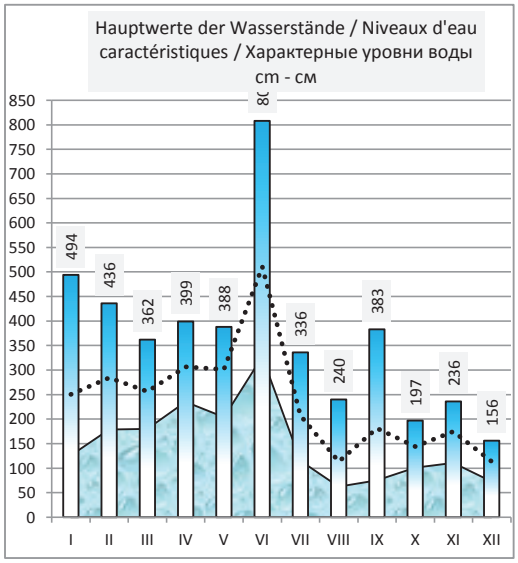

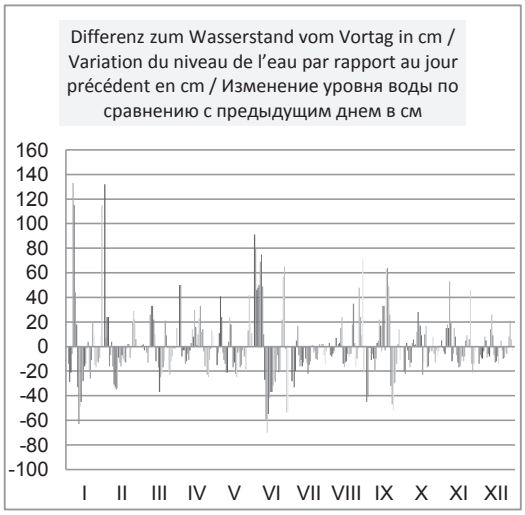

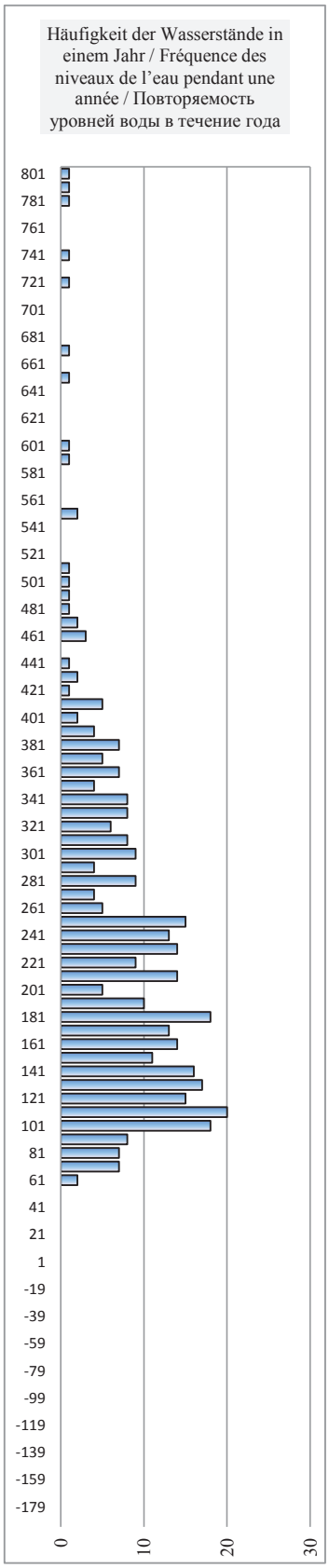

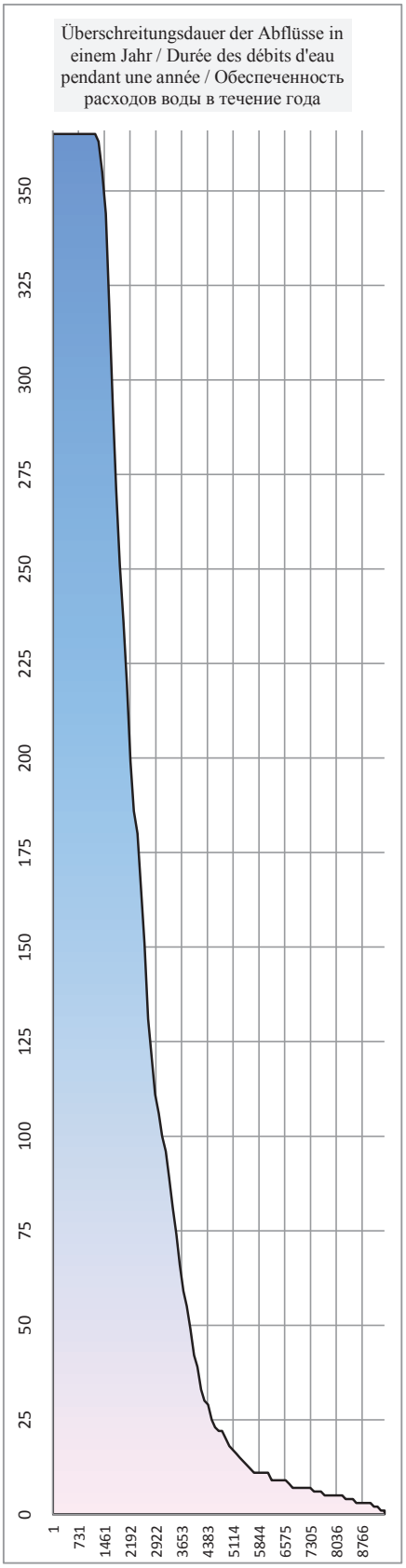

Ungarn / Hongrie / Венгрия

Hydrologische Messstelle Station hydrométrique Водомерный пост	**ESZTERGOM** **ЭСТЕРГОМ**		Beginn der Messungen / Année de construction / Год основания		*1860*	
			Entfernung von Sulina / Distance de Sulina / Расстояние от Сулины km км		1 718,520	
			Absoluter Nullpunkt / Cote du «0» absolu / Абсолютная отметка «0» m м	B	100,92	
Fläche des Einzugsgebiets / Superficie du bassin hydrographique / Площадь водосборного бассейна km^2 $км^2$		172 746	Höhe d. RNW-HSW / Cote de l'ENR-HNN / Отметка НСРУ-ВСУ cm см	**59**	*1981-2010*	**503**

Hauptwerte der Wasserstände / Niveaux d'eau caractéristiques / Характерные уровни воды cm см				**Hauptwerte der Abflüsse / Débits d'eau caractéristiques / Характерные расходы воды m^3/s $м^3/с$**		
		771	Maximum / Наивысший (MAX)			
		18.08.2002				
		-2	Minimum / Наинизший (MIN)			
		30.08.2003				
		196	Mittel / Moyenne / Средний (AVE)			
... - 1990	*1991 - 2000*	*2001 - 2010*	berücksichtigter Zeitraum / Période de calcul / Период наблюдений	*... - 1990*	*1991 - 2000*	*2001 - 2010*

I	II	III	IV	V	VI	VII	VIII	IX	X	XI	XII	Datum Date Дата	I	II	III	IV	V	VI	VII	VIII	IX	X	XI	XII
256	372	260	228	323	352	337	118	190	174	122	150	**1**												
248	394	262	295	311	451	341	112	142	147	124	143	**2**												
218	404	260	291	321	498	309	103	130	146	121	134	**3**												
198	440	260	285	351	544	286	97	135	146	115	123	**4**												
183	430	256	284	392	595	282	92	124	142	122	116	**5**												
272	416	242	273	384	661	308	90	117	119	144	124	**6**												
426	424	238	258	380	740	306	98	109	104	155	133	**7**												
474	410	258	253	363	795	285	100	91	102	196	123	**8**												
502	395	291	242	350	813	277	100	75	109	239	116	**9**												
480	345	327	236	321	792	259	102	76	112	224	109	**10**												
418	315	352	236	317	741	246	108	80	113	216	116	**11**												
366	275	366	250	339	670	242	144	98	119	227	148	**12**												
315	260	357	258	362	608	235	134	126	151	240	155	**13**												
279	253	350	281	366	566	224	116	117	170	237	156	**14**												
250	235	342	308	353	531	199	100	138	191	224	140	**15**												
236	226	301	306	337	492	186	90	184	204	203	128	**16**												
226	215	279	316	318	454	169	84	188	178	188	120	**17**												
216	206	254	334	289	432	168	75	215	174	175	105	**18**												
226	193	240	370	281	402	171	71	315	157	167	100	**19**												
210	187	219	380	278	379	165	60	346	197	157	106	**20**												
182	188	238	401	265	371	163	71	397	178	143	107	**21**												
166	194	250	401	248	355	155	106	366	158	145	96	**22**												
160	185	252	381	244	333	144	126	323	155	157	85	**23**												
192	180	239	376	235	328	134	106	265	150	163	80	**24**												
184	192	206	360	230	337	134	97	230	144	163	74	**25**												
164	225	198	328	211	395	136	89	202	153	216	71	**26**												
152	250	186	316	224	462	135	120	182	152	208	79	**27**												
138	260	186	310	208	485	139	154	180	134	186	100	**28**												
130		182	319	254	432	136	158	198	131	166	108	**29**												
128		181	337	277	380	120	238	191	125	164	106	**30**												
215		191		284		112	234		118		107	**31**												
I	**II**	**III**	**IV**	**V**	**VI**	**VII**	**VIII**	**IX**	**X**	**XI**	**XII**		**I**	**II**	**III**	**IV**	**V**	**VI**	**VII**	**VIII**	**IX**	**X**	**XI**	**XII**
502	440	366	401	392	813	341	238	397	204	240	156	MAX												
252	288	259	307	304	513	210	113	184	147	177	115	AVE												
128	180	181	228	208	328	112	60	75	102	115	71	MIN												
MIN	60			AVE	238	157		MAX	813			**2013**	MIN				AVE				MAX			

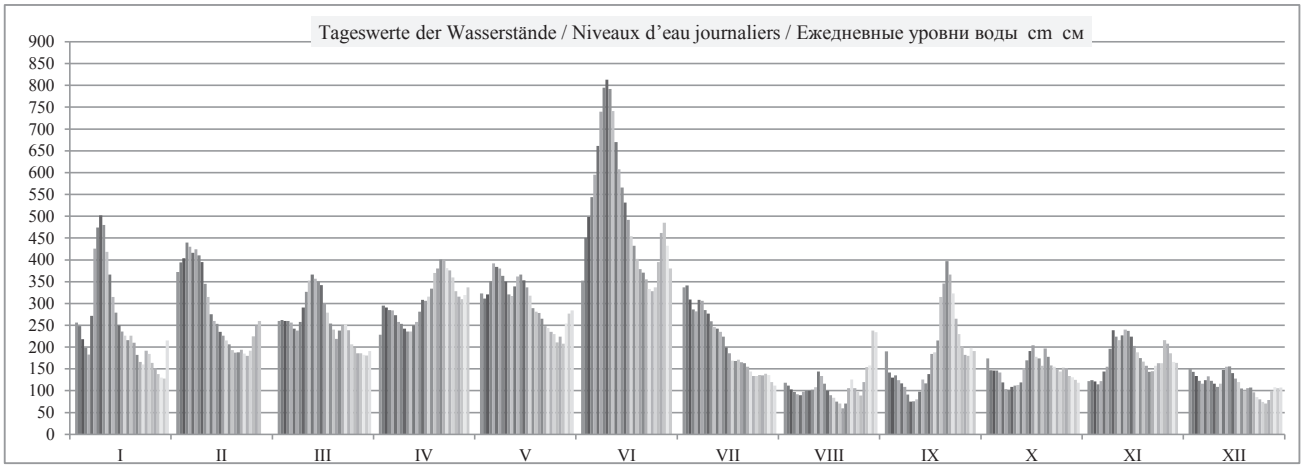

	HSW ВСУ	I	II	III	IV	V	VI	VII	VIII	IX	X	XI	XII	2013
Tage mit Überschreitung des HSW / Jours où le HNN (HSW) a été dépassé / Дни, когда был превышен ВСУ (HSW)	640	0	0	0	0	0	7	0	0	0	0	0	0	**7**
Tage mit Unterschreitung des RNW / Jours où l'ENR n'a pas été atteint / Дни, когда не был достигнут НСРУ		0	0	0	0	0	0	0	0	0	0	0	0	**0**
Tage mit Überschreitung des HSW / Jours où le HNN a été dépassé / Дни, когда был превышен ВСУ (HNN)		0	0	0	0	0	12	0	0	0	0	0	0	**12**

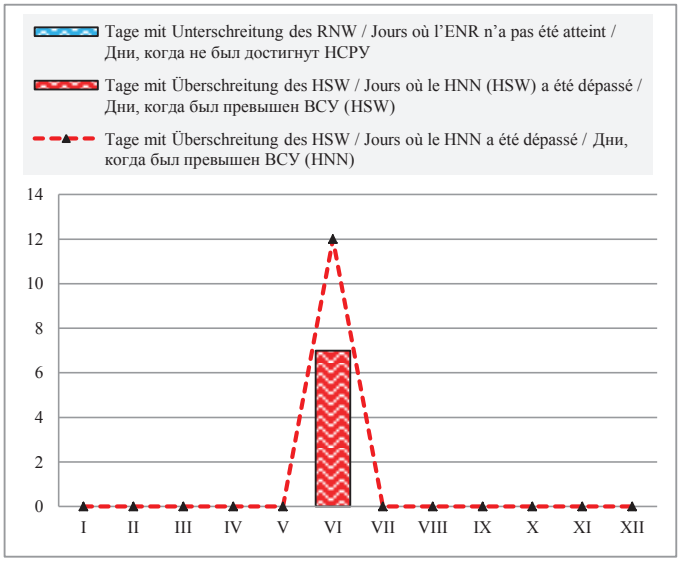

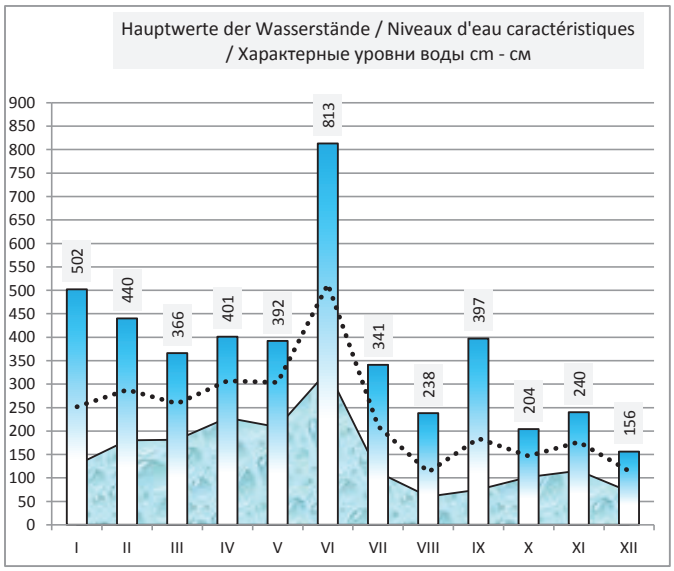

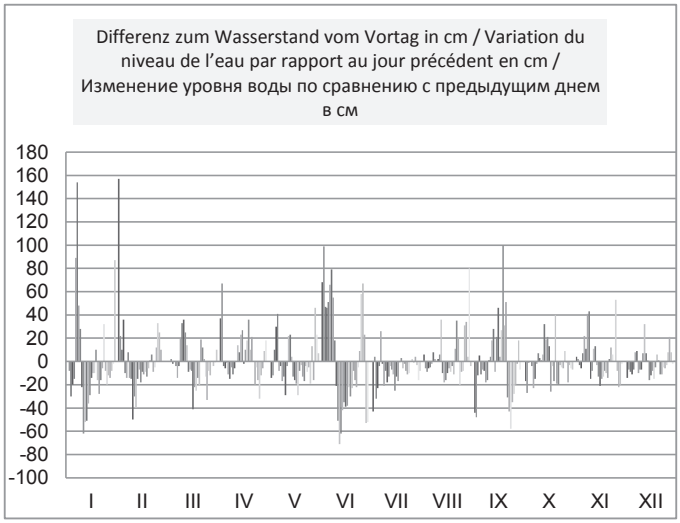

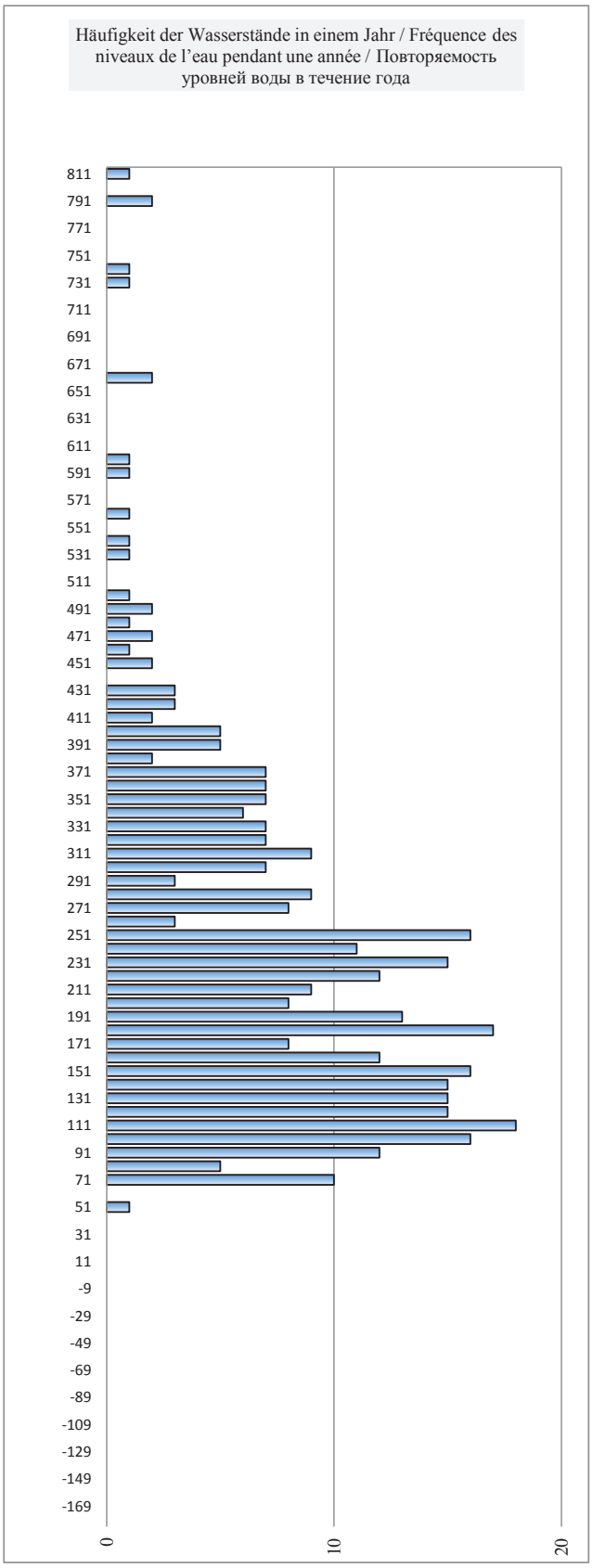

Ungarn / Hongrie / Венгрия

Hydrologische Messstelle Station hydrométrique Водомерный пост	**NAGYMAROS** **НАДЬМАРОШ**		Beginn der Messungen / Année de construction / Год основания		*1872*	
			Entfernung von Sulina / Distance de Sulina / Расстояние от Сулины km км		1 694,600	
			Absoluter Nullpunkt / Cote du «0» absolu / Абсолютная отметка «0» m м	B	99,43	
Fläche des Einzugsgebiets / Superficie du bassin hydrographique / Площадь водосборного бассейна km^2 $км^2$		183 534	Höhe d. RNW-HSW / Cote de l'ENR-HNN / Отметка НСРУ-ВСУ cm см	**4**	*1981-2010*	**448**

Hauptwerte der Wasserstände / Niveaux d'eau caractéristiques / Характерные уровни воды cm см				Hauptwerte der Abflüsse / Débits d'eau caractéristiques / Характерные расходы воды m^3/s $м^3/с$		
682	**634**	**714**	Maximum / Наивысший (MAX)	8836		
17.06.1965	01.08.1991	04.04.2006		17.06.1965		
-26	**-27**	**-53**	Minimum / Наинизший (MIN)	529		
24.11.1983	01.10.1992	30.08.2003		04.11.1947		
211	**145**	**140**	Mittel / Moyenne / Средний (AVE)	2267	2321	
1921 - 1990	*1991 - 2000*	*2001 - 2010*	berücksichtigter Zeitraum / Période de calcul / Период наблюдений	*... - 1990*	*1991 - 2000*	*2001 - 2010*

I	II	III	IV	V	VI	VII	VIII	IX	X	XI	XII	Datum Date Дата	I	II	III	IV	V	VI	VII	VIII	IX	X	XI	XII
199	289	206	165	265	267	285	60	138	117	56	92	**1**												
190	333	208	229	250	372	280	56	93	93	61	83	**2**												
164	337	207	241	258	425	259	48	70	84	58	75	**3**												
142	376	204	234	281	470	231	40	77	86	52	67	**4**												
122	371	201	235	326	522	222	36	69	81	58	59	**5**												
184	356	188	224	323	582	242	34	59	66	78	62	**6**												
340	362	181	208	318	655	243	39	55	50	89	73	**7**												
400	352	194	201	303	718	227	40	39	44	120	67	**8**												
434	327	226	190	289	750	216	41	22	48	170	60	**9**												
422	293	260	182	263	743	200	43	22	49	160	53	**10**												
368	262	288	180	255	699	185	49	25	50	152	53	**11**												
311	221	304	192	271	635	178	77	37	55	158	81	**12**												
263	204	302	200	295	573	177	76	63	80	172	93	**13**												
227	196	290	217	303	521	164	52	62	101	171	98	**14**												
204	179	289	247	293	484	145	45	71	120	160	80	**15**												
178	170	258	248	275	440	128	37	117	134	142	70	**16**												
167	162	231	253	261	402	113	28	126	119	129	62	**17**												
157	152	200	269	234	377	105	23	141	111	114	50	**18**												
165	137	188	301	221	347	111	16	239	88	105	41	**19**												
151	131	169	317	218	321	105	9	266	128	95	46	**20**												
128	131	176	334	206	311	103	20	326	115	83	48	**21**												
107	133	194	338	190	296	96	40	308	99	85	38	**22**												
119	129	198	324	181	275	87	68	270	91	90	31	**23**												
135	122	188		177	263	77	50	217	87	100	24	**24**												
130	136	158	306	170	272	76	40	176	81	100	18	**25**												
109	166	147	273	156	320	78	32	148	86	140	14	**26**												
100	193	134	259	141	379	77	48	126	88	149	19	**27**												
85	205	132	251	147	421	80	92	121	73	127	35	**28**												
76		127	256	182	381	78	100	132	69	107	48	**29**												
73		127	273	211	331	65	158	132	64	106	48	**30**												
123		131		223		54	177		56		48	**31**												
I	**II**	**III**	**IV**	**V**	**VI**	**VII**	**VIII**	**IX**	**X**	**XI**	**XII**		**I**	**II**	**III**	**IV**	**V**	**VI**	**VII**	**VIII**	**IX**	**X**	**XI**	**XII**
434	376	304	338	326	750	285	177	326	134	172	98	MAX	0	0	0	0	0	0	0	0	0	0	0	0
193	229	203	246	241	452	151	54	125	84	113	56	AVE	#DIV/0!	#DIV/0!	#DIV/0!	#DIV/0!	#DIV/0!	#DIV/0!	#DIV/0!	#DIV/0!	#DIV/0!	#DIV/0!	#DIV/0!	#DIV/0!
73	122	127	165	141	263	54	9	22	44	52	14	MIN	0	0	0	0	0	0	0	0	0	0	0	0
MIN	9			AVE	178	97		MAX	750			**2013**		MIN	0			AVE	#DIV/0!			MAX	0	

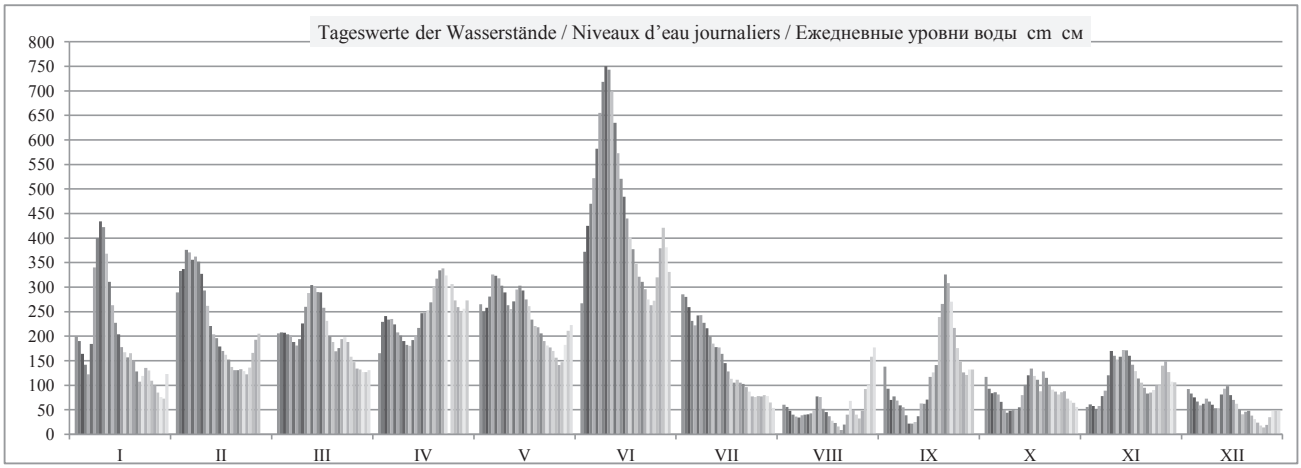

	HSW ВСУ	I	II	III	IV	V	VI	VII	VIII	IX	X	XI	XII	2013
Tage mit Überschreitung des HSW / Jours où le HNN (HSW) a été dépassé / Дни, когда был превышен ВСУ (HSW)	650	0	0	0	0	0	5	0	0	0	0	0	0	**5**
Tage mit Unterschreitung des RNW / Jours où l'ENR n'a pas été atteint / Дни, когда не был достигнут НСРУ		0	0	0	0	0	0	0	0	0	0	0	0	**0**
Tage mit Überschreitung des HSW / Jours où le HNN a été dépassé / Дни, когда был превышен ВСУ (HNN)		0	0	0	0	0	12	0	0	0	0	0	0	**12**

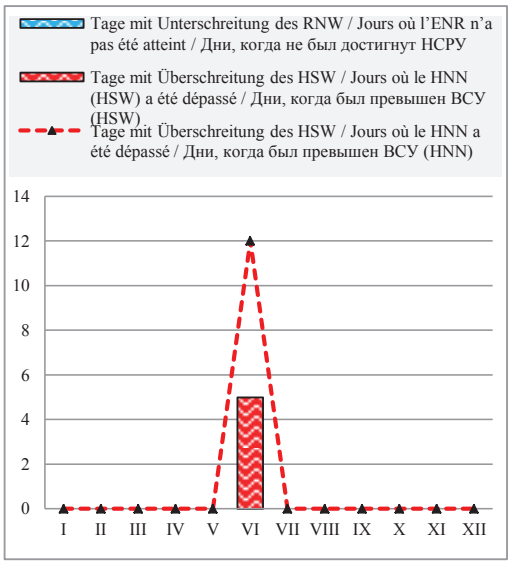

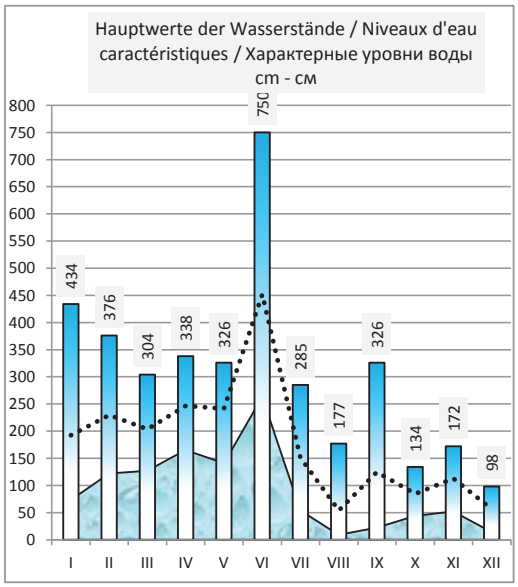

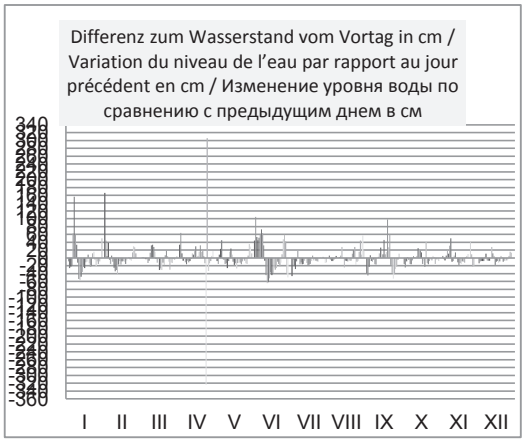

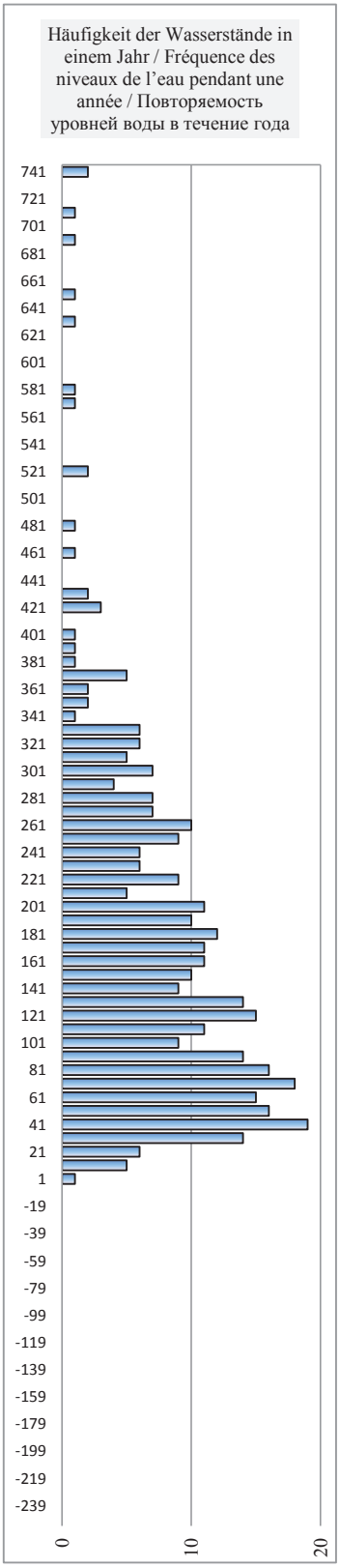

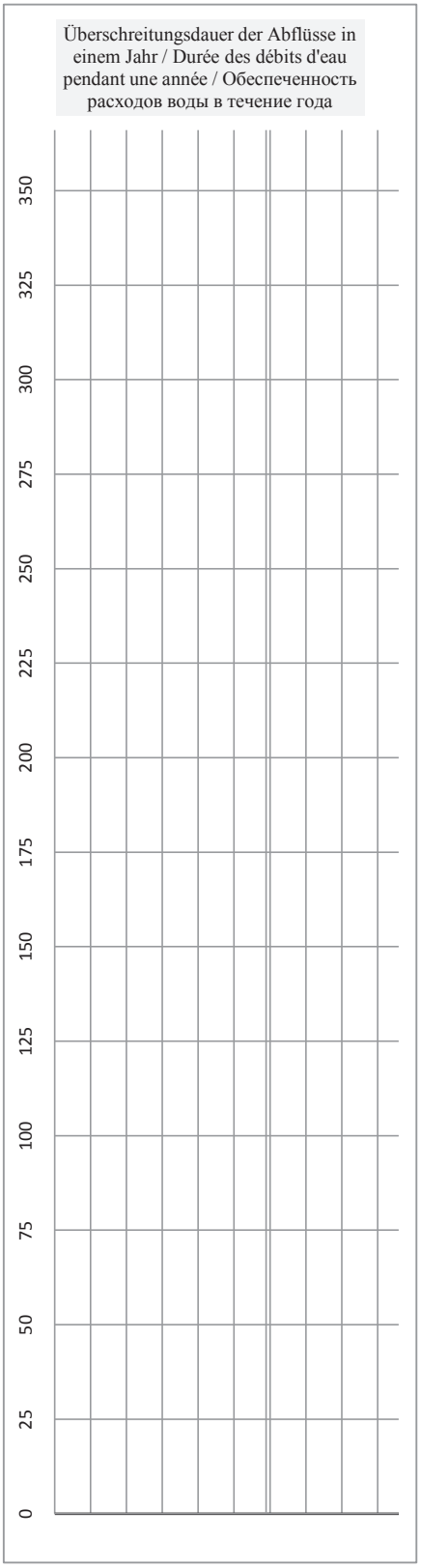

Ungarn / Hongrie / Венгрия

Hydrologische Messstelle Station hydrométrique Водомерный пост	**BUDAPEST VIGADÓ TÉR** **БУДАПЕШТ ВИГАДО ТЕР**	Beginn der Messungen / Année de construction / Год основания	*1823*		
		Entfernung von Sulina / Distance de Sulina / Расстояние от Сулины km км	1 646,500		
		Absoluter Nullpunkt / Cote du «0» absolu / Абсолютная отметка «0» m м	B	94,97	
Fläche des Einzugsgebiets / Superficie du bassin hydrographique / Площадь водосборного бассейна km^2 $км^2$	184 893	Höhe d. RNW-HSW / Cote de l'ENR-HNN / Отметка НСРУ-ВСУ cm см	**102**	*1981-2010*	**600**

Hauptwerte der Wasserstände / Niveaux d'eau caractéristiques / Характерные уровни воды cm см				**Hauptwerte der Abflüsse / Débits d'eau caractéristiques / Характерные расходы воды m^3/s $м^3/с$**		
845	**783**	**860**	Maximum / Наивысший (MAX)	9000		
17.06.1965	01.08.1991	05.04.2006		18.03.1940		
51	**72**	**52**	Minimum / Наинизший (MIN)	580		
06.11.1947	01.09.1992	29.08.2003		30.01.1933		
309	**270**	**265**	Mittel / Moyenne / Средний (AVE)	2346	2317	
... - 1990	*1991 - 2000*	*2001 - 2010*	berücksichtigter Zeitraum / Période de calcul / Период наблюдений	*1921 - 1990*	*1991 - 2000*	*2001 - 2010*

I	II	III	IV	V	VI	VII	VIII	IX	X	XI	XII	Datum Date Дата	I	II	III	IV	V	VI	VII	VIII	IX	X	XI	XII
336	384	337	284	411	382	433	168	268	240	168	213	**1**												
323	474	342	349	393	499	416	169	222	217	175	200	**2**												
303	477	340	384	396	564	402	161	187	197	172	190	**3**												
274	516	337	375	413	611	369	152	188	200	169	180	**4**												
252	522	334	375	464	664	352	146	182	197	166	172	**5**												
268	505	323	367	471	719	367	143	171	183	186	171	**6**												
453	508	310	349	467	784	374	143	166	165	202	181	**7**												
535	502	317	339	452	845	362	148	155	152	222	181	**8**												
576	481	351	329	439	883	347	148	138	157	286	171	**9**												
576	446	388	316	414	889	332	152	130	162	291	165	**10**												
533	413	423	313	397	859	316	155	133	163	279	157	**11**												
470	369	444	321	408	804	304	174	139	166	277	178	**12**												
419	340	447	336	434	741	303	192	163	188	296	200	**13**												
372	332	435	346	447	689	289	176	174	213	300	211	**14**												
346	314	437	381	442	647	273	160	174	232	287	197	**15**												
313	302	405	389	422	604	250	149	216	249	271	184	**16**												
300	291	371	392	407	563	234	138	241	252	256	171	**17**												
285	281	339	406	381	534	223	133	246	233	237	163	**18**												
289	265	320	435	364	501	225	125	346	211	223	149	**19**												
282	256	302	461	359	470	223	119	388	239	213	148	**20**												
257	253	300	478	350	448	218	115	456	242	200	155	**21**												
233	254	325	486	332	442	214	137	457	225	199	149	**22**												
232	254	332	477	318	420	204	171	422	210	202	138	**23**												
252	244	324	465	315	400	192	166	364	205	213	132	**24**												
254	251	294	453	306	407	187	155	311	201	219	124	**25**												
235	281	277	425	295	449	190	145	280	199	238	120	**26**												
221	315	262	403	274	511	189	144	252	205	273	120	**27**												
205	335	257	394	276	568	194	195	240	195	252	132	**28**												
194		253	395	299	540	193	216	245	185	233	150	**29**												
186		254	411	339	487	184	242	255	181	221	155	**30**												
206		255		356		171	302		172		154	**31**												
I	**II**	**III**	**IV**	**V**	**VI**	**VII**	**VIII**	**IX**	**X**	**XI**	**XII**		**I**	**II**	**III**	**IV**	**V**	**VI**	**VII**	**VIII**	**IX**	**X**	**XI**	**XII**
576	522	447	486	471	889	433	302	457	252	300	213	MAX												
322	363	337	388	382	597	275	163	244	201	231	165	AVE												
186	244	253	284	274	382	171	115	130	152	166	120	MIN												
MIN	115			AVE	304	213		MAX	889			**2013**	MIN				AVE				MAX		

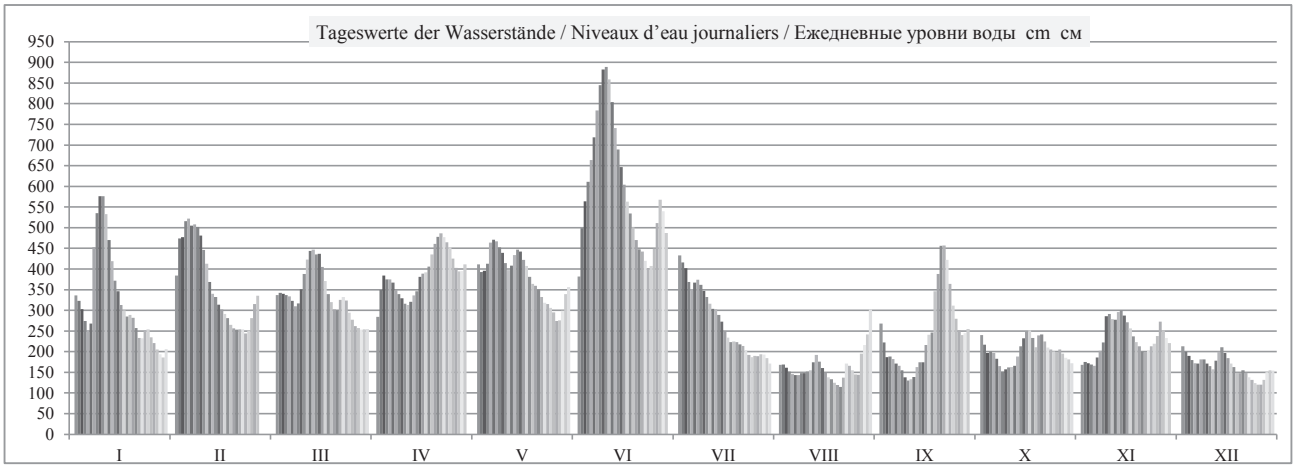

	HSW ВСУ	I	II	III	IV	V	VI	VII	VIII	IX	X	XI	XII	2013
Tage mit Überschreitung des HSW / Jours où le HNN (HSW) a été dépassé / Дни, когда был превышен ВСУ (HSW)	800	0	0	0	0	0	5	0	0	0	0	0	0	**5**
Tage mit Unterschreitung des RNW / Jours où l'ENR n'a pas été atteint / Дни, когда не был достигнут НСРУ		0	0	0	0	0	0	0	0	0	0	0	0	**0**
Tage mit Überschreitung des HSW / Jours où le HNN a été dépassé / Дни, когда был превышен ВСУ (HNN)		0	0	0	0	0	13	0	0	0	0	0	0	**13**

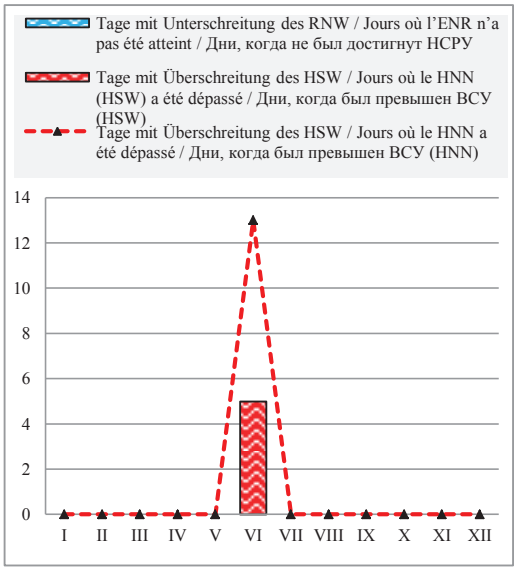

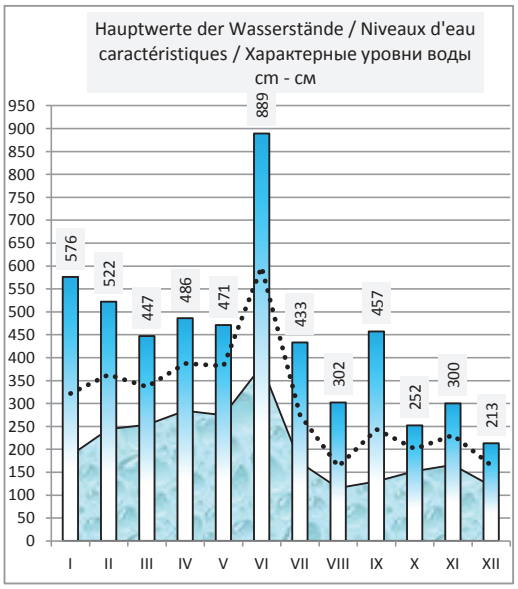

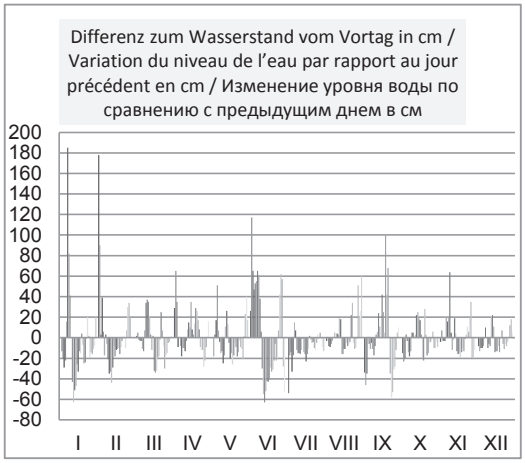

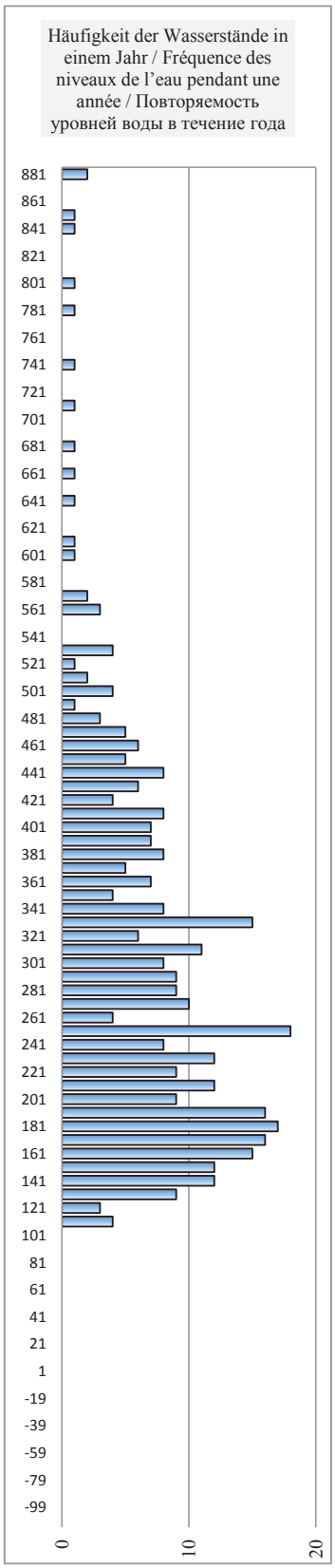

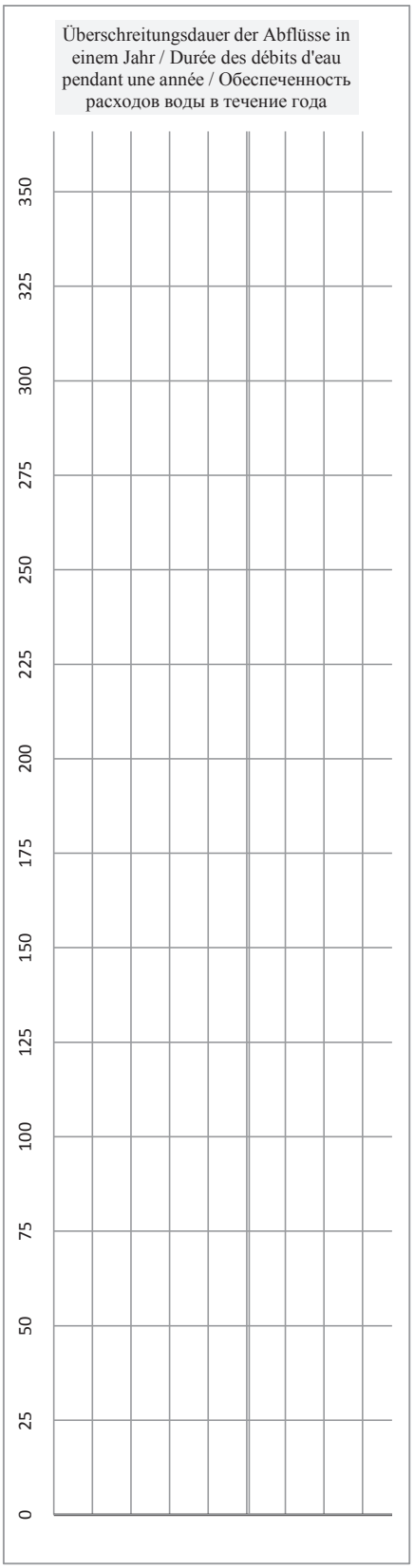

Ungarn / Hongrie / Венгрия

Hydrologische Messstelle Station hydrométrique Водомерный пост	**DUNAÚJVÁROS** **ДУНАУЙВАРОШ**	Beginn der Messungen / Année de construction / Год основания	*1872*		
		Entfernung von Sulina / Distance de Sulina / Расстояние от Сулины km км	1 580,600		
		Absoluter Nullpunkt / Cote du «0» absolu / Абсолютная отметка «0» m м	B	90,30	
Fläche des Einzugsgebiets / Superficie du bassin hydrographique / Площадь водосборного бассейна km^2 $км^2$	188 273	Höhe d. RNW-HSW / Cote de l'ENR-HNN / Отметка НСРУ-ВСУ cm см	**-20**	*1981-2010*	**466**

Hauptwerte der Wasserstände / Niveaux d'eau caractéristiques / Характерные уровни воды cm см				Hauptwerte der Abflüsse / Débits d'eau caractéristiques / Характерные расходы воды m^3/s $м^3/с$		
890		**721**	Maximum / Наивысший (MAX)	8287		
06.03.1956		06.04.2006		18.06.1965		
-10		**-42**	Minimum / Наинизший (MIN)	644		
10.01.1985		12.12.2003		21.01.1972		
260		**138**	Mittel / Moyenne / Средний (AVE)	2379	2304	
... - 1990	*1991 - 2000*	*2001 - 2010*	berücksichtigter Zeitraum / Période de calcul / Период наблюдений	*... - 1990*	*1991 - 2000*	*2001 - 2010*

I	II	III	IV	V	VI	VII	VIII	IX	X	XI	XII	Datum Date Дата	I	II	III	IV	V	VI	VII	VIII	IX	X	XI	XII
215	165	199	137	277	228	333	41	152	115	45	91	**1**												
194	305	202	181	267	310	295	42	116	99	48	78	**2**												
181		205	237	260	395	283	37	74	74	49	69	**3**												
155		202	241	269	451	254	30	58	70	47	60	**4**												
132	383	199	238	306	500	228	23	58	69	40	51	**5**												
118	376	194	235	333	548	226	19	50	62	50	46	**6**												
241	372	179	222	336	601	240	16	42	47	68	52	**7**												
358	372	177	207	326	668	237	21	34	31	83	57	**8**												
414	360	199	199	313	715	221	23	20	28	128	51	**9**												
441	331	232	187	292	738	209	23	8	33	158	46	**10**												
421	296	269	180	268	752	193	27	7	37	152	37	**11**												
369	256	296	181	267	727	180	34	10	36	143	43	**12**												
315	215	309	195	287	677	174	58	22	48	156	67	**13**												
263	201	302	202	305	624	165	56	42	73	166	79	**14**												
227	188	301	228	310	574	152	41	47	93	161	78	**15**												
197	170	286	248	297	527	131	27	64	111	148	66	**16**												
175	161	252	252	280	481	113	18	98	125	132	54	**17**												
158	150	220	261	262	441	98	11	110	108	115	45	**18**												
152	137	195	283	235	407	95	4	158	95	100	33	**19**												
155	125	179	315	225	372	96	-1	230	91	90	26	**20**												
137	121	165	333	218	344	92	-7	284	112	80	29	**21**												
113	121	183	348	203	327	89	0	319	102	73	31	**22**												
100	122	192	350	186	308	81	26	300	86	74	22	**23**												
112	117	189		179	283	70	41	257	80	81	15	**24**												
124	113	172	328	173	277	61	32	204	76	89	9	**25**												
114	133	149	306	163	294	59	22	166	71	93	4	**26**												
97	164	135	275	147	345	59	19	132	76	135	0	**27**												
85	189	125	264	140	409	62	42	113	74	131	4	**28**												
71		121	259	148	423	64	79	109	63	114	20	**29**												
60		121	266	186	384	60	90	121	58	97	30	**30**												
63		120		214		50	154		51		31	**31**												
I	**II**	**III**	**IV**	**V**	**VI**	**VII**	**VIII**	**IX**	**X**	**XI**	**XII**		**I**	**II**	**III**	**IV**	**V**	**VI**	**VII**	**VIII**	**IX**	**X**	**XI**	**XII**
441	383	309	350	336	752	333	154	319	125	166	91	MAX												
192	217	202	247	247	471	151	34	114	74	102	43	AVE												
60	113	120	137	140	228	50	-7	7	28	40	0	MIN												
MIN	-7			AVE	173	86		MAX	752			**2013**	MIN				AVE				MAX		

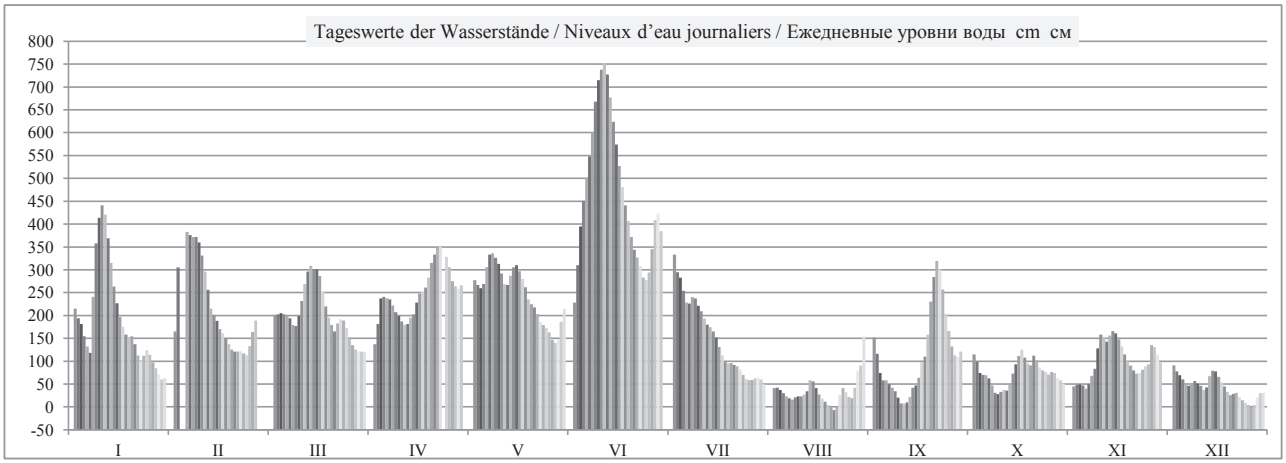

	HSW ВСУ	I	II	III	IV	V	VI	VII	VIII	IX	X	XI	XII	2013
Tage mit Überschreitung des HSW / Jours où le HNN (HSW) a été dépassé / Дни, когда был превышен ВСУ (HSW)		0	0	0	0	0	0	0	0	0	0	0	0	**0**
Tage mit Unterschreitung des RNW / Jours où l'ENR n'a pas été atteint / Дни, когда не был достигнут НСРУ		0	0	0	0	0	0	0	0	0	0	0	0	**0**
Tage mit Überschreitung des HSW / Jours où le HNN a été dépassé / Дни, когда был превышен ВСУ (HNN)		0	0	0	0	0	13	0	0	0	0	0	0	**13**

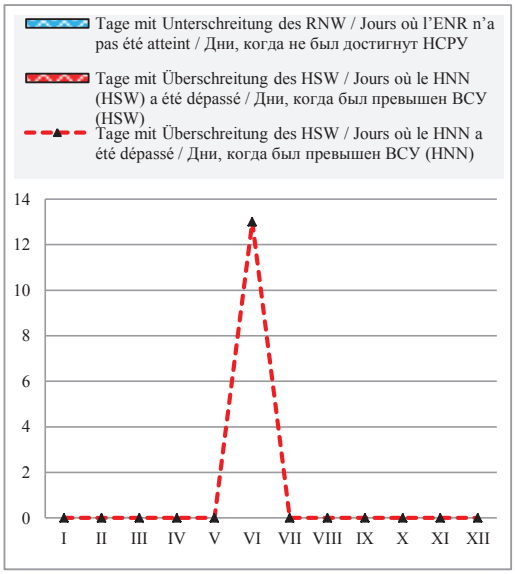

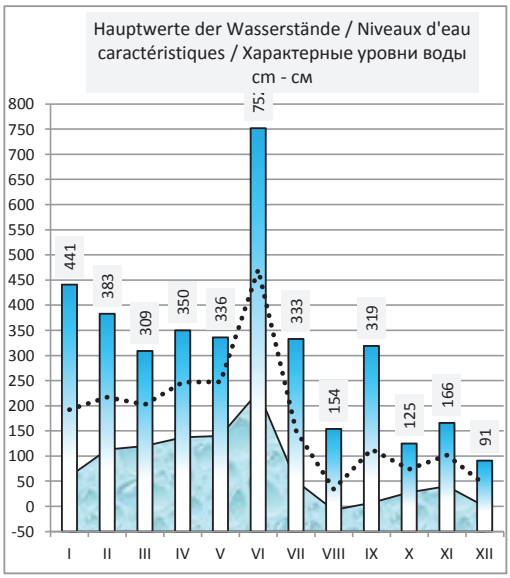

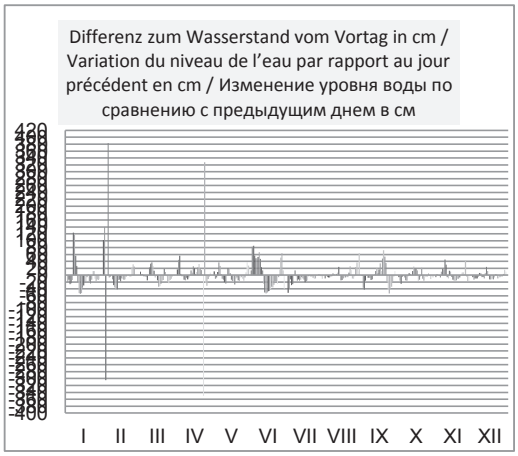

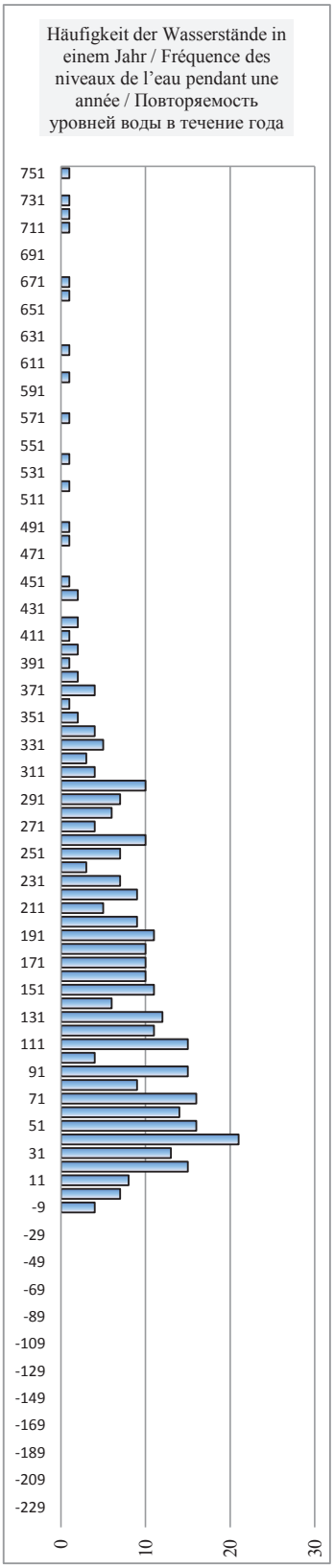

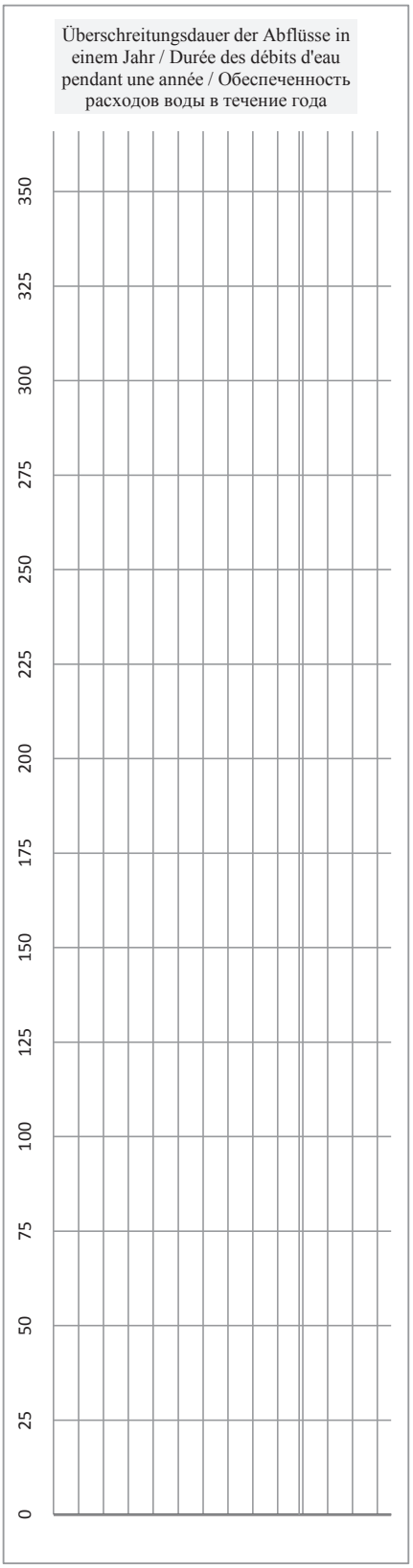

Ungarn / Hongrie / Венгрия

Hydrologische Messstelle Station hydrométrique Водомерный пост	**DUNAFÖLDVÁR** **ДУНАФЁЛЬДВАР**		Beginn der Messungen / Année de construction / Год основания	*1878*		
			Entfernung von Sulina / Distance de Sulina / Расстояние от Сулины km км	1 560,600		
			Absoluter Nullpunkt / Cote du «0» absolu / Абсолютная отметка «0» m м	B	88,86	
Fläche des Einzugsgebiets / Superficie du bassin hydrographique / Площадь водосборного бассейна km^2 $км^2$		188 700	Höhe d. RNW-HSW / Cote de l'ENR-HNN / Отметка НСРУ-ВСУ cm см	**-123**	*1981-2010*	**465**

Hauptwerte der Wasserstände / Niveaux d'eau caractéristiques / Характерные уровни воды cm см				Hauptwerte der Abflüsse / Débits d'eau caractéristiques / Характерные расходы воды m^3/s $м^3/с$		
890	**633**	**703**	Maximum / Наивысший (MAX)	8287		**8510**
08.03.1956	XX.08.1991	06.04.2006		18.06.1965		06.04.2006
	-93	**-148**	Minimum / Наинизший (MIN)	644		**896**
	07.11.1997	12.09.2003		21.01.1972		30.08.2003
271	**95**	**54**	Mittel / Moyenne / Средний (AVE)	2379		
... - 1990	*1991 - 2000*	*2001 - 2010*	berücksichtigter Zeitraum / Période de calcul / Период наблюдений	*1921 - 1990*	*1991 - 2000*	*2001 - 2010*

I	II	III	IV	V	VI	VII	VIII	IX	X	XI	XII	Datum Date Дата	I	II	III	IV	V	VI	VII	VIII	IX	X	XI	XII
123	29	106	33	207	140	294	-61	63	18	-63	-14	**1**												
101	195	111	74	200	215	247	-62	29	3	-63	-26	**2**												
87	251	113	142	189	316	229	-65	-18	-23	-60	-37	**3**												
59	282	113	160	195	385	198	-73	-44	-32	-62	-48	**4**												
31	316	110	158	229	443	165	-82	-46	-34	-68	-58	**5**												
12	316	104	155	265	497	153	-87	-54	-42	-61	-66	**6**												
114	311	89	142	274	554	167	-90	-64	-57	-43	-61	**7**												
260	312	83	126	268	618	168	-88	-72	-74	-27	-54	**8**												
336	301	102	114	254	671	152	-85	-85	-81	14	-59	**9**												
376	274	139	101	234	703	138	-85	-100	-76	59	-65	**10**												
368	237	181	92	206	721	120	-82	-103	-72	57	-74	**11**												
319	193	215	90	199	704	102	-76	-101	-72	48	-73	**12**												
260	144	234	103	215	661	93	-52	-91	-64	58	-48	**13**												
201	119	233	114	236	611	84	-46	-69	-37	71	-31	**14**												
154	103	231	138	245	562	69	-62	-60	-15	70	-29	**15**												
117	83	218	165	235	514	47	-78	-47	6	56	-41	**16**												
85	69	182	173	219	466	24	-89	-10	25	38	-55	**17**												
64	58	145	186	199	421	7	-98	9	12	19	-65	**18**												
52	41	113	206	168	383	0	-105	47	-2	1	-77	**19**												
55	26	94	241	151	344	0	-111	137	-14	-11	-87	**20**												
39	19	74	264	142	310	-3	-118	195	10	-23	-86	**21**												
12	17	85	285	125	286	-8	-115	245	4	-33	-81	**22**												
-10	18	100	290	106	263	-16	-89	237	-13	-32	-90	**23**												
0	16	101	280	94	234	-27	-67	198	-23	-26	-98	**24**												
15	9	86	270	86	220	-38	-74	139	-28	-16	-105	**25**												
9	25	58	249	75	228	-43	-85	91	-35	-14	-111	**26**												
-8	58	40	215	59	278	-41	-91	48	-31	26	-115	**27**												
-24	90	24	197	45	347	-40	-73	20	-31	34	-112	**28**												
-39		20	189	50	377	-38	-31	11	-42	16	-98	**29**												
-51		20	192	86	346	-41	-15	21	-49	-4	-85	**30**												
-53		18		120		-50	46		-55		-82	**31**												
I	**II**	**III**	**IV**	**V**	**VI**	**VII**	**VIII**	**IX**	**X**	**XI**	**XII**		**I**	**II**	**III**	**IV**	**V**	**VI**	**VII**	**VIII**	**IX**	**X**	**XI**	**XII**
376	316	234	290	274	721	294	46	245	25	71	-14	MAX												
99	140	114	171	173	427	68	-74	18	-30	-1	-69	AVE												
-53	9	18	33	45	140	-50	-118	-103	-81	-68	-115	MIN												
MIN	-118			AVE	85	-15	11.6.13	MAX	721	721	**2013**		MIN				AVE				MAX			

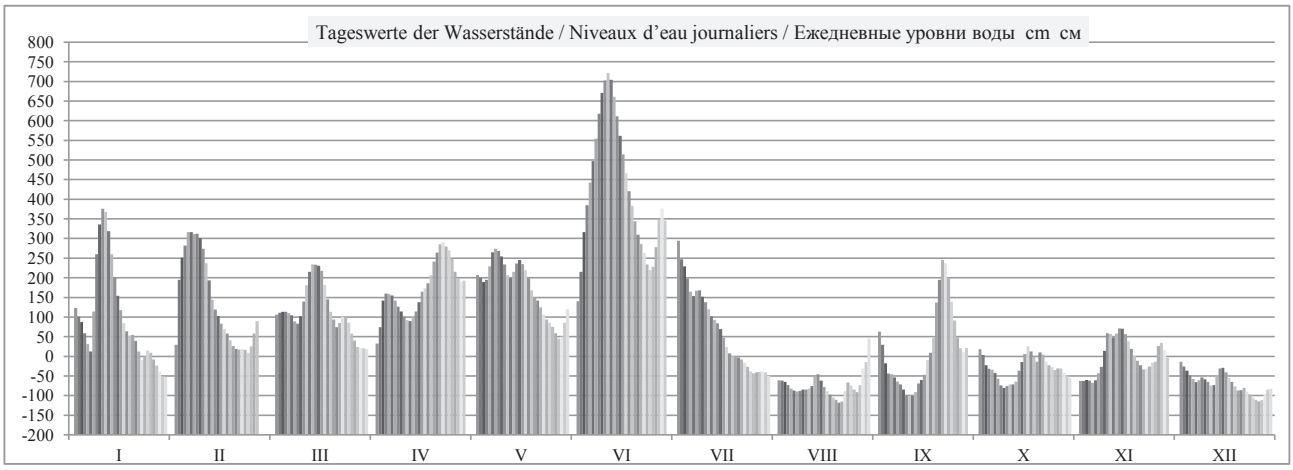

	HSW ВСУ	I	II	III	IV	V	VI	VII	VIII	IX	X	XI	XII	2013
Tage mit Überschreitung des HSW / Jours où le HNN (HSW) a été dépassé / Дни, когда был превышен ВСУ (HSW)	549	0	0	0	0	0	9	0	0	0	0	0	0	**9**
Tage mit Unterschreitung des RNW / Jours où l'ENR n'a pas été atteint / Дни, когда не был достигнут НСРУ		0	0	0	0	0	0	0	0	0	0	0	0	**0**
Tage mit Überschreitung des HSW / Jours où le HNN a été dépassé / Дни, когда был превышен ВСУ (HNN)		0	0	0	0	0	12	0	0	0	0	0	0	**12**

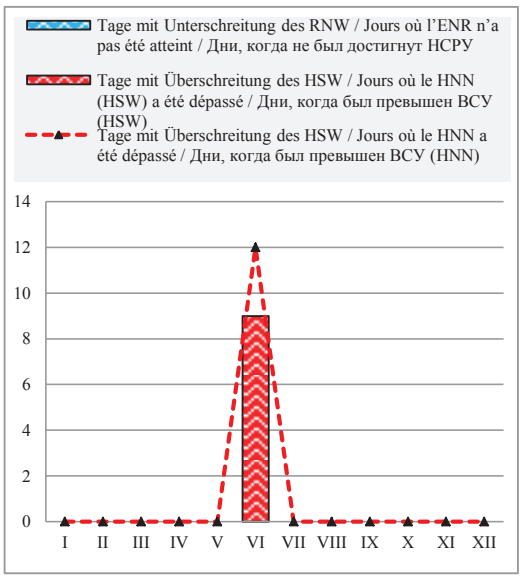

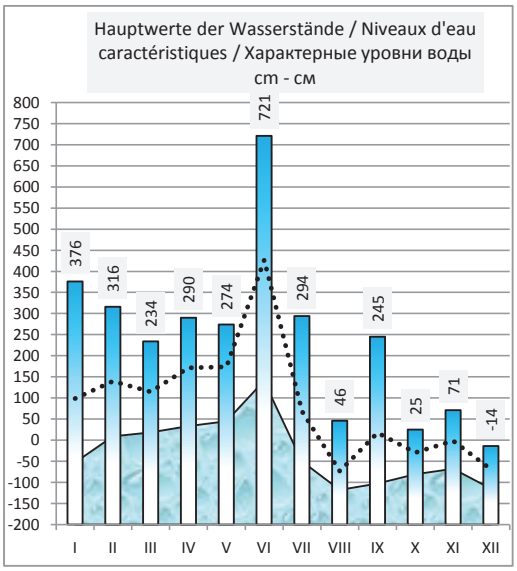

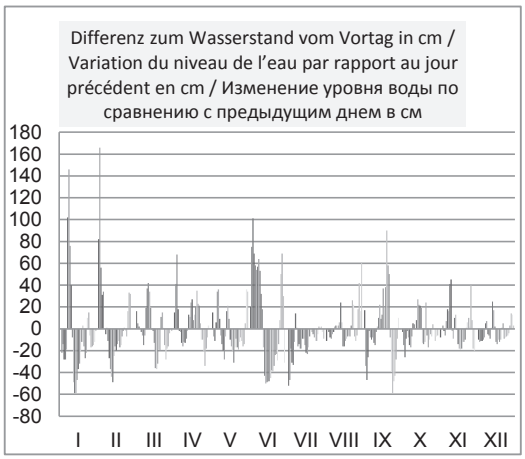

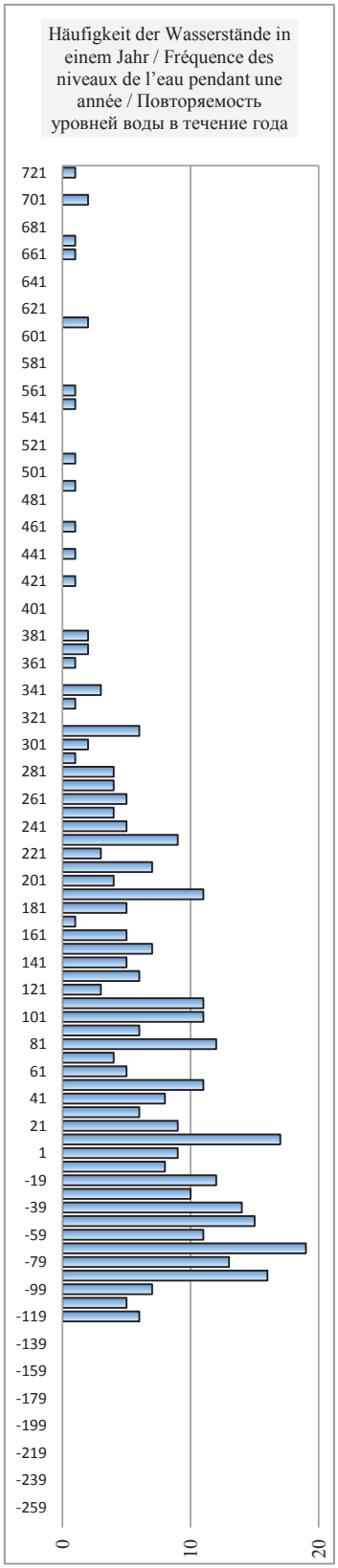

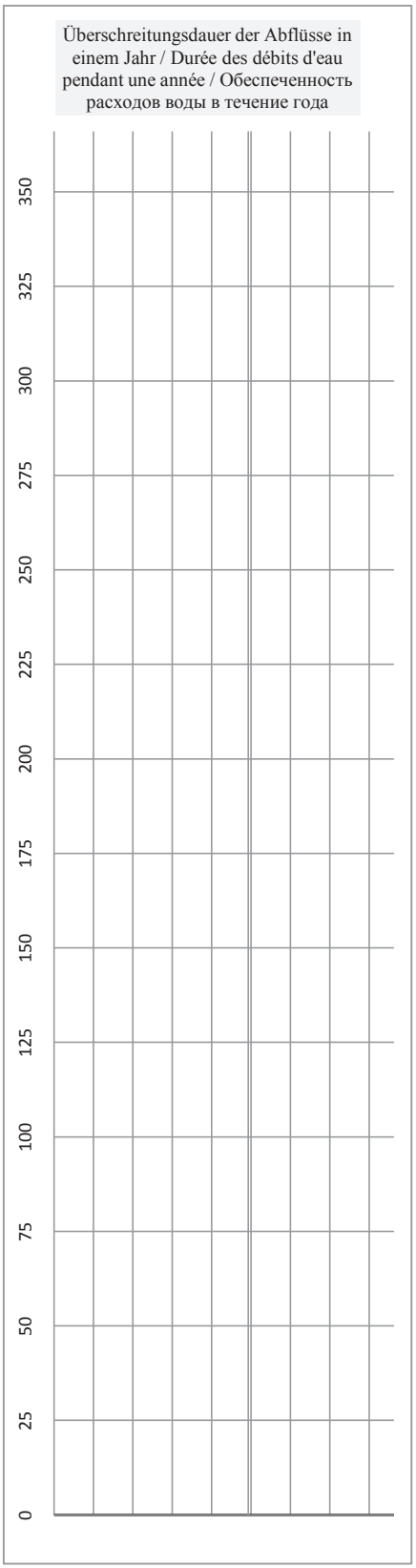

Ungarn / Hongrie / Венгрия

Hydrologische Messstelle Station hydrométrique Водомерный пост	**PAKS** **ПАКШ**		Beginn der Messungen / Année de construction / Год основания		*1868*	
			Entfernung von Sulina / Distance de Sulina / Расстояние от Сулины km км		1 531,300	
			Absoluter Nullpunkt / Cote du «0» absolu / Абсолютная отметка «0» m м	B	85,38	
Fläche des Einzugsgebiets / Superficie du bassin hydrographique / Площадь водосборного бассейна km^2 $км^2$		189 092	Höhe d. RNW-HSW / Cote de l'ENR-HNN / Отметка НСРУ-ВСУ cm см	**8**	*1981-2010*	**648**

Hauptwerte der Wasserstände / Niveaux d'eau caractéristiques / Характерные уровни воды cm см				Hauptwerte der Abflüsse / Débits d'eau caractéristiques / Характерные расходы воды m^3/s $м^3/с$		
		872	Maximum / Наивысший (MAX)			
		06.04.2006				
		-49	Minimum / Наинизший (MIN)			
		30.08.2003				
		200	Mittel / Moyenne / Средний (AVE)			
... - 1990	*1991 - 2000*	*2001 - 2010*	berücksichtigter Zeitraum / Période de calcul / Период наблюдений	*... - 1990*	*1991 - 2000*	*2001 - 2010*

I	II	III	IV	V	VI	VII	VIII	IX	X	XI	XII	Datum Date Дата	I	II	III	IV	V	VI	VII	VIII	IX	X	XI	XII
295	145	268	186	378	300	495	82	219	176	82	140	**1**												
272	330	277	223	376	360	443	78	195	162	78	127	**2**												
256	419	281	297	364	470	418	76	146	135	82	114	**3**												
229	453	281	330	367	549	388	67	107	115	82	101	**4**												
198	493	278	331	393	612	351	58	99	113	75	89	**5**												
172	502	274	331	435	668	329	50	92	107	77	77	**6**												
237	497	260	321	451	724	339	46	79	91	96	77	**7**												
404	499	249	303	449	781	342	47	71	71	114	87	**8**												
500	492	262	289	437	832	329	51	57	59	150	85	**9**												
552	468	298	276	419	870	313	52	39	62	207	78	**10**												
557	431	343	265	391	891	293	55	30	67	217	68	**11**												
519	388	382	259	377	883	274	59	32	67	210	63	**12**												
460	336	408	269	386	851	260	81	38	73	213	87	**13**												
400	301	413	282	409	809	251	98	63	99	229	109	**14**												
345	281	410	302	422	765	234	84	78	127	233	118	**15**												
303	256	402	333	416	722	214	65	88	152	221	107	**16**												
263	239	370	345	400	677	189	51	126	175	202	92	**17**												
237	224	331	355	381	633	166	39	155	170	182	79	**18**												
219	209	294	373	350	594	152	30	183	154	160	66	**19**												
218	190	269	409	327	553	151	22	277	136	144	53	**20**												
206	179	246	436	315	515	149	14	345	158	130	50	**21**												
178	175	248	460	299	485	143	12	410	159	117	55	**22**												
152	176	265	470	277	460	135	35	417	142	113	49	**23**												
151	174	270	463	262	428	124	67	385	128	118	38	**24**												
168	165	259	452	252	406	110	66	328	121	129	30	**25**												
167	176	230	435	240	406	102	55	271	114	134	21	**26**												
148	210	207	401	225	448	102	46	222	114	167	17	**27**												
131	247	188	378	207	516	103	54	185	118	191	17	**28**												
113		180	366	204	560	106	101	168	107	176	29	**29**												
97		179	365	236	542	105	127	173	98	153	47	**30**												
91		177		277		96	180		91		54	**31**												
I	**II**	**III**	**IV**	**V**	**VI**	**VII**	**VIII**	**IX**	**X**	**XI**	**XII**		**I**	**II**	**III**	**IV**	**V**	**VI**	**VII**	**VIII**	**IX**	**X**	**XI**	**XII**
557	502	413	470	451	891	495	180	417	176	233	140	MAX												
266	309	284	344	346	610	232	63	169	118	149	72	AVE												
91	145	177	186	204	300	96	12	30	59	75	17	MIN												
MIN	12			AVE	246	134		MAX	891		**2013**		MIN				AVE				MAX		

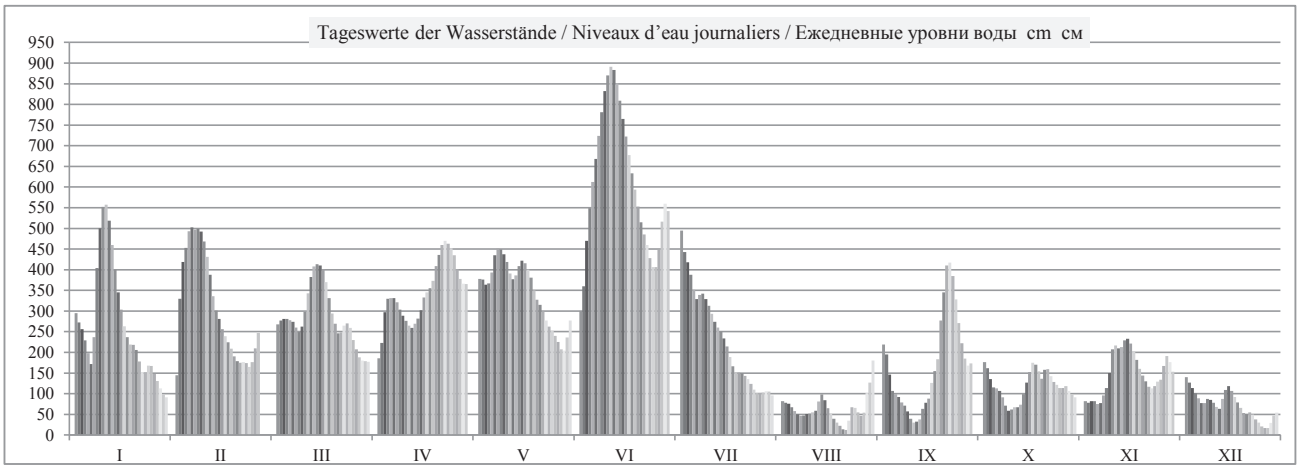

	HSW ВСУ	I	II	III	IV	V	VI	VII	VIII	IX	X	XI	XII	2013
Tage mit Überschreitung des HSW / Jours où le HNN (HSW) a été dépassé / Дни, когда был превышен ВСУ (HSW)	720	0	0	0	0	0	10	0	0	0	0	0	0	**10**
Tage mit Unterschreitung des RNW / Jours où l'ENR n'a pas été atteint / Дни, когда не был достигнут НСРУ		0	0	0	0	0	0	0	0	0	0	0	0	**0**
Tage mit Überschreitung des HSW / Jours où le HNN a été dépassé / Дни, когда был превышен ВСУ (HNN)		0	0	0	0	0	12	0	0	0	0	0	0	**12**

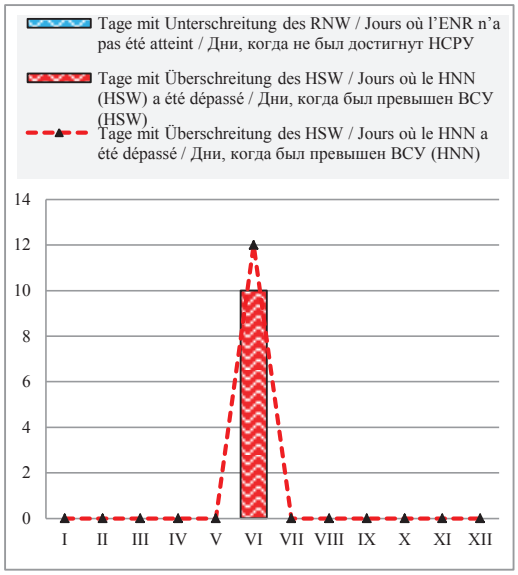

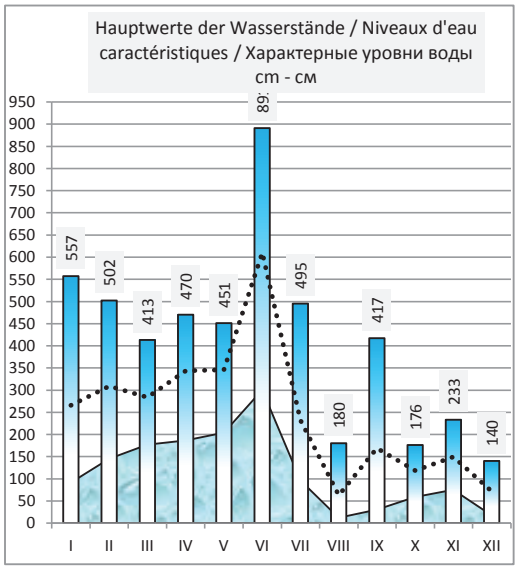

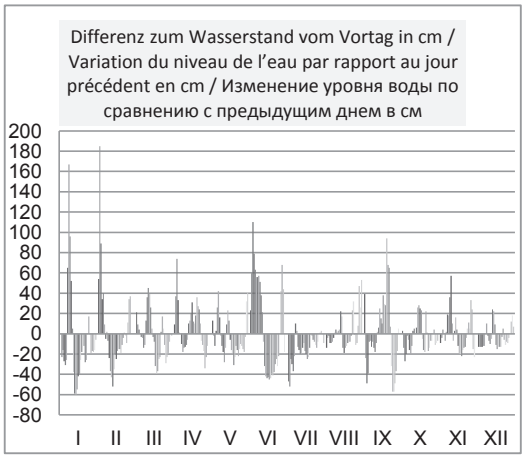

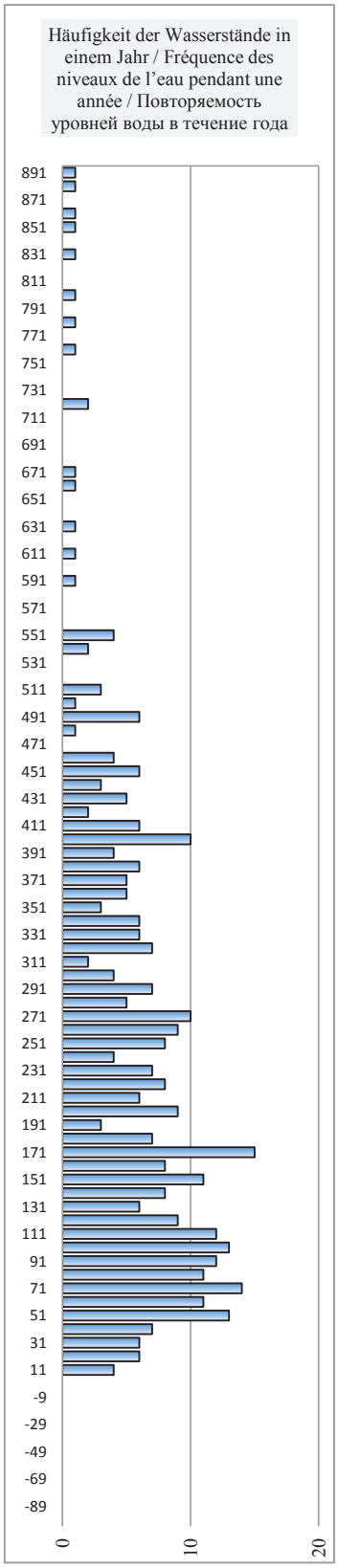

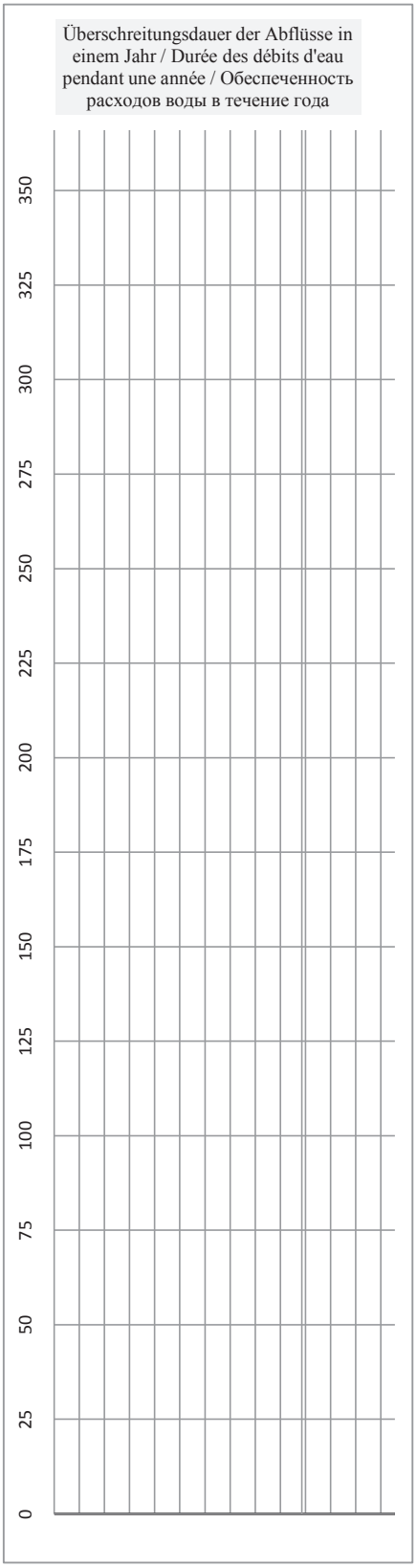

Ungarn / Hongrie / Венгрия

Hydrologische Messstelle Station hydrométrique Водомерный пост	**BAJA** **БАЙЯ**		Beginn der Messungen / Année de construction / Год основания	*1878*		
			Entfernung von Sulina / Distance de Sulina / Расстояние от Сулины km км	1 478,700		
			Absoluter Nullpunkt / Cote du «0» absolu / Абсолютная отметка «0» m м	B	80,99	
Fläche des Einzugsgebiets / Superficie du bassin hydrographique / Площадь водосборного бассейна km^2 $км^2$		208 282	Höhe d. RNW-HSW / Cote de l'ENR-HNN / Отметка НСРУ-ВСУ cm см	**126**	*1981-2010*	**765**

Hauptwerte der Wasserstände / Niveaux d'eau caractéristiques / Характерные уровни воды cm см				**Hauptwerte der Abflüsse / Débits d'eau caractéristiques / Характерные расходы воды m^3/s $м^3/с$**		
		976	Maximum / Наивысший (MAX)			
		08.04.2006				
		51	Minimum / Наинизший (MIN)			
		31.08.2003				
		332	Mittel / Moyenne / Средний (AVE)			
... - 1990	*1991 - 2000*	*2001 - 2010*	berücksichtigter Zeitraum / Période de calcul / Период наблюдений	*... - 1990*	*1991 - 2000*	*2001 - 2010*

I	II	III	IV	V	VI	VII	VIII	IX	X	XI	XII	Datum Date Дата	I	II	III	IV	V	VI	VII	VIII	IX	X	XI	XII
459	259	407	345	534	434	685	219	344	311	215	307	**1**												
437	382	424	368	538	471	643	209	349	305	208	293	**2**												
418	518	433	427	531	565	606	206	311	281	209	278	**3**												
396	572	438	478	527	647	576	198	262	255	211	263	**4**												
366	616	437	494	538	710	538	188	236	244	207	249	**5**												
335	643	434	499	573	758	503	180	227	239	204	236	**6**												
337	652	425	497	599	800	494	173	214	228	215	229	**7**												
470	656	411	485	609	843	499	169	201	210	236	231	**8**												
588	656	408	471	606	895	491	172	192	192	260	235	**9**												
655	646	431	459	594	938	475	176	175	188	318	230	**10**												
687	621	471	446	572	972	456	178	159	191	352	222	**11**												
684	587	512	434	551	987	435	181	154	194	354	213	**12**												
651	542	545	431	547	985	414	194	157	196	352	220	**13**												
601	495	563	439	560	968	403	219	174	211	366	243	**14**												
545	465	568	450	576	945	390	218	197	241	379	259	**15**												
508	438	567	477	581	918	369	202	208	270	376	258	**16**												
449	415	549	496	573	885	341	186	235	300	361	246	**17**												
413	396	517	507	557	849	315	171	275	310	341	233	**18**												
388	379	482	520	531	813	295	159	298	297	318	219	**19**												
376	360	452	546	503	775	288	151	376	278	298	208	**20**												
367	343	427	576	483	737	283	142	455	280	281	200	**21**												
347	334	415	601	466	699	277	134	526	293	265	199	**22**												
321	331	423	618	446	667	271	144	560	286	255	199	**23**												
306	330	431	623	424	636	261	175	553	267	257	190	**24**												
313	324	428	618	410	603	249	194	512	257	268	180	**25**												
321	323	409	608	396	585	237	189	450	250	274	171	**26**												
313	343	386	585	382	596	233	178	394	244	290	164	**27**												
297	377	365	557	361	640	233	173	345	248	329	160	**28**												
280		349	538	348	689	233	206	313	243	336	165	**29**												
264		344	529	361	705	237	246	306	233	323	181	**30**												
250		342		402		231	281		224		194	**31**												
I	**II**	**III**	**IV**	**V**	**VI**	**VII**	**VIII**	**IX**	**X**	**XI**	**XII**		**I**	**II**	**III**	**IV**	**V**	**VI**	**VII**	**VIII**	**IX**	**X**	**XI**	**XII**
687	656	568	623	609	987	685	281	560	311	379	307	MAX												
424	464	445	504	506	757	386	187	305	251	289	222	AVE												
250	259	342	345	348	434	231	134	154	188	204	160	MIN												
MIN	134			AVE	394	273		MAX	987		**2013**		MIN				AVE				MAX		

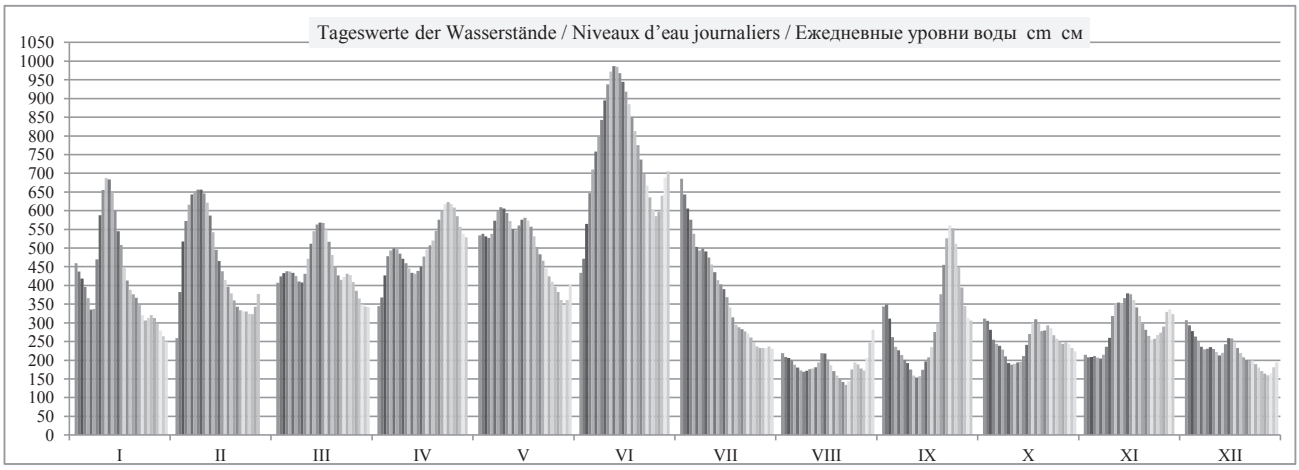

	HSW ВСУ	I	II	III	IV	V	VI	VII	VIII	IX	X	XI	XII	2013
Tage mit Überschreitung des HSW / Jours où le HNN (HSW) a été dépassé / Дни, когда был превышен ВСУ (HSW)	802	0	0	0	0	0	12	0	0	0	0	0	0	**12**
Tage mit Unterschreitung des RNW / Jours où l'ENR n'a pas été atteint / Дни, когда не был достигнут НСРУ		0	0	0	0	0	0	0	0	0	0	0	0	**0**
Tage mit Überschreitung des HSW / Jours où le HNN a été dépassé / Дни, когда был превышен ВСУ (HNN)		0	0	0	0	0	14	0	0	0	0	0	0	**14**

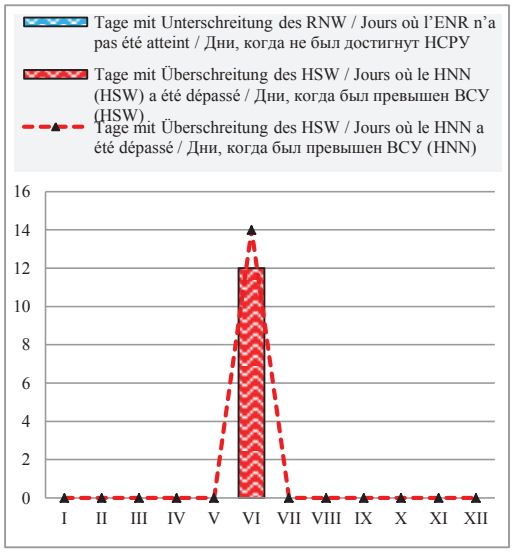

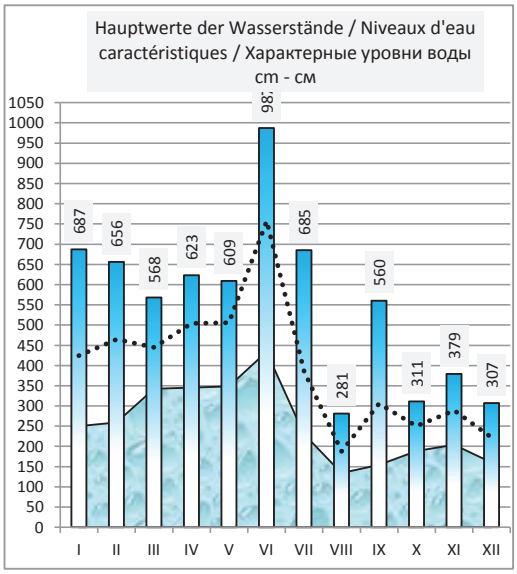

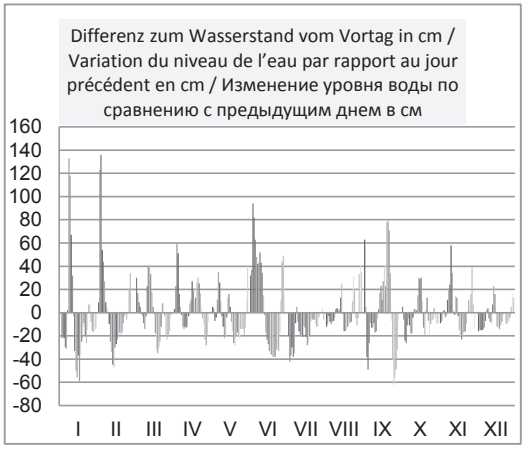

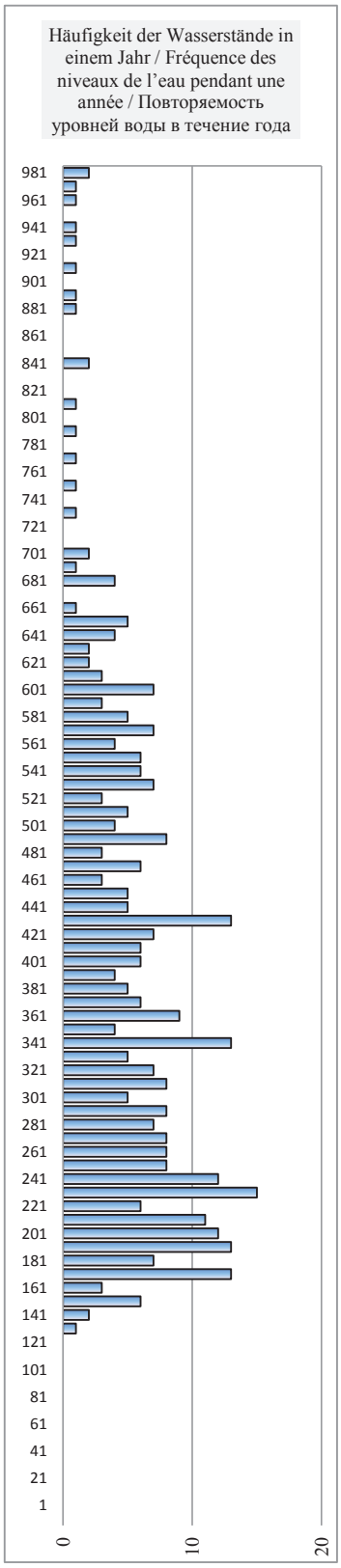

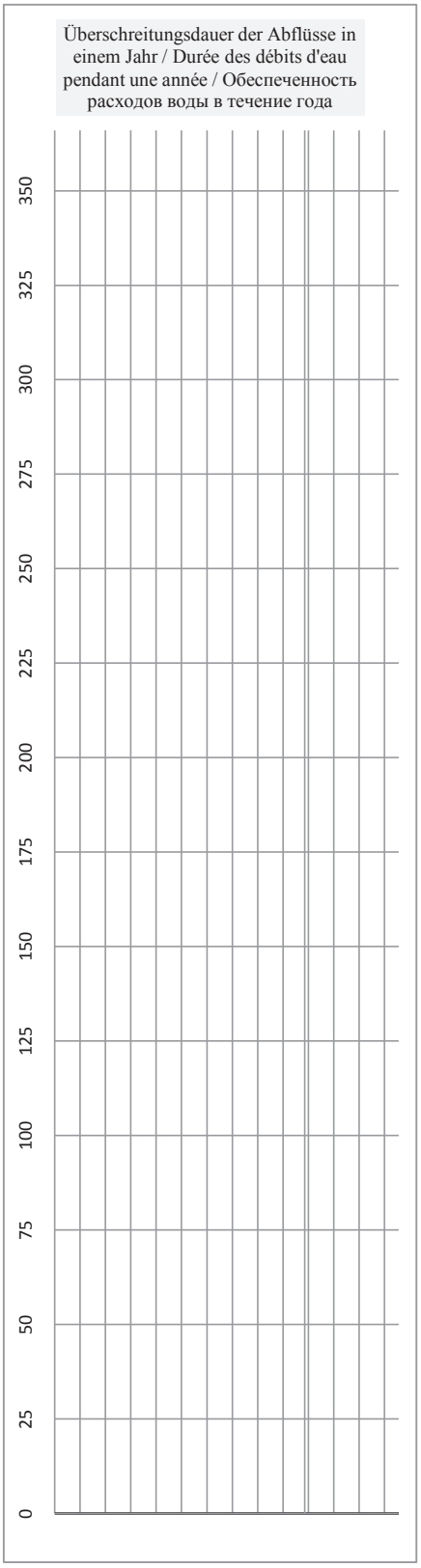

Ungarn / Hongrie / Венгрия

Hydrologische Messstelle Station hydrométrique Водомерный пост	**MOHACS** **МОХАЧ**	Beginn der Messungen / Année de construction / Год основания		*1852*		
		Entfernung von Sulina / Distance de Sulina / Расстояние от Сулины km км		1 446,900		
		Absoluter Nullpunkt / Cote du «0» absolu / Абсолютная отметка «0» m м		B	79,20	
Fläche des Einzugsgebiets / Superficie du bassin hydrographique / Площадь водосборного бассейна km^2 $км^2$	209 064	Höhe d. RNW-HSW / Cote de l'ENR-HNN / Отметка НСРУ-ВСУ cm см	**144**	*1981-2010*	**774**	

Hauptwerte der Wasserstände / Niveaux d'eau caractéristiques / Характерные уровни воды cm см				**Hauptwerte der Abflüsse / Débits d'eau caractéristiques / Характерные расходы воды m^3/s $м^3/с$**		
1010	**878**	**931**	Maximum / Наивысший (MAX)	8215		
13.03.1956	XX.07.1997	08.04.2006		19.06.1965		
82	**103**	**62**	Minimum / Наинизший (MIN)	610		
10.11.1947	XX.10.1992	31.08.2003		12.01.1947		
421	**369**	**354**	Mittel / Moyenne / Средний (AVE)	2349	2385	
... - 1990	*1991 - 2000*	*2001 - 2010*	berücksichtigter Zeitraum / Période de calcul / Период наблюдений	*... - 1990*	*1991 - 2000*	*2001 - 2010*

I	II	III	IV	V	VI	VII	VIII	IX	X	XI	XII	Datum Date Дата	I	II	III	IV	V	VI	VII	VIII	IX	X	XI	XII
482	281	424	383	559	445	699	242	344	330	237	351	**1**												
464	364	446	402	564	473	670	232	365	326	230	335	**2**												
445	495	459	447	557	545	636	226	339	309	229	318	**3**												
425	565	467	497	552	625	608	221	296	283	232	301	**4**												
398	610	468	520	557	685	572	211	261	268	231	285	**5**												
368	643	466	530	580	729	536	203	248	262	228	270	**6**												
356	658	459	532	605	767	518	196	237	253	233	259	**7**												
442	664	445	525	618	808	517	191	226	237	252	259	**8**												
560	667	437	515	619	852	512	194	214	218	273	262	**9**												
633	663	450	505	612	890	498	196	199	210	319	257	**10**												
672	647	481	492	598	927	480	197	182	210	362	251	**11**												
683	621	520	477	582	956	461	200	174	212	372	242	**12**												
666	584	553	467	571	963	440	208	175	214	372	243	**13**												
629	542	575	468	577	958	427	231	188	225	386	262	**14**												
582	509	585	474	590	948	414	237	210	252	402	279	**15**												
534	482	588	492	598	926	395	226	223	282	405	283	**16**												
491	457	579	512	595	900	370	209	243	311	393	274	**17**												
454	436	557	523	585	871	344	195	282	328	375	262	**18**												
427	417	529	533	565	836	323	183	307	321	354	250	**19**												
410	399	500	553	541	806	311	173	364	304	332	238	**20**												
401	381	475	581	523	773	306	165	443	297	314	226	**21**												
383	368	459	606	507	741	302	156	512	309	297	224	**22**												
360	364	461	624	485	711	296	159	555	307	287	223	**23**												
342	363	468	633	459	680	288	185	561	291	287	215	**24**												
343	357	466	632	443	648	274	209	532	279	293	207	**25**												
351	353	452	627	429	625	262	210	480	271	303	197	**26**												
346	365	430	613	412	621	254	201	426	265	318	190	**27**												
332	393	410	590	393	648	253	193	376	266	354	187	**28**												
315		391	573	377	683	254	215	339	264	371	190	**29**												
298		384	560	380	706	256	254	326	254	367	202	**30**												
281		381		413		253	286		245		216	**31**												
I	**II**	**III**	**IV**	**V**	**VI**	**VII**	**VIII**	**IX**	**X**	**XI**	**XII**		**I**	**II**	**III**	**IV**	**V**	**VI**	**VII**	**VIII**	**IX**	**X**	**XI**	**XII**
683	667	588	633	619	963	699	286	561	330	405	351	MAX												
448	487	476	530	531	758	411	207	321	271	314	250	AVE												
281	281	381	383	377	445	253	156	174	210	228	187	MIN												
MIN	156			AVE	416	295		MAX	963			**2013**	MIN				AVE				MAX		

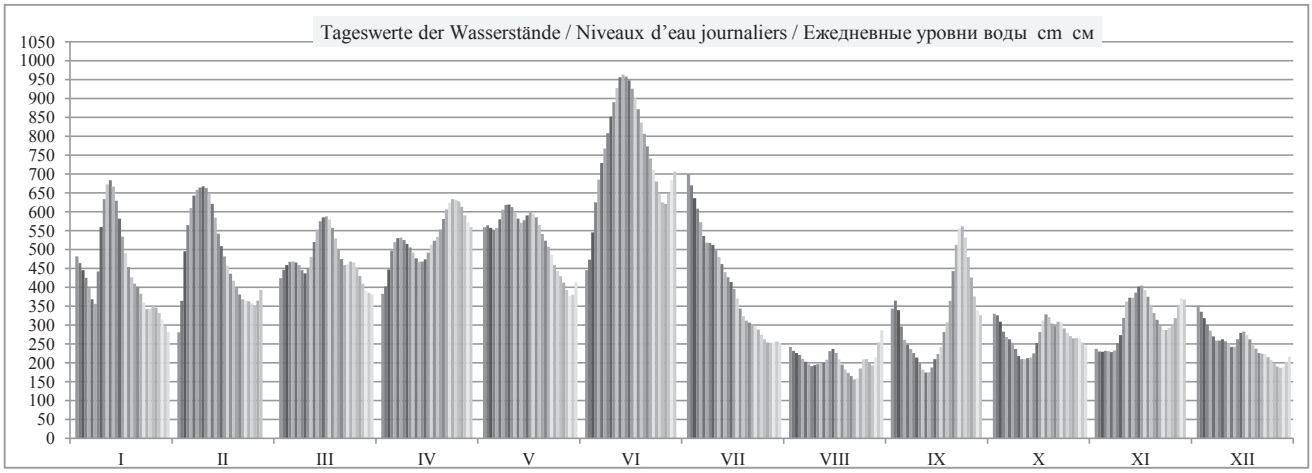

	HSW BCУ	I	II	III	IV	V	VI	VII	VIII	IX	X	XI	XII	2013
Tage mit Überschreitung des HSW / Jours où le HNN (HSW) a été dépassé / Дни, когда был превышен ВСУ (HSW)	815	0	0	0	0	0	11	0	0	0	0	0	0	**11**
Tage mit Unterschreitung des RNW / Jours où l'ENR n'a pas été atteint / Дни, когда не был достигнут НСРУ		0	0	0	0	0	0	0	0	0	0	0	0	**0**
Tage mit Überschreitung des HSW / Jours où le HNN a été dépassé / Дни, когда был превышен ВСУ (HNN)		0	0	0	0	0	13	0	0	0	0	0	0	**13**

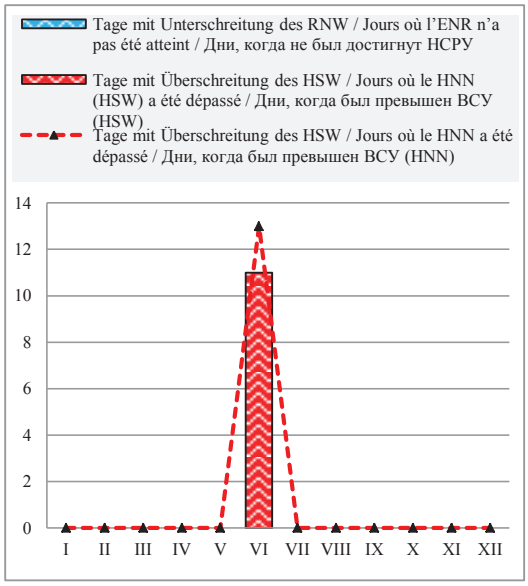

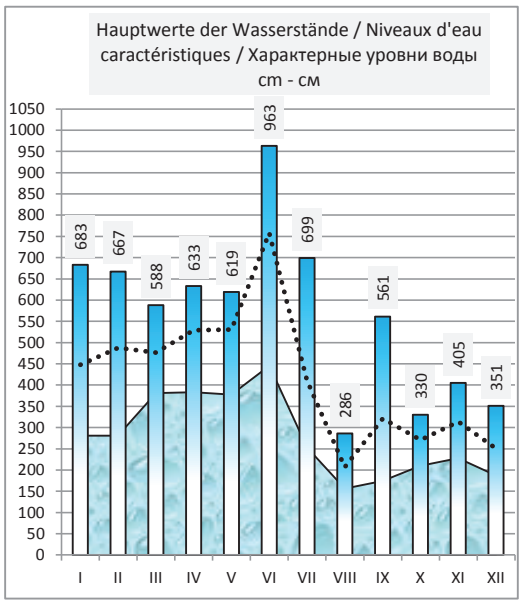

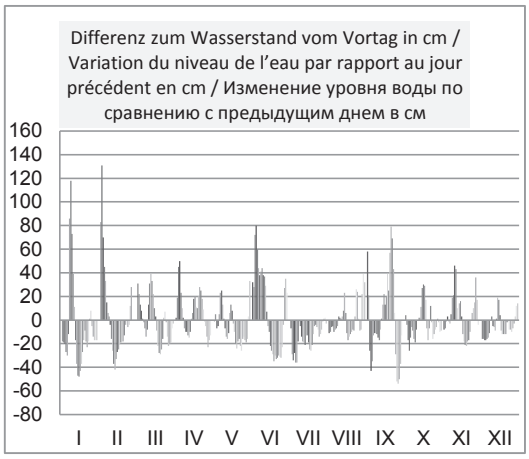

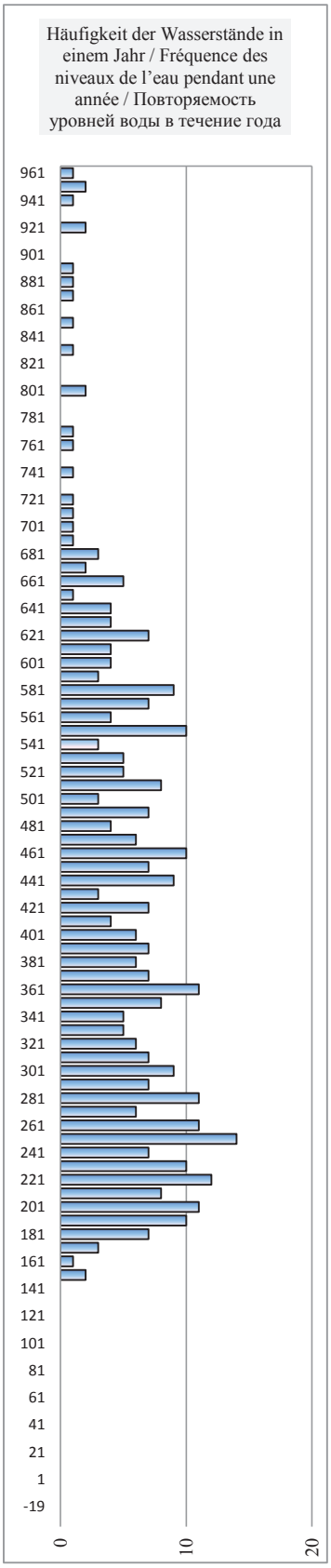

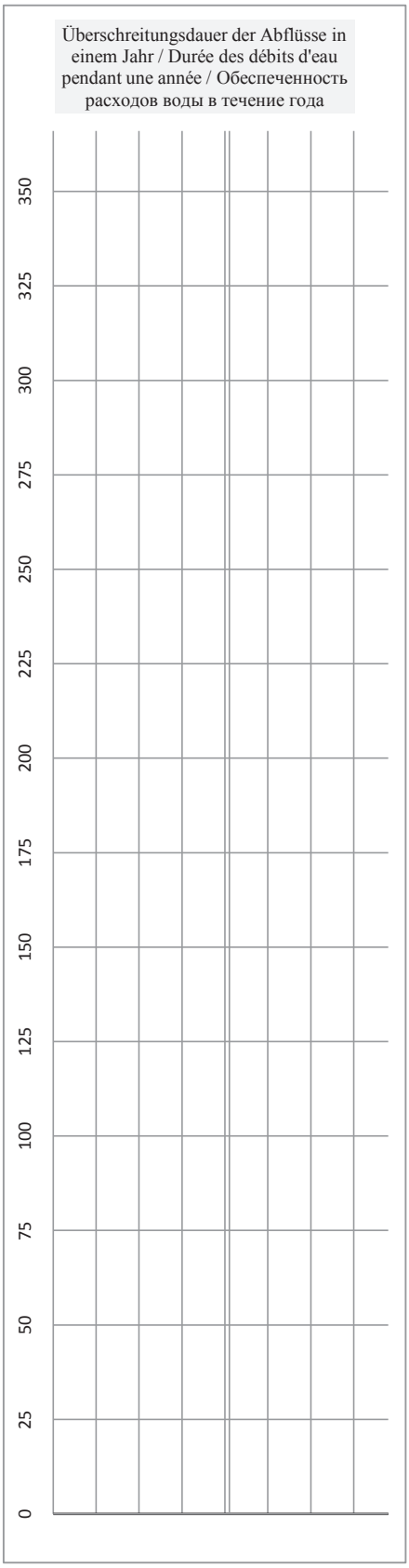

Serbien / Serbie / Сербия

Hydrologische Messstelle Station hydrométrique Водомерный пост	**BEZDAN** **БЕЗДАН**		Beginn der Messungen / Année de construction / Год основания		*1856*	
			Entfernung von Sulina / Distance de Sulina / Расстояние от Сулины km км		1 425,590	
			Absoluter Nullpunkt / Cote du «0» absolu / Абсолютная отметка «0» m м		A	80,64
Fläche des Einzugsgebiets / Superficie du bassin hydrographique / Площадь водосборного бассейна km^2 $км^2$		210 250	Höhe d. RNW-HSW / Cote de l'ENR-HNN / Отметка НСРУ-ВСУ cm см	**-10**	*1981-2010*	**602**

Hauptwerte der Wasserstände / Niveaux d'eau caractéristiques / Характерные уровни воды cm см				**Hauptwerte der Abflüsse / Débits d'eau caractéristiques / Характерные расходы воды m^3/s $м^3/с$**		
776		**736**	Maximum / Наивысший (MAX)	7689		**7960**
24.06.1965		09.04.2006		25.06.1965		10.04.2006
-77		**-97**	Minimum / Наинизший (MIN)	610		**772**
11.11.1947		31.08.2003		12.01.1947		31.08.2003
258	**207**	**196**	Mittel / Moyenne / Средний (AVE)	2297	2223	**2358**
... - 1990	*1991 - 2000*	*2001 - 2010*	berücksichtigter Zeitraum / Période de calcul / Период наблюдений	*... - 1990*	*1991 - 2000*	*2001 - 2010*

I	II	III	IV	V	VI	VII	VIII	IX	X	XI	XII	Datum Date Дата	I	II	III	IV	V	VI	VII	VIII	IX	X	XI	XII
321	130	265	235	409	290	524	83	186	172	84	211	**1**	3110	1980	2780	2600	3680	2930	4480	1730	2300	2220	1730	2450
303	209	288	257	410	321	504	73	202	167	79	192	**2**	3010	2440	2920	2730	3690	3110	4330	1680	2400	2190	1700	2340
286	319	303	301	407	384	478	68	177	150	78	173	**3**	2900	3100	3010	3000	3660	3500	4140	1650	2250	2090	1700	2230
265	386	312	345	403	450	453	63	136	127	81	154	**4**	2780	3520	3060	3260	3630	3940	3960	1630	2010	1950	1710	2120
239	429	313	368	407	500	420	54	105	113	79	137	**5**	2630	3830	3070	3400	3660	4300	3730	1580	1840	1870	1710	2010
211	455	309	379	425	534	386	45	90	106	77	122	**6**	2450	4040	3040	3460	3790	4560	3510	1530	1760	1840	1700	1920
205	471	300	382	444	569	367	38	79	97	85	111	**7**	2420	4180	2990	3480	3940	4880	3390	1500	1700	1800	1730	1860
281	479	286	376	457	605	361	35	67	81	103	110	**8**	2880	4250	2900	3450	4050	5320	3360	1480	1640	1710	1820	1860
381	482	280	369	461	641	353	36	55	63	125	112	**9**	3490	4280	2870	3400	4020	5920	3310	1490	1590	1630	1940	1870
443	481	293	360	457	676	338	37	40	55	166	108	**10**	3940	4270	2950	3350	3990	6620	3220	1490	1510	1580	2190	1850
477	471	321	346	448	712	320	39	26	56	204	100	**11**	4240	4180	3120	3260	3920	7430	3110	1500	1440	1590	2420	1810
490	452	356	329	437	739	301	42	18	57	218	92	**12**	4350	4010	3330	3160	3850	8030	2990	1520	1400	1600	2500	1770
483	425	386	318	431	752	282	52	19	59	225	94	**13**	4280	3800	3510	3100	3800	8320	2880	1570	1410	1610	2540	1780
456	390	406	317	435	755	267	70	31	73	242	110	**14**	4050	3540	3660	3090	3840	8380	2790	1660	1470	1670	2640	1860
419	358	418	322	444	747	254	77	53	102	258	125	**15**	3760	3340	3750	3120	3900	8210	2710	1690	1570	1820	2740	1940
379	330	423	338	449	732	235	66	67	131	259	129	**16**	3470	3170	3780	3220	3930	7860	2600	1640	1650	1980	2740	1960
339	304	418	354	446	711	211	51	89	157	246	122	**17**	3220	3010	3740	3320	3920	7390	2460	1560	1760	2130	2660	1920
304	281	402	364	437	688	187	37	121	170	228	110	**18**	3010	2880	3620	3370	3850	6880	2310	1490	1920	2210	2560	1860
276	261	379	375	419	661	166	26	149	163	207	99	**19**	2840	2760	3470	3440	3720	6310	2190	1440	2080	2170	2430	1800
257	242	352	393	396	632	154	17	206	148	185	86	**20**	2730	2640	3300	3560	3580	5760	2110	1390	2420	2080	2300	1740
245	220	328	416	377	605	149	8	278	143	165	76	**21**	2660	2510	3160	3730	3450	5330	2080	1350	2860	2050	2180	1690
226	211	313	436	359	576	144	1	342	152	150	73	**22**	2550	2460	3170	3880	3340	4960	2050	1310	3240	2100	2090	1670
203	205	314	453	338	551	137	5	380	148	142	71	**23**	2410	2420	3080	4020	3220	4710	2010	1340	3470	2080	240	1660
187	203	318	463	316	526	128	29	385	133	144	63	**24**	2310	2410	3100	4100	3090	4500	1960	1460	3500	1990	2060	1630
187	197	314	465	299	500	114	50	362	123	150	54	**25**	2310	2370	3080	4120	2980	4300	1880	1560	3360	1930	2090	1580
193	194	300	463	285	479	102	51	315	116	160	45	**26**	2340	2350	2990	4110	2900	4140	1820	1570	3080	1890	2150	1540
188	206	277	453	269	472	96	44	265	111	179	40	**27**	2320	2430	2850	4020	2800	4090	1790	1530	2780	1870	2260	1510
175	234	256	437	250	486	94	40	216	112	214	40	**28**	2240	2590	2730	3890	2690	4200	1780	1510	2480	1870	2470	1510
159		238	423	235	512	96	62	183	108	233	43	**29**	2140		2620	3780	2600	4390	1790	1620	2290	1850	2590	1520
141		229	412	238	528	97	99	171	99	229	53	**30**	2040		2560	3700	2620	4510	1800	1800	2220	1800	2560	1580
126		228		262		94	134		91		66	**31**	1960		2560		2760		1780	2000		1760		1640
I	**II**	**III**	**IV**	**V**	**VI**	**VII**	**VIII**	**IX**	**X**	**XI**	**XII**		**I**	**II**	**III**	**IV**	**V**	**VI**	**VII**	**VIII**	**IX**	**X**	**XI**	**XII**
491	483	423	466	461	756	530	159	387	173	262	219	MAX	4360	4290	3780	4120	4080	8410	4530	2140	3510	2230	2760	2500
285	322	320	375	382	578	252	49	160	116	167	101	AVE	2930	3170	3120	3470	3510	5490	2720	1560	2180	1900	2200	1820
121	121	227	229	231	278	89	0	17	52	77	39	MIN	1940	1940	2550	2560	2580	2860	1760	1310	1400	1570	1690	1500
MIN	1	0	22.8.13	AVE	258	141	14.6.12	MAX	755	756		**2013**	MIN	240	1310	22.8.13	AVE	2827		14.6.13	MAX	8380	8410	

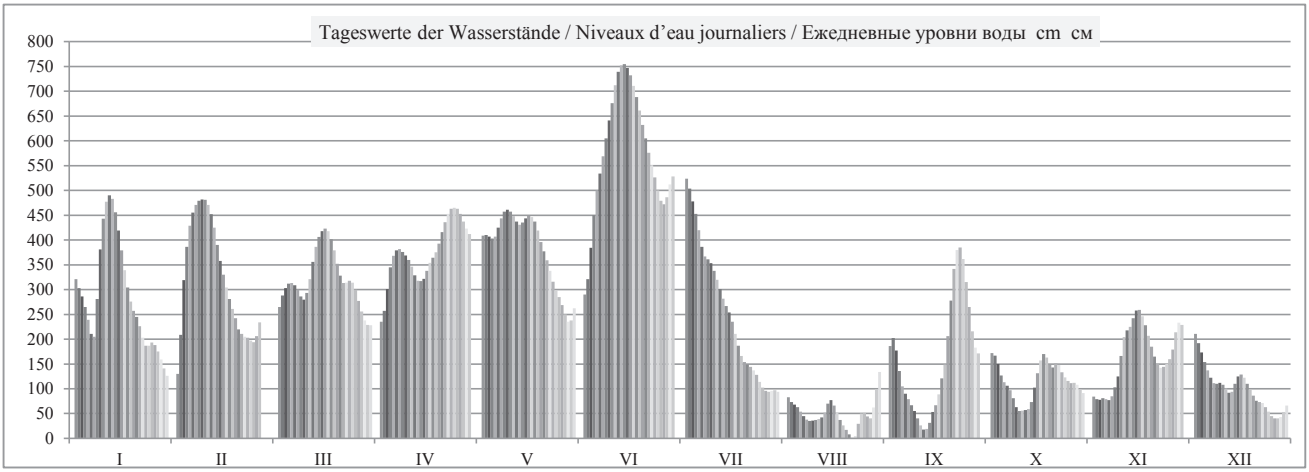

	HSW BCУ	I	II	III	IV	V	VI	VII	VIII	IX	X	XI	XII	2013
Tage mit Überschreitung des HSW / Jours où le HNN (HSW) a été dépassé / Дни, когда был превышен ВСУ (HSW)		0	0	0	0	0	0	0	0	0	0	0	0	**0**
Tage mit Unterschreitung des RNW / Jours où l'ENR n'a pas été atteint / Дни, когда не был достигнут НСРУ		0	0	0	0	0	0	0	0	0	0	0	0	**0**
Tage mit Überschreitung des HSW / Jours où le HNN a été dépassé / Дни, когда был превышен ВСУ (HNN)		0	0	0	0	0	14	0	0	0	0	0	0	**14**

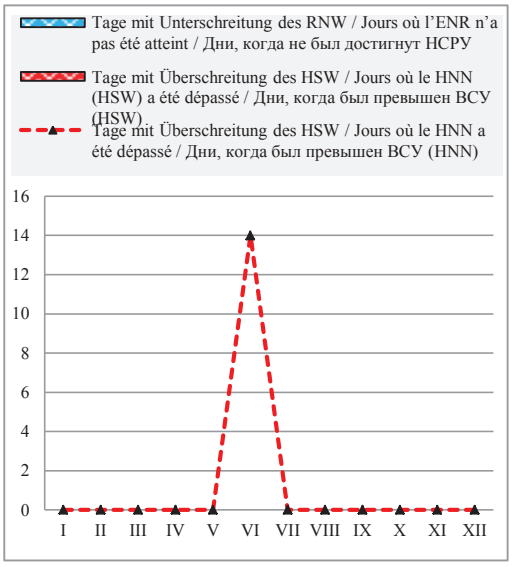

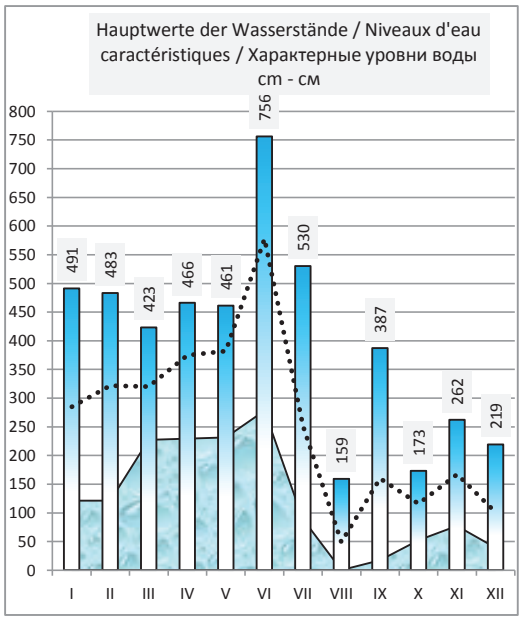

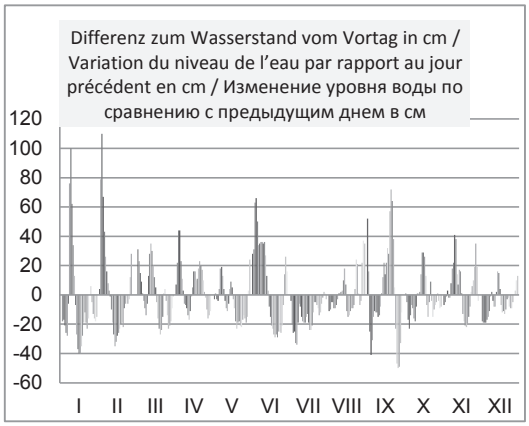

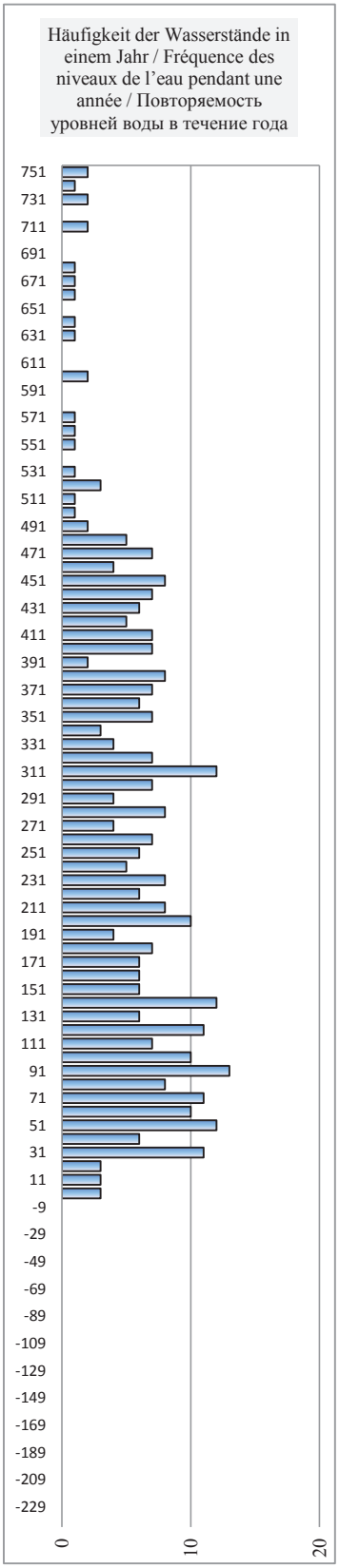

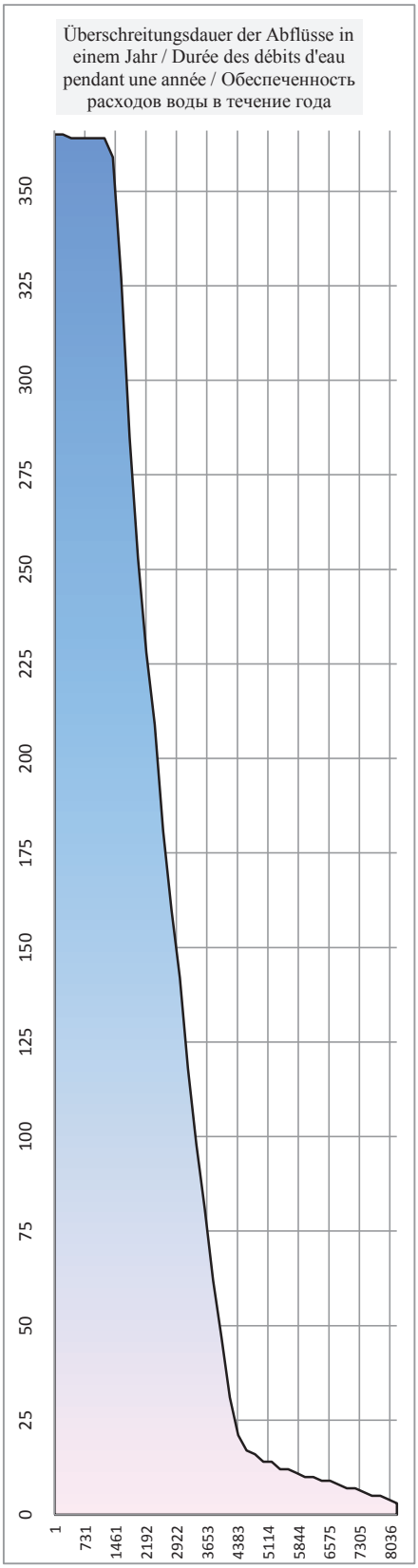

Serbien / Serbie / Сербия

Hydrologische Messstelle Station hydrométrique Водомерный пост	**APATIN** **АПАТИН**	Beginn der Messungen / Année de construction / Год основания		*1876*		
		Entfernung von Sulina / Distance de Sulina / Расстояние от Сулины km км		1 401,900		
		Absoluter Nullpunkt / Cote du «0» absolu / Абсолютная отметка «0» m м		A	78,84	
Fläche des Einzugsgebiets / Superficie du bassin hydrographique / Площадь водосборного бассейна km^2 $км^2$	211 139	Höhe d. RNW-HSW / Cote de l'ENR-HNN / Отметка НСРУ-ВСУ cm см	**47**	*1981-2010*	**674**	

Hauptwerte der Wasserstände / Niveaux d'eau caractéristiques / Характерные уровни воды cm см				Hauptwerte der Abflüsse / Débits d'eau caractéristiques / Характерные расходы воды m^3/s $м^3/с$		
825		**808**	Maximum / Наивысший (MAX)			
24.06.1965		10.04.2006				
118		**-46**	Minimum / Наинизший (MIN)			
07.01.1909		01.09.2003				
		261	Mittel / Moyenne / Средний (AVE)			
... - 1990	*1991 - 2000*	*2001 - 2010*	berücksichtigter Zeitraum / Période de calcul / Период наблюдений	*... - 1990*	*1991 - 2000*	*2001 - 2010*

I	II	III	IV	V	VI	VII	VIII	IX	X	XI	XII	Datum Date Дата	I	II	III	IV	V	VI	VII	VIII	IX	X	XI	XII
399	191	339	320	509	365	586	145	236	232	147	300	**1**												
380	258	366	345	507	389	578	134	259	227	142	276	**2**												
362	363	387	387	504	441	561	128	244	217	142	254	**3**												
344	435	397	430	500	494	540	122	207	193	144	230	**4**												
315	482	397	456	500	538	514	114	169	176	144	210	**5**												
285	513	392	472	509	568	482	104	149	168	142	192	**6**												
272	531	382	475	524	597	456	94	137	159	153	179	**7**												
332	540	368	473	536	630	445	89	124	141	171	175	**8**												
425	546	361	467	543	667	434	87	109	121	191	178	**9**												
486	550	373	458	545	712	420	91	93	110	226	173	**10**												
519	546	397	441	543	756	402	92	77	108	270	165	**11**												
537	534	429	422	539	790	382	95	67	108	293	157	**12**												
539	513	457	409	533	810	363	102	70	112	310	156	**13**												
526	482	479	403	532	818	345	118	85	133	332	171	**14**												
501	449	495	405	538	815	329	128	109	168	348	187	**15**												
468	418	501	418	542	806	308	121	127	195	346	191	**16**												
428	390	501	433	541	790	284	107	142	217	332	187	**17**												
392	364	493	443	536	770	262	95	168	231	313	176	**18**												
361	341	474	451	522	749	238	82	195	227	292	164	**19**												
338	320	449	466	503	726	220	73	244	211	264	149	**20**												
323	300	425	485	483	701	213	62	320	200	240	137	**21**												
303	286	408	505	464	676	208	54	382	206	227	130	**22**												
281	277	407	522	443	653	202	55	423	205	222	129	**23**												
264	273	409	535	419	629	192	75	437	193	223	121	**24**												
263	268	404	543	399	605	181	101	422	184	230	112	**25**												
266	265	377	548	381	582	167	108	384	178	243	102	**26**												
261	273	364	547	365	567	158	104	334	173	266	98	**27**												
249	302	340	538	345	564	155	101	287	170	302	106	**28**												
231		320	526	327	573	159	120	250	166	325	106	**29**												
211		312	515	322	583	161	156	235	157	321	113	**30**												
195		310		339		156	189		151		133	**31**												
I	**II**	**III**	**IV**	**V**	**VI**	**VII**	**VIII**	**IX**	**X**	**XI**	**XII**		**I**	**II**	**III**	**IV**	**V**	**VI**	**VII**	**VIII**	**IX**	**X**	**XI**	**XII**
540	550	502	548	545	818	587	198	437	232	350	305	MAX												
356	393	404	461	477	645	326	105	216	175	243	166	AVE												
192	187	310	316	320	360	153	52	66	108	142	96	MIN												
MIN	54	52	22.8.13	AVE	330	205	14.6.13	MAX	818	818		**2013**	MIN				AVE				MAX		

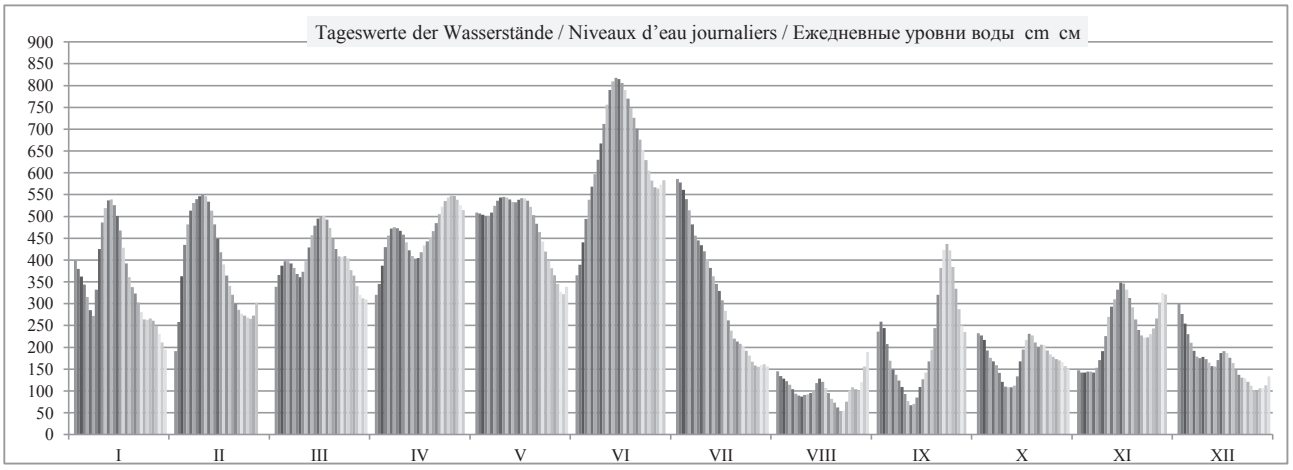

	HSW ВСУ	I	II	III	IV	V	VI	VII	VIII	IX	X	XI	XII	2013
Tage mit Überschreitung des HSW / Jours où le HNN (HSW) a été dépassé / Дни, когда был превышен ВСУ (HSW)	753	0	0	0	0	0	8	0	0	0	0	0	0	**8**
Tage mit Unterschreitung des RNW / Jours où l'ENR n'a pas été atteint / Дни, когда не был достигнут НСРУ		0	0	0	0	0	0	0	0	0	0	0	0	**0**
Tage mit Überschreitung des HSW / Jours où le HNN a été dépassé / Дни, когда был превышен ВСУ (HNN)		0	0	0	0	0	13	0	0	0	0	0	0	**13**

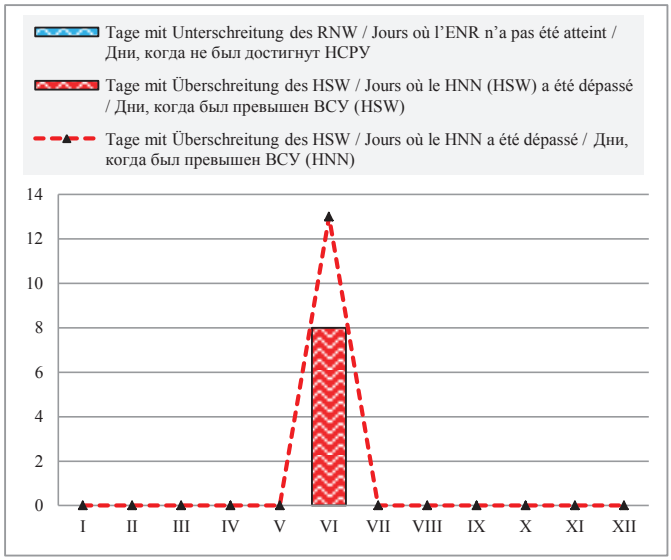

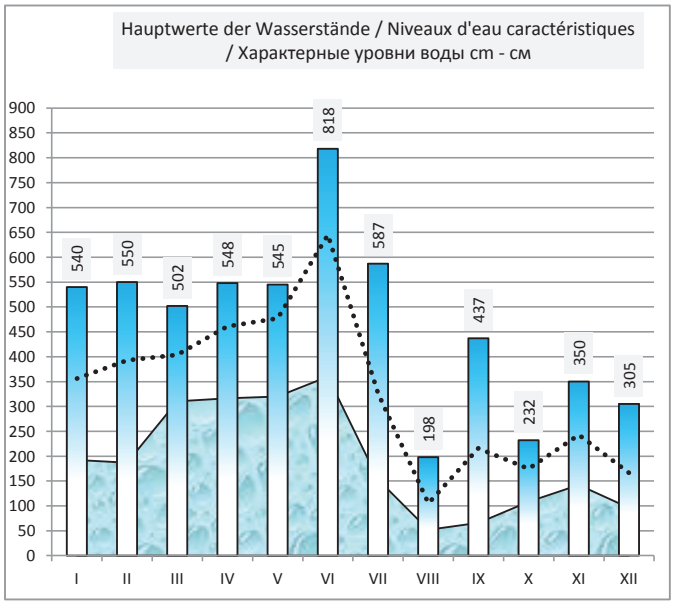

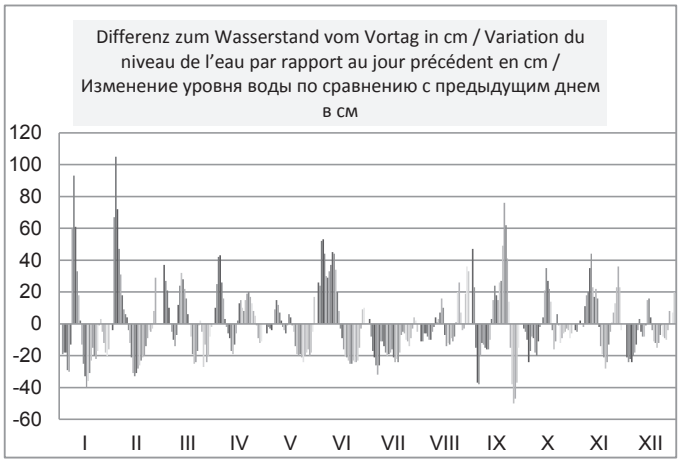

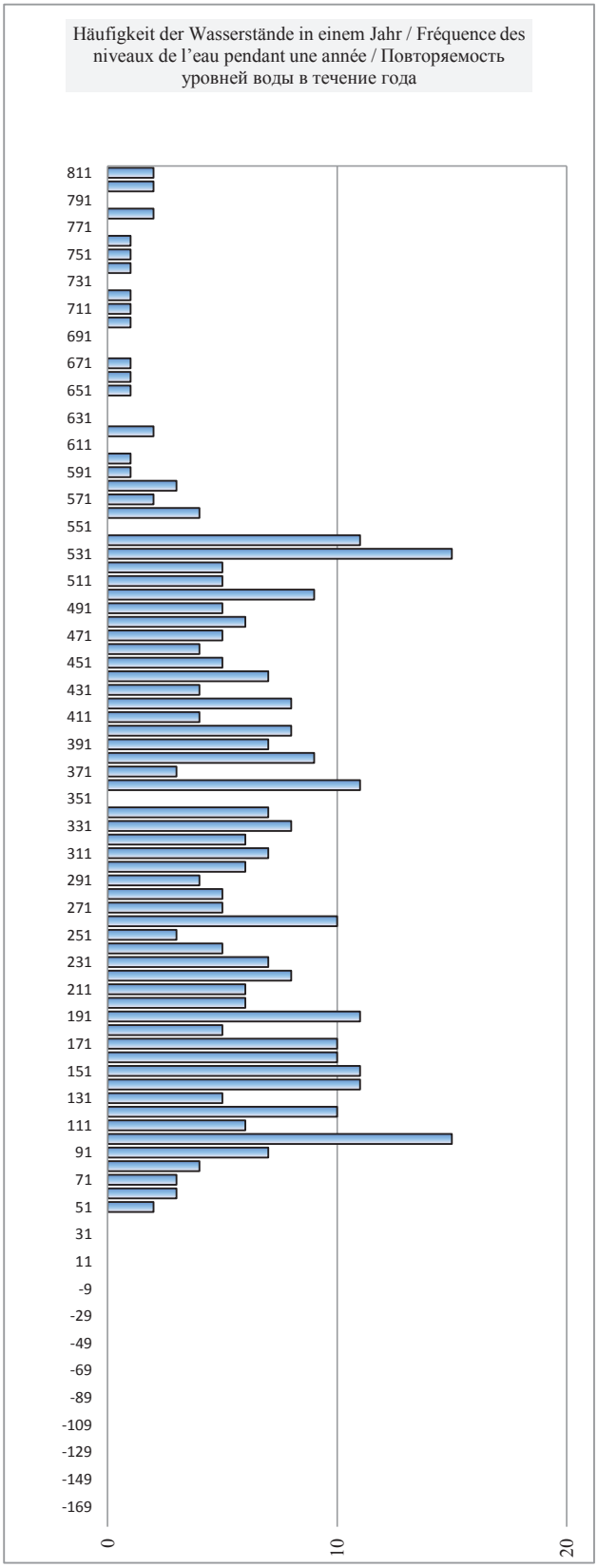

Serbien / Serbie / Сербия

Hydrologische Messstelle Station hydrométrique Водомерный пост	**BOGOJEVO** **БОГОЕВО**	Beginn der Messungen / Année de construction / Год основания	*1871*		
		Entfernung von Sulina / Distance de Sulina / Расстояние от Сулины km км	1 367,250		
		Absoluter Nullpunkt / Cote du «0» absolu / Абсолютная отметка «0» m м	A	77,46	
Fläche des Einzugsgebiets / Superficie du bassin hydrographique / Площадь водосборного бассейна km² км²	251 593	Höhe d. RNW-HSW / Cote de l'ENR-HNN / Отметка НСРУ-ВСУ cm см	**11**	*1981-2010*	**596**

Hauptwerte der Wasserstände / Niveaux d'eau caractéristiques / Характерные уровни воды cm см				Hauptwerte der Abflüsse / Débits d'eau caractéristiques / Характерные расходы воды m³/s м³/с		
817		**792**	Maximum / Наивысший (MAX)	8601		**8630**
15.06.1965		10.04.2006		15.06.1965		10.04.2006
-66		**-40**	Minimum / Наинизший (MIN)	680		**915**
30.12.1946		01.09.2003		01.01.1933		01.09.2003
292	**250**	**226**	Mittel / Moyenne / Средний (AVE)	2881	2705	**2658**
... - 1990	*1991 - 2000*	*2001 - 2010*	berücksichtigter Zeitraum / Période de calcul / Период наблюдений	*... - 1990*	*1991 - 2000*	*2001 - 2010*

I	II	III	IV	V	VI	VII	VIII	IX	X	XI	XII	Datum Date Дата	I	II	III	IV	V	VI	VII	VIII	IX	X	XI	XII
358	171	298	300	491	328	536	138	189	206	137	300	**1**	3600	2400	3260	3260	4670	3450	5040	2170	2590	2620	2160	3200
345	192	330	318	486	346	538	128	227	205	132	276	**2**	3510	2640	3460	3400	4640	3590	5030	2120	2770	2610	2140	3040
331	272	354	351	485	372	532	120	230	201	132	252	**3**	3410	3170	3630	3640	4620	3840	4950	2070	2730	2560	2150	2890
315	346	368	390	481	417	516	115	204	185	134	228	**4**	3300	3630	3710	3930	4590	4170	4820	2030	2540	2450	2150	2720
295	399	372	420	478	456	494	106	168	164	133	206	**5**	3150	4000	3720	4150	4570	4450	4640	1990	2320	2340	2150	2590
267	435	367	439	477	485	466	99	140	154	134	186	**6**	2980	4270	3680	4280	4580	4670	4410	1940	2180	2280	2150	2470
242	457	358	448	486	510	436	92	129	148	137	172	**7**	2850	4420	3610	4350	4660	4880	4200	1890	2120	2230	2200	2380
258	468	346	452	498	545	417	85	118	133	152	165	**8**	3060	4500	3520	4360	4750	5220	4050	1860	2040	2130	2290	2350
331	476	335	450	509	592	403	81	104	114	166	165	**9**	3540	4560	3470	4340	4820	5750	3950	1840	1950	2020	2390	2360
391	485	341	444	516	645	391	82	90	99	190	164	**10**	3940	4630	3520	4280	4870	6370	3860	1850	1870	1960	2570	2330
428	490	354	430	521	697	376	87	74	97	230	154	**11**	4210	4660	3660	4150	4900	7110	3750	1860	1780	1930	2840	2280
450	488	383	411	523	744	361	87	63	96	266	150	**12**	4370	4630	3860	3990	4910	7810	3630	1870	1720	1930	3040	2240
464	478	408	394	520	779	344	89	62	95	290	144	**13**	4450	4530	4040	3870	4890	8320	3490	1900	1730	1950	3200	2220
459	457	429	383	517	790	324	98	71	111	314	151	**14**	4440	4360	4210	3810	4870	8620	3370	1960	1810	2070	3340	2280
455	428	447	379	516	797	311	110	93	144	331	164	**15**	4350	4130	4330	3800	4870	8700	3280	2020	1940	2270	3450	2360
437	397	457	386	518	795	293	108	110	173	335	172	**16**	4190	3900	4410	3860	4880	8630	3150	1990	2030	2440	3440	2410
408	369	464	398	519	784	269	102	118	192	322	174	**17**	3940	3690	4450	3950	4880	8430	3010	1950	2090	2550	3340	2390
375	344	465	406	517	772	251	95	135	206	305	165	**18**	3700	3500	4450	4020	4850	8140	2880	1900	2190	2630	3230	2340
344	321	456	415	508	751	230	83	154	207	286	156	**19**	3480	3340	4360	4080	4770	7800	2740	1840	2340	2610	3100	2270
317	300	436	425	492	731	211	72	187	196	260	144	**20**	3310	3210	4200	4170	4650	7440	2630	1770	2590	2530	2920	2190
299	281	414	438	473	707	197	63	246	180	233	131	**21**	3200	3080	4030	4290	4500	7060	2560	1720	2970	2450	2760	2120
284	265	398	454	456	684	193	54	302	179	217	124	**22**	3090	2980	3900	4420	4360	6700	2540	1670	3330	2450	2680	2090
264	252	389	471	434	656	189	49	347	182	212	120	**23**	2960	2920	3860	4560	4200	6350	2500	1660	3600	2460	2660	2060
245	243	388	487	413	637	179	56	373	176	213	114	**24**	2860	2900	3850	4680	4010	6000	2430	1730	3740	2410	2670	2030
239	245	384	504	393	610	172	80	372	163	217	107	**25**	2830	2860	3810	4780	3860	5700	2380	1870	3710	2380	2690	1970
239	238	374	514	376	584	160	95	352	165	225	98	**26**	2830	2830	3710	4850	3720	5400	2310	1940	3530	2340	2770	1930
239	240	352	521	358	556	149	99	316	159	246	95	**27**	2820	2870	3560	4900	3600	5150	2240	1930	3270	2300	2930	1940
229	261	329	521	340	536	143	95	274	154	281	106	**28**	2770	3030	3390	4880	3470	5020	2220	2010	2990	2280	3160	1980
217		308	514	321	531	147	106	236	150	311	104	**29**	2670		3260	4820	3330	4980	2240	2180	2770	2240	3330	1980
199		296	503	305	533	148	129	218	141	320	109	**30**	2550		3200	4740	3270	5000	2240	2360	2670	2190	3340	2020
184		292		309		145	158		139		123	**31**	2460		3190		3330		2220			2180		2100
I	**II**	**III**	**IV**	**V**	**VI**	**VII**	**VIII**	**IX**	**X**	**XI**	**XII**		**I**	**II**	**III**	**IV**	**V**	**VI**	**VII**	**VIII**	**IX**	**X**	**XI**	**XII**
465	490	465	521	522	798	539	180	376	209	336	307	MAX	4460	4660	4460	4910	4920	8710	5050	2450	3760	2640	3470	3270
318	352	378	434	458	614	305	97	191	159	230	157	AVE	3380	3630	3790	4220	4420	6160	3320	1930	2530	2320	2770	2310
174	170	290	297	305	324	141	50	60	96	131	95	MIN	2410	2390	3170	3220	3260	3390	2200	1650	1710	1930	2140	1920
MIN	49	50	23.8.13	AVE	306	190	15.6.13	MAX	797	798		**2013**	MIN	1660	1650	23.8.13	AVE	3398	3400	15.6.13	MAX	8700	8710	

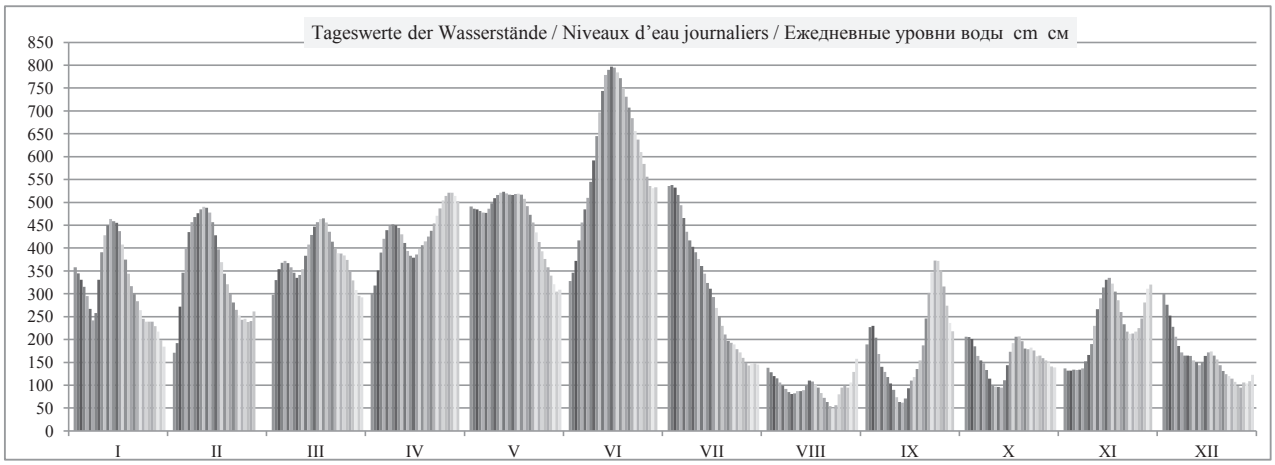

	HSW ВСУ	I	II	III	IV	V	VI	VII	VIII	IX	X	XI	XII	2013
Tage mit Überschreitung des HSW / Jours où le HNN (HSW) a été dépassé / Дни, когда был превышен ВСУ (HSW)		0	0	0	0	0	0	0	0	0	0	0	0	**0**
Tage mit Unterschreitung des RNW / Jours où l'ENR n'a pas été atteint / Дни, когда не был достигнут НСРУ		0	0	0	0	0	0	0	0	0	0	0	0	**0**
Tage mit Überschreitung des HSW / Jours où le HNN a été dépassé / Дни, когда был превышен ВСУ (HNN)		0	0	0	0	0	16	0	0	0	0	0	0	**16**

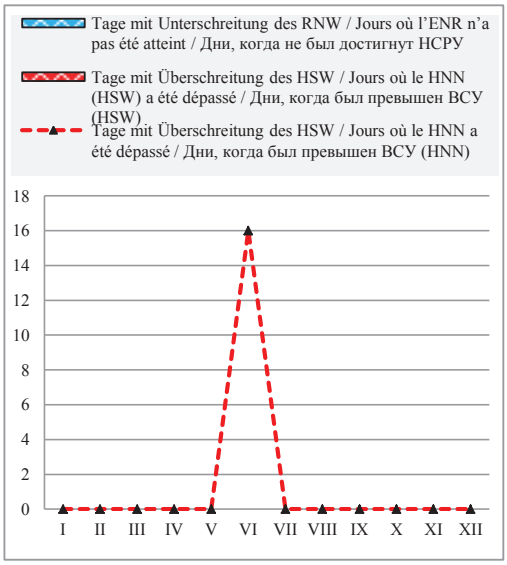

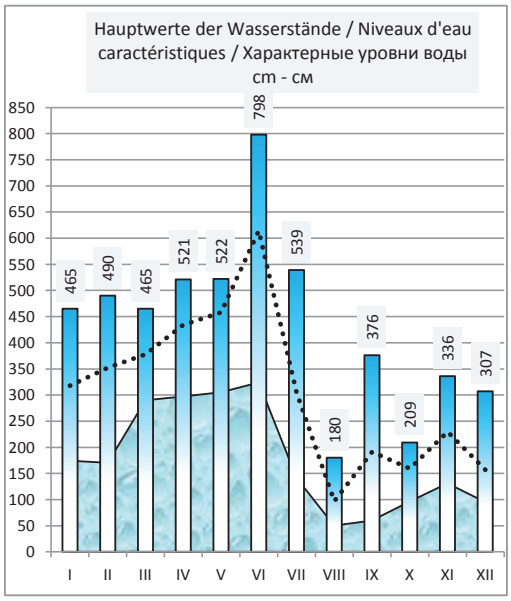

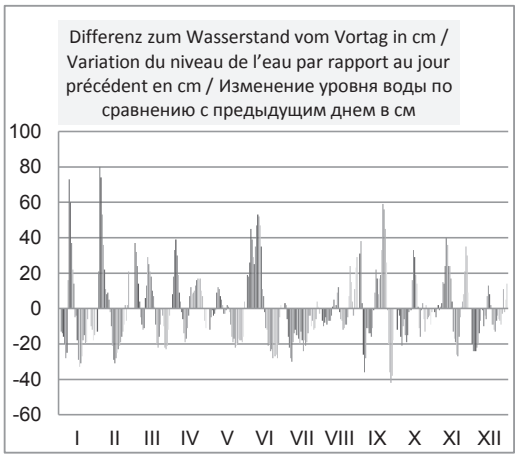

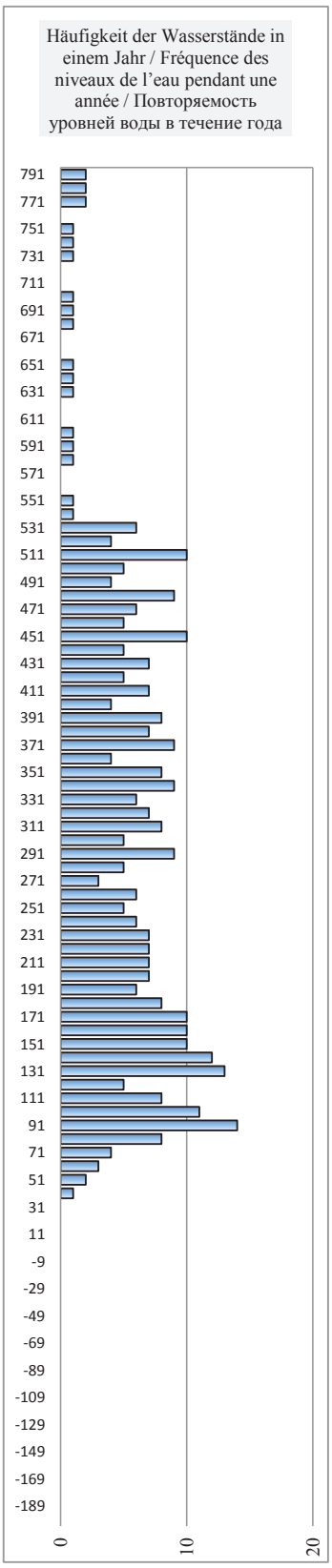

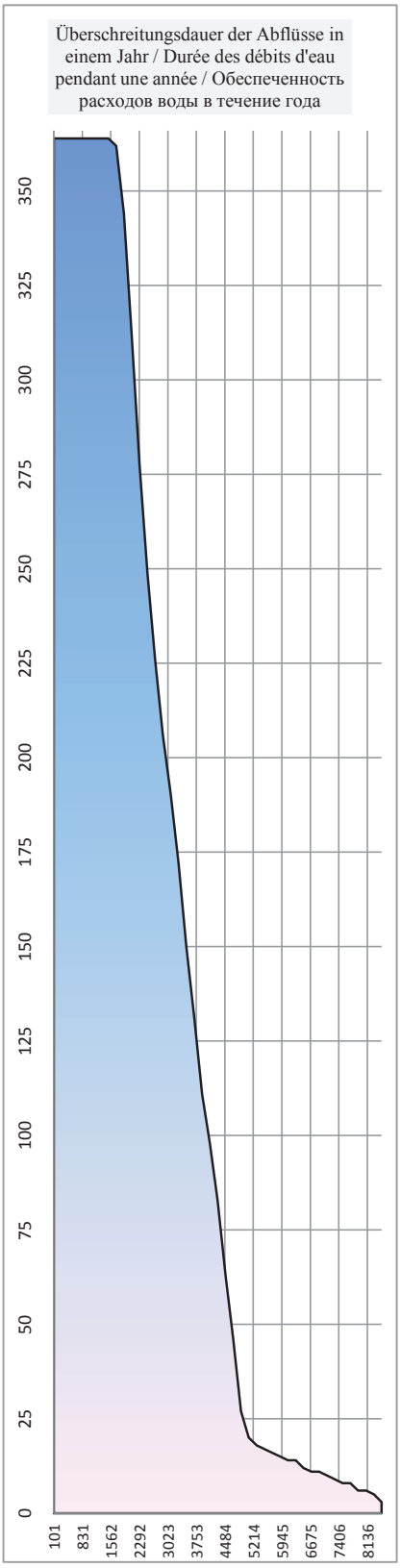

Kroatien / Croatie / Хорватия

Hydrologische Messstelle Station hydrométrique Водомерный пост	**VUKOVAR** **ВУКОВАР**	Beginn der Messungen / Année de construction / Год основания	*1856*		
		Entfernung von Sulina / Distance de Sulina / Расстояние от Сулины km км	1 333,360		
		Absoluter Nullpunkt / Cote du «0» absolu / Абсолютная отметка «0» m м	A	76,19	
Fläche des Einzugsgebiets / Superficie du bassin hydrographique / Площадь водосборного бассейна km^2 $км^2$	253 147	Höhe d. RNW-HSW / Cote de l'ENR-HNN / Отметка НСРУ-ВСУ cm см	**17**	*1981-2010*	**544**

Hauptwerte der Wasserstände / Niveaux d'eau caractéristiques / Характерные уровни воды cm см				**Hauptwerte der Abflüsse / Débits d'eau caractéristiques / Характерные расходы воды m^3/s $м^3/с$**		
768		**720**	Maximum / Наивысший (MAX)			**7409**
26.06.1965		11.04.2006				13.06.2010
-92		**-48**	Minimum / Наинизший (MIN)			**1672**
13.01.1985		01.09.2003				17.01.2009
234		**212**	Mittel / Moyenne / Средний (AVE)			**3298**
... - 1990	*1991 - 2000*	*2001 - 2010*	berücksichtigter Zeitraum / Période de calcul / Период наблюдений	*... - 1990*	*1991 - 2000*	*2001 - 2010*

I	II	III	IV	V	VI	VII	VIII	IX	X	XI	XII	Datum Date Дата	I	II	III	IV	V	VI	VII	VIII	IX	X	XI	XII
323	160	271	281	450	297	479	134	174	192	129	272	**1**												
312	183	298	296	444	313	481	126	203	189	126	250	**2**												
300	249	320	321	442	338	476	119	207	185	126	231	**3**												
286	309	332	354	439	374	464	114	186	173	127	210	**4**												
267	354	336	381	436	406	448	108	158	157	127	191	**5**												
244	387	334	397	435	431	423	101	135	147	126	174	**6**												
224	406	327	406	442	452	398	94	125	141	130	160	**7**												
241	417	315	411	449	482	379	87	114	129	142	154	**8**												
299	425	306	411	457	522	366	84	101	113	155	154	**9**												
348	433	309	407	463	568	353	83	89	101	176	152	**10**												
380	438	323	397	467	617	341	85	76	97	210	146	**11**												
401	439	345	382	470	661	327	86	66	95	239	140	**12**												
411	431	367	367	468	693	311	90	64	96	260	136	**13**												
415	415	385	357	465	714	295	96	70	108	280	141	**14**												
408	391	399	353	464	722	281	106	88	135	297	151	**15**												
393	366	409	357	465	720	265	106	105	160	300	159	**16**												
369	341	417	366	466	712	247	101	113	176	290	160	**17**												
340	317	421	373	463	699	230	94	126	188	276	153	**18**												
312	296	414	380	457	683	212	84	144	191	260	145	**19**												
290	277	399	388	445	666	196	75	172	182	238	134	**20**												
274	259	381	399	430	647	186	66	219	170	215	122	**21**												
259	244	365	413	415	624	182	58	268	167	202	115	**22**												
242	234	359	426	396	601	177	54	305	169	198	111	**23**												
228	232	358	439	376	577	169	60	327	164	198	107	**24**												
221	227	355	451	358	553	162	78	331	159	199	100	**25**												
220	220	345	461	340	529	153	92	315	154	208	94	**26**												
219	223	328	468	325	506	145	95	285	149	227	91	**27**												
213	242	308	470	309	488	140	93	249	145	255	96	**28**												
200		290	466	291	479	141	100	218	140	279	96	**29**												
185		280	458	279	477	142	121	203	134	286	100	**30**												
170		276		282		139	146		131		112	**31**												
I	**II**	**III**	**IV**	**V**	**VI**	**VII**	**VIII**	**IX**	**X**	**XI**	**XII**		**I**	**II**	**III**	**IV**	**V**	**VI**	**VII**	**VIII**	**IX**	**X**	**XI**	**XII**
415	439	421	470	470	722	481	146	331	192	300	272	MAX												
290	318	344	395	416	552	281	95	175	150	209	147	AVE												
170	160	271	281	279	297	139	54	64	95	126	91	MIN												
MIN	54	53	23.8.13	AVE	280	176	16.6.13	MAX	722	723		**2013**	MIN				AVE				MAX			

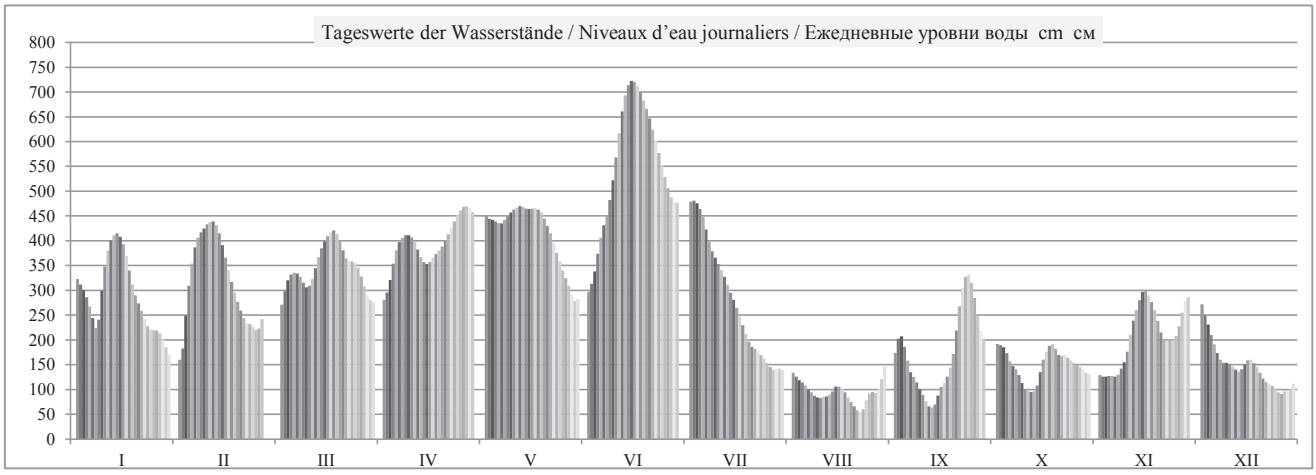

	HSW BCY	I	II	III	IV	V	VI	VII	VIII	IX	X	XI	XII	2013
Tage mit Überschreitung des HSW / Jours où le HNN (HSW) a été dépassé / Дни, когда был превышен ВСУ (HSW)		0	0	0	0	0	0	0	0	0	0	0	0	**0**
Tage mit Unterschreitung des RNW / Jours où l'ENR n'a pas été atteint / Дни, когда не был достигнут НСРУ		0	0	0	0	0	0	0	0	0	0	0	0	**0**
Tage mit Überschreitung des HSW / Jours où le HNN a été dépassé / Дни, когда был превышен ВСУ (HNN)		0	0	0	0	0	16	0	0	0	0	0	0	**16**

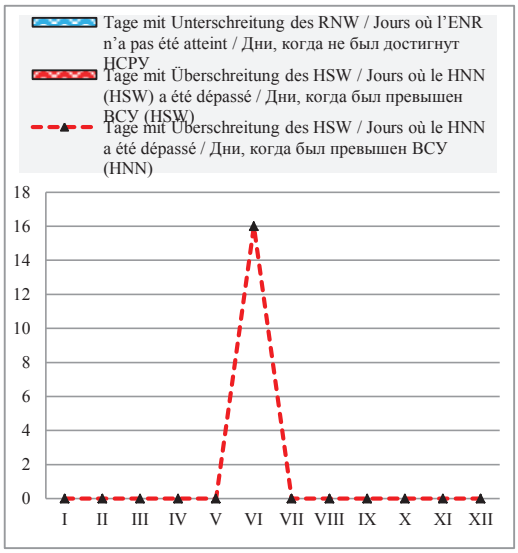

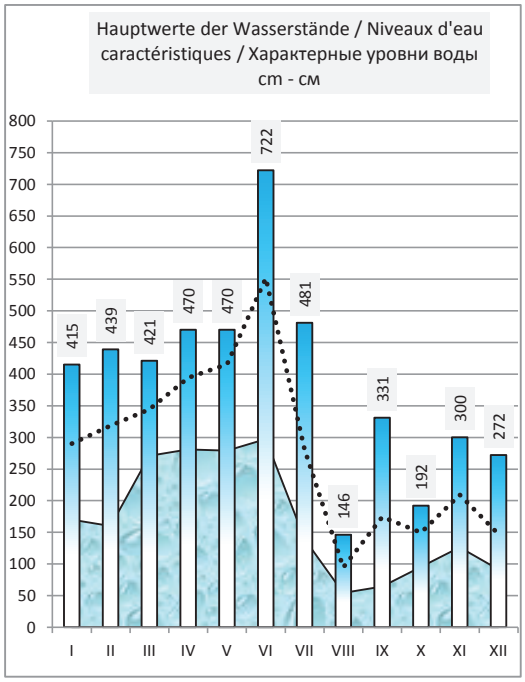

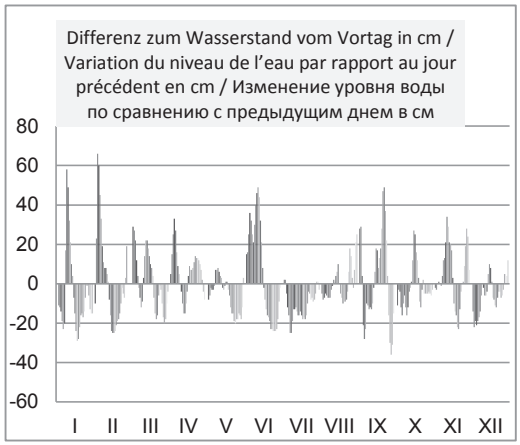

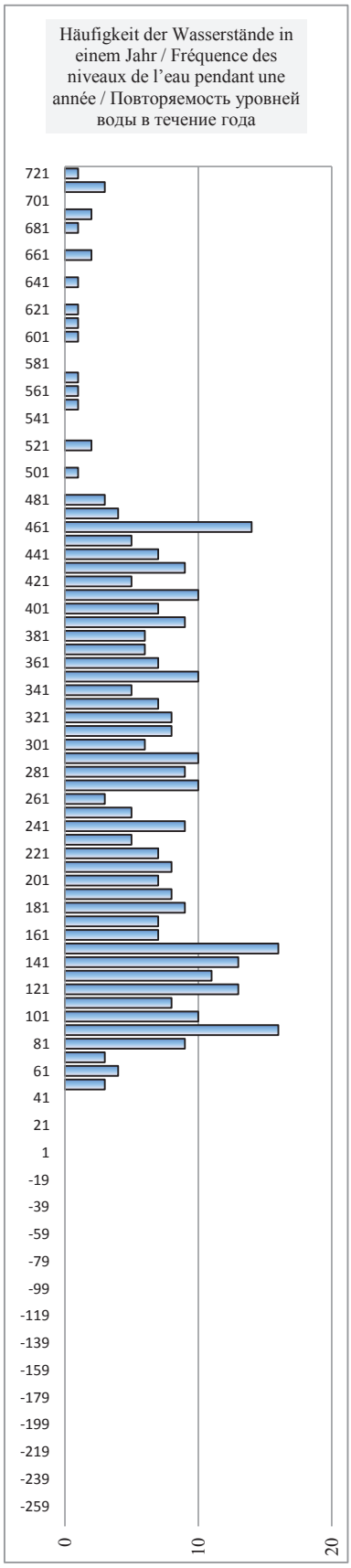

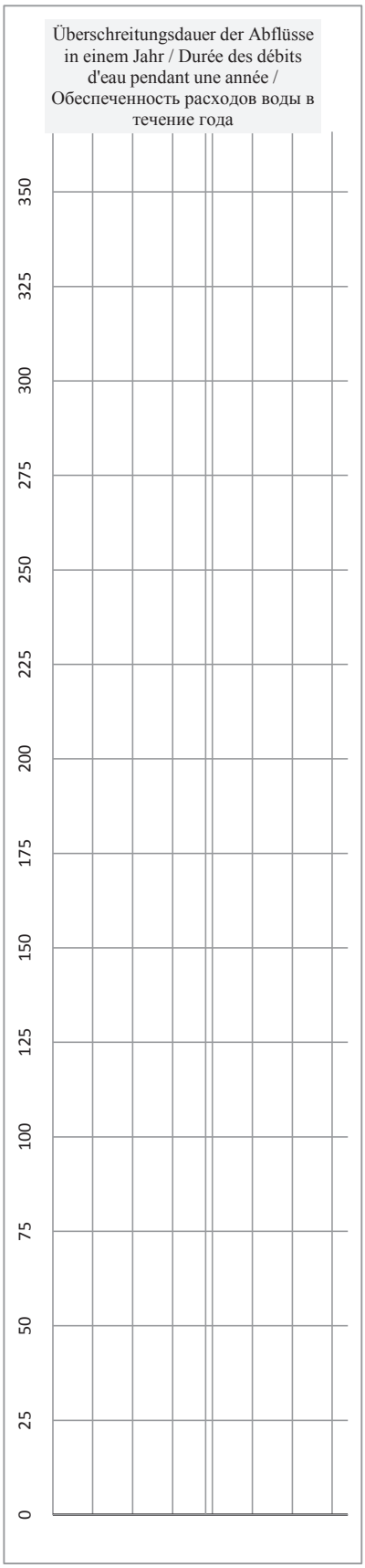

Kroatien / Croatie / Хорватия

Hydrologische Messstelle Station hydrométrique Водомерный пост	**ILOK** **ИЛОК**	Beginn der Messungen / Année de construction / Год основания		*1856*		
		Entfernung von Sulina / Distance de Sulina / Расстояние от Сулины km км		1 298,800		
		Absoluter Nullpunkt / Cote du «0» absolu / Абсолютная отметка «0» m м		A	73,97	
Fläche des Einzugsgebiets / Superficie du bassin hydrographique / Площадь водосборного бассейна km^2 $км^2$	253 737	Höhe d. RNW-HSW / Cote de l'ENR-HNN / Отметка НСРУ-ВСУ cm см	**47**	*1981-2010*	**577**	

Hauptwerte der Wasserstände / Niveaux d'eau caractéristiques / Характерные уровни воды cm см				Hauptwerte der Abflüsse / Débits d'eau caractéristiques / Характерные расходы воды m^3/s $м^3/с$		
780		**752**	Maximum / Наивысший (MAX)			**7386**
25.06.1965		11.04.2006				14.06.2010
-40		**-10**	Minimum / Наинизший (MIN)			**1533**
08.02.1933		01.09.2003				14.01.2007
260		**253**	Mittel / Moyenne / Средний (AVE)	2905		**3026**
... - 1990	*1991 - 2000*	*2001 - 2010*	berücksichtigter Zeitraum / Période de calcul / Период наблюдений	*... - 1990*	*1991 - 2000*	*2001 - 2010*

I	II	III	IV	V	VI	VII	VIII	IX	X	XI	XII	Datum Date Дата	I	II	III	IV	V	VI	VII	VIII	IX	X	XI	XII
344	192	289	326	489	322	499	162	191	218	153	296	**1**												
336	202	315	338	484	337	500	155	220	213	150	277	**2**												
324	255	338	357	480	357	497	147	228	209	149	257	**3**												
311	314	353	383	476	389	488	140	213	199	150	238	**4**												
294	362	360	409	472	419	474	135	187	185	150	218	**5**												
274	396	360	426	470	443	454	128	164	174	150	201	**6**												
253	418	354	437	474	464	430	121	151	168	151	186	**7**												
257	432	344	444	479	489	409	114	141	158	163	178	**8**												
304	441	334	448	485	521	394	111	129	143	174	176	**9**												
353	449	333	447	490	562	381	109	117	130	192	175	**10**												
387	455	343	442	495	609	369	109	104	123	222	169	**11**												
409	458	362	431	498	654	355	111	92	120	253	163	**12**												
422	456	383	419	496	689	339	114	88	121	274	158	**13**												
428	444	403	409	493	711	323	120	92	129	294	161	**14**												
426	424	419	404	490	723	310	130	108	152	312	170	**15**												
415	400	431	405	489	723	294	132	126	177	318	177	**16**												
395	376	439	410	489	718	277	127	136	195	312	180	**17**												
370	352	446	416	486	708	260	121	147	207	299	175	**18**												
342	330	445	424	481	696	243	112	164	212	286	167	**19**												
319	310	435	431	472	682	226	102	188	206	267	157	**20**												
302	291	421	439	458	666	215	93	228	194	244	146	**21**												
288	275	407	450	444	647	210	84	277	190	229	139	**22**												
271	265	399	461	427	627	206	78	316	192	224	134	**23**												
257	262	397	472	408	606	198	82	340	189	222	129	**24**												
248	256	396	483	389	584	191	99	349	183	222	123	**25**												
246	249	390	493	372	561	183	115	339	179	228	116	**26**												
246	248	375	500	356	538	174	121	313	173	243	113	**27**												
243	262	357	503	341	517	168	119	279	169	267	116	**28**												
232		341	502	324	504	168	123	247	165	292	118	**29**												
218		330	497	311	499	169	142	230	159	304	120	**30**												
203		324		310		167	165		155		131	**31**												
I	**II**	**III**	**IV**	**V**	**VI**	**VII**	**VIII**	**IX**	**X**	**XI**	**XII**		**I**	**II**	**III**	**IV**	**V**	**VI**	**VII**	**VIII**	**IX**	**X**	**XI**	**XII**
428	458	446	503	498	723	500	165	349	218	318	296	MAX												
313	342	375	434	446	566	309	120	197	174	230	170	AVE												
203	192	289	326	310	322	167	78	88	120	149	113	MIN												
MIN	78	77	23.8.13	AVE	305	200	15.6.13	MAX	723	724		**2013**	MIN				AVE				MAX			

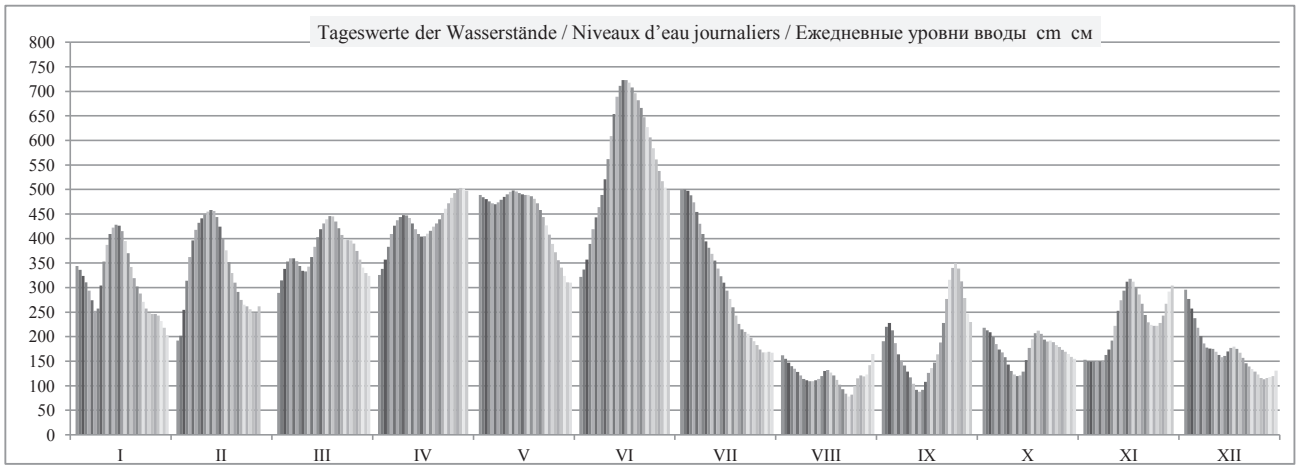

	HSW ВСУ	I	II	III	IV	V	VI	VII	VIII	IX	X	XI	XII	2013
Tage mit Überschreitung des HSW / Jours où le HNN (HSW) a été dépassé / Дни, когда был превышен ВСУ (HSW)		0	0	0	0	0	0	0	0	0	0	0	0	**0**
Tage mit Unterschreitung des RNW / Jours où l'ENR n'a pas été atteint / Дни, когда не был достигнут НСРУ		0	0	0	0	0	0	0	0	0	0	0	0	**0**
Tage mit Überschreitung des HSW / Jours où le HNN a été dépassé / Дни, когда был превышен ВСУ (HNN)		0	0	0	0	0	15	0	0	0	0	0	0	**15**

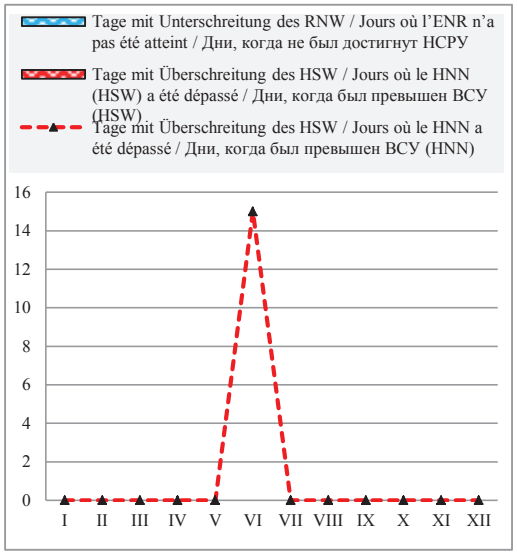

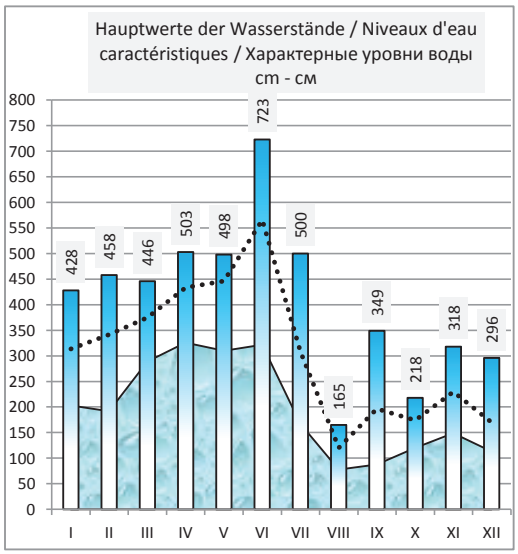

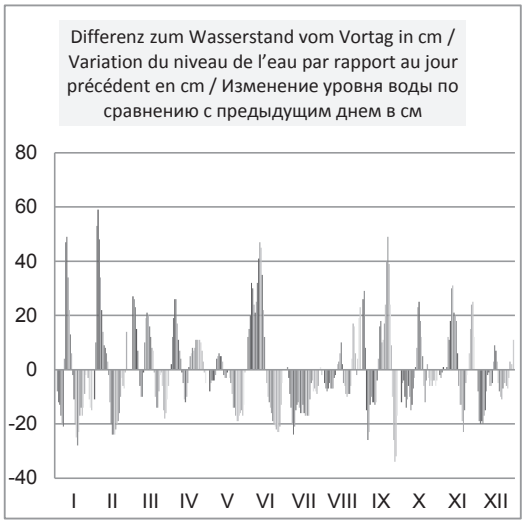

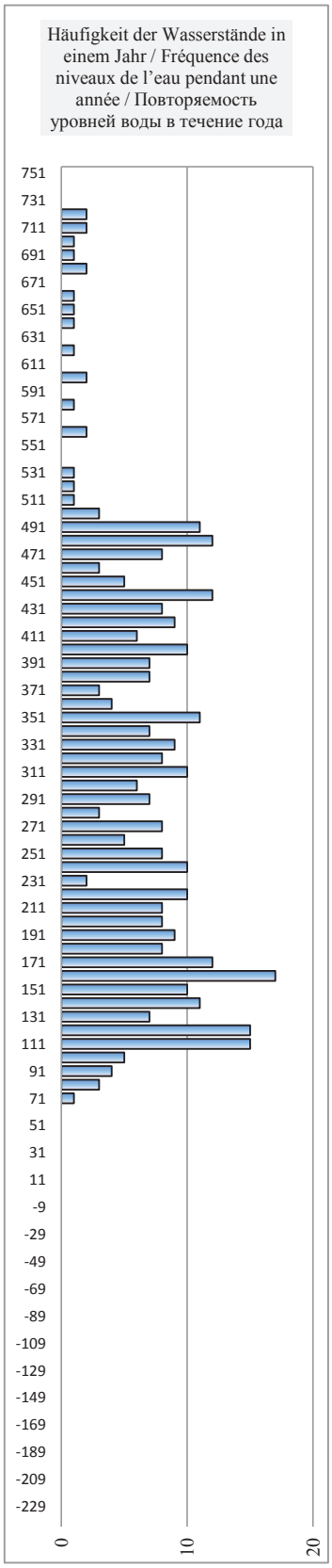

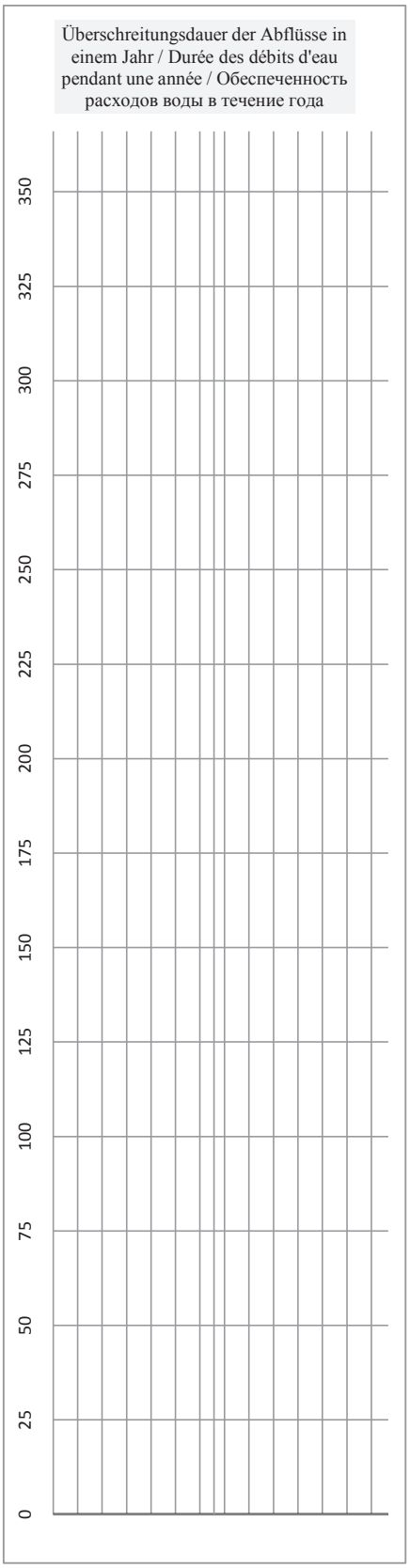

Serbien / Serbie / Сербия

Hydrologische Messstelle Station hydrométrique Водомерный пост	**BACKA PALANKA** **БАЧКА ПАЛАНКА**		Beginn der Messungen / Année de construction / Год основания	*1888*		
			Entfernung von Sulina / Distance de Sulina / Расстояние от Сулины km км	1 298,560		
			Absoluter Nullpunkt / Cote du «0» absolu / Абсолютная отметка «0» m м	A	73,97	
Fläche des Einzugsgebiets / Superficie du bassin hydrographique / Площадь водосборного бассейна km^2 $км^2$		253 737	Höhe d. RNW-HSW / Cote de l'ENR-HNN / Отметка НСРУ-ВСУ cm см	**47**	*1981-2010*	**578**

Hauptwerte der Wasserstände / Niveaux d'eau caractéristiques / Характерные уровни воды cm см				Hauptwerte der Abflüsse / Débits d'eau caractéristiques / Характерные расходы воды m^3/s $м^3/с$		
704		**738**	Maximum / Наивысший (MAX)			
23.07.1926		11.04.2006				
-49		**-23**	Minimum / Наинизший (MIN)			
05.02.1909		01.09.2003				
		239	Mittel / Moyenne / Средний (AVE)			
... - 1990	*1991 - 2000*	*2001 - 2010*	berücksichtigter Zeitraum / Période de calcul / Период наблюдений	*... - 1990*	*1991 - 2000*	*2001 - 2010*

I	II	III	IV	V	VI	VII	VIII	IX	X	XI	XII	Datum Date Дата	I	II	III	IV	V	VI	VII	VIII	IX	X	XI	XII
346	195	292	328	488	323	501	168	193	221	154	297	**1**												
338	207	319	340	483	336	502	156	221	215	151	279	**2**												
325	260	341	360	479	357	497	147	229	211	153	258	**3**												
311	317	355	386	476	389	488	141	214	200	157	241	**4**												
294	366	362	412	473	419	473	136	189	186	151	220	**5**												
275	400	362	428	471	442	454	129	164	174	151	201	**6**												
258	420	354	438	474	463	430	120	153	170	153	188	**7**												
260	434	345	446	479	488	410	114	144	158	164	180	**8**												
309	442	336	449	484	519	394	110	130	145	175	176	**9**												
355	450	337	449	490	564	382	110	117	130	195	176	**10**												
390	457	347	443	493	610	369	111	104	124	224	170	**11**												
411	460	365	432	496	656	354	112	94	122	257	164	**12**												
424	454	385	419	495	693	338	115	89	121	278	161	**13**												
428	439	405	410	492	714	323	121	93	130	298	164	**14**												
426	419	422	406	492	724	311	130	110	153	316	173	**15**												
425	397	433	407	488	725	295	134	128	179	321	179	**16**												
394	372	441	412	488	718	277	126	138	195	312	180	**17**												
369	352	447	418	485	709	260	119	148	209	299	177	**18**												
343	330	446	422	479	697	242	110	166	213	287	168	**19**												
323	311	435	430	470	681	226	105	188	206	266	159	**20**												
306	292	422	438	457	665	216	98	232	196	245	149	**21**												
294	276	407	449	443	647	210	88	280	192	230	141	**22**												
279	265	400	461	427	628	206	86	317	192	225	134	**23**												
268	261	399	472	407	604	198	88	341	189	223	128	**24**												
258	258	396	484	388	580	191	102	350	182	223	120	**25**												
256	250	390	495	371	559	184	118	340	180	229	112	**26**												
254	251	376	500	355	539	174	123	314	174	246	108	**27**												
243	266	362	502	340	517	168	120	279	171	269	110	**28**												
234		342	501	323	505	171	124	249	166	295	114	**29**												
219		332	495	311	501	180	144	231	161	305	122	**30**												
204		326		310		174	167		155		132	**31**												
I	**II**	**III**	**IV**	**V**	**VI**	**VII**	**VIII**	**IX**	**X**	**XI**	**XII**		**I**	**II**	**III**	**IV**	**V**	**VI**	**VII**	**VIII**	**IX**	**X**	**XI**	**XII**
428	460	448	502	497	726	502	172	350	222	322	301	MAX												
317	343	377	434	445	566	310	122	198	175	232	170	AVE												
201	195	285	326	308	319	168	86	88	120	149	108	MIN												
MIN	86	86	23.8.13	AVE	307	201	16.6.13	MAX	725	726		**2013**	MIN				AVE				MAX			

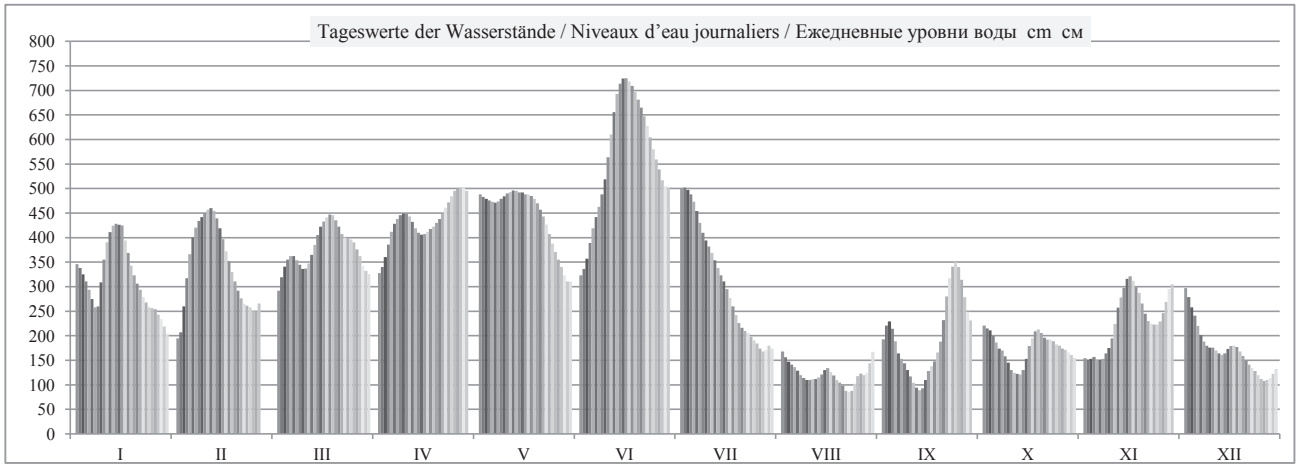

	HSW ВСУ	I	II	III	IV	V	VI	VII	VIII	IX	X	XI	XII	2013
Tage mit Überschreitung des HSW / Jours où le HNN (HSW) a été dépassé / Дни, когда был превышен ВСУ (HSW)		0	0	0	0	0	0	0	0	0	0	0	0	**0**
Tage mit Unterschreitung des RNW / Jours où l'ENR n'a pas été atteint / Дни, когда не был достигнут НСРУ		0	0	0	0	0	0	0	0	0	0	0	0	**0**
Tage mit Überschreitung des HSW / Jours où le HNN a été dépassé / Дни, когда был превышен ВСУ (HNN)		0	0	0	0	0	15	0	0	0	0	0	0	**15**

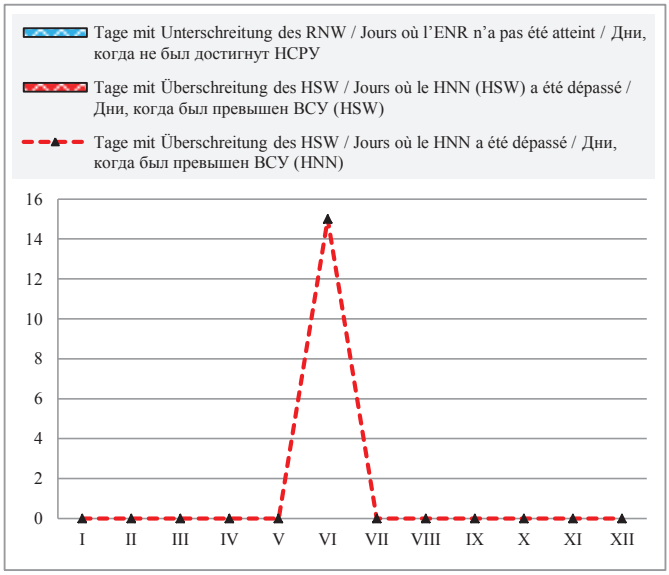

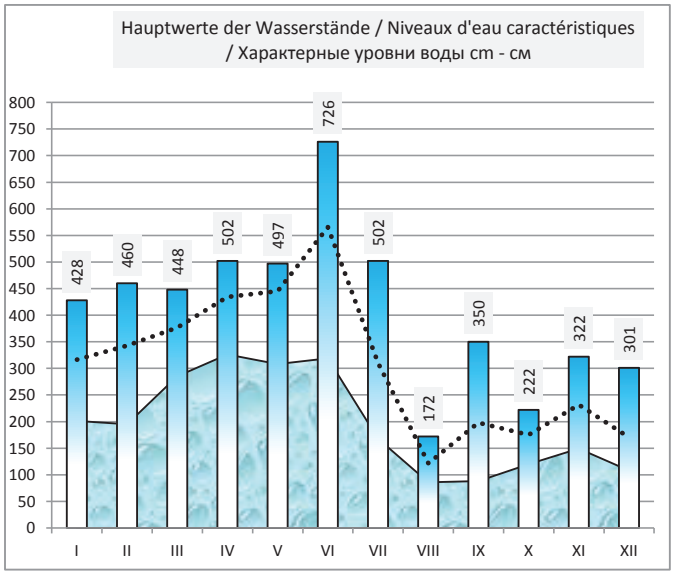

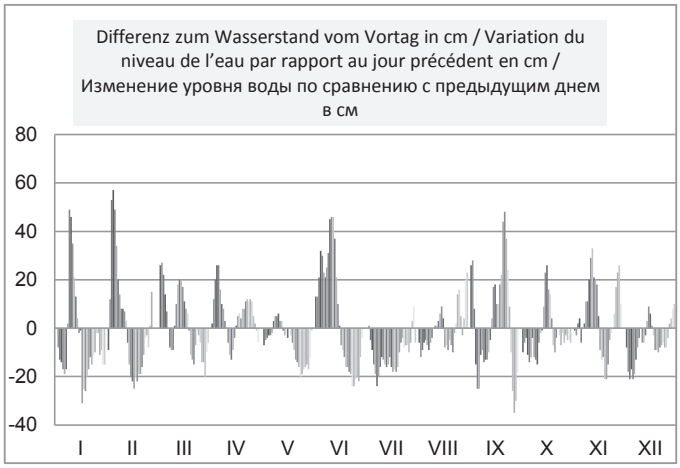

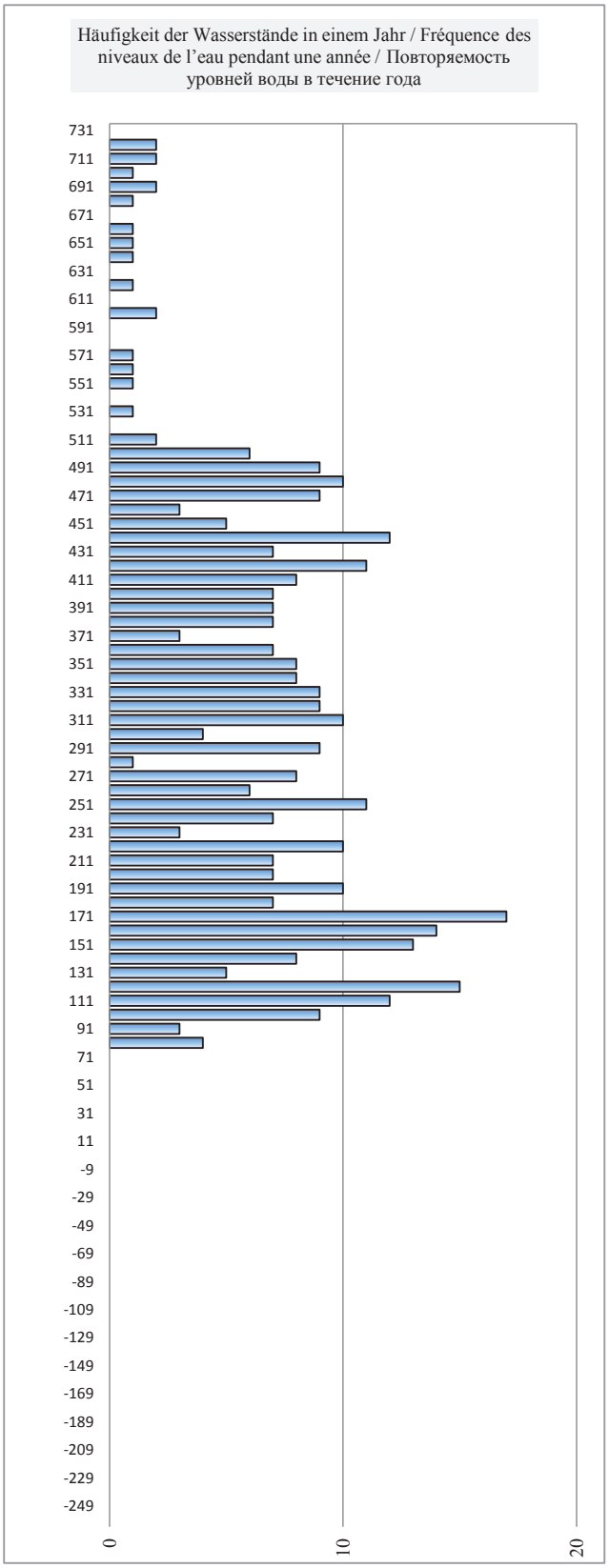

Serbien / Serbie / Сербия

Hydrologische Messstelle Station hydrométrique Водомерный пост	**NOVI SAD** **НОВИ САД**		Beginn der Messungen / Année de construction / Год основания	*1819*		
			Entfernung von Sulina / Distance de Sulina / Расстояние от Сулины km км	1 254,980		
			Absoluter Nullpunkt / Cote du «0» absolu / Абсолютная отметка «0» m м	A	71,73	
Fläche des Einzugsgebiets / Superficie du bassin hydrographique / Площадь водосборного бассейна km^2 $км^2$		254 085	Höhe d. RNW-HSW / Cote de l'ENR-HNN / Отметка НСРУ-ВСУ cm см	**57**	*1981-2010*	**573**

Hauptwerte der Wasserstände / Niveaux d'eau caractéristiques / Характерные уровни воды cm см				**Hauptwerte der Abflüsse / Débits d'eau caractéristiques / Характерные расходы воды m^3/s $м^3/с$**		
778		**745**	Maximum / Наивысший (MAX)			**8600**
29.06.1965		12.04.2006				11.04.2006
-134		**-15**	Minimum / Наинизший (MIN)			**1360**
09.01.1909		02.09.2003				19.02.2006
263	**248**	**252**	Mittel / Moyenne / Средний (AVE)			**2973**
... - 1990	*1991 - 2000*	*2001 - 2010*	berücksichtigter Zeitraum / Période de calcul / Период наблюдений	*... - 1990*	*1991 - 2000*	*2001 - 2010*

I	II	III	IV	V	VI	VII	VIII	IX	X	XI	XII	Datum **Date** Дата	I	II	III	IV	V	VI	VII	VIII	IX	X	XI	XII
329	205	288	375	515	306	464	122	142	202	134	290	**1**	3960	2420	3290	3300	4500	3420	5560	2270	2580	2830	2320	3540
326	196	311	378	508	319	464	114	170	192	134	279	**2**	3850	2530	3470	3430	4480	3540	5500	2210	2850	2770	2300	3370
313	231	332	392	501	332	464	111	195	188	131	261	**3**	3680	2970	3650	3620	4470	3720	5500	2150	2990	2750	2300	3200
302	279	346	408	500	357	460	102	194	181	130	247	**4**	3570	3510	3780	3860	4450	4050	5380	2100	2840	2700	2300	3000
288	323	356	428	492	385	448	100	172	170	132	226	**5**	3400	3920	3880	4110	4430	4410	5260	2080	2590	2570	2300	2800
270	360	362	446	489	410	434	96	146	160	134	208	**6**	3180	4280	3910	4230	4480	4700	5080	2050	2380	2460	2290	2670
250	389	360	456	488	430	412	88	126	152	133	191	**7**	3100	4430	3840	4310	4540	4970	4810	2010	2270	2420	2290	2500
235	406	355	468	488	451	390	82	117	144	140	176	**8**	3080	4580	3740	4360	4620	5260	4580	1970	2210	2350	2360	2430
259	415	339	478	490	474	371	78	111	133	154	168	**9**	3480	4680	3670	4390	4750	5660	4470	1960	2130	2230	2420	2420
304	424	331	484	492	505	359	76	97	119	172	164	**10**	3980	4740	3680	4370	4840	6220	4380	1950	2050	2130	2520	2410
336	433	335	484	493	541	345	74	86	110	198	160	**11**	4390	4820	3730	4300	4960	6790	4260	1970	1970	2080	2750	2380
364	443	346	483	494	578	332	75	73	104	232	153	**12**	4700	4910	3850	4200	5090	7280	4140	1970	1890	2050	3030	2340
382	447	363	479	492	618	319	78	65	102	254	146	**13**	4920	4910	4020	4060	5180	7650	3960	2000	1830	2050	3230	2300
392	441	391	472	486	648	301	81	64	102	274	144	**14**	5010	4800	4120	3970	5200	8010	3800	2040	1850	2100	3420	2320
395	427	410	465	479	667	287	89	70	113	290	150	**15**	4980	4600	4210	3930	5190	8110	3650	2130	1950	2290	3620	2370
390	409	426	462	474	678	272	97	88	137	302	158	**16**	4890	4340	4310	3940	5260	8120	3530	2150	2080	2510	3690	2450
378	388	438	462	470	676	255	100	102	160	302	162	**17**	4690	4100	4400	3990	5320	8040	3320	2120	2180	2660	3630	2490
358	365	444	462	466	671	238	96	111	173	295	162	**18**	4400	3880	4540	4010	5340	7870	3130	2060	2250	2750	3510	2470
332	344	458	470	462	660	218	80	127	186	282	155	**19**	4030	3690	4480	4080	5280	7770	2960	2010	2380	2780	3430	2400
312	323	454	473	454	642	201	78	145	188	268	145	**20**	3750	3500	4390	4080	5210	7480	2790	1940	2570	2730	3240	2320
298	304	449	477	444	630	182	67	174	186	253	135	**21**	3500	3330	4300	4110	5050	7320	2660	1870	2920	2610	3020	2220
288	285	437	484	432	613	172	60	221	180	238	127	**22**	3310	3190	4070	4190	4890	7110	2590	1820	3390	2580	2870	2180
270	271	432	490	416	598	168	54	265	178	229	120	**23**	3180	3120	4000	4280	4740	6940	2600	1770	3810	2620	2840	2130
261	270	430	497	400	580	164	51	296	178	226	114	**24**	3040	3110	3990	4340	4530	6770	2580	1770	4080	2590	2800	2080
250	268	430	503	380	561	157	60	315	171	224	110	**25**	2920	3060	4010	4440	4300	6570	2540	1880	4180	2520	2790	2050
246	256	432	511	362	542	151	74	317	165	223	106	**26**	2880	3000	3930	4520	4100	6360	2480	2020	4090	2490	2830	2010
250	251	421	517	345	525	141	86	300	159	233	102	**27**	2840	2980	3760	4590	3900	6100	2410	2080	3810	2470	2990	1990
256	261	409	521	330	502	134	88	271	154	250	98	**28**	2810	3060	3600	4600	3730	5840	2350	2070	3460	2440	3200	1980
248		396	523	320	485	129	88	238	149	274	101	**29**	2720		3500	4600	3550	5650	2350	2080	3120	2420	3440	2010
236		387	521	307	470	129	96	216	142	290	101	**30**	2610		3330	4560	3380	5590	2370	2200	2970	2380	3600	2000
221		380		302		129	116		136		108	**31**	2480		3280		3340		2360	2370		2330		2090
I	**II**	**III**	**IV**	**V**	**VI**	**VII**	**VIII**	**IX**	**X**	**XI**	**XII**		**I**	**II**	**III**	**IV**	**V**	**VI**	**VII**	**VIII**	**IX**	**X**	**XI**	**XII**
395	447	459	519	513	680	469	136	318	206	303	294	MAX	5020	4930	4570	4610	5360	8150	5560	2410	4180	2870	3690	3570
300	336	389	469	441	531	277	86	168	156	219	159	AVE	3660	3800	3900	4160	4620	6240	3660	2030	2720	2470	2910	2420
209	199	288	375	298	302	125	51	64	103	129	97	MIN	2450	2410	3250	3280	3340	3400	2340	1760	1820	2040	2280	1980
MIN	51	51	23.8.13	AVE	294	178	16.6.13	MAX	678	680		**2013**	MIN	1770	1760	23.8.13	AVE	3549		16.6.13	MAX	8120	8150	

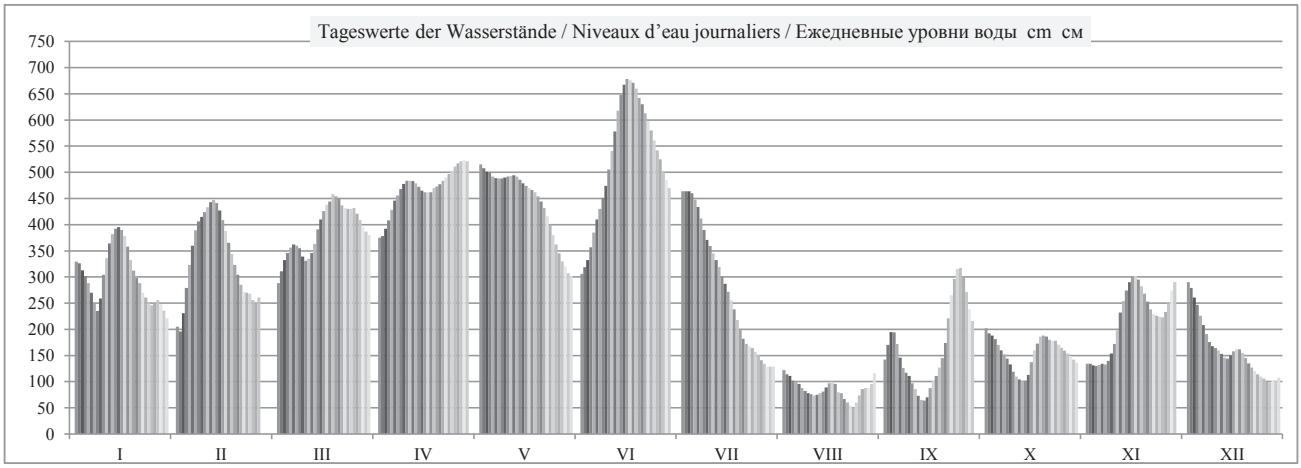

	HSW ВСУ	I	II	III	IV	V	VI	VII	VIII	IX	X	XI	XII	2013
Tage mit Überschreitung des HSW / Jours où le HNN (HSW) a été dépassé / Дни, когда был превышен ВСУ (HSW)	618	0	0	0	0	0	9	0	0	0	0	0	0	**9**
Tage mit Unterschreitung des RNW / Jours où l'ENR n'a pas été atteint / Дни, когда не был достигнут НСРУ		0	0	0	0	0	0	0	2	0	0	0	0	**2**
Tage mit Überschreitung des HSW / Jours où le HNN a été dépassé / Дни, когда был превышен ВСУ (HNN)		0	0	0	0	0	13	0	0	0	0	0	0	**13**

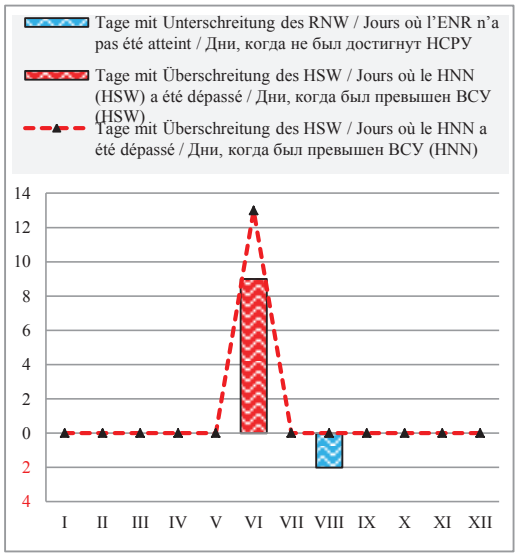

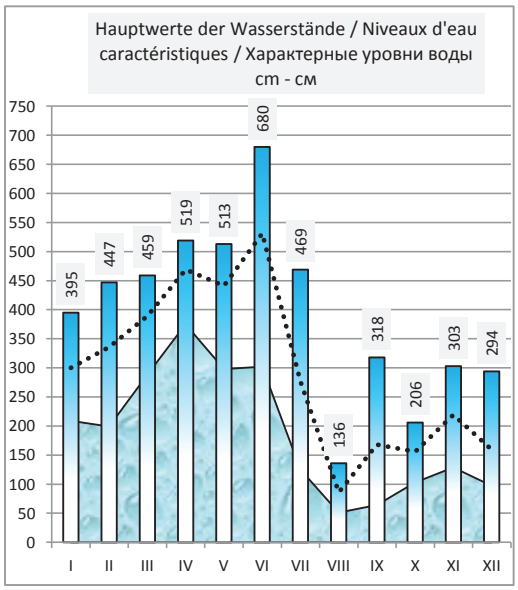

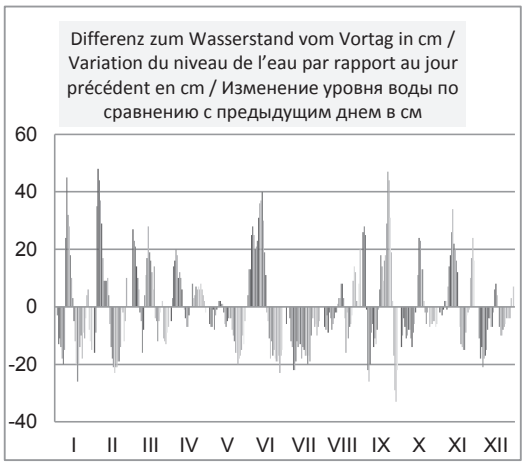

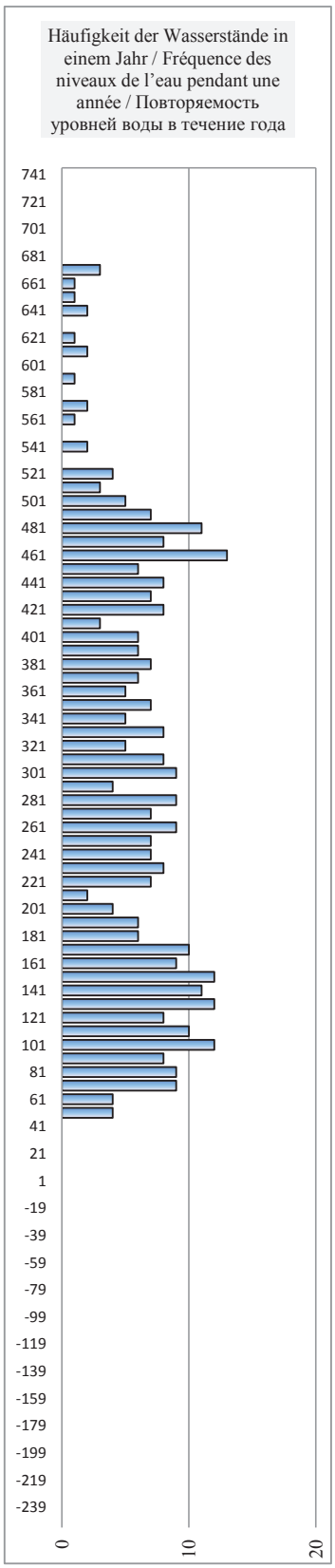

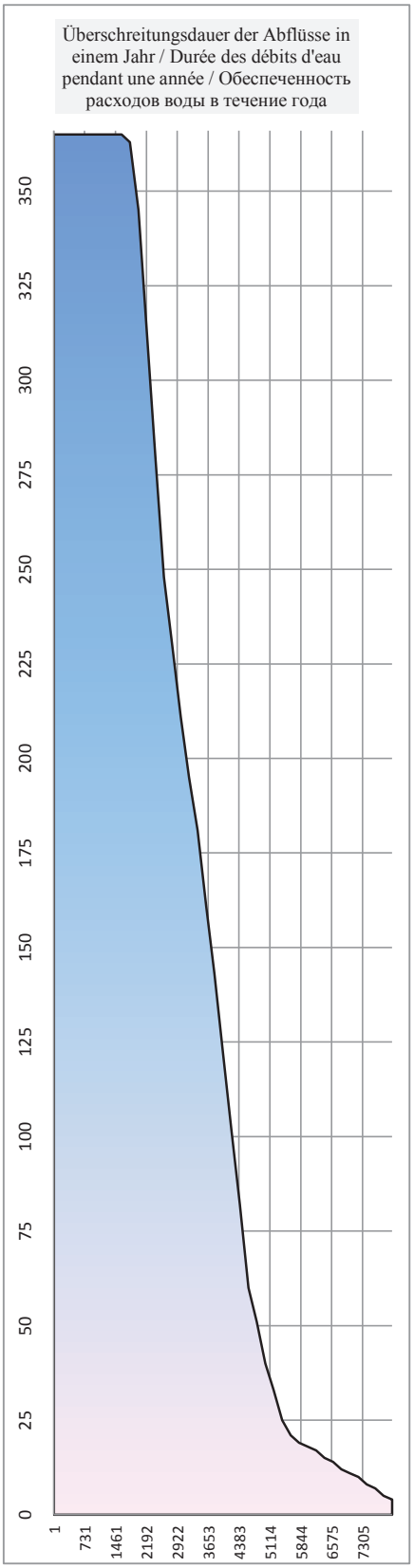

Serbien / Serbie / Сербия

Hydrologische Messstelle Station hydrométrique Водомерный пост	**SLANKAMEN** **СЛАНКАМЕН**	Beginn der Messungen / Année de construction / Год основания		*1888*		
		Entfernung von Sulina / Distance de Sulina / Расстояние от Сулины km км		1 216,020		
		Absoluter Nullpunkt / Cote du «0» absolu / Абсолютная отметка «0» m м		A	69,68	
Fläche des Einzugsgebiets / Superficie du bassin hydrographique / Площадь водосборного бассейна km^2 $км^2$	254 961	Höhe d. RNW-HSW / Cote de l'ENR-HNN / Отметка НСРУ-ВСУ cm см	**117**	*1981-2010*	**623**	

Hauptwerte der Wasserstände / Niveaux d'eau caractéristiques / Характерные уровни воды cm см				**Hauptwerte der Abflüsse / Débits d'eau caractéristiques / Характерные расходы воды m^3/s $м^3/с$**		
773		**794**	Maximum / Наивысший (MAX)			
06.04.1940		15.04.2006				
-65		**65**	Minimum / Наинизший (MIN)			
13.11.1947		02.09.2003				
		308	Mittel / Moyenne / Средний (AVE)			
... - 1990	*1991 - 2000*	*2001 - 2010*	berücksichtigter Zeitraum / Période de calcul / Период наблюдений	*... - 1990*	*1991 - 2000*	*2001 - 2010*

I	II	III	IV	V	VI	VII	VIII	IX	X	XI	XII	Datum Date Дата	I	II	III	IV	V	VI	VII	VIII	IX	X	XI	XII
351	285	351	476	597	362	462	157	173	234	178	322	**1**												
352	277	373	477	590	373	460	155	195	227	177	313	**2**												
346	297	390	485	584	385	458	152	209	220	172	300	**3**												
337	329	400	497	578	402	456	149	211	213	173	289	**4**												
325	362	405	512	571	420	445	143	198	207	177	286	**5**												
310	393	409	527	565	437	432	139	180	204	179	260	**6**												
291	420	409	539	561	452	415	133	166	196	181	248	**7**												
277	435	401	551	557	468	394	128	156	189	188	234	**8**												
290	447	388	561	553	482	373	121	148	183	208	226	**9**												
313	459	381	569	549	504	356	117	138	171	232	219	**10**												
333	467	382	573	545	529	343	113	128	162	257	214	**11**												
352	471	395	574	538	565	332	117	120	158	279	206	**12**												
364	473	418	573	527	605	321	116	116	156	299	199	**13**												
372	467	448	568	515	633	307	118	114	154	311	197	**14**												
376	456	471	563	503	651	295	121	118	159	323	203	**15**												
372	444	488	560	492	660	283	129	129	174	330	207	**16**												
364	427	503	559	481	662	269	131	142	192	332	208	**17**												
354	408	513	561	474	656	257	129	152	206	329	207	**18**												
346	389	522	563	466	646	246	125	167	221	326	202	**19**												
339	370	521	566	459	634	232	118	180	231	321	194	**20**												
337	352	517	570	451	620	218	109	202	234	307	186	**21**												
332	336	515	575	438	604	212	102	234	230	294	177	**22**												
320	327	512	580	423	588	203	100	266	224	287	173	**23**												
313	328	510	585	411	569	197	101	291	221	283	169	**24**												
309	321	511	590	397	550	188	104	307	216	279	165	**25**												
310	311	513	595	385	530	180	113	309	208	279	162	**26**												
323	314	508	599	377	509	172	122	298	201	284	159	**27**												
329	330	498	603	370	493	165	126	278	194	295	155	**28**												
323		491	604	363	479	161	127	257	186	310	158	**29**												
312		486	601	359	468	159	133	243	181	321	159	**30**												
299		479		357		157	152		177		165	**31**												
I	**II**	**III**	**IV**	**V**	**VI**	**VII**	**VIII**	**IX**	**X**	**XI**	**XII**		**I**	**II**	**III**	**IV**	**V**	**VI**	**VII**	**VIII**	**IX**	**X**	**XI**	**XII**
376	474	522	604	598	662	463	158	310	236	332	324	MAX												
331	382	455	559	485	531	295	126	194	198	264	212	AVE												
276	274	346	476	356	359	156	100	114	154	172	154	MIN												
MIN	100	100	23.8.13	AVE	335	215	17.6.13	MAX	662	662		**2013**	MIN				AVE				MAX		

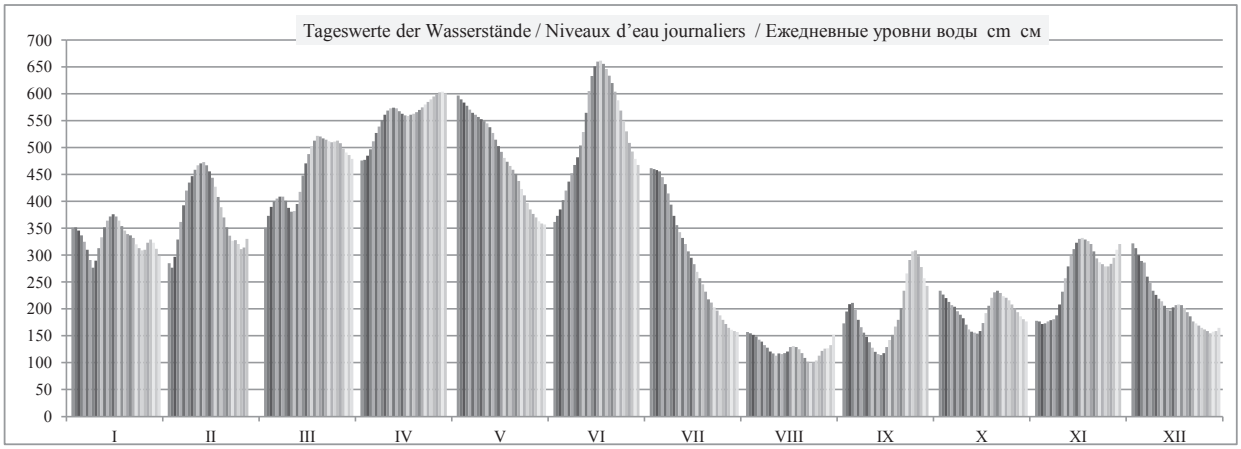

	HSW BCУ	I	II	III	IV	V	VI	VII	VIII	IX	X	XI	XII	2013
Tage mit Überschreitung des HSW / Jours où le HNN (HSW) a été dépassé / Дни, когда был превышен ВСУ (HSW)		0	0	0	0	0	0	0	0	0	0	0	0	**0**
Tage mit Unterschreitung des RNW / Jours où l'ENR n'a pas été atteint / Дни, когда не был достигнут НСРУ		0	0	0	0	0	0	0	8	2	0	0	0	**10**
Tage mit Überschreitung des HSW / Jours où le HNN a été dépassé / Дни, когда был превышен ВСУ (HNN)		0	0	0	0	0	7	0	0	0	0	0	0	**7**

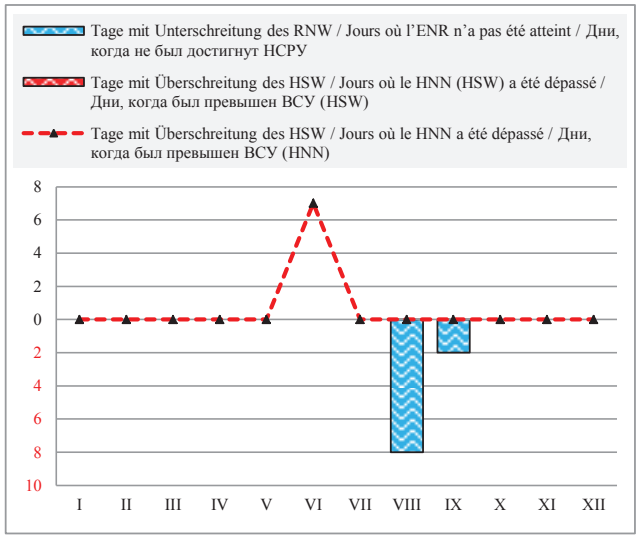

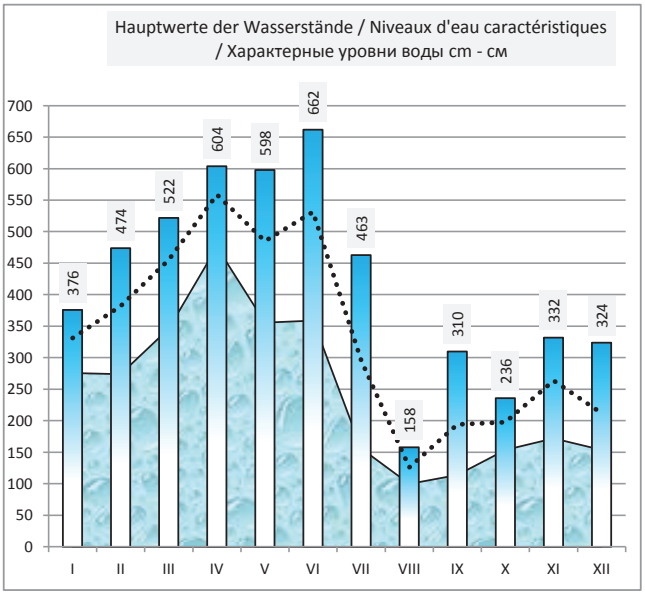

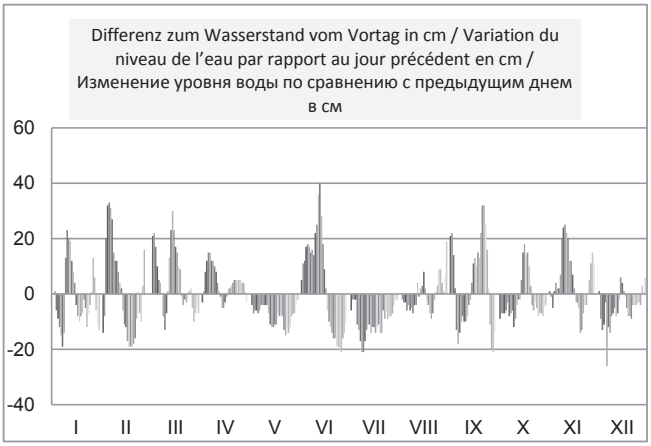

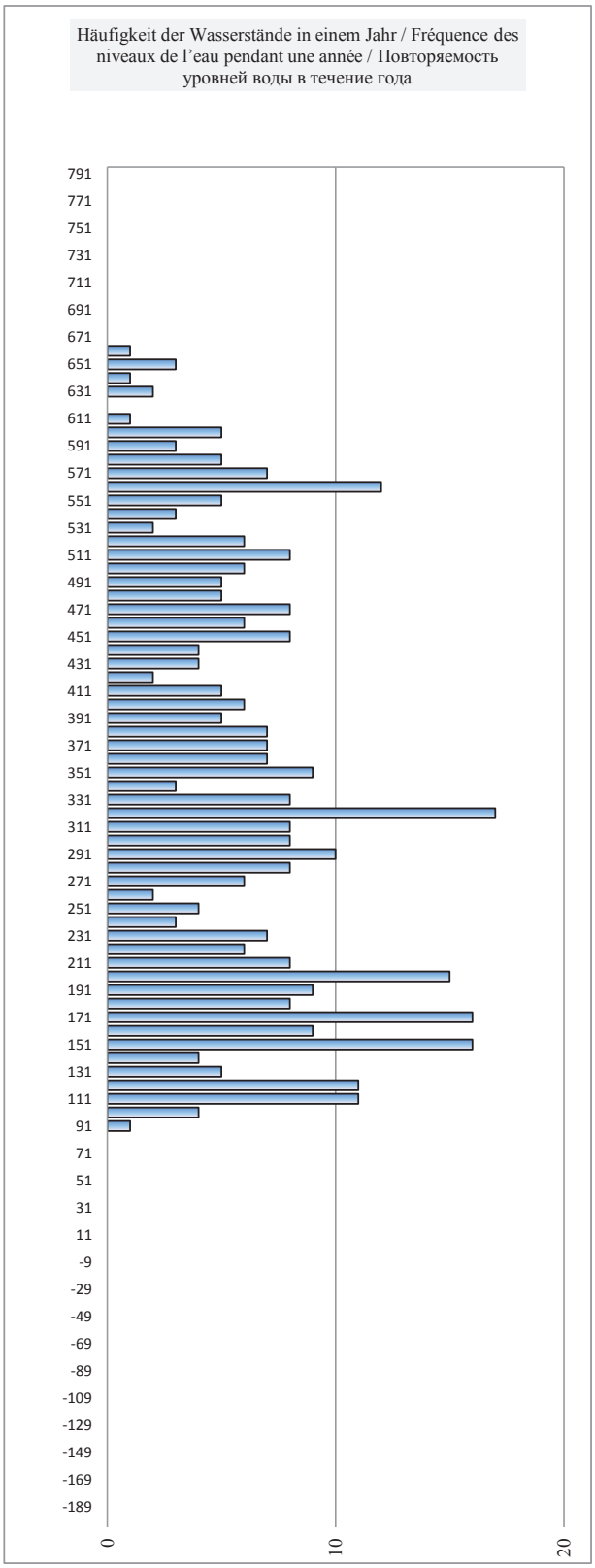

Serbien / Serbie / Сербия

Hydrologische Messstelle Station hydrométrique Водомерный пост	**ZEMUN** **ЗЕМУН**	Beginn der Messungen / Année de construction / Год основания	*1870*		
		Entfernung von Sulina / Distance de Sulina / Расстояние от Сулины km км	1 173,310		
		Absoluter Nullpunkt / Cote du «0» absolu / Абсолютная отметка «0» m м	A	67,87	
Fläche des Einzugsgebiets / Superficie du bassin hydrographique / Площадь водосборного бассейна km^2 $км^2$	412 762	Höhe d. RNW-HSW / Cote de l'ENR-HNN / Отметка НСРУ-ВСУ cm см	**213**	*1981-2010*	**632**

Hauptwerte der Wasserstände / Niveaux d'eau caractéristiques / Характерные уровни воды cm см				**Hauptwerte der Abflüsse / Débits d'eau caractéristiques / Характерные расходы воды m^3/s $м^3/с$**		
757		**783**	Maximum / Наивысший (MAX)	13378		
26.03.1981		16.04.2006		01.01.1940		
-8		**173**	Minimum / Наинизший (MIN)	1273		
29.11.1983		01.09.2003		01.01.1954		
279	**343**	**355**	Mittel / Moyenne / Средний (AVE)			
... - 1990	*1991 - 2000*	*2001 - 2010*	berücksichtigter Zeitraum / Période de calcul / Период наблюдений	*... - 1990*	*1991 - 2000*	*2001 - 2010*

I	II	III	IV	V	VI	VII	VIII	IX	X	XI	XII	Datum Date Дата	I	II	III	IV	V	VI	VII	VIII	IX	X	XI	XII
403	365	418	522	589	407	415	229	231	279	245	379	**1**												
406	357	429	522	583	411	416	229	240	275	240	374	**2**												
405	360	438	526	576	413	415	229	248	264	237	365	**3**												
397	375	443	535	568	415	411	227	251	258	237	358	**4**												
387	398	447	549	561	421	405	224	249	260	238	348	**5**												
374	424	451	561	554	432	399	221	241	266	236	339	**6**												
355	441	449	571	547	441	391	219	232	264	240	326	**7**												
336	451	440	581	541	447	377	213	228	260	246	315	**8**												
338	461	429	591	537	453	362	211	226	255	263	304	**9**												
344	471	425	600	534	463	350	208	216	246	284	292	**10**												
356	479	424	606	531	476	341	204	210	242	308	288	**11**												
371	488	434	610	527	497	335	204	206	239	321	280	**12**												
387	493	454	610	523	525	330	203	203	236	339	274	**13**												
397	488	484	608	517	550	322	202	201	230	349	276	**14**												
395	484	503	603	508	570	314	204	201	230	361	275	**15**												
389	480	522	599	499	582	300	212	206	234	368	274	**16**												
388	469	538	595	490	589	293	213	215	245	379	275	**17**												
391	454	547	594	479	588	291	212	223	259	384	277	**18**												
388	435	550	593	470	580	284	209	233	273	390	269	**19**												
394	417	549	593	459	568	274	204	238	286	389	266	**20**												
395	401	551	593	450	555	267	194	246	292	378	258	**21**												
387	388	552	594	440	540	264	196	261	286	370	252	**22**												
382	385	553	594	433	526	257	196	281	279	369	249	**23**												
379	388	553	594	424	510	253	198	293	279	364	244	**24**												
373	376	556	595	419	491	247	198	310	270	360	244	**25**												
375	370	555	596	420	475	241	203	315	264	356	246	**26**												
391	382	549	598	421	460	237	203	310	258	359	238	**27**												
400	402	543	598	420	445	233	206	306	256	361	232	**28**												
393		540	597	417	428	229	205	295	246	368	238	**29**												
387		534	594	413	417	225	212	293	240	379	233	**30**												
376		528		407		227	222		238		243	**31**												
I	**II**	**III**	**IV**	**V**	**VI**	**VII**	**VIII**	**IX**	**X**	**XI**	**XII**		**I**	**II**	**III**	**IV**	**V**	**VI**	**VII**	**VIII**	**IX**	**X**	**XI**	**XII**
408	496	559	612	592	590	417	232	317	294	395	381	MAX												
382	424	496	584	492	489	313	210	247	258	324	285	AVE												
334	354	411	520	406	406	222	192	197	227	233	227	MIN												
MIN	194	192	21.8.13	AVE	375	273	12.4.13	MAX	610	612	**2013**		MIN				AVE				MAX		

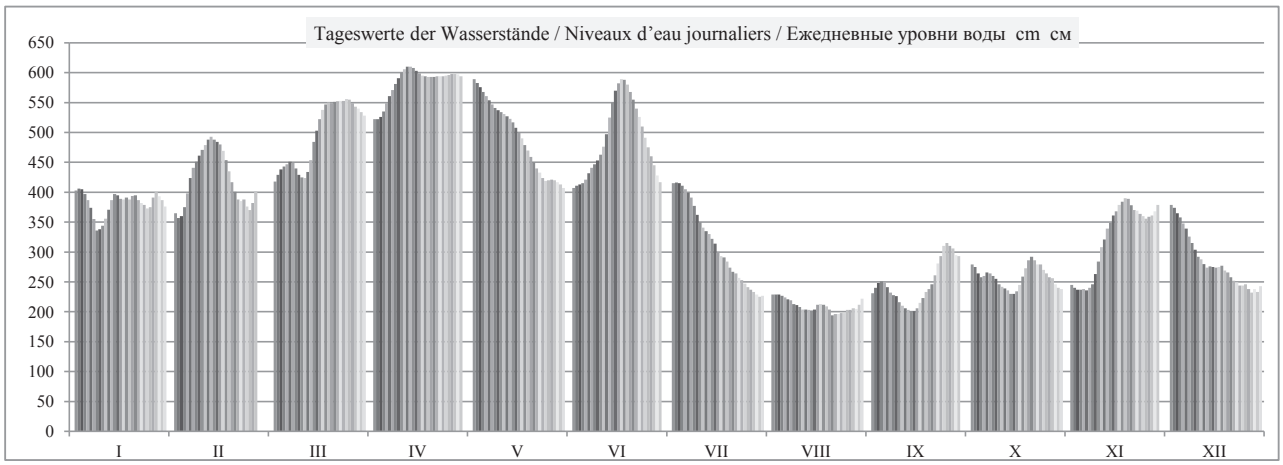

	HSW ВСУ	I	II	III	IV	V	VI	VII	VIII	IX	X	XI	XII	2013
Tage mit Überschreitung des HSW / Jours où le HNN (HSW) a été dépassé / Дни, когда был превышен ВСУ (HSW)		0	0	0	0	0	0	0	0	0	0	0	0	**0**
Tage mit Unterschreitung des RNW / Jours où l'ENR n'a pas été atteint / Дни, когда не был достигнут НСРУ		0	0	0	0	0	0	0	21	6	0	0	0	**27**
Tage mit Überschreitung des HSW / Jours où le HNN a été dépassé / Дни, когда был превышен ВСУ (HNN)		0	0	0	0	0	0	0	0	0	0	0	0	**0**

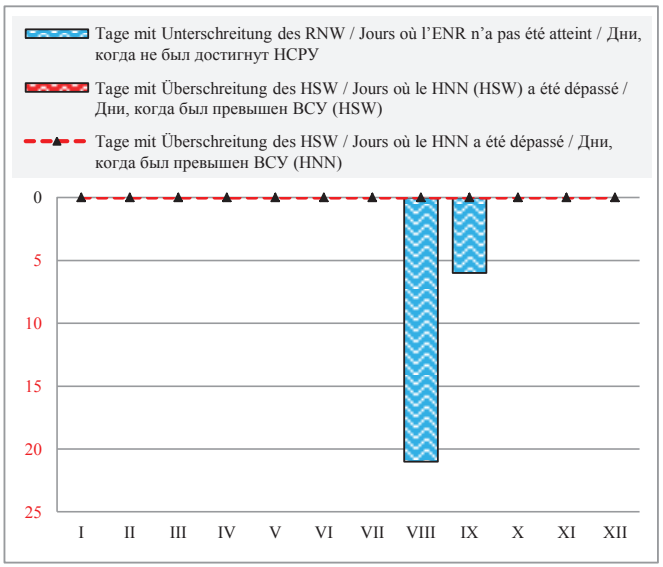

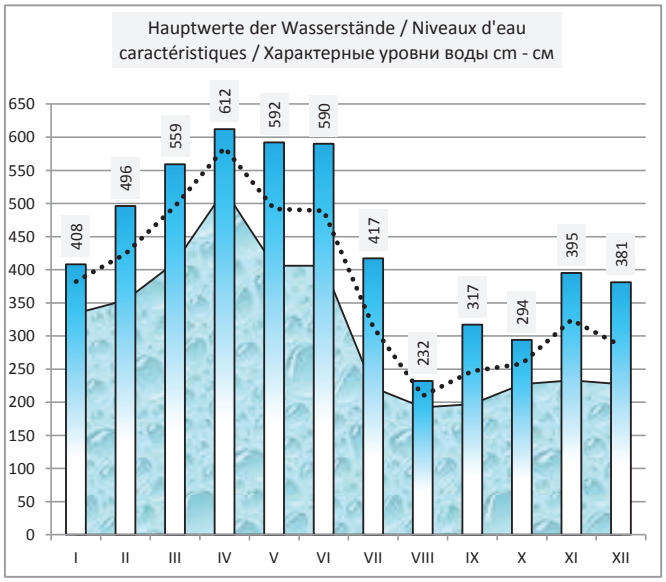

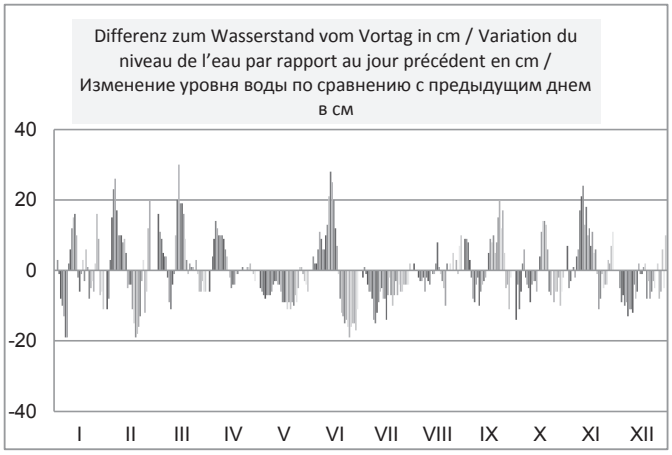

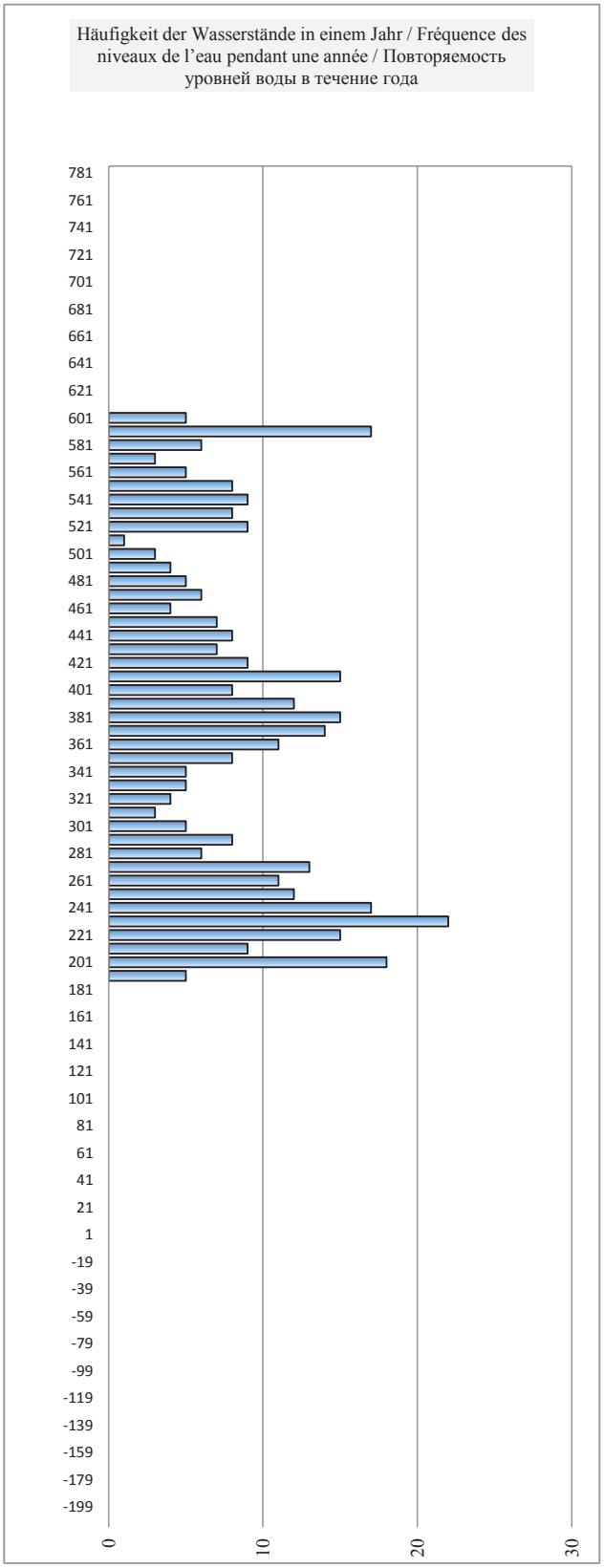

Serbien / Serbie / Сербия

Hydrologische Messstelle Station hydrométrique Водомерный пост	**PANCEVO** **ПАНЧЕВО**	Beginn der Messungen / Année de construction / Год основания	*1870*		
		Entfernung von Sulina / Distance de Sulina / Расстояние от Сулины km км	1 154,540		
		Absoluter Nullpunkt / Cote du «0» absolu / Абсолютная отметка «0» m м	A	67,33	
Fläche des Einzugsgebiets / Superficie du bassin hydrographique / Площадь водосборного бассейна km^2 $км^2$	525 009	Höhe d. RNW-HSW / Cote de l'ENR-HNN / Отметка НСРУ-ВСУ cm см	**252**	*1981-2010*	**622**

Hauptwerte der Wasserstände / Niveaux d'eau caractéristiques / Характерные уровни воды cm см				**Hauptwerte der Abflüsse / Débits d'eau caractéristiques / Характерные расходы воды m^3/s $м^3/с$**		
756		**777**	Maximum / Наивысший (MAX)			
26.03.1981		16.04.2006				
-130		**215**	Minimum / Наинизший (MIN)			
25.10.1947		06.10.2006				
		370	Mittel / Moyenne / Средний (AVE)			
... - 1990	*1991 - 2000*	*2001 - 2010*	berücksichtigter Zeitraum / Période de calcul / Период наблюдений	*... - 1990*	*1991 - 2000*	*2001 - 2010*

I	II	III	IV	V	VI	VII	VIII	IX	X	XI	XII	Datum Date Дата	I	II	III	IV	V	VI	VII	VIII	IX	X	XI	XII
402	376	428	522	580	420	421	261	263	304	276	389	**1**												
403	370	438	521	574	422	423	261	270	301	269	385	**2**												
403	365	445	525	568	422	422	262	277	289	268	378	**3**												
392	383	449	532	561	423	417	260	279	284	268	372	**4**												
389	402	452	543	554	426	411	259	278	287	268	364	**5**												
379	428	456	555	548	434	406	256	272	293	267	356	**6**												
362	438	456	565	542	441	401	254	265	291	271	344	**7**												
346	444	446	574	536	445	389	249	262	288	275	335	**8**												
346	461	437	584	533	449	374	246	260	285	289	325	**9**												
346	461	433	594	531	456	363	244	250	277	307	315	**10**												
358	472	433	601	528	469	355	241	246	274	327	312	**11**												
374	478	442	605	524	490	350	240	243	272	338	304	**12**												
388	487	460	606	522	517	347	240	241	269	353	298	**13**												
395	481	488	604	516	541	341	239	240	263	360	302	**14**												
397	483	506	599	510	560	333	241	237	262	367	300	**15**												
391	477	522	595	503	571	319	248	241	265	375	297	**16**												
392	473	536	591	494	577	314	249	249	274	387	298	**17**												
394	459	544	588	484	577	313	249	257	286	393	301	**18**												
390	439	549	587	475	570	307	245	265	298	401	294	**19**												
399	422	547	586	466	559	298	241	268	311	401	292	**20**												
401	407	550	585	458	547	294	233	274	318	393	285	**21**												
394	396	551	586	449	533	292	235	286	311	387	281	**22**												
389	386	553	587	443	521	285	235	301	304	386	279	**23**												
388	395	554	585	435	506	281	238	310	304	382	274	**24**												
379	383	555	585	432	490	276	237	327	296	379	276	**25**												
381	379	555	586	432	475	270	241	330	291	373	277	**26**												
399	392	548	588	434	462	267	240	327	287	374	268	**27**												
409	407	542	588	433	447	263	243	326	285	374	264	**28**												
399		538	586	430	430	260	242	317	275	379	270	**29**												
397		535	584	426	420	255	248	317	270	389	264	**30**												
387		530		421		258	256		269		274	**31**												
I	**II**	**III**	**IV**	**V**	**VI**	**VII**	**VIII**	**IX**	**X**	**XI**	**XII**		**I**	**II**	**III**	**IV**	**V**	**VI**	**VII**	**VIII**	**IX**	**X**	**XI**	**XII**
412	492	557	607	584	578	423	264	333	320	404	391	MAX												
386	426	499	578	495	487	332	246	276	287	342	309	AVE												
343	362	422	520	419	419	252	230	233	259	262	258	MIN												
MIN	233	230	21.8.13	AVE	388	299	13.4.13	MAX	606	607		**2013**	MIN				AVE				MAX			

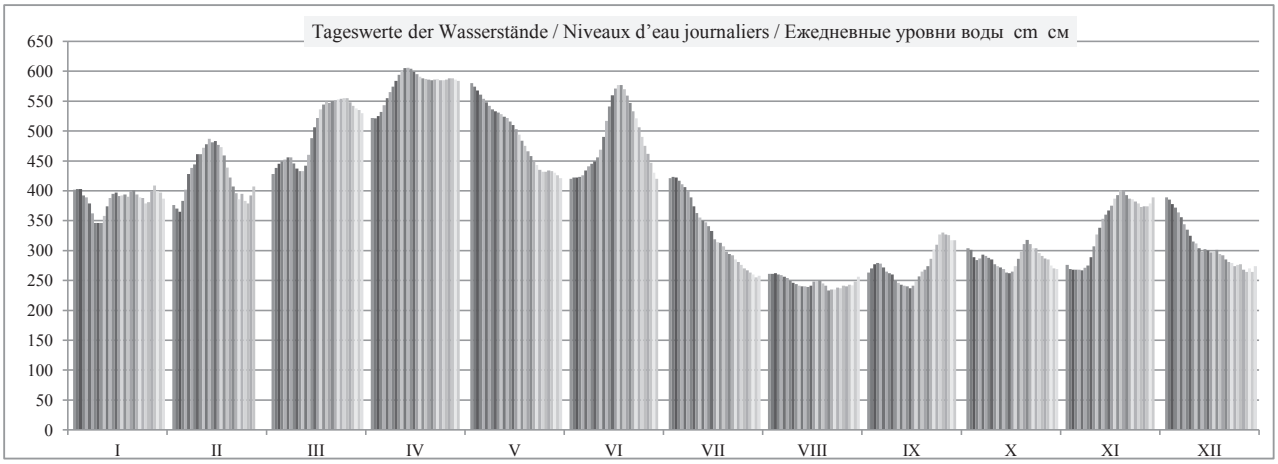

	HSW ВСУ	I	II	III	IV	V	VI	VII	VIII	IX	X	XI	XII	2013
Tage mit Überschreitung des HSW / Jours où le HNN (HSW) a été dépassé / Дни, когда был превышен ВСУ (HSW)		0	0	0	0	0	0	0	0	0	0	0	0	**0**
Tage mit Unterschreitung des RNW / Jours où l'ENR n'a pas été atteint / Дни, когда не был достигнут НСРУ		0	0	0	0	0	0	0	23	8	0	0	0	**31**
Tage mit Überschreitung des HSW / Jours où le HNN a été dépassé / Дни, когда был превышен ВСУ (HNN)		0	0	0	0	0	0	0	0	0	0	0	0	**0**

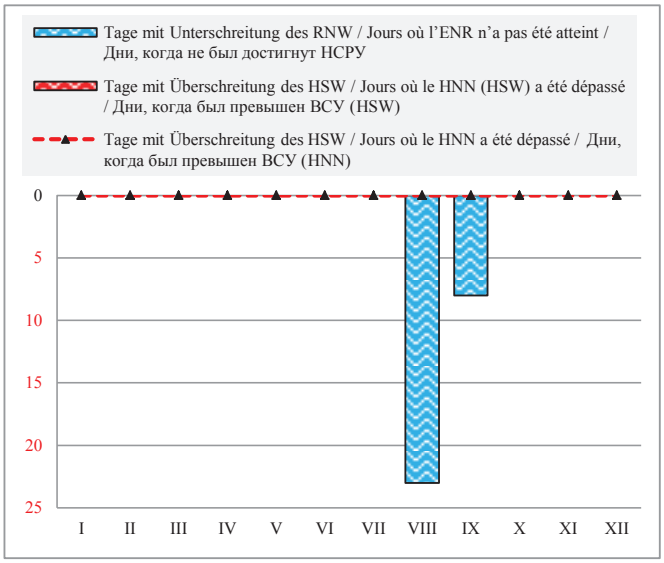

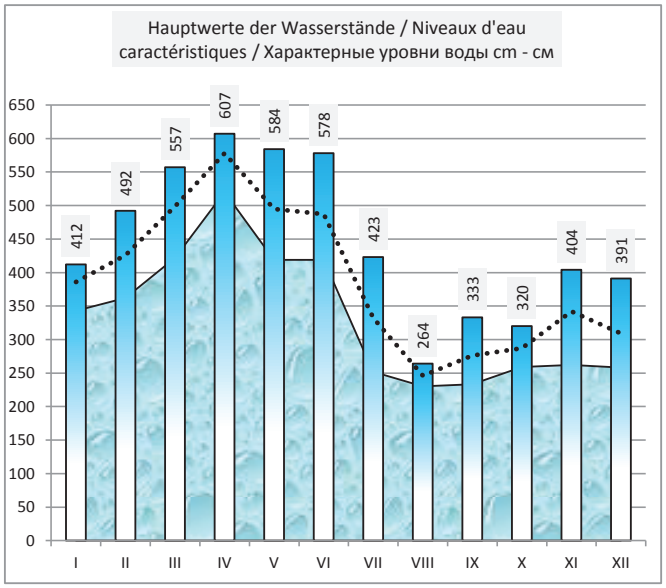

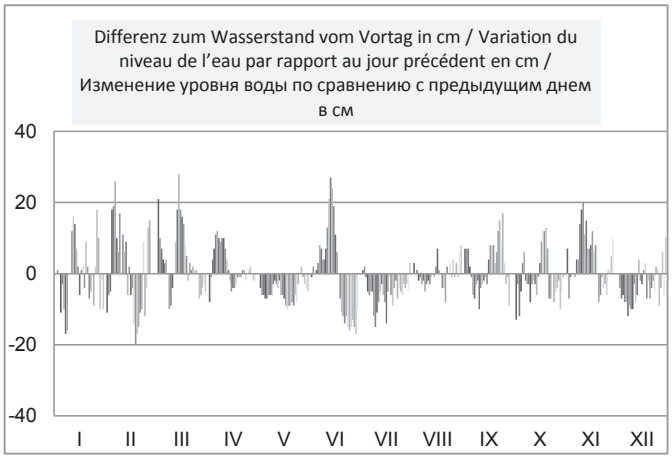

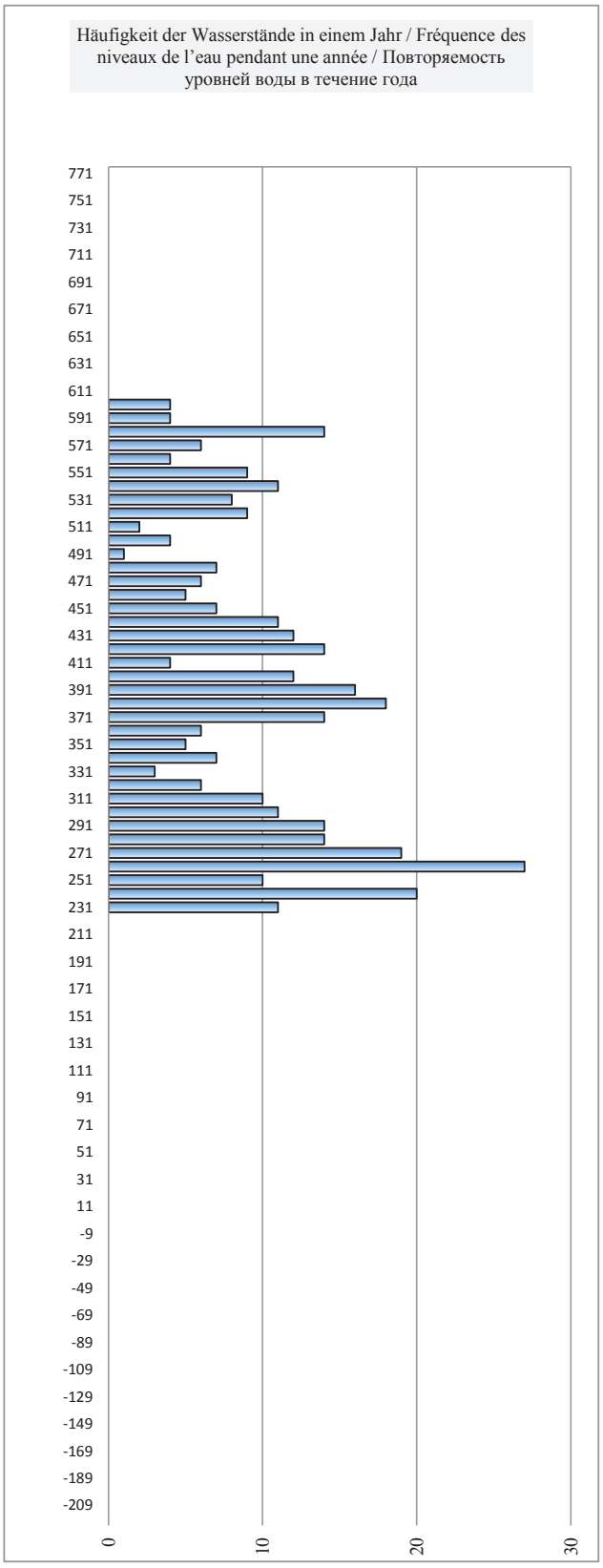

Serbien / Serbie / Сербия

Hydrologische Messstelle Station hydrométrique Водомерный пост	**SMEDEREVO** **СМЕДЕРЕВО**	Beginn der Messungen / Année de construction / Год основания	*1920*		
		Entfernung von Sulina / Distance de Sulina / Расстояние от Сулины km км	1 116,230		
		Absoluter Nullpunkt / Cote du «0» absolu / Абсолютная отметка «0» m м	A	65,36	
Fläche des Einzugsgebiets / Superficie du bassin hydrographique / Площадь водосборного бассейна km² км²	525 820	Höhe d. RNW-HSW / Cote de l'ENR-HNN / Отметка НСРУ-ВСУ cm см	**439**	*1981-2010*	**680**

Hauptwerte der Wasserstände / Niveaux d'eau caractéristiques / Характерные уровни воды cm см				Hauptwerte der Abflüsse / Débits d'eau caractéristiques / Характерные расходы воды m³/s м³/с		
804		**845**	Maximum / Наивысший (MAX)			**14820**
26.03.1981		16.04.2006				16.04.2006
166		**378**	Minimum / Наинизший (MIN)			**1402**
25.11.1986		01.01.2001				01.09.2003
372	**504**	**514**	Mittel / Moyenne / Средний (AVE)			**5280**
... - 1990	*1991 - 2000*	*2001 - 2010*	berücksichtigter Zeitraum / Période de calcul / Период наблюдений	*... - 1990*	*1991 - 2000*	*2001 - 2010*

I	II	III	IV	V	VI	VII	VIII	IX	X	XI	XII	Datum Date Дата	I	II	III	IV	V	VI	VII	VIII	IX	X	XI	XII
516	514	546	604	644	544	546	442	442	474	454	520	**1**	6540	5610	6780	9380	10600	6520	6310	2950	2950	3740	3290	5940
526	506	552	602	642	546	556	442	450	478	444	518	**2**	6210	5460	7100	9320	10400	6570	6270	2900	3200	3650	3240	5800
536	504	558	604	638	544	552	444	454	464	442	516	**3**	6020	5400	7320	9480	10300	6710	6290	2750	3350	3700	3260	5550
534	514	558	604	634	540	546	444	456	456	442	512	**4**	5620	5820	7430	9690	10200	6880	6310	2700	3300	3670	3260	5390
528	526	560	608	630	536	542	444	458	454	446	508	**5**	5590	6240	7450	9940	9960	7050	6240	2700	3200	3630	3250	5230
522	542	566	618	628	540	536	442	454	458	444	506	**6**	5300	6910	7470	10200	9750	7250	6080	2600	3050	3550	3250	5000
510	550	568	628	624	544	534	442	446	462	448	496	**7**	5220	7350	7480	10400	9650	7460	5910	2550	2850	3500	3270	4800
490	548	558	634	618	544	528	436	442	460	450	488	**8**	4940	7670	7390	10600	9520	7620	5670	2450	2700	3400	3300	4520
492	554	548	644	618	546	514	432	444	460	458	482	**9**	4940	7950	7150	10700	9400	7750	5400	2400	2650	3300	3360	4340
490	564	548	654	618	550	504	436	438	452	464	474	**10**	5300	8200	7110	10900	9310	7890	5220	2400	2550	3150	3870	3980
490	574	546	662	616	560	500	432	438	450	486	474	**11**	5430	8200	7070	11000	9220	8020	5040	2350	2450	3000	4430	3910
508	584	554	668	612	580	494	430	434	448	488	468	**12**	5570	8100	7100	11000	9140	8250	4970	2300	2350	2950	4710	3890
524	590	564	670	610	606	494	432	430	448	500	460	**13**	5700	8020	7580	11000	9090	8910	4800	2300	2250	2900	5090	3750
530	588	586	668	608	622	492	430	426	446	500	464	**14**	5830	7830	8120	11000	8970	9530	4630	2300	2250	2900	5470	3640
536	590	596	664	604	634	488	430	424	444	498	464	**15**	5980	7800	8740	10900	8730	10000	4460	2400	2350	3000	5790	3760
524	594	608	660	604	640	476	434	428	444	498	460	**16**	5870	7700	9100	10900	8490	10300	4300	2400	2500	3220	5900	3770
524	588	620	654	598	644	472	434	434	450	516	460	**17**	5990	7570	9450	10800	8170	10500	3980	2400	2700	3430	5910	3700
522	578	616	650	590	646	474	434	440	459	526	468	**18**	6110	7320	9620	10800	7980	10500	3850	2400	2800	3670	5810	3640
518	562	628	650	584	644	468	436	444	464	540	462	**19**	5960	6930	9880	10800	7750	10300	3770	2350	3050	3880	5630	3570
536	548	628	648	578	634	464	436	448	474	542	460	**20**	5970	6570	9920	10800	7520	10100	3640	2350	3150	3900	5500	3380
538	538	624	648	576	628	462	426	448	486	536	456	**21**	5860	6260	9910	10800	7270	9760	3400	2300	3260	3900	5300	3340
528	528	626	646	570	618	464	426	450	478	534	450	**22**	5810	6010	9930	10700	7050	9440	3400	2250	3640	3850	5100	3250
526	530	630	648	566	610	458	426	466	470	536	458	**23**	5640	5900	9880	10800	6860	9090	3360	2150	4040	3750	4990	3200
522	532	634	648	560	604	454	428	466	474	528	452	**24**	5870	5860	9870	10800	6730	8670	3340	2200	4350	3670	5100	3100
510	518	636	648	558	596	454	426	482	466	530	454	**25**	5990	5740	9910	10800	6630	8050	3320	2250	4600	3600	5110	2950
502	508	632	648	556	588	446	432	484	464	522	454	**26**	6000	5880	10100	10800	6690	7570	3290	2350	4690	3500	5140	2900
526	512	624	648	558	584	448	434	484	458	518	452	**27**	6020	6090	9980	10800	6670	7150	3280	2350	4500	3370	5370	2950
538	532	616	650	558	572	440	434	486	458	512	444	**28**	6350	6400	9790	10800	6710	6920	3250	2400	4280	3360	5550	2850
528		620	648	552	554	444	434	484	452	512	446	**29**	6140		9590	10700	6660	6770	3240	2450	4040	3270	5730	2950
528		614	646	550	544	432	438	488	446	522	440	**30**	5990		9680		6650	6450	3200	2600	3850	3260	5900	2950
522		610		544		440	440		444		450	**31**	5790		9580		6590		3050	2800		3260		3100
I	**II**	**III**	**IV**	**V**	**VI**	**VII**	**VIII**	**IX**	**X**	**XI**	**XII**		**I**	**II**	**III**	**IV**	**V**	**VI**	**VII**	**VIII**	**IX**	**X**	**XI**	**XII**
544	598	636	672	646	647	560	452	492	489	553	525	MAX	6540	8200	10100	11000	10600	10500	6310	2950	4690	3900	5910	5940
523	550	593	643	596	587	491	432	451	456	497	474	AVE	5790	6810	8630	10600	8340	8270	4490	2450	3230	3450	4700	3910
482	505	544	600	544	538	431	413	419	430	435	433	MIN	4940	5400	6780	9320	6590	6450	3050	2150	2250	2900	3240	2850
MIN	424	413	21.8.13	AVE	523	467	13.4.13	MAX	670	672		**2013**	MIN	2150	2150	23.8.13	AVE	5889		11.4.13	MAX	11000	11000	

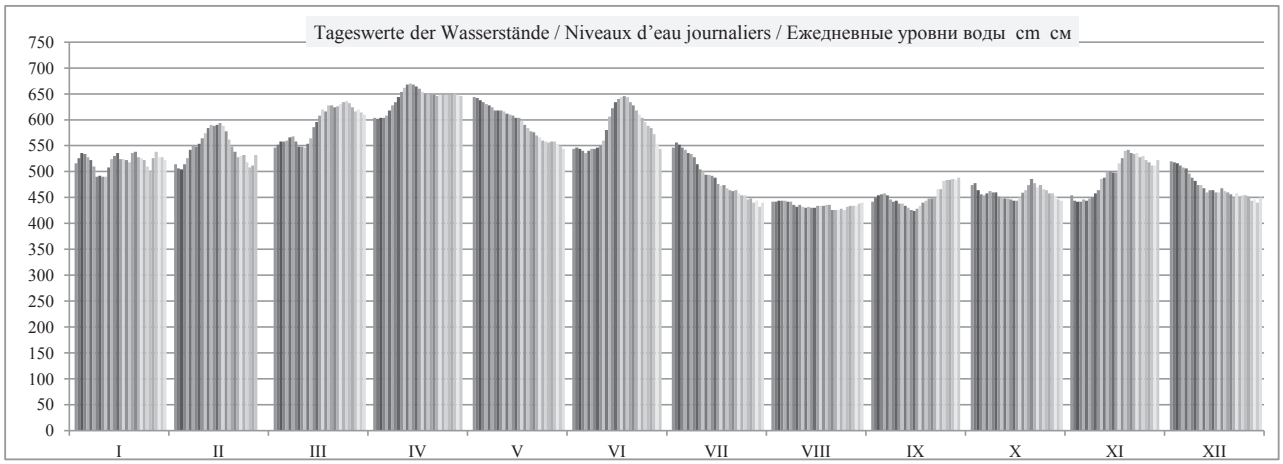

	HSW ВСУ	I	II	III	IV	V	VI	VII	VIII	IX	X	XI	XII	2013
Tage mit Überschreitung des HSW / Jours où le HNN (HSW) a été dépassé / Дни, когда был превышен ВСУ (HSW)		0	0	0	0	0	0	0	0	0	0	0	0	**0**
Tage mit Unterschreitung des RNW / Jours où l'ENR n'a pas été atteint / Дни, когда не был достигнут НСРУ		0	0	0	0	0	0	1	23	8	0	0	0	**32**
Tage mit Überschreitung des HSW / Jours où le HNN a été dépassé / Дни, когда был превышен ВСУ (HNN)		0	0	0	0	0	0	0	0	0	0	0	0	**0**

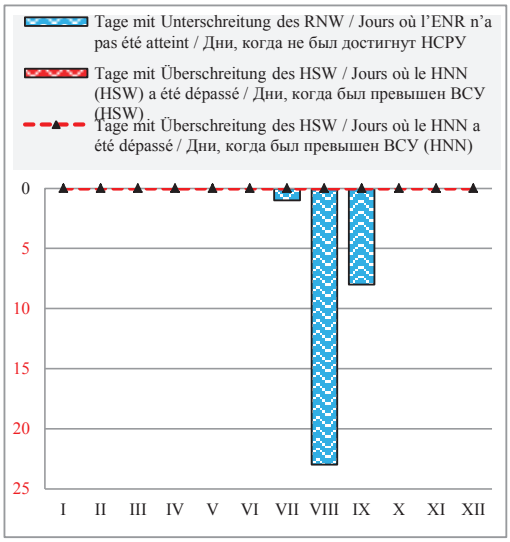

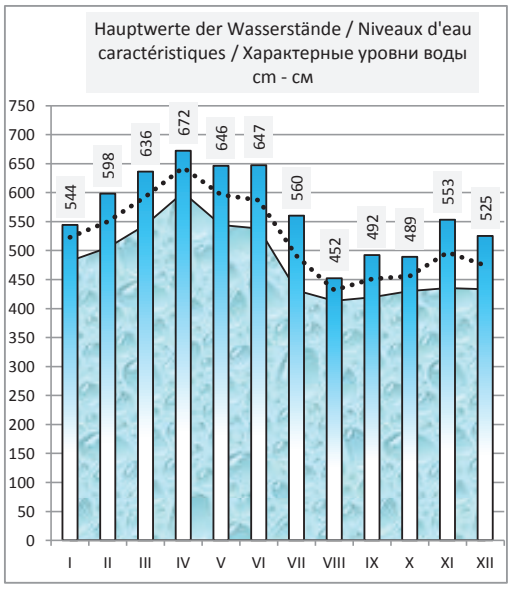

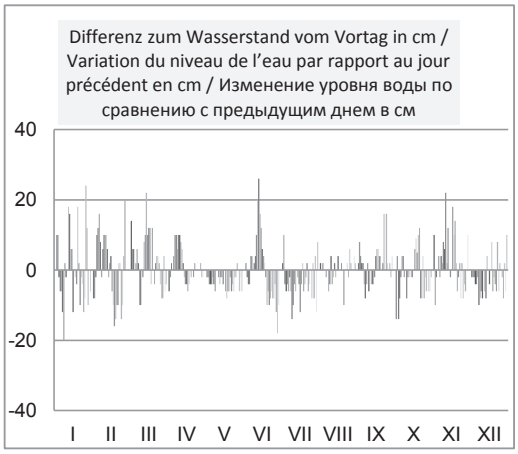

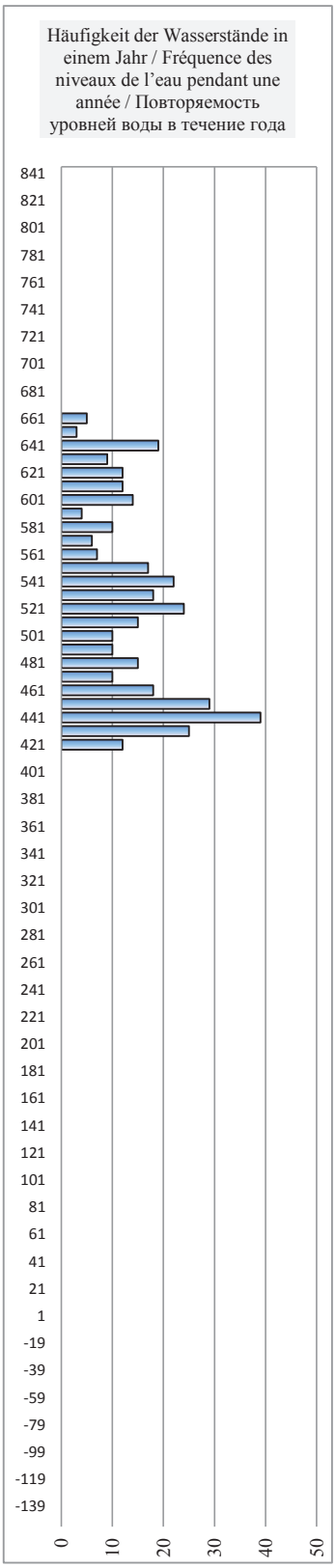

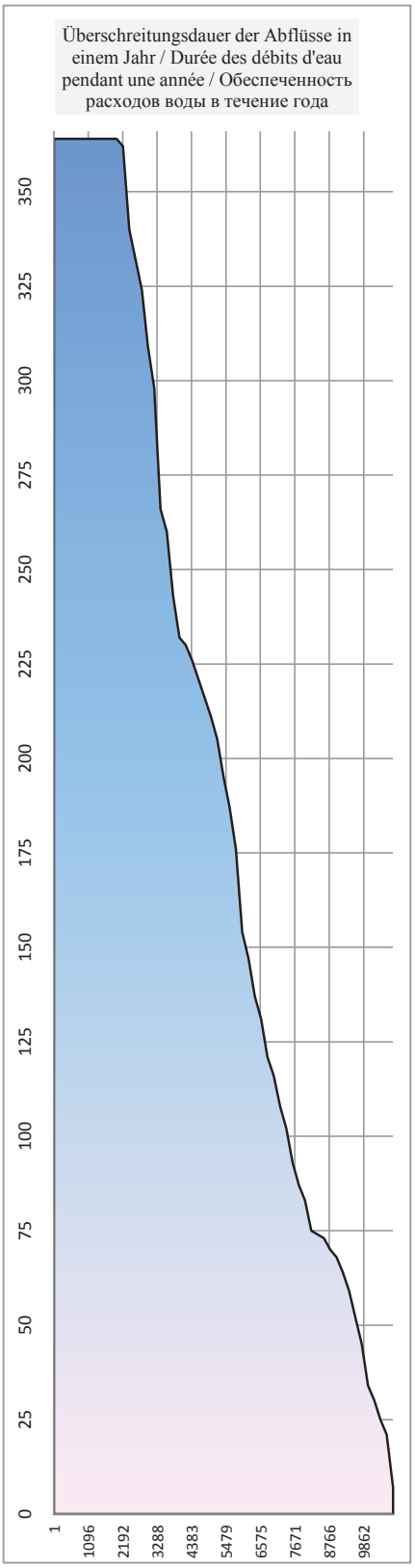

Hydrologische Messstelle Station hydrométrique Водомерный пост	**VELIKO GRADISTE** **ВЕЛИКО ГРАДИШТЕ**	Beginn der Messungen / Année de construction / Год основания	*1925*	
		Entfernung von Sulina / Distance de Sulina / Расстояние от Сулины km км	1 059,800	
		Absoluter Nullpunkt / Cote du «0» absolu / Абсолютная отметка «0» m м	A	62,17
Fläche des Einzugsgebiets / Superficie du bassin hydrographique / Площадь водосборного бассейна km^2 $км^2$	570 375	Höhe d. RNW-HSW / Cote de l'ENR-HNN / Отметка НСРУ-ВСУ cm см		*1981-2010*

Hauptwerte der Wasserstände / Niveaux d'eau caractéristiques / Характерные уровни воды cm см				**Hauptwerte der Abflüsse / Débits d'eau caractéristiques / Характерные расходы воды m^3/s $м^3/с$**		
915		**960**	Maximum / Наивысший (MAX)	14760		
27.03.1981		15.04.2006		01.01.1942		
420		**670**	Minimum / Наинизший (MIN)	1303		
25.11.1986		01.01.2001		01.01.1954		
		763	Mittel / Moyenne / Средний (AVE)			
... - 1990	*1991 - 2000*	*2001 - 2010*	berücksichtigter Zeitraum / Période de calcul / Период наблюдений	*... - 1990*	*1991 - 2000*	*2001 - 2010*

I	II	III	IV	V	VI	VII	VIII	IX	X	XI	XII	Datum Date Дата	I	II	III	IV	V	VI	VII	VIII	IX	X	XI	XII
755	763	767	760	770	775	793	745	742	769	746	762	**1**												
750	758	770	755	775	778	797	745	747	771	738	768	**2**												
770	752	765	752	775	778	796	747	752	758	740	770	**3**												
770	752	765	742	772	773	785	747	758	760	744	770	**4**												
780	765	770	738	775	765	780	743	757	746	741	767	**5**												
778	765	773	750	780	750	782	745	753	743	740	768	**6**												
765	770	770	755	782	747	784	743	747	755	745	762	**7**												
760	750	765	760	785	738	776	737	745	755	743	758	**8**												
760	755	770	765	792	730	768	740	747	750	750	758	**9**												
740	755	763	780	794	737	765	741	744	752	755	760	**10**												
745	765	770	785	792	755	762	742	741	750	763	755	**11**												
760	775	770	790	793	783	760	737	745	750	767	760	**12**												
765	778	775	795	795	798	762	737	740	747	768	747	**13**												
770	780	783	792	790	793	760	737	734	747	760	750	**14**												
770	775	787	790	792	787	760	735	732	745	740	747	**15**												
767	775	780	782	798	781	752	741	738	743	745	745	**16**												
770	780	778	777	792	778	756	740	734	750	766	747	**17**												
765	790	782	773	787	776	758	742	742	758	777	748	**18**												
760	780	770	765	785	771	753	737	745	760	785	745	**19**												
775	785	765	770	788	771	748	740	745	760	792	754	**20**												
785	770	770	770	790	773	758	732	744	773	794	745	**21**												
780	770	775	767	790	775	757	734	747	768	800	750	**22**												
785	764	765	772	795	780	752	734	753	761	803	748	**23**												
770	757	770	770	790	787	750	738	750	761	794	750	**24**												
747	760	775	770	787	790	748	735	765	755	795	754	**25**												
750	760	770	765	782	797	745	740	762	755	785	752	**26**												
775	770	760	773	780	803	745	738	774	753	777	748	**27**												
770	765	770	770	786	793	742	738	768	755	764	740	**28**												
767		763	773	780	773	740	740	768	745	758	745	**29**												
775		765	773	778	775	734	742	773	743	765	740	**30**												
770		765		773		741	742		742		740	**31**												
I	**II**	**III**	**IV**	**V**	**VI**	**VII**	**VIII**	**IX**	**X**	**XI**	**XII**		**I**	**II**	**III**	**IV**	**V**	**VI**	**VII**	**VIII**	**IX**	**X**	**XI**	**XII**
785	790	787	795	798	803	797	747	774	773	803	770	MAX												
766	767	771	769	785	774	762	740	750	754	765	753	AVE												
740	750	760	738	770	730	734	732	732	742	738	740	MIN												
MIN	730	730	9.6.13	AVE	763	754	27.6.13	MAX	803	803		**2013**	MIN				AVE				MAX			

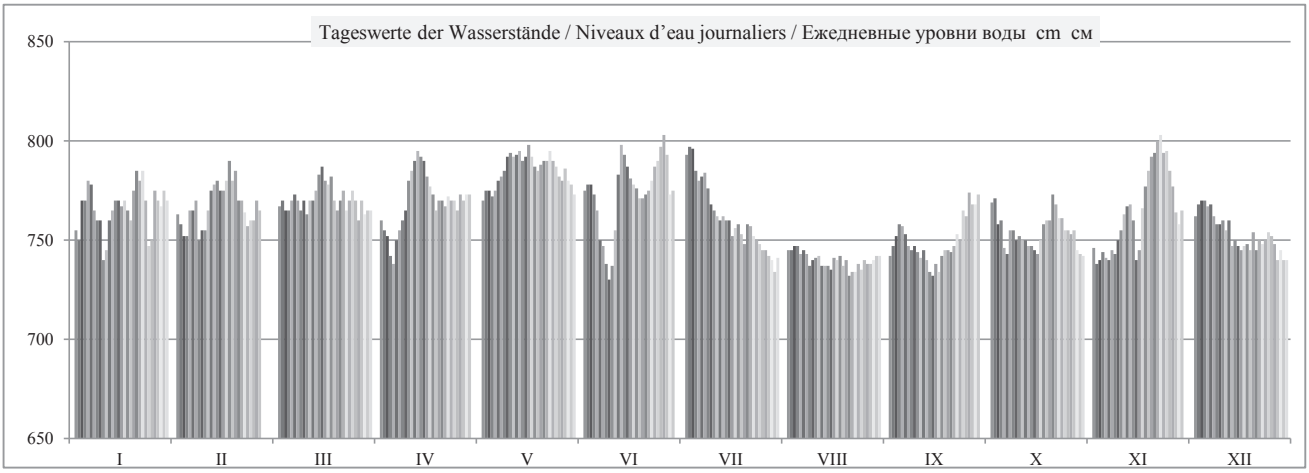

	HSW BCУ	I	II	III	IV	V	VI	VII	VIII	IX	X	XI	XII	2013
Tage mit Überschreitung des HSW / Jours où le HNN (HSW) a été dépassé / Дни, когда был превышен ВСУ (HSW)		0	0	0	0	0	0	0	0	0	0	0	0	**0**
Tage mit Unterschreitung des RNW / Jours où l'ENR n'a pas été atteint / Дни, когда не был достигнут НСРУ		0	0	0	0	0	0	0	0	0	0	0	0	**0**
Tage mit Überschreitung des HSW / Jours où le HNN a été dépassé / Дни, когда был превышен ВСУ (HNN)		0	0	0	0	0	0	0	0	0	0	0	0	**0**

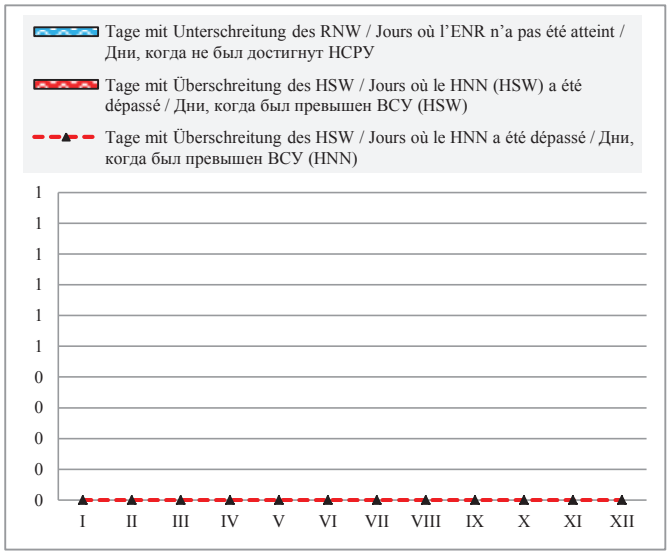

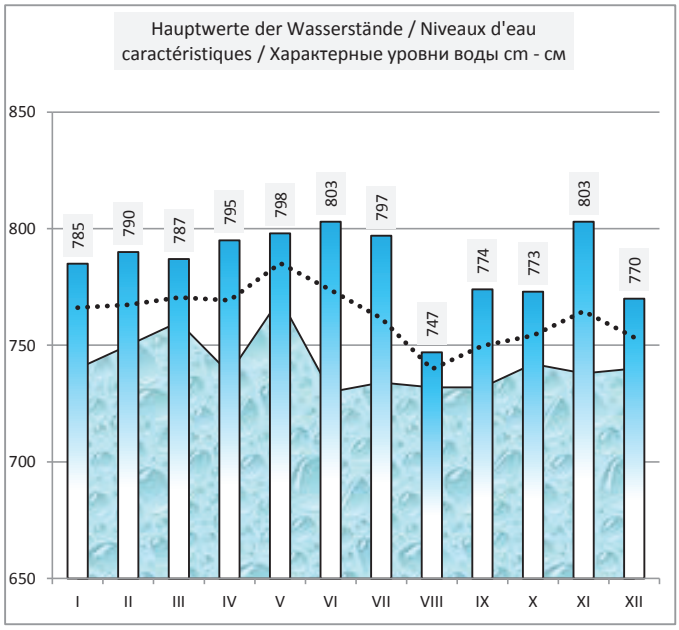

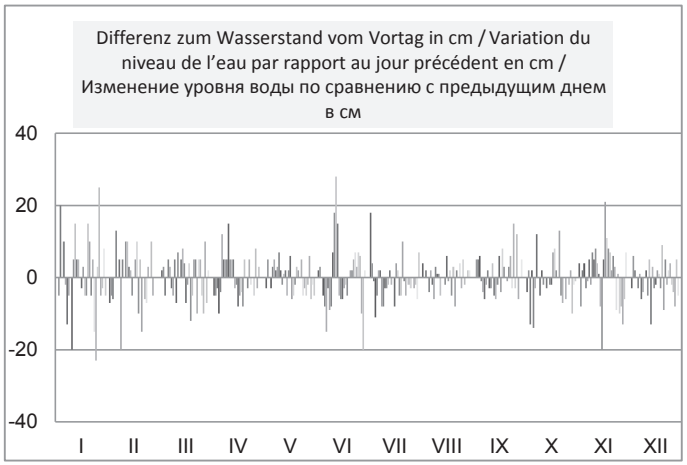



Rumänien / Roumanie / Румыния

Hydrologische Messstelle Station hydrométrique Водомерный пост	**DRENCOVA** **ДРЕНКОВА**	Beginn der Messungen / Année de construction / Год основания		*1854/1971*	
		Entfernung von Sulina / Distance de Sulina / Расстояние от Сулины km км		1 016,180	
		Absoluter Nullpunkt / Cote du «0» absolu / Абсолютная отметка «0» m м	MN	60,11	
Fläche des Einzugsgebiets / Superficie du bassin hydrographique / Площадь водосборного бассейна km^2 $км^2$	573 412	Höhe d. RNW-HSW / Cote de l'ENR-HNN / Отметка НСРУ-ВСУ cm см		*1981-2010*	

Hauptwerte der Wasserstände / Niveaux d'eau caractéristiques / Характерные уровни воды cm см				**Hauptwerte der Abflüsse / Débits d'eau caractéristiques / Характерные расходы воды m^3/s $м^3/с$**		
1002	**1009**	**1034**	Maximum / Наивысший (MAX)	**14587**	12051	**15800**
01.01.1988	19.10.1996	03.08.2004		01.03.1981	09.04.2000	15.04.2006
-96	**710**	**721**	Minimum / Наинизший (MIN)	**1097**	1580	**1471**
13.01.1954	09.03.1999	17.05.2006		01.10.1985	04.10.1992	03.09.2003
374	**948**	**941**	Mittel / Moyenne / Средний (AVE)	**5551**	5305	**5586**
1921 - 1990	*1991 - 2000*	*2001 - 2010*	berücksichtigter Zeitraum / Période de calcul / Период наблюдений	*1941 - 1990*	*1991 - 2000*	*2001 - 2010*

I	II	III	IV	V	VI	VII	VIII	IX	X	XI	XII	Datum Date Дата	I	II	III	IV	V	VI	VII	VIII	IX	X	XI	XII
905	942	914	790	772	934	960	974	965	995	965	944	**1**	6590	5800	7660	10100	10600	6690	6490	2850	2880	3720	3130	5990
929	952	900	790	774	930	970	978	980	995	963	956	**2**	6360	5670	7690	10200	10400	6840	6530	2790	3180	3840	3060	5780
962	937	890	784	777	922	965	976	980	980	970	965	**3**	6300	5930	7750	10700	10800	7030	6580	2770	3340	3690	2980	5880
964	960	895	780	782	898	952	976	984	978	980	969	**4**	6060	6370	7690	11100	10000	7170	6670	2710	3300	3620	2970	5460
968	945	902	775	790	884	952	972	982	975	965	969	**5**	5870	6950	7690	11200	9770	7310	6250	2660	3220	3560	3940	5200
972	917	898	773	800	880	954	975	982	965	980	974	**6**	5550	7560	7540	11300	9160	7620	6210	2600	3050	3450	2980	5100
952	868	900	773	806	860	964	973	982	975	977	969	**7**	5370	8300	8100	11500	9330	7760	6010	2580	2850	3500	3000	4910
970	850	884	773	830	840	957	968	975	975	973	965	**8**	5090	8150	7070	11500	9140	7990	5810	2470	2670	3410	3130	4610
970	846	907	773	857	818	955	970	975	972	973	972	**9**	5370	8100	7550	11600	9170	7990	5540	2390	2660	3270	3670	4480
925	844	892	775	857	825	950	970	979	972	975	979	**10**	5440	8320	7150	11800	9140	8050	5830	2450	2580	3140	3950	4200
950	870	914	775	852	858	948	967	975	974	970	969	**11**	5730	8390	7340	11900	9010	8070	5280	2390	2440	3010	4520	4140
952	870	920	775	865	904	964	967	973	976	980	969	**12**	5880	8320	7590	12000	8980	8630	5210	2290	2350	2920	4840	4040
952	855	900	771	865	894	960	970	978	972	970	971	**13**	5940	8320	8080	12000	8940	9400	5010	2280	2320	2900	5280	3910
940	859	885	771	865	881	962	970	968	975	950	984	**14**	5920	8110	7120	12000	8710	10200	4800	2340	2290	2870	5750	4010
943	935	860	769	884	805	964	975	970	977	910	965	**15**	6030	8070	8960	11800	8500	10500	4700	2340	2290	2930	5810	3950
947	940	826	767	886	798	960	975	964	970	940	970	**16**	5970	7890	10600	11600	8400	10600	4490	2400	2480	3210	5940	3970
944	925	806	767	880	788	970	973	966	980	950	974	**17**	6190	7630	10900	11500	8210	10600	4250	2380	2700	3440	5960	3880
932	928	798	765	884	780	975	973	975	985	965	978	**18**	6470	7370	10800	11400	8020	10500	4250	2420	2780	3620	5760	3920
944	928	794	765	894	778	966	969	970	981	972	969	**19**	6050	7070	10600	11300	7770	10200	4050	2350	3030	3830	5540	3750
964	930	794	765	904	788	964	971	976	968	970	975	**20**	6060	7740	10400	11300	7610	9860	3850	2400	3160	3780	5460	3820
960	932	798	765	921	795	980	965	969	992	986	975	**21**	6070	6480	10600	11200	7390	9490	3680	2250	3340	3950	5340	3550
970	936	800	765	930	808	977	970	975	988	999	975	**22**	6270	6310	10600	11000	7230	9060	3640	2200	3740	3900	5120	3260
967	940	802	765	938	840	975	974	970	980	1003	972	**23**	7280	6350	10800	11100	7160	8680	3860	2190	4230	3740	5200	3240
940	900	794	760	940	870	975	971	972	980	995	972	**24**	6290	6170	10900	11100	6960	8340	3360	2200	4420	3710	5280	3120
912	902	792	763	933	895	972	969	979	975	993	975	**25**	6340	6280	10700	11000	7000	7960	3320	2200	4660	3620	5370	3000
930	905	790	765	928	925	975	969	969	972	984	969	**26**	6180	6650	10600	11000	7020	7640	3210	2340	4610	3450	5370	3030
960	905	790	767	945	940	970	972	981	981	965	954	**27**	6400	6990	10500	11100	6990	7460	3050	2310	4420	3360	5580	2950
936	923	788	767	932	925	970	970	981	979	952	960	**28**	6560	7380	10100	11000	6880	7270	3040	2360	4180	3350	5800	2880
942		788	767	944	910	978	975	981	971	946	964	**29**	6340		9980	11000	6820	6980	3060	2330	3990	3210	5870	3010
958		790	770	932	930	968	980	975	975	942	969	**30**	6170		10000	10800	6830	6690	2900	2600	3770	3140	6060	2920
958		790		930		974	975		975		971	**31**	5990		10100		6740		2860	2940		3050		3160
I	**II**	**III**	**IV**	**V**	**VI**	**VII**	**VIII**	**IX**	**X**	**XI**	**XII**		**I**	**II**	**III**	**IV**	**V**	**VI**	**VII**	**VIII**	**IX**	**X**	**XI**	**XII**
972	960	920	790	945	940	980	980	984	995	1003	984	MAX	7280	8390	10900	12000	10800	10600	6670	2940	4660	3950	6060	5990
949	909	845	771	874	863	965	972	975	978	969	969	AVE	6069	7238	9134	11270	8345	8419	4638	2445	3231	3425	4755	4036
905	844	788	760	772	778	948	965	964	965	910	944	MIN	5090	5670	7070	10100	6740	6690	2860	2190	2290	2870	2970	2880
MIN	760	760	24.4.13	AVE	920	971	23.11.13	MAX	1003	1003		**2013**	MIN	2190	2190	23.8.13	AVE	6065		12.4.13	MAX	12000	12000	

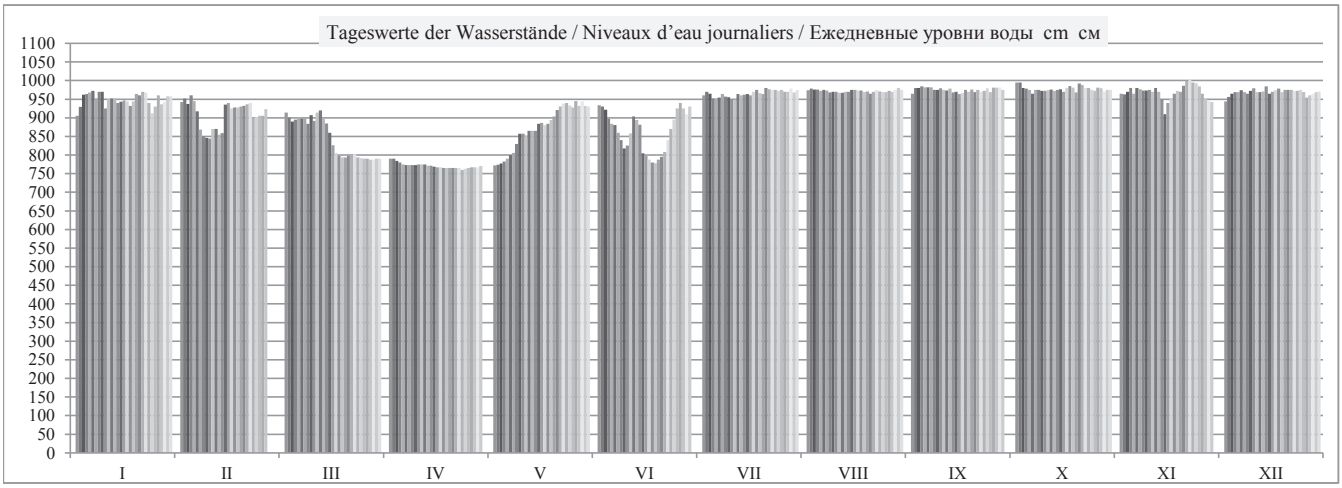

	HSW BCY	I	II	III	IV	V	VI	VII	VIII	IX	X	XI	XII	2013
Tage mit Überschreitung des HSW / Jours où le HNN (HSW) a été dépassé / Дни, когда был превышен ВСУ (HSW)		0	0	0	0	0	0	0	0	0	0	0	0	**0**
Tage mit Unterschreitung des RNW / Jours où l'ENR n'a pas été atteint / Дни, когда не был достигнут НСРУ		0	0	0	0	0	0	0	0	0	0	0	0	**0**
Tage mit Überschreitung des HSW / Jours où le HNN a été dépassé / Дни, когда был превышен ВСУ (HNN)		0	0	0	0	0	0	0	0	0	0	0	0	**0**

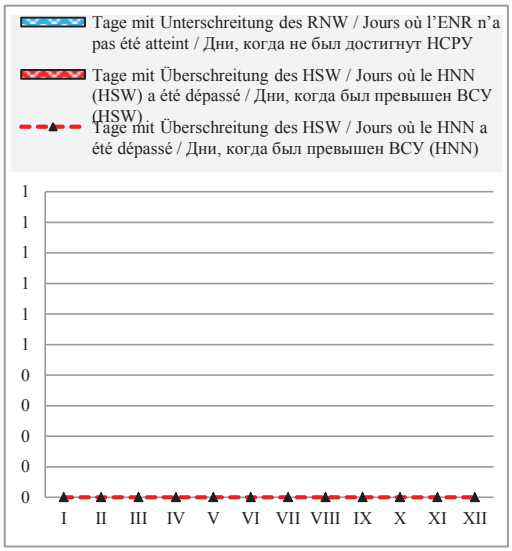

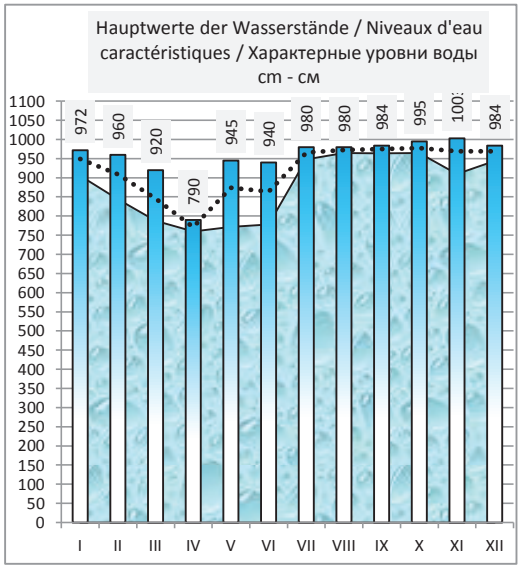

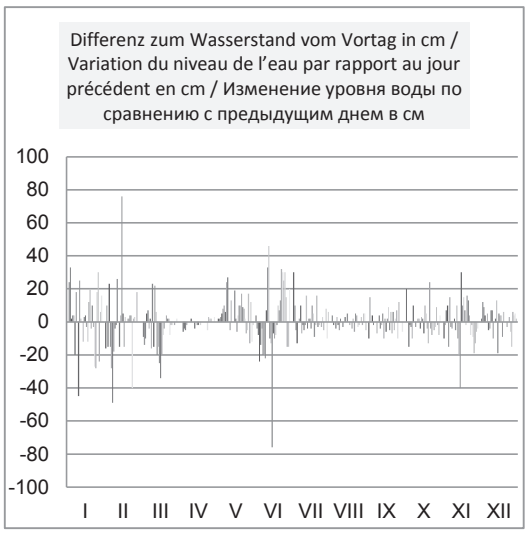

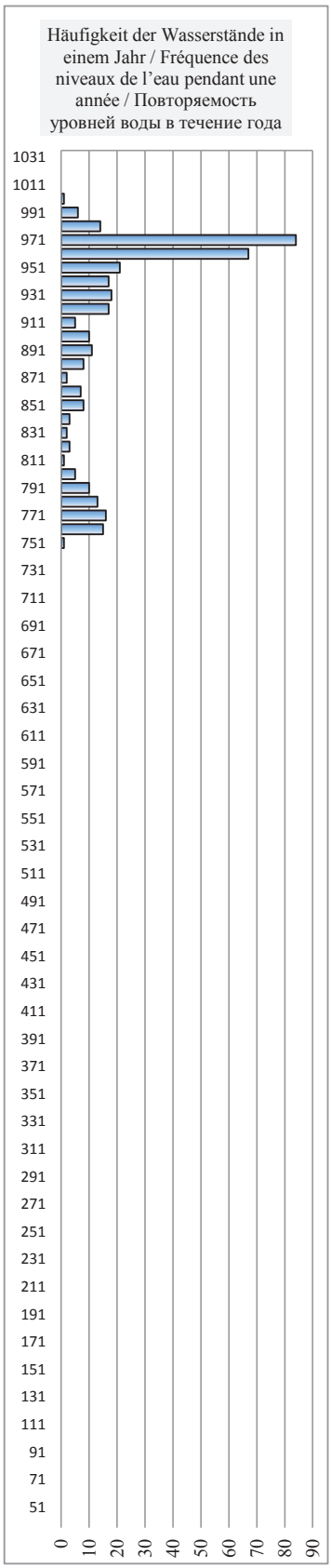

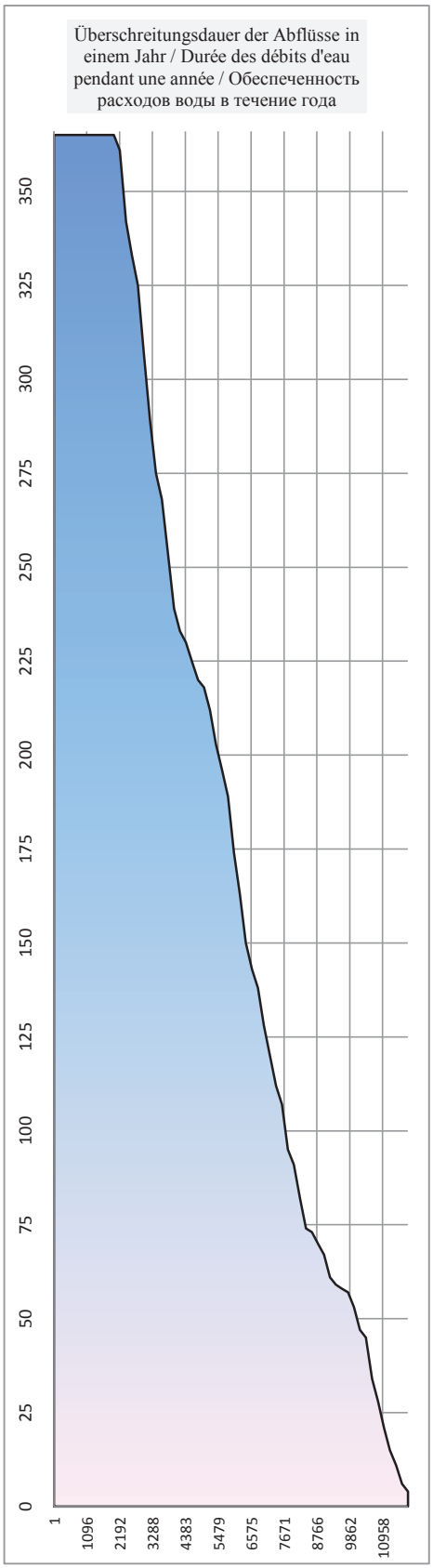

Rumänien / Roumanie / Румыния

Hydrologische Messstelle Station hydrométrique Водомерный пост	**ORSOVA** **ОРШОВА**	Beginn der Messungen / Année de construction / Год основания	*1839/1971*		
		Entfernung von Sulina / Distance de Sulina / Расстояние от Сулины km км	954,000		
		Absoluter Nullpunkt / Cote du «0» absolu / Абсолютная отметка «0» m м	MN	44,36	
Fläche des Einzugsgebiets / Superficie du bassin hydrographique / Площадь водосборного бассейна km^2 $км^2$	576 232	Höhe d. RNW-HSW / Cote de l'ENR-HNN / Отметка НСРУ-ВСУ cm см		*1981-2010*	

Hauptwerte der Wasserstände / Niveaux d'eau caractéristiques / Характерные уровни воды cm см				**Hauptwerte der Abflüsse / Débits d'eau caractéristiques / Характерные расходы воды m^3/s $м^3/с$**		
2568	**2568**	**2570**	Maximum / Наивысший (MAX)	14900	11950	**15700**
17.10.1994	17.10.1994	03.08.2004		01.03.1981	09.04.2000	15.04.2006
-40	**1890**	**1870**	Minimum / Наинизший (MIN)	1060	1560	**1435**
07.01.1954	17.04.2000	09.04.2006		01.10.1985	04.10.1992	31.08.2003
860	**2470**	**2448**	Mittel / Moyenne / Средний (AVE)	**5520**	5303	**5586**
1921 - 1990	*1991 - 2000*	*2001 - 2010*	berücksichtigter Zeitraum / Période de calcul / Период наблюдений	*1941 - 1990*	*1991 - 2000*	*2001 - 2010*

I	II	III	IV	V	VI	VII	VIII	IX	X	XI	XII	Datum Date Дата	I	II	III	IV	V	VI	VII	VIII	IX	X	XI	XII
2400	2485	2410	2115	2040	2445	2490	2525	2518	2540	2510	2465	**1**	6470	5820	7760	10100	10500	6740	6540	2820	2800	3720	3160	5900
2415	2480	2400	2125	2060	2435	2480	2530	2527	2538	2505	2480	**2**	5950	5760	7920	10500	10300	6910	6550	2820	3160	3970	3000	5710
2480	2470	2350	2070	2090	2425	2480	2525	2530	2510	2515	2490	**3**	6240	5990	7550	11000	10700	7150	6730	2750	3310	3710	2900	5900
2490	2490	2390	2010	2120	2400	2455	2530	2532	2508	2528	2490	**4**	6020	6550	7670	11300	9820	7280	6650	2750	3330	3580	3080	5430
2497	2460	2393	1980	2180	2380	2453	2523	2530	2520	2512	2500	**5**	5760	7250	7760	11300	9690	7370	6130	2670	3180	3620	2830	5180
2520	2410	2380	1960	2190	2370	2480	2520	2534	2510	2528	2505	**6**	5780	8020	7500	11300	9070	7780	6240	2600	3050	3450	2990	5130
2485	2340	2390	1965	2210	2340	2470	2522	2532	2505	2530	2500	**7**	5170	8430	8240	11500	9020	7960	6020	2620	2860	3450	3040	4890
2520	2320	2360	1940	2250	2310	2475	2518	2535	2518	2517	2507	**8**	5190	8150	6820	11500	8920	8170	5760	2460	2720	3460	3140	4600
2500	2320	2405	1945	2290	2280	2482	2518	2520	2508	2515	2502	**9**	5700	8200	7680	11600	9180	8000	5560	2360	2630	3270	3640	4430
2450	2300	2380	1935	2285	2275	2480	2520	2525	2506	2520	2518	**10**	5210	8120	6990	11800	9210	7670	5800	2460	2600	3100	4010	4260
2490	2330	2410	1930	2275	2335	2485	2525	2520	2512	2505	2510	**11**	5670	8360	7290	11900	8850	7740	5210	2420	2440	2960	4480	4190
2500	2335	2420	1920	2300	2385	2495	2520	2524	2525	2503	2500	**12**	6020	8500	7810	11900	8970	8800	5250	2280	2320	2940	4920	4010
2470	2305	2380	1935	2305	2350	2490	2518	2526	2527	2500	2507	**13**	6000	8070	8280	11900	8880	9790	4950	2290	2340	2910	5420	3830
2460	2350	2350	1940	2320	2270	2498	2520	2523	2520	2480	2525	**14**	5960	7620	7410	12100	8570	10800	4780	2310	2290	2840	6130	4110
2450	2420	2300	1920	2335	2180	2502	2525	2525	2516	2410	2510	**15**	5920	8010	9120	11900	8500	10800	4720	2330	2360	2950	5480	4000
2470	2430	2280	1910	2332	2130	2500	2525	2510	2513	2470	2495	**16**	6040	8080	10800	11600	8480	10800	4360	2430	2470	3160	5880	3900
2460	2400	2250	1915	2330	2090	2520	2520	2508	2520	2480	2507	**17**	6290	7600	11200	11400	8110	10800	4260	2390	2600	3380	5900	3860
2445	2403	2190	1920	2350	2060	2518	2524	2528	2530	2485	2510	**18**	6260	7270	11100	11400	7920	10400	4300	2450	2840	3650	5690	3960
2480	2420	2120	1923	2370	2075	2510	2520	2522	2522	2495	2505	**19**	6010	6960	10600	11200	7730	10000	4070	2320	2980	3940	5550	3690
2480	2440	2120	1940	2375	2105	2508	2520	2530	2510	2497	2515	**20**	6120	7780	10300	11200	7400	9630	3760	2410	3240	3630	5340	3840
2470	2430	2140	1945	2410	2150	2523	2522	2517	2528	2510	2512	**21**	5930	6360	10500	11100	7320	9160	3690	2230	3300	3990	5260	3560
2493	2450	2150	1960	2421	2210	2520	2520	2525	2520	2525	2510	**22**	6290	6250	10600	11000	7180	8720	3610	2210	3810	3950	5070	3260
2490	2460	2157	1963	2430	2270	2525	2518	2510	2510	2530	2513	**23**	7530	6680	11100	11000	7120	8440	3880	2180	4160	3700	5220	3270
2450	2410	2100	1970	2438	2310	2523	2525	2520	2522	2528	2510	**24**	6470	6150	11200	11000	6980	8110	3350	2200	4440	3760	5340	3090
2420	2415	2040	1980	2436	2350	2520	2520	2515	2504	2515	2515	**25**	6110	6250	10900	11000	7040	7590	3340	2210	4710	3610	5400	3060
2460	2420	2005	1985	2430	2410	2522	2520	2505	2510	2512	2500	**26**	5970	6650	10500	11000	6890	7460	3250	2290	4530	3350	5540	3120
2490	2420	2020	1980	2451	2440	2515	2528	2528	2530	2480	2495	**27**	6650	6930	10200	11000	7080	7660	3030	2360	4420	3370	5680	2820
2450	2423	2080	1987	2435	2405	2523	2520	2524	2530	2465	2510	**28**	6500	7450	10000	11000	6790	7300	3060	2320	4200	3460	5780	2900
2460		2095	1990	2445	2400	2517	2530	2526	2507	2470	2503	**29**	6180		9950	10900	6910	6840	3070	2330	4000	3160	5910	2960
2485		2100	1998	2430	2450	2520	2528	2524	2517	2460	2512	**30**	6150		9960	10600	6820	6340	2840	2610	3660	3090	6050	2900
2490		2110		2432		2522	2528		2530		2515	**31**	6040		10100		6660		2890	3020		3160		3250
I	**II**	**III**	**IV**	**V**	**VI**	**VII**	**VIII**	**IX**	**X**	**XI**	**XII**		**I**	**II**	**III**	**IV**	**V**	**VI**	**VII**	**VIII**	**IX**	**X**	**XI**	**XII**
2520	2490	2420	2125	2451	2450	2525	2530	2535	2540	2530	2525	MAX	7530	8500	11200	12100	10700	10800	6730	3020	4710	3990	6130	5900
2472	2405	2248	1969	2315	2301	2500	2523	2523	2518	2500	2504	AVE	6052	7259	9187	11267	8278	8407	4634	2448	3225	3429	4728	4033
2400	2300	2005	1910	2040	2060	2453	2518	2505	2504	2410	2465	MIN	5170	5760	6820	10100	6660	6340	2840	2180	2290	2840	2830	2820
MIN	1910		16.4.13	AVE	2399	2511	1.10.13	MAX	2540			**2013**	MIN	2180		23.8.13	AVE	6060		14.4.13	MAX	12100		

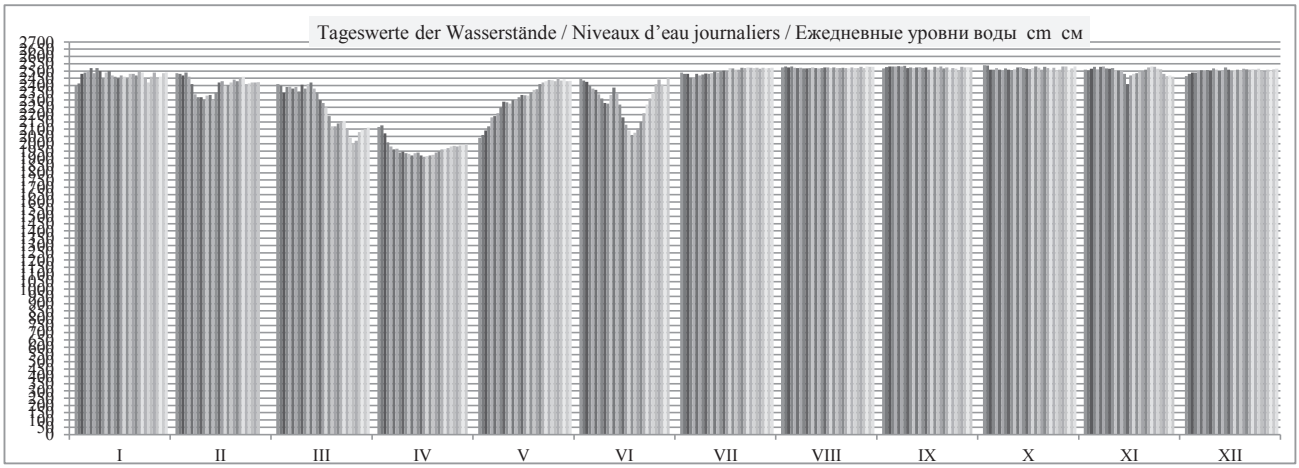

	HSW ВСУ	I	II	III	IV	V	VI	VII	VIII	IX	X	XI	XII	2013
Tage mit Überschreitung des HSW / Jours où le HNN (HSW) a été dépassé / Дни, когда был превышен ВСУ (HSW)		0	0	0	0	0	0	0	0	0	0	0	0	**0**
Tage mit Unterschreitung des RNW / Jours où l'ENR n'a pas été atteint / Дни, когда не был достигнут НСРУ		0	0	0	0	0	0	0	0	0	0	0	0	**0**
Tage mit Überschreitung des HSW / Jours où le HNN a été dépassé / Дни, когда был превышен ВСУ (HNN)		0	0	0	0	0	0	0	0	0	0	0	0	**0**

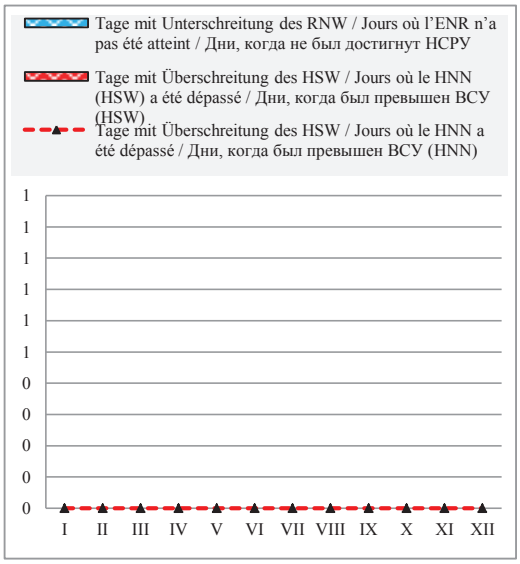



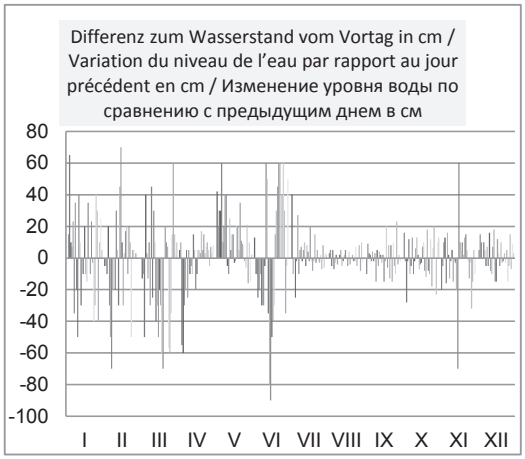

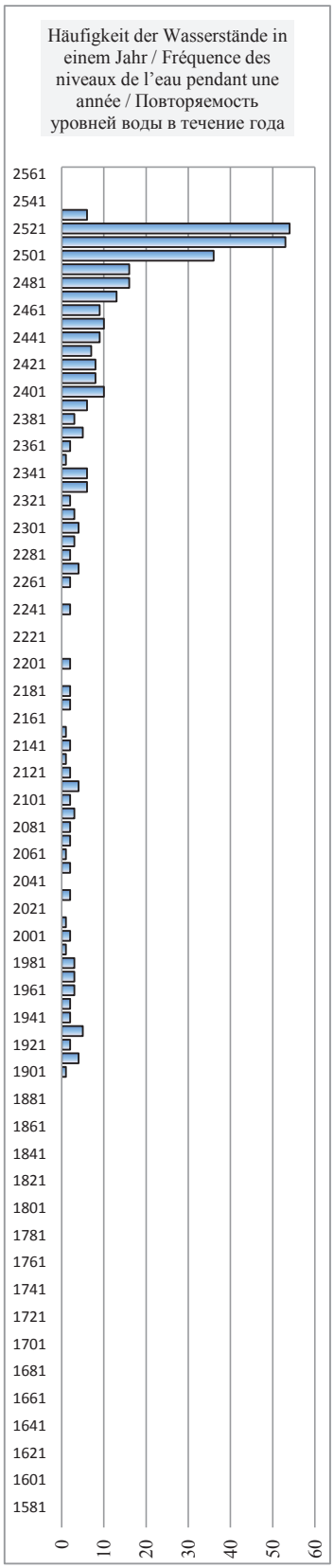

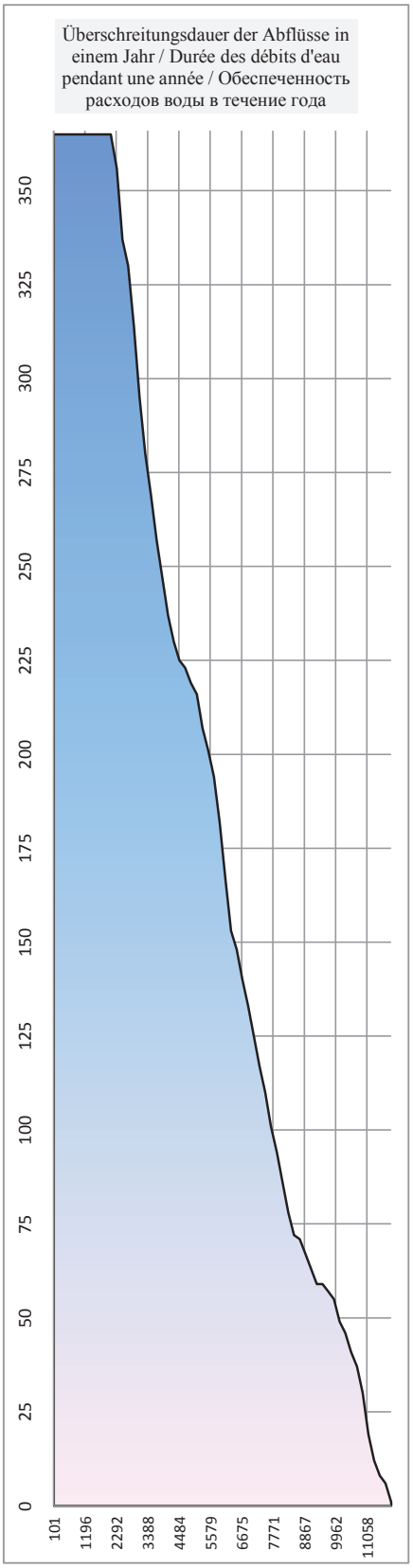

Rumänien / Roumanie / Румыния

Hydrologische Messstelle Station hydrométrique Водомерный пост	**DROBETA TURNU SEVERIN ДРОБЕТА ТУРНУ СЕВЕРИН**	Beginn der Messungen / Année de construction / Год основания		*1879/1985*	
		Entfernung von Sulina / Distance de Sulina / Расстояние от Сулины km км		931,000	
		Absoluter Nullpunkt / Cote du «0» absolu / Абсолютная отметка «0» m м	MN	34,13	
Fläche des Einzugsgebiets / Superficie du bassin hydrographique / Площадь водосборного бассейна km^2 $км^2$	578 300	Höhe d. RNW-HSW / Cote de l'ENR-HNN / Отметка НСРУ-ВСУ cm см		*1981-2010*	

Hauptwerte der Wasserstände / Niveaux d'eau caractéristiques / Характерные уровни воды cm см				**Hauptwerte der Abflüsse / Débits d'eau caractéristiques / Характерные расходы воды m^3/s $м^3/с$**		
906	**851**	**928**	Maximum / Наивысший (MAX)	14813	12376	**15800**
28.03.1981	28.11.1991	27.04.2006		27.03.1981	08.04.2000	15.04.2006
-114	**470**	**530**	Minimum / Наинизший (MIN)	1056	1420	**1492**
07.01.1954	30.11.1993	08.07.2001		06.10.1985	04.10.1992	02.09.2003
340	**686**	**729**	Mittel / Moyenne / Средний (AVE)	**5540**	5308	**5591**
1921 - 1990	*1991 - 2000*	*2001 - 2010*	berücksichtigter Zeitraum / Période de calcul / Период наблюдений	*1941 - 1990*	*1991 - 2000*	*2001 - 2010*

I	II	III	IV	V	VI	VII	VIII	IX	X	XI	XII	Datum Date Дата	I	II	III	IV	V	VI	VII	VIII	IX	X	XI	XII
760	741	743	853	843	745	797	710	750	720	720	769	**1**	6018	5893	7623	10226	10389	6733	6454	2842	2721	3711	3360	5656
751	720	743	845	843	780	800	721	730	742	750	739	**2**	5861	5895	8018	10684	10196	6978	6654	2772	3113	4146	2970	5764
765	742	803	857	833	775	745	725	739	760	739	704	**3**	6238	5601	7449	11307	9949	7402	6936	2773	3276	3815	2863	5508
741	740	780	867	830	775	797	710	736	730	735	750	**4**	6133	6428	7673	11200	9564	7374	6500	2789	3332	3625	3094	5457
750	748	770	848	815	780	770	730	738	710	725	740	**5**	5786	6058	7457	10985	9611	7310	6430	2667	3277	3542	2787	5251
721	768	740	830	843	770	740	728	730	715	705	730	**6**	6141	8078	7406	11205	9499	7807	6250	2601	3168	3421	2916	5268
781	810	836	835	840	789	751	728	738	730	700	755	**7**	5260	7950	7480	11331	9002	8062	6252	2745	2887	3503	3132	5000
679	805	816	845	790	810	770	750	680	715	718	740	**8**	5147	8120	7390	11193	8703	8215	6009	2526	2743	3475	3028	4671
749	795	765	835	825	810	720	730	715	721	710	738	**9**	6126	8300	7200	11431	9192	7826	5614	2352	2718	3348	3561	4419
735	795	800	845	843	821	745	710	720	718	735	720	**10**	4974	7996	6999	11632	9246	7339	5441	2483	2651	3105	3820	4370
680	780	773	868	840	810	747	731	742	718	765	737	**11**	5226	8125	7098	11807	8770	7203	5258	2397	2417	2938	4413	4273
720	790	790	855	835	760	721	738	728	710	743	740	**12**	5855	8354	7772	11813	8964	8627	5159	2305	2383	3057	4810	4090
720	810	780	858	866	866	718	733	735	728	739	700	**13**	6087	8040	8088	11868	8917	9987	5065	2344	2345	2865	5498	3703
731	805	797	838	866	870	718	743	732	740	750	680	**14**	5922	7398	9451	12034	8536	10681	4824	2352	2319	2891	6297	4257
731	740	873	860	833	875	720	740	720	727	770	745	**15**	6017	7874	10373	11873	8560	10842	4949	2353	2429	2989	5361	4030
701	805	835	854	869	889	740	720	720	722	697	745	**16**	6182	8226	11288	11606	8559	10908	4349	2461	2432	3016	5568	3907
768	823	869	848	845	879	660	727	712	720	772	700	**17**	6384	7799	11479	11493	8190	10929	4224	2363	2421	3166	5723	3777
742	810	870	851	825	877	705	725	680	740	765	710	**18**	6351	7580	11153	11396	7963	10544	4398	2531	2790	3649	5346	4154
719	795	853	850	815	850	723	742	723	740	720	745	**19**	5605	7077	10206	11208	7693	9887	4213	2350	2986	3881	5496	3550
760	722	825	845	792	851	730	730	730	745	762	715	**20**	6123	7011	9800	11244	7408	9545	3648	2582	3230	3396	5465	3600
742	765	867	840	780	840	702	721	740	750	750	738	**21**	6088	6479	10310	11055	7326	9034	3672	2169	3291	4128	5211	3460
720	700	852	845	785	820	723	721	717	758	745	715	**22**	6109	6108	10423	11046	7187	8643	3701	2216	3660	4189	5032	3234
732	740	845	849	790	805	740	718	767	737	700	730	**23**	6762	6613	11267	10992	7182	8284	3543	2162	4177	3575	5381	3364
772	797	880	847	807	825	738	730	710	707	722	745	**24**	6781	6294	11251	10828	7130	8111	3417	2275	4215	3988	5306	3052
750	780	840	840	812	830	720	740	730	727	760	718	**25**	6021	6462	11174	11031	7109	7572	3398	2183	4753	3662	5630	3096
684	760	855	853	795	805	720	750	738	750	780	721	**26**	5454	6516	10544	11031	6699	7495	3217	2297	4537	3357	5748	3306
715	735	830	858	810	827	722	737	708	716	760	738	**27**	6736	6706	9842	11027	7138	7838	3141	2348	4383	3318	5881	2852
825	720	815	855	790	840	722	725	715	708	769	720	**28**	6437	7302	9814	10901	6800	7706	3058	2297	4311	3589	5845	2840
717		835	850	766	795	720	705	730	760	765	735	**29**	6045		9823	10862	7065	6704	3212	2470	3961	3249	5852	3108
737		843	850	798	790	721	700	728	720	760	715	**30**	6255		9814	10445	6882	6089	2753	2600	3733	3079	6144	2875
720		833		780		700	720		705		705	**31**	6235		10125		6601		2840	2800		3050		3262
I	**II**	**III**	**IV**	**V**	**VI**	**VII**	**VIII**	**IX**	**X**	**XI**	**XII**		**I**	**II**	**III**	**IV**	**V**	**VI**	**VII**	**VIII**	**IX**	**X**	**XI**	**XII**
825	823	880	868	869	889	800	750	767	760	780	769	MAX	6781	8354	11479	12034	10389	10929	6936	2842	4753	4189	6297	5764
736	769	818	849	819	819	734	727	726	729	741	728	AVE	6012	7153	9219	11225	8259	8389	4664	2465	3222	3443	4718	4037
679	700	740	830	766	745	660	700	680	705	697	680	MIN	4974	5601	6999	10226	6601	6089	2753	2162	2319	2865	2787	2840
MIN	660		17.7.13	AVE	766	731	16.6.13	MAX	889			**2013**	MIN	2162		23.8.13	AVE	6049		14.4.13	MAX	12034		

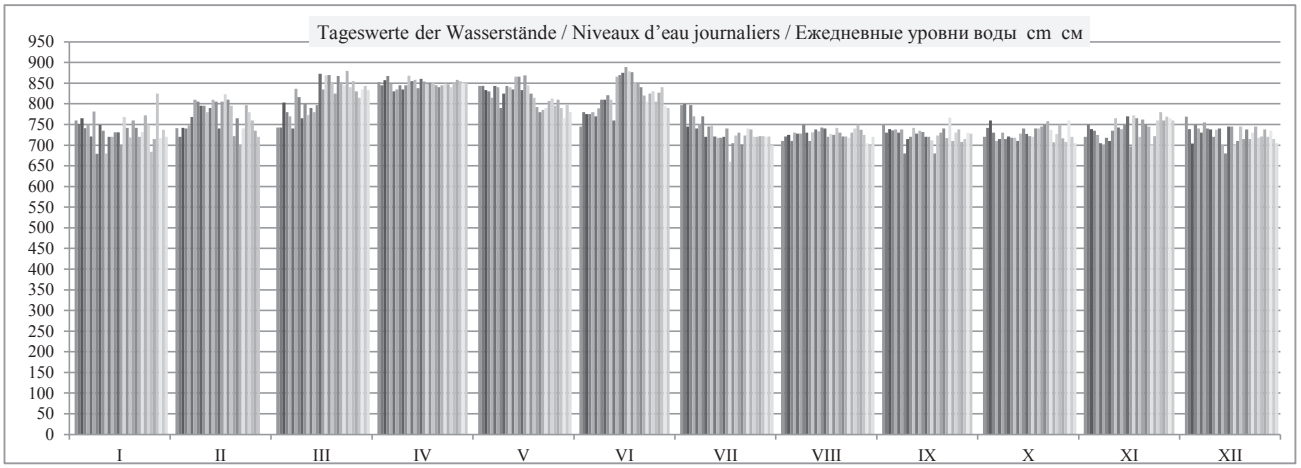

	HSW ВСУ	I	II	III	IV	V	VI	VII	VIII	IX	X	XI	XII	2013
Tage mit Überschreitung des HSW / Jours où le HNN (HSW) a été dépassé / Дни, когда был превышен ВСУ (HSW)		0	0	0	0	0	0	0	0	0	0	0	0	**0**
Tage mit Unterschreitung des RNW / Jours où l'ENR n'a pas été atteint / Дни, когда не был достигнут НСРУ		0	0	0	0	0	0	0	0	0	0	0	0	**0**
Tage mit Überschreitung des HSW / Jours où le HNN a été dépassé / Дни, когда был превышен ВСУ (HNN)		0	0	0	0	0	0	0	0	0	0	0	0	**0**

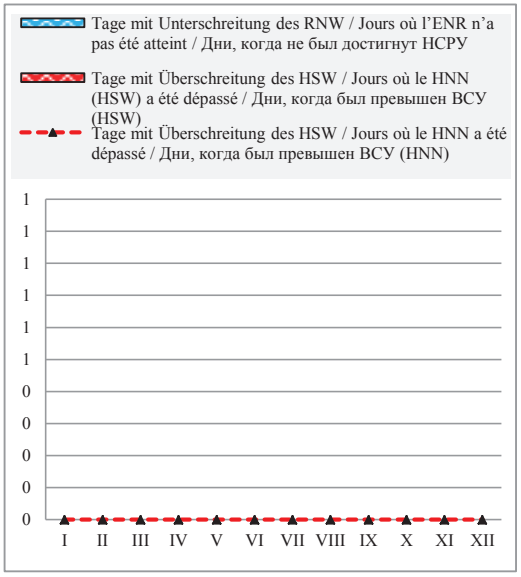

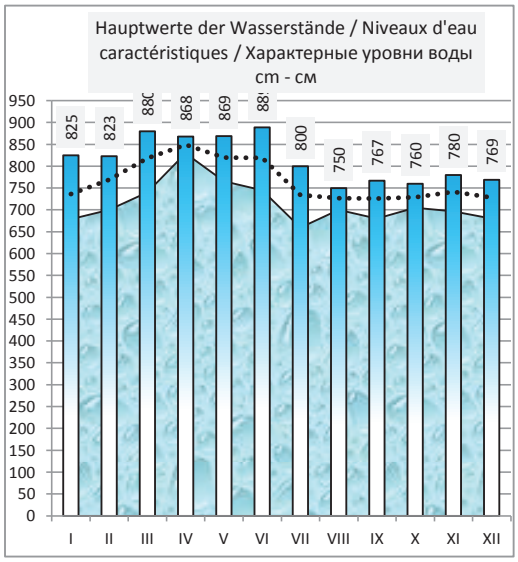

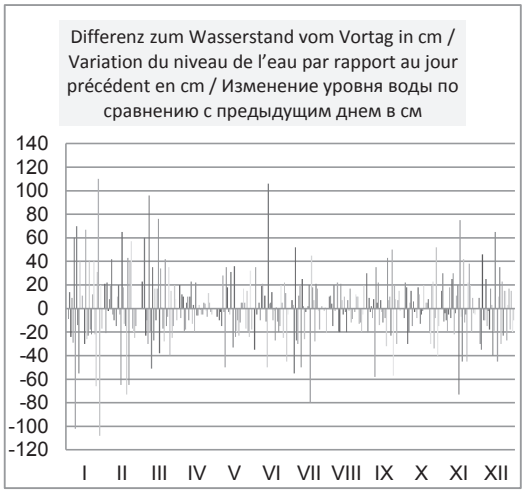

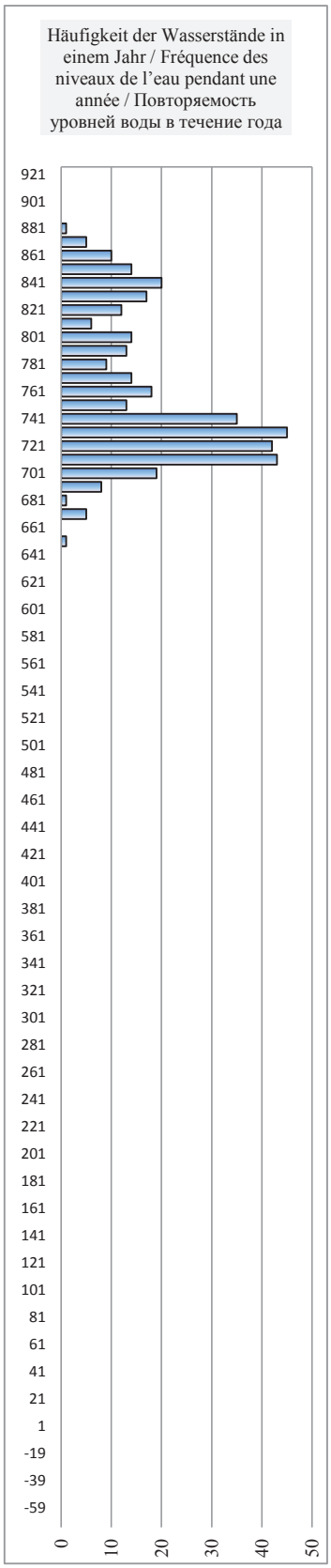

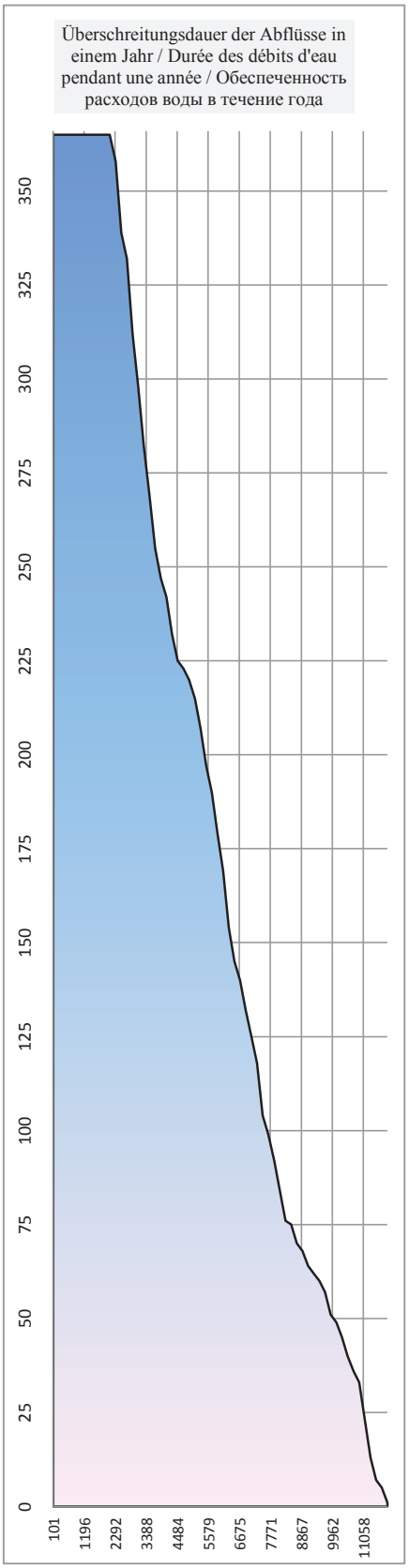

Serbien / Serbie / Сербия

Hydrologische Messstelle Station hydrométrique Водомерный пост	**PRAHOVO** **ПРАХОВО**	Beginn der Messungen / Année de construction / Год основания		*1925*	
		Entfernung von Sulina / Distance de Sulina / Расстояние от Сулины km км		861,000	
		Absoluter Nullpunkt / Cote du «0» absolu / Абсолютная отметка «0» m м	A	29,02	
Fläche des Einzugsgebiets / Superficie du bassin hydrographique / Площадь водосборного бассейна km^2 $км^2$	577 085	Höhe d. RNW-HSW / Cote de l'ENR-HNN / Отметка НСРУ-ВСУ cm см		*1981-2010*	

Hauptwerte der Wasserstände / Niveaux d'eau caractéristiques / Характерные уровни воды cm см				**Hauptwerte der Abflüsse / Débits d'eau caractéristiques / Характерные расходы воды m^3/s $м^3/с$**		
900		**840**	Maximum / Наивысший (MAX)			
30.04.1942		24.04.2006				
-100		**-180**	Minimum / Наинизший (MIN)			
04.01.1954		20.08.2003				
		207	Mittel / Moyenne / Средний (AVE)			
... - 1990	*1991 - 2000*	*2001 - 2010*	berücksichtigter Zeitraum / Période de calcul / Период наблюдений	*... - 1990*	*1991 - 2000*	*2001 - 2010*

I	II	III	IV	V	VI	VII	VIII	IX	X	XI	XII	Datum Date Дата	I	II	III	IV	V	VI	VII	VIII	IX	X	XI	XII
340	310	430	600		264							**1**												
310	280	420										**2**												
370	310	490										**3**												
	280	350										**4**												
300	340	450										**5**												
295	380	460										**6**												
345	455	425										**7**												
240	500	500										**8**												
230	480	420										**9**												
332	470	440										**10**												
224	490	400										**11**												
200	490	440										**12**												
220	460											**13**												
315	540	460										**14**												
295	455	560										**15**												
300	440	640										**16**												
325	470	670										**17**												
370	460	680										**18**												
	430	670										**19**												
260	430	635										**20**												
340	400	590										**21**												
305	410	610										**22**												
305	290	624										**23**												
370	390	660										**24**												
360	350	680										**25**												
310	380	675										**26**												
250	390	650										**27**												
380	390	600										**28**												
370		595										**29**												
300		590										**30**												
330		590										**31**												
I	**II**	**III**	**IV**	**V**	**VI**	**VII**	**VIII**	**IX**	**X**	**XI**	**XII**		**I**	**II**	**III**	**IV**	**V**	**VI**	**VII**	**VIII**	**IX**	**X**	**XI**	**XII**
380	540	680	600		264							MAX												
307	410	547	600		264							AVE												
200	280	350	600		264							MIN												
MIN	200			AVE	423			MAX	680		**2013**		MIN				AVE				MAX			

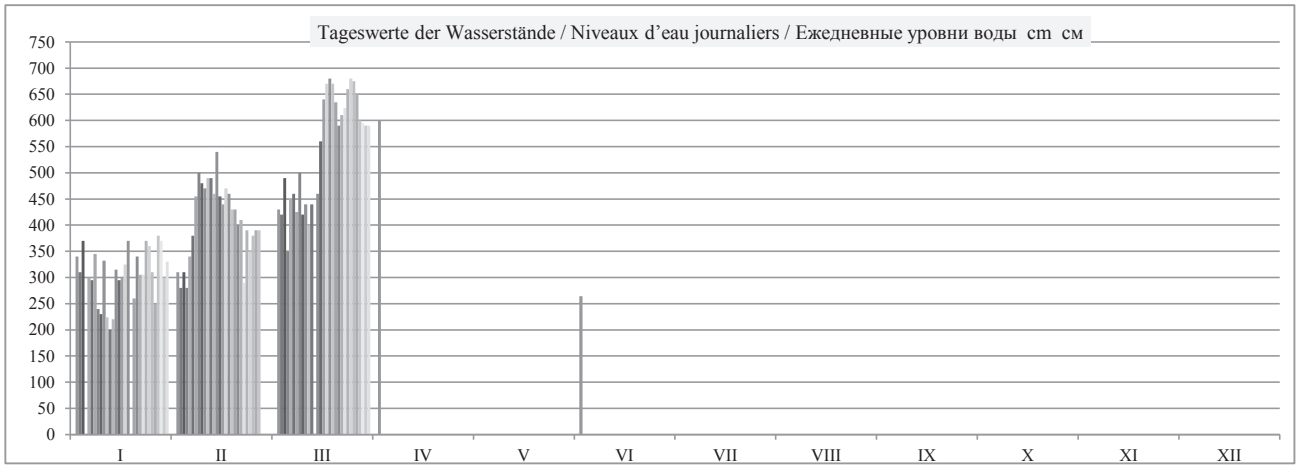

	HSW ВСУ	I	II	III	IV	V	VI	VII	VIII	IX	X	XI	XII	2013
Tage mit Überschreitung des HSW / Jours où le HNN (HSW) a été dépassé / Дни, когда был превышен ВСУ (HSW)		0	0	0	0	0	0	0	0	0	0	0	0	**0**
Tage mit Unterschreitung des RNW / Jours où l'ENR n'a pas été atteint / Дни, когда не был достигнут НСРУ		0	0	0	0	0	0	0	0	0	0	0	0	**0**
Tage mit Überschreitung des HSW / Jours où le HNN a été dépassé / Дни, когда был превышен ВСУ (HNN)		0	0	0	0	0	0	0	0	0	0	0	0	**0**

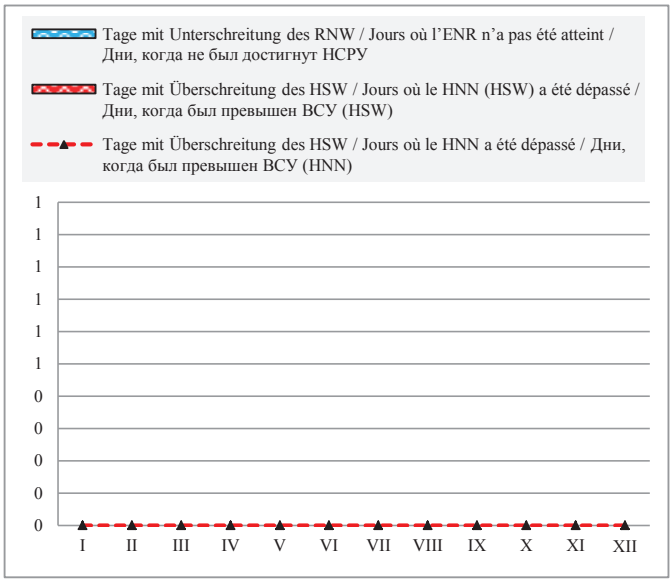

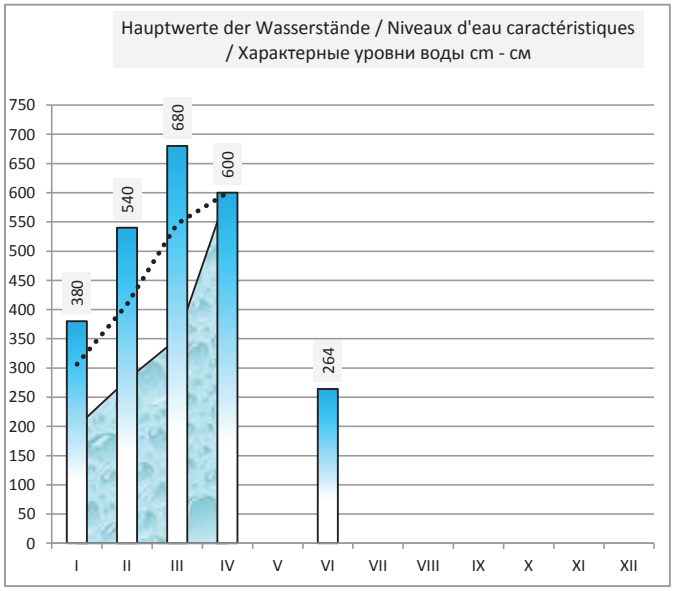

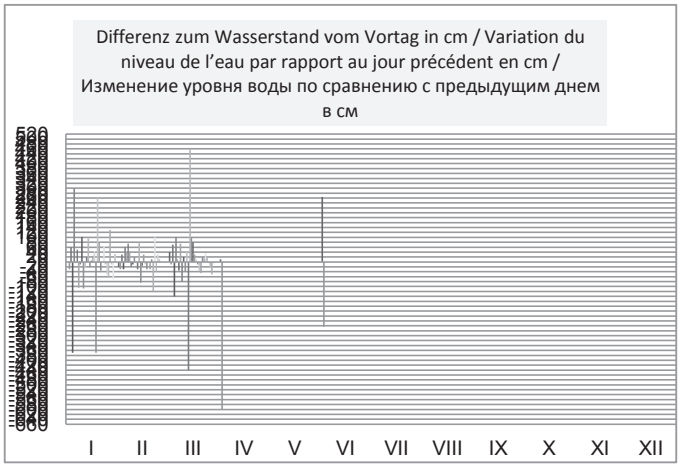

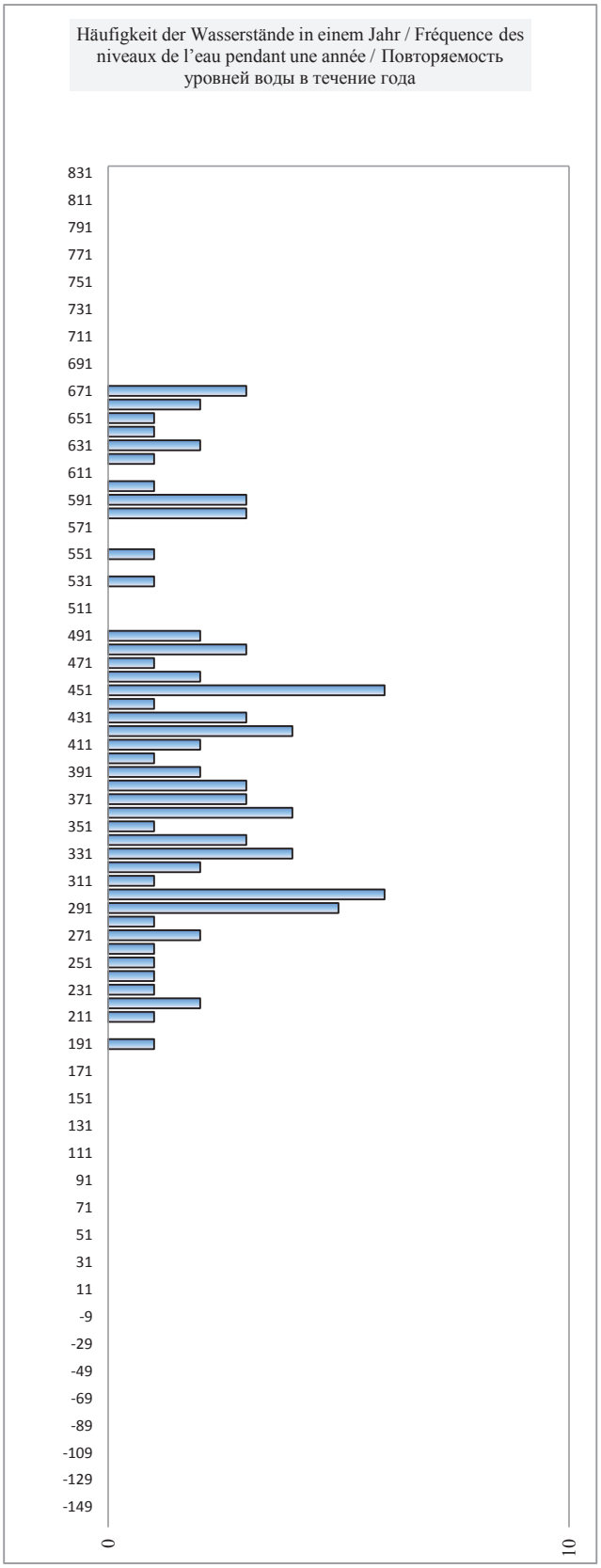

Bulgarien / Bulgarie / Болгария

Hydrologische Messstelle Station hydrométrique Водомерный пост	**NOVO SELO** **НОВО СЕЛО**	Beginn der Messungen / Année de construction / Год основания		*1937*	
		Entfernung von Sulina / Distance de Sulina / Расстояние от Сулины km км		833,600	
		Absoluter Nullpunkt / Cote du «0» absolu / Абсолютная отметка «0» m м		B	26,75
Fläche des Einzugsgebiets / Superficie du bassin hydrographique / Площадь водосборного бассейна km^2 $км^2$	584 900	Höhe d. RNW-HSW / Cote de l'ENR-HNN / Отметка НСРУ-ВСУ cm см	**95**	*1981-2010*	**787**

Hauptwerte der Wasserstände / Niveaux d'eau caractéristiques / Характерные уровни воды cm см				Hauptwerte der Abflüsse / Débits d'eau caractéristiques / Характерные расходы воды m^3/s $м^3/с$		
900	**780**	**922**	Maximum / Наивысший (MAX)	**15500**	**13014**	**15023**
28.03.1981	09.04.2000	20.04.2006		28.03.1981	09.04.2000	20.04.2006
-52	**8**	**-37**	Minimum / Наинизший (MIN)	**1410**	**1925**	**1691**
22.01.1985	06.10.1992	05.09.2003		07.01.1954	06.10.1992	05.09.2003
367	**330**	**332**	Mittel / Moyenne / Средний (AVE)	**5673**	**5435**	**5623**
1941 - 1990	*1991 - 2000*	*2001 - 2010*	berücksichtigter Zeitraum / Période de calcul / Период наблюдений	*1941 - 1990*	*1991 - 2000*	*2001 - 2010*

I	II	III	IV	V	VI	VII	VIII	IX	X	XI	XII	Datum Date Дата	I	II	III	IV	V	VI	VII	VIII	IX	X	XI	XII
376	356	470	628	675	422	360	97	73	190	113	365	**1**	5987	5943	7504	9677	10336	6608	5530	2794	2600	3736	2916	5895
352	344	486	648	670	407	369	98	100	152	112	347	**2**	5622	5449	7398	9960	10217	6514	6596	2796	2819	3583	2947	5716
366	346	500	672	662	460	454	97	119	190	115	347	**3**	5913	5591	7768	10437	10043	7150	6830	2787	3044	3917	2911	5338
352	323	460	707	649	475	407	89	139	198	100	309	**4**	5649	5634	7535	10910	9923	7352	6651	2709	3337	3953	2755	5177
357	377	490	717	638	460	424	86	145	174	112	311	**5**	5685	6273	7566	10981	9521	7181	6394	2674	3215	3488	2907	5150
340	395	495	700	614	471	393	76	153	142	113	304	**6**	5539	6742	7243	10723	9331	7295	6262	2603	3242	3316	2874	5091
348	468	441	698	628	495	377	70	130	158	106	283	**7**	5976	7471	7320	10754	9571	7617	5973	2600	3035	3395	2817	4847
316	510	505	703	614	504	387	75	104	154	111	279	**8**	5016	7847	7760	10799	9285	7843	6276	2641	2678	3333	2874	4759
278	518	468	709	554	536	385	81	86	154	120	265	**9**	4977	7936	7109	10886	8560	8087	5789	2589	2624	3284	2990	4612
352	520	471	711	592	518	330	66	75	145	144	237	**10**	5691	7965	7404	10951	9063	7883	5466	2433	2503	3212	3275	4309
300	520	444	719	606	470	324	60	63	125	179	215	**11**	4898	7936	6823	11106	9183	7501	5373	2382	2496	3006	3903	4080
290	517	457	734	572	480	320	50	64	95	224	211	**12**	4864	7920	7449	11298	8637	7450	5301	2339	2404	2739	4248	4063
340	520	507	736	576	506	297	55	55	94	264	232	**13**	5517	7939	7788	11331	8822	8406	5036	2329	2308	2719	4790	4163
345	520	517	739	578	614	287	57	48	92	297	168	**14**	5627	7949	7932	11368	8830	9555	4832	2344	2262	2783	4963	3397
341	510	576	740	572	660	274	55	45	106	386	198	**15**	5578	7600	8978	11381	8554	10146	4669	2382	2275	2903	6105	3825
363	465	660	738	550	659	268	66	57	108	340	205	**16**	5608	7560	9902	11324	8528	10312	4761	2450	2437	2938	5150	4034
348	500	686	725	568	678	260	63	61	114	300	217	**17**	5832	7654	10638	11126	8463	10433	4459	2418	2484	2961	5276	3914
380	500	694	720	551	688	216	60	60	120	338	177	**18**	6275	7770	10698	11051	8345	10548	4051	2420	2400	3087	5643	3567
384	468	688	714	536	672	230	60	62	145	314	185	**19**	5935	7370	10485	10968	8168	10119	4188	2431	2522	3321	5118	3847
308	469	662	709	512	642	216	74	86	188	298	175	**20**	5307	7070	9825	10886	7818	9756	4019	2523	2713	3626	5135	3508
362	434	618	705	472	629	198	76	116	165	307	163	**21**	6011	6724	9636	10820	7289	9478	3781	2456	3101	3693	5092	3435
364	448	640	698	490	605	162	52	150	189	304	184	**22**	5804	6785	9794	10706	7508	9183	3538	2322	3254	3857	5070	3506
350	330	646	698	458	576	165	52	148	220	320	130	**23**	5754	5522	9968	10706	7271	8609	3494	2291	3548	3980	5071	3175
386	400	686	699	459	555	171	25	230	168	304	124	**24**	6470	6462	10648	10702	7103	8359	3585	2078	4178	3532	5054	3194
408	386	700	691	440	533	151	32	196	181	281	121	**25**	6435	6573	10590	10578	7152	7962	3351	2142	3912	3550	4855	2999
388	400	697	689	451	504	160	40	244	161	313	131	**26**	5805	6681	10629	10617	6987	7673	3353	2285	4504	3562	5457	3121
321	432	676	698	423	465	132	61	257	163	339	137	**27**	5083	6732	10222	10706	6878	7375	3173	2375	4434	3341	5583	3149
372	436	638	697	463	500	131	58	214	138	332	117	**28**	6494	6709	9706	10690	7047	7720	3165	2411	4135	3194	5624	2941
426		623	695	430	512	132	65	224	132	326	96	**29**	6314		9527	10638	6803	7637	3140	2431	4031	3344	5525	2766
368		615	690	442	406	123	65	200	138	346	155	**30**	5800		9487	10541	6960	6262	3067	2443	3897	3142	5651	3244
376		623		444		108	70		124		116	**31**	5956		9558		6894		2850	2452		2936		2970
I	**II**	**III**	**IV**	**V**	**VI**	**VII**	**VIII**	**IX**	**X**	**XI**	**XII**		**I**	**II**	**III**	**IV**	**V**	**VI**	**VII**	**VIII**	**IX**	**X**	**XI**	**XII**
426	520	700	740	675	688	454	98	257	220	386	365	MAX	6494	7965	10698	11381	10336	10548	6830	2796	4504	3980	6105	5895
353	443	575	704	545	537	265	66	123	149	242	210	AVE	5723	6993	8867	10821	8358	8267	4676	2462	3080	3337	4419	3993
278	323	441	628	423	406	108	25	45	92	100	96	MIN	4864	5449	6823	9677	6803	6262	2850	2078	2262	2719	2755	2766
MIN	25		24.8.13	AVE	350	176	15.4.13	MAX	740			**2013**	MIN	2078		24.8.13	AVE	5899		15.4.13	MAX	11381		

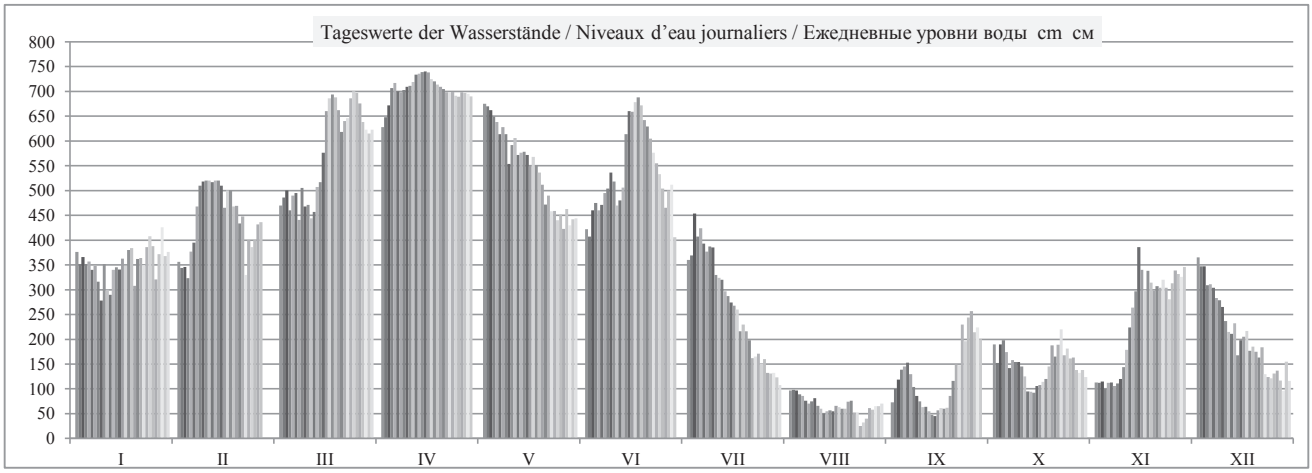

	HSW BCY	I	II	III	IV	V	VI	VII	VIII	IX	X	XI	XII	2013
Tage mit Überschreitung des HSW / Jours où le HNN (HSW) a été dépassé / Дни, когда был превышен ВСУ (HSW)		0	0	0	0	0	0	0	0	0	0	0	0	**0**
Tage mit Unterschreitung des RNW / Jours où l'ENR n'a pas été atteint / Дни, когда не был достигнут НСРУ		0	0	0	0	0	0	0	28	13	2	0	0	**43**
Tage mit Überschreitung des HSW / Jours où le HNN a été dépassé / Дни, когда был превышен ВСУ (HNN)		0	0	0	0	0	0	0	0	0	0	0	0	**0**

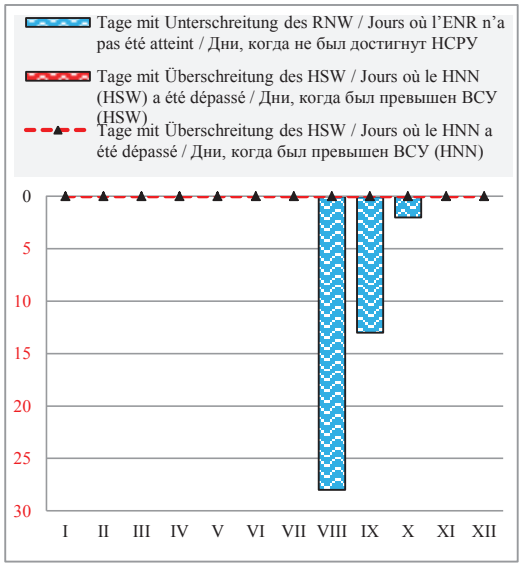

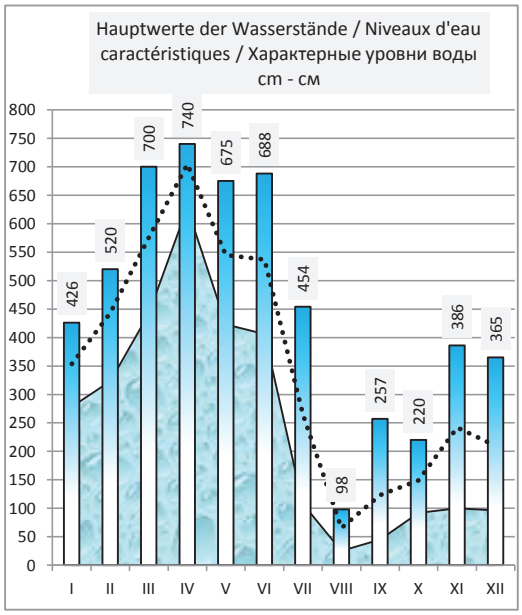

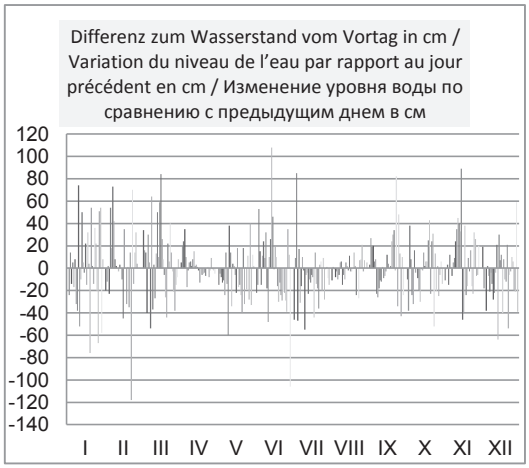

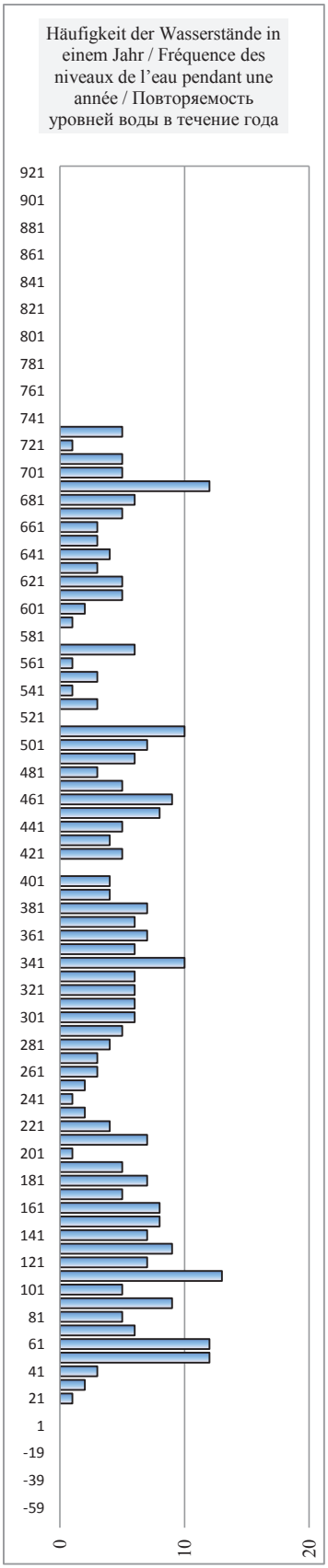

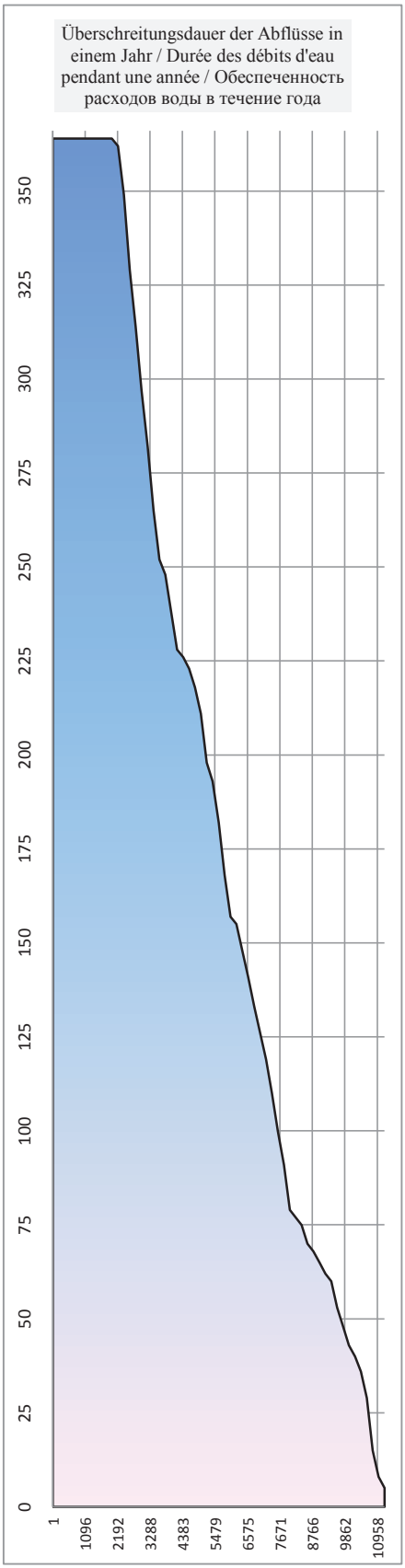

Rumänien / Roumanie / Румыния

Hydrologische Messstelle Station hydrométrique Водомерный пост	**CETATE** **ЧЕТАТЕ**	Beginn der Messungen / Année de construction / Год основания	*1899*	
		Entfernung von Sulina / Distance de Sulina / Расстояние от Сулины km км	811,000	
		Absoluter Nullpunkt / Cote du «0» absolu / Абсолютная отметка «0» m м	MN	27,79
Fläche des Einzugsgebiets / Superficie du bassin hydrographique / Площадь водосборного бассейна km^2 $км^2$		Höhe d. RNW-HSW / Cote de l'ENR-HNN / Отметка НСРУ-ВСУ cm см	*1981-2010*	

Hauptwerte der Wasserstände / Niveaux d'eau caractéristiques / Характерные уровни воды cm см				Hauptwerte der Abflüsse / Débits d'eau caractéristiques / Характерные расходы воды m^3/s $м^3/с$		
766	**715**	**866**	Maximum / Наивысший (MAX)			
10.04.1988	09.04.2000	20.04.2006				
-111	**-64**	**-82**	Minimum / Наинизший (MIN)			
04.01.1954	07.10.1992	05.09.2003				
237	**280**	**285**	Mittel / Moyenne / Средний (AVE)			
1988 - 1990	*1991 - 2000*	*2001 - 2010*	berücksichtigter Zeitraum / Période de calcul / Период наблюдений	*... - 1990*	*1991 - 2000*	*2001 - 2010*

I	II	III	IV	V	VI	VII	VIII	IX	X	XI	XII	Datum Date Дата	I	II	III	IV	V	VI	VII	VIII	IX	X	XI	XII
342	318	426	585	636	384	350	50	16	156	72	314	**1**												
314	312	450	604	630	360	346	50	46	118	72	310	**2**												
316	298	448	624	622	404	402	52	68	154	78	310	**3**												
314	282	420	658	610	420	370	46	74	156	60	266	**4**												
314	340	450	674	600	419	380	38	76	136	72	270	**5**												
306	352	450	664	570	424	360	36	86	104	72	260	**6**												
300	414	390	660	582	448	342	30	90	108	66	240	**7**												
292	460	456	664	576	454	339	22	72	96	69	232	**8**												
236	472	430	670	518	486	346	32	46	108	75	220	**9**												
304	472	420	672	546	471	296	12	36	105	99	206	**10**												
266	470	408	676	560	434	285	8	10	84	122	182	**11**												
242	468	406	692	534	440	284	2	14	64	180	168	**12**												
286	472	452	694	530	440	264	0	10	64	208	186	**13**												
302	474	466	698	534	558	250	0	2	54	248	136	**14**												
305	468	516	700	528	608	235	0	0	60	328	150	**15**												
326	428	610	698	502	614	232	10	8	60	304	158	**16**												
308	454	640	686	524	632	230	8	14	68	250	176	**17**												
330	452	650	680	510	642	186	4	20	80	288	144	**18**												
336	434	648	674	494	636	186	2	18	104	278	140	**19**												
272	428	624	668	474	606	184	20	42	130	256	136	**20**												
314	392	580	665	446	590	174	28	66	116	264	122	**21**												
330	404	590	660	440	565	150	0	88	140	260	136	**22**												
310	302	600	658	418	540	150	-6	78	172	270	88	**23**												
332	340	636	658	410	510	148	-28	188	136	256	84	**24**												
370	342	660	652	390	498	136	-28	160	138	240	84	**25**												
348	364	656	648	408	468	140	-20	198	112	260	82	**26**												
290	396	636	656	376	434	128	8	220	122	298	88	**27**												
310	398	604	656	408	456	94	2	188	98	292	70	**28**												
390		582	655	402	472	96	12	168	88	284	48	**29**												
310		574	650	388	388	90	14	160	100	300	100	**30**												
334		580		392		70	14		82		72	**31**												
I	**II**	**III**	**IV**	**V**	**VI**	**VII**	**VIII**	**IX**	**X**	**XI**	**XII**		**I**	**II**	**III**	**IV**	**V**	**VI**	**VII**	**VIII**	**IX**	**X**	**XI**	**XII**
390	474	660	700	636	642	402	52	220	172	328	314	MAX												
311	400	531	663	502	493	234	13	75	107	197	167	AVE												
236	282	390	585	376	360	70	-28	0	54	60	48	MIN												
MIN	-28	-28	24.8.13	AVE	307	132	15.4.13	MAX	700	700		**2013**	MIN				AVE				MAX		

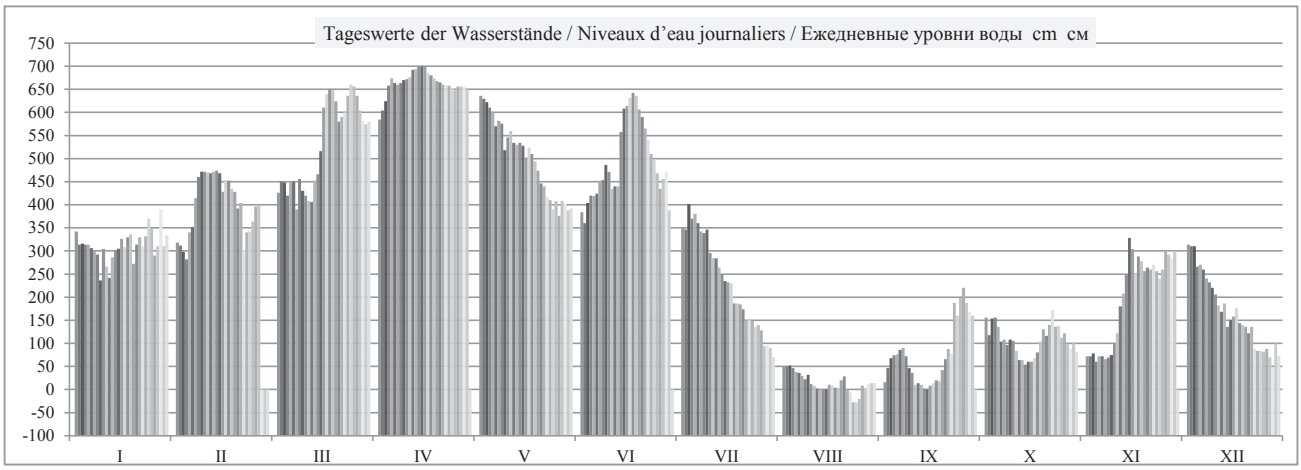

	HSW ВСУ	I	II	III	IV	V	VI	VII	VIII	IX	X	XI	XII	2013
Tage mit Überschreitung des HSW / Jours où le HNN (HSW) a été dépassé / Дни, когда был превышен ВСУ (HSW)		0	0	0	0	0	0	0	0	0	0	0	0	**0**
Tage mit Unterschreitung des RNW / Jours où l'ENR n'a pas été atteint / Дни, когда не был достигнут НСРУ		0	0	0	0	0	0	0	0	0	0	0	0	**0**
Tage mit Überschreitung des HSW / Jours où le HNN a été dépassé / Дни, когда был превышен ВСУ (HNN)		0	0	0	0	0	0	0	0	0	0	0	0	**0**

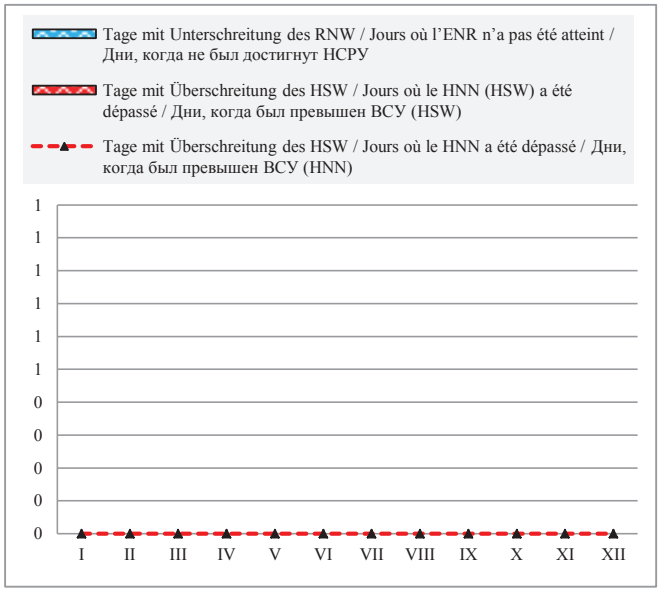

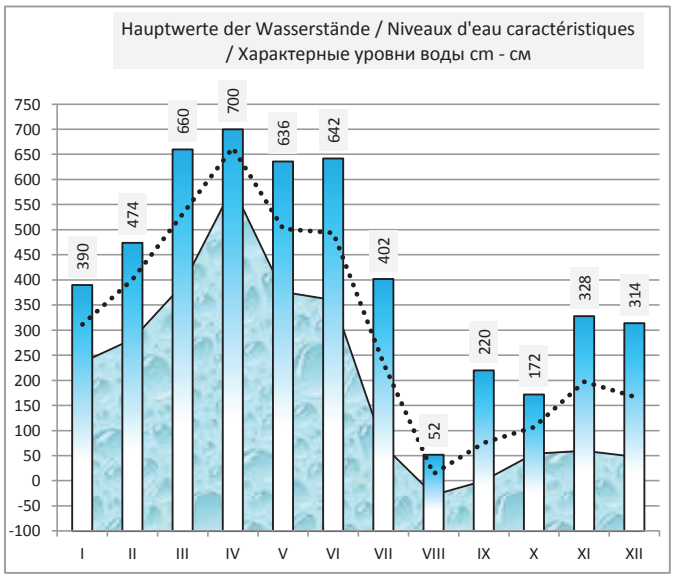

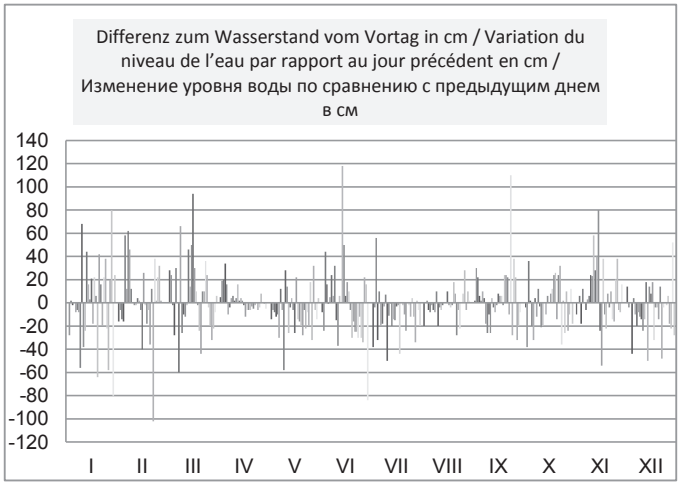

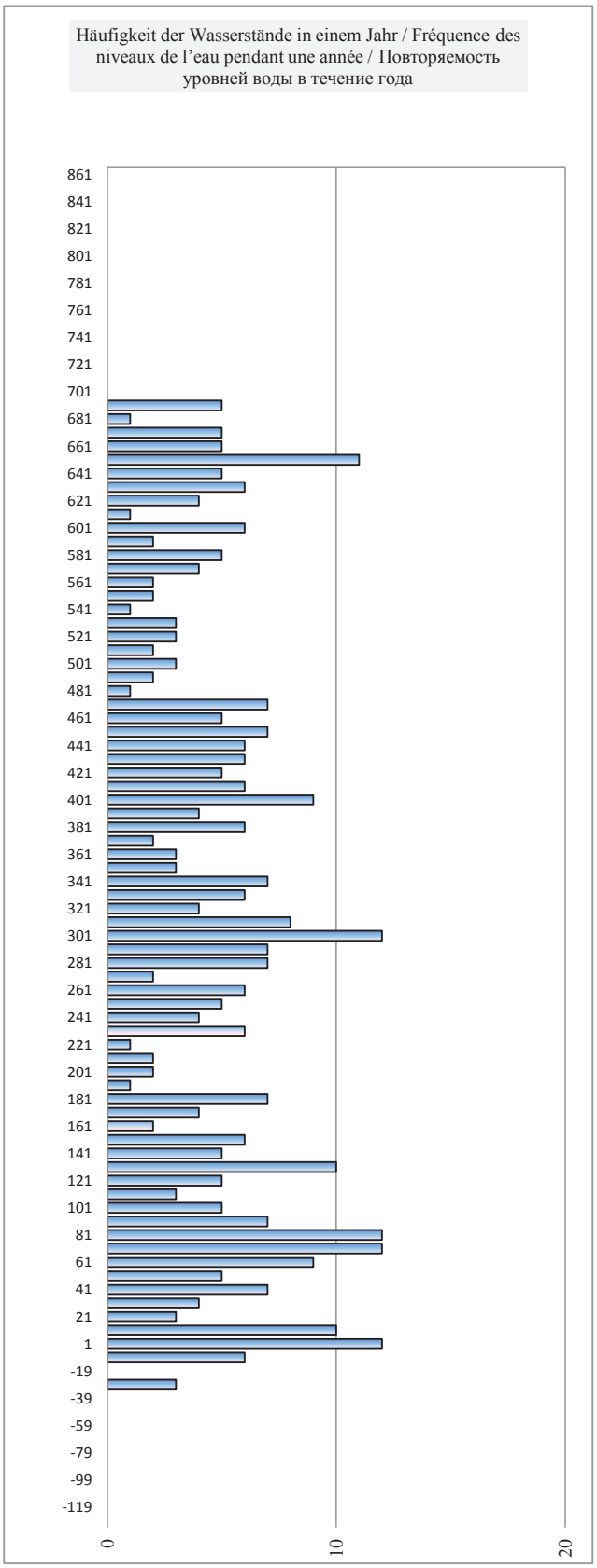

Rumänien / Roumanie / Румыния

Hydrologische Messstelle Station hydrométrique Водомерный пост	**CALAFAT** **КАЛАФАТ**	Beginn der Messungen / Année de construction / Год основания	*1879*		
		Entfernung von Sulina / Distance de Sulina / Расстояние от Сулины km км	795,000		
		Absoluter Nullpunkt / Cote du «0» absolu / Абсолютная отметка «0» m м	MN	26,68	
Fläche des Einzugsgebiets / Superficie du bassin hydrographique / Площадь водосборного бассейна km^2 $км^2$	588 620	Höhe d. RNW-HSW / Cote de l'ENR-HNN / Отметка НСРУ-ВСУ cm см	**27**	*1981-2010*	**686**

Hauptwerte der Wasserstände / Niveaux d'eau caractéristiques / Характерные уровни воды cm см				**Hauptwerte der Abflüsse / Débits d'eau caractéristiques / Характерные расходы воды m^3/s $м^3/с$**		
930	**700**	**861**	Maximum / Наивысший (MAX)	15086	11946	**16000**
08.03.1942	09.04.2000	22.04.2006		01.04.1970	12.04.2000	22.04.2006
-87	**-65**	**-116**	Minimum / Наинизший (MIN)	1086	1733	**1845**
04.01.1954	07.10.1992	05.09.2003		01.10.1985	07.10.1992	05.09.2003
297	**261**	**243**	Mittel / Moyenne / Средний (AVE)	**5678**	5412	**5607**
1921 - 1990	*1991 - 2000*	*2001 - 2010*	berücksichtigter Zeitraum / Période de calcul / Период наблюдений	*1941 - 1990*	*1991 - 2000*	*2001 - 2010*

I	II	III	IV	V	VI	VII	VIII	IX	X	XI	XII	Datum Date Дата	I	II	III	IV	V	VI	VII	VIII	IX	X	XI	XII
306	276	374	536	592	342	325	8	-20	118	30	264	**1**	6212	5859	7216	9557	10364	6853	6522	2793	2649	3897	2964	5755
276	276	401	553	584	318	315	9	3	82	28	269	**2**	5849	5650	7447	9800	10238	6715	6498	2798	2843	3622	2948	5765
270	256	392	575	576	349	350	10	22	110	38	270	**3**	5876	5519	7544	10162	10092	7131	6738	2786	3010	3927	2984	5750
275	240	389	610	560	367	326	3	35	116	22	222	**4**	5864	5490	7418	10750	9906	7389	6570	2779	3114	3963	2914	5444
273	292	406	628	553	376	335	0	40	98	26	224	**5**	5814	6074	7566	11020	9808	7454	6586	2773	3205	3722	2895	5392
265	314	404	622	523	373	318	2	54	68	30	217	**6**	5639	6506	7396	10859	9364	7447	6411	2768	3311	3429	2941	5225
246	360	348	616	529	393	304	0	46	60	20	199	**7**	5768	7211	7119	10822	9447	7671	6182	2764	3195	3410	2955	5042
266	408	406	622	527	401	290	-10	32	66	24	192	**8**	5462	7699	7647	10915	9246	7818	6140	2766	3036	3426	2910	4918
196	420	394	627	480	434	300	-3	8	64	30	176	**9**	5590	7853	7344	10975	8694	8203	6010	2724	2836	3409	3009	4703
250	422	370	628	496	423	256	-19	1	63	48	162	**10**	5590	7879	7261	11033	8949	8047	5519	2624	2771	3379	3209	4552
236	422	372	630	509	396	240	-26	-18	43	66	140	**11**	5140	7855	6991	11139	9109	7754	5397	2569	2643	3166	3450	4252
198	420	354	647	490	398	238	-29	-16	25	133	128	**12**	5119	7853	7126	11401	8864	7724	5298	2545	2609	3034	4103	4227
236	422	400	649	478	385	224	-32	-24	16	154	145	**13**	5426	7868	7621	11430	8719	8123	5144	2508	2574	2961	4436	4280
250	424	415	656	485	498	210	-34	-32	10	196	110	**14**	5581	7883	7844	11526	8779	9363	4940	2508	2478	2941	4932	3826
268	420	450	654	481	550	190	-34	-34	20	258	102	**15**	5715	7676	8594	11555	8638	10026	4688	2533	2478	2958	5601	3861
279	388	548	654	455	567	187	-24	-26	22	267	116	**16**	5766	7397	9672	11506	8458	10278	4728	2569	2569	2971	5547	4001
262	408	574	646	478	584	192	-26	-20	26	200	132	**17**	5819	7618	10259	11304	8653	10374	4604	2564	2636	3020	5037	4138
282	408	602	636	465	593	140	-28	-12	38	233	110	**18**	6157	7669	10576	11183	8458	10393	4101	2559	2654	3195	5398	3945
300	400	601	633	446	580	131	-28	-15	58	240	98	**19**	6029	7482	10486	11092	8162	10358	4077	2554	2690	3419	5253	3871
240	390	582	624	429	556	132	-15	0	75	216	100	**20**	5445	7243	10011	10950	7977	10018	3987	2656	2925	3549	5050	3838
264	350	536	622	409	541	119	-6	22	70	219	82	**21**	5884	6793	9585	10879	7674	9768	3827	2649	3070	3576	5030	3686
291	354	548	615	388	519	90	-32	52	97	215	98	**22**	5985	6696	9718	10768	7379	9425	3587	2523	3275	3981	5017	3630
272	276	555	612	373	495	82	-35	42	126	222	50	**23**	5845	5786	9828	10726	7192	9053	3529	2453	3427	3996	5050	3324
282	286	582	612	363	463	80	-54	126	102	205	48	**24**	6256	6070	10348	10708	7052	8661	3486	2383	4117	3850	4938	3311
328	303	612	607	357	451	73	-60	122	94	207	50	**25**	6555	6342	10684	10607	6976	8419	3420	2305	4086	3702	4975	3299
310	326	608	602	362	422	70	-53	146	72	205	38	**26**	6104	6617	10462	10572	6991	8044	3342	2360	4353	3546	5079	3192
252	361	592	610	336	390	54	-28	174	80	258	40	**27**	5569	6892	10282	10681	6753	7698	3196	2525	4518	3532	5595	3204
243	360	562	610	356	408	44	-31	146	60	250	32	**28**	6014	6847	9786	10686	6977	7892	3137	2540	4258	3347	5469	3121
343		535	610	365	428	50	-23	126	42	248	12	**29**	6469		9522	10662	7030	7833	3177	2595	4062	3301	5471	3028
276		525	604	342	364	41	-22	114	62	250	44	**30**	5884		9424	10533	6773	7136	3043	2608	3958	3355	5545	3204
290		532		345		26	-23		44		30	**31**	6020		9474		6793		2889	2591		3144		3129
I	**II**	**III**	**IV**	**V**	**VI**	**VII**	**VIII**	**IX**	**X**	**XI**	**XII**		**I**	**II**	**III**	**IV**	**V**	**VI**	**VII**	**VIII**	**IX**	**X**	**XI**	**XII**
343	424	612	656	592	593	350	10	174	126	267	270	MAX	6555	7883	10684	11555	10364	10393	6738	2798	4518	3996	5601	5765
269	357	483	618	456	445	185	-21	36	65	151	126	AVE	5821	6940	8782	10860	8371	8436	4735	2602	3178	3443	4357	4158
196	240	348	536	336	318	26	-60	-34	10	20	12	MIN	5119	5490	6991	9557	6753	6715	2889	2305	2478	2941	2895	3028
MIN	-60		25.8.13	AVE	263	90	14.4.13	MAX	656			**2013**	MIN	2305		25.8.13	AVE	5958		15.4.13	MAX	11555		

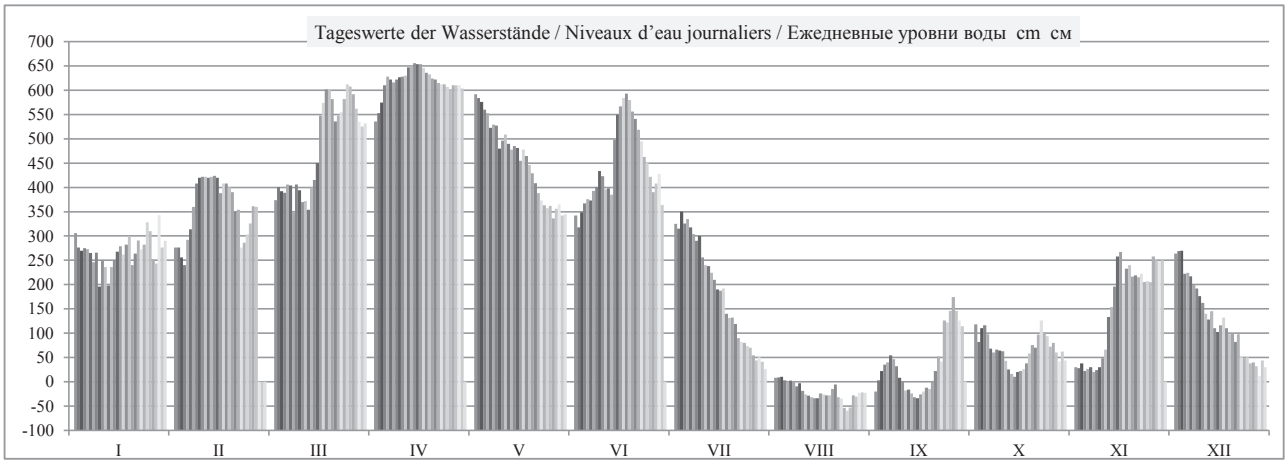

	HSW ВСУ	I	II	III	IV	V	VI	VII	VIII	IX	X	XI	XII	2013
Tage mit Überschreitung des HSW / Jours où le HNN (HSW) a été dépassé / Дни, когда был превышен ВСУ (HSW)		0	0	0	0	0	0	0	0	0	0	0	0	**0**
Tage mit Unterschreitung des RNW / Jours où l'ENR n'a pas été atteint / Дни, когда не был достигнут НСРУ		0	0	0	0	0	0	1	31	16	6	4	1	**59**
Tage mit Überschreitung des HSW / Jours où le HNN a été dépassé / Дни, когда был превышен ВСУ (HNN)		0	0	0	0	0	0	0	0	0	0	0	0	**0**

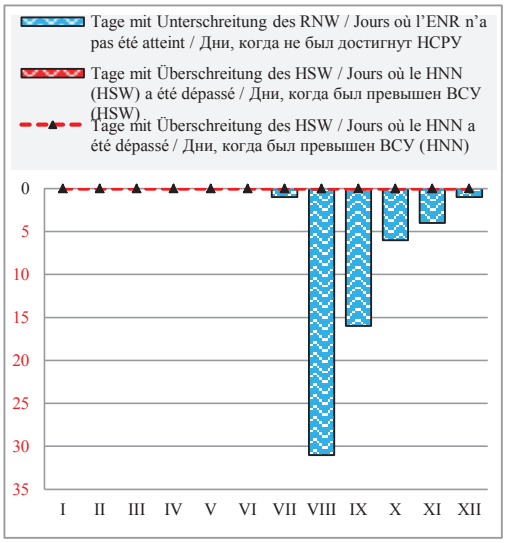

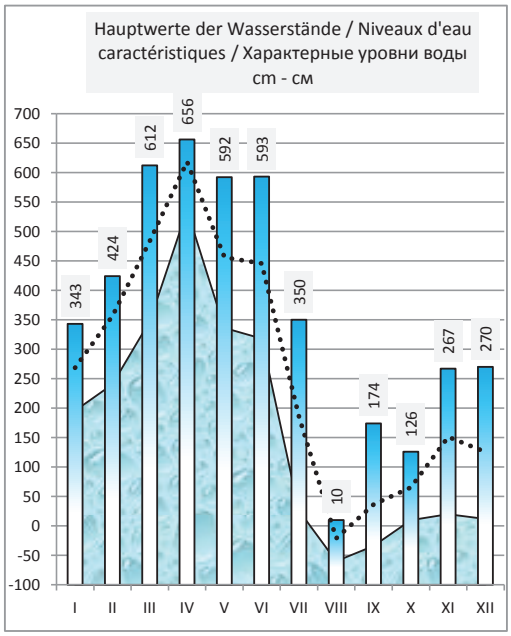

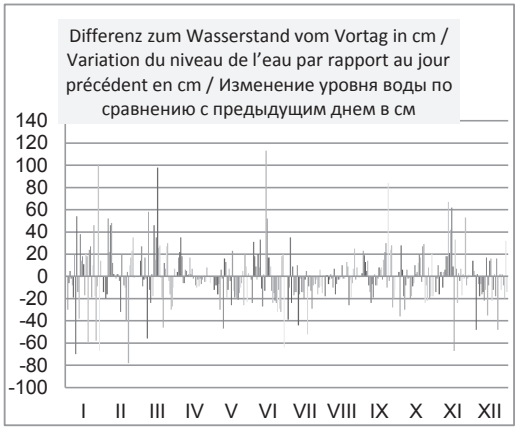

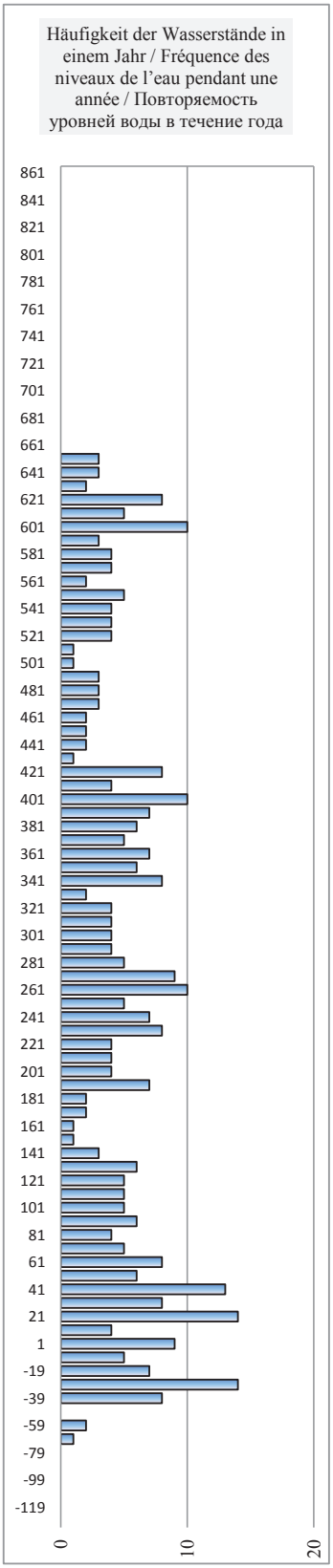

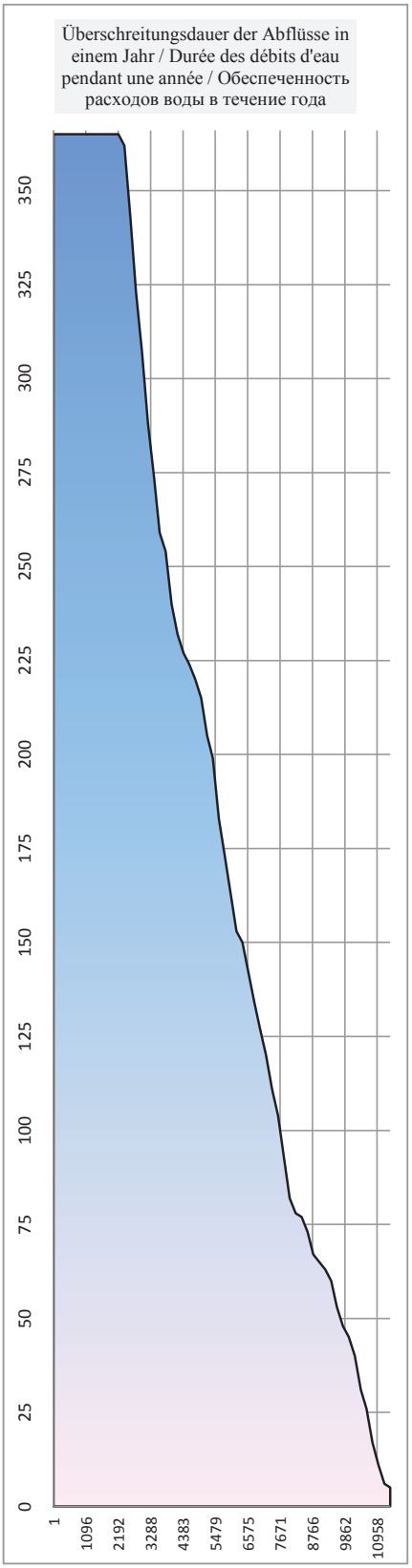

Bulgarien / Bulgarie / Болгария

Hydrologische Messstelle Station hydrométrique Водомерный пост	**VIDIN** **ВИДИН**	Beginn der Messungen / Année de construction / Год основания	*1920*	
		Entfernung von Sulina / Distance de Sulina / Расстояние от Сулины km км	790,200	
		Absoluter Nullpunkt / Cote du «0» absolu / Абсолютная отметка «0» m м	B	24,81
Fläche des Einzugsgebiets / Superficie du bassin hydrographique / Площадь водосборного бассейна km^2 $км^2$		Höhe d. RNW-HSW / Cote de l'ENR-HNN / Отметка НСРУ-ВСУ cm см		*1981-2010*

Hauptwerte der Wasserstände / Niveaux d'eau caractéristiques / Характерные уровни воды cm см				**Hauptwerte der Abflüsse / Débits d'eau caractéristiques / Характерные расходы воды m^3/s $м^3/с$**		
		835	Maximum / Наивысший (MAX)			
		23.05.2014				
		-2	Minimum / Наинизший (MIN)			
		05.09.2003				
		278	Mittel / Moyenne / Средний (AVE)			
... - 1990	*1991 - 2000*	*2001 - 2010*	berücksichtigter Zeitraum / Période de calcul / Период наблюдений	*... - 1990*	*1991 - 2000*	*2001 - 2010*

I	II	III	IV	V	VI	VII	VIII	IX	X	XI	XII	Datum Date Дата	I	II	III	IV	V	VI	VII	VIII	IX	X	XI	XII
450	420	520	678	734	485	466	170	125	263	175	420	**1**												
418	416	540	692	722	460	456	160	145	231	175	422	**2**												
412	400	534	712	718	490	498	155	165	255	182	430	**3**												
416	382	526	750	702	506	470	150	180	259	168	378	**4**												
412	432	550	770	694	518	478	142	185	244	172	382	**5**												
408	454	545	764	670	514	460	145	195	214	175	372	**6**												
392	500	490	760	670	534	444	140	190	200	168	356	**7**												
406	550	546	766	674	544	432	135	175	204	170	342	**8**												
338	560	532	770	624	576	442	140	150	210	175	332	**9**												
404	564	512	772	640	566	400	125	144	205	193	300	**10**												
376	564	512	774	650	538	384	115	125	190	210	278	**11**												
340	562	496	790	634	538	380	110	125	170	275	268	**12**												
374	566	543	794	620	530	368	110	118	165	295	284	**13**												
400	566	558	800	628	638	352	105	110	158	348	255	**14**												
406	564	598	800	625	690	332	102	110	165	410	252	**15**												
420	530	690	800	600	706	306	115	115	167	420	260	**16**												
402	550	720	788	618	724	326	115	122	171	354	273	**17**												
424	552	744	780	604	734	290	105	130	183	390	258	**18**												
440	540	750	776	590	730	275	112	125	200	398	238	**19**												
384	530	722	768	572	700	280	125	147	220	354	240	**20**												
406	490	680	764	550	682	270	133	167	220	380	223	**21**												
430	494	690	758	530	662	240	105	200	240	370	230	**22**												
414	420	700	756	510	638	235	105	190	269	376	200	**23**												
422	424	724	756	510	608	231	85	230	245	354	195	**24**												
470	448	750	750	500	594	224	85	265	237	356	193	**25**												
450	464	750	742	504	564	220	87	290	218	358	185	**26**												
400	500	732	750	490	532	220	112	328	225	413	187	**27**												
390	500	702	750	500	548	210	112	288	204	408	180	**28**												
482		680	752	504	564	200	115	270	195	400	159	**29**												
420		670	748	488	506	203	117	260	208	408	190	**30**												
432		672		488		175	120		200		175	**31**												
I	**II**	**III**	**IV**	**V**	**VI**	**VII**	**VIII**	**IX**	**X**	**XI**	**XII**		**I**	**II**	**III**	**IV**	**V**	**VI**	**VII**	**VIII**	**IX**	**X**	**XI**	**XII**
482	566	750	800	734	734	498	170	328	269	420	430	MAX												
411	498	625	761	599	587	331	121	179	211	301	273	AVE												
338	382	490	678	488	460	175	85	110	158	168	159	MIN												
MIN	85		24.8.13	AVE	407	236	14.4.13	MAX	800			**2013**	MIN				AVE				MAX			

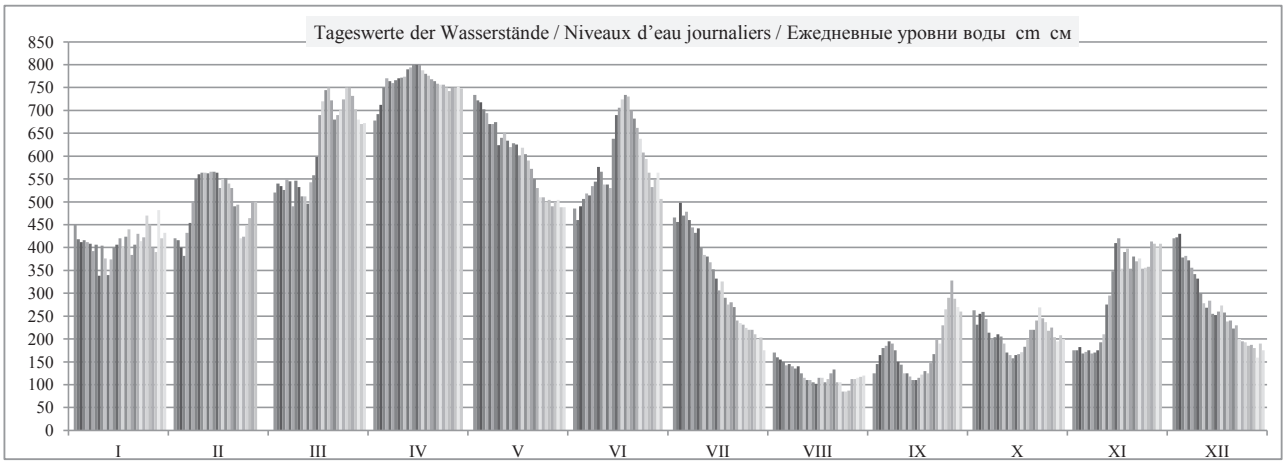

	HSW ВСУ	I	II	III	IV	V	VI	VII	VIII	IX	X	XI	XII	2013
Tage mit Überschreitung des HSW / Jours où le HNN (HSW) a été dépassé / Дни, когда был превышен ВСУ (HSW)		0	0	0	0	0	0	0	0	0	0	0	0	**0**
Tage mit Unterschreitung des RNW / Jours où l'ENR n'a pas été atteint / Дни, когда не был достигнут НСРУ		0	0	0	0	0	0	0	0	0	0	0	0	**0**
Tage mit Überschreitung des HSW / Jours où le HNN a été dépassé / Дни, когда был превышен ВСУ (HNN)		0	0	0	0	0	0	0	0	0	0	0	0	**0**

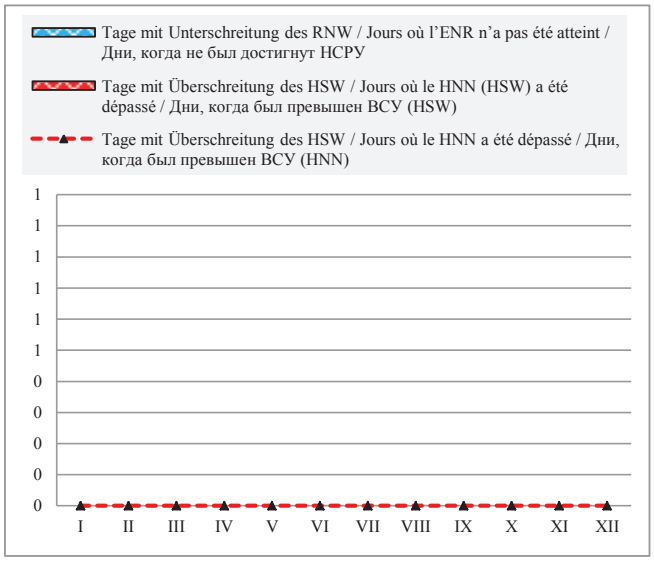

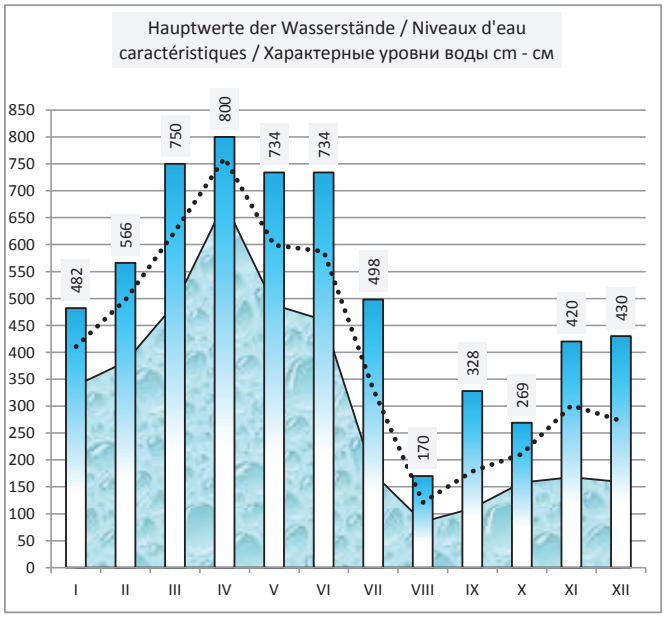

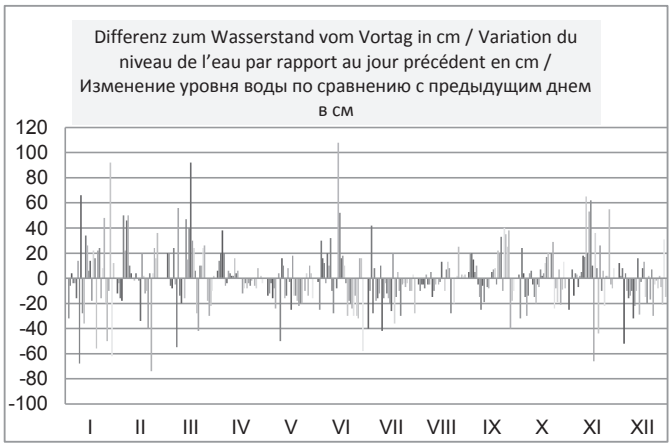

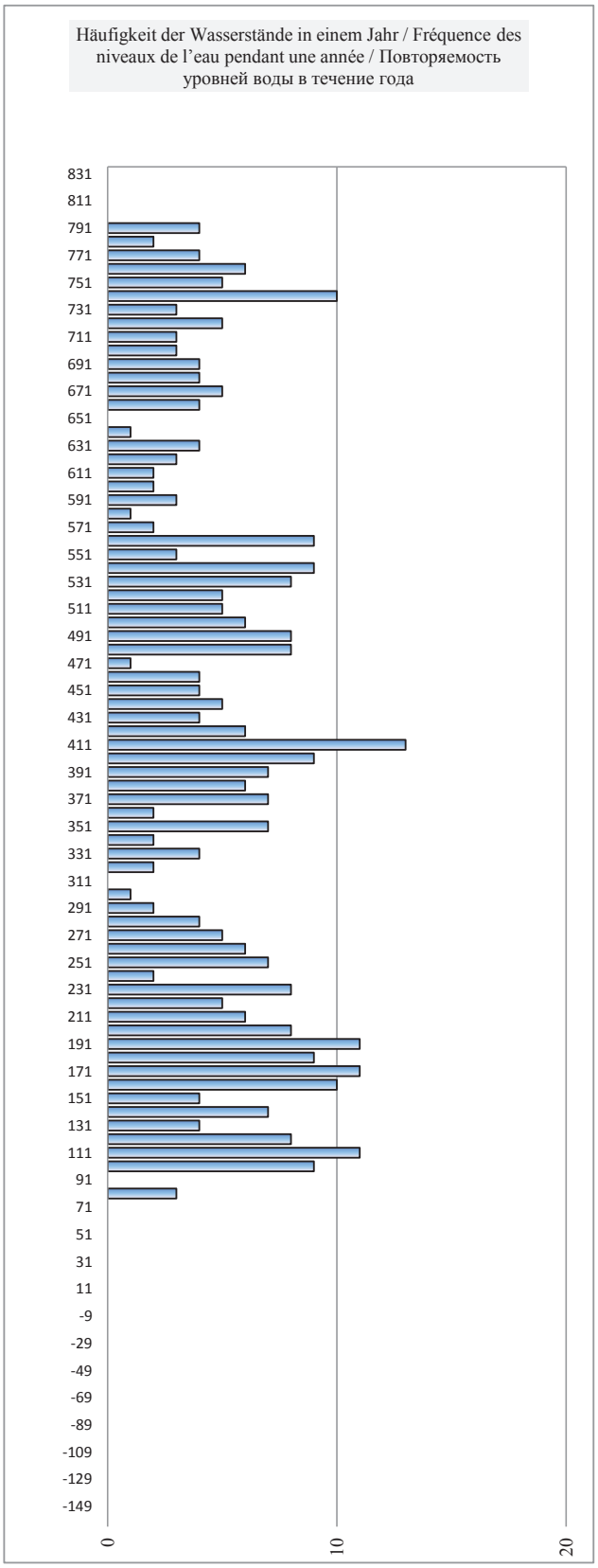

Bulgarien / Bulgarie / Болгария

Hydrologische Messstelle Station hydrométrique Водомерный пост	**LOM** **ЛОМ**		Beginn der Messungen / Année de construction / Год основания	*1911*		
			Entfernung von Sulina / Distance de Sulina / Расстояние от Сулины km км	743,300		
			Absoluter Nullpunkt / Cote du «0» absolu / Абсолютная отметка «0» m м	B	22,65	
Fläche des Einzugsgebiets / Superficie du bassin hydrographique / Площадь водосборного бассейна km^2 $км^2$		588 860	Höhe d. RNW-HSW / Cote de l'ENR-HNN / Отметка НСРУ-ВСУ cm см	**142**	*1981-2010*	**853**

Hauptwerte der Wasserstände / Niveaux d'eau caractéristiques / Характерные уровни воды cm см				**Hauptwerte der Abflüsse / Débits d'eau caractéristiques / Характерные расходы воды m^3/s $м^3/с$**		
957	**821**	**985**	Maximum / Наивысший (MAX)	**15740**	**11724**	**15230**
11.03.1942	10.04.2000	23.04.2006		29.03.1981	09.04.2000	23.04.2006
9	**37**	**12**	Minimum / Наинизший (MIN)	**1460**	**1403**	**1666**
23.01.1985	07.10.1992	05.09.2003		07.01.1954	07.10.1992	03.10.2003
426	**387**	**392**	Mittel / Moyenne / Средний (AVE)	**5706**	**5498**	**5598**
1921 - 1990	*1991 - 2000*	*2001 - 2010*	berücksichtigter Zeitraum / Période de calcul / Период наблюдений	*1941 - 1990*	*1991 - 2000*	*2001 - 2010*

I	II	III	IV	V	VI	VII	VIII	IX	X	XI	XII	Datum **Date** Дата	I	II	III	IV	V	VI	VII	VIII	IX	X	XI	XII
466	434	522	688	749	500	485	175	116	274	182	412	**1**	6231	5891	7154	9540	10423	6713	6362	2994	2518	4003	3089	5716
440	435	553	704	741	480	471	158	136	248	176	425	**2**	5912	5783	7482	9790	10305	6512	6318	2871	2714	3725	3060	5732
423	413	545	719	734	488	491	158	158	247	178	424	**3**	5800	5633	7500	10083	10218	6742	6725	2818	2896	3811	3070	5732
430	404	555	749	721	511	486	145	177	267	182	390	**4**	5788	5523	7463	10528	10010	6996	6554	2757	3093	3998	3068	5269
425	430	558	774	712	530	486	147	188	259	167	377	**5**	5767	5929	7542	10945	9709	7166	6525	2776	3167	3825	2973	5220
421	466	559	783	690	526	478	147	196	234	173	374	**6**	5691	6364	7536	11018	9467	7161	6440	2834	3245	3565	3039	5140
400	503	516	780	683	538	462	162	198	205	168	364	**7**	5585	6958	7037	10968	9434	7368	6200	2916	3232	3335	2974	5023
428	550	549	782	686	550	444	136	185	218	166	354	**8**	5596	7540	7524	11001	9427	7524	6101	2655	3110	3465	2954	4883
362	570	557	781	653	578	455	140	164	213	170	335	**9**	5000	7759	7445	10985	8862	7877	6063	2666	2903	3386	3022	4728
387	577	530	782	645	578	420	130	148	206	183	323	**10**	5417	7840	7220	11001	8868	7821	5647	2596	2763	3345	3173	4499
398	577	535	784	660	564	400	119	135	200	203	302	**11**	5319	7840	7131	11088	9071	7599	5430	2491	2647	3262	3365	4265
358	576	510	794	652	556	390	112	128	186	259	285	**12**	4995	7826	7002	11225	8843	7476	5352	2457	2576	3110	3966	4128
376	578	546	799	633	544	384	109	118	168	292	291	**13**	5281	7854	7489	11297	8694	7463	5213	2430	2484	2956	4350	4235
401	580	568	803	635	624	368	103	110	160	338	278	**14**	5516	7883	7742	11353	8685	8733	5008	2384	2426	2912	4848	3966
417	580	589	803	635	684	355	103	105	165	368	248	**15**	5654	7883	8262	11353	8675	9548	4918	2391	2395	2956	5400	3802
424	552	674	803	617	710	341	110	104	168	426	262	**16**	5730	7462	9421	11353	8419	9899	4833	2439	2414	2974	5679	3943
414	561	716	798	624	729	348	114	118	171	368	279	**17**	5681	7613	10042	11232	8515	10146	4769	2475	2522	3022	5113	4091
434	565	744	790	620	738	324	113	122	178	381	270	**18**	5996	7670	10444	11095	8401	10290	4499	2466	2546	3073	5332	3920
452	564	753	784	605	741	296	112	123	196	401	251	**19**	6033	7546	10513	11023	8205	10277	4250	2437	2555	3257	5430	3806
414	550	741	780	592	720	288	120	127	209	375	257	**20**	5516	7294	10236	10937	7957	9959	4179	2541	2666	3438	5176	3793
409	516	708	772	571	703	278	127	158	224	372	238	**21**	5676	6890	9749	10836	7584	9676	4031	2612	2919	3569	5140	3645
423	506	703	769	543	673	258	120	188	239	370	235	**22**	5847	6857	9723	10787	7368	9260	3774	2499	3228	3712	5137	3649
431	461	709	764	538	659	238	105	192	255	370	220	**23**	5821	6033	9820	10705	7231	8966	3632	2388	3270	3924	5137	3417
430	440	723	764	525	628	232	96	242	264	362	207	**24**	6011	6076	10159	10705	7114	8522	3608	2264	3779	3807	5042	3322
478	465	756	760	520	610	232	80	275	236	364	204	**25**	6427	6281	10562	10639	7046	8013	3556	2178	4049	3649	5034	3279
473	484	757	756	522	580	223	81	282	229	358	190	**26**	6214	6579	10590	10574	7037	7810	3495	2204	4236	3556	5049	3194
428	514	750	758	502	558	211	99	317	221	398	191	**27**	5633	6895	10387	10611	6804	7518	3348	2396	4537	3447	5525	3196
391	518	730	761	506	556	198	108	307	210	410	191	**28**	5591	6943	10042	10655	6898	7573	3240	2429	4288	3326	5599	3169
480		703	760	518	574	195	111	282	200	402	174	**29**	6471		9676	10639	6915	7730	3236	2460	4100	3270	5523	2973
447		690	758	500	542	194	115	274	211	404	174	**30**	5973		9507	10606	6810	7044	3226	2484	4021	3374	5552	3118
439		687		504		180	116		197		198	**31**	5917		9476		6817		3056	2492		3232		3173
I	**II**	**III**	**IV**	**V**	**VI**	**VII**	**VIII**	**IX**	**X**	**XI**	**XII**		**I**	**II**	**III**	**IV**	**V**	**VI**	**VII**	**VIII**	**IX**	**X**	**XI**	**XII**
480	580	757	803	749	741	491	175	317	274	426	425	MAX	6471	7883	10590	11353	10423	10290	6725	2994	4537	4003	5679	5732
423	513	637	770	614	599	342	122	179	215	299	281	AVE	5745	6952	8770	10819	8381	8179	4825	2542	3110	3429	4394	4130
358	404	510	688	500	480	180	80	104	160	166	174	MIN	4995	5523	7002	9540	6804	6512	3056	2178	2395	2912	2954	2973
MIN	80		25.8.13	AVE	415	240	14.4.13	MAX	803		**2013**		MIN	2178		25.8.13	AVE	5924		14.4.13	MAX	11353		

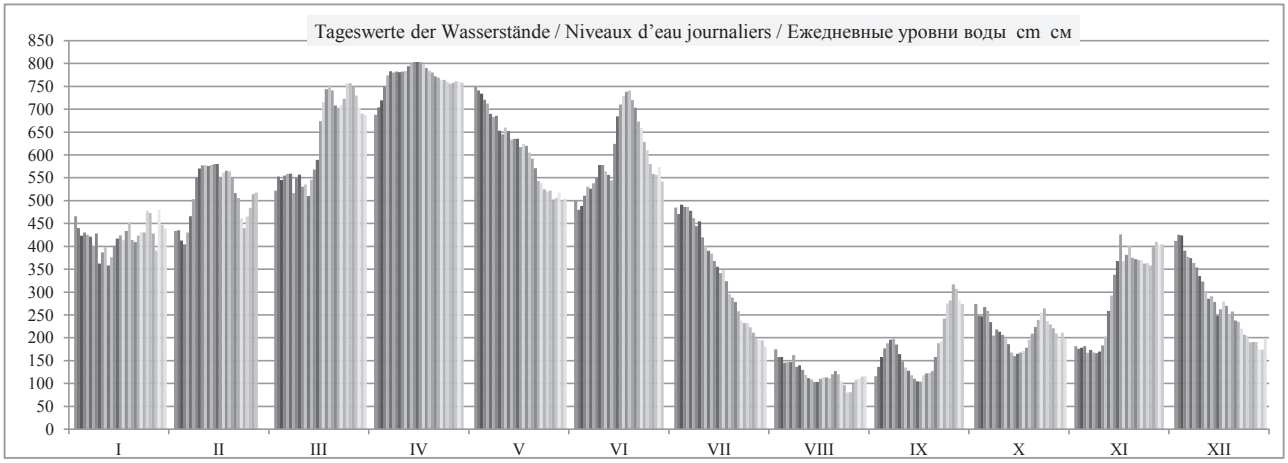

	HSW ВСУ	I	II	III	IV	V	VI	VII	VIII	IX	X	XI	XII	2013
Tage mit Überschreitung des HSW / Jours où le HNN (HSW) a été dépassé / Дни, когда был превышен ВСУ (HSW)		0	0	0	0	0	0	0	0	0	0	0	0	**0**
Tage mit Unterschreitung des RNW / Jours où l'ENR n'a pas été atteint / Дни, когда не был достигнут НСРУ		0	0	0	0	0	0	0	24	12	0	0	0	**36**
Tage mit Überschreitung des HSW / Jours où le HNN a été dépassé / Дни, когда был превышен ВСУ (HNN)		0	0	0	0	0	0	0	0	0	0	0	0	**0**

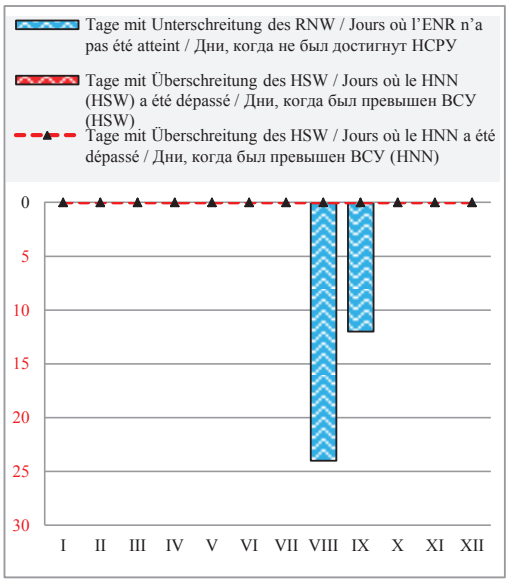

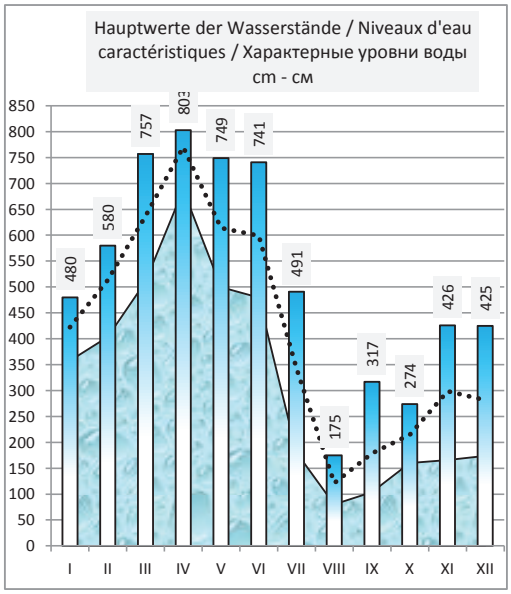

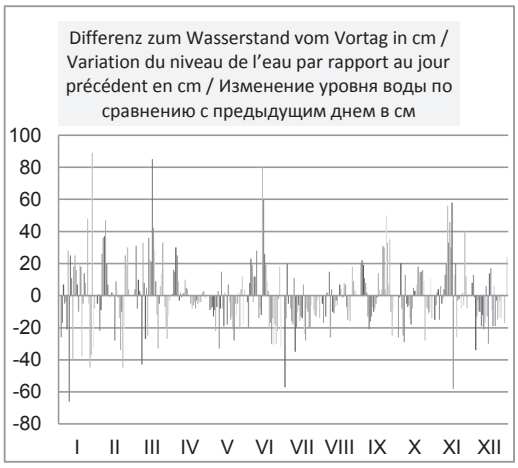

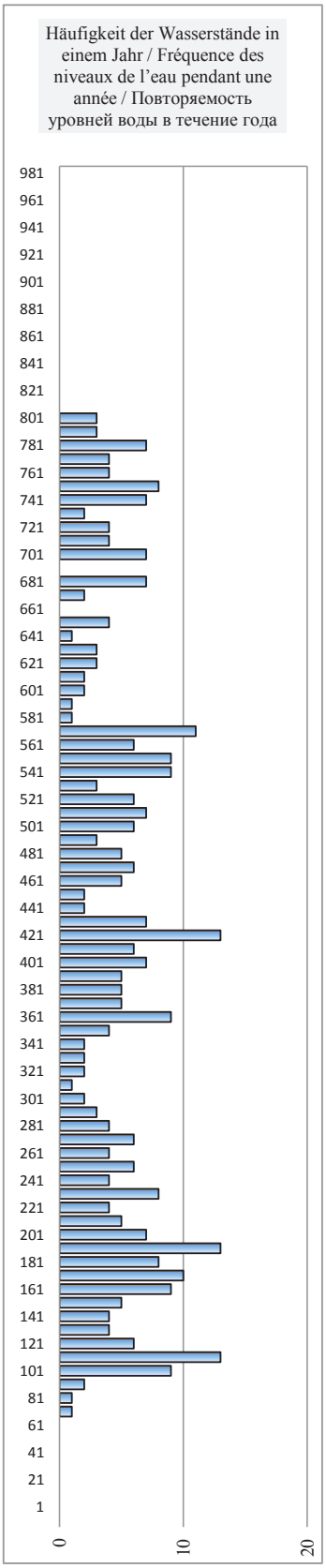

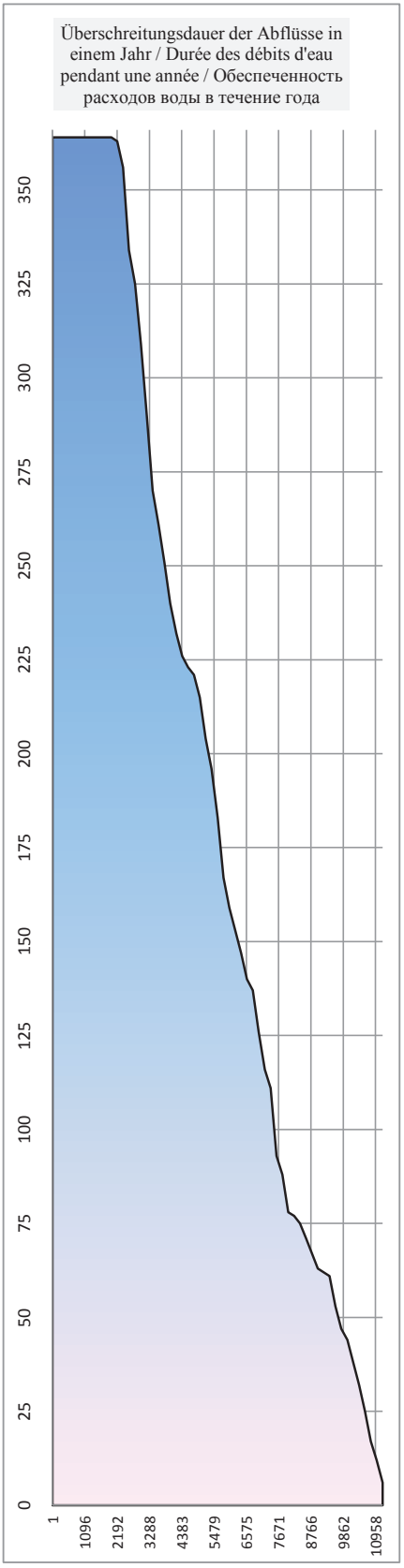

Rumänien / Roumanie / Румыния

Hydrologische Messstelle Station hydrométrique Водомерный пост	**RAST** **РАСТ**	Beginn der Messungen / Année de construction / Год основания	*2010*		
		Entfernung von Sulina / Distance de Sulina / Расстояние от Сулины km км	738,000		
		Absoluter Nullpunkt / Cote du «0» absolu / Абсолютная отметка «0» m м	MN	23,88	
Fläche des Einzugsgebiets / Superficie du bassin hydrographique / Площадь водосборного бассейна km^2 $км^2$		Höhe d. RNW-HSW / Cote de l'ENR-HNN / Отметка НСРУ-ВСУ cm см		*1981-2010*	

Hauptwerte der Wasserstände / Niveaux d'eau caractéristiques / Характерные уровни воды cm см				**Hauptwerte der Abflüsse / Débits d'eau caractéristiques / Характерные расходы воды m^3/s $м^3/с$**		
809		**676**	Maximum / Наивысший (MAX)			
01.01.1981		23.05.2014				
-93		**-96**	Minimum / Наинизший (MIN)			
01.01.1947		06.12.2011				
		160	Mittel / Moyenne / Средний (AVE)			
... - 1990	*1991 - 2000*	*2001 - 2010*	berücksichtigter Zeitraum / Période de calcul / Период наблюдений	*... - 1990*	*1991 - 2000*	*2001 - 2010*

I	II	III	IV	V	VI	VII	VIII	IX	X	XI	XII	Datum Date Дата	I	II	III	IV	V	VI	VII	VIII	IX	X	XI	XII
320	290	375	535	595	357	347	23	-28	124	40	266	**1**												
300	290	405	548	588	340	328	16	-10	106	34	278	**2**												
275	265	400	562	580	344	345	15	10	104	37	278	**3**												
285	260	405	588	570	368	344	9	30	120	30	245	**4**												
280	285	410	618	560	386	343	-6	42	116	22	235	**5**												
275	320	410	630	538	381	332	-7	50	90	30	228	**6**												
255	355	375	628	530	392	318	-11	54	72	26	218	**7**												
280	400	400	628	532	405	302	-15	42	72	24	200	**8**												
220	425	410	628	502	425	311	-11	22	72	28	190	**9**												
238	425	385	628	490	430	277	-16	6	70	38	180	**10**												
254	425	390	630	502	422	257	-28	-10	58	60	164	**11**												
215	425	365	638	500	412	247	-33	-16	42	114	140	**12**												
230	425	400	643	480	400	240	-36	-26	25	147	146	**13**												
255	428	420	647	480	470	220	-40	-36	18	190	134	**14**												
270	428	430	647	480	532	202	-42	-40	22	223	106	**15**												
275	410	510	647	460	560	192	-36	-38	24	275	116	**16**												
270	410	550	640	470	578	200	-29	-29	27	225	132	**17**												
285	415	590	635	465	588	168	-31	-23	33	235	126	**18**												
305	415	598	630	450	592	142	-32	-22	48	255	106	**19**												
270	405	588	624	440	572	142	-28	-12	68	230	110	**20**												
262	370	555	618	425	555	132	-18	10	80	227	90	**21**												
295	360	545	614	400	535	110	-24	38	98	223	90	**22**												
285	320	545	610	395	512	92	-38	50	120	225	74	**23**												
285	290	570	610	380	480	86	-48	90	122	214	60	**24**												
320	320	595	605	380	412	86	-66	128	100	217	58	**25**												
325	340	600	600	377	400	76	-64	130	90	207	40	**26**												
290	370	595	600	360	390	68	-50	166	88	252	45	**27**												
250	372	575	605	360	410	54	-36	160	74	263	45	**28**												
330		550	605	362	428	50	-33	138	58	260	28	**29**												
300		538	600	360	400	48	-30	124	70	258	24	**30**												
290		535		360		38	-29		56		42	**31**												
I	**II**	**III**	**IV**	**V**	**VI**	**VII**	**VIII**	**IX**	**X**	**XI**	**XII**		**I**	**II**	**III**	**IV**	**V**	**VI**	**VII**	**VIII**	**IX**	**X**	**XI**	**XII**
330	428	600	647	595	592	347	23	166	124	275	278	MAX												
277	366	484	615	464	449	197	-25	33	73	154	135	AVE												
215	260	365	535	360	340	38	-66	-40	18	22	24	MIN												
MIN	-66	-66	25.8.13	AVE	267	95	14.4.13	MAX	647	647		**2013**	MIN				AVE				MAX			

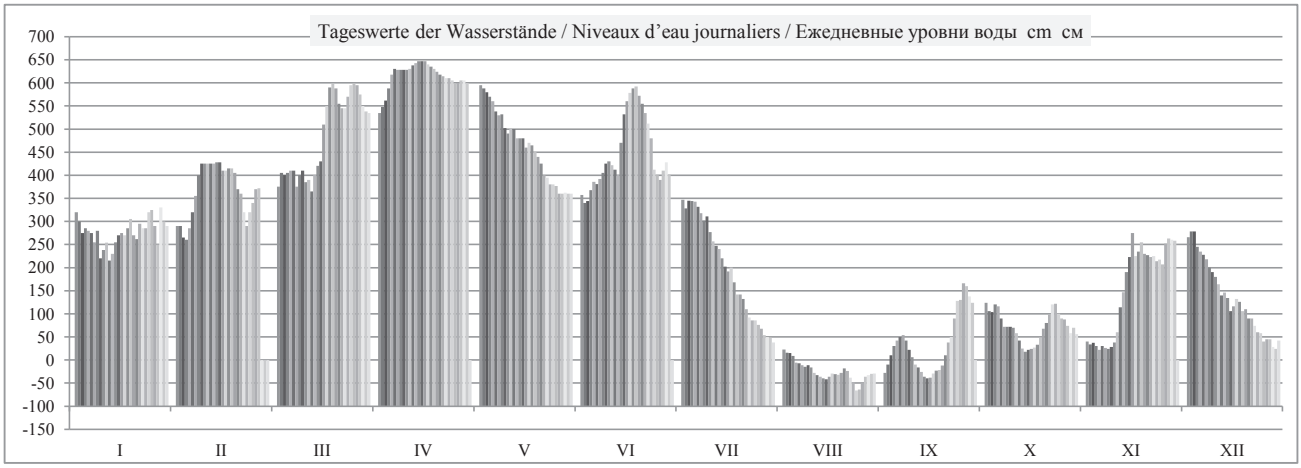

	HSW ВСУ	I	II	III	IV	V	VI	VII	VIII	IX	X	XI	XII	2013
Tage mit Überschreitung des HSW / Jours où le HNN (HSW) a été dépassé / Дни, когда был превышен ВСУ (HSW)		0	0	0	0	0	0	0	0	0	0	0	0	**0**
Tage mit Unterschreitung des RNW / Jours où l'ENR n'a pas été atteint / Дни, когда не был достигнут НСРУ		0	0	0	0	0	0	0	0	0	0	0	0	**0**
Tage mit Überschreitung des HSW / Jours où le HNN a été dépassé / Дни, когда был превышен ВСУ (HNN)		0	0	0	0	0	0	0	0	0	0	0	0	**0**

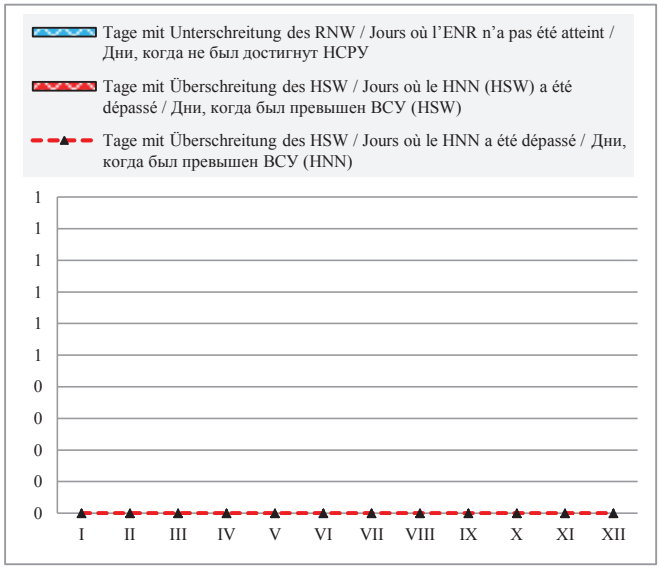

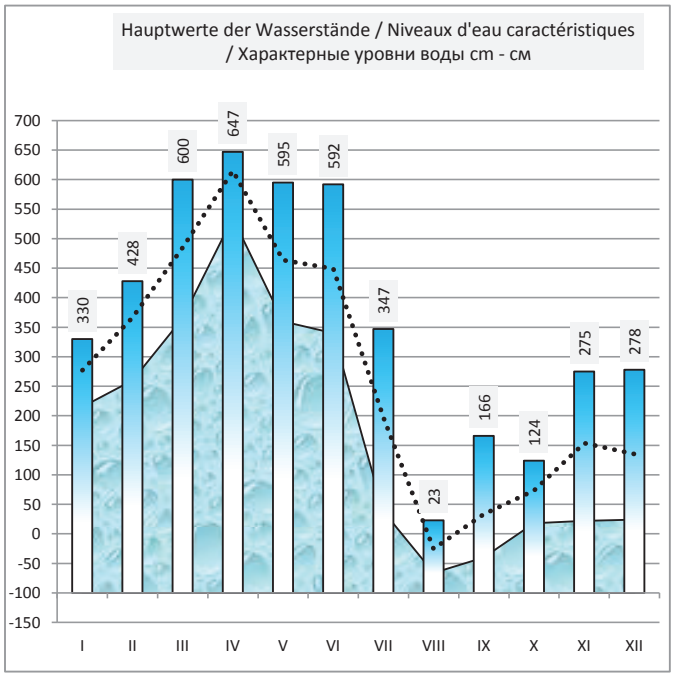

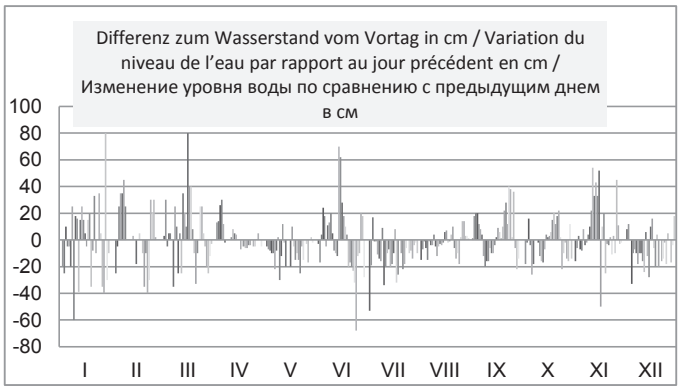

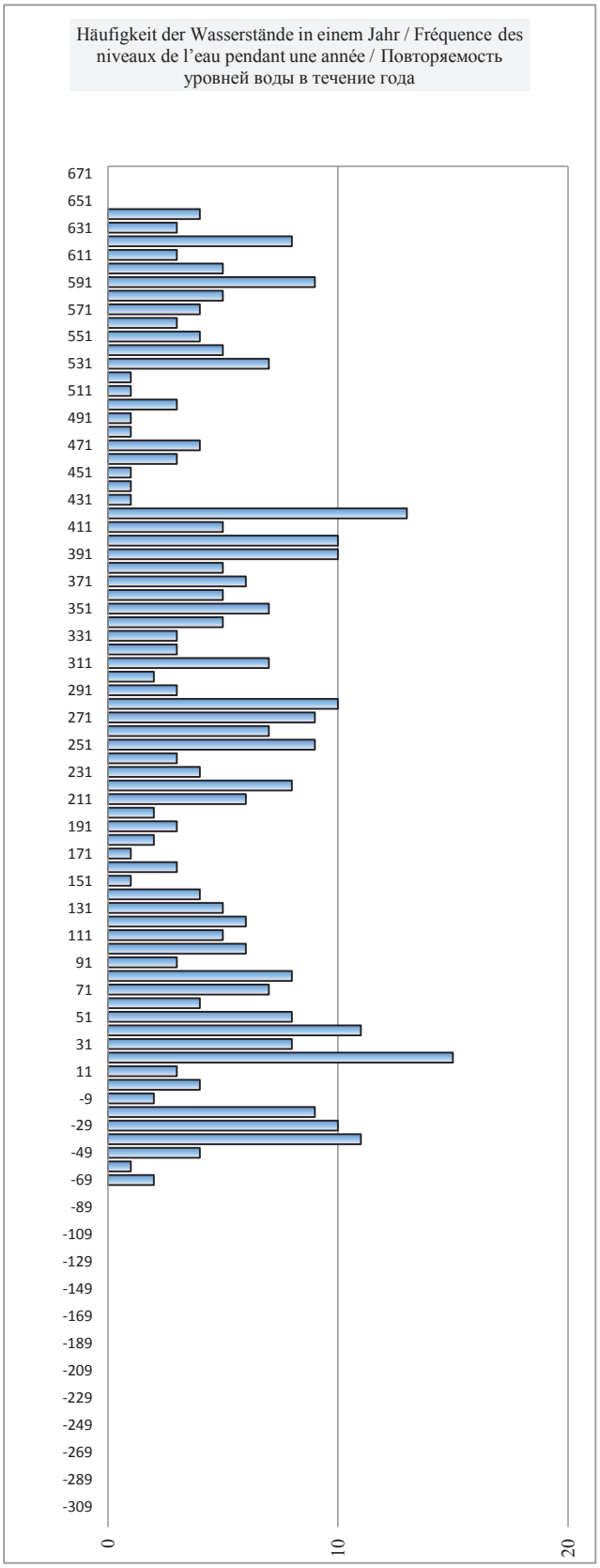

Rumänien / Roumanie / Румыния

Hydrologische Messstelle Station hydrométrique Водомерный пост	**ВЕСНЕТ** **БЕКЕТ**	Beginn der Messungen / Année de construction / Год основания	*1880*	
		Entfernung von Sulina / Distance de Sulina / Расстояние от Сулины km км	679,000	
		Absoluter Nullpunkt / Cote du «0» absolu / Абсолютная отметка «0» m м	MN	22,08
Fläche des Einzugsgebiets / Superficie du bassin hydrographique / Площадь водосборного бассейна km^2 $км^2$		Höhe d. RNW-HSW / Cote de l'ENR-HNN / Отметка НСРУ-ВСУ cm см		*1981-2010*

Hauptwerte der Wasserstände / Niveaux d'eau caractéristiques / Характерные уровни воды cm см				**Hauptwerte der Abflüsse / Débits d'eau caractéristiques / Характерные расходы воды m^3/s $м^3/с$**		
		735	Maximum / Наивысший (MAX)			
		04.07.2010				
-90		**-48**	Minimum / Наинизший (MIN)			
04.01.1954		06.12.2011				
		227	Mittel / Moyenne / Средний (AVE)			
... - 1990	*1991 - 2000*	*2001 - 2010*	berücksichtigter Zeitraum / Période de calcul / Период наблюдений	*... - 1990*	*1991 - 2000*	*2001 - 2010*

I	II	III	IV	V	VI	VII	VIII	IX	X	XI	XII	Datum Date Дата	I	II	III	IV	V	VI	VII	VIII	IX	X	XI	XII
330	303	397	561	630	386	383	73	22	157	82	287	**1**												
316	302	416	572	620	373	357	61	26	146	72	297	**2**												
294	285	418	585	612	363	362	59	44	129	71	298	**3**												
293	279	427	597	605	385	378	56	62	149	71	280	**4**												
290	283	422	640	595	407	369	50	76	155	62	261	**5**												
290	317	426	665	575	407	362	47	81	136	63	255	**6**												
275	347	408	671	560	412	348	45	89	113	65	246	**7**												
291	391	407	665	562	426	334	42	82	108	62	230	**8**												
251	424	423	660	550	443	337	38	68	106	64	221	**9**												
240	433	405	660	523	457	320	38	52	104	71	208	**10**												
266	440	405	658	531	452	293	29	40	98	87	192	**11**												
241	439	390	661	536	438	279	21	29	85	120	173	**12**												
238	439	400	666	519	431	270	18	24	69	162	168	**13**												
258	442	425	669	516	467	253	14	17	61	200	170	**14**												
276	441	450	668	516	532	239	13	9	59	229	137	**15**												
282	429	500	670	505	570	226	14	9	61	286	141	**16**												
282	422	568	669	500	588	225	20	14	63	265	153	**17**												
291	427	598	662	501	600	214	20	21	69	254	156	**18**												
312	428	614	658	491	609	184	19	22	76	273	137	**19**												
298	419	616	653	479	601	176	18	24	95	260	137	**20**												
275	395	595	647	460	585	170	25	40	112	251	127	**21**												
300	374	573	642	430	569	155	28	63	122	248	117	**22**												
300	356	573	638	427	549	134	16	84	138	246	114	**23**												
295	310	586	635	414	520	114	9	99	155	242	96	**24**												
326	330	596	634	409	498	112	-6	147	136	241	90	**25**												
340	348	619	630	405	470	114	-9	152	128	234	81	**26**												
316	373	620	629	397	450	110	-3	180	120	254	78	**27**												
272	387	610	632	385	433	98	9	192	114	284	79	**28**												
314		583	632	390	441	92	14	173	100	286	69	**29**												
326		570	632	386	440	90	18	160	97	282	56	**30**												
304		562		389		83	20		95		74	**31**												
I	**II**	**III**	**IV**	**V**	**VI**	**VII**	**VIII**	**IX**	**X**	**XI**	**XII**		**I**	**II**	**III**	**IV**	**V**	**VI**	**VII**	**VIII**	**IX**	**X**	**XI**	**XII**
340	442	620	671	630	609	383	73	192	157	286	298	MAX												
290	377	503	642	497	477	232	26	70	108	180	165	AVE												
238	279	390	561	385	363	83	-9	9	59	62	56	MIN												
MIN	-9		26.8.13	AVE	296	130	7.4.13	MAX	671			**2013**	MIN				AVE				MAX			

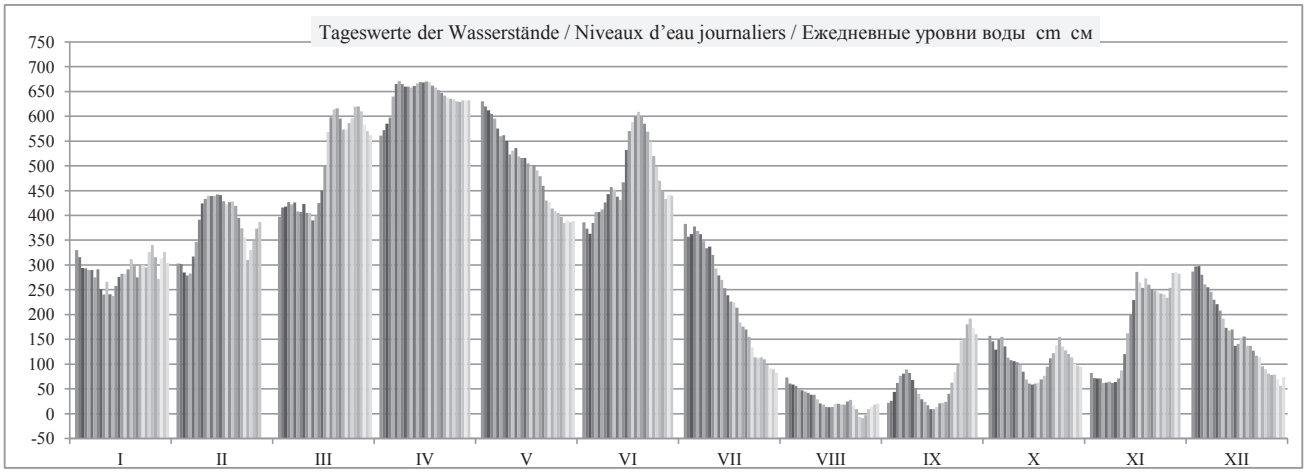

	HSW ВСУ	I	II	III	IV	V	VI	VII	VIII	IX	X	XI	XII	2013
Tage mit Überschreitung des HSW / Jours où le HNN (HSW) a été dépassé / Дни, когда был превышен ВСУ (HSW)		0	0	0	0	0	0	0	0	0	0	0	0	**0**
Tage mit Unterschreitung des RNW / Jours où l'ENR n'a pas été atteint / Дни, когда не был достигнут НСРУ		0	0	0	0	0	0	0	0	0	0	0	0	**0**
Tage mit Überschreitung des HSW / Jours où le HNN a été dépassé / Дни, когда был превышен ВСУ (HNN)		0	0	0	0	0	0	0	0	0	0	0	0	**0**

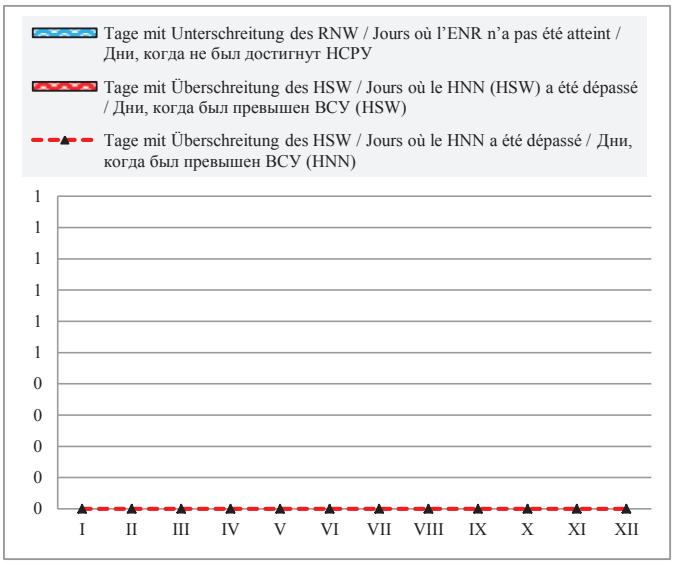

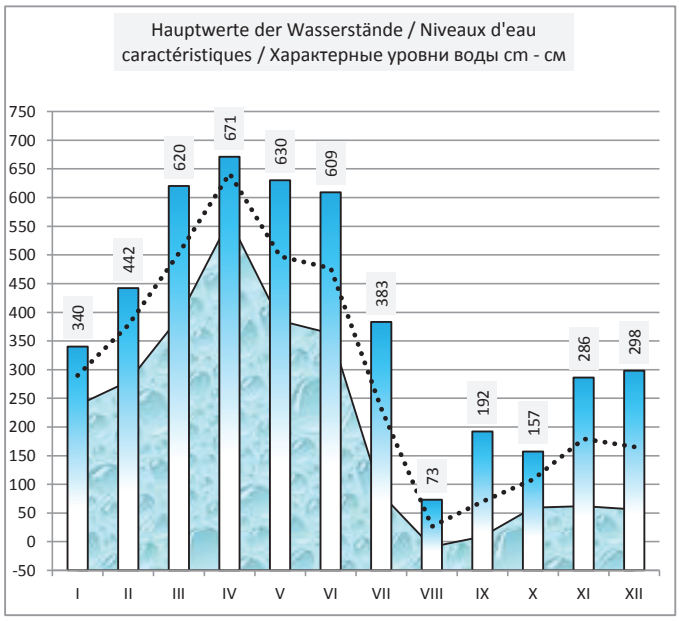

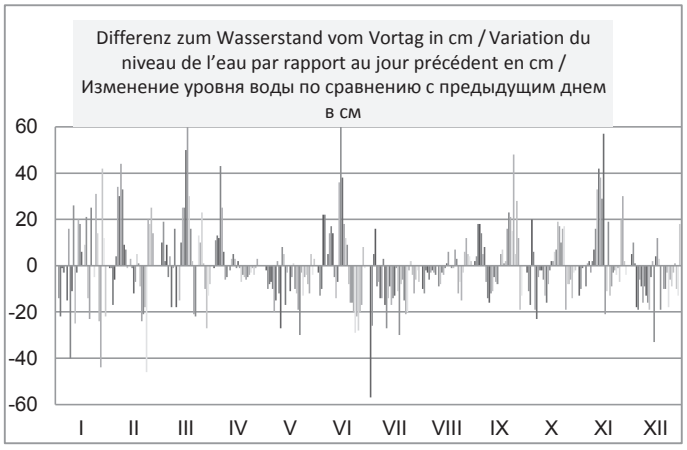

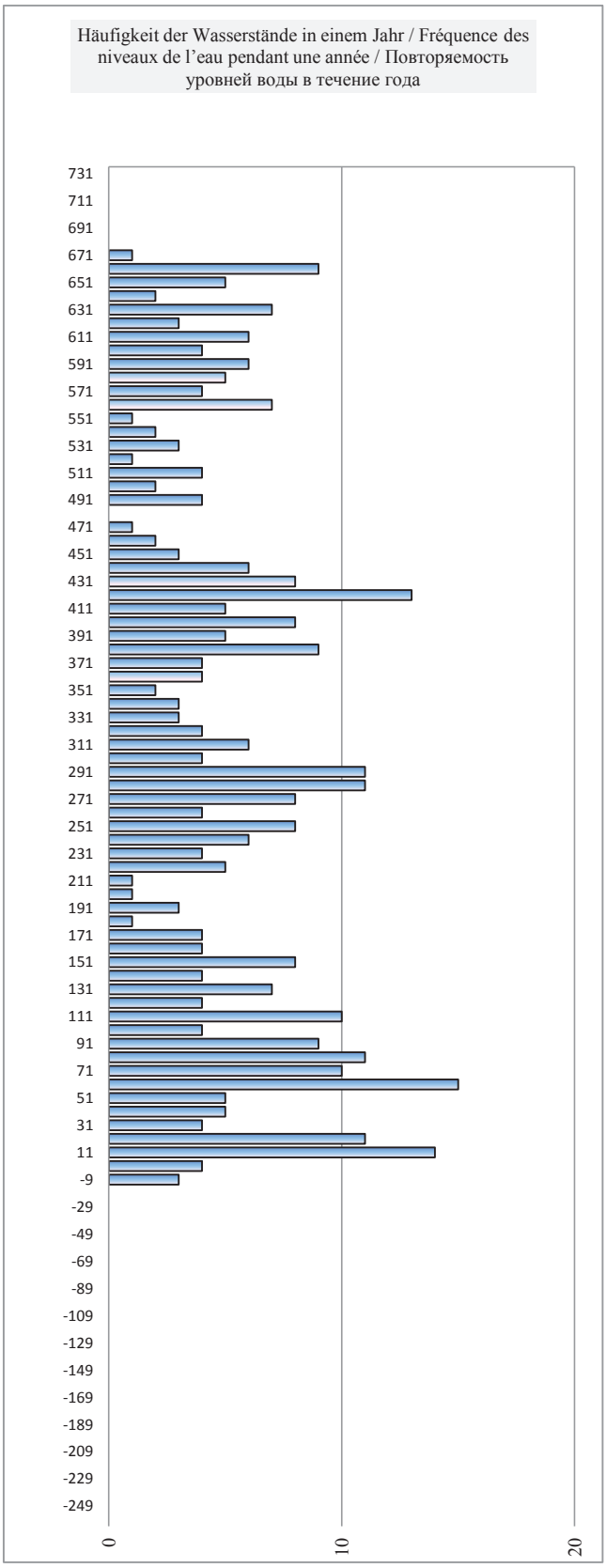

Bulgarien / Bulgarie / Болгария

Hydrologische Messstelle Station hydrométrique Водомерный пост	**ORIAHOVO** **ОРЯХОВО**	Beginn der Messungen / Année de construction / Год основания		*1924*	
		Entfernung von Sulina / Distance de Sulina / Расстояние от Сулины km км		678,000	
		Absoluter Nullpunkt / Cote du «0» absolu / Абсолютная отметка «0» m м		B	21,34
Fläche des Einzugsgebiets / Superficie du bassin hydrographique / Площадь водосборного бассейна km^2 $км^2$	607 260	Höhe d. RNW-HSW / Cote de l'ENR-HNN / Отметка НСРУ-ВСУ cm см	**52**	*1981-2010*	**734**

Hauptwerte der Wasserstände / Niveaux d'eau caractéristiques / Характерные уровни воды cm см				**Hauptwerte der Abflüsse / Débits d'eau caractéristiques / Характерные расходы воды m^3/s $м^3/с$**		
786	**686**	**838**	Maximum / Наивысший (MAX)	**15116**	**11970**	**15409**
29.03.1981	10.04.2000	23.04.2006		28.02.1981	10.04.2000	23.04.2006
-100	**-39**	**-75**	Minimum / Наинизший (MIN)	**1480**	**1443**	**1665**
07.01.1954	01.09.1992	06.09.2003		07.01.1954	07.10.1992	06.09.2003
310	**274**	**278**	Mittel / Moyenne / Средний (AVE)	**5775**	**5562**	**5679**
1931 - 1990	*1991 - 2000*	*2001 - 2010*	berücksichtigter Zeitraum / Période de calcul / Период наблюдений	*1941 - 1990*	*1991 - 2000*	*2001 - 2010*

I	II	III	IV	V	VI	VII	VIII	IX	X	XI	XII	Datum Date Дата	I	II	III	IV	V	VI	VII	VIII	IX	X	XI	XII
330	308	390	555	620	384	386	74	15	160	87	292	**1**	6328	6035	7143	9501	10477	7060	7088	3108	2424	4143	3261	5824
318	306	418	564	611	372	354	63	23	149	79	302	**2**	6168	6008	7531	9634	10340	6896	6651	2978	2515	4008	3166	5956
318	292	419	580	604	366	362	61	40	136	78	300	**3**	6168	5824	7545	9873	10234	6814	6760	2955	2711	3849	3155	5929
300	285	428	598	596	386	374	60	56	155	77	284	**4**	5929	5732	7671	10144	10113	7088	6923	2943	2897	4082	3143	5719
295	289	425	634	596	405	364	54	70	159	71	268	**5**	5863	5784	7629	10691	10113	7350	6787	2873	3060	4131	3072	5510
296	323	428	659	570	405	361	53	75	138	70	259	**6**	5876	6234	7671	11075	9724	7350	6746	2862	3119	3874	3060	5393
280	353	409	665	558	408	348	50	82	118	71	248	**7**	5666	6638	7406	11168	9545	7392	6570	2827	3202	3632	3072	5251
297	393	408	656	558	423	330	46	76	114	68	234	**8**	5890	7184	7392	11029	9545	7601	6328	2780	3131	3583	3037	5072
257	425	426	654	543	441	337	44	62	110	70	221	**9**	5367	7629	7643	10998	9323	7853	6422	2757	2967	3535	3060	4906
246	435	407	653	520	453	318	43	46	108	76	220	**10**	5226	7769	7378	10983	8986	8023	6168	2746	2780	3511	3131	4893
272	440	408	651	525	447	293	32	35	104	93	195	**11**	5562	7839	7392	10952	9059	7938	5837	2619	2653	3463	3332	4578
246	440	390	652	528	435	282	25	23	89	127	177	**12**	5226	7839	7143	10967	9103	7769	5693	2538	2515	3285	3740	4353
246	441	406	658	512	428	276	22	18	75	166	170	**13**	5226	7853	7364	11060	8870	7671	5614	2504	2458	3119	4217	4267
266	443	428	660	514	467	254	18	10	67	202	173	**14**	5484	7881	7671	11091	8899	8222	5329	2458	2367	3025	4666	4304
280	445	454	663	511	529	243	17	4	65	232	141	**15**	5666	7910	8037	11137	8855	9118	5187	2447	2299	3002	5046	3910
287	430	508	663	500	564	228	16	3	67	290	145	**16**	5758	7699	8812	11137	8696	9634	4995	2435	2288	3025	5798	3959
288	426	562	660	496	581	226	15	9	69	269	158	**17**	5771	7643	9605	11091	8638	9888	4970	2424	2356	3049	5523	4119
298	428	597	655	495	594	199	25	17	74	259	159	**18**	5903	7671	10128	11014	8623	10083	4628	2538	2447	3108	5393	4131
316	430	608	650	485	600	187	14	17	82	278	142	**19**	6141	7699	10295	10936	8479	10174	4478	2413	2447	3202	5640	3923
301	420	606	642	474	594	179	8	20	101	266	142	**20**	5942	7559	10264	10813	8322	10083	4378	2344	2481	3428	5484	3923
280	396	587	639	455	578	176	15	36	118	256	130	**21**	5666	7226	9978	10767	8051	9843	4341	2424	2665	3632	5355	3777
304	386	576	636	428	560	158	21	59	128	252	124	**22**	5982	7088	9813	10721	7671	9575	4119	2493	2932	3752	5303	3704
305	358	570	630	424	540	138	8	78	145	251	120	**23**	5995	6705	9724	10629	7615	9279	3874	2344	3155	3959	5290	3656
300	320	582	628	410	513	129	3	108	158	248	100	**24**	5929	6194	9903	10599	7419	8884	3764	2288	3511	4119	5251	3416
332	334	600	626	405	492	126	-11	152	141	245	93	**25**	6355	6382	10174	10568	7350	8580	3728	2130	4045	3910	5213	3332
342	356	612	619	403	468	118	-15	158	132	237	86	**26**	6489	6678	10355	10462	7322	8236	3632	2085	4119	3801	5110	3249
326	378	615	620	393	445	112	-9	186	126	267	84	**27**	6275	6978	10401	10477	7184	7910	3559	2152	4465	3728	5497	3226
276	390	603	624	384	430	102	3	195	119	289	85	**28**	5614	7143	10219	10538	7060	7699	3440	2288	4578	3644	5784	3237
320		582	622	393	441	94	8	176	104	292	74	**29**	6194		9903	10507	7184	7853	3344	2344	4341	3463	5824	3108
330		563	624	387	435	93	13	164	104	286	61	**30**	6328		9619	10538	7101	7769	3332	2401	4192	3463	5745	2955
310		555		387		87	14		99		78	**31**	6061		9501		7101		3261	2413		3404		3155
I	**II**	**III**	**IV**	**V**	**VI**	**VII**	**VIII**	**IX**	**X**	**XI**	**XII**		**I**	**II**	**III**	**IV**	**V**	**VI**	**VII**	**VIII**	**IX**	**X**	**XI**	**XII**
342	445	615	665	620	600	386	74	195	160	292	302	MAX	6489	7910	10401	11168	10477	10174	7088	3108	4578	4143	5824	5956
296	381	502	635	493	473	233	25	67	113	185	170	AVE	5873	7029	8752	10703	8613	8321	5095	2546	3037	3578	4479	4282
246	285	390	555	384	366	87	-15	3	65	68	61	MIN	5226	5732	7143	9501	7060	6814	3261	2085	2288	3002	3037	2955
MIN	-15		26.8.13	AVE	297	132	7.4.13	MAX	665		**2013**		MIN	2085		26.8.13	AVE	6011		7.4.13	MAX	11168		

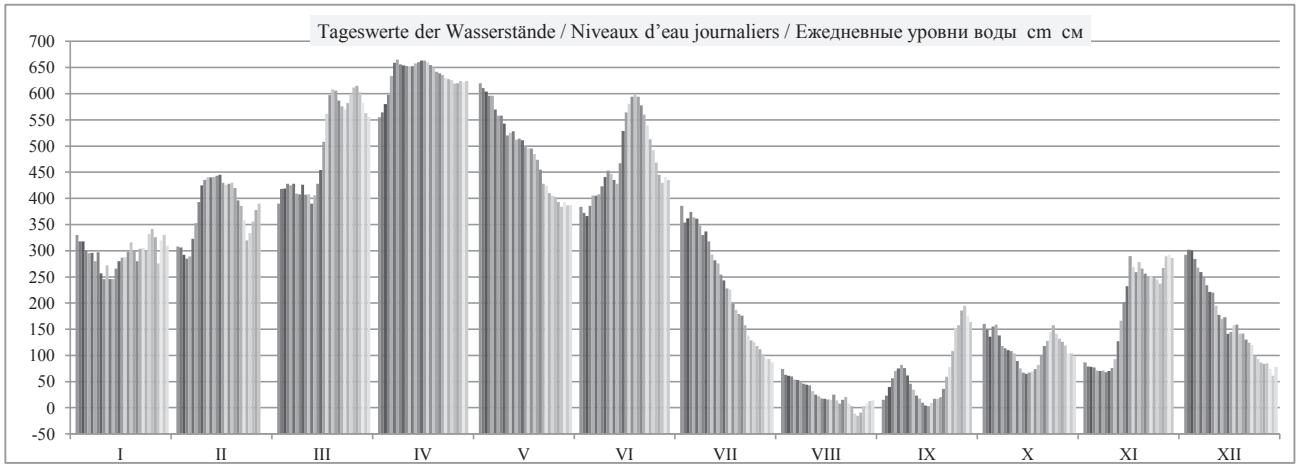

	HSW ВСУ	I	II	III	IV	V	VI	VII	VIII	IX	X	XI	XII	2013
Tage mit Überschreitung des HSW / Jours où le HNN (HSW) a été dépassé / Дни, когда был превышен ВСУ (HSW)		0	0	0	0	0	0	0	0	0	0	0	0	**0**
Tage mit Unterschreitung des RNW / Jours où l'ENR n'a pas été atteint / Дни, когда не был достигнут НСРУ		0	0	0	0	0	0	0	25	15	0	0	0	**40**
Tage mit Überschreitung des HSW / Jours où le HNN a été dépassé / Дни, когда был превышен ВСУ (HNN)		0	0	0	0	0	0	0	0	0	0	0	0	**0**

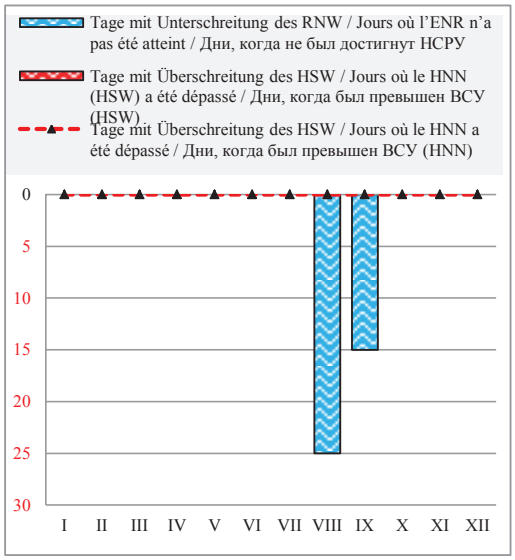

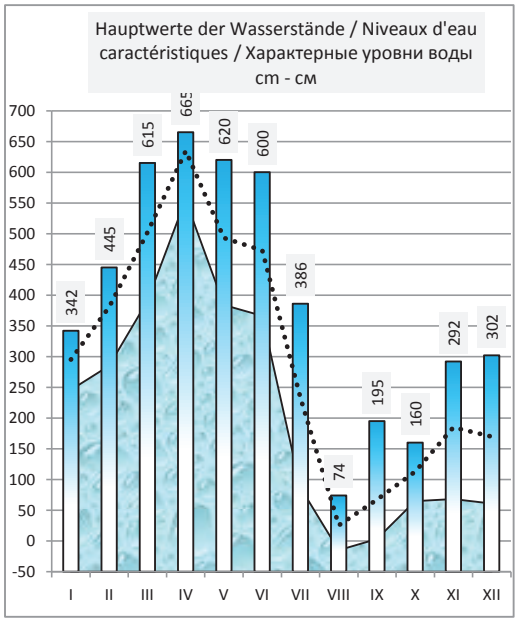

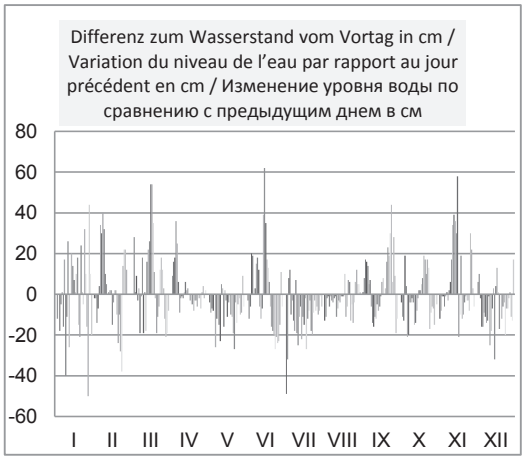

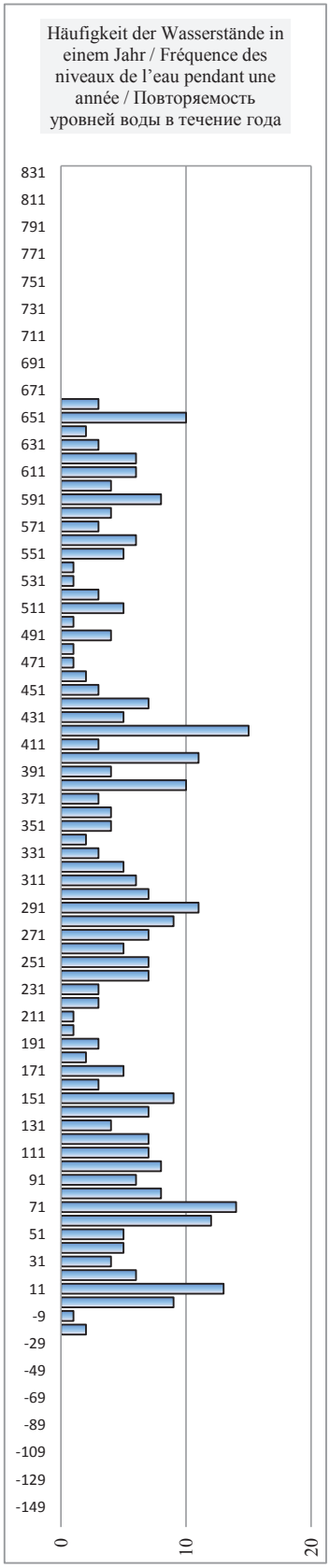

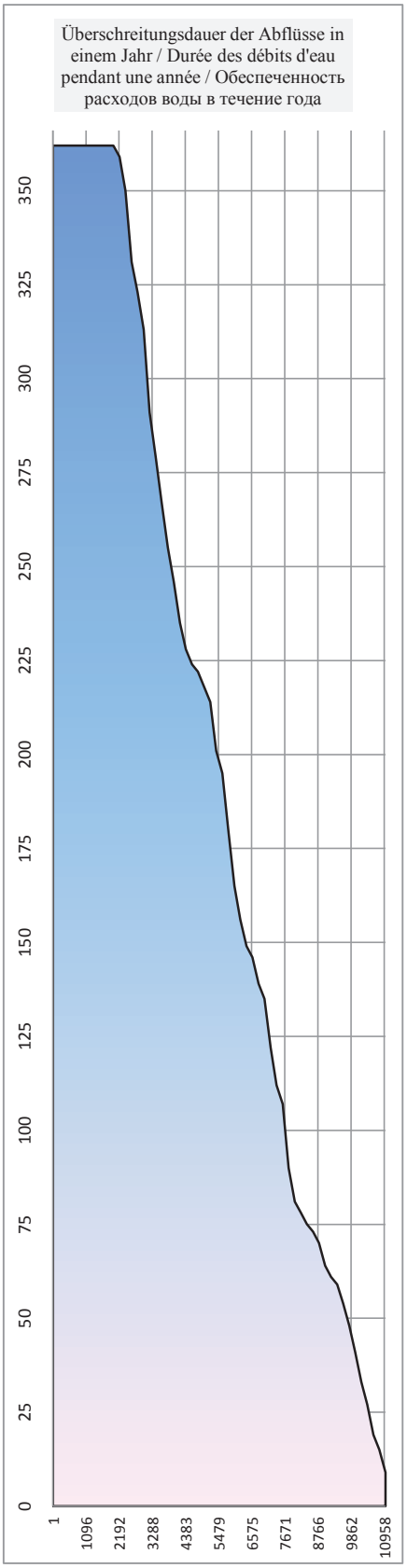

Rumänien / Roumanie / Румыния

Hydrologische Messstelle Station hydrométrique Водомерный пост	**CORABIA** **КОРАБИЯ**		Beginn der Messungen / Année de construction / Год основания		*1879*	
			Entfernung von Sulina / Distance de Sulina / Расстояние от Сулины km км		630,000	
			Absoluter Nullpunkt / Cote du «0» absolu / Абсолютная отметка «0» m м	MN	20,12	
Fläche des Einzugsgebiets / Superficie du bassin hydrographique / Площадь водосборного бассейна km^2 $км^2$		623 350	Höhe d. RNW-HSW / Cote de l'ENR-HNN / Отметка НСРУ-ВСУ cm см	**18**	*1981-2010*	**640**

Hauptwerte der Wasserstände / Niveaux d'eau caractéristiques / Характерные уровни воды cm см				**Hauptwerte der Abflüsse / Débits d'eau caractéristiques / Характерные расходы воды m^3/s $м^3/с$**		
796	**623**	**806**	Maximum / Наивысший (MAX)	15578	12335	**16000**
13.03.1954	11.04.2000	24.04.2006		01.04.1970	10.04.2000	23.04.2006
-101	**-76**	**-138**	Minimum / Наинизший (MIN)	1121	1789	**2017**
23.10.1947	08.10.1992	07.09.2003		01.10.1985	07.10.1992	06.09.2003
279	**218**	**224**	Mittel / Moyenne / Средний (AVE)	**5825**	5545	**5880**
1921 - 1990	*1991 - 2000*	*2001 - 2010*	berücksichtigter Zeitraum / Période de calcul / Период наблюдений	*1941 - 1990*	*1991 - 2000*	*2001 - 2010*

I	II	III	IV	V	VI	VII	VIII	IX	X	XI	XII	Datum Date Дата	I	II	III	IV	V	VI	VII	VIII	IX	X	XI	XII
271	255	339	496	561	322	339	42	-11	122	51	237	**1**	6400	6160	7510	10060	10980	7160	7180	3170	2550	4230	3270	5920
269	252	354	505	554	315	316	31	-10	113	41	245	**2**	6330	6100	7720	10230	10840	7040	6870	3040	2580	4090	3170	6040
250	241	362	516	546	303	306	26	4	101	36	247	**3**	6090	5950	7850	10460	10690	6940	6810	2990	2760	3980	3120	6040
246	235	369	533	539	318	323	24	20	108	36	239	**4**	6040	5860	7930	10780	10590	7180	6960	2970	2970	4090	3110	5890
244	231	367	568	528	334	312	20	35	121	31	220	**5**	6010	5890	7900	11430	10370	7430	6820	2920	3130	4200	3040	5620
244	256	367	594	512	343	307	15	44	108	28	212	**6**	5980	6280	7880	11860	10080	7540	6720	2850	3250	4010	3020	5500
235	286	359	606	499	346	294	14	51	87	30	205	**7**	5860	6760	7720	12020	9870	7600	6540	2840	3310	3740	3040	5380
240	326	344	602	497	355	282	10	51	75	28	191	**8**	5890	7350	7600	11920	9830	7750	6370	2780	3270	3610	3020	5180
220	358	361	599	491	368	279	6	40	73	28	180	**9**	5580	7800	7790	11900	9650	7970	6340	2740	3120	3590	3030	5040
196	372	353	599	459	384	272	8	26	70	33	169	**10**	5350	8000	7660	11860	9170	8160	6150	2740	2950	3550	3120	4870
217	379	349	597	460	385	247	1	12	66	45	153	**11**	5560	8080	7570	11830	9220	8130	5820	2650	2790	3480	3300	4650
206	380	338	595	468	375	233	-8	0	55	69	138	**12**	5400	8100	7440	11830	9290	8020	5620	2570	2640	3330	3660	4450
193	380	338	600	455	370	224	-12	-5	41	109	127	**13**	5290	8100	7540	11920	9070	7960	5490	2530	2590	3150	4190	4330
209	381	363	602	447	384	214	-15	-10	30	144	127	**14**	5530	8130	7900	11940	8980	8380	5310	2480	2530	3030	4650	4290
223	383	383	601	447	443	199	-18	-18	25	172	108	**15**	5730	8140	8290	11920	8960	9250	5110	2460	2450	2980	5150	4030
232	382	421	601	440	485	187	-19	-22	26	220	100	**16**	5850	8080	8980	11940	8840	9920	4970	2460	2410	3010	5680	3980
235	366	485	602	430	507	182	-14	-19	31	228	108	**17**	5880	7880	10030	11940	8710	10300	4620	2510	2460	3070	5710	4080
236	368	522	599	431	523	178	-12	-12	34	208	114	**18**	5950	7910	10570	11860	8690	10530	4780	2530	2530	3120	5500	4130
258	370	537	594	422	534	151	-14	-10	44	219	104	**19**	6220	7910	10820	11790	8550	10710	4440	2500	2550	3250	5640	3980
255	361	543	589	412	532	137	-15	-8	57	218	97	**20**	6100	7740	10820	11680	8360	10640	4270	2500	2590	3440	5590	3900
231	342	530	585	397	518	130	-11	1	75	206	94	**21**	5860	7440	10600	11610	8110	10350	4160	2560	2720	3660	5440	3850
243	321	515	578	373	504	121	-5	20	85	203	84	**22**	6030	7160	10350	11470	7790	10120	4020	2590	2980	3790	5380	3740
252	311	513	572	364	486	104	-12	43	98	199	82	**23**	6120	6870	10330	11400	7630	9780	3790	2500	3220	3980	5350	3660
246	265	516	569	351	461	92	-20	51	115	201	65	**24**	6100	6340	10420	11320	7460	9310	3660	2410	3430	4150	5350	3470
265	269	530	567	345	436	87	-31	94	108	196	55	**25**	6400	6430	10710	11290	7360	8880	3600	2290	3920	4030	5280	3350
285	282	547	564	339	414	81	-41	110	96	192	48	**26**	6570	6640	10980	11230	7290	8550	3520	2210	4150	3870	5270	3250
269	310	552	560	338	390	75	-38	128	86	200	41	**27**	6280	7070	11040	11180	7220	8190	3440	2260	4430	3760	5440	3180
235	328	548	562	325	370	68	-27	149	82	231	41	**28**	5910	7320	10930	11220	7070	7940	3340	2380	4620	3690	5830	3170
245		530	562	328	373	58	-19	141	70	238	34	**29**	6130		10590	11220	7120	8020	3240	2460	4480	3530	5920	2990
276		512	562	327	378	56	-14	125	61	235	19	**30**	6430		10240	11220	7080	7970	3200	2500	4290	3460	5890	2920
257		500		324		52	-11		63		30	**31**	6190		10060		7050		3130	2540		3430		3040
I	**II**	**III**	**IV**	**V**	**VI**	**VII**	**VIII**	**IX**	**X**	**XI**	**XII**		**I**	**II**	**III**	**IV**	**V**	**VI**	**VII**	**VIII**	**IX**	**X**	**XI**	**XII**
285	383	552	606	561	534	339	42	149	122	238	247	MAX	6570	8140	11040	12020	10980	10710	7180	3170	4620	4230	5920	6040
241	321	440	576	433	409	191	-5	34	75	136	126	AVE	5970	7196	9154	11478	8772	8591	5042	2611	3122	3623	4505	4320
193	231	338	496	324	303	52	-41	-22	25	28	19	MIN	5290	5860	7440	10060	7050	6940	3130	2210	2410	2980	3020	2920
MIN	-41		26.8.13	AVE	247	93	7.4.13	MAX	606			**2013**	MIN	2210		26.8.13	AVE	6182		7.4.13	MAX	12020		

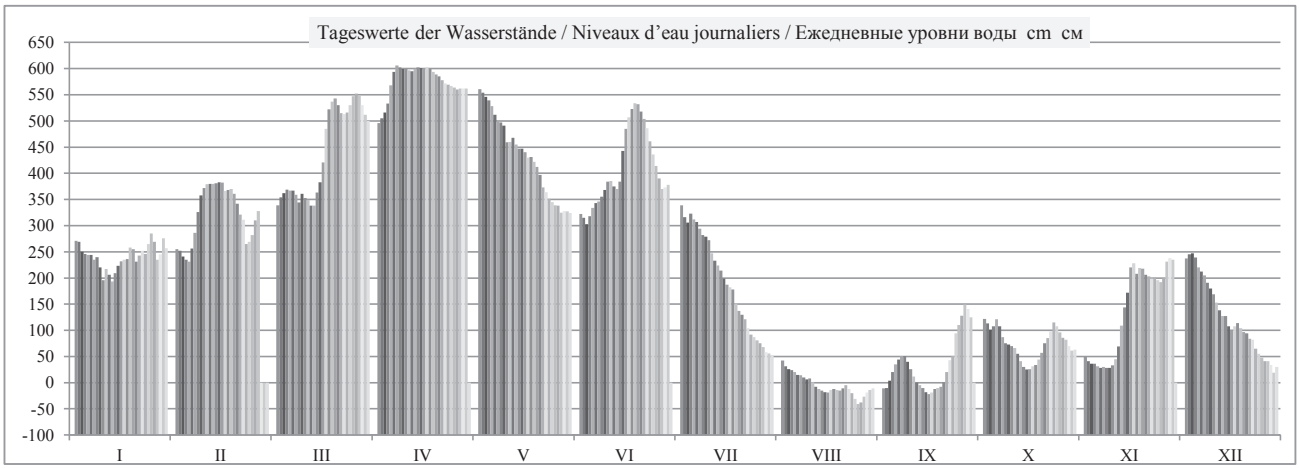

	HSW ВСУ	I	II	III	IV	V	VI	VII	VIII	IX	X	XI	XII	2013
Tage mit Überschreitung des HSW / Jours où le HNN (HSW) a été dépassé / Дни, когда был превышен ВСУ (HSW)		0	0	0	0	0	0	0	0	0	0	0	0	**0**
Tage mit Unterschreitung des RNW / Jours où l'ENR n'a pas été atteint / Дни, когда не был достигнут НСРУ		0	0	0	0	0	0	0	26	14	0	0	0	**40**
Tage mit Überschreitung des HSW / Jours où le HNN a été dépassé / Дни, когда был превышен ВСУ (HNN)		0	0	0	0	0	0	0	0	0	0	0	0	**0**

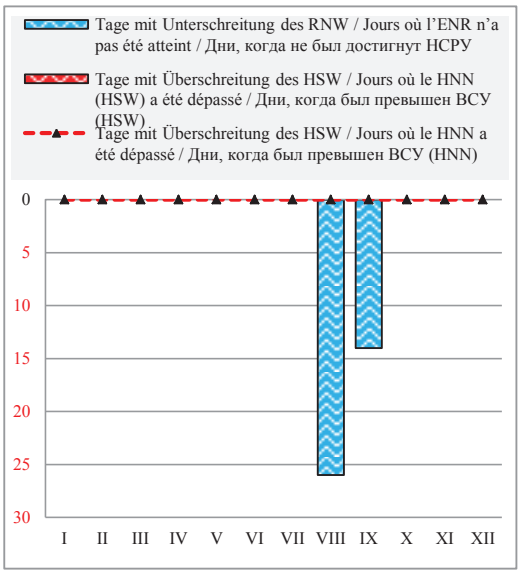

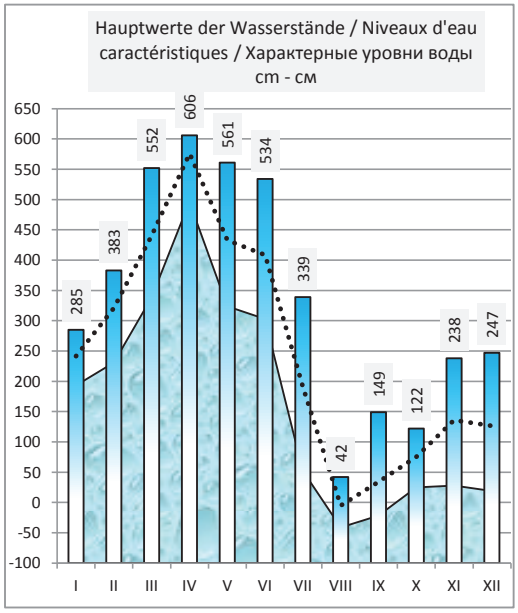

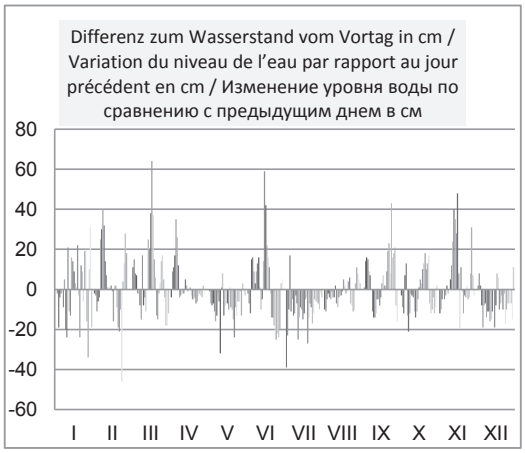

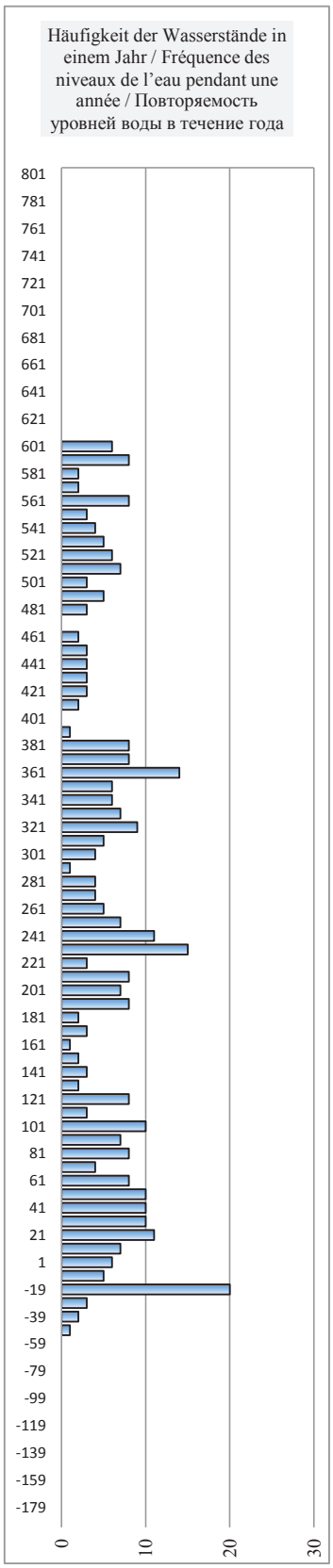

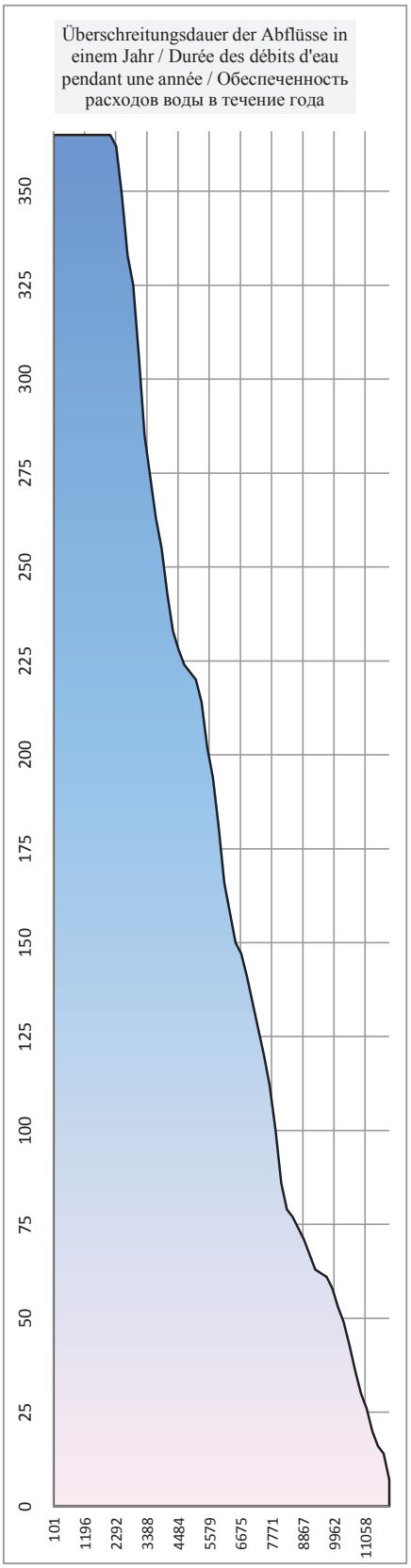

Bulgarien / Bulgarie / Болгария

Hydrologische Messstelle Station hydrométrique Водомерный пост	**NIKOPOL** **НИКОПОЛ**	Beginn der Messungen / Année de construction / Год основания	*1926*		
		Entfernung von Sulina / Distance de Sulina / Расстояние от Сулины km км	597,500		
		Absoluter Nullpunkt / Cote du «0» absolu / Абсолютная отметка «0» m м	B	17,35	
Fläche des Einzugsgebiets / Superficie du bassin hydrographique / Площадь водосборного бассейна km^2 $км^2$		Höhe d. RNW-HSW / Cote de l'ENR-HNN / Отметка НСРУ-ВСУ cm см		*1981-2010*	

Hauptwerte der Wasserstände / Niveaux d'eau caractéristiques / Характерные уровни воды cm см				**Hauptwerte der Abflüsse / Débits d'eau caractéristiques / Характерные расходы воды m^3/s $м^3/с$**		
		730	Maximum / Наивысший (MAX)			
		24.05.2014				
		78	Minimum / Наинизший (MIN)			
		278	Mittel / Moyenne / Средний (AVE)			
... - 1990	*1991 - 2000*	*2001 - 2010*	berücksichtigter Zeitraum / Période de calcul / Период наблюдений	*... - 1990*	*1991 - 2000*	*2001 - 2010*

I	II	III	IV	V	VI	VII	VIII	IX	X	XI	XII	Datum Date Дата	I	II	III	IV	V	VI	VII	VIII	IX	X	XI	XII
370	364	444	590	660	431	468	167	113	238	175	346	**1**												
370	362	456	600	652	428	438	158	114	232	166	350	**2**												
354	350	466	610	645	416	430	150	126	226	160	355	**3**												
345	341	469	630	638	422	439	150	142	230	158	353	**4**												
346	340	469	670	628	440	426	143	157	238	154	328	**5**												
347	360	469	690	608	452	422	140	167	229	150	324	**6**												
340	390	466	702	600	452	410	138	172	213	150	316	**7**												
339	424	452	696	600	458	404	136	173	197	150	304	**8**												
334	452	456	700	590	470	400	132	165	194	150	288	**9**												
304	468	456	704	564	484	392	130	152	191	153	280	**10**												
318	480	453	698	568	490	370	126	140	187	162	272	**11**												
318	482	446	698	574	484	352	118	130	180	184	250	**12**												
300	482	441	696	564	479	343	114	120	163	220	240	**13**												
310	483	464	698	552	484	332	109	114	150	254	240	**14**												
326	483	475	697	550	540	321	106	110	148	280	226	**15**												
333	479	514	696	549	577	311	105	104	148	324	216	**16**												
340	464	566	700	536	600	305	110	106	152	338	219	**17**												
340	464	600	700	538	614	301	106	110	156	318	228	**18**												
358	466	620	694	529	625	276	112	114	168	326	219	**19**												
362	465	630	690	519	625	260	110	118	181	328	210	**20**												
340	448	624	686	505	620	257	114	126	190	316	212	**21**												
346	428	615	674	484	604	245	120	142	212	312	200	**22**												
357	418	605	670	468	590	229	115	162	221	308	194	**23**												
352	378	605	668	464	565	216	105	170	231	311	180	**24**												
366	376	618	664	455	544	209	98	208	228	305	170	**25**												
390	386	640	660	450	522	206	90	226	215	303	164	**26**												
388	415	648	656	448	500	200	86	240	206	306	158	**27**												
348	431	647	657	438	479	192	94	260	201	340	158	**28**												
348		630	655	436	478	183	105	254	192	345	156	**29**												
380		608	660	436	484	180	109	240	182	344	145	**30**												
366		595		434		176	113		183		148	**31**												
I	**II**	**III**	**IV**	**V**	**VI**	**VII**	**VIII**	**IX**	**X**	**XI**	**XII**		**I**	**II**	**III**	**IV**	**V**	**VI**	**VII**	**VIII**	**IX**	**X**	**XI**	**XII**
390	483	648	704	660	625	468	167	260	238	345	355	MAX												
346	424	537	674	538	512	313	120	156	196	250	240	AVE												
300	340	441	590	434	416	176	86	104	148	150	145	MIN												
MIN	86		27.8.13	AVE	358	212,4891304	10.4.13	MAX	704		**2013**		MIN				AVE				MAX			

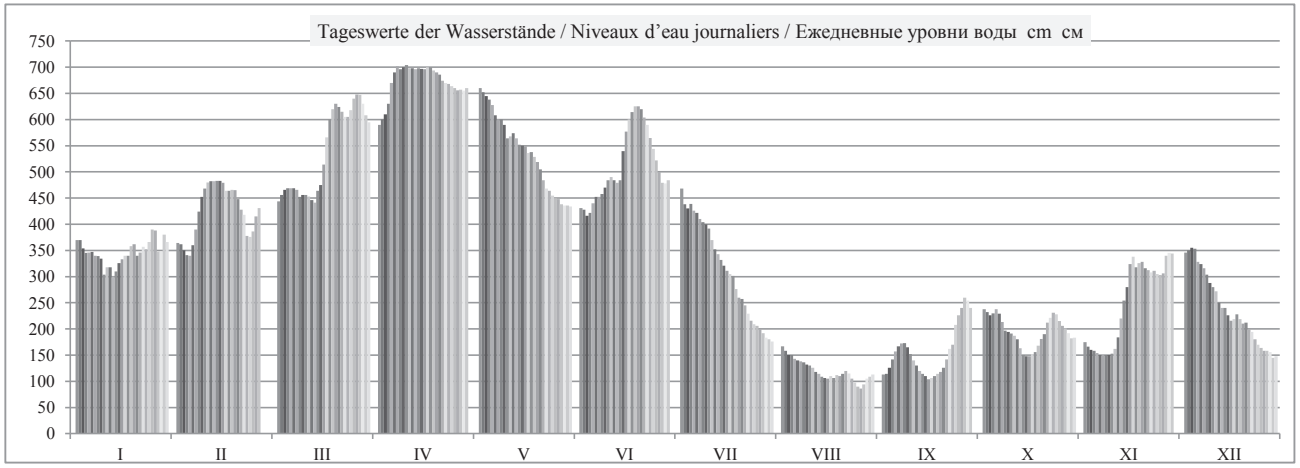

	HSW ВСУ	I	II	III	IV	V	VI	VII	VIII	IX	X	XI	XII	2013
Tage mit Überschreitung des HSW / Jours où le HNN (HSW) a été dépassé / Дни, когда был превышен ВСУ (HSW)		0	0	0	0	0	0	0	0	0	0	0	0	**0**
Tage mit Unterschreitung des RNW / Jours où l'ENR n'a pas été atteint / Дни, когда не был достигнут НСРУ		0	0	0	0	0	0	0	0	0	0	0	0	**0**
Tage mit Überschreitung des HSW / Jours où le HNN a été dépassé / Дни, когда был превышен ВСУ (HNN)		0	0	0	0	0	0	0	0	0	0	0	0	**0**

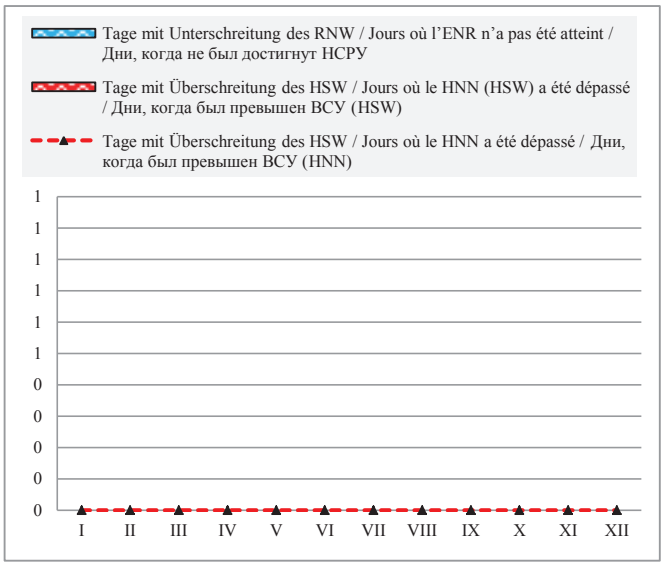

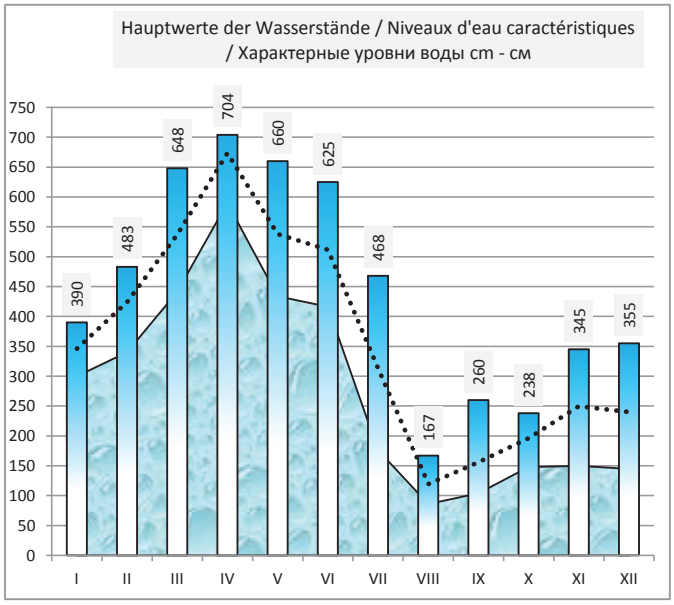

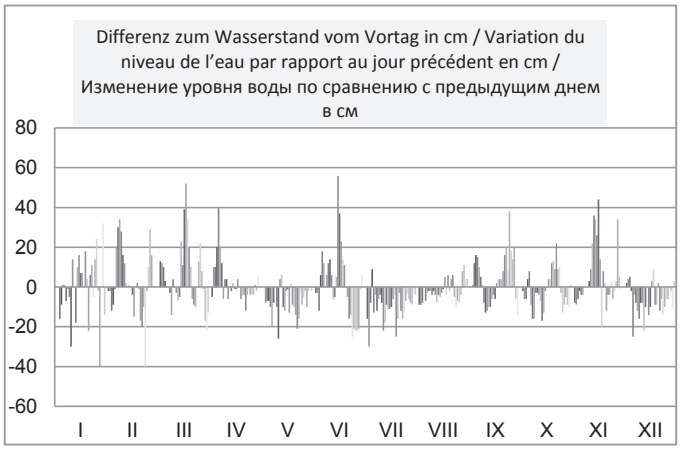

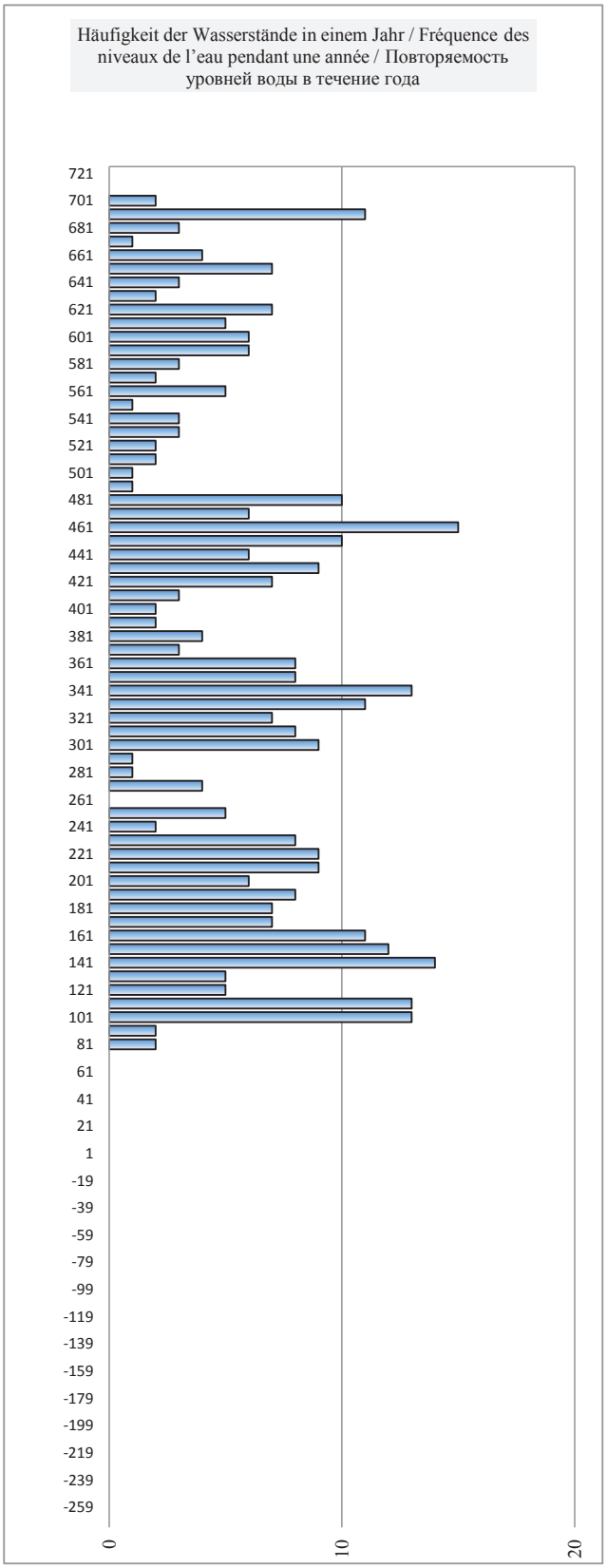

Rumänien / Roumanie / Румыния

Hydrologische Messstelle Station hydrométrique Водомерный пост	**TURNU MAGURELE** **ТУРНУ МЭГУРЕЛЕ**	Beginn der Messungen / Année de construction / Год основания	*1879*	
		Entfernung von Sulina / Distance de Sulina / Расстояние от Сулины km км	597,000	
		Absoluter Nullpunkt / Cote du «0» absolu / Абсолютная отметка «0» m м	MN	19,13
Fläche des Einzugsgebiets / Superficie du bassin hydrographique / Площадь водосборного бассейна km^2 $км^2$		Höhe d. RNW-HSW / Cote de l'ENR-HNN / Отметка НСРУ-ВСУ cm см		*1981-2010*

Hauptwerte der Wasserstände / Niveaux d'eau caractéristiques / Характерные уровни воды cm см				**Hauptwerte der Abflüsse / Débits d'eau caractéristiques / Характерные расходы воды m^3/s $м^3/с$**		
		790	Maximum / Наивысший (MAX)			
		24.04.2006				
-71		**-42**	Minimum / Наинизший (MIN)			
01.01.1947		06.12.2011				
		218	Mittel / Moyenne / Средний (AVE)			
... - 1990	*1991 - 2000*	*2001 - 2010*	berücksichtigter Zeitraum / Période de calcul / Период наблюдений	*... - 1990*	*1991 - 2000*	*2001 - 2010*

I	II	III	IV	V	VI	VII	VIII	IX	X	XI	XII	Datum Date Дата	I	II	III	IV	V	VI	VII	VIII	IX	X	XI	XII
272	270	347	497	567	338	367	79	24	146	84	253	**1**												
276	268	359	504	560	335	348	68	26	140	76	258	**2**												
262	260	370	512	554	323	336	60	35	135	70	260	**3**												
253	250	372	530	545	330	348	57	52	136	70	258	**4**												
253	246	376	570	538	346	336	55	66	148	67	236	**5**												
253	265	376	594	523	358	330	52	76	138	60	230	**6**												
248	291	372	607	508	361	320	49	84	122	62	223	**7**												
243	320	352	606	507	365	310	46	84	106	60	210	**8**												
238	354	364	608	498	376	307	42	76	103	60	200	**9**												
210	368	364	608	475	391	302	42	64	100	64	188	**10**												
220	380	357	603	474	397	280	36	52	96	70	175	**11**												
220	382	352	600	479	391	262	30	40	86	90	160	**12**												
206	382	347	602	471	389	252	24	32	72	126	147	**13**												
213	384	367	604	460	392	242	20	26	62	158	148	**14**												
229	386	385	604	460	442	229	16	20	58	187	134	**15**												
240	382	415	604	457	480	217	14	14	58	228	121	**16**												
246	370	470	606	445	504	210	17	16	62	242	126	**17**												
246	368	502	606	445	523	210	22	20	69	226	134	**18**												
264	370	523	603	437	531	186	22	26	78	231	126	**19**												
270	367	534	597	427	534	168	21	28	90	234	118	**20**												
247	357	530	590	414	526	160	23	34	100	224	118	**21**												
250	334	514	580	394	514	153	29	52	119	220	110	**22**												
262	321	510	576	380	496	137	25	70	127	216	104	**23**												
260	288	510	570	369	476	124	15	79	140	218	90	**24**												
270	279	521	570	363	445	117	9	110	138	212	82	**25**												
290	289	537	566	354	431	115	-3	134	124	210	75	**26**												
284	315	548	563	354	409	109	-3	144	113	213	70	**27**												
256	335	548	564	345	387	102	4	167	111	243	70	**28**												
251		534	561	345	384	92	14	164	102	253	67	**29**												
285		514	568	345	393	90	18	150	90	253	56	**30**												
276		502		340		86	22		94		58	**31**												
I	**II**	**III**	**IV**	**V**	**VI**	**VII**	**VIII**	**IX**	**X**	**XI**	**XII**		**I**	**II**	**III**	**IV**	**V**	**VI**	**VII**	**VIII**	**IX**	**X**	**XI**	**XII**
290	386	548	608	567	534	367	79	167	148	253	260	MAX												
251	328	441	579	446	419	221	30	66	105	158	149	AVE												
206	246	347	497	340	323	86	-3	14	58	60	56	MIN												
MIN	-3		26.8.13	AVE	265	121	9.4.13	MAX	608		**2013**		MIN				AVE				MAX			

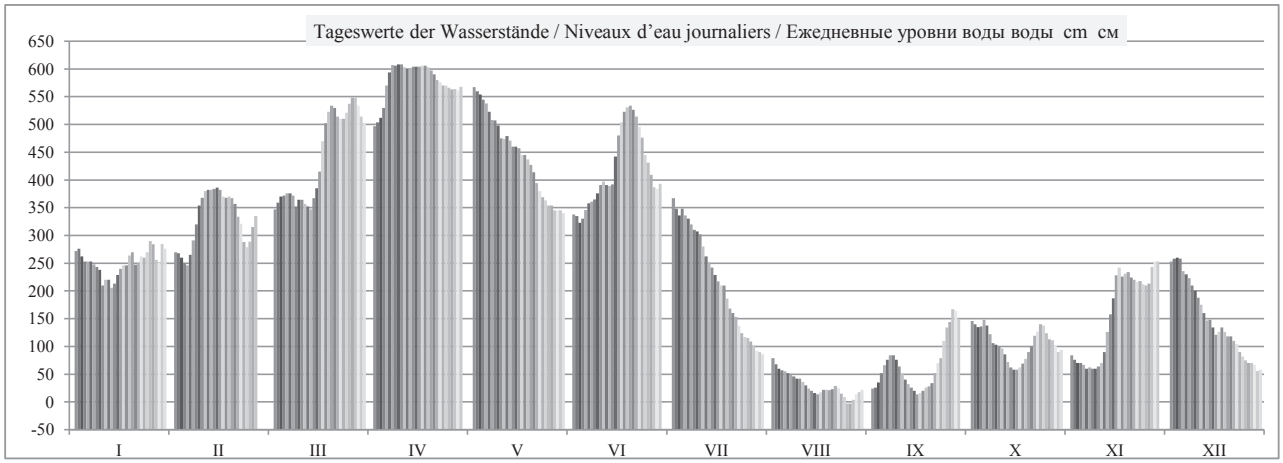

	HSW ВСУ	I	II	III	IV	V	VI	VII	VIII	IX	X	XI	XII	2013
Tage mit Überschreitung des HSW / Jours où le HNN (HSW) a été dépassé / Дни, когда был превышен ВСУ (HSW)		0	0	0	0	0	0	0	0	0	0	0	0	**0**
Tage mit Unterschreitung des RNW / Jours où l'ENR n'a pas été atteint / Дни, когда не был достигнут НСРУ		0	0	0	0	0	0	0	0	0	0	0	0	**0**
Tage mit Überschreitung des HSW / Jours où le HNN a été dépassé / Дни, когда был превышен ВСУ (HNN)		0	0	0	0	0	0	0	0	0	0	0	0	**0**



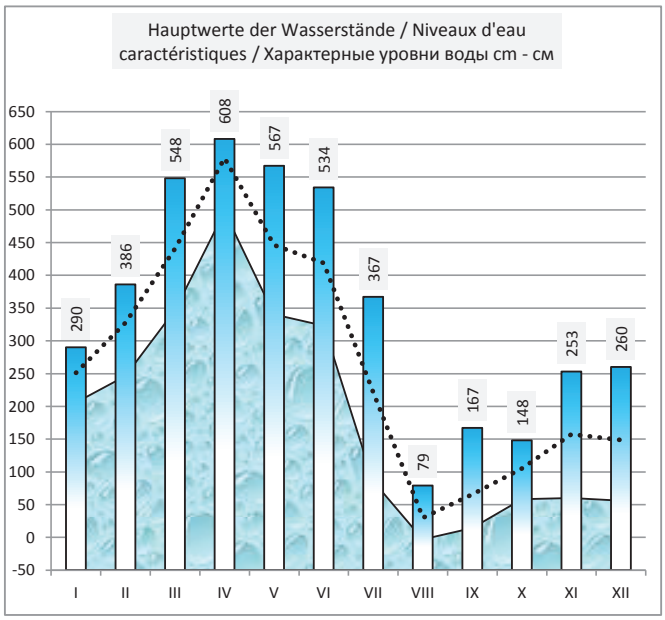

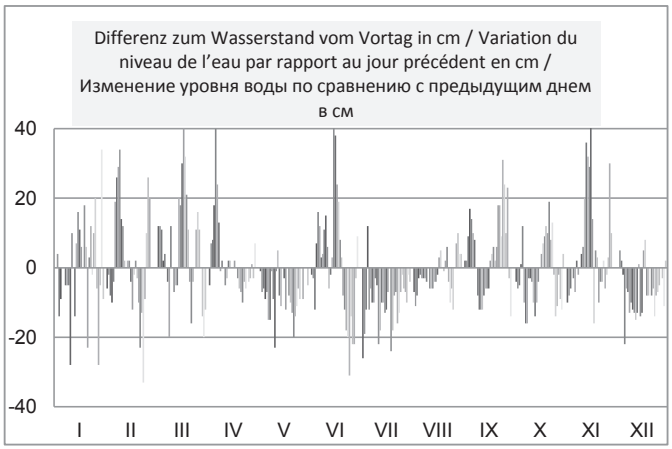

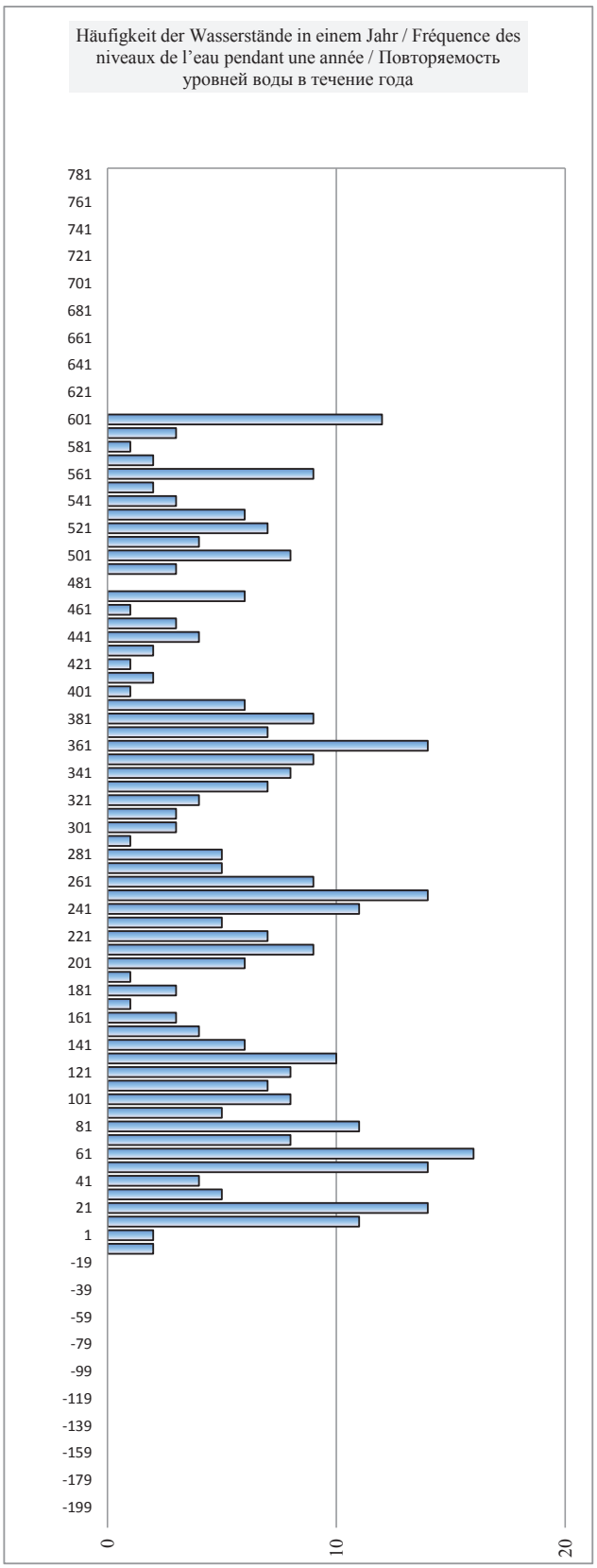

Bulgarien / Bulgarie / Болгария

Hydrologische Messstelle Station hydrométrique Водомерный пост	**SVISTOV** **СВИШТОВ**		Beginn der Messungen / Année de construction / Год основания		*1913*	
			Entfernung von Sulina / Distance de Sulina / Расстояние от Сулины km км		554,300	
			Absoluter Nullpunkt / Cote du «0» absolu / Абсолютная отметка «0» m м	B	14,89	
Fläche des Einzugsgebiets / Superficie du bassin hydrographique / Площадь водосборного бассейна km^2 $км^2$		650 340	Höhe d. RNW-HSW / Cote de l'ENR-HNN / Отметка НСРУ-ВСУ cm см	**68**	*1981-2010*	**770**

Hauptwerte der Wasserstände / Niveaux d'eau caractéristiques / Характерные уровни воды cm см				**Hauptwerte der Abflüsse / Débits d'eau caractéristiques / Характерные расходы воды m^3/s $м^3/с$**		
929	**695**	**876**	Maximum / Наивысший (MAX)	**15120**	**12387**	**15046**
13.03.1942	12.04.2000	24.04.2006		02.06.1970	12.04.2000	24.04.2006
-48	**-16**	**-55**	Minimum / Наинизший (MIN)	**1560**	**1779**	**1658**
22.10.1947	08.10.1992	07.09.2003		08.01.1954	08.10.1992	07.09.2003
352	**286**	**298**	Mittel / Moyenne / Средний (AVE)	**6010**	**5777**	**5995**
1921 - 1990	*1991 - 2000*	*2001 - 2010*	berücksichtigter Zeitraum / Période de calcul / Период наблюдений	*1941 - 1990*	*1991 - 2000*	*2001 - 2010*

I	II	III	IV	V	VI	VII	VIII	IX	X	XI	XII	Datum Date Дата	I	II	III	IV	V	VI	VII	VIII	IX	X	XI	XII
308	323	401	573	641	394	439	114	44	184	114	296	**1**	5889	6088	7141	9574	10578	7046	7666	3417	2572	4287	3417	5730
326	320	414	576	636	390	414	94	44	172	107	300	**2**	6128	6048	7320	9618	10503	6991	7320	3173	2572	4136	3331	5783
316	314	427	584	630	378	397	87	51	170	98	306	**3**	5995	5968	7500	9735	10414	6828	7087	3088	2655	4111	3221	5862
308	302	431	600	622	379	400	80	68	168	95	308	**4**	5889	5809	7555	9970	10295	6841	7128	3003	2859	4086	3185	5889
304	298	434	634	611	396	394	78	82	179	96	293	**5**	5836	5757	7597	10473	10132	7073	7046	2979	3027	4224	3197	5691
300	308	437	663	600	410	389	73	96	175	86	280	**6**	5783	5889	7638	10907	9970	7265	6977	2919	3197	4173	3076	5520
300	334	434	682	584	415	378	70	101	160	87	268	**7**	5783	6234	7597	11194	9735	7334	6828	2883	3258	3986	3088	5363
291	365	420	684	578	419	368	68	105	140	89	262	**8**	5664	6651	7403	11224	9647	7389	6692	2859	3307	3737	3112	5285
294	406	423	688	572	429	364	65	101	134	86	247	**9**	5704	7210	7444	11285	9560	7527	6638	2823	3258	3663	3076	5091
265	428	424	691	550	444	359	63	91	131	88	234	**10**	5324	7513	7458	11330	9240	7736	6570	2799	3136	3626	3100	4923
264	441	416	687	538	456	338	60	77	124	94	222	**11**	5311	7694	7348	11270	9067	7903	6288	2763	2967	3539	3173	4769
270	448	414	684	543	454	318	54	66	115	110	204	**12**	5389	7791	7320	11224	9139	7875	6021	2691	2835	3429	3368	4540
256	448	408	683	540	451	301	46	57	106	144	186	**13**	5207	7791	7238	11209	9096	7833	5796	2595	2727	3319	3786	4312
257	450	421	684	531	450	292	43	49	90	182	184	**14**	5220	7819	7417	11224	8966	7819	5678	2560	2631	3124	4261	4287
270	452	443	683	525	491	278	38	44	85	214	174	**15**	5389	7847	7722	11209	8880	8396	5494	2500	2572	3064	4667	4161
284	448	469	684	524	536	264	36	36	81	250	156	**16**	5572	7791	8085	11224	8866	9038	5311	2477	2477	3015	5130	3936
293	436	520	687	512	564	256	38	35	88	284	157	**17**	5691	7624	8809	11270	8694	9443	5207	2500	2465	3100	5572	3948
296	432	563	688	510	588	252	42	41	94	271	164	**18**	5730	7569	9429	11285	8666	9794	5155	2548	2536	3173	5402	4035
308	434	590	684	502	600	232	43	47	101	270	160	**19**	5889	7597	9823	11224	8552	9970	4897	2560	2607	3258	5389	3986
321	430	605	678	491	606	210	42	46	113	279	153	**20**	6061	7541	10044	11133	8396	10058	4616	2548	2595	3404	5507	3898
304	420	607	671	479	600	203	43	54	121	268	151	**21**	5836	7403	10073	11028	8226	9970	4527	2560	2691	3503	5363	3873
300	400	600	662	460	590	189	48	68	146	264	146	**22**	5783	7128	9970	10892	7959	9823	4350	2619	2859	3811	5311	3811
310	388	592	656	441	574	174	48	85	154	260	137	**23**	5915	6964	9852	10802	7694	9589	4161	2619	3064	3911	5259	3700
310	356	590	650	432	554	158	40	101	170	259	125	**24**	5915	6530	9823	10712	7569	9298	3961	2524	3258	4111	5246	3552
314	336	594	646	422	530	149	32	124	174	255	112	**25**	5968	6261	9882	10652	7430	8952	3849	2429	3539	4161	5194	3392
338	340	614	644	413	507	144	21	164	158	254	108	**26**	6288	6315	10176	10622	7306	8623	3786	2299	4035	3961	5181	3343
342	364	624	640	413	480	138	18	168	146	252	98	**27**	6342	6638	10325	10563	7306	8240	3712	2264	4086	3811	5155	3221
320	387	628	637	404	456	131	22	192	141	280	96	**28**	6048	6950	10384	10518	7183	7903	3626	2311	4388	3749	5520	3197
300		618	635	398	446	120	34	197	134	296	96	**29**	5783		10236	10488	7100	7763	3490	2453	4451	3663	5730	3197
324		600	640	399	452	113	38	188	122	298	85	**30**	6101		9970	10563	7114	7847	3404	2500	4337	3515	5757	3064
328		584		395		110	42		120		81	**31**	6154		9735		7059		3368	2548		3490		3015
I	**II**	**III**	**IV**	**V**	**VI**	**VII**	**VIII**	**IX**	**X**	**XI**	**XII**		**I**	**II**	**III**	**IV**	**V**	**VI**	**VII**	**VIII**	**IX**	**X**	**XI**	**XII**
342	452	628	691	641	606	439	114	197	184	298	308	MAX	6342	7847	10384	11330	10578	10058	7666	3417	4451	4287	5757	5889
301	386	508	657	513	481	267	52	87	135	191	187	AVE	5793	6944	8655	10814	8721	8272	5376	2671	3099	3682	4393	4335
256	298	401	573	395	378	110	18	35	81	86	81	MIN	5207	5757	7141	9574	7059	6828	3368	2264	2465	3015	3076	3015
MIN	18		27.8.13	AVE	313	153	10.4.13	MAX	691			**2013**	MIN	2264		27.8.13	AVE	6049		10.4.13	MAX	11330		

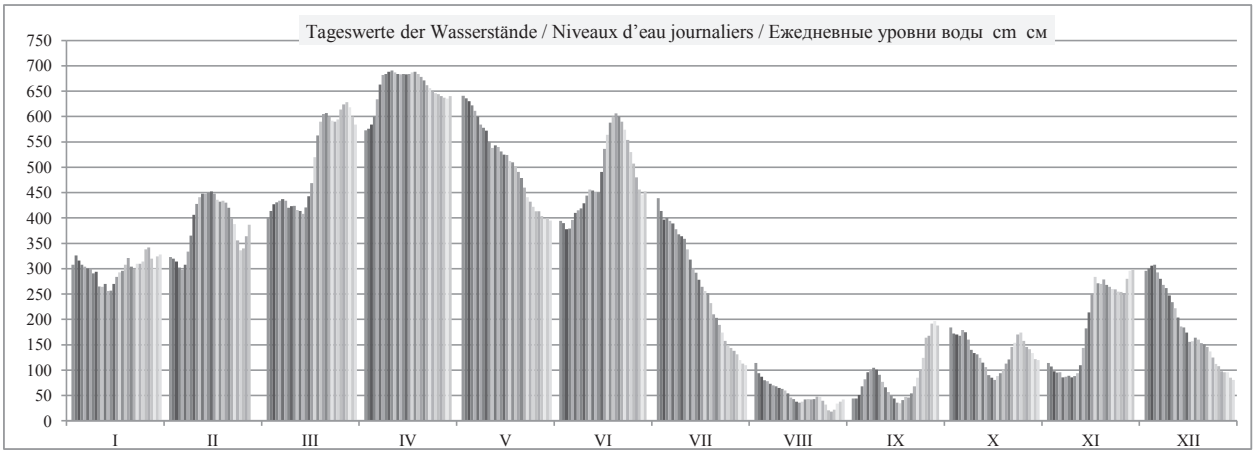

	HSW ВСУ	I	II	III	IV	V	VI	VII	VIII	IX	X	XI	XII	2013
Tage mit Überschreitung des HSW / Jours où le HNN (HSW) a été dépassé / Дни, когда был превышен ВСУ (HSW)		0	0	0	0	0	0	0	0	0	0	0	0	**0**
Tage mit Unterschreitung des RNW / Jours où l'ENR n'a pas été atteint / Дни, когда не был достигнут НСРУ		0	0	0	0	0	0	0	23	13	0	0	0	**36**
Tage mit Überschreitung des HSW / Jours où le HNN a été dépassé / Дни, когда был превышен ВСУ (HNN)		0	0	0	0	0	0	0	0	0	0	0	0	**0**

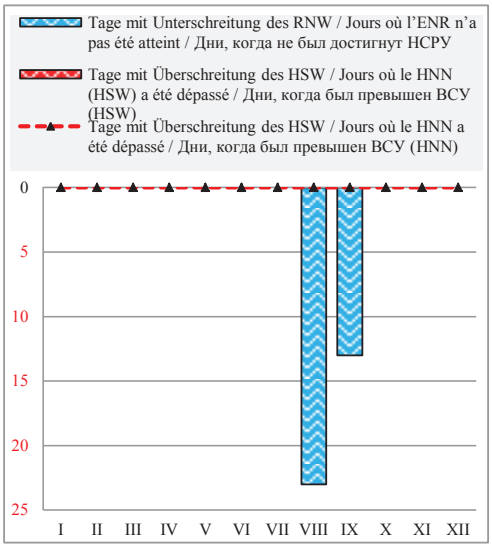

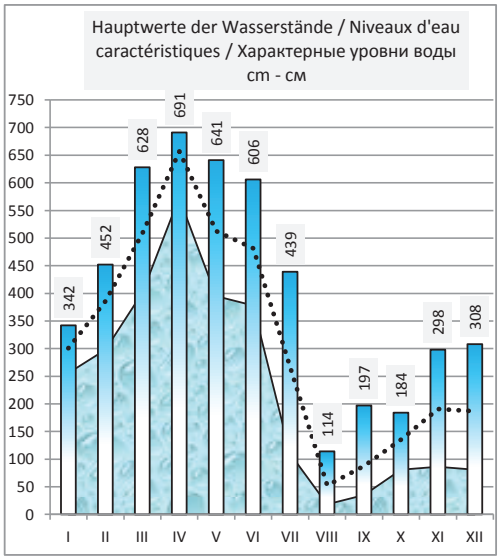

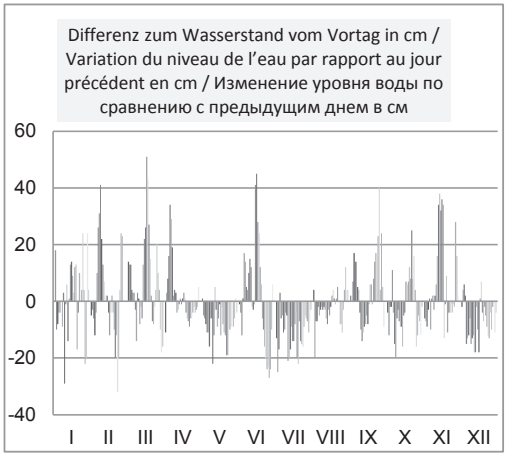

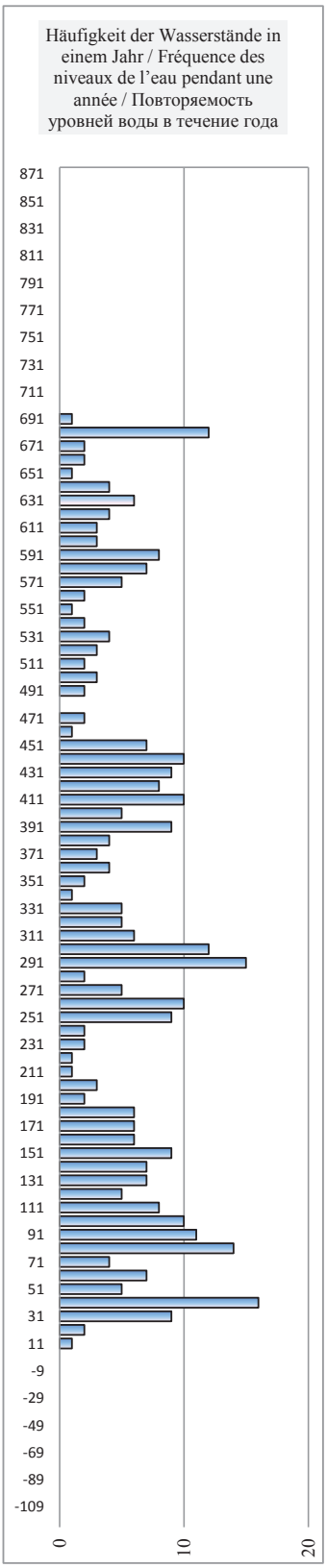

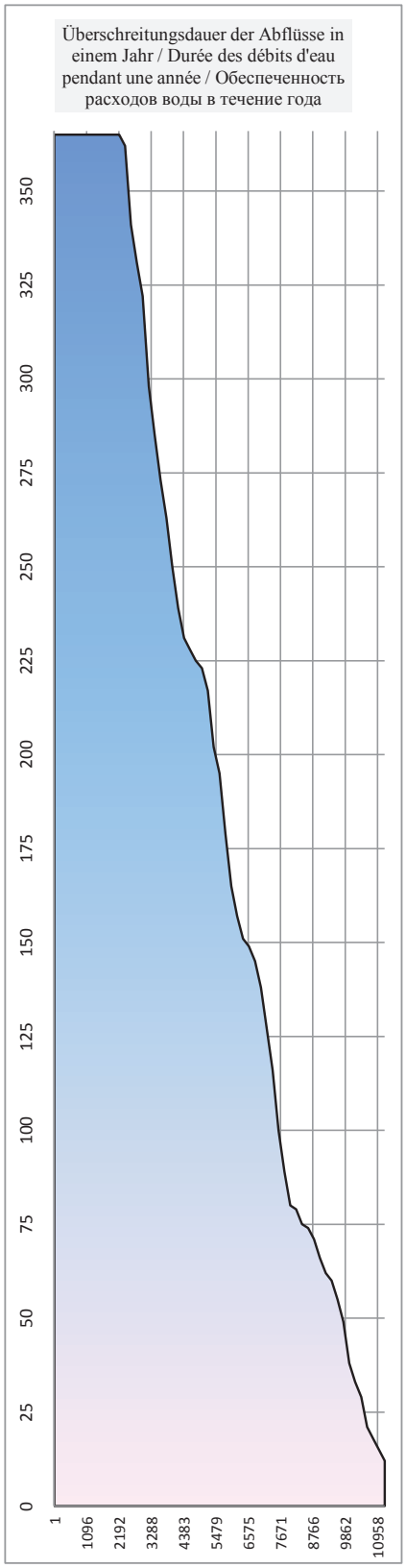

Rumänien / Roumanie / Румыния

Hydrologische Messstelle Station hydrométrique Водомерный пост	**ZIMNICEA** **ЗИМНИЧА**	Beginn der Messungen / Année de construction / Год основания	*1889*	
		Entfernung von Sulina / Distance de Sulina / Расстояние от Сулины km км	553,650	
		Absoluter Nullpunkt / Cote du «0» absolu / Абсолютная отметка «0» m м	MN	16,22
Fläche des Einzugsgebiets / Superficie du bassin hydrographique / Площадь водосборного бассейна km^2 $км^2$	658 400	Höhe d. RNW-HSW / Cote de l'ENR-HNN / Отметка НСРУ-ВСУ cm см		*1981-2010*

Hauptwerte der Wasserstände / Niveaux d'eau caractéristiques / Характерные уровни воды cm см				**Hauptwerte der Abflüsse / Débits d'eau caractéristiques / Характерные расходы воды m^3/s $м^3/с$**		
		839	Maximum / Наивысший (MAX)			
		24.04.2006				
-96		**-36**	Minimum / Наинизший (MIN)			
01.01.1947						
		233	Mittel / Moyenne / Средний (AVE)			
... - 1990	*1991 - 2000*	*2001 - 2010*	berücksichtigter Zeitraum / Période de calcul / Период наблюдений	*... - 1990*	*1991 - 2000*	*2001 - 2010*

I	II	III	IV	V	VI	VII	VIII	IX	X	XI	XII	Datum Date Дата	I	II	III	IV	V	VI	VII	VIII	IX	X	XI	XII
278	293	371	539	607	361	410	79	18	154	88	265	**1**												
297	290	381	541	602	359	385	68	19	145	78	269	**2**												
289	285	395	547	595	350	365	59	25	140	71	275	**3**												
277	273	400	565	588	345	368	55	39	137	67	278	**4**												
277	268	403	595	577	362	362	52	55	149	67	261	**5**												
273	278	403	626	563	377	358	48	67	147	57	248	**6**												
270	304	402	645	549	384	348	44	75	131	59	241	**7**												
263	337	388	649	543	387	337	42	79	113	60	227	**8**												
263	372	392	651	538	394	332	39	75	105	58	215	**9**												
235	396	395	655	519	412	328	36	64	101	61	203	**10**												
233	412	387	653	505	423	309	35	51	96	63	189	**11**												
240	416	383	646	509	421	288	28	39	90	83	174	**12**												
225	418	376	646	509	421	272	22	30	78	115	158	**13**												
225	419	390	650	497	418	263	17	23	63	149	153	**14**												
239	420	411	647	491	455	247	13	18	55	183	147	**15**												
252	417	436	647	490	500	234	11	11	53	217	129	**16**												
263	408	486	650	482	527	224	12	11	58	251	127	**17**												
263	406	527	653	477	550	222	16	14	64	239	135	**18**												
278	406	555	647	470	564	203	18	20	75	239	135	**19**												
292	404	569	641	459	571	180	16	22	85	246	124	**20**												
277	390	571	637	447	566	170	17	27	93	238	124	**21**												
269	371	560	627	429	556	162	21	39	115	232	119	**22**												
281	358	557	620	412	540	147	22	56	126	227	107	**23**												
281	326	557	615	400	519	131	16	70	140	227	98	**24**												
286	306	560	610	388	497	122	8	93	144	223	85	**25**												
307	310	577	608	381	475	117	-3	126	130	221	79	**26**												
315	332	588	605	379	450	110	-7	139	119	223	70	**27**												
290	357	594	603	370	427	105	-3	162	113	247	69	**28**												
270		584	600	365	415	94	8	169	106	263	66	**29**												
297		568	605	366	418	88	12	159	95	266	58	**30**												
300		551		361		84	16		92		53	**31**												
I	**II**	**III**	**IV**	**V**	**VI**	**VII**	**VIII**	**IX**	**X**	**XI**	**XII**		**I**	**II**	**III**	**IV**	**V**	**VI**	**VII**	**VIII**	**IX**	**X**	**XI**	**XII**
315	420	594	655	607	571	410	79	169	154	266	278	MAX												
271	356	475	621	480	448	238	26	60	107	161	157	AVE												
225	268	371	539	361	345	84	-7	11	53	57	53	MIN												
MIN	-7		27.8.13	AVE	282	125	10.4.13	MAX	655		**2013**		MIN				AVE				MAX			

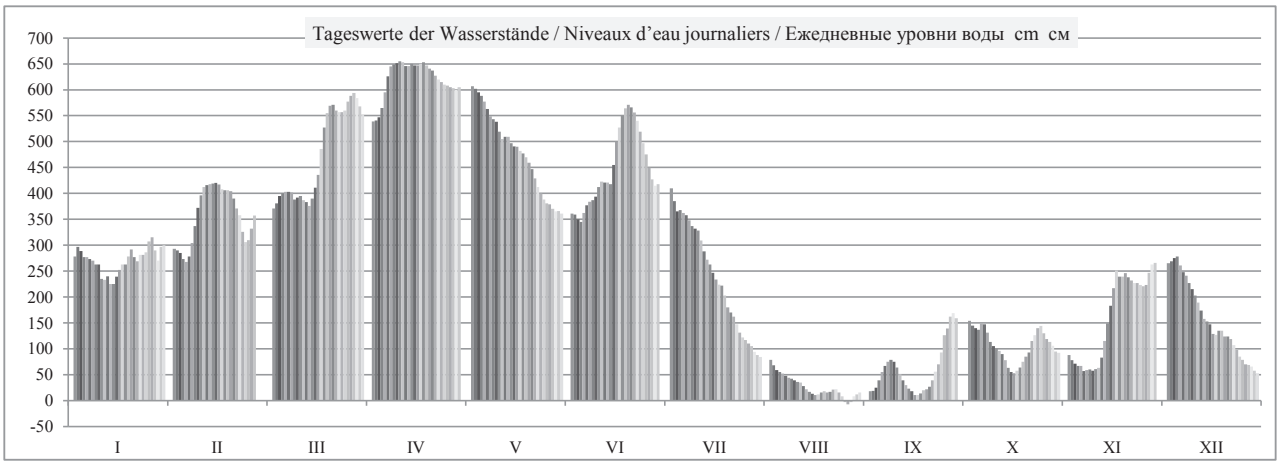

	HSW ВСУ	I	II	III	IV	V	VI	VII	VIII	IX	X	XI	XII	2013
Tage mit Überschreitung des HSW / Jours où le HNN (HSW) a été dépassé / Дни, когда был превышен ВСУ (HSW)		0	0	0	0	0	0	0	0	0	0	0	0	**0**
Tage mit Unterschreitung des RNW / Jours où l'ENR n'a pas été atteint / Дни, когда не был достигнут НСРУ		0	0	0	0	0	0	0	0	0	0	0	0	**0**
Tage mit Überschreitung des HSW / Jours où le HNN a été dépassé / Дни, когда был превышен ВСУ (HNN)		0	0	0	0	0	0	0	0	0	0	0	0	**0**

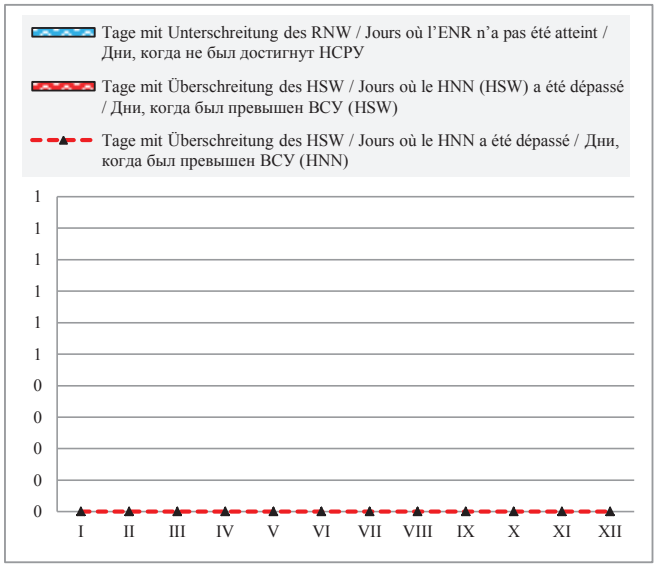

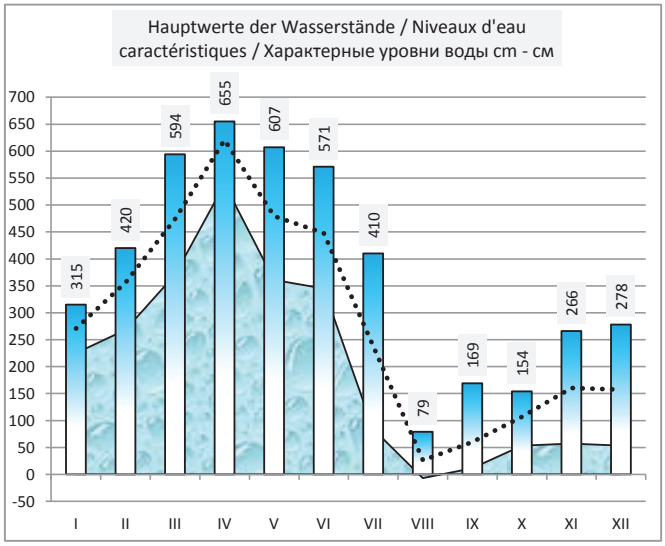

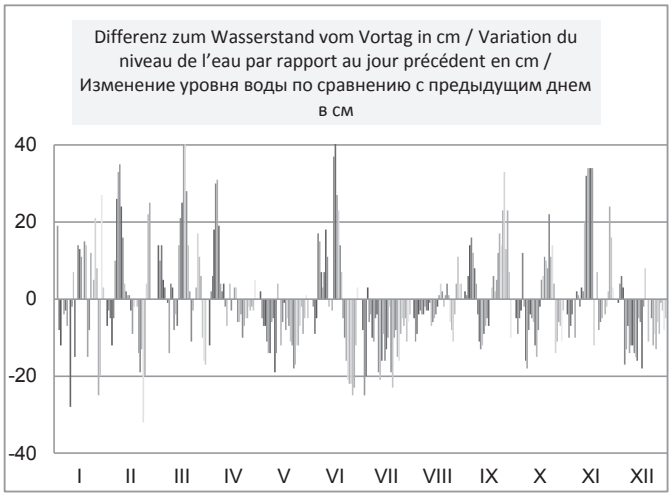

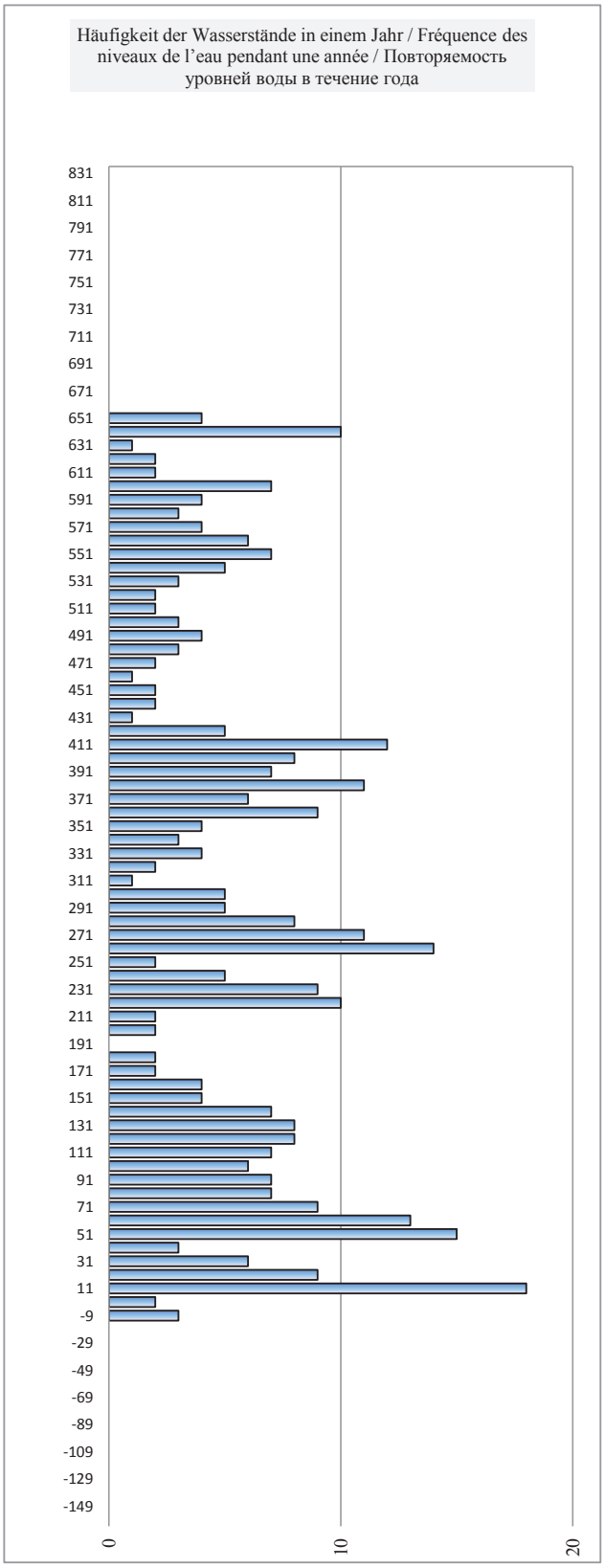

Bulgarien / Bulgarie / Болгария

Hydrologische Messstelle Station hydrométrique Водомерный пост	**ROUSSÉ** **РУСЕ**		Beginn der Messungen / Année de construction / Год основания	*1898*		
			Entfernung von Sulina / Distance de Sulina / Расстояние от Сулины km км	495,600		
			Absoluter Nullpunkt / Cote du «0» absolu / Абсолютная отметка «0» m м	B	11,80	
Fläche des Einzugsgebiets / Superficie du bassin hydrographique / Площадь водосборного бассейна km^2 $км^2$		669 900	Höhe d. RNW-HSW / Cote de l'ENR-HNN / Отметка НСРУ-ВСУ cm см	**52**	*1981-2010*	**736**

Hauptwerte der Wasserstände / Niveaux d'eau caractéristiques / Характерные уровни воды cm см				**Hauptwerte der Abflüsse / Débits d'eau caractéristiques / Характерные расходы воды m^3/s $м^3/с$**		
1000	**729**	**908**	Maximum / Наивысший (MAX)	**15140**	**12390**	**15685**
16.03.1942	12.04.2000	24.04.2006		03.06.1970	12.04.2000	24.04.2006
-52	**-55**	**-73**	Minimum / Наинизший (MIN)	**1590**	**1842**	**1746**
01.09.1990	09.10.1992	08.09.2003		09.01.1954	09.10.1992	08.09.2003
374	**292**	**307**	Mittel / Moyenne / Средний (AVE)	**6098**	**5805**	**6037**
1921 - 1990	*1991 - 2000*	*2001 - 2010*	berücksichtigter Zeitraum / Période de calcul / Период наблюдений	*1941 - 1990*	*1991 - 2000*	*2001 - 2010*

I	II	III	IV	V	VI	VII	VIII	IX	X	XI	XII	Datum Date Дата	I	II	III	IV	V	VI	VII	VIII	IX	X	XI	XII
301	344	417	606	672	416	478	103	28	195	115	309	**1**	5785	6288	7148	9418	10224	7136	7874	3510	2666	4559	3646	5878
331	340	431	603	669	413	453	93	28	183	105	311	**2**	6135	6241	7314	9381	10187	7101	7576	3397	2666	4421	3533	5902
335	337	446	609	665	405	431	82	29	174	97	321	**3**	6182	6206	7493	9454	10138	7006	7314	3273	2677	4318	3442	6018
325	321	452	621	657	398	422	77	45	167	91	324	**4**	6065	6018	7564	9600	10040	6923	7207	3216	2856	4238	3374	6053
316	316	459	645	649	408	421	72	64	174	88	315	**5**	5960	5960	7647	9893	9942	7042	7196	3160	3070	4318	3341	5948
317	319	460	671	635	425	413	67	79	181	85	300	**6**	5972	5995	7659	10212	9771	7243	7101	3104	3239	4398	3307	5773
315	342	459	701	622	436	405	63	89	171	80	290	**7**	5948	6264	7647	10581	9613	7374	7006	3059	3352	4284	3250	5657
305	371	449	711	612	439	395	60	97	151	80	277	**8**	5832	6605	7528	10704	9491	7409	6888	3025	3442	4056	3250	5506
304	411	446	715	610	447	390	56	98	138	78	264	**9**	5820	7077	7493	10754	9466	7504	6829	2980	3454	3908	3228	5355
285	453	449	720	591	460	383	52	90	131	80	250	**10**	5599	7576	7528	10815	9235	7659	6746	2935	3363	3828	3250	5193
266	462	443	720	572	476	369	51	77	125	83	234	**11**	5378	7683	7457	10815	9005	7850	6581	2924	3216	3760	3284	5008
278	469	441	714	572	480	345	46	64	120	94	218	**12**	5517	7767	7433	10741	9005	7898	6299	2868	3070	3703	3408	4823
270	473	435	713	572	479	326	36	51	109	122	200	**13**	5424	7814	7362	10729	9005	7886	6077	2755	2924	3578	3726	4616
259	476	440	713	566	475	313	30	40	93	161	190	**14**	5297	7850	7421	10729	8932	7838	5925	2688	2800	3397	4170	4502
271	474	456	714	557	499	296	25	31	81	197	186	**15**	5436	7826	7612	10741	8824	8125	5727	2632	2699	3261	4582	4456
288	475	480	714	554	547	279	22	25	76	231	171	**16**	5634	7838	7898	10741	8787	8703	5529	2599	2632	3205	4973	4284
300	465	524	716	548	579	266	21	20	76	275	160	**17**	5773	7719	8426	10766	8715	9090	5378	2587	2576	3205	5483	4158
308	459	573	720	540	606	259	23	20	85	285	166	**18**	5867	7647	9017	10815	8618	9418	5297	2610	2576	3307	5599	4227
316	457	604	717	533	622	249	27	25	90	278	168	**19**	5960	7624	9393	10778	8534	9613	5181	2654	2632	3363	5517	4250
333	457	621	711	523	633	223	26	29	103	284	162	**20**	6159	7624	9600	10704	8414	9747	4881	2643	2677	3510	5587	4181
330	450	630	705	513	632	202	25	34	113	281	156	**21**	6124	7540	9710	10630	8293	9735	4639	2632	2733	3624	5552	4113
315	434	630	699	497	626	197	29	42	131	274	152	**22**	5948	7350	9710	10556	8102	9661	4582	2677	2823	3828	5471	4067
320	414	627	692	476	612	183	35	62	148	268	143	**23**	6007	7113	9673	10470	7850	9491	4421	2744	3047	4021	5401	3964
326	393	625	684	464	595	168	30	84	162	267	134	**24**	6077	6864	9649	10372	7707	9284	4250	2688	3295	4181	5390	3862
331	368	627	679	451	568	151	21	101	173	265	120	**25**	6135	6570	9673	10310	7552	8957	4056	2587	3488	4307	5366	3703
342	362	637	676	442	547	144	10	139	167	262	110	**26**	6264	6499	9796	10273	7445	8703	3976	2464	3919	4238	5332	3589
362	373	648	673	437	518	138	1	159	154	260	102	**27**	6499	6628	9930	10237	7386	8354	3908	2364	4147	4090	5309	3499
349	401	654	670	430	494	131	2	182	144	279	95	**28**	6346	6959	10004	10200	7302	8066	3828	2375	4410	3976	5529	3420
321		651	666	423	475	120	10	199	139	304	94	**29**	6018		9967	10151	7219	7838	3703	2464	4605	3919	5820	3408
332		636	670	422	476	111	17	198	129	312	89	**30**	6147		9783	10200	7207	7850	3601	2543	4593	3805	5913	3352
346		618		420		107	24		120		80	**31**	6311		9564		7184		3556	2621		3703		3250
I	**II**	**III**	**IV**	**V**	**VI**	**VII**	**VIII**	**IX**	**X**	**XI**	**XII**		**I**	**II**	**III**	**IV**	**V**	**VI**	**VII**	**VIII**	**IX**	**X**	**XI**	**XII**
362	476	654	720	672	633	478	103	199	195	312	324	MAX	6499	7850	10004	10815	10224	9747	7874	3510	4605	4559	5913	6053
313	408	531	686	545	506	283	40	74	136	189	196	AVE	5923	7041	8519	10392	8684	8217	5585	2799	3188	3881	4501	4581
259	316	417	603	420	398	107	1	20	76	78	80	MIN	5297	5960	7148	9381	7184	6923	3556	2364	2576	3205	3228	3250
MIN	1		27.8.13	AVE	324	153	10.4.13	MAX	720			**2013**	MIN	2364		27.8.13	AVE	6097		10.4.13	MAX	10815		

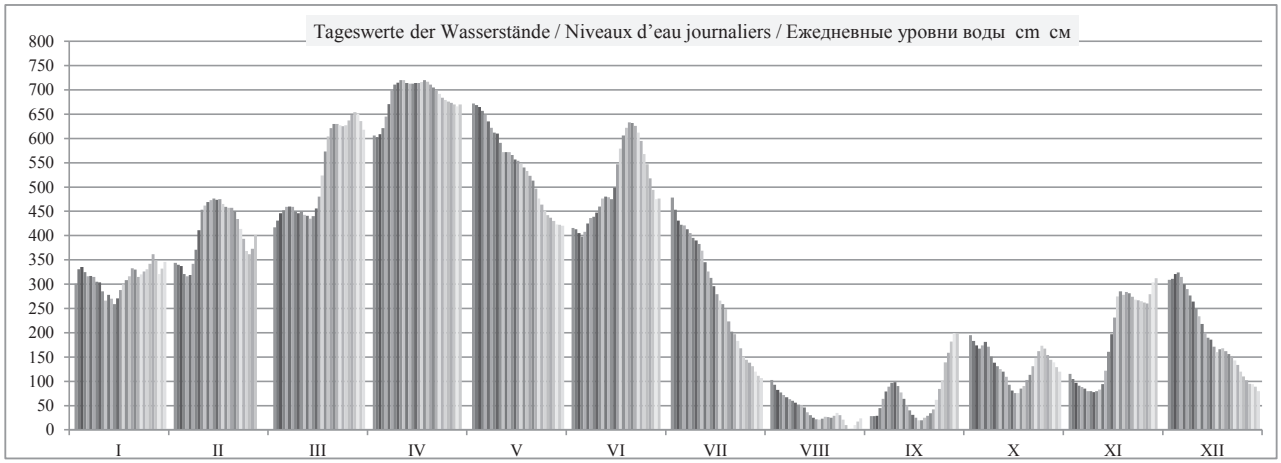

	HSW ВСУ	I	II	III	IV	V	VI	VII	VIII	IX	X	XI	XII	2013
Tage mit Überschreitung des HSW / Jours où le HNN (HSW) a été dépassé / Дни, когда был превышен ВСУ (HSW)		0	0	0	0	0	0	0	0	0	0	0	0	**0**
Tage mit Unterschreitung des RNW / Jours où l'ENR n'a pas été atteint / Дни, когда не был достигнут НСРУ		0	0	0	0	0	0	0	21	14	0	0	0	**35**
Tage mit Überschreitung des HSW / Jours où le HNN a été dépassé / Дни, когда был превышен ВСУ (HNN)		0	0	0	0	0	0	0	0	0	0	0	0	**0**

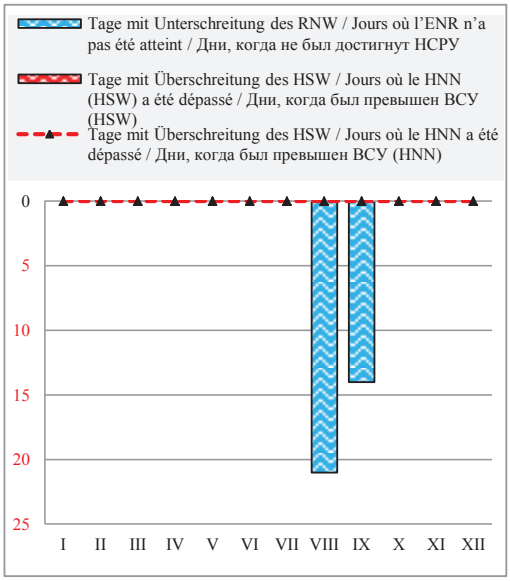

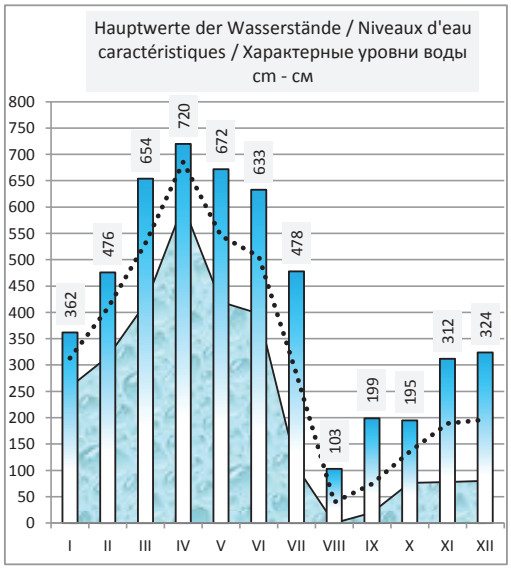

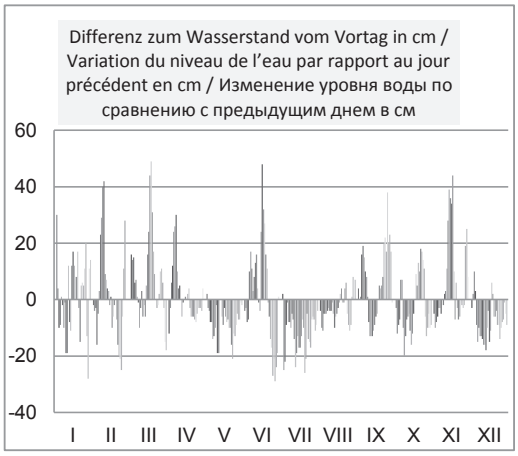

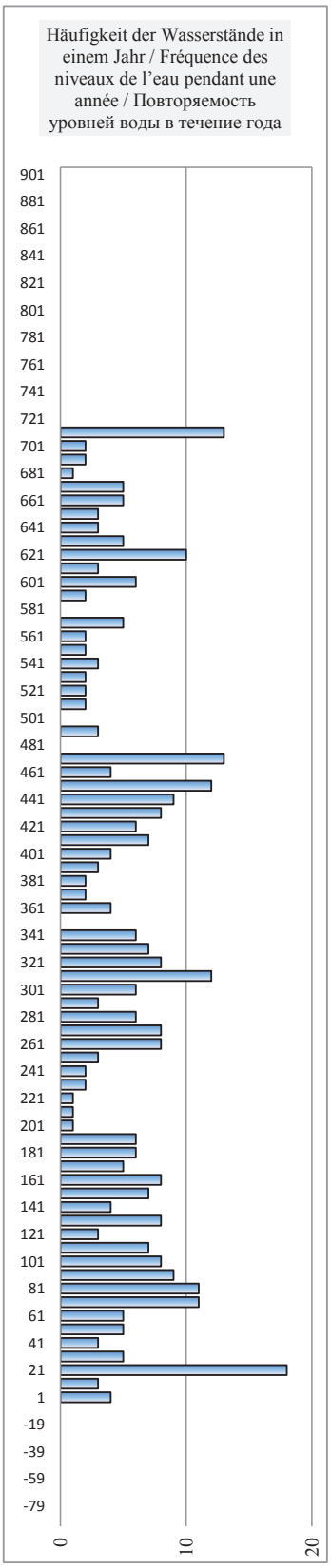

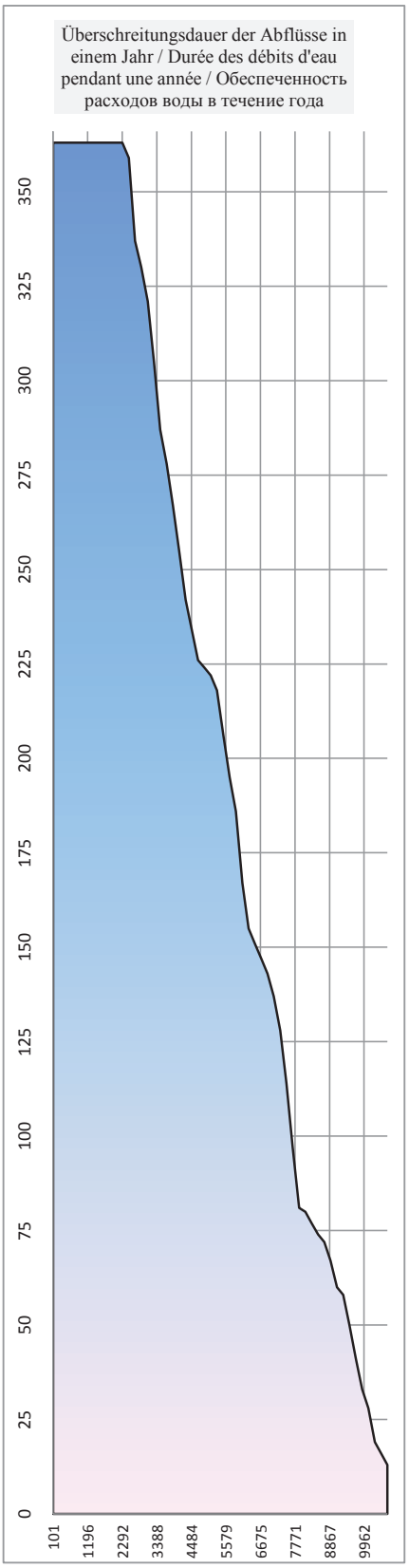

Rumänien / Roumanie / Румыния

Hydrologische Messstelle Station hydrométrique Водомерный пост	**GIURGIU** **ДЖУРДЖУ**	Beginn der Messungen / Année de construction / Год основания		*1879*	
		Entfernung von Sulina / Distance de Sulina / Расстояние от Сулины km км		493,000	
		Absoluter Nullpunkt / Cote du «0» absolu / Абсолютная отметка «0» m м		MN	13,06
Fläche des Einzugsgebiets / Superficie du bassin hydrographique / Площадь водосборного бассейна km^2 $км^2$	676 150	Höhe d. RNW-HSW / Cote de l'ENR-HNN / Отметка НСРУ-ВСУ cm см	**-17**	*1981-2010*	**658**

Hauptwerte der Wasserstände / Niveaux d'eau caractéristiques / Характерные уровни воды cm см				**Hauptwerte der Abflüsse / Débits d'eau caractéristiques / Характерные расходы воды m^3/s $м^3/с$**		
919	**644**	**822**	Maximum / Наивысший (MAX)	15874	12606	**16300**
16.03.1942	15.04.2000	24.04.2006		01.04.1970	12.04.2000	24.04.2006
-126	**-124**	**-144**	Minimum / Наинизший (MIN)	1425	1836	**2132**
12.09.1990	08.10.1992	08.09.2003		01.10.1947	10.09.1992	08.09.2003
283	**212**	**230**	Mittel / Moyenne / Средний (AVE)	6014	5837	**6147**
1921 - 1990	*1991 - 2000*	*2001 - 2010*	berücksichtigter Zeitraum / Période de calcul / Период наблюдений	*1941 - 1990*	*1991 - 2000*	*2001 - 2010*

I	II	III	IV	V	VI	VII	VIII	IX	X	XI	XII	Datum **Date** Дата	I	II	III	IV	V	VI	VII	VIII	IX	X	XI	XII
225	263	334	526	588	336	398	36	-38	120	47	234	**1**	5820	6270	7330	10320	11520	7330	8140	3460	2700	4450	3600	5900
253	261	348	521	586	334	373	25	-38	112	38	235	**2**	6160	6250	7560	10240	11480	7270	7790	3330	2710	4360	3480	5950
257	261	364	526	581	326	350	14	-35	103	28	244	**3**	6160	6210	7760	10370	11370	7150	7500	3220	2760	4250	3380	6040
247	246	371	537	574	318	342	5	-22	96	22	248	**4**	6050	6020	7870	10600	11210	7090	7410	3130	2910	4220	3330	6050
243	238	377	561	565	328	340	1	-5	102	20	238	**5**	6000	5950	7940	11100	11060	7250	7350	3080	3060	4300	3300	5900
241	241	379	589	553	345	333	-2	6	110	15	224	**6**	5980	6050	7950	11630	10810	7500	7270	3050	3180	4330	3240	5720
239	260	379	614	539	353	326	-6	18	100	10	212	**7**	5930	6310	7920	12070	10560	7590	7150	3020	3310	4180	3190	5590
231	280	368	627	528	358	315	-8	29	80	10	203	**8**	5860	6690	7780	12310	10350	7680	7000	2980	3420	3960	3190	5460
231	329	364	632	524	366	310	-13	30	67	10	190	**9**	5790	7330	7750	12410	10220	7820	6920	2940	3400	3840	3190	5300
213	362	368	637	509	380	303	-17	22	60	11	179	**10**	5590	7760	7780	12490	9920	8030	6800	2910	3300	3740	3220	5160
199	378	362	635	490	394	290	-18	9	55	14	164	**11**	5460	7970	7690	12430	9680	8190	6580	2900	3150	3700	3270	4980
205	388	359	630	489	399	267	-20	-5	50	27	147	**12**	5500	8080	7630	12350	9670	8250	6280	2860	3000	3630	3460	4750
198	391	352	629	489	399	248	-26	-16	40	53	130	**13**	5410	8140	7570	12330	9630	8230	6040	2860	2900	3490	3790	4550
190	394	357	629	482	394	236	-32	-25	25	90	111	**14**	5360	8170	7680	12330	9520	8250	5870	2750	2810	3330	4230	4380
199	394	375	629	475	416	222	-37	-34	13	127	115	**15**	5510	8170	7970	12330	9430	8700	5690	2700	2720	3220	4640	4380
212	392	397	630	471	462	206	-40	-40	7	161	98	**16**	5650	8130	8320	12350	9370	9380	5500	2680	2670	3170	5110	4190
223	387	439	630	466	497	194	-41	-45	10	202	88	**17**	5770	8040	9050	12350	9270	9750	5360	2680	2630	3220	5510	4110
232	378	487	635	459	510	187	-38	-45	18	210	92	**18**	5880	7940	9750	12430	9160	10140	5260	2700	2640	3310	5580	4160
239	376	520	632	452	538	176	-38	-39	24	205	96	**19**	6000	7910	10300	12390	9050	10620	5080	2700	2700	3390	5540	4170
255	376	540	627	440	550	152	-38	-36	36	211	91	**20**	6160	7880	10640	12270	8860	10810	4810	2700	2730	3510	5590	4120
252	369	549	621	432	555	134	-39	-32	46	208	85	**21**	6070	7750	10770	12150	8700	10830	4620	2700	2780	3650	5540	4050
238	353	549	613	416	542	126	-35	-22	62	201	82	**22**	5960	7470	10750	12070	8430	10710	4510	2740	2910	3840	5460	4000
243	337	546	605	396	530	110	-31	-4	78	196	72	**23**	6020	7270	10710	11830	8140	10330	4310	2760	3090	4030	5410	3890
248	316	542	600	382	511	95	-37	16	92	195	62	**24**	6070	6920	10640	11730	7940	9950	4150	2700	3310	4180	5380	3760
251	288	540	595	370	490	81	-45	33	102	192	50	**25**	6160	6600	10640	11630	7790	9590	3980	2600	3560	4240	5350	3630
268	282	552	592	362	463	72	-55	67	95	188	40	**26**	6390	6580	10910	11600	7680	9160	3900	2510	3910	4150	5320	3510
282	294	565	589	356	438	67	-65	88	83	192	32	**27**	6510	6800	11100	11520	7600	8770	3840	2450	4170	4000	5410	3420
270	316	572	586	350	413	62	-64	110	74	205	26	**28**	6320	7090	11210	11460	7500	8390	3760	2470	4410	3910	5590	3370
245		569	582	341	395	52	-55	128	68	225	23	**29**	6050		11120	11400	7400	8190	3650	2540	4570	3840	5820	3330
252		550	585	341	395	42	-48	126	58	234	18	**30**	6180		10730	11480	7400	8190	3560	2620	4520	3720	5900	3260
266		539		340		40	-42		50		9	**31**	6320		10540		7370		3520	2670		3640		3190
I	**II**	**III**	**IV**	**V**	**VI**	**VII**	**VIII**	**IX**	**X**	**XI**	**XII**		**I**	**II**	**III**	**IV**	**V**	**VI**	**VII**	**VIII**	**IX**	**X**	**XI**	**XII**
282	394	572	637	588	555	398	36	128	120	234	248	MAX	6510	8170	11210	12490	11520	10830	8140	3460	4570	4450	5900	6050
237	327	449	601	463	425	208	-26	7	66	118	124	AVE	5938	7205	9141	11799	9293	8705	5600	2820	3198	3832	4501	4525
190	238	334	521	340	318	40	-65	-45	7	10	9	MIN	5360	5950	7330	10240	7370	7090	3520	2450	2630	3170	3190	3190
MIN	-65		27.8.13	AVE	249	83	10.4.13	MAX	637			**2013**	MIN	2450		27.8.13	AVE	6366		10.4.13	MAX	12490		

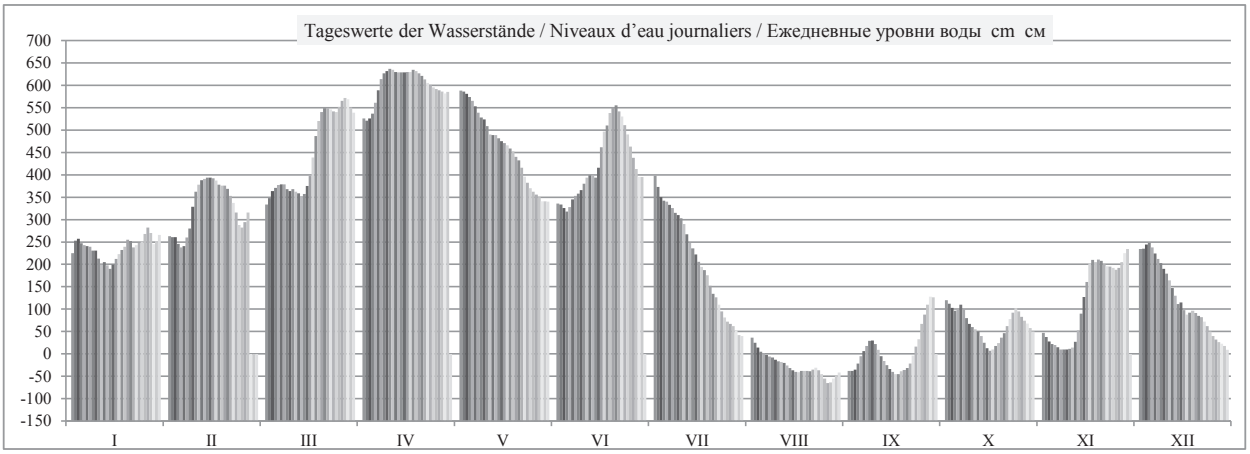

	HSW ВСУ	I	II	III	IV	V	VI	VII	VIII	IX	X	XI	XII	2013
Tage mit Überschreitung des HSW / Jours où le HNN (HSW) a été dépassé / Дни, когда был превышен ВСУ (HSW)		0	0	0	0	0	0	0	0	0	0	0	0	**0**
Tage mit Unterschreitung des RNW / Jours où l'ENR n'a pas été atteint / Дни, когда не был достигнут НСРУ		0	0	0	0	0	0	0	21	13	0	0	0	**34**
Tage mit Überschreitung des HSW / Jours où le HNN a été dépassé / Дни, когда был превышен ВСУ (HNN)		0	0	0	0	0	0	0	0	0	0	0	0	**0**

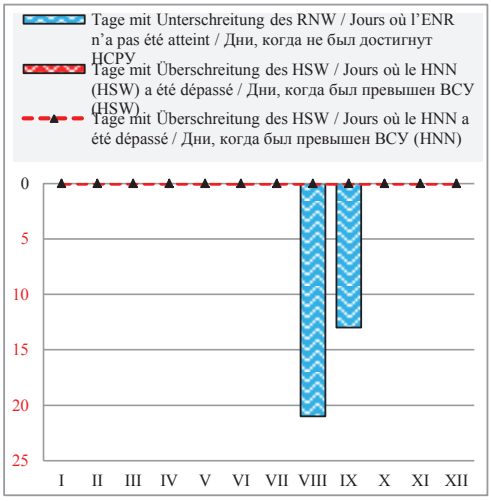

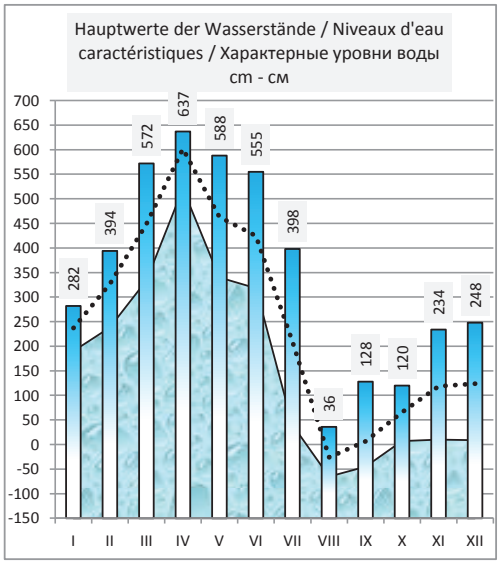

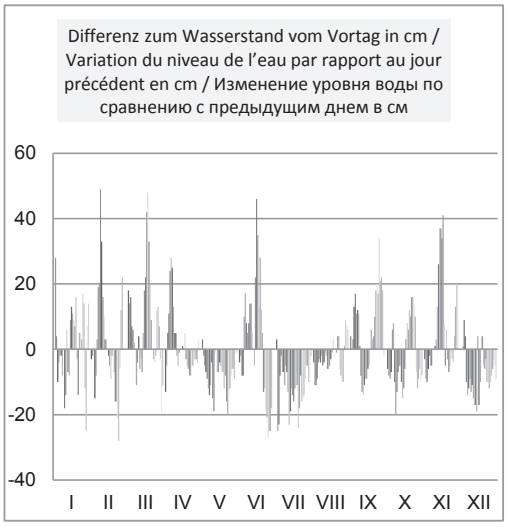

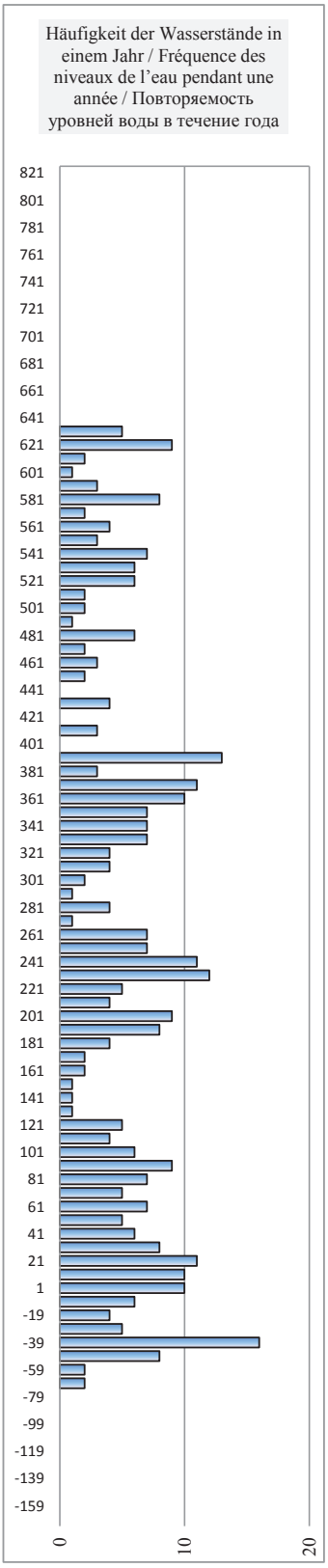

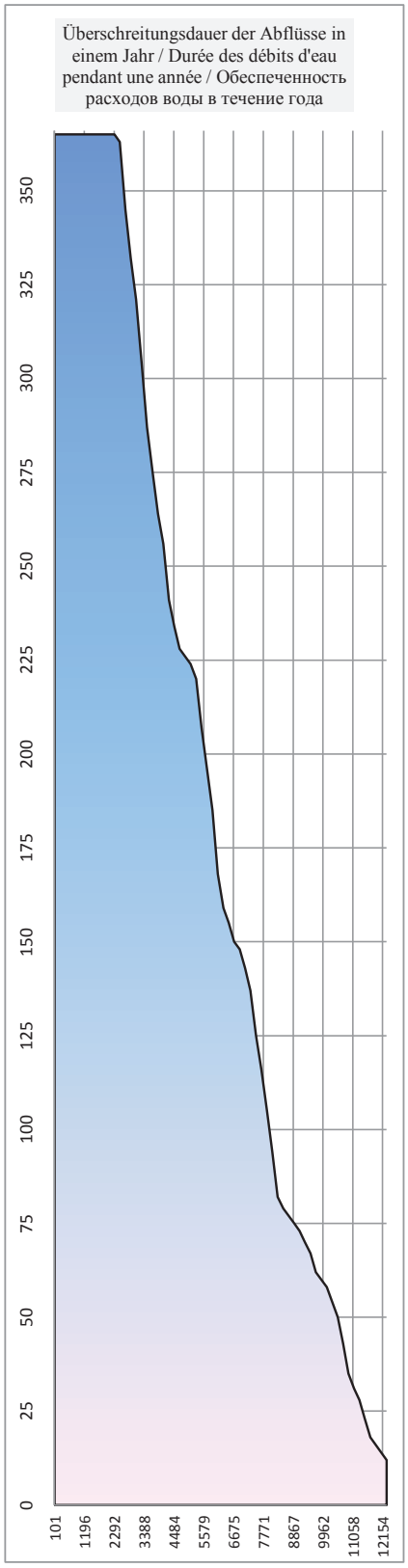

Rumänien / Roumanie / Румыния

Hydrologische Messstelle Station hydrométrique Водомерный пост	**OLTENIŢA** **ОЛТЕНИЦА**	Beginn der Messungen / Année de construction / Год основания		*1879*		
		Entfernung von Sulina / Distance de Sulina / Расстояние от Сулины km км		430,000		
		Absoluter Nullpunkt / Cote du «0» absolu / Абсолютная отметка «0» m м		MN	10,01	
Fläche des Einzugsgebiets / Superficie du bassin hydrographique / Площадь водосборного бассейна km^2 $км^2$	684 900	Höhe d. RNW-HSW / Cote de l'ENR-HNN / Отметка НСРУ-ВСУ cm см	**28**	*1981-2010*	**683**	

Hauptwerte der Wasserstände / Niveaux d'eau caractéristiques / Характерные уровни воды cm см				**Hauptwerte der Abflüsse / Débits d'eau caractéristiques / Характерные расходы воды m^3/s $м^3/с$**		
859	**642**	**809**	Maximum / Наивысший (MAX)	15100	12457	**16200**
17.03.1942	16.04.2000	24.04.2006		04.06.1970	16.04.2000	23.04.2006
-110	**-67**	**-59**	Minimum / Наинизший (MIN)	1530	1900	**2296**
24.10.1947	10.10.1992	08.09.2003		31.10.1947	10.10.1992	08.09.2003
285	**244**	**256**	Mittel / Moyenne / Средний (AVE)	6065	5833	**6204**
1921 - 1990	*1991 - 2000*	*2001 - 2010*	berücksichtigter Zeitraum / Période de calcul / Период наблюдений	*1941 - 1990*	*1991 - 2000*	*2001 - 2010*

I	II	III	IV	V	VI	VII	VIII	IX	X	XI	XII	Datum Date Дата	I	II	III	IV	V	VI	VII	VIII	IX	X	XI	XII
231	283	337	535	582	345	415	80	-1	147	87	250	**1**	5740	6380	7420	10630	11490	7500	8410	3740	2740	4490	3690	5850
258	281	352	528	583	345	396	72	-1	147	83	251	**2**	6070	6350	7660	10510	11510	7450	8090	3640	2740	4450	3650	5880
271	278	367	529	579	335	375	62	2	136	83	255	**3**	6210	6290	7860	10560	11420	7330	7800	3510	2800	4330	3610	5940
268	270	375	538	573	332	360	52	10	129	72	260	**4**	6160	6180	7970	10740	11310	7300	7590	3400	2900	4270	3510	5980
263	261	382	552	566	335	354	49	24	133	69	256	**5**	6090	6060	8070	10990	11190	7390	7530	3290	3070	4320	3450	5910
259	258	387	576	554	346	351	45	37	136	65	249	**6**	6030	6070	8130	11460	10950	7540	7440	3300	3230	4350	3390	5800
256	270	387	604	545	356	341	40	49	133	58	238	**7**	6000	6280	8130	11960	10810	7690	7320	3250	3380	4270	3320	5650
253	291	386	621	533	363	336	38	57	119	58	229	**8**	5940	6620	8070	12250	10600	7790	7230	3210	3470	4080	3320	5510
250	321	375	629	525	370	329	34	62	104	57	216	**9**	5880	7090	7970	12360	10430	7910	7140	3150	3530	3900	3310	5310
242	355	377	635	517	379	323	29	58	96	56	201	**10**	5740	7560	7970	12450	10290	8060	7030	3100	3450	3790	3300	5120
224	378	375	635	501	392	315	26	50	90	57	192	**11**	5540	7860	7940	12450	10020	8250	6890	3070	3350	3740	3320	4970
224	389	371	632	491	402	298	24	37	86	63	172	**12**	5540	8000	7880	12390	9900	8410	6640	3020	3200	3660	3440	4740
222	395	365	630	491	405	280	19	27	79	80	161	**13**	5480	8090	7750	12360	9880	8420	6370	2970	3000	3580	3710	4720
212	398	355	630	488	402	266	12	16	72	110	149	**14**	5370	8120	7720	12360	9820	8420	6160	2890	2930	3480	4050	4440
215	398	375	629	481	411	252	8	9	65	127	141	**15**	5460	8120	8030	12340	9710	8690	5970	2840	2840	3390	4320	4320
226	400	394	629	476	444	240	3	2	56	163	132	**16**	5610	8130	8390	12340	9630	9240	5780	2770	2770	3270	4840	4200
239	395	424	630	471	479	226	1	-4	53	203	120	**17**	5780	8060	8950	12360	9540	9800	5610	2760	2690	3270	5310	4070
247	389	468	634	465	504	218	1	-10	63	225	115	**18**	5880	7980	9650	12430	9430	10190	5500	2760	2650	3400	5540	4030
251	387	502	633	458	522	209	0	-2	71	223	121	**19**	5970	7950	10210	12390	9310	10460	5330	2750	2750	3520	5540	4080
265	386	525	629	452	535	191	1	6	78	226	119	**20**	6150	7920	10500	12320	9200	10680	4930	2760	2820	3550	5570	4050
271	382	541	624	445	543	169	0	8	87	228	112	**21**	6180	7830	10770	12230	9070	10770	4810	2750	2850	3730	5580	3960
259	369	546	618	429	539	158	1	13	97	224	108	**22**	6040	7620	10840	12100	8780	10670	4680	2770	2930	3870	5510	3910
259	353	546	611	411	529	150	4	25	110	217	102	**23**	6060	7380	10840	12000	8490	10500	4570	2800	3100	4030	5430	3820
265	337	543	605	396	517	141	5	43	118	215	94	**24**	6130	7120	10770	11890	8250	10260	4450	2800	3320	4130	5410	3710
266	315	536	597	385	499	132	-2	59	129	215	88	**25**	6180	6830	10680	11740	8060	9950	4330	2700	3560	4250	5400	3640
274	302	545	593	375	480	122	-10	84	129	211	78	**26**	6320	6680	10840	11670	7940	9610	4200	2600	3870	4210	5340	3510
293	304	555	589	369	455	116	-20	107	120	206	70	**27**	6530	6750	11020	11600	7850	9200	4120	2500	4170	4110	5310	3420
291	321	566	585	362	433	110	-22	126	111	216	65	**28**	6440	7030	11220	11530	7720	8830	4030	2500	4420	4000	5480	3350
273		570	582	355	411	98	-17	145	105	233	60	**29**	6240		11280	11490	7630	8520	3880	2550	4620	3920	5710	3300
267		562	580	351	406	89	-11	149	95	247	58	**30**	6210		11100	11460	7590	8490	3780	2620	4680	3810	5880	3250
281		549		351		82	-5		90		49	**31**	6380		10840		7570		3700	2700		3740		3160
I	**II**	**III**	**IV**	**V**	**VI**	**VII**	**VIII**	**IX**	**X**	**XI**	**XII**		**I**	**II**	**III**	**IV**	**V**	**VI**	**VII**	**VIII**	**IX**	**X**	**XI**	**XII**
293	400	570	635	583	543	415	80	149	147	247	260	MAX	6530	8130	11280	12450	11510	10770	8410	3740	4680	4490	5880	5980
254	338	450	601	470	427	240	17	40	103	146	152	AVE	5979	7227	9241	11845	9529	8844	5849	2951	3261	3900	4508	4503
212	258	337	528	351	332	82	-22	-10	53	56	49	MIN	5370	6060	7420	10510	7570	7300	3700	2500	2650	3270	3300	3160
MIN	-22		28.8.13	AVE	269	116	10.4.13	MAX	635			**2013**	MIN	2500		27.8.13	AVE	6456		10.4.13	MAX	12450		

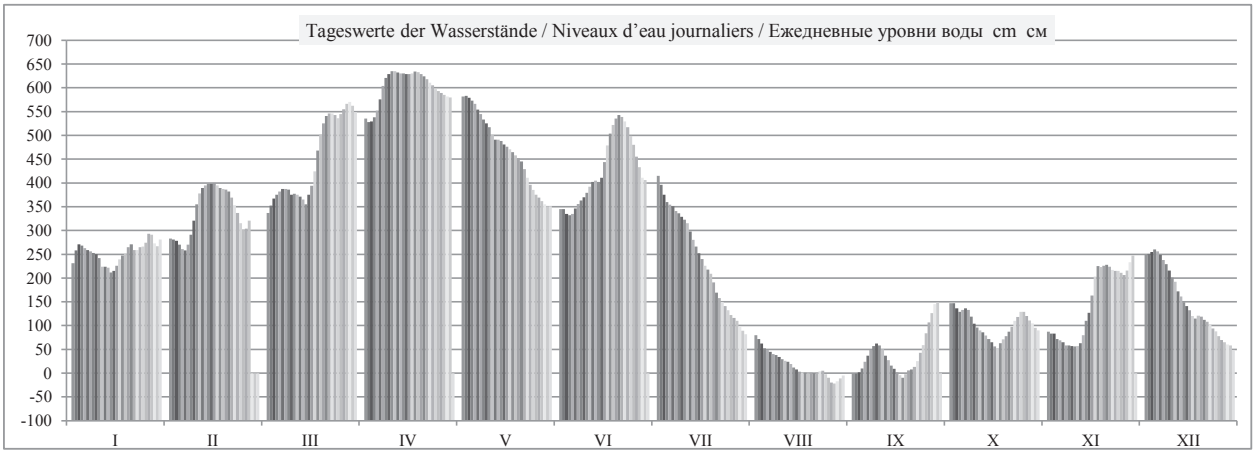

	HSW ВСУ	I	II	III	IV	V	VI	VII	VIII	IX	X	XI	XII	2013
Tage mit Überschreitung des HSW / Jours où le HNN (HSW) a été dépassé / Дни, когда был превышен ВСУ (HSW)		0	0	0	0	0	0	0	0	0	0	0	0	**0**
Tage mit Unterschreitung des RNW / Jours où l'ENR n'a pas été atteint / Дни, когда не был достигнут НСРУ		0	0	0	0	0	0	0	21	16	0	0	0	**37**
Tage mit Überschreitung des HSW / Jours où le HNN a été dépassé / Дни, когда был превышен ВСУ (HNN)		0	0	0	0	0	0	0	0	0	0	0	0	**0**

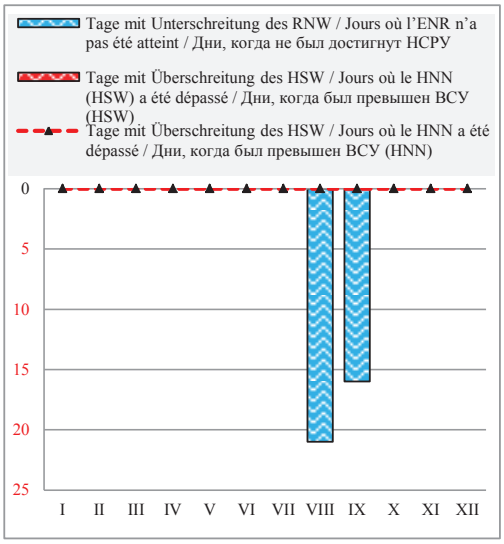

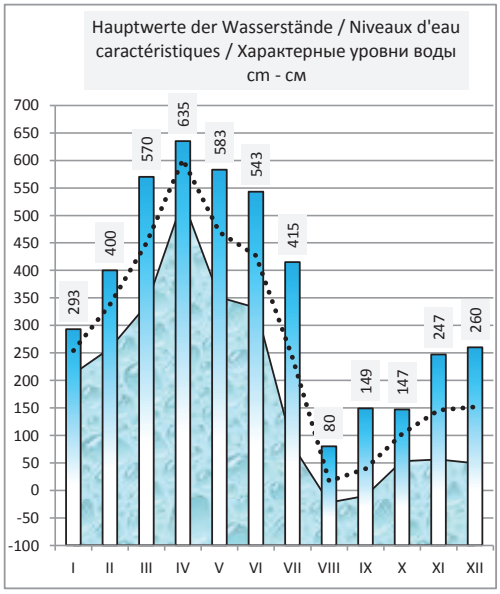

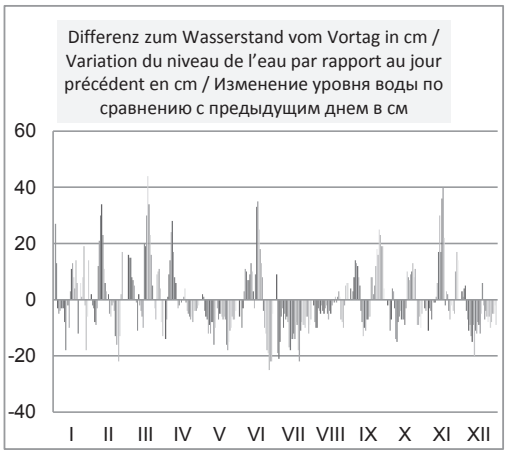

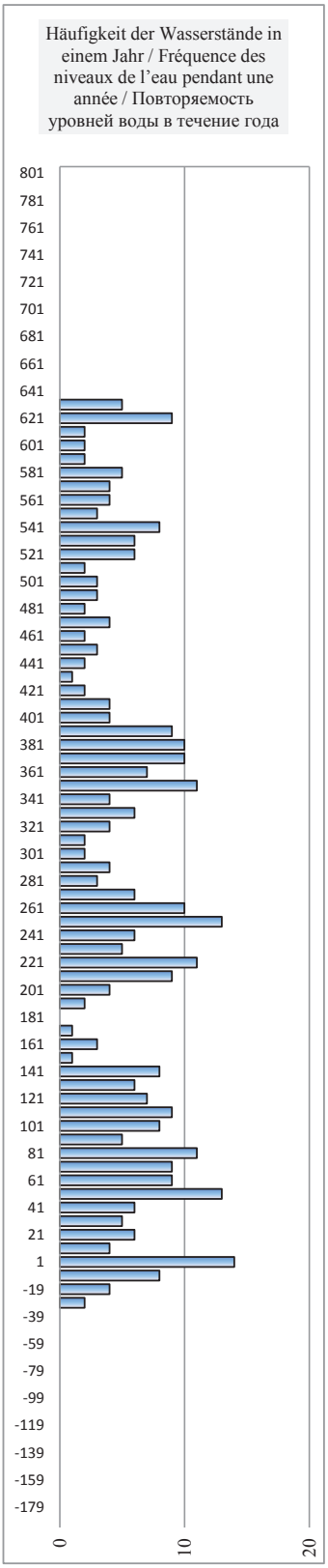

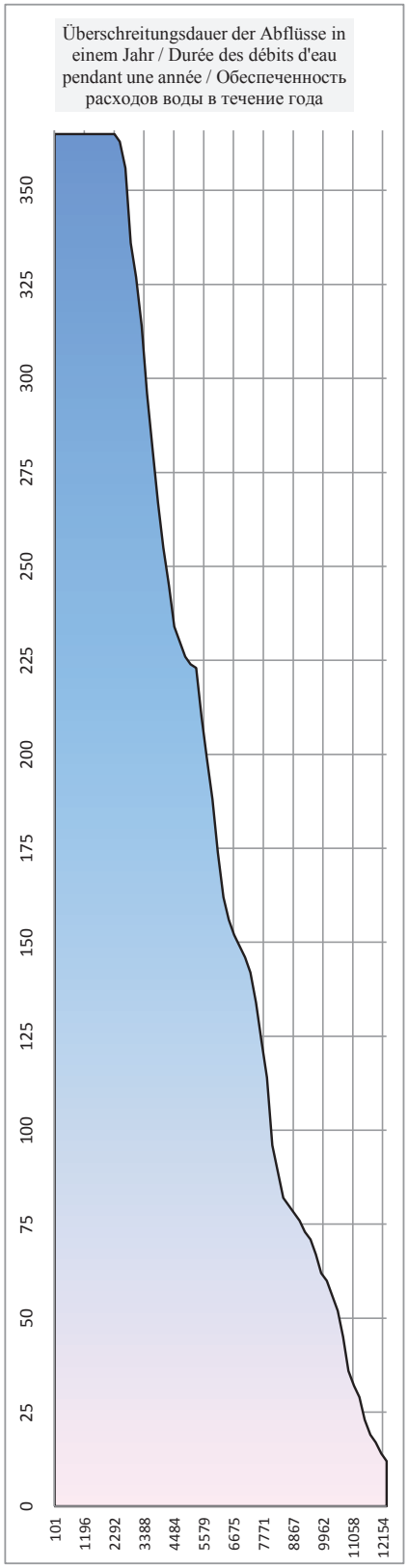

Bulgarien / Bulgarie / Болгария

Hydrologische Messstelle Station hydrométrique Водомерный пост	**SILISTRA** **СИЛИСТРА**		Beginn der Messungen / Année de construction / Год основания		*1941*	
			Entfernung von Sulina / Distance de Sulina / Расстояние от Сулины km км		375,500	
			Absoluter Nullpunkt / Cote du «0» absolu / Абсолютная отметка «0» m м	B	6,27	
Fläche des Einzugsgebiets / Superficie du bassin hydrographique / Площадь водосборного бассейна km^2 $км^2$		689 700	Höhe d. RNW-HSW / Cote de l'ENR-HNN / Отметка НСРУ-ВСУ cm см	**86**	*1981-2010*	**743**

Hauptwerte der Wasserstände / Niveaux d'eau caractéristiques / Характерные уровни воды cm см				**Hauptwerte der Abflüsse / Débits d'eau caractéristiques / Характерные расходы воды m^3/s $м^3/с$**		
883	**710**	**853**	Maximum / Наивысший (MAX)	**15170**	**12061**	**15332**
18.03.1942	16.04.2000	24.04.2006		04.06.1970	16.04.2000	24.04.2006
-106	**-34**	**-26**	Minimum / Наинизший (MIN)	**1640**	**1832**	**1768**
15.11.1969	10.10.1992	09.09.2003		07.01.1954	10.10.1992	09.09.2003
348	**307**	**328**	Mittel / Moyenne / Средний (AVE)	**6190**	**5937**	**6216**
1941 - 1990	*1991 - 2000*	*2001 - 2010*	berücksichtigter Zeitraum / Période de calcul / Период наблюдений	*1941 - 1990*	*1991 - 2000*	*2001 - 2010*

I	II	III	IV	V	VI	VII	VIII	IX	X	XI	XII	Datum Date Дата	I	II	III	IV	V	VI	VII	VIII	IX	X	XI	XII
285	358	414	629	667	432	500	133	49	213	149	324	**1**	5314	6282	7077	10546	11228	7342	8385	3545	2710	4435	3716	5822
313	355	427	620	667	429	494	127	51	216	144	325	**2**	5677	6241	7268	10387	11228	7297	8290	3482	2728	4470	3662	5835
334	354	440	617	665	425	475	119	54	208	135	327	**3**	5956	6227	7461	10335	11192	7238	7994	3399	2757	4377	3566	5862
338	352	451	620	662	419	456	108	59	200	128	337	**4**	6010	6200	7626	10387	11137	7150	7702	3286	2804	4284	3492	5996
333	340	459	629	657	414	448	102	72	198	122	341	**5**	5942	6037	7748	10546	11047	7077	7581	3225	2928	4261	3430	6050
333	335	465	648	649	422	441	98	86	201	119	334	**6**	5942	5969	7840	10884	10902	7194	7476	3185	3065	4296	3399	5956
330	338	465	667	639	434	433	93	100	201	114	322	**7**	5902	6010	7840	11228	10723	7371	7357	3135	3205	4296	3347	5795
327	357	465	687	627	442	426	88	112	190	110	310	**8**	5862	6269	7840	11596	10511	7491	7253	3085	3327	4170	3306	5637
321	383	459	700	618	447	418	85	117	177	110	299	**9**	5782	6631	7748	11837	10352	7566	7135	3055	3378	4023	3306	5494
316	417	458	709	610	456	409	81	119	166	109	286	**10**	5716	7121	7733	12006	10213	7702	7004	3016	3399	3901	3296	5327
303	444	458	714	597	468	400	76	113	159	110	277	**11**	5546	7521	7733	12101	9987	7886	6874	2967	3337	3824	3306	5213
293	460	454	714	584	477	386	75	102	157	112	263	**12**	5417	7763	7672	12101	9765	8024	6674	2957	3225	3802	3327	5038
295	468	450	713	580	485	368	70	90	149	123	246	**13**	5443	7886	7611	12082	9697	8149	6421	2909	3105	3716	3440	4829
287	474	448	713	578	484	348	64	77	138	148	230	**14**	5340	7978	7581	12082	9663	8133	6145	2851	2977	3598	3705	4636
281	479	451	712	569	488	338	56	70	125	182	219	**15**	5264	8056	7626	12063	9511	8196	6010	2775	2909	3461	4079	4505
290	480	466	713	565	511	317	50	61	112	216	212	**16**	5378	8071	7855	12082	9444	8560	5729	2719	2823	3327	4470	4423
301	479	491	714	561	546	305	48	55	108	252	200	**17**	5520	8056	8243	12101	9377	9128	5572	2700	2766	3286	4902	4284
307	474	528	715	555	573	292	46	52	113	284	191	**18**	5598	7978	8833	12120	9277	9578	5404	2682	2738	3337	5302	4181
317	470	563	716	550	594	282	48	50	122	290	193	**19**	5729	7916	9410	12139	9194	9936	5276	2700	2719	3430	5378	4204
326	468	590	714	541	608	268	50	54	128	293	192	**20**	5849	7886	9867	12101	9046	10178	5100	2719	2757	3492	5417	4192
340	465	606	711	534	618	246	50	58	137	296	187	**21**	6037	7840	10143	12044	8931	10352	4829	2719	2794	3587	5455	4136
335	458	615	706	522	620	230	50	62	146	296	182	**22**	5969	7733	10300	11950	8736	10387	4636	2719	2832	3683	5455	4079
331	445	621	701	506	615	219	54	72	160	291	180	**23**	5915	7536	10405	11856	8480	10300	4505	2757	2928	3835	5391	4057
335	432	619	693	489	607	205	57	87	174	286	172	**24**	5969	7342	10370	11707	8211	10160	4342	2785	3075	3990	5327	3967
338	412	619	686	476	593	191	54	109	186	285	160	**25**	6010	7048	10370	11577	8009	9919	4181	2757	3296	4124	5314	3835
345	390	621	681	466	575	177	45	129	193	284	150	**26**	6104	6731	10405	11485	7855	9612	4023	2672	3503	4204	5302	3726
357	387	630	677	456	556	170	36	157	188	279	140	**27**	6269	6688	10564	11411	7702	9293	3945	2589	3802	4147	5238	3619
368	394	641	672	449	533	164	28	176	180	282	132	**28**	6421	6788	10759	11319	7596	8915	3879	2517	4012	4057	5276	3534
358		647	669	443	510	157	31	197	172	296	124	**29**	6282		10866	11265	7506	8544	3802	2544	4250	3967	5455	3451
343		648	667	437	497	146	38	210	166	314	122	**30**	6077		10884	11228	7416	8337	3683	2608	4400	3901	5690	3430
351		640		436		140	43		160		117	**31**	6186		10741		7401		3619	2654		3835		3378
I	**II**	**III**	**IV**	**V**	**VI**	**VII**	**VIII**	**IX**	**X**	**XI**	**XII**		**I**	**II**	**III**	**IV**	**V**	**VI**	**VII**	**VIII**	**IX**	**X**	**XI**	**XII**
368	480	648	716	667	620	500	133	210	216	314	341	MAX	6421	8071	10884	12139	11228	10387	8385	3545	4400	4470	5690	6050
324	417	526	684	560	509	318	68	93	166	205	229	AVE	5820	7136	8852	11552	9398	8567	5833	2894	3152	3907	4392	4661
281	335	414	617	436	414	140	28	49	108	109	117	MIN	5264	5969	7077	10335	7401	7077	3619	2517	2710	3286	3296	3378
MIN	28		28.8.13	AVE	341	180	19.4.13	MAX	716			**2013**	MIN	2517		28.8.13	AVE	6334		19.4.13	MAX	12139		

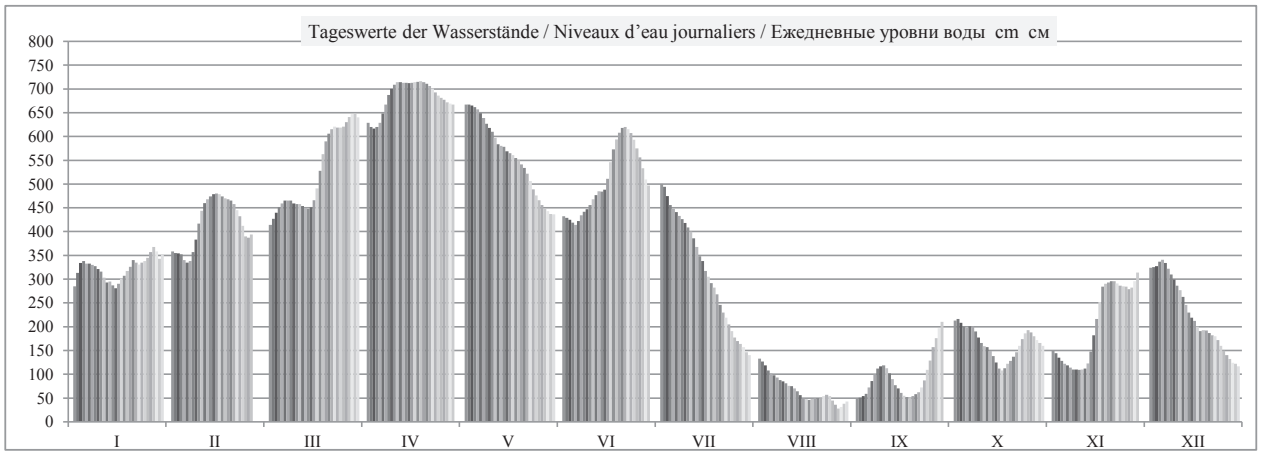

	HSW ВСУ	I	II	III	IV	V	VI	VII	VIII	IX	X	XI	XII	2013
Tage mit Überschreitung des HSW / Jours où le HNN (HSW) a été dépassé / Дни, когда был превышен ВСУ (HSW)		0	0	0	0	0	0	0	0	0	0	0	0	**0**
Tage mit Unterschreitung des RNW / Jours où l'ENR n'a pas été atteint / Дни, когда не был достигнут НСРУ		0	0	0	0	0	0	0	23	15	0	0	0	**38**
Tage mit Überschreitung des HSW / Jours où le HNN a été dépassé / Дни, когда был превышен ВСУ (HNN)		0	0	0	0	0	0	0	0	0	0	0	0	**0**

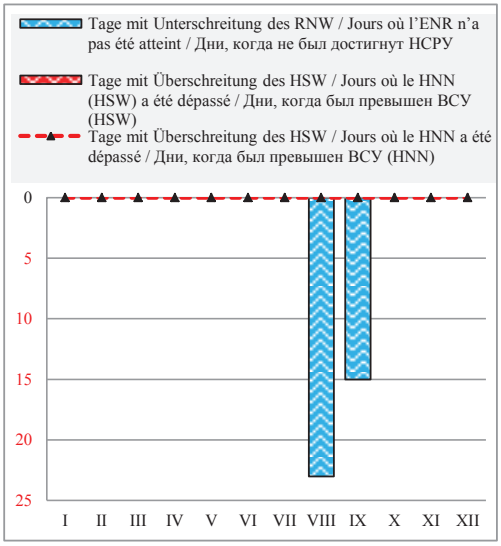

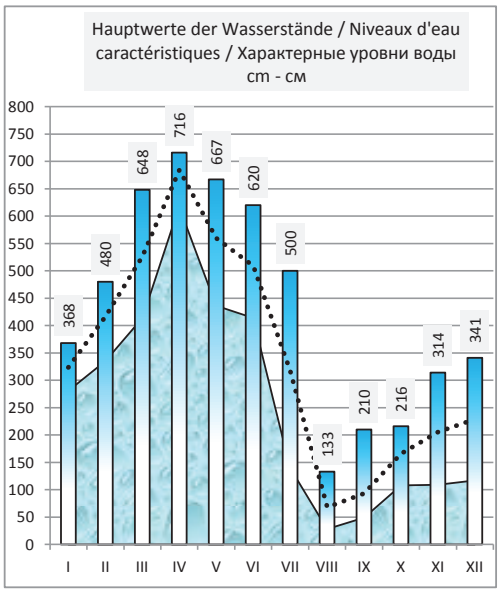

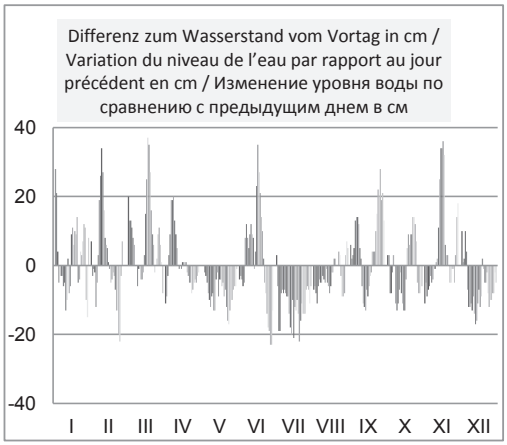

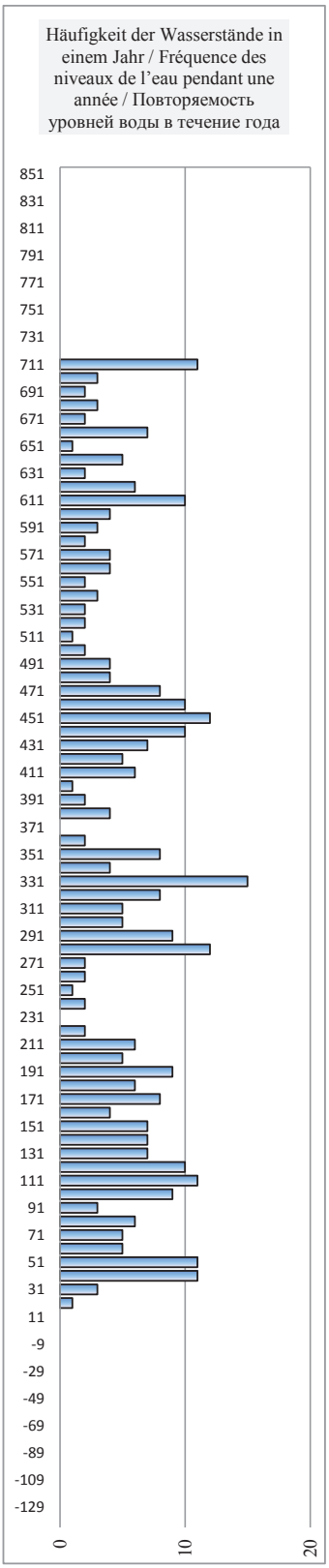

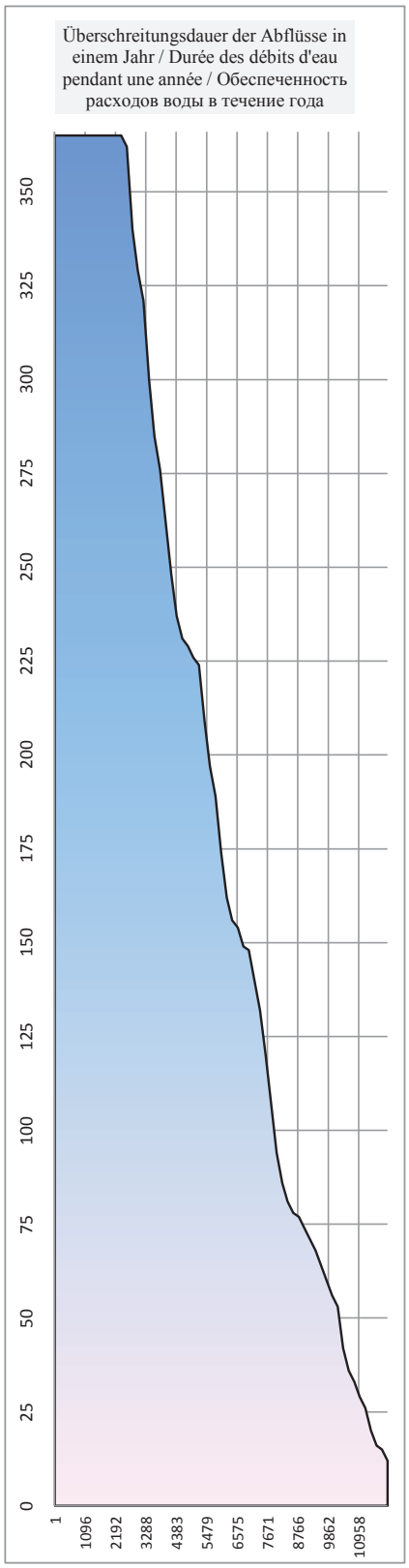

Rumänien / Roumanie / Румыния

Hydrologische Messstelle Station hydrométrique Водомерный пост	**CĂLĂRAŞI** **КЭЛЭРАШИ**	Beginn der Messungen / Année de construction / Год основания	*1879*		
		Entfernung von Sulina / Distance de Sulina / Расстояние от Сулины km км	370,000		
		Absoluter Nullpunkt / Cote du «0» absolu / Абсолютная отметка «0» m м	MN	7,31	
Fläche des Einzugsgebiets / Superficie du bassin hydrographique / Площадь водосборного бассейна km^2 $км^2$		Höhe d. RNW-HSW / Cote de l'ENR-HNN / Отметка НСРУ-ВСУ cm см	**-15**	*1981-2010*	**622**

Hauptwerte der Wasserstände / Niveaux d'eau caractéristiques / Характерные уровни воды cm см				**Hauptwerte der Abflüsse / Débits d'eau caractéristiques / Характерные расходы воды m^3/s $м^3/с$**		
721	**601**	**737**	Maximum / Наивысший (MAX)	16857	13985	
01.05.1970	17.04.2000	24.04.2006		01.04.1970	01.04.2000	
-158	**-123**	**-141**	Minimum / Наинизший (MIN)	1150	1870	
01.01.1954	10.10.1992	09.09.2003		07.01.1954	10.10.1992	
239	**203**	**222**	Mittel / Moyenne / Средний (AVE)	6097	6001	
1921 - 1990	*1991 - 2000*	*2001 - 2010*	berücksichtigter Zeitraum / Période de calcul / Период наблюдений	*1941 - 1990*	*1991 - 2000*	*2001 - 2010*

I	II	III	IV	V	VI	VII	VIII	IX	X	XI	XII	Datum Date Дата	I	II	III	IV	V	VI	VII	VIII	IX	X	XI	XII
176	245	301	520	555	325	397	28	-57	113	45	213	**1**												
200	244	316	510	556	320	390	21	-55	115	41	216	**2**												
222	242	327	506	555	317	369	11	-52	105	35	219	**3**												
227	238	340	510	551	310	350	2	-48	98	25	225	**4**												
224	229	347	518	546	305	340	-4	-37	90	19	228	**5**												
222	223	355	532	539	313	334	-8	-22	98	16	222	**6**												
219	226	355	553	530	323	326	-12	-8	99	10	212	**7**												
216	244	355	572	519	330	317	-17	5	93	5	201	**8**												
214	267	349	586	509	337	307	-21	12	77	5	194	**9**												
208	298	350	594	502	344	300	-24	13	64	4	181	**10**												
192	327	350	601	490	355	292	-30	9	57	5	171	**11**												
186	346	346	603	477	368	278	-32	-1	50	5	159	**12**												
186	356	342	603	472	375	259	-36	-13	44	13	141	**13**												
179	360	339	602	470	376	243	-42	-19	36	37	127	**14**												
175	366	343	603	464	378	227	-49	-28	24	69	116	**15**												
180	369	357	603	457	398	212	-55	-37	13	100	108	**16**												
190	367	378	603	453	430	197	-58	-44	5	134	95	**17**												
199	363	410	603	447	458	185	-60	-46	8	176	86	**18**												
206	359	445	605	440	478	176	-58	-48	16	181	84	**19**												
217	358	473	603	434	493	165	-61	-45	23	185	87	**20**												
229	356	492	600	426	503	145	-55	-41	31	190	82	**21**												
226	350	500	596	415	507	128	-55	-37	40	188	76	**22**												
220	339	508	588	400	502	114	-53	-28	53	184	72	**23**												
223	325	509	583	384	497	102	-49	-13	68	180	65	**24**												
228	305	506	578	370	484	88	-51	7	80	179	55	**25**												
234	285	511	570	359	469	73	-58	27	89	177	44	**26**												
248	278	519	567	349	449	63	-68	51	85	175	35	**27**												
256	287	528	562	343	427	56	-75	72	79	177	25	**28**												
247		534	559	335	404	50	-76	92	70	189	22	**29**												
233		535	556	329	390	40	-71	106	62	204	16	**30**												
238		529		329		34	-64		53		10	**31**												
I	**II**	**III**	**IV**	**V**	**VI**	**VII**	**VIII**	**IX**	**X**	**XI**	**XII**		**I**	**II**	**III**	**IV**	**V**	**VI**	**VII**	**VIII**	**IX**	**X**	**XI**	**XII**
256	369	535	605	556	507	397	28	106	115	204	228	MAX												
214	305	414	573	452	399	212	-38	-10	63	98	122	AVE												
175	223	301	506	329	305	34	-76	-57	5	4	10	MIN												
MIN	-76	-76	29.8.13	AVE	233	75	19.4.13	MAX	605	605		**2013**	MIN				AVE				MAX			

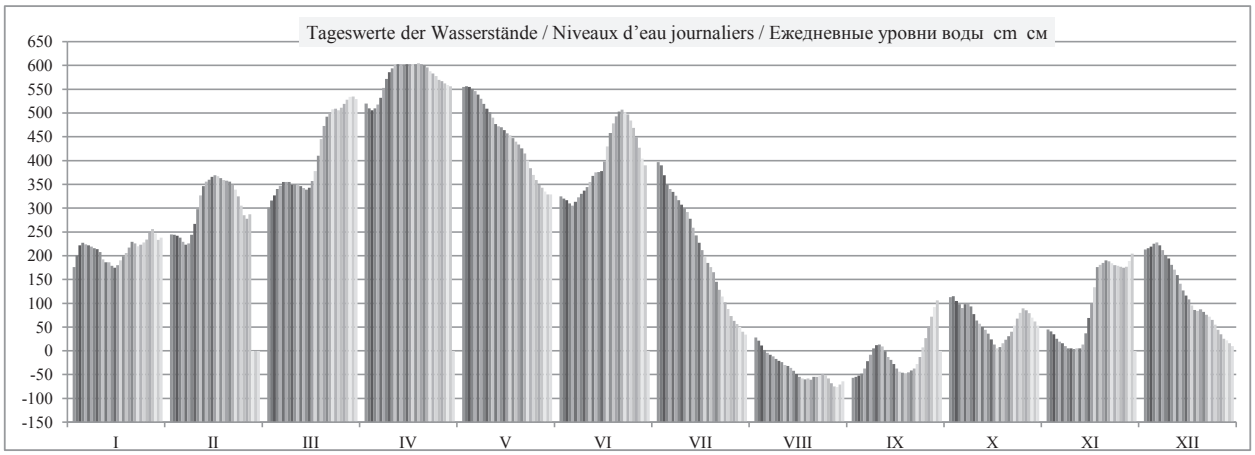

	HSW ВСУ	I	II	III	IV	V	VI	VII	VIII	IX	X	XI	XII	2013
Tage mit Überschreitung des HSW / Jours où le HNN (HSW) a été dépassé / Дни, когда был превышен ВСУ (HSW)		0	0	0	0	0	0	0	0	0	0	0	0	**0**
Tage mit Unterschreitung des RNW / Jours où l'ENR n'a pas été atteint / Дни, когда не был достигнут НСРУ		0	0	0	0	0	0	0	24	16	0	0	0	**40**
Tage mit Überschreitung des HSW / Jours où le HNN a été dépassé / Дни, когда был превышен ВСУ (HNN)		0	0	0	0	0	0	0	0	0	0	0	0	**0**

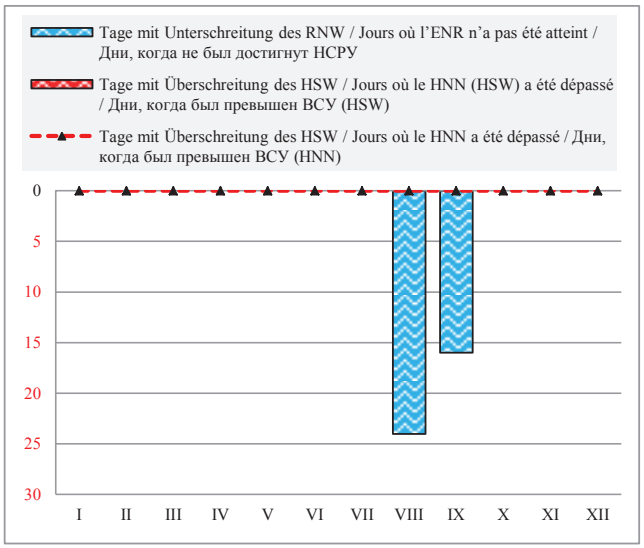

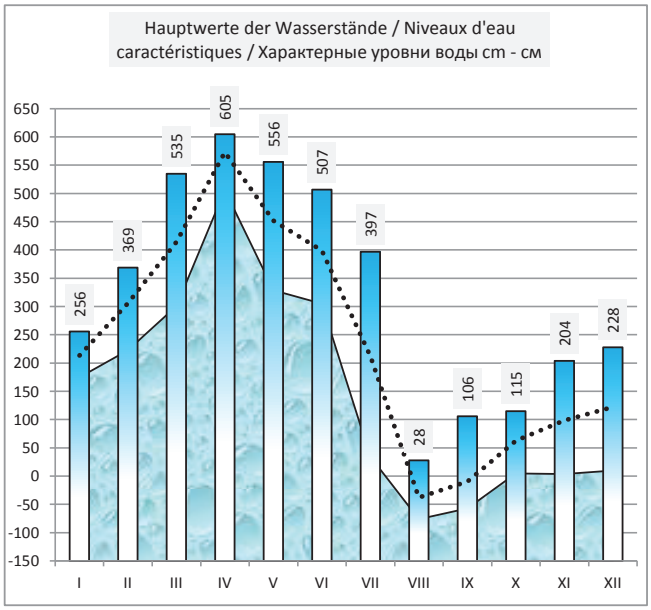

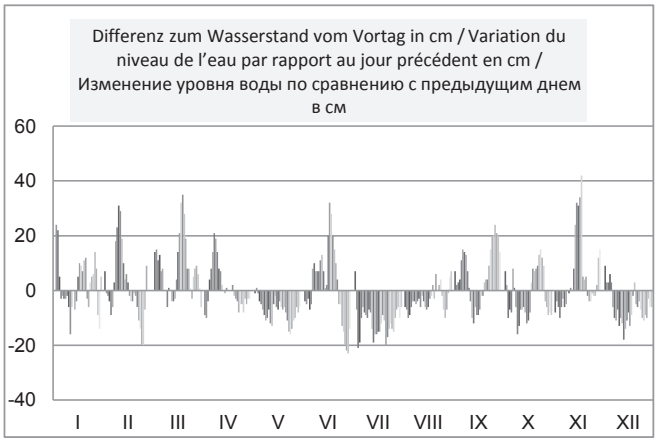

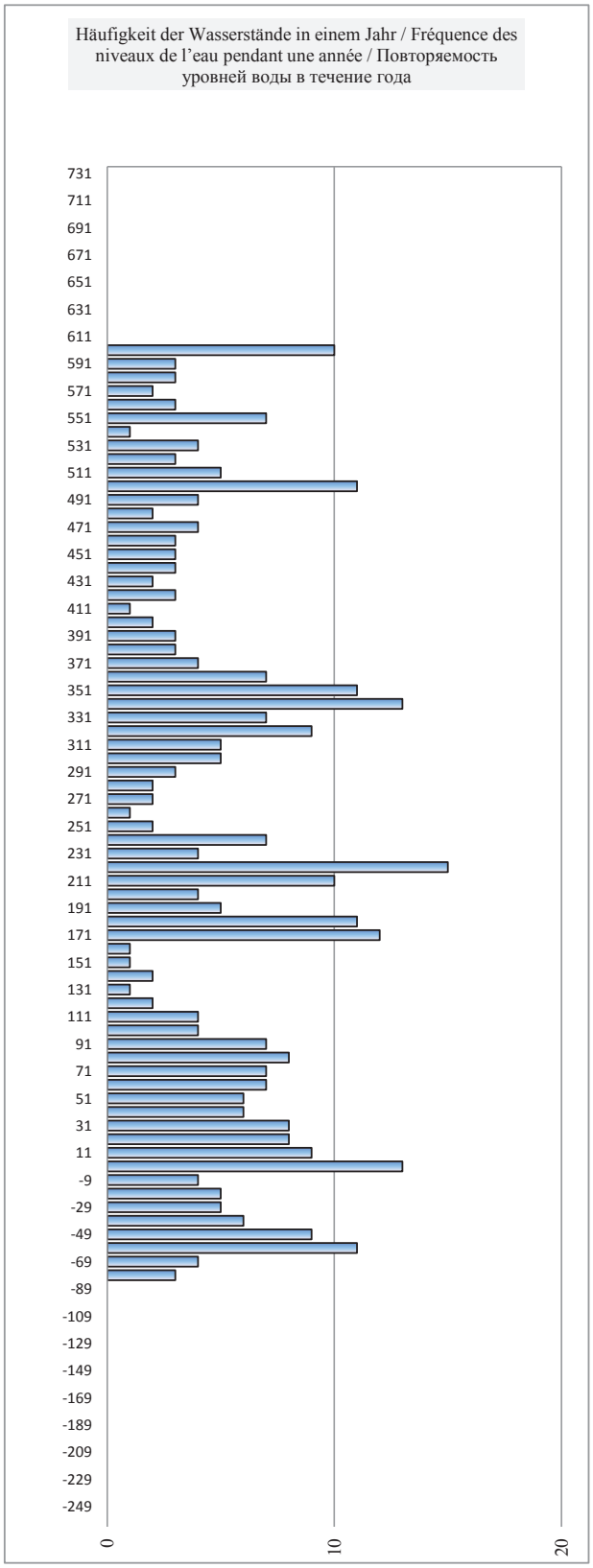

Rumänien / Roumanie / Румыния

Hydrologische Messstelle Station hydrométrique Водомерный пост	**CERNAVODĂ** **ЧЕРНАВОДА**	Beginn der Messungen / Année de construction / Год основания	*1896*		
		Entfernung von Sulina / Distance de Sulina / Расстояние от Сулины km км	300,000		
		Absoluter Nullpunkt / Cote du «0» absolu / Абсолютная отметка «0» m м	MN	4,87	
Fläche des Einzugsgebiets / Superficie du bassin hydrographique / Площадь водосборного бассейна km^2 $км^2$	707 000	Höhe d. RNW-HSW / Cote de l'ENR-HNN / Отметка НСРУ-ВСУ cm см	**-65**	*1981-2010*	**623**

Hauptwerte der Wasserstände / Niveaux d'eau caractéristiques / Характерные уровни воды cm см				**Hauptwerte der Abflüsse / Débits d'eau caractéristiques / Характерные расходы воды m^3/s $м^3/с$**		
735	**610**	**736**	Maximum / Наивысший (MAX)	11300	5170	**6990**
14.02.1969	18.04.2000	27.04.2006		04.04.1986	17.04.2000	27.04.2006
-215	**-190**	**-237**	Minimum / Наинизший (MIN)	300	334	**232**
15.01.1954	11.10.1992	10.09.2003		15.01.1954	11.10.1992	06.09.2003
251	**196**	**212**	Mittel / Moyenne / Средний (AVE)	**2714**	2178	**2160**
1921 - 1990	*1991 - 2000*	*2001 - 2010*	berücksichtigter Zeitraum / Période de calcul / Период наблюдений	*1941 - 1990*	*1991 - 2000*	*2001 - 2010*

I	II	III	IV	V	VI	VII	VIII	IX	X	XI	XII	Datum Date Дата	I	II	III	IV	V	VI	VII	VIII	IX	X	XI	XII
161	244	302	531	559	341	430	3	-127	85	29	206	**1**	1740	2240	2660	4550	4830	2920	3630	916	407	1360	1040	1990
180	246	314	524	558	336	424	-4	-122	105	20	212	**2**	1850	2240	2750	4480	4830	2890	3560	874	425	1430	994	2020
202	245	326	517	558	334	410	-16	-118	102	13	216	**3**	1980	2230	2840	4410	4830	2870	3430	823	439	1400	965	2060
218	243	339	515	556	328	392	-27	-114	90	5	223	**4**	2070	2220	2930	4420	4810	2820	3290	777	460	1340	921	2100
221	238	348	520	555	320	377	-40	-104	80	-6	226	**5**	2080	2180	3000	4470	4790	2770	3180	717	495	1300	869	2110
220	228	353	526	550	320	365	-47	-90	79	-12	225	**6**	2070	2120	3030	4560	4740	2790	3090	684	548	1300	846	2100
218	227	358	543	544	327	355	-54	-73	80	-16	219	**7**	2060	2120	3070	4710	4670	2840	3020	657	608	1300	827	2060
218	236	360	560	532	335	345	-60	-56	78	-20	210	**8**	2060	2210	3080	4910	4560	2900	2960	633	668	1280	804	1990
215	258	360	575	525	342	335	-67	-41	66	-26	201	**9**	2030	2290	3060	5040	4480	2960	2870	611	726	1220	781	1937
209	282	355	588	518	349	322	-73	-33	52	-30	194	**10**	1980	2560	3040	5170	4420	3010	2780	590	758	1150	767	1890
200	315	356	598	509	357	312	-78	-30	41	-28	182	**11**	1930	2790	3050	5278	4330	3080	2690	572	763	1100	777	1810
188	337	356	605	498	370	299	-83	-37	32	-25	166	**12**	1870	2930	3050	5320	4220	3170	2600	555	730	1060	795	1720
186	350	355	604	488	380	282	-85	-46	27	-20	150	**13**	1850	3020	3020	5320	4150	3240	2460	544	680	1030	823	1630
180	360	350	606	485	385	262	-90	-60	18	-7	131	**14**	1810	3090	2990	5340	4120	3270	2330	526	636	979	916	1540
171	370	350	608	480	386	245	-99	-69	8	21	115	**15**	1780	3170	3020	5360	4060	3280	2210	498	597	926	1050	1460
172	376	360	609	473	394	228	-103	-80	-6	56	105	**16**	1790	3200	3100	5370	4000	3360	2100	481	562	864	1220	1410
181	374	372	610	469	415	210	-111	-93	-18	94	95	**17**	1850	3180	3210	5370	3970	3570	1980	453	526	823	1420	1350
190	372	396	608	463	438	195	-117	-100	-16	136	80	**18**	1890	3160	3381	5360	3910	3750	1890	435	491	832	1620	1290
200	367	422	608	457	459	181	-119	-105	-16	164	73	**19**	1950	3120	3610	5360	3850	3930	1810	432	477	841	1740	1260
210	364	450	608	450	477	170	-119	-105	-12	170	70	**20**	2020	3110	3840	5360	3780	4080	1740	435	484	855	1790	1250
220	363	468	606	441	490	152	-117	-103	-7	182	69	**21**	2080	3090	4000	5340	3710	4190	1640	439	491	888	1840	1240
226	360	482	604	435	499	132	-117	-95	4	185	66	**22**	2110	3070	4140	5310	3650	4270	1540	439	526	935	1850	1220
224	354	502	598	420	503	112	-115	-95	15	185	61	**23**	2100	3020	4300	5240	3510	4300	1440	453	516	994	1850	1200
222	343	505	591	408	502	98	-109	-85	30	178	54	**24**	2080	2910	4320	5170	3430	4290	1370	467	576	1060	1800	1160
225	326	505	586	397	500	80	-108	-63	45	174	45	**25**	2120	2780	4310	5110	3320	4250	1280	467	633	1140	1800	1110
240	306	508	580	382	488	64	-112	-42	60	178	36	**26**	2220	2640	4370	5040	3220	4120	1200	449	730	1210	1810	1060
246	294	516	574	370	475	50	-121	-15	66	180	24	**27**	2260	2580	4440	4980	3140	4000	1140	421	869	1220	1820	1000
250	294	525	569	363	461	39	-127	16	62	178	10	**28**	2270	2600	4520	4940	3080	3850	1080	390	1020	1210	1820	945
252		530	565	355	440	29	-135	40	56	182	2	**29**	2270		4580	4900	3020	3680	1030	372	1130	1170	1860	906
242		535	562	347	425	18	-137	67	48	194	-4	**30**	2210		4600	4880	2970	3590	979	372	1260	1130	1920	888
238		535		344		10	-132		40		-9	**31**	2200		4600		2950		950	393		1090		860
I	**II**	**III**	**IV**	**V**	**VI**	**VII**	**VIII**	**IX**	**X**	**XI**	**XII**		**I**	**II**	**III**	**IV**	**V**	**VI**	**VII**	**VIII**	**IX**	**X**	**XI**	**XII**
252	376	535	610	559	503	430	3	67	105	194	226	MAX	2270	3200	4600	5370	4830	4300	3630	916	1260	1430	1920	2110
210	310	413	577	467	406	223	-88	-66	42	78	118	AVE	2019	2710	3546	5036	3979	3468	2170	544	641	1111	1311	1502
161	227	302	515	344	320	10	-137	-127	-18	-30	-9	MIN	1740	2120	2660	4410	2950	2770	950	372	407	823	767	860
MIN	-137		30.8.13	AVE	223	52	17.4.13	MAX	610			**2013**	MIN	372		29.8.13	AVE	2330		16.4.13	MAX	5370		

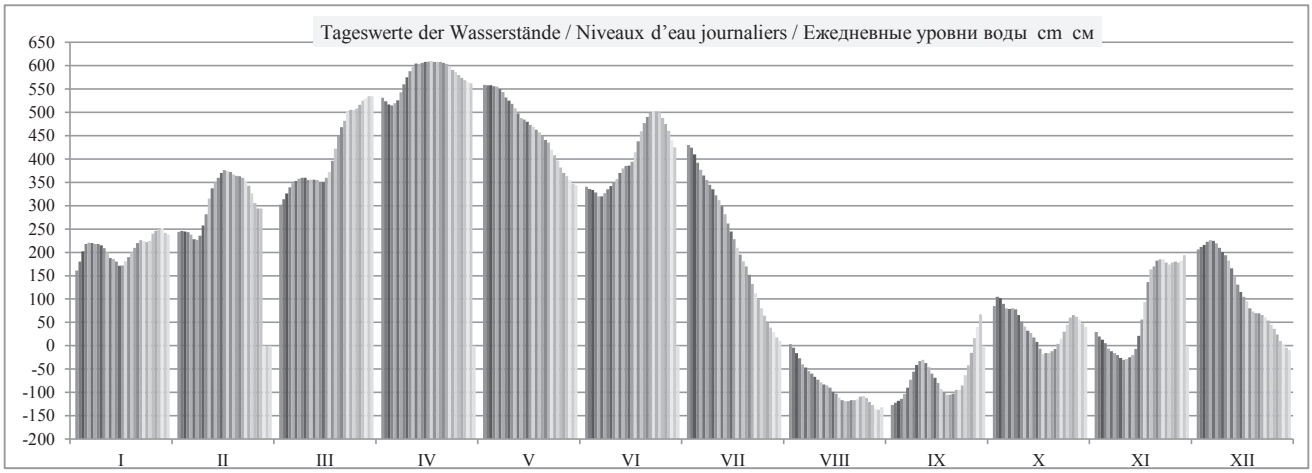

	HSW BCУ	I	II	III	IV	V	VI	VII	VIII	IX	X	XI	XII	2013
Tage mit Überschreitung des HSW / Jours où le HNN (HSW) a été dépassé / Дни, когда был превышен ВСУ (HSW)		0	0	0	0	0	0	0	0	0	0	0	0	**0**
Tage mit Unterschreitung des RNW / Jours où l'ENR n'a pas été atteint / Дни, когда не был достигнут НСРУ		0	0	0	0	0	0	0	23	17	0	0	0	**40**
Tage mit Überschreitung des HSW / Jours où le HNN a été dépassé / Дни, когда был превышен ВСУ (HNN)		0	0	0	0	0	0	0	0	0	0	0	0	**0**

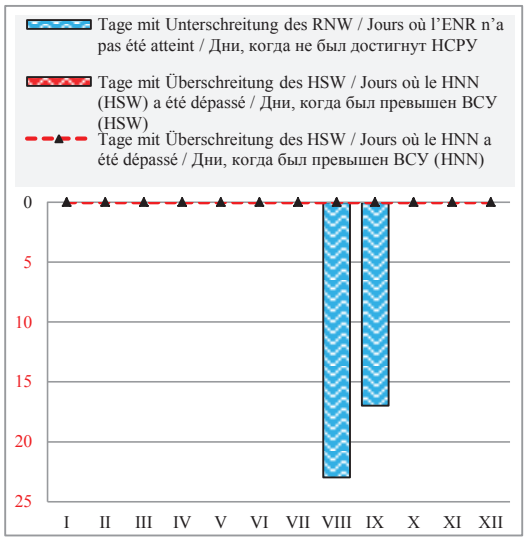

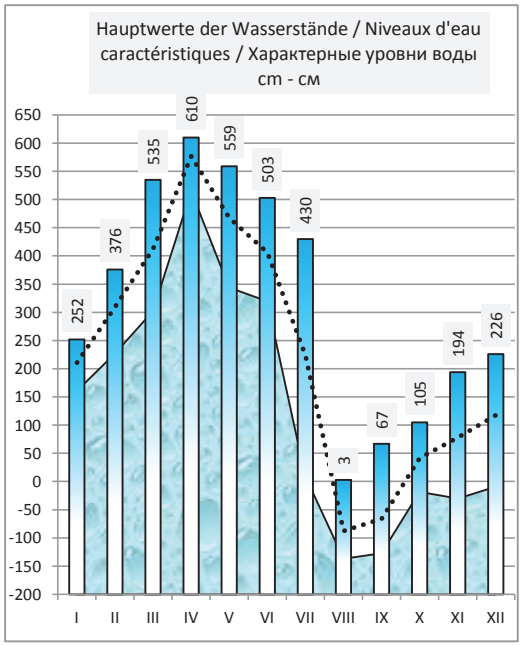

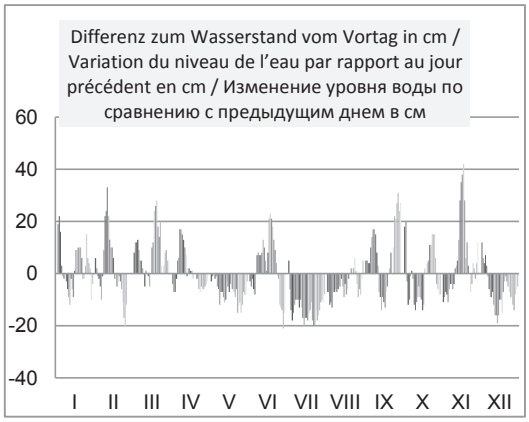

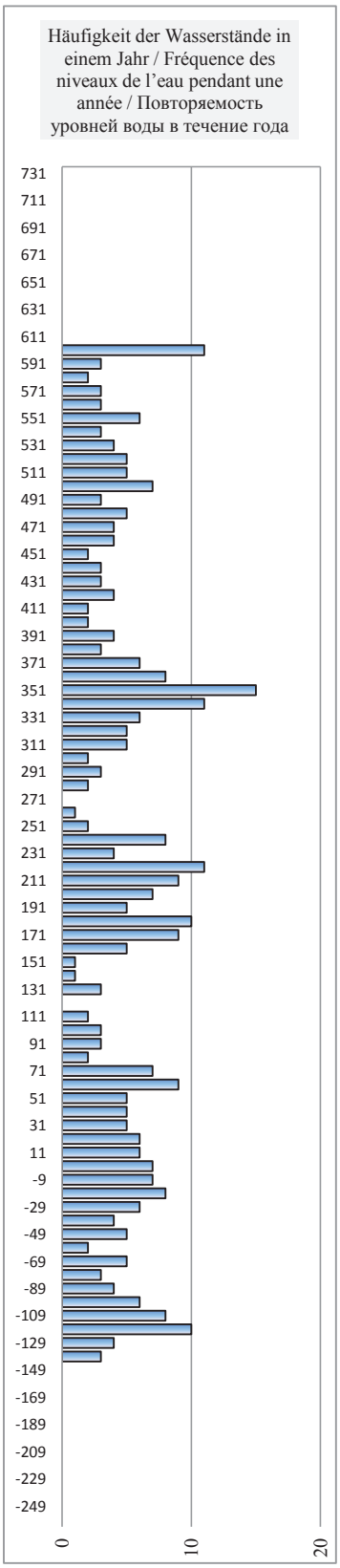

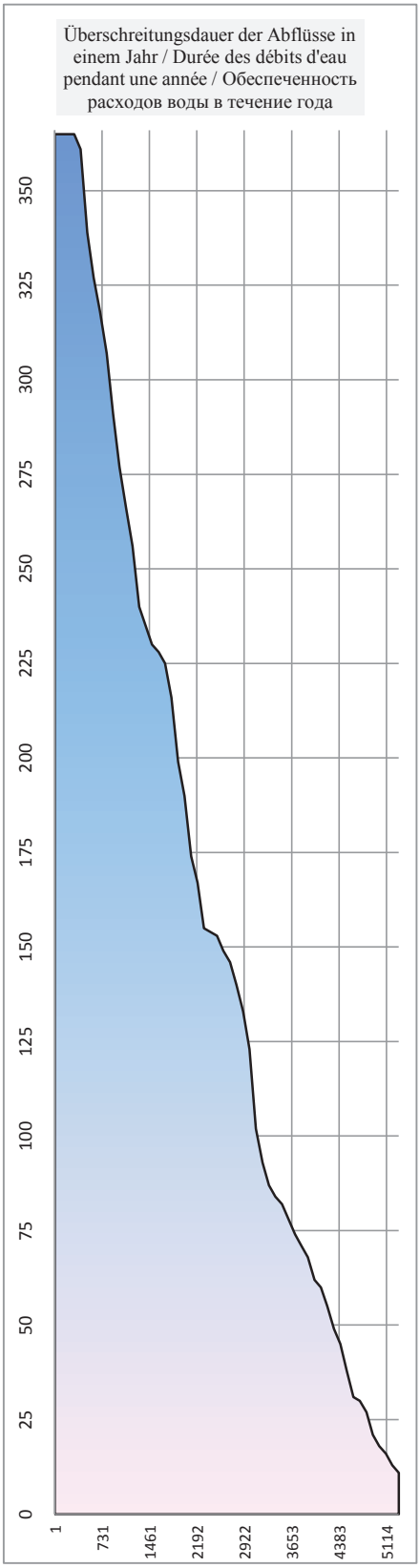

Rumänien / Roumanie / Румыния

Hydrologische Messstelle Station hydrométrique Водомерный пост	**HÂRŞOVA** **ХЫРШОВА**	Beginn der Messungen / Année de construction / Год основания	*1898*		
		Entfernung von Sulina / Distance de Sulina / Расстояние от Сулины km км	253,000		
		Absoluter Nullpunkt / Cote du «0» absolu / Абсолютная отметка «0» m м	MN	3,08	
Fläche des Einzugsgebiets / Superficie du bassin hydrographique / Площадь водосборного бассейна km^2 $км^2$	709 100	Höhe d. RNW-HSW / Cote de l'ENR-HNN / Отметка НСРУ-ВСУ cm см	**21**	*1981-2010*	**666**

Hauptwerte der Wasserstände / Niveaux d'eau caractéristiques / Характерные уровни воды cm см				Hauptwerte der Abflüsse / Débits d'eau caractéristiques / Характерные расходы воды m^3/s $м^3/с$		
727	**648**	**764**	Maximum / Наивысший (MAX)	**7495**	**6407**	**6310**
04.06.1970	18.04.2000	25.04.2006		01.04.1970	01.04.2000	25.04.2006
-120	**-123**	**-125**	Minimum / Наинизший (MIN)	**229**	**517**	**232**
15.01.1954	10.10.1992	06.09.2003		01.10.1947	10.10.1992	06.09.2003
290	**262**	**281**	Mittel / Moyenne / Средний (AVE)	**2634**	**2591**	**2254**
1921 - 1990	*1991 - 2000*	*2001 - 2010*	berücksichtigter Zeitraum / Période de calcul / Период наблюдений	*1941 - 1990*	*1991 - 2000*	*2001 - 2010*

I	II	III	IV	V	VI	VII	VIII	IX	X	XI	XII	Datum **Date** Дата	I	II	III	IV	V	VI	VII	VIII	IX	X	XI	XII
224	302	358	581	609	411	490	96	-16	154	126	256	**1**	1690	2090	2420	4430	4710	2850	3640	897	452	1210	960	1840
234	304	364	578	608	406	490	90	-12	166	116	262	**2**	1780	2100	2490	4370	4690	2820	3580	853	463	1290	931	1890
254	306	376	574	608	400	482	86	-9	180	110	266	**3**	1910	2100	2560	4350	4690	2790	3460	790	481	1280	897	1910
264	306	388	574	607	394	470	78	-6	176	104	268	**4**	2010	2090	2640	4340	4680	2740	3330	751	488	1250	853	1950
274	304	394	574	604	392	460	70	-2	164	100	272	**5**	2030	2040	2700	4350	4670	2700	3200	733	510	1210	820	1970
276	298	404	578	602	388	444	64	6	152	92	272	**6**	2030	2010	2730	4430	4630	2690	3100	703	542	1180	803	1970
276	295	406	592	598	388	432	58	18	152	88	268	**7**	2020	2010	2760	4570	4570	2720	3030	672	589	1180	785	1930
273	300	406	604	592	396	424	54	34	152	82	260	**8**	2010	2080	2780	4690	4500	2760	2920	655	642	1160	764	1870
270	314	406	618	584	405	414	50	44	148	78	252	**9**	1990	2210	2770	4810	4440	2840	2840	633	689	1120	751	1800
266	332	405	632	576	412	406	44	52	140	74	246	**10**	1940	2370	2760	4910	4370	2910	2740	611	716	1060	742	1730
260	356	405	642	570	418	390	38	56	134	74	238	**11**	1870	2550	2760	4980	4320	2980	2650	600	729	1020	746	1690
254	384	404	646	562	428	378	30	56	124	77	234	**12**	1810	2650	2750	5030	4220	3070	2560	586	711	989	755	1610
250	402	410	646	554	438	366	20	50	114	86	226	**13**	1780	2740	2750	5080	4140	3150	2450	571	689	955	764	1520
248	412	410	646	544	446	350	14	46	106	106	216	**14**	1750	2800	2720	5090	4080	3200	2320	553	663	916	816	1430
245	418	408	650	538	454	332	10	36	96	112	202	**15**	1720	2860	2740	5100	4040	3220	2200	535	604	878	921	1350
244	426	416	650	534	460	312	4	26	90	128	190	**16**	1720	2880	2810	5110	3990	3290	2090	510	568	825	1060	1290
247	430	428	651	530	467	294	0	18	82	158	180	**17**	1770	2880	2910	5100	3934	3430	1970	495	531	794	1240	1230
257	430	444	651	527	486	276	-5	14	78	192	174	**18**	1820	2850	3090	5100	3900	3600	1870	481	506	785	1430	1170
262	422	468	650	524	508	260	-8	12	81	218	162	**19**	1890	2820	3300	5100	3840	3750	1780	473	484	781	1570	1140
272	420	490	649	518	524	250	-9	12	88	238	154	**20**	1950	2800	3486	5090	3790	3890	1690	477	488	790	1640	1130
280	420	512	647	508	538	242	-9	14	88	242	148	**21**	2000	2790	3640	5080	3730	4000	1610	481	495	812	1690	1120
288	416	530	644	500	548	228	-10	16	94	242	144	**22**	2030	2750	3780	5050	3650	4080	1500	484	499	853	1720	1080
294	410	540	640	494	550	208	-10	20	108	241	140	**23**	2020	2720	3860	5000	3540	4130	1420	499	517	897	1710	1070
294	404	548	634	480	550	188	-4	28	122	239	132	**24**	2010	2670	3920	4950	3440	4150	1330	499	549	955	1690	1040
294	394	552	630	470	550	174	-2	38	134	234	124	**25**	2050	2560	3960	4922	3340	4140	1250	499	600	1020	1690	1000
302	380	556	627	460	548	156	0	48	144	232	114	**26**	2080	2440	4040	4880	3230	4100	1170	495	681	1072	1680	960
310	368	562	624	448	540	142	-3	62	144	230	104	**27**	2100	2380	4160	4830	3140	3980	1100	481	777	1100	1680	916
314	358	568	618	436	530	132	-12	84	144	234	96	**28**	2140	2380	4300	4800	3050	3830	1050	455	887	1090	1670	868
314		575	614	428	514	120	-16	112	140	242	92	**29**	2140		4390	4770	2970	3760	1010	441	994	1070	1710	834
312		577	611	420	500	110	-18	136	136	250	90	**30**	2080		4460	4740	2880	3650	970	437	1100	1040	1780	803
302		581		414		102	-18		130		84	**31**	2060		4460		2890		931	441		1000		785
I	**II**	**III**	**IV**	**V**	**VI**	**VII**	**VIII**	**IX**	**X**	**XI**	**XII**		**I**	**II**	**III**	**IV**	**V**	**VI**	**VII**	**VIII**	**IX**	**X**	**XI**	**XII**
314	430	581	651	609	550	490	96	136	180	250	272	MAX	2140	2880	4460	5110	4710	4150	3640	897	1100	1290	1780	1970
273	368	461	623	531	466	307	22	33	128	158	189	AVE	1942	2486	3255	4835	3938	3374	2154	574	621	1019	1209	1384
224	295	358	574	414	388	102	-18	-16	78	74	84	MIN	1690	2010	2420	4340	2880	2690	931	437	452	781	742	785
MIN	-18		30.8.13	AVE	296	140	17.4.13	MAX	651			**2013**		MIN	437		30.8.13	AVE	2227		16.4.13	MAX	5110	

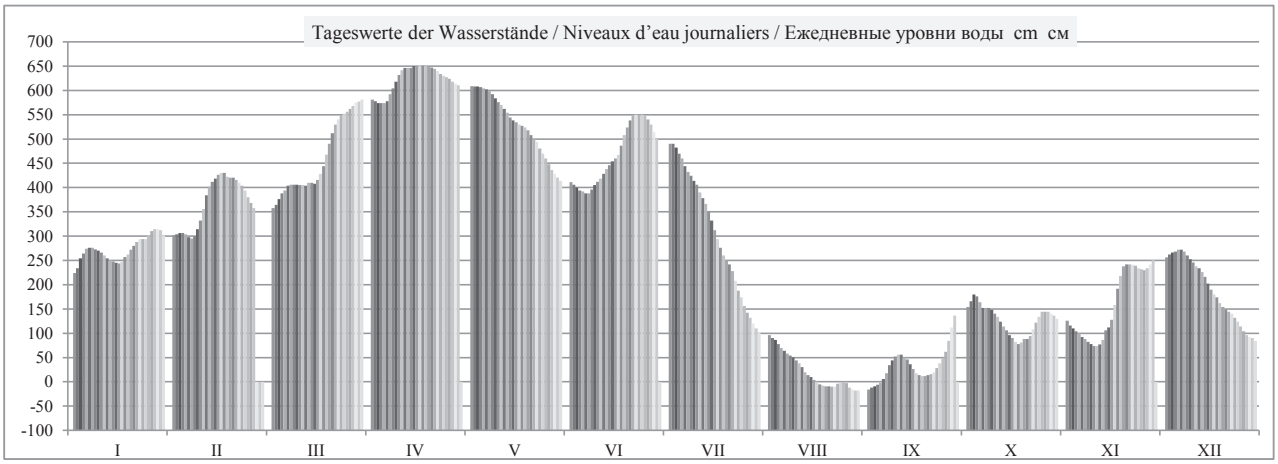

	HSW ВСУ	I	II	III	IV	V	VI	VII	VIII	IX	X	XI	XII	2013
Tage mit Überschreitung des HSW / Jours où le HNN (HSW) a été dépassé / Дни, когда был превышен ВСУ (HSW)		0	0	0	0	0	0	0	0	0	0	0	0	**0**
Tage mit Unterschreitung des RNW / Jours où l'ENR n'a pas été atteint / Дни, когда не был достигнут НСРУ		0	0	0	0	0	0	0	19	14	0	0	0	**33**
Tage mit Überschreitung des HSW / Jours où le HNN a été dépassé / Дни, когда был превышен ВСУ (HNN)		0	0	0	0	0	0	0	0	0	0	0	0	**0**

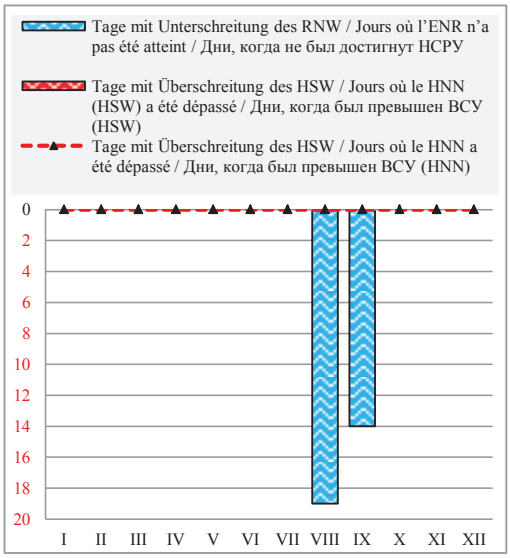

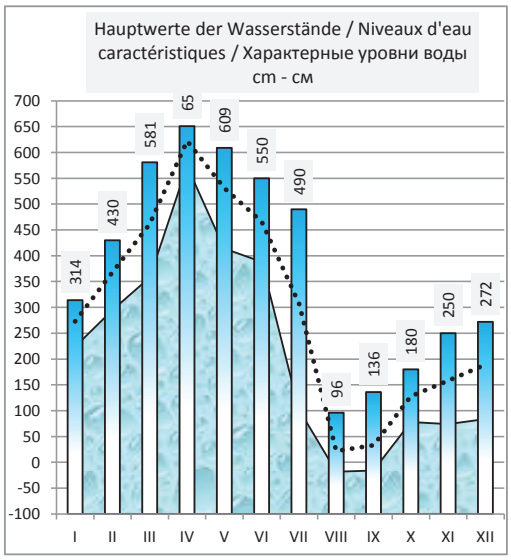

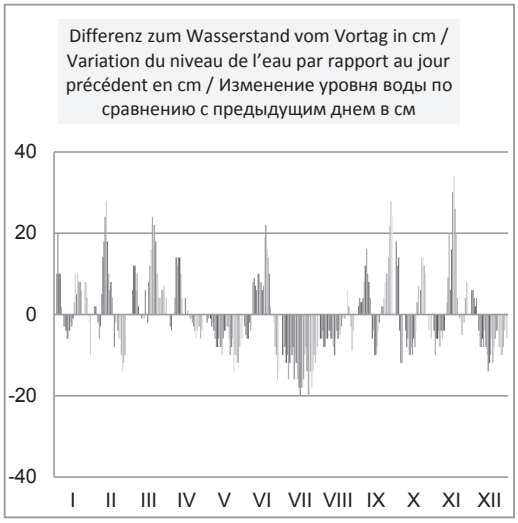

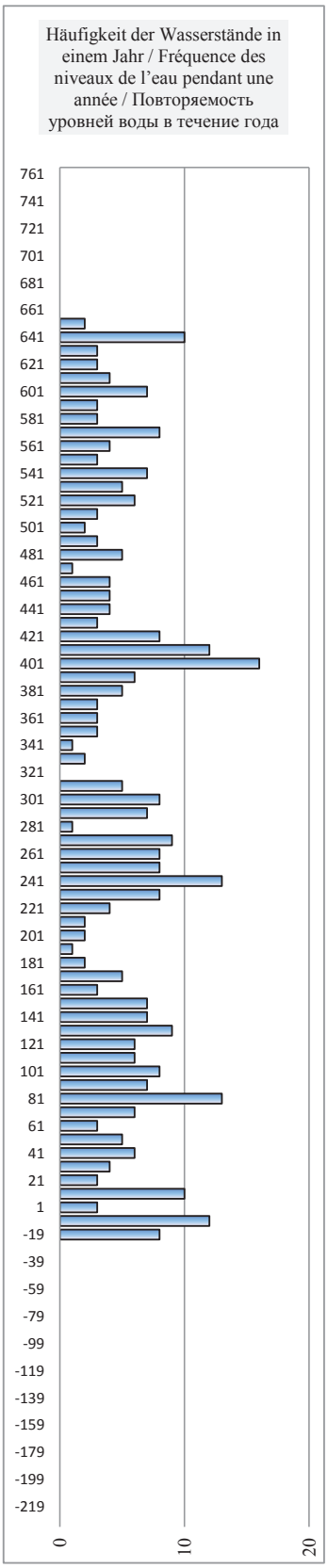

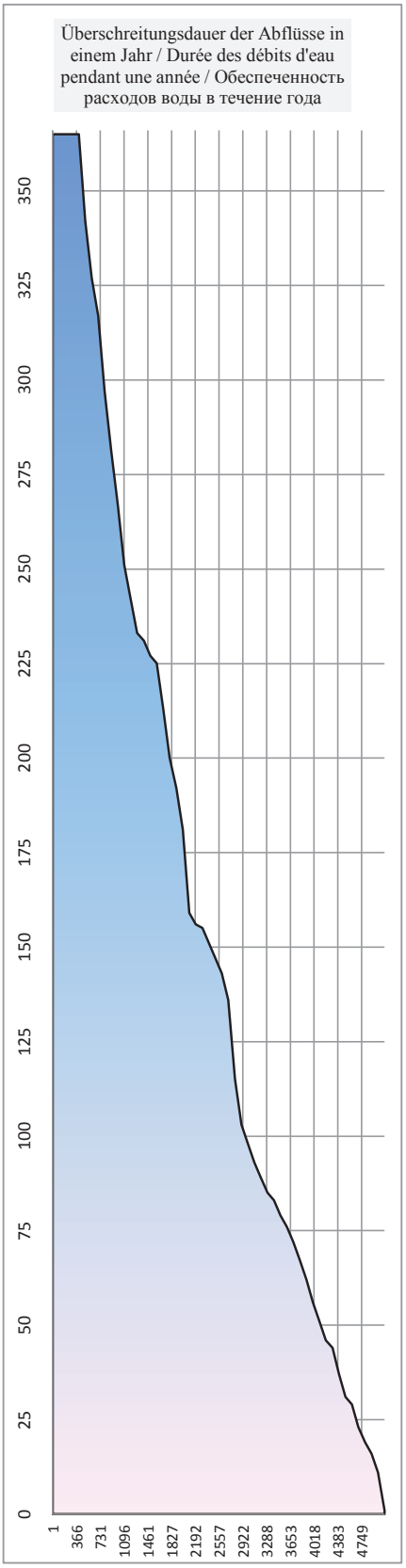

Rumänien / Roumanie / Румыния

Hydrologische Messstelle Station hydrométrique Водомерный пост	**BRĂILA** **БРАИЛА**		Beginn der Messungen / Année de construction / Год основания		*1874*	
			Entfernung von Sulina / Distance de Sulina / Расстояние от Сулины km км		170,000	
			Absoluter Nullpunkt / Cote du «0» absolu / Абсолютная отметка «0» m м		MN	1,08
Fläche des Einzugsgebiets / Superficie du bassin hydrographique / Площадь водосборного бассейна km^2 $км^2$		726 700	Höhe d. RNW-HSW / Cote de l'ENR-HNN / Отметка НСРУ-ВСУ cm см	**93**	*1981-2010*	**623**

Hauptwerte der Wasserstände / Niveaux d'eau caractéristiques / Характерные уровни воды cm см				Hauptwerte der Abflüsse / Débits d'eau caractéristiques / Характерные расходы воды m^3/s $м^3/с$		
693	**623**	**713**	Maximum / Наивысший (MAX)	17327	14455	**15800**
28.05.1970	17.04.2000	06.07.2010		01.04.1970	01.04.2000	25.04.2006
-61	**13**	**-1**	Minimum / Наинизший (MIN)	769	1489	**2100**
14.01.1954	10.09.1992	05.09.2003		14.01.1954	10.10.1992	05.09.2003
285	**299**	**315**	Mittel / Moyenne / Средний (AVE)	**6161**	6061	**6524**
1921 - 1990	*1991 - 2000*	*2001 - 2010*	berücksichtigter Zeitraum / Période de calcul / Период наблюдений	*1941 - 1990*	*1991 - 2000*	*2001 - 2010*

I	II	III	IV	V	VI	VII	VIII	IX	X	XI	XII	Datum Date Дата	I	II	III	IV	V	VI	VII	VIII	IX	X	XI	XII
252	316	372	570	594	430	515	152	55	182	160	277	**1**	5390	6220	7210	11250	11900	8070	9950	3900	2800	4420	4020	5660
260	321	377	566	590	424	512	146	55	207	155	285	**2**	5440	6250	7310	11200	11850	8030	9950	3830	2810	4660	3970	5770
275	326	385	566	590	418	507	144	60	213	150	285	**3**	5540	6280	7450	11200	11800	7910	9750	3750	2800	4660	3900	5780
292	327	391	566	589	412	496	138	63	201	147	291	**4**	5750	6240	7570	11200	11780	7810	9470	3660	2770	4510	3800	5900
298	322	399	568	588	407	481	130	66	193	137	299	**5**	5810	6170	7730	11580	11750	7690	9170	3540	2780	4420	3740	5960
298	319	407	572	585	404	466	126	64	190	133	299	**6**	5840	6160	7910	11500	11650	7630	8810	3450	2870	4370	3720	5960
295	316	415	578	582	404	454	122	74	187	131	295	**7**	5840	6120	8010	11700	11580	7670	8570	3420	2990	4380	3650	5870
290	320	419	587	579	409	441	120	86	187	123	287	**8**	5800	6220	8110	11900	11530	7750	8350	3390	3160	4370	3570	5770
290	326	419	600	575	416	433	115	92	184	120	280	**9**	5770	6360	8150	12200	11430	7910	8170	3380	3270	4300	3570	5660
292	344	419	608	570	424	428	112	100	176	120	267	**10**	5740	6670	8070	12410	11300	8110	7950	3370	3390	4170	3590	5450
290	366	419	617	565	435	419	100	102	170	120	262	**11**	5660	7010	8110	12620	11180	8270	7750	3320	3440	4110	3560	5420
282	384	420	619	560	445	413	95	102	165	116	257	**12**	5560	7380	8130	12720	11050	8450	7520	3250	3450	4090	3510	5320
276	400	425	625	553	451	400	92	102	160	124	245	**13**	5480	7590	8190	12770	10900	8590	7240	3180	3420	4020	3530	5150
272	410	425	623	547	459	384	90	105	155	130	233	**14**	5450	7750	8210	12750	10700	8730	7010	3080	3320	3950	3610	4960
271	415	428	622	542	462	360	88	96	148	135	221	**15**	5410	7870	8210	12670	10600	8790	6750	3000	3200	3850	3800	4800
270	419	423	621	538	462	345	84	83	140	156	210	**16**	5440	7910	8210	12670	10500	8810	6490	2990	3080	3750	4070	4660
270	421	430	623	534	469	325	80	75	134	179	202	**17**	5450	7950	8350	12720	10400	8990	6250	2970	3010	3660	4370	4550
275	422	440	623	531	483	316	70	74	130	207	194	**18**	5540	7950	8640	12720	10300	9340	6030	2920	2980	3610	4740	4450
287	422	463	623	527	500	298	66	65	124	235	186	**19**	5710	7950	9080	12720	10230	9700	5840	2900	2900	3540	5100	4360
292	422	479	624	521	513	290	65	62	118	255	180	**20**	5780	7950	9430	12720	10100	10000	5660	2900	2850	3560	5350	4300
297	422	495	621	515	525	276	65	59	125	267	178	**21**	5870	7930	9800	12590	9950	10250	5470	2920	2840	3620	5480	4260
305	419	509	618	510	532	260	65	59	128	270	174	**22**	6000	7930	10100	12570	9800	10450	5240	2930	2840	3680	5540	4220
307	418	509	615	502	539	245	69	62	135	270	172	**23**	5960	7870	10100	12510	9650	10630	5080	2960	2860	3770	5530	4200
305	415	524	611	494	544	232	71	65	147	268	169	**24**	5980	7770	10450	12440	9470	10750	4910	2980	2920	3910	5510	4160
310	407	530	606	484	547	221	72	73	160	270	165	**25**	6060	7590	10630	12330	9210	10800	4740	2990	3040	4050	5480	4100
317	398	536	606	474	550	206	74	86	170	264	159	**26**	6090	7350	10800	12250	8990	10850	4550	3010	3190	4170	5420	4020
320	380	544	603	463	545	190	70	104	176	260	153	**27**	6160	7140	10980	12200	8770	10700	4400	2970	3380	4260	5420	3910
325	372	550	600	453	539	180	67	122	179	263	145	**28**	6280	7040	11150	12100	8550	10500	4270	2960	3660	4270	5410	3830
328		558	598	445	535	175	67	144	179	265	137	**29**	6320		11300	12000	8350	10400	4180	2920	3900	4250	5450	3750
325		566	596	437	523	165	61	162	174	268	131	**30**	6220		11280	12000	8270	10200	4100	2830	4150	4170	5600	3660
320		568		432		160	58		170		129	**31**	6190		11300		8150		4020	2800		4070		3620
I	**II**	**III**	**IV**	**V**	**VI**	**VII**	**VIII**	**IX**	**X**	**XI**	**XII**		**I**	**II**	**III**	**IV**	**V**	**VI**	**VII**	**VIII**	**IX**	**X**	**XI**	**XII**
328	422	568	625	594	550	515	152	162	213	270	299	MAX	6320	7950	11300	12770	11900	10850	9950	3900	4150	4660	5600	5960
293	377	459	603	531	474	342	93	84	165	190	218	AVE	5791	7165	9031	12207	10377	9126	6698	3176	3136	4085	4467	4822
252	316	372	566	432	404	160	58	55	118	116	129	MIN	5390	6120	7210	11200	8150	7630	4020	2800	2770	3540	3510	3620
MIN	55		1.9.13	AVE	318	182	13.4.13	MAX	625		**2013**		MIN	2770		4.9.13	AVE	6663		13.4.13	MAX	12770		

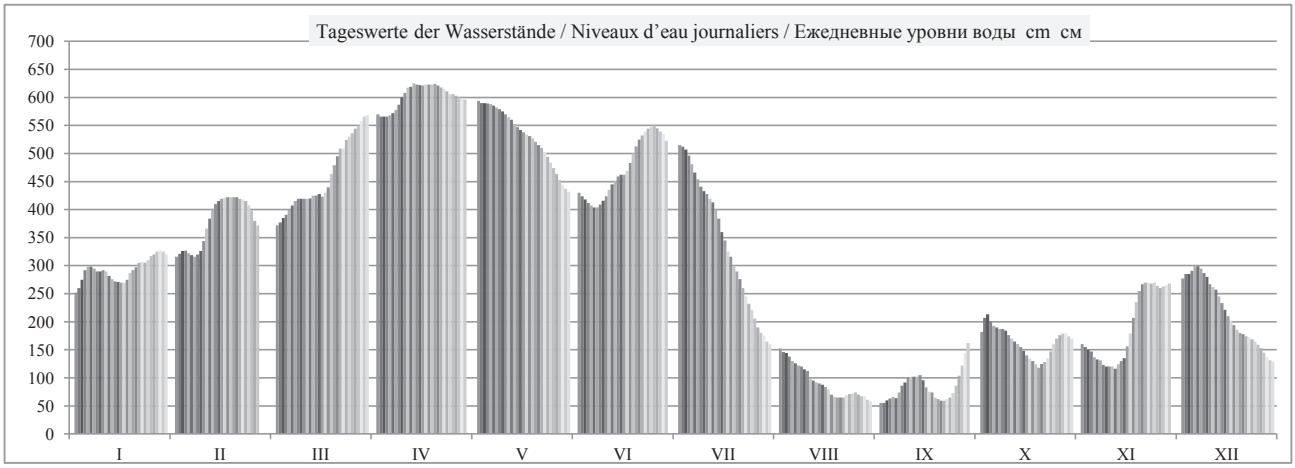

	HSW ВСУ	I	II	III	IV	V	VI	VII	VIII	IX	X	XI	XII	2013
Tage mit Überschreitung des HSW / Jours où le HNN (HSW) a été dépassé / Дни, когда был превышен ВСУ (HSW)		0	0	0	0	0	0	0	0	0	0	0	0	**0**
Tage mit Unterschreitung des RNW / Jours où l'ENR n'a pas été atteint / Дни, когда не был достигнут НСРУ		0	0	0	0	0	0	0	19	20	0	0	0	**39**
Tage mit Überschreitung des HSW / Jours où le HNN a été dépassé / Дни, когда был превышен ВСУ (HNN)		0	0	0	6	0	0	0	0	0	0	0	0	**6**

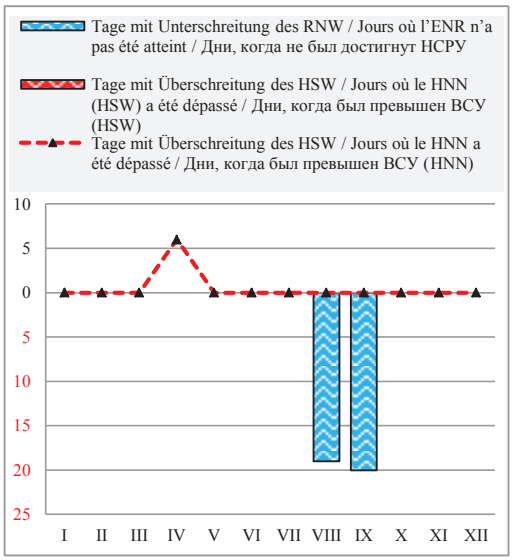

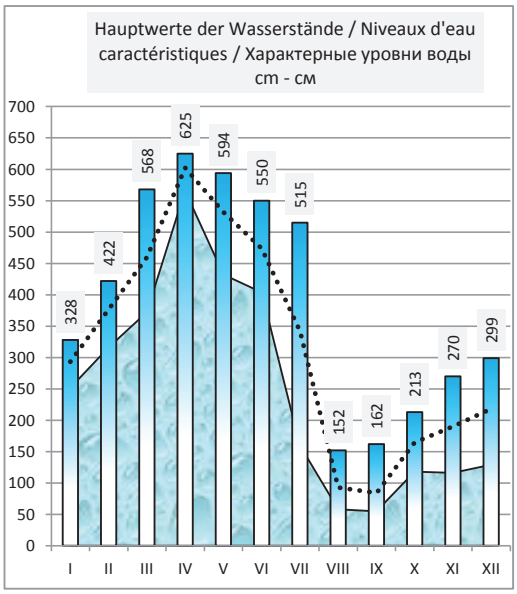

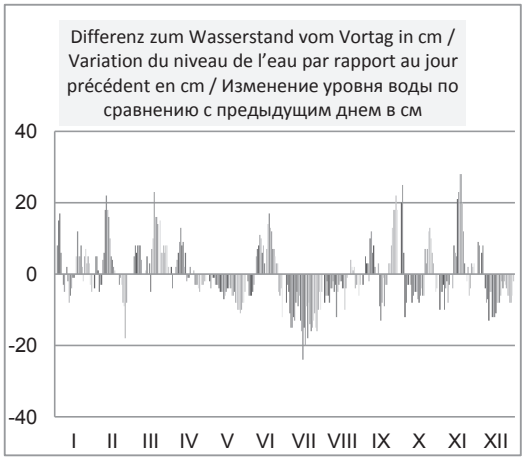

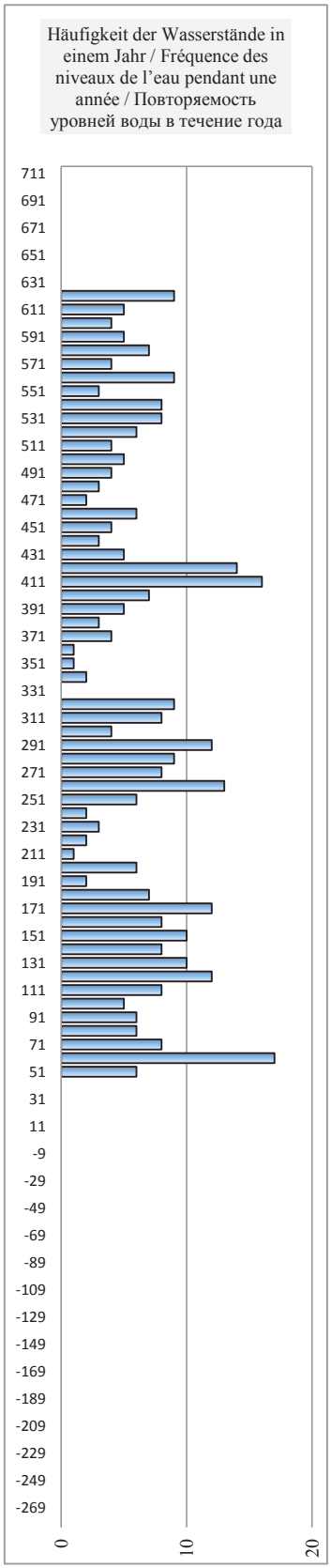

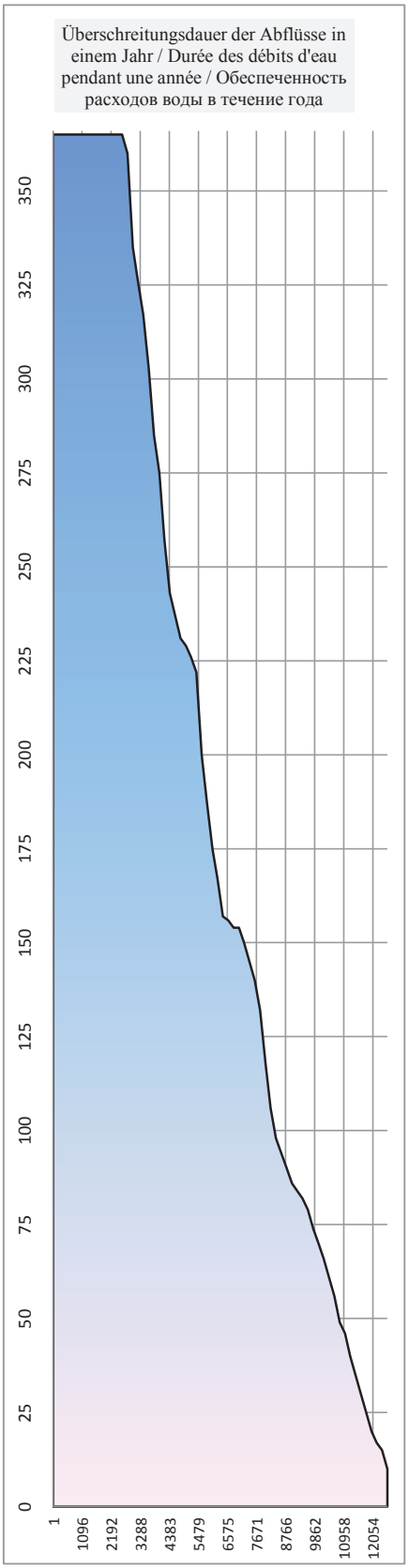

Rumänien / Roumanie / Румыния

Hydrologische Messstelle Station hydrométrique Водомерный пост	**GALAŢI** **ГАЛАЦ**	Beginn der Messungen / Année de construction / Год основания	*1873*		
		Entfernung von Sulina / Distance de Sulina / Расстояние от Сулины km км	150,000		
		Absoluter Nullpunkt / Cote du «0» absolu / Абсолютная отметка «0» m м	MN	0,86	
Fläche des Einzugsgebiets / Superficie du bassin hydrographique / Площадь водосборного бассейна km^2 $км^2$		Höhe d. RNW-HSW / Cote de l'ENR-HNN / Отметка НСРУ-ВСУ cm см	**96**	*1981-2010*	**593**

Hauptwerte der Wasserstände / Niveaux d'eau caractéristiques / Характерные уровни воды cm см				**Hauptwerte der Abflüsse / Débits d'eau caractéristiques / Характерные расходы воды m^3/s $м^3/с$**		
613	**592**	**680**	Maximum / Наивысший (MAX)	14890	12980	
01.03.1942	17.04.2000	06.07.2010		01.04.1970	17.04.2000	
-43	**27**	**17**	Minimum / Наинизший (MIN)	1461	1600	
01.10.1921	10.09.1992	06.10.2003		14.01.1954	10.09.1992	
271	**290**	**308**	Mittel / Moyenne / Средний (AVE)	6296	6281	
1921 - 1990	*1991 - 2000*	*2001 - 2010*	berücksichtigter Zeitraum / Période de calcul / Период наблюдений	*1941 - 1990*	*1991 - 2000*	*2001 - 2010*

I	II	III	IV	V	VI	VII	VIII	IX	X	XI	XII	Datum Date Дата	I	II	III	IV	V	VI	VII	VIII	IX	X	XI	XII
248	315	364	547	571	417	498	156	71	184	164	271	**1**												
255	317	367	545	568	414	497	151	73	207	160	278	**2**												
269	320	375	544	567	409	491	147	76	213	156	278	**3**												
282	320	380	545	566	404	481	138	76	200	147	286	**4**												
288	317	386	548	563	400	466	130	71	193	142	291	**5**												
288	313	400	552	561	396	452	123	79	191	140	295	**6**												
288	310	404	555	558	396	445	120	87	190	135	288	**7**												
280	315	407	563	556	400	432	115	94	190	130	281	**8**												
284	319	407	576	553	406	423	112	105	185	127	274	**9**												
284	335	407	585	548	415	413	108	116	180	127	258	**10**												
282	357	407	592	544	425	405	105	118	173	127	256	**11**												
276	375	409	595	540	434	394	100	122	170	122	253	**12**												
270	390	412	600	534	439	379	97	121	164	121	242	**13**												
266	400	415	600	525	447	363	95	113	160	126	231	**14**												
266	402	416	597	523	450	350	93	105	152	139	218	**15**												
266	406	411	593	518	450	335	88	95	144	159	209	**16**												
268	409	417	597	515	451	320	87	90	135	182	201	**17**												
268	410	429	598	512	465	306	83	90	132	206	193	**18**												
281	410	450	599	507	480	293	82	82	125	232	188	**19**												
286	410	461	599	503	493	283	82	77	123	250	182	**20**												
291	410	475	597	497	504	269	82	76	131	263	179	**21**												
300	409	489	592	492	513	258	85	75	134	265	176	**22**												
300	407	484	591	486	518	245	85	77	140	265	175	**23**												
300	403	502	589	479	523	233	87	80	151	264	171	**24**												
305	398	508	584	469	526	221	87	87	162	266	167	**25**												
302	383	513	582	459	529	209	90	95	172	258	162	**26**												
306	370	521	580	450	524	195	87	108	181	254	153	**27**												
317	362	528	578	442	519	188	85	128	183	258	146	**28**												
320		536	574	435	516	181	86	148	180	260	141	**29**												
319		545	573	428	505	174	77	166	175	262	135	**30**												
315		547		423		166	76		169		130	**31**												
I	**II**	**III**	**IV**	**V**	**VI**	**VII**	**VIII**	**IX**	**X**	**XI**	**XII**		**I**	**II**	**III**	**IV**	**V**	**VI**	**VII**	**VIII**	**IX**	**X**	**XI**	**XII**
320	410	547	600	571	529	498	156	166	213	266	295	MAX												
286	368	444	579	513	459	334	101	97	167	190	216	AVE												
248	310	364	544	423	396	166	76	71	123	121	130	MIN												
MIN	71	71	1.9.13	AVE	312	185	13.4.13	MAX	600	600	**2013**		MIN				AVE				MAX			

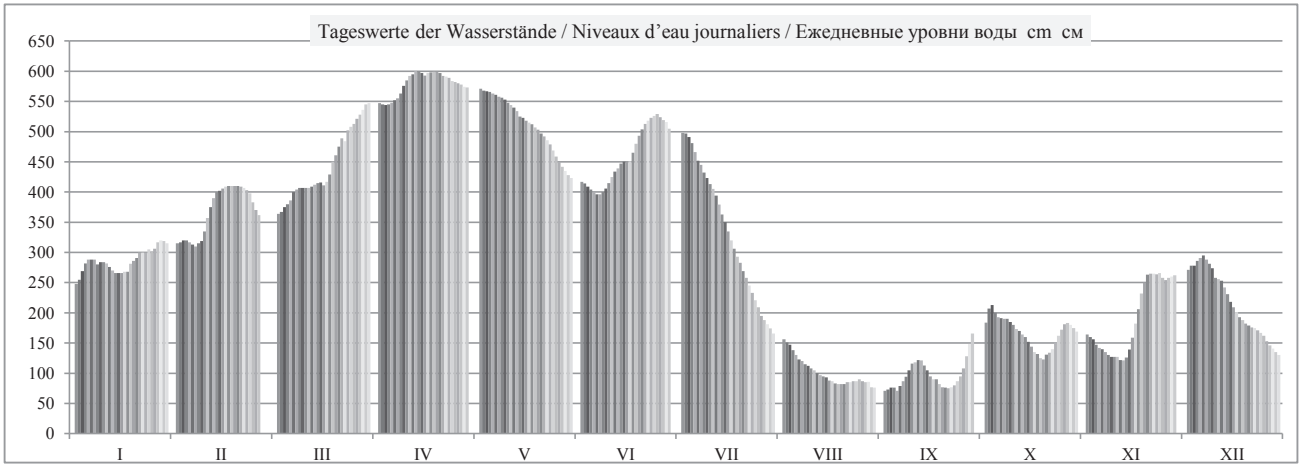

	HSW ВСУ	I	II	III	IV	V	VI	VII	VIII	IX	X	XI	XII	2013
Tage mit Überschreitung des HSW / Jours où le HNN (HSW) a été dépassé / Дни, когда был превышен ВСУ (HSW)		0	0	0	0	0	0	0	0	0	0	0	0	**0**
Tage mit Unterschreitung des RNW / Jours où l'ENR n'a pas été atteint / Дни, когда не был достигнут НСРУ		0	0	0	0	0	0	0	18	19	0	0	0	**37**
Tage mit Überschreitung des HSW / Jours où le HNN a été dépassé / Дни, когда был превышен ВСУ (HNN)		0	0	0	10	0	0	0	0	0	0	0	0	**10**

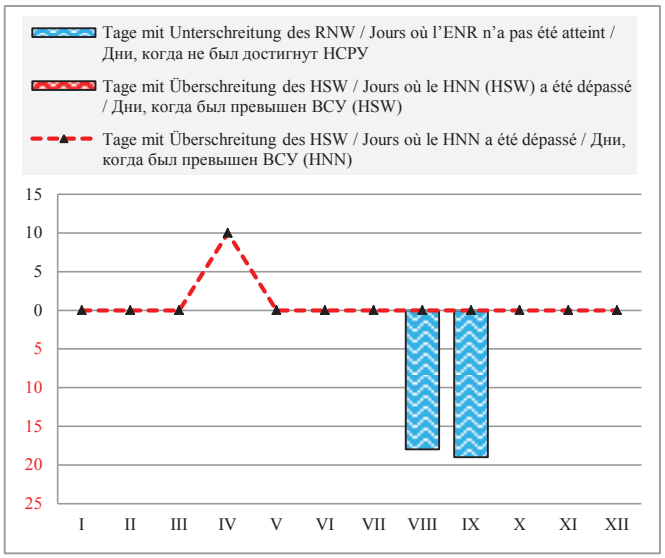

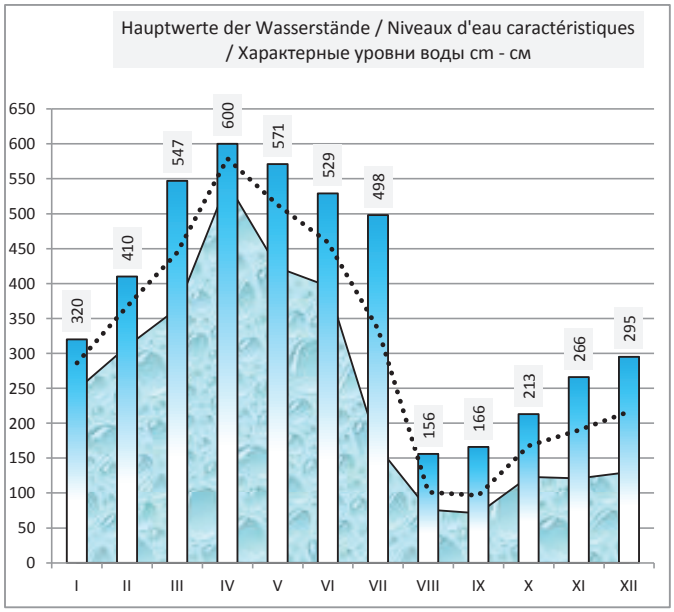

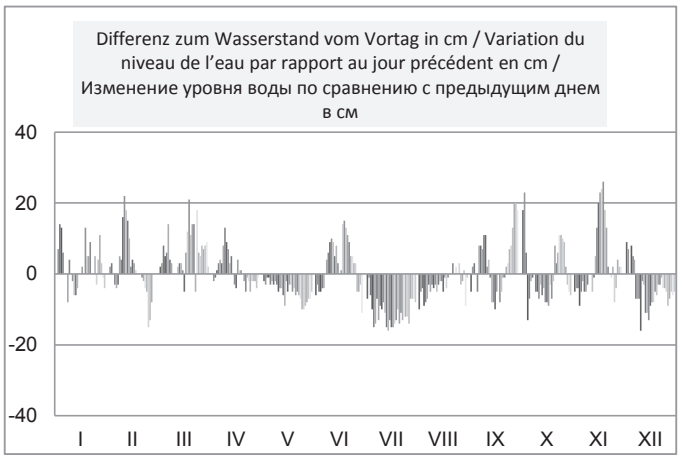

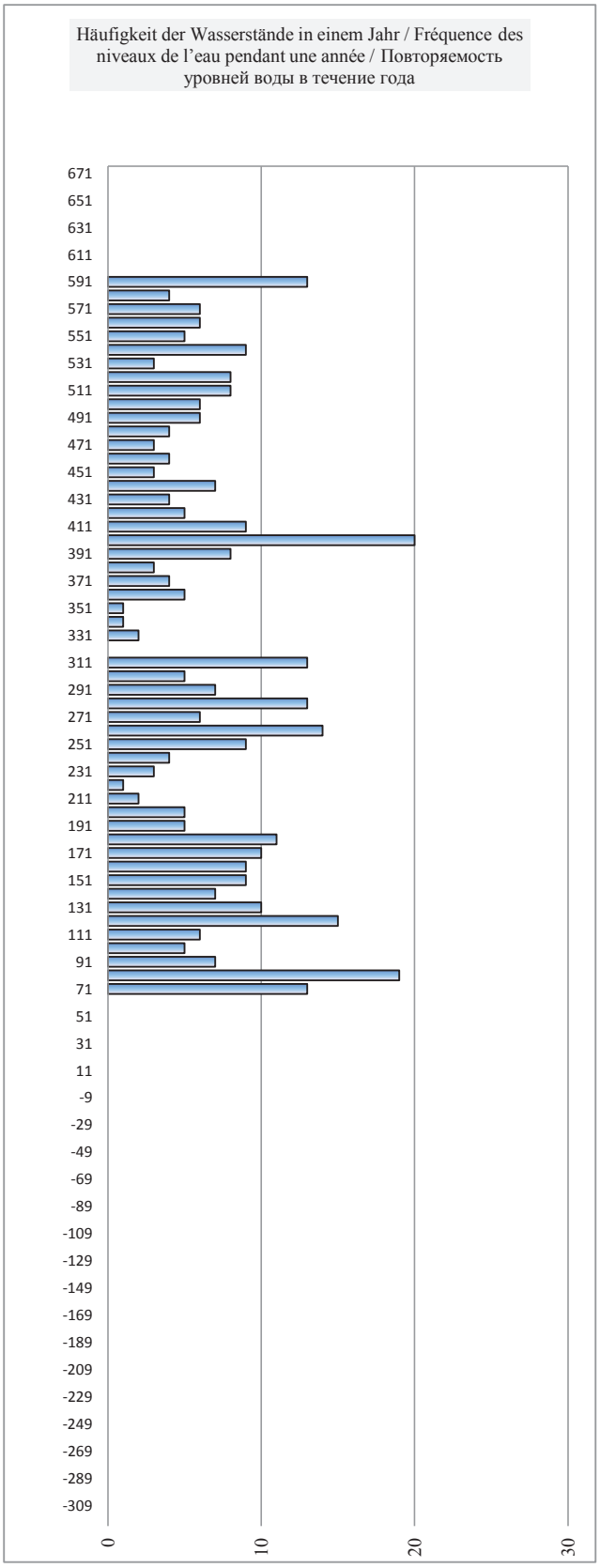

Ukraine / Ukraine / Украина

Hydrologische Messstelle Station hydrométrique Водомерный пост	**RENI** **РЕНИ**		Beginn der Messungen / Année de construction / Год основания	*1921*		
			Entfernung von Sulina / Distance de Sulina / Расстояние от Сулины km км	127,100		
			Absoluter Nullpunkt / Cote du «0» absolu / Абсолютная отметка «0» m м	B	0,36	
Fläche des Einzugsgebiets / Superficie du bassin hydrographique / Площадь водосборного бассейна km^2 $км^2$	811 000		Höhe d. RNW-HSW / Cote de l'ENR-HNN / Отметка НСРУ-ВСУ cm см	**68**	*1981-2010*	**524**

Hauptwerte der Wasserstände / Niveaux d'eau caractéristiques / Характерные уровни воды cm см				**Hauptwerte der Abflüsse / Débits d'eau caractéristiques / Характерные расходы воды m^3/s $м^3/с$**		
560	**503**	**581**	Maximum / Наивысший (MAX)	16000	13700	**15500**
	17.04.2000	06.07.2010		28.05.1970	20.03.1999	05.07.2010
-66		**-13**	Minimum / Наинизший (MIN)	1280		**2130**
28.10.1921		04.09.2003		28.10.1921		04.09.2003
230		**250**	Mittel / Moyenne / Средний (AVE)	6510		**6935**
... - 1990	*1991 - 2000*	*2001 - 2010*	berücksichtigter Zeitraum / Période de calcul / Период наблюдений	*... - 1990*	*1991 - 2000*	*2001 - 2010*

I	II	III	IV	V	VI	VII	VIII	IX	X	XI	XII	Datum Date Дата	I	II	III	IV	V	VI	VII	VIII	IX	X	XI	XII
203	256	300	469	489	353	429	117	37	147	122	219	**1**	5710	6780	7700	12100	12700	8980	11000	4210	2900	4700	4290	6030
205	258	304	466	488	350	426	112	40	168	118	225	**2**	5750	6820	7800	12000	12600	8900	10900	4120	2950	5070	4230	6150
219	262	311	468	487	346	422	108	41	170	114	224	**3**	6030	6900	7960	12000	12600	8800	10800	4060	2970	5110	4160	6130
229	260	316	470	486	341	412	99	37	155	106	233	**4**	6230	6860	8080	12100	12600	8680	10500	3910	2900	4840	4030	6310
231	256	323	472	484	337	399	91	35	147	102	237	**5**	6270	6780	8250	12200	12500	8590	10200	3790	2870	4700	3960	6390
230	255	334	480	482	333	387	86	44	145	101	237	**6**	6250	6760	8520	12400	12500	8490	9830	3700	3010	4670	3950	6390
230	253	338	480	480	334	376	82	52	145	95	232	**7**	6250	6710	8610	12400	12400	8520	9550	3630	3140	4670	3850	6290
225	258	339	488	477	338	367	78	62	145	90	224	**8**	6150	6820	8640	12600	12300	8610	9330	3570	3300	4670	3770	6130
228	262	339	498	474	344	360	76	72	140	89	218	**9**	6210	6900	8640	12900	12200	8760	9150	3540	3470	4590	3750	6010
228	278	339	504	471	353	354	72	81	134	91	203	**10**	6210	7240	8640	13100	12100	8980	9000	3470	3620	4490	3790	5710
226	298	339	511	468	361	342	70	82	129	90	202	**11**	6170	7660	8640	13300	12000	9180	8710	3440	3630	4400	3770	5690
221	313	343	513	464	369	331	66	85	126	85	195	**12**	6070	8010	8730	13400	11900	9380	8440	3370	3690	4360	3690	5560
215	325	345	518	460	373	317	64	83	122	86	189	**13**	5950	8300	8780	13500	11800	9480	8110	3340	3650	4290	3700	5450
212	333	347	517	454	380	304	63	75	119	91	179	**14**	5890	8490	8830	13500	11700	9650	7800	3320	3520	4240	3790	5270
213	337	349	514	450	382	291	57	68	111	103	169	**15**	5910	8590	8880	13400	11600	9700	7510	3220	3410	4110	3980	5090
214	339	343	511	447	383	278	51	55	104	123	161	**16**	5930	8640	8730	13300	11500	9730	7240	3130	3190	3990	4310	4950
215	342	350	515	444	389	265	51	50	97	143	154	**17**	5950	8710	8900	13500	11400	9880	6970	3130	3110	3880	4640	4820
217	342	362	516	441	402	252	48	51	93	164	147	**18**	5990	8710	9200	13500	11300	10200	6690	3080	3130	3820	5000	4700
230	342	383	515	437	416	241	46	42	87	184	142	**19**	6250	8710	9730	13500	11200	10600	6470	3050	2980	3720	5360	4620
233	344	393	514	433	426	230	46	39	85	206	137	**20**	6310	8760	9990	13400	11100	10900	6250	3050	2930	3690	5770	4540
238	342	407	512	428	436	219	46	39	94	214	133	**21**	6410	8710	10300	13400	10900	11200	6030	3050	2930	3830	5930	4470
243	340	416	508	424	443	209	49	39	96	214	131	**22**	6510	8660	10600	13200	10800	11400	5830	3090	2930	3870	5930	4440
243	339	412	506	418	448	197	49	41	103	213	131	**23**	6510	8640	10500	13200	10600	11500	5600	3090	2970	3980	5910	4440
244	335	428	504	412	452	186	51	43	113	213	128	**24**	6530	8540	10900	13100	10500	11600	5400	3130	3000	4140	5910	4390
248	328	434	500	402	455	174	52	50	124	215	124	**25**	6610	8370	11100	13000	10200	11700	5180	3140	3110	4320	5950	4320
246	315	440	498	393	456	164	53	62	132	206	120	**26**	6570	8060	11300	12900	9990	11700	5000	3160	3300	4450	5770	4260
252	303	447	497	386	451	152	51	77	139	204	111	**27**	6690	7770	11500	12900	9800	11600	4790	3130	3550	4570	5730	4110
259	300	452	495	375	445	145	49	94	140	207	106	**28**	6840	7700	11600	12900	9530	11500	4670	3090	3830	4590	5790	4030
262		460	493	370	443	139	49	112	136	210	101	**29**	6900		11800	12800	9400	11400	4570	3090	4120	4520	5850	3950
258		468	491	364	436	131	42	129	132	212	97	**30**	6820		12000	12700	9250	11200	4440	2980	4400	4450	5890	3880
255		468		359		125	41		126		92	**31**	6760		12000		9130		4340	2970		4360		3800
I	**II**	**III**	**IV**	**V**	**VI**	**VII**	**VIII**	**IX**	**X**	**XI**	**XII**		**I**	**II**	**III**	**IV**	**V**	**VI**	**VII**	**VIII**	**IX**	**X**	**XI**	**XII**
262	344	468	518	489	456	429	117	129	170	215	237	MAX	6900	8760	12000	13500	12700	11700	11000	4210	4400	5110	5950	6390
231	304	375	498	440	393	278	65	61	126	147	168	AVE	6278	7843	9576	12940	11294	10027	7429	3356	3284	4358	4748	5107
203	253	300	466	359	333	125	41	35	85	85	92	MIN	5710	6710	7700	12000	9130	8490	4340	2970	2870	3690	3690	3800
MIN	35	34	5.9.13	AVE	257	141	13.4.13	MAX	518	519		**2013**	MIN	2870	2850	5.9.13	AVE	7175		17.4.13	MAX	13500	13600	

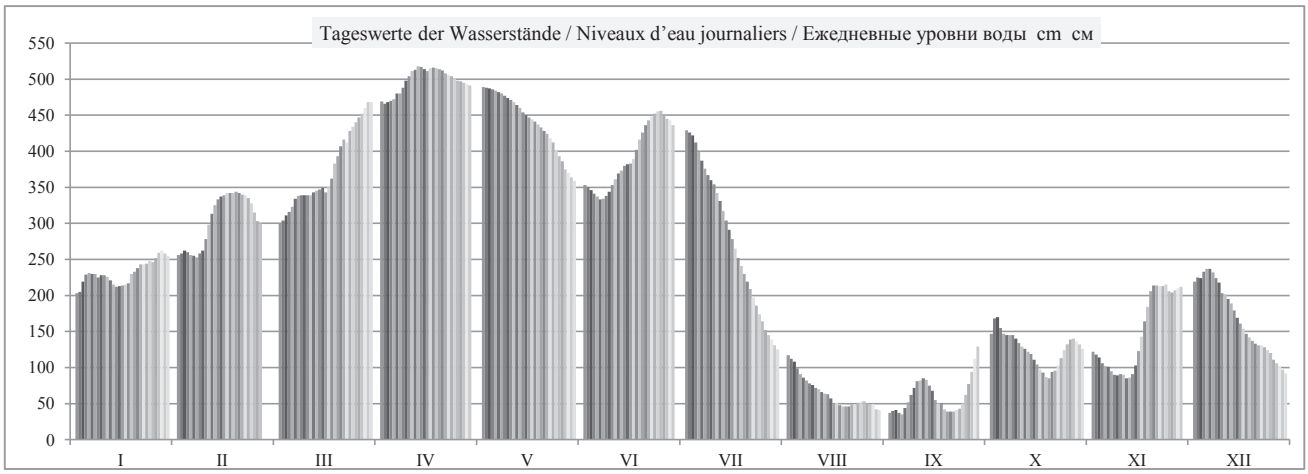

	HSW BCУ	I	II	III	IV	V	VI	VII	VIII	IX	X	XI	XII	2013
Tage mit Überschreitung des HSW / Jours où le HNN (HSW) a été dépassé / Дни, когда был превышен ВСУ (HSW)		0	0	0	0	0	0	0	0	0	0	0	0	**0**
Tage mit Unterschreitung des RNW / Jours où l'ENR n'a pas été atteint / Дни, когда не был достигнут НСРУ		0	0	0	0	0	0	0	20	19	0	0	0	**39**
Tage mit Überschreitung des HSW / Jours où le HNN a été dépassé / Дни, когда был превышен ВСУ (HNN)		0	0	0	0	0	0	0	0	0	0	0	0	**0**

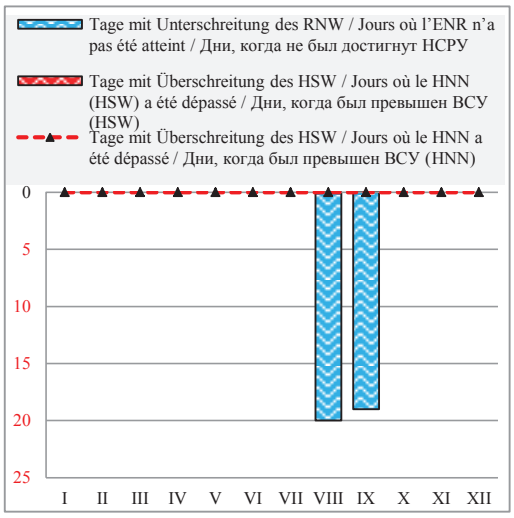

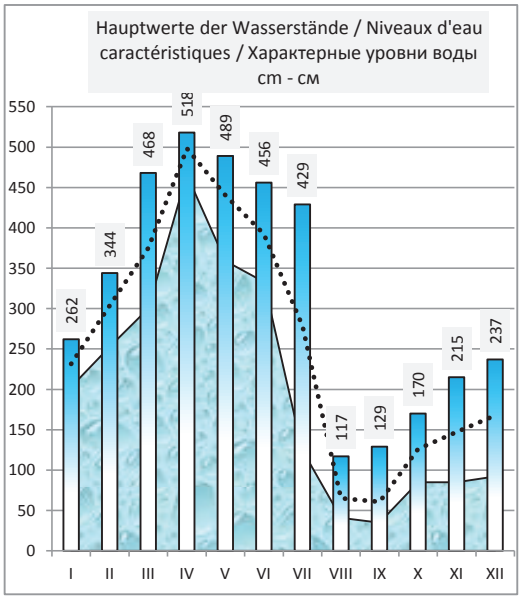

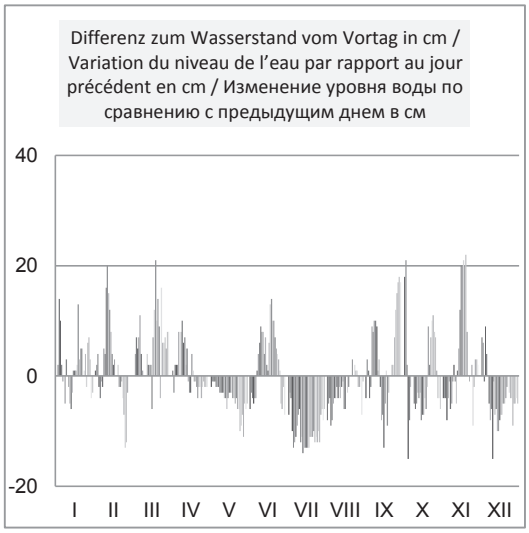

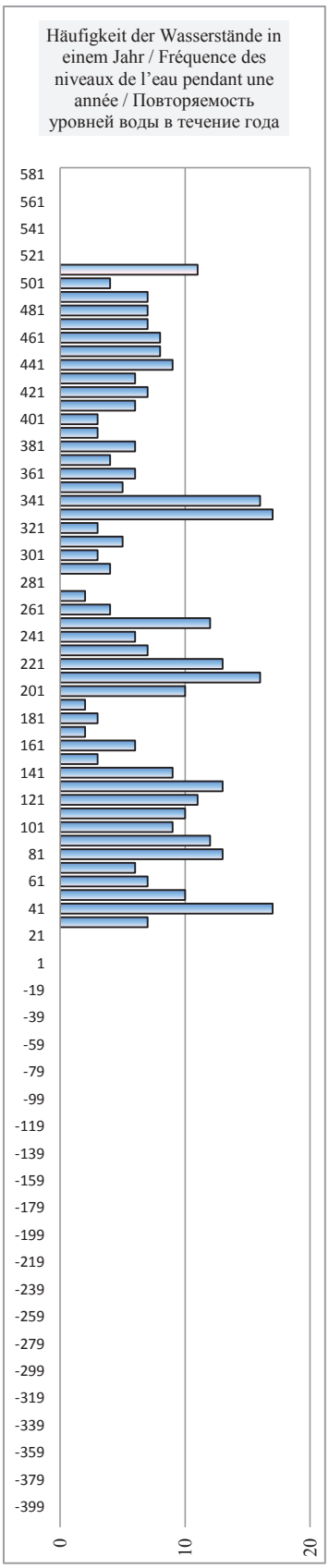

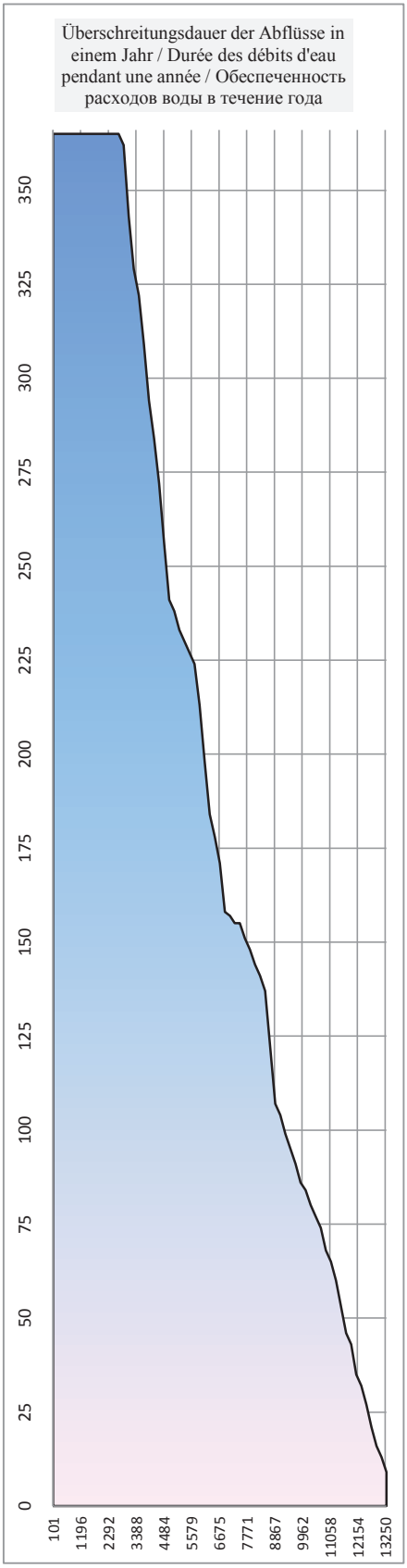

Rumänien / Roumanie / Румыния

Hydrologische Messstelle Station hydrométrique Водомерный пост	**ISACCEA** **ИСАКЧА**		Beginn der Messungen / Année de construction / Год основания	*1895*		
			Entfernung von Sulina / Distance de Sulina / Расстояние от Сулины km км	103,800		
			Absoluter Nullpunkt / Cote du «0» absolu / Абсолютная отметка «0» m м	MN	0,69	
Fläche des Einzugsgebiets / Superficie du bassin hydrographique / Площадь водосборного бассейна km^2 $км^2$			Höhe d. RNW-HSW / Cote de l'ENR-HNN / Отметка НСРУ-ВСУ cm см	**72**	*1981-2010*	**478**

Hauptwerte der Wasserstände / Niveaux d'eau caractéristiques / Характерные уровни воды cm см				**Hauptwerte der Abflüsse / Débits d'eau caractéristiques / Характерные расходы воды m^3/s $м^3/с$**		
505	**470**	**537**	Maximum / Наивысший (MAX)	14987	13044	
01.05.1970	14.02.1996	06.07.2010		01.04.1970	01.04.2000	
-51	**12**	**5**	Minimum / Наинизший (MIN)		1583	
01.10.1921	10.09.1992	05.09.2003			10.09.1992	
212	**227**	**246**	Mittel / Moyenne / Средний (AVE)	6379	6363	
1921 - 1990	*1991 - 2000*	*2001 - 2010*	berücksichtigter Zeitraum / Période de calcul / Период наблюдений	*1941 - 1990*	*1991 - 2000*	*2001 - 2010*

I	II	III	IV	V	VI	VII	VIII	IX	X	XI	XII	Datum **Date** Дата	I	II	III	IV	V	VI	VII	VIII	IX	X	XI	XII
	315	291	441	458	344	412	137	58	114	134	215	**1**												
255	317	293	438	456	341	407	132	55	134	133	220	**2**												
269	320	297	440	454	338	406	128	55	140	130	218	**3**												
282	320	301	441	453	332	398	124	56	154	126	226	**4**												
288	317	306	442	452	330	386	118	52	152	121	231	**5**												
288	313	317	449	450	326	375	111	51	151	118	232	**6**												
288	310	324	449	448	323	369	106	53	151	115	228	**7**												
280	315	326	455	447	326	360	101	57	151	109	221	**8**												
284	319	326	463	445	330	353	100	63	150	105	217	**9**												
284	335	326	468	444	338	345	95	73	149	105	205	**10**												
282	357	327	474	441	344	338	93	79	145	104	202	**11**												
276	375	328	477	439	351	329	90	85	140	101	202	**12**												
270	390	330	482	436	356	318	86	89	136	98	193	**13**												
266	400	333	483	431	362	305	84	92	134	99	185	**14**												
266	402	337	481	427	365	291	82	84	130	100	175	**15**												
266		329	479	425	366	282	78	74	126	105	167	**16**												
268		333	482	422	368	270	75	70	121	114	161	**17**												
268		342	482	419	376	257	72	70	115	160	157	**18**												
281		359	482	416	388	247	69	68	112	181	153	**19**												
286	328	370	481	413	399	236	66	63	102	200	150	**20**												
291	328	380	479	408	408	227	65	58	108	210	144	**21**												
300	327	392	476	404	415	217	65	56	104	212	139	**22**												
300	329	388	475	407	419	206	66	54	105	212	140	**23**												
300	325	398	473	397	424	196	67	55	109	211	138	**24**												
305	321	406	469	388	427	186	67	56	116	214	136	**25**												
302	309	412	467	380	430	177	68	58	123	206	135	**26**												
306	299	418	466	375	427	167	69	65	130	202	131	**27**												
317	294	422	465	365	423	158	69	73	136	205	124	**28**												
320		427	461	360	420	152	69	87	140	206	119	**29**												
319		434	460	355	415	149	67	100	141	206	114	**30**												
315		439		352		143	62		139		109	**31**												
I	II	III	IV	V	VI	VII	VIII	IX	X	XI	XII		I	II	III	IV	V	VI	VII	VIII	IX	X	XI	XII
320	402	439	483	458	430	412	137	100	154	214	232	MAX												
287	332	355	466	418	374	279	86	67	131	151	174	AVE												
255	294	291	438	352	323	143	62	51	102	98	109	MIN												
MIN	51	51	6.9.13	AVE	259	149	14.4.13	MAX	483	483		**2013**		MIN				AVE				MAX		

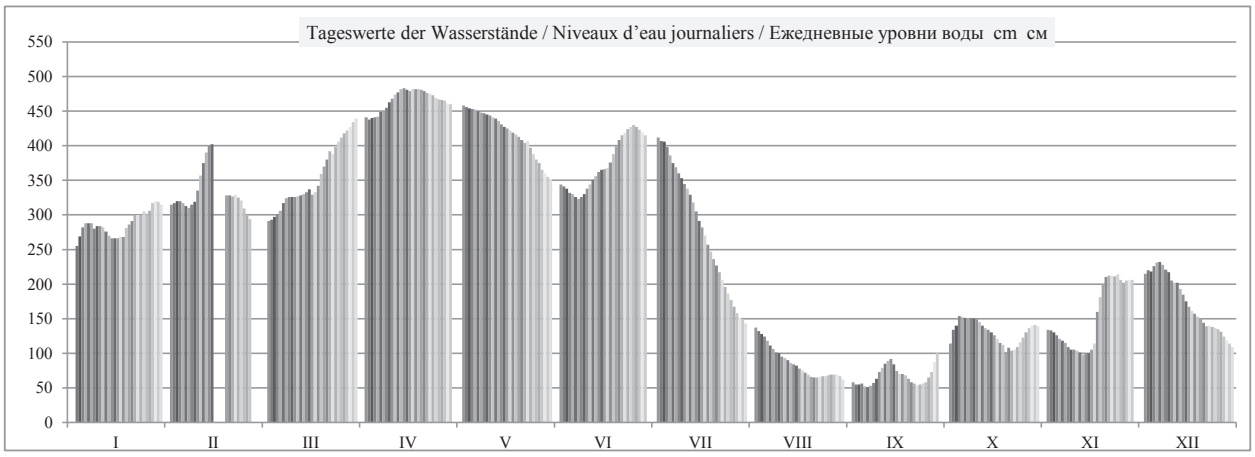

	HSW ВСУ	I	II	III	IV	V	VI	VII	VIII	IX	X	XI	XII	2013
Tage mit Überschreitung des HSW / Jours où le HNN (HSW) a été dépassé / Дни, когда был превышен ВСУ (HSW)		0	0	0	0	0	0	0	0	0	0	0	0	**0**
Tage mit Unterschreitung des RNW / Jours où l'ENR n'a pas été atteint / Дни, когда не был достигнут НСРУ		0	0	0	0	0	0	0	13	20	0	0	0	**33**
Tage mit Überschreitung des HSW / Jours où le HNN a été dépassé / Дни, когда был превышен ВСУ (HNN)		0	0	0	9	0	0	0	0	0	0	0	0	**9**

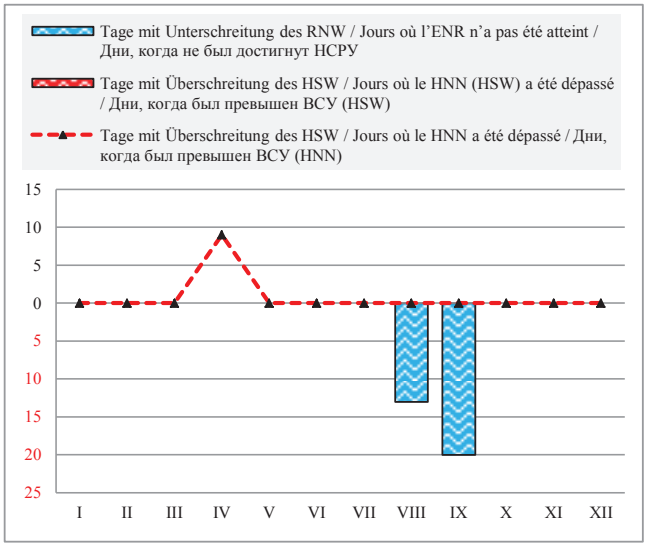

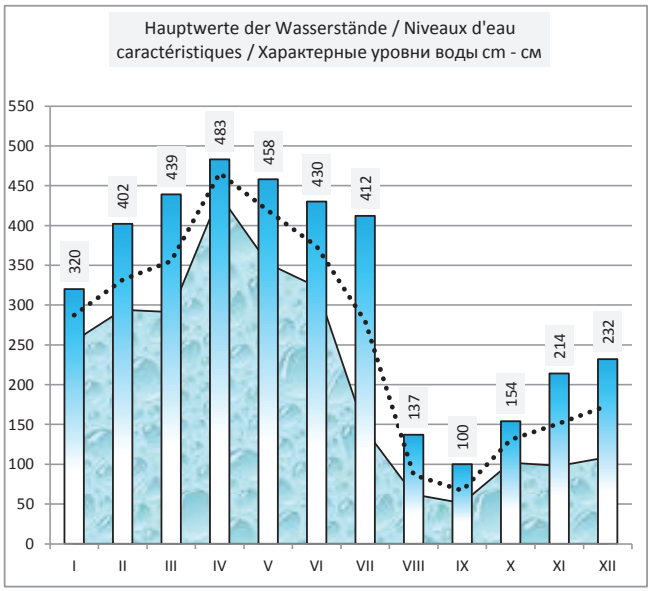

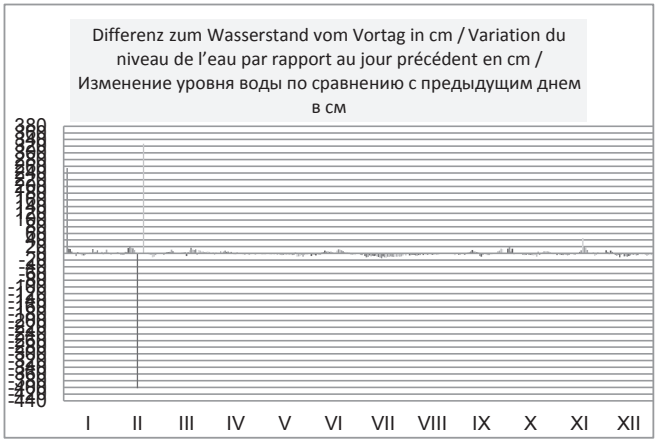

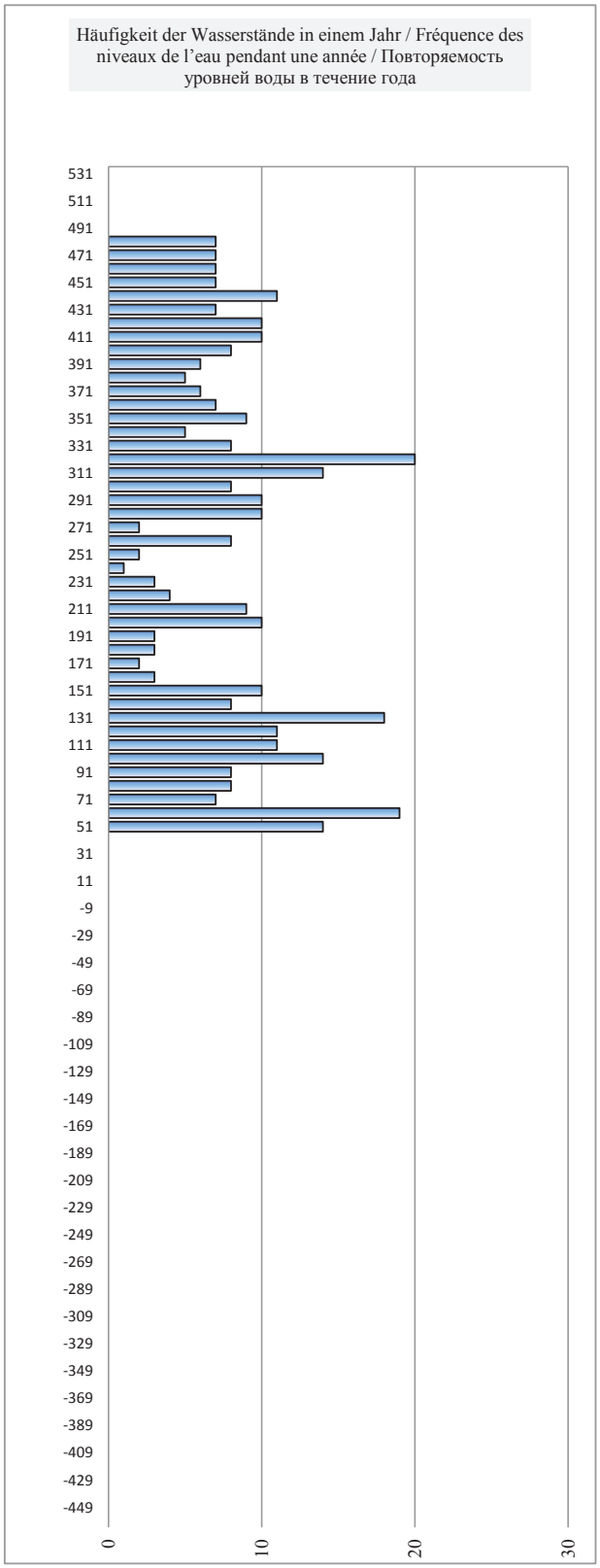

Rumänien / Roumanie / Румыния

Hydrologische Messstelle Station hydrométrique Водомерный пост	**TULCEA** **ТУЛЬЧЕА**	Beginn der Messungen / Année de construction / Год основания	*1879*		
		Entfernung von Sulina / Distance de Sulina / Расстояние от Сулины km км	71,300		
		Absoluter Nullpunkt / Cote du «0» absolu / Абсолютная отметка «0» m м	MN	0,56	
Fläche des Einzugsgebiets / Superficie du bassin hydrographique / Площадь водосборного бассейна km^2 $км^2$	807 000	Höhe d. RNW-HSW / Cote de l'ENR-HNN / Отметка НСРУ-ВСУ cm см	**57**	*1981-2010*	**398**

Hauptwerte der Wasserstände / Niveaux d'eau caractéristiques / Характерные уровни воды cm см				**Hauptwerte der Abflüsse / Débits d'eau caractéristiques / Характерные расходы воды m^3/s $м^3/с$**		
435	**388**	**439**	Maximum / Наивысший (MAX)	15540	5470	**7590**
25.05.1970	21.04.2000	06.07.2010		25.05.1970	07.05.1999	25.04.2006
-45	**16**	**5**	Minimum / Наинизший (MIN)	895	1000	**975**
31.10.1921	07.09.1992	05.09.2003		11.09.1990	07.09.1992	05.09.2003
181	**187**	**200**	Mittel / Moyenne / Средний (AVE)	**5778**	2884	**3371**
1921 - 1990	*1991 - 2000*	*2001 - 2010*	berücksichtigter Zeitraum / Période de calcul / Период наблюдений	*1941 - 1990*	*1991 - 2000*	*2001 - 2010*

I	II	III	IV	V	VI	VII	VIII	IX	X	XI	XII	Datum **Date** Дата	I	II	III	IV	V	VI	VII	VIII	IX	X	XI	XII
156	202	238	356	370	284	342	109	44	114	105	170	**1**	2780	3380	3870	5710	5980	4530	5460	2210	1390	2270	2170	2960
160	204	237	354	366	280	336	100	44	146	100	176	**2**	2830	3400	3860	5680	5900	4470	5350	2110	1390	2650	2110	3040
168	208	240	354	365	278	332	99	49	141	99	174	**3**	2930	3450	3900	5680	5890	4440	5280	2100	1550	2590	2100	3010
178	207	244	356	364	275	327	94	50	136	95	180	**4**	3060	3440	3960	5710	5870	4400	5200	2040	1560	2530	2060	3090
180	205	248	356	364	272	320	88	40	122	90	184	**5**	3090	3420	4010	5710	5870	4350	5090	1980	1450	2360	2000	3140
180	204	256	365	360	268	310	82	46	119	90	184	**6**	3090	3400	4120	5890	5790	4290	4930	1910	1520	2330	2000	3140
178	204	264	362	361	267	305	80	50	119	87	182	**7**	3080	3400	4240	5830	5810	4280	4850	1890	1560	2330	1970	3120
178	206	266	367	360	270	298	77	58	118	82	178	**8**	3080	3430	4260	5890	5790	4320	4740	1860	1650	2340	1910	3060
179	206	265	368	360	272	292	75	64	116	81	172	**9**	3080	3430	4250	5940	5790	4350	4650	1840	1710	2290	1900	2990
179	216	266	377	359	276	285	72	72	112	82	164	**10**	3080	3560	4260	6120	5770	4410	4550	1800	1800	2240	1910	2880
179	230	267	380	358	282	280	70	75	110	82	161	**11**	3080	3760	4280	6180	5750	4500	4470	1780	1840	2220	1910	2840
176	238	266	384	356	288	272	69	78	110	80	160	**12**	3040	3870	4260	6260	5710	4580	4350	1770	1870	2220	1890	2830
172	249	269	388	354	294	263	68	79	106	79	154	**13**	2990	4030	4310	6340	5680	4680	4220	1760	1880	2180	1880	2750
168	256	268	390	351	296	253	67	74	104	82	149	**14**	2930	4120	4290	6380	5620	4710	4080	1750	1820	2150	1910	2690
169	265	275	387	348	300	243	65	66	100	88	140	**15**	2950	4250	4400	6320	5560	4770	3940	1730	1740	2110	1980	2580
170	266	268	387	348	301	233	60	56	95	98	134	**16**	2990	4260	4290	6320	5560	4790	3800	1670	1630	2060	2090	2510
175	265	270	389	344	302	222	59	54	89	110	130	**17**	3030	4250	4320	6360	5490	4800	3650	1660	1600	1990	2220	2460
170	266	276	391	341	309	210	56	54	89	126	125	**18**	2960	4260	4320	6400	5440	4910	3480	1630	1600	1890	2410	2400
180	267	292	390	340	318	204	55	46	80	141	118	**19**	3090	4280	4650	6380	5420	5060	3400	1620	1520	1890	2590	2320
182	267	298	390	338	325	196	54	40	75	160	114	**20**	3120	4280	4740	6380	5390	5170	3300	1600	1450	1840	2830	2270
186	267	306	389	334	332	186	53	42	83	170	112	**21**	3170	4280	4870	6380	5320	5280	3170	1590	1470	1920	2960	2240
190	265	316	386	331	337	174	56	41	84	170	110	**22**	3220	4250	5030	6360	5270	5370	3010	1630	1460	1930	2960	2220
190	268	320	385	327	341	168	56	42	86	172	110	**23**	3220	4290	5090	6300	5200	5440	2930	1630	1470	1960	2990	2220
189	267	318	384	327	344	159	56	42	95	170	107	**24**	3210	4280	5060	6260	5200	5490	2820	1630	1470	2060	2960	2150
196	262	325	380	320	348	152	57	42	102	171	100	**25**	3300	4210	5170	6180	5090	5560	2730	1640	1470	2130	2970	2110
200	253	330	377	314	348	140	60	53	109	167	102	**26**	3350	4080	5250	6120	5090	5560	2580	1670	1480	2290	2920	2130
198	245	338	376	310	350	134	62	68	116	163	98	**27**	3320	3970	5390	6100	4930	5600	2510	1690	1760	2290	2860	2090
201	240	339	375	302	346	127	58	76	118	166	94	**28**	3360	3900	5400	6080	4800	5530	2420	1650	1850	2320	2910	2040
207		342	372	296	344	121	58	91	115	164	92	**29**	3440		5460	6020	4710	5490	2350	1650	2010	2280	2880	2020
206		348	371	292	340	116	51	102	113	162	89	**30**	3430		5560	6000	4650	5420	2290	1570	2130	2260	2860	1990
200		354		292		112	48		110		84	**31**	3350		5680		4650		2240	1540		2220		1930
I	**II**	**III**	**IV**	**V**	**VI**	**VII**	**VIII**	**IX**	**X**	**XI**	**XII**		**I**	**II**	**III**	**IV**	**V**	**VI**	**VII**	**VIII**	**IX**	**X**	**XI**	**XII**
207	268	354	391	370	350	342	109	102	146	172	184	MAX	3440	4290	5680	6400	5980	5600	5460	2210	2130	2650	2990	3140
182	239	287	376	340	306	229	68	58	107	121	137	AVE	3118	3890	4598	6109	5451	4885	3801	1761	1637	2198	2370	2555
156	202	237	354	292	267	112	48	40	75	79	84	MIN	2780	3380	3860	5680	4650	4280	2240	1540	1390	1840	1880	1930
MIN	40		5.9.13	AVE	204	121	18.4.13	MAX	391			**2013**		MIN	1390		1.9.13	AVE	3526		18.4.13	MAX	6400	

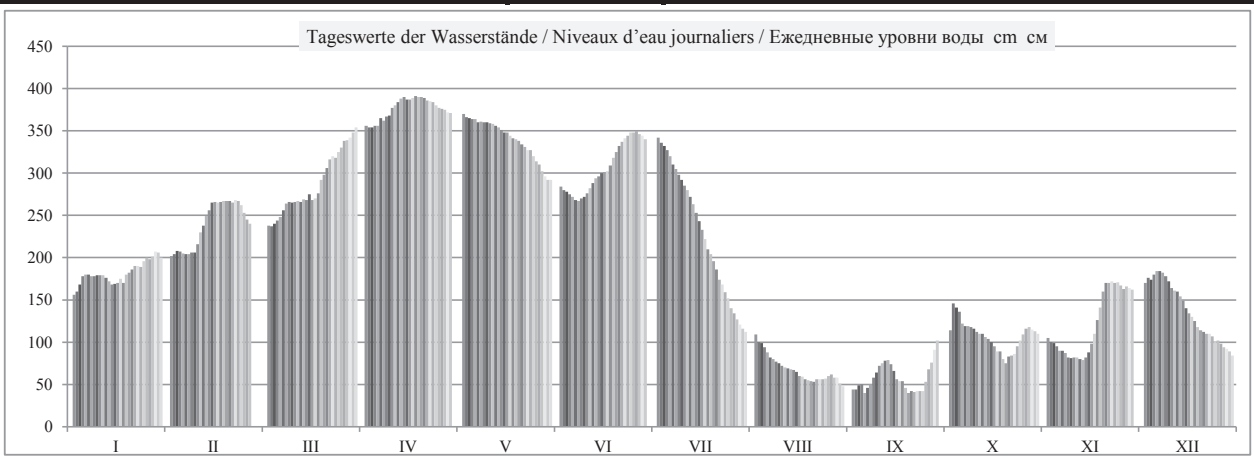

	HSW ВСУ	I	II	III	IV	V	VI	VII	VIII	IX	X	XI	XII	2013
Tage mit Überschreitung des HSW / Jours où le HNN (HSW) a été dépassé / Дни, когда был превышен ВСУ (HSW)		0	0	0	0	0	0	0	0	0	0	0	0	**0**
Tage mit Unterschreitung des RNW / Jours où l'ENR n'a pas été atteint / Дни, когда не был достигнут НСРУ		0	0	0	0	0	0	0	9	18	0	0	0	**27**
Tage mit Überschreitung des HSW / Jours où le HNN a été dépassé / Дни, когда был превышен ВСУ (HNN)		0	0	0	0	0	0	0	0	0	0	0	0	**0**

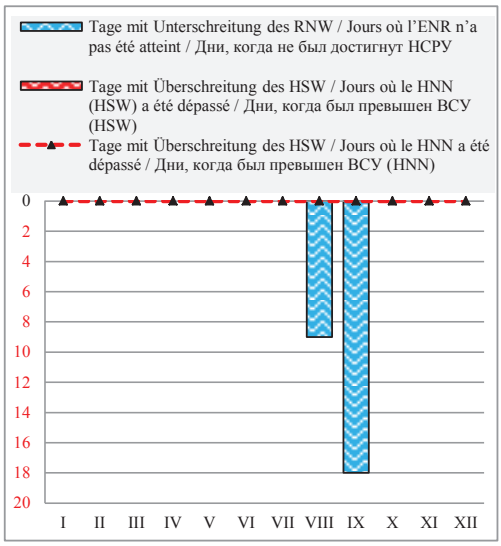

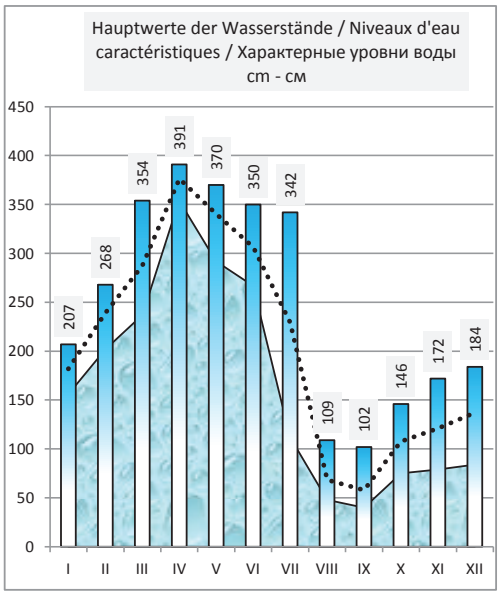

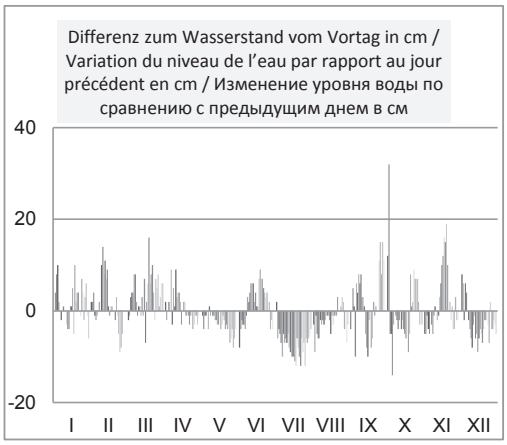

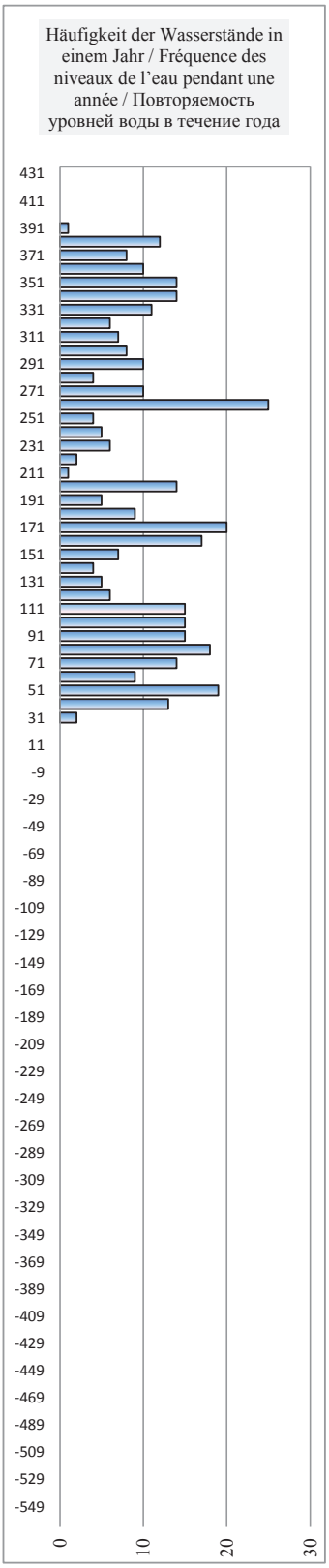

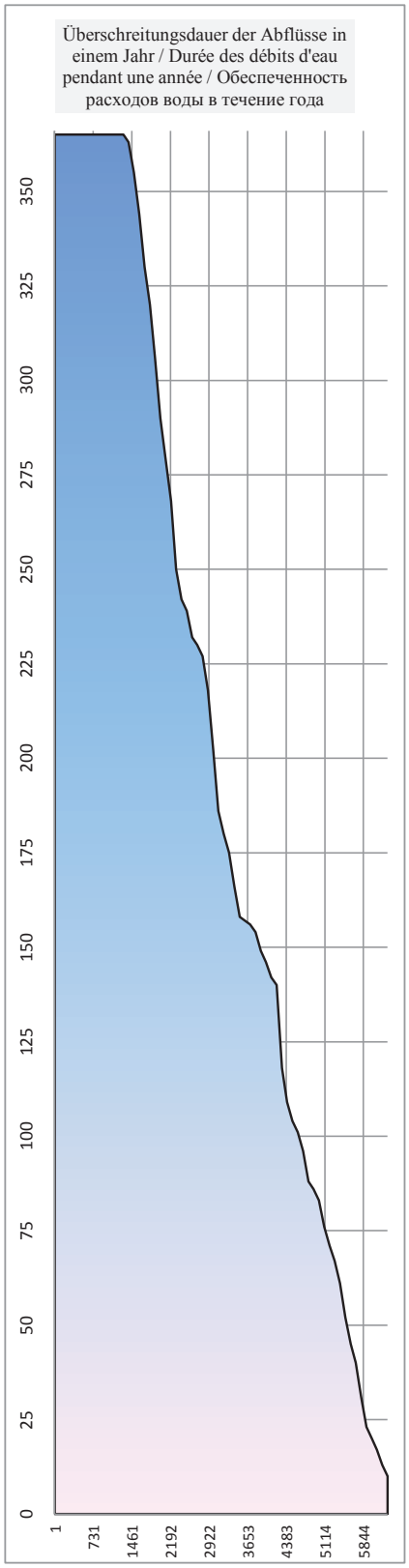

Rumänien / Roumanie / Румыния

Hydrologische Messstelle Station hydrométrique Водомерный пост	**SULINA** **СУЛИНА**	Beginn der Messungen / Année de construction / Год основания	*1856*		
		Entfernung von Sulina / Distance de Sulina / Расстояние от Сулины km км	0,000		
		Absoluter Nullpunkt / Cote du «0» absolu / Абсолютная отметка «0» m м	MN	0,00	
Fläche des Einzugsgebiets / Superficie du bassin hydrographique / Площадь водосборного бассейна km^2 $км^2$	817 000	Höhe d. RNW-HSW / Cote de l'ENR-HNN / Отметка НСРУ-ВСУ cm см		*1981-2010*	

Hauptwerte der Wasserstände / Niveaux d'eau caractéristiques / Характерные уровни воды cm см				**Hauptwerte der Abflüsse / Débits d'eau caractéristiques / Характерные расходы воды m^3/s $м^3/с$**		
155	**125**	**137**	Maximum / Наивысший (MAX)	2862		
01.02.1979	23.01.1998	02.05.2006		01.04.1970		
-45	**25**	**28**	Minimum / Наинизший (MIN)	302		
01.01.1921	07.09.1992	17.11.2001		01.08.1952		
53	**69**	**74**	Mittel / Moyenne / Средний (AVE)	1164	1233	
1921 - 1990	*1991 - 2000*	*2001 - 2010*	berücksichtigter Zeitraum / Période de calcul / Период наблюдений	*1941 - 1990*	*1991 - 2000*	*2001 - 2010*

I	II	III	IV	V	VI	VII	VIII	IX	X	XI	XII	Datum Date Дата	I	II	III	IV	V	VI	VII	VIII	IX	X	XI	XII
65	72	81	109	107	97	102	65	45	70	60	60	**1**												
64	72	81	100	104	97	95	70	47	80	60	59	**2**												
60	86	71	102	103	97	95	64	50	59	59	60	**3**												
59	74	74	102	101	97	100	64	38	50	58	61	**4**												
49	80	71	100	105	97	100	60	41	50	64	59	**5**												
55	88	81	108	105	97	101	60	47	50	66	60	**6**												
60	89	92	111	109	97	105	61	49	54	60	52	**7**												
54	86	92	115	109	95	103	60	52	55	58	42	**8**												
54	82	90	110	114	94	104	60	52	55	57	52	**9**												
60	84	92	105	114	94	106	60	55	60	57	42	**10**												
68	86	93	110	114	97	100	64	55	64	59	58	**11**												
68	80	92	113	114	97	97	63	55	64	55	55	**12**												
64	82	87	116	110	100	93	61	59	62	57	57	**13**												
72	86	92	117	113	98	92	61	52	59	55	60	**14**												
79	90	100	117	110	100	87	58	42	59	58	61	**15**												
82	80	80	119	105	100	87	59	38	59	56	61	**16**												
77	80	81	120	107	95	85	59	43	64	57	68	**17**												
70	81	87	120	106	95	82	58	51	59	58	62	**18**												
80	81	99	117	106	95	79	58	47	42	61	60	**19**												
68	87	90	113	105	98	78	58	41	58	71	60	**20**												
70	89	91	113	105	96	82	58	41	54	70	59	**21**												
70	91	96	112	103	96	79	63	40	57	72	59	**22**												
70	98	78	105	108	98	78	66	42	54	71	56	**23**												
65	98	71	110	110	102	75	63	40	61	67	55	**24**												
80	99	88	108	106	108	73	60	39	63	73	57	**25**												
80	96	103	108	106	105	71	65	44	61	60	57	**26**												
76	96	103	115	106	101	71	63	41	62	61	57	**27**												
78	88	98	120	100	100	68	66	47	60	61	56	**28**												
74		100	114	98	100	68	59	50	60	57	60	**29**												
74		110	110	102	105	70	50	52	60	55	60	**30**												
77		110		102		65	42		58		58	**31**												
I	**II**	**III**	**IV**	**V**	**VI**	**VII**	**VIII**	**IX**	**X**	**XI**	**XII**		**I**	**II**	**III**	**IV**	**V**	**VI**	**VII**	**VIII**	**IX**	**X**	**XI**	**XII**
82	99	110	120	114	108	106	70	59	80	73	68	MAX												
68	86	89	111	107	98	87	61	47	59	61	58	AVE												
49	72	71	100	98	94	65	42	38	42	55	42	MIN												
MIN	38	38	4.9.13	AVE	78	62	17.4.13	MAX	120	120		**2013**	MIN				AVE				MAX			

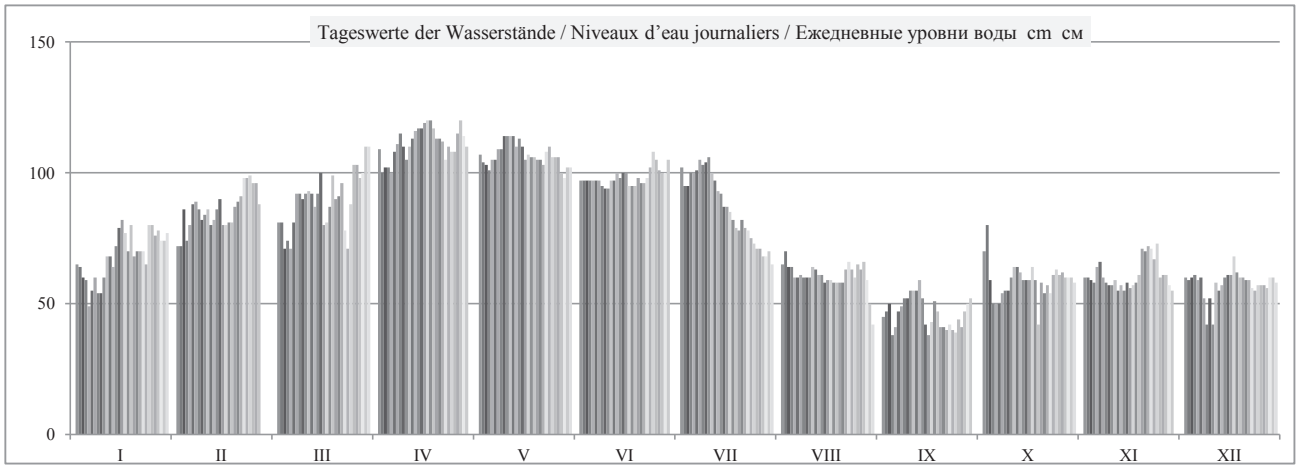

	HSW ВСУ	I	II	III	IV	V	VI	VII	VIII	IX	X	XI	XII	2013
Tage mit Überschreitung des HSW / Jours où le HNN (HSW) a été dépassé / Дни, когда был превышен ВСУ (HSW)		0	0	0	0	0	0	0	0	0	0	0	0	**0**
Tage mit Unterschreitung des RNW / Jours où l'ENR n'a pas été atteint / Дни, когда не был достигнут НСРУ		0	0	0	0	0	0	0	0	0	0	0	0	**0**
Tage mit Überschreitung des HSW / Jours où le HNN a été dépassé / Дни, когда был превышен ВСУ (HNN)		0	0	0	0	0	0	0	0	0	0	0	0	**0**

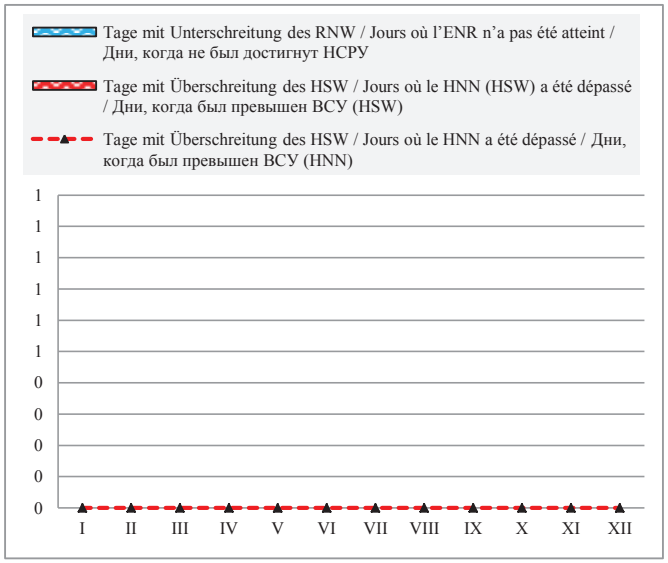

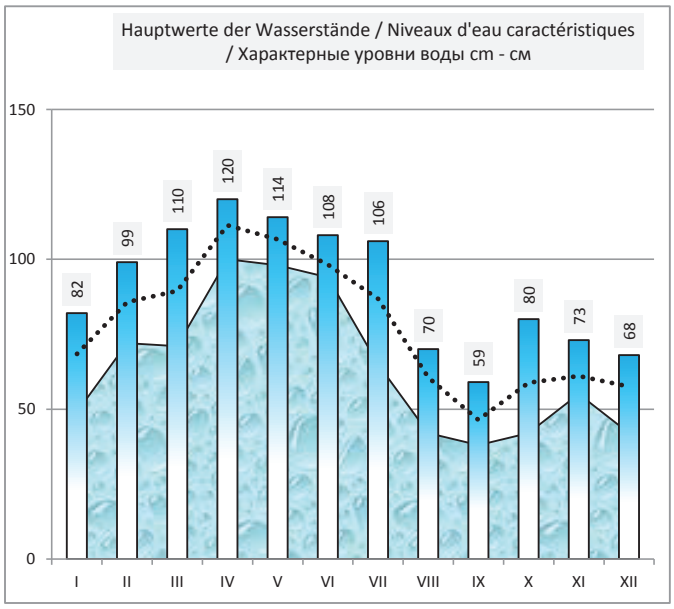

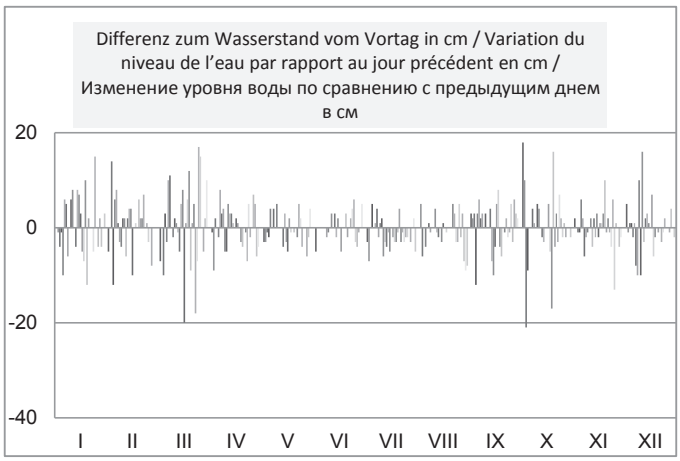



Ukraine / Ukraine / Украина Chilia-Arm / Bras de Chilia / Килийский рукав

Hydrologische Messstelle Station hydrométrique Водомерный пост	**ISMAÏL** **ИЗМАИЛ**	Beginn der Messungen / Année de construction / Год основания	*1921*			
		Entfernung von Bystryj /Distance de Bystryj /Расстояние от Быстрого km км	93,600			
		Absoluter Nullpunkt / Cote du «0» absolu / Абсолютная отметка «0» m м	B	-0,18		
Fläche des Einzugsgebiets / Superficie du bassin hydrographique / Площадь водосборного бассейна km^2 $км^2$	813 000	Höhe d. RNW-HSW / Cote de l'ENR-HNN / Отметка НСРУ-ВСУ cm см	**64**	*1981-2010*	**356**	

Hauptwerte der Wasserstände / Niveaux d'eau caractéristiques / Характерные уровни воды cm см				Hauptwerte der Abflüsse / Débits d'eau caractéristiques / Характерные расходы воды m^3/s $м^3/с$		
420		**400**	Maximum / Наивысший (MAX)	8380	7360	**8960**
22.05.1970		25.04.2006		22.05.1970	01.01.1999	07.07.2010
-30		**6**	Minimum / Наинизший (MIN)	1400	1450	**1100**
31.10.1921		04.09.2003		01.01.1990	01.01.1992	05.11.2003
168		**178**	Mittel / Moyenne / Средний (AVE)	3950		**3709**
1921 - 1990	*1991 - 2000*	*2001 - 2010*	berücksichtigter Zeitraum / Période de calcul / Период наблюдений	*1959 - 1990*	*1991 - 2000*	*2001 - 2010*

I	II	III	IV	V	VI	VII	VIII	IX	X	XI	XII	Datum Date Дата	I	II	III	IV	V	VI	VII	VIII	IX	X	XI	XII
142	181	211	316	326	250	303	101	47	126	100	157	**1**	2730	3310	3810	6240	6650	4590	5730	2130	1450	2160	2130	2890
147	183	211	314	324	249	297	99	50	134	97	159	**2**	2800	3320	3810	6250	6610	4510	5620	2060	1420	2310	2100	2960
153	189	213	317	323	246	294	94	51	128	93	157	**3**	2820	3340	3860	6210	6590	4470	5570	2020	1450	2490	2070	3020
160	186	216	317	322	245	290	88	40	120	89	165	**4**	2960	3390	3940	6240	6580	4410	5510	1990	1450	2510	2040	3010
160	184	219	318	322	242	284	84	42	112	89	165	**5**	3060	3360	4000	6270	6560	4340	5370	1920	1420	2380	1970	3090
160	185	228	325	321	239	278	80	48	110	88	166	**6**	3070	3320	4090	6310	6520	4280	5180	1850	1410	2310	1940	3130
161	185	234	326	320	239	273	76	51	110	82	162	**7**	3070	3310	4240	6450	6480	4220	5000	1810	1480	2290	1930	3130
158	187	235	330	320	241	266	75	60	109	80	156	**8**	3070	3290	4290	6450	6450	4240	4840	1780	1540	2290	1890	3080
160	187	233	334	321	243	262	73	66	108	79	155	**9**	3020	3340	4310	6590	6390	4290	4710	1750	1620	2290	1850	3010
161	197	234	338	321	248	256	72	73	105	81	145	**10**	3050	3390	4310	6780	6340	4380	4610	1730	1700	2250	1840	2950
162	208	235	342	319	252	251	71	72	105	80	147	**11**	3050	3560	4310	6900	6290	4510	4520	1700	1770	2200	1850	2800
158	215	235	345	317	258	243	68	76	104	77	144	**12**	3030	3790	4310	7040	6240	4620	4350	1690	1780	2160	1850	2790
154	223	235	350	313	262	235	67	75	101	77	140	**13**	2980	3970	4360	7080	6170	4740	4200	1650	1810	2130	1810	2730
154	231	237	351	310	265	227	66	70	99	80	135	**14**	2920	4110	4390	7180	6110	4800	4010	1640	1790	2100	1810	2680
157	235	243	349	308	267	218	63	60	94	87	128	**15**	2890	4220	4420	7160	6010	4900	3860	1630	1730	2080	1850	2590
159	234	233	350	305	268	209	63	56	90	95	124	**16**	2900	4280	4450	7100	5950	4930	3700	1580	1670	2010	1950	2500
157	234	236	352	304	271	199	60	56	89	106	120	**17**	2910	4310	4360	7040	5900	4940	3560	1530	1570	1960	2110	2430
157	235	244	351	302	277	192	59	57	84	120	115	**18**	2920	4350	4470	7120	5850	5030	3420	1530	1530	1900	2280	2370
167	235	257	352	299	284	183	57	51	71	136	110	**19**	2940	4350	4640	7140	5800	5220	3280	1510	1530	1870	2460	2310
165	235	263	351	297	292	176	57	44	77	151	106	**20**	3070	4350	4940	7120	5740	5430	3170	1490	1460	1820	2630	2270
169	236	271	349	295	297	169	58	44	80	156	103	**21**	3090	4380	5090	7100	5680	5570	3070	1490	1440	1810	2830	2230
173	237	280	347	293	300	160	59	42	81	156	102	**22**	3140	4350	5290	7060	5600	5730	2960	1490	1440	1880	2910	2190
173	239	267	344	292	304	152	59	44	84	156	101	**23**	3190	4320	5430	6980	5540	5830	2860	1520	1440	1890	2910	2180
171	237	279	342	288	309	144	60	43	93	155	99	**24**	3190	4310	5370	6940	5450	5910	2750	1520	1450	1950	2900	2180
183	232	286	339	282	312	137	59	46	99	157	99	**25**	3200	4250	5600	6900	5370	5980	2650	1530	1470	2030	2900	2150
179	225	294	336	277	313	128	62	59	103	149	95	**26**	3240	4150	5700	6820	5220	6030	2540	1540	1530	2120	2920	2120
180	218	297	335	271	311	122	61	67	109	150	92	**27**	3220	3990	5790	6780	5090	6040	2460	1550	1620	2180	2830	2090
184	211	300	334	265	309	117	60	77	109	150	90	**28**	3280	3850	5900	6760	4990	5960	2350	1530	1740	2240	2810	2010
185		303	331	262	307	113	59	85	108	149	90	**29**	3350		5980	6720	4830	5870	2290	1520	1880	2250	2840	1970
183		311	328	259	305	109	51	101	105	150	85	**30**	3390		6110	6690	4750	5830	2240	1520	2020	2220	2870	1930
181		315		256		104	47		101		81	**31**	3340		6240		4670		2180	1460		2180		1900
I	**II**	**III**	**IV**	**V**	**VI**	**VII**	**VIII**	**IX**	**X**	**XI**	**XII**		**I**	**II**	**III**	**IV**	**V**	**VI**	**VII**	**VIII**	**IX**	**X**	**XI**	**XII**
185	239	315	352	326	313	303	101	101	134	157	166	MAX	3390	4380	6240	7180	6650	6040	5730	2130	2020	2510	2920	3130
165	214	253	337	301	274	206	68	58	102	114	126	AVE	3061	3866	4768	6781	5885	5053	3825	1666	1587	2137	2303	2538
142	181	211	314	256	239	104	47	40	71	77	81	MIN	2730	3290	3810	6210	4670	4220	2180	1460	1410	1810	1810	1900
MIN	40	35	4.9.13	AVE	184	113	17.4.13	MAX	352	352		**2013**		MIN	1410	1400	6.9.13	AVE	3617		14.4.13	MAX	7180	7210

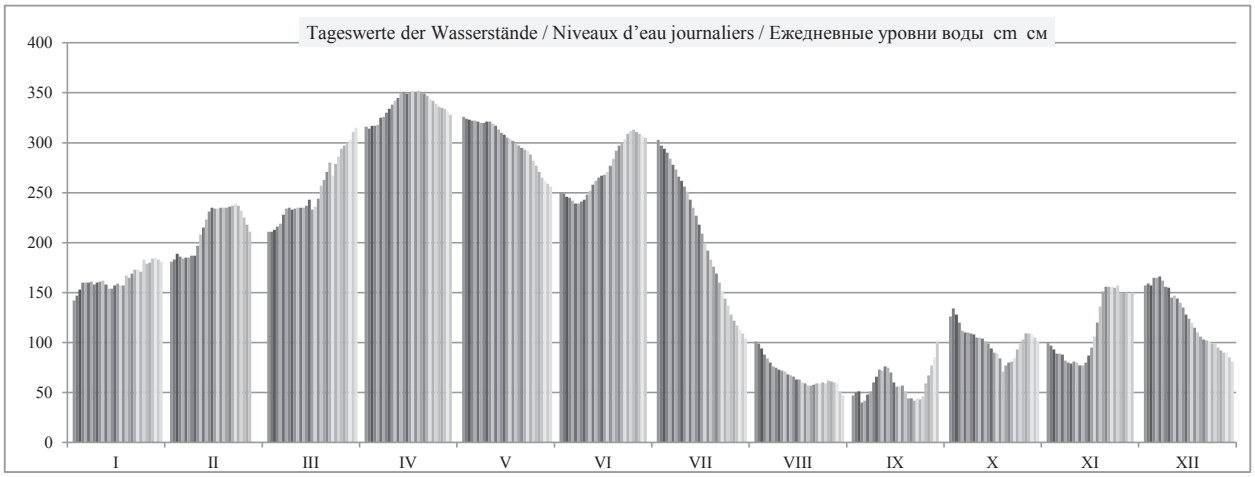

	HSW BCУ	I	II	III	IV	V	VI	VII	VIII	IX	X	XI	XII	2013
Tage mit Überschreitung des HSW / Jours où le HNN (HSW) a été dépassé / Дни, когда был превышен ВСУ (HSW)		0	0	0	0	0	0	0	0	0	0	0	0	**0**
Tage mit Unterschreitung des RNW / Jours où l'ENR n'a pas été atteint / Дни, когда не был достигнут НСРУ		0	0	0	0	0	0	0	17	20	0	0	0	**37**
Tage mit Überschreitung des HSW / Jours où le HNN a été dépassé / Дни, когда был превышен ВСУ (HNN)		0	0	0	0	0	0	0	0	0	0	0	0	**0**

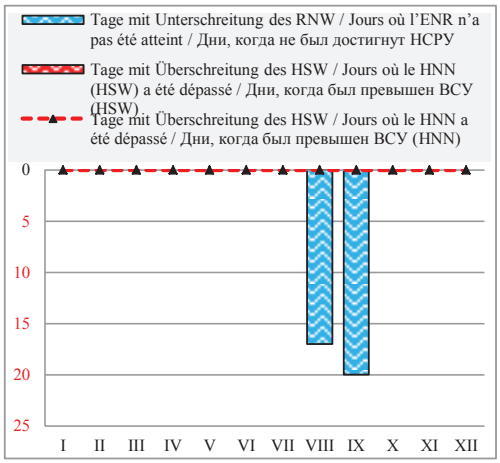

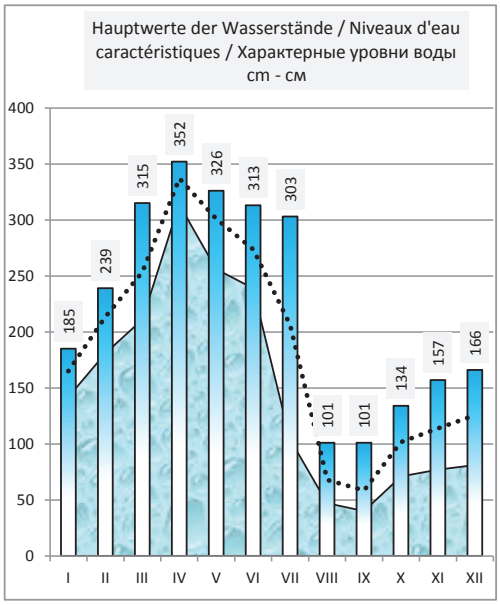

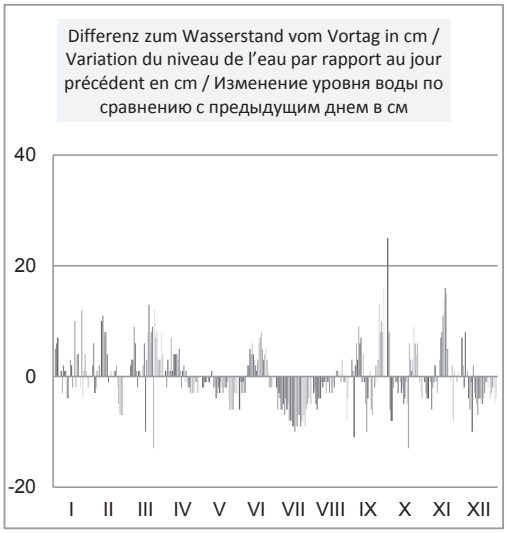

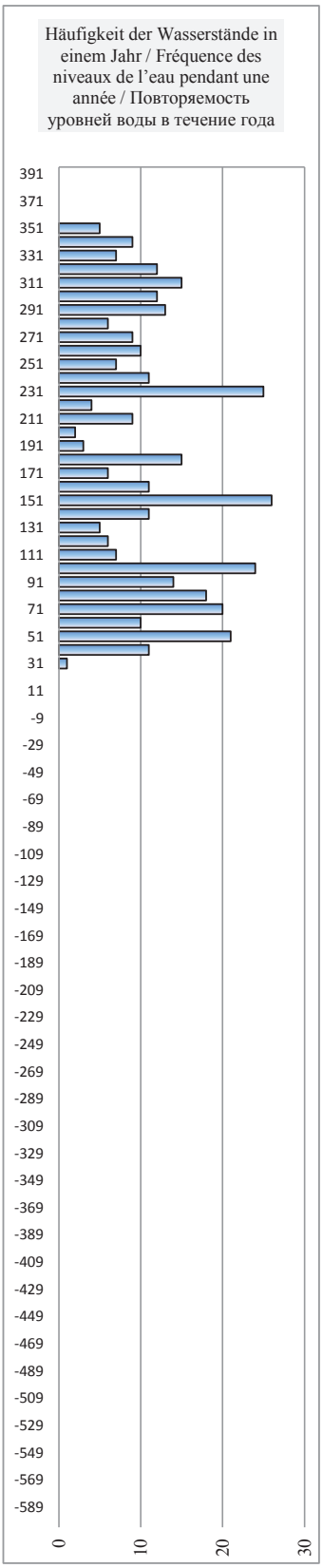

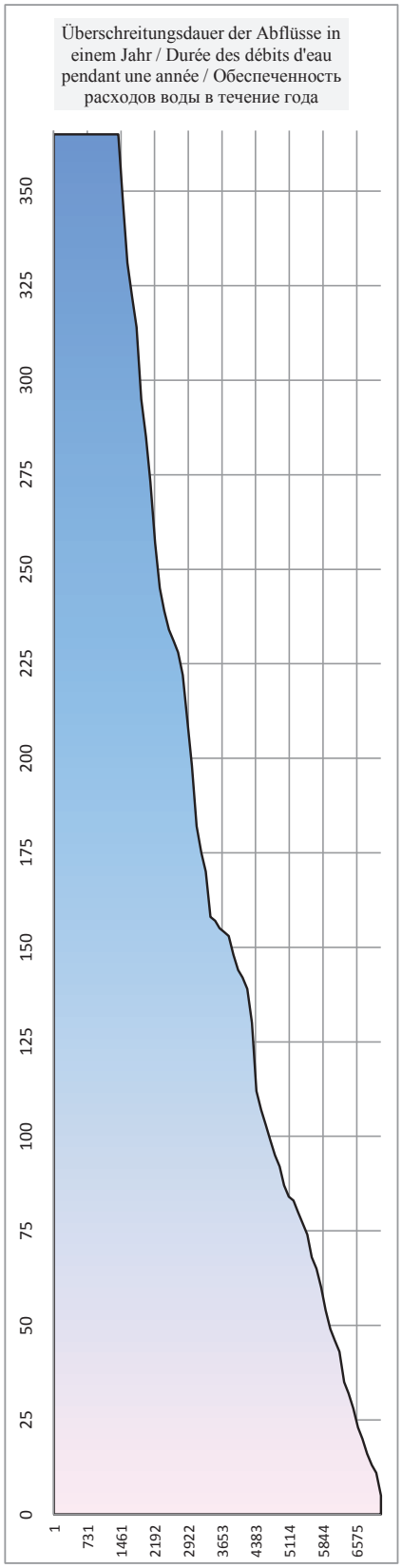

Ukraine / Ukraine / Украина — Chilia-Arm / Bras de Chilia / Килийский рукав

Hydrologische Messstelle Station hydrométrique Водомерный пост	**VILKOVO** **ВИЛКОВО**	Beginn der Messungen / Année de construction / Год основания	*1921*		
		Entfernung von Bystryj /Distance de Bystryj /Расстояние от Быстрого km км	18,000		
		Absoluter Nullpunkt / Cote du «0» absolu / Абсолютная отметка «0» m м	B	-0,75	
Fläche des Einzugsgebiets / Superficie du bassin hydrographique / Площадь водосборного бассейна km² км²	817 000	Höhe d. RNW-HSW / Cote de l'ENR-HNN / Отметка НСРУ-ВСУ cm см	**68**	*1981-2010*	**152**

Hauptwerte der Wasserstände / Niveaux d'eau caractéristiques / Характерные уровни воды cm см				Hauptwerte der Abflüsse / Débits d'eau caractéristiques / Характерные расходы воды m³/s м³/с		
241		**189**	Maximum / Наивысший (MAX)	9290		**8630**
24.02.1969		01.05.2006		30.05.1970		07.07.2010
-20		**39**	Minimum / Наинизший (MIN)	1360		**1060**
11.03.1929		17.11.2001				06.09.2003
84		**104**	Mittel / Moyenne / Средний (AVE)	3890		**3575**
1922 - 1990	*1991 - 2000*	*2001 - 2010*	berücksichtigter Zeitraum / Période de calcul / Период наблюдений	*1959 - 1990*	*1991 - 2000*	*2001 - 2010*

I	II	III	IV	V	VI	VII	VIII	IX	X	XI	XII	Datum Date Дата	I	II	III	IV	V	VI	VII	VIII	IX	X	XI	XII
91	106	120	156	152	125	146	91	67	117	85	92	**1**	2630	3260	3730	5940	6440	4400	5510	2150	1470	2000	2160	2800
92	111	117	150	150	127	133	91	72	107	83	86	**2**	2680	3230	3700	5940	6390	4340	5400	2100	1460	2130	2110	2820
90	122	113	154	150	128	134	86	72	86	79	86	**3**	2740	3240	3700	5960	6350	4270	5300	2040	1430	2280	2080	2880
89	113	111	155	150	129	138	86	56	77	80	93	**4**	2760	3260	3740	5900	6330	4240	5250	2000	1450	2450	2050	2930
85	114	116	151	149	129	136	82	62	77	84	90	**5**	2880	3300	3820	5940	6310	4190	5190	1970	1460	2470	2020	2920
89	121	125	156	150	126	137	81	66	77	86	89	**6**	2970	3280	3870	5970	6280	4130	5040	1900	1430	2340	1960	3010
91	124	137	155	151	127	136	80	68	79	78	85	**7**	2990	3240	3940	6010	6240	4090	4860	1840	1410	2280	1930	3050
90	121	130	159	155	127	135	81	71	77	80	79	**8**	2980	3230	4060	6160	6200	4050	4690	1800	1480	2260	1920	3050
90	115	129	157	159	126	135	80	75	77	81	86	**9**	2980	3210	4100	6160	6160	4060	4550	1770	1540	2260	1870	3000
91	119	133	158	157	128	134	83	76	82	84	78	**10**	2930	3260	4110	6330	6100	4100	4440	1740	1620	2260	1830	2920
98	122	131	161	157	129	131	83	75	87	83	87	**11**	2960	3300	4110	6550	6050	4170	4360	1730	1700	2220	1830	2870
98	119	129	161	155	133	127	84	79	86	79	86	**12**	2960	3470	4110	6690	5990	4170	4290	1700	1760	2170	1840	2740
95	123	128	167	153	135	122	84	82	86	80	88	**13**	2940	3680	4110	6860	5940	4370	4150	1680	1770	2130	1830	2740
103	133	134	163	153	134	120	83	72	85	80	88	**14**	2900	3840	4160	6910	5860	4460	4030	1650	1800	2110	1800	2680
112	134	137	159	152	136	116	81	56	84	83	89	**15**	2850	3960	4180	7030	5790	4510	3880	1630	1780	2080	1800	2630
114	124	120	168	147	135	112	84	62	83	80	90	**16**	2820	4050	4200	7010	5690	4600	3740	1630	1720	2060	1840	2540
104	124	122	169	147	135	110	80	66	86	80	91	**17**	2830	4090	4230	6930	5630	4630	3610	1580	1670	2000	1930	2460
106	127	130	167	144	135	109	81	70	78	83	86	**18**	2840	4110	4160	6860	5580	4640	3470	1530	1570	1940	2090	2390
111	129	141	166	145	137	107	80	64	61	91	81	**19**	2850	4150	4240	6960	5530	4720	3340	1530	1530	1890	2250	2330
101	131	136	162	144	139	105	78	59	77	103	82	**20**	2860	4150	4380	6980	5480	4900	3200	1510	1530	1860	2420	2280
104	131	140	161	142	139	105	80	62	76	99	80	**21**	2980	4150	4640	6960	5420	5100	3090	1500	1470	1810	2580	2240
106	135	148	158	142	138	103	82	60	76	100	81	**22**	3010	4170	4770	6930	5360	5250	2980	1500	1440	1800	2770	2200
104	143	116	157	150	139	101	84	60	76	98	80	**23**	3060	4150	4970	6880	5280	5400	2880	1500	1440	1860	2840	2170
103	142	123	158	145	143	98	82	54	85	99	80	**24**	3110	4120	5100	6790	5220	5510	2790	1520	1440	1880	2840	2150
125	139	136	157	140	147	94	82	57	85	100	85	**25**	3110	4110	5040	6740	5130	5600	2690	1520	1460	1930	2830	2150
115	135	154	156	140	145	92	85	69	85	89	82	**26**	3120	4070	5280	6690	5040	5660	2600	1530	1470	2010	2830	2130
111	132	150	162	136	144	91	85	67	87	95	83	**27**	3160	4000	5370	6590	4900	5710	2500	1540	1530	2100	2850	2100
107	123	147	162	131	142	90	86	73	87	91	85	**28**	3140	3860	5470	6550	4770	5730	2420	1550	1620	2160	2770	2060
107		148	158	132	142	89	81	76	86	84	90	**29**	3200		5580	6530	4680	5640	2320	1530	1730	2210	2750	2000
105		159	155	133	150	89	73	82	85	87	83	**30**	3270		5660	6480	4540	5550	2260	1520	1860	2220	2780	1960
105		160		133		85	67		82		81	**31**	3300		5790		4470		2210	1520		2190		1920
I	**II**	**III**	**IV**	**V**	**VI**	**VII**	**VIII**	**IX**	**X**	**XI**	**XII**		**I**	**II**	**III**	**IV**	**V**	**VI**	**VII**	**VIII**	**IX**	**X**	**XI**	**XII**
125	143	160	169	159	150	146	91	82	117	103	93	MAX	3300	4170	5790	7030	6440	5730	5510	2150	1860	2470	2850	3050
101	125	133	159	147	135	115	82	68	83	87	85	AVE	2962	3712	4462	6541	5650	4740	3775	1684	1568	2108	2247	2520
85	106	111	150	131	125	85	67	54	61	78	78	MIN	2630	3210	3700	5900	4470	4050	2210	1500	1410	1800	1800	1920
MIN	54	47	24.9.13	AVE	110	87	17.4.13	MAX	169	171		**2013**	MIN	1410	1400	7.9.13	AVE	3493		15.4.13	MAX	7030	7060	

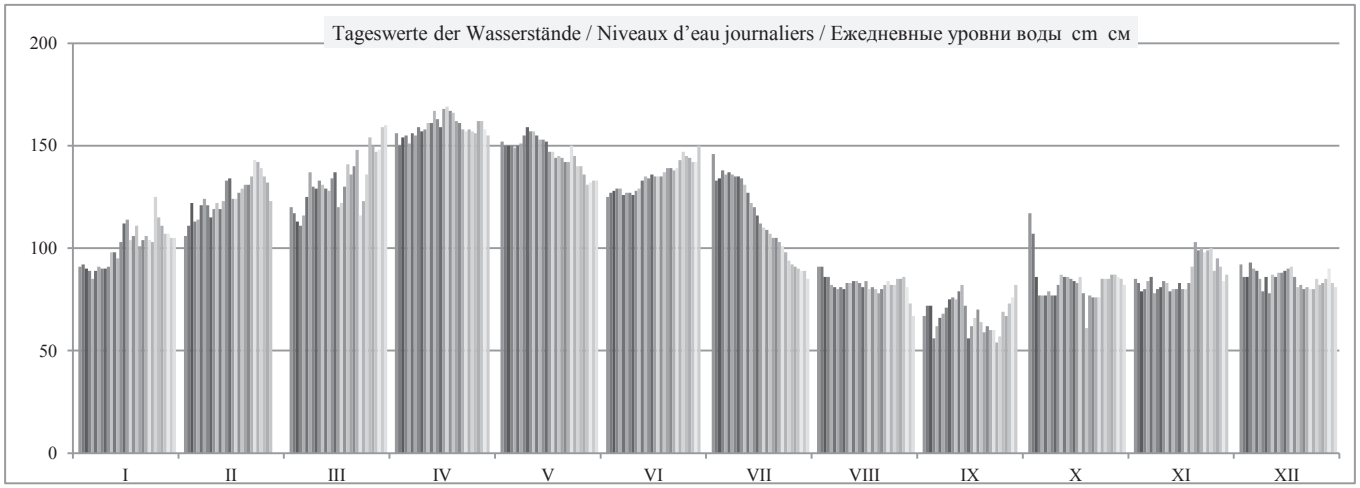

	HSW ВСУ	I	II	III	IV	V	VI	VII	VIII	IX	X	XI	XII	2013
Tage mit Überschreitung des HSW / Jours où le HNN (HSW) a été dépassé / Дни, когда был превышен ВСУ (HSW)		0	0	0	0	0	0	0	0	0	0	0	0	**0**
Tage mit Unterschreitung des RNW / Jours où l'ENR n'a pas été atteint / Дни, когда не был достигнут НСРУ		0	0	0	0	0	0	0	1	15	1	0	0	**17**
Tage mit Überschreitung des HSW / Jours où le HNN a été dépassé / Дни, когда был превышен ВСУ (HNN)		0	0	3	28	9	0	0	0	0	0	0	0	**40**

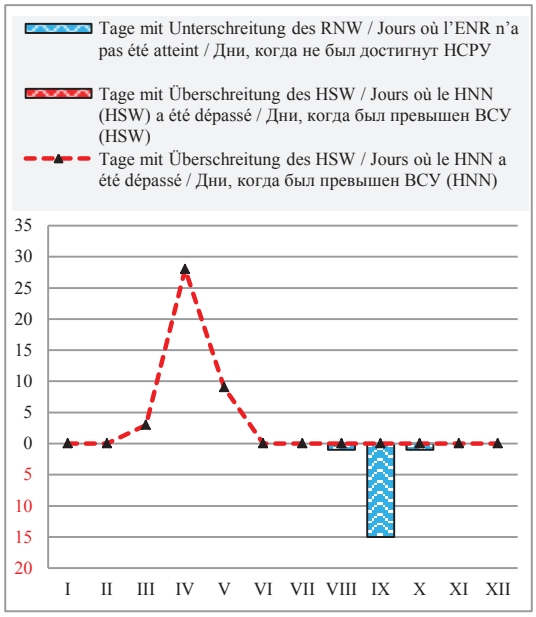

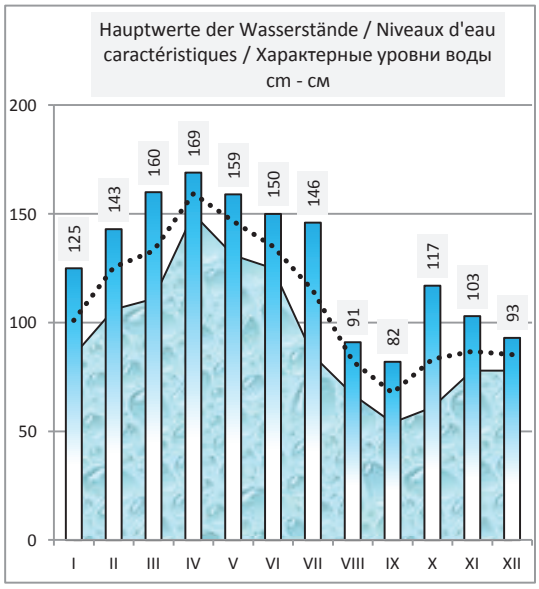

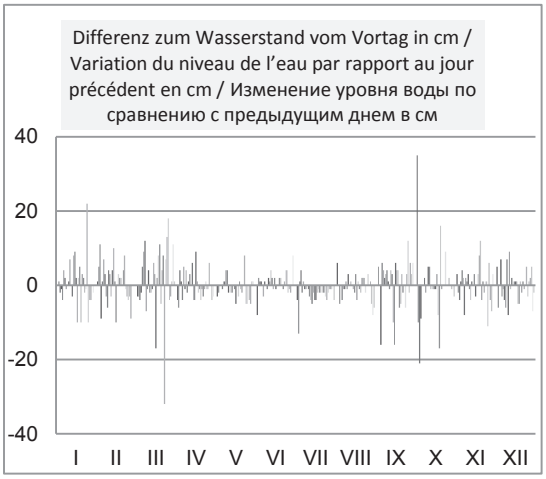



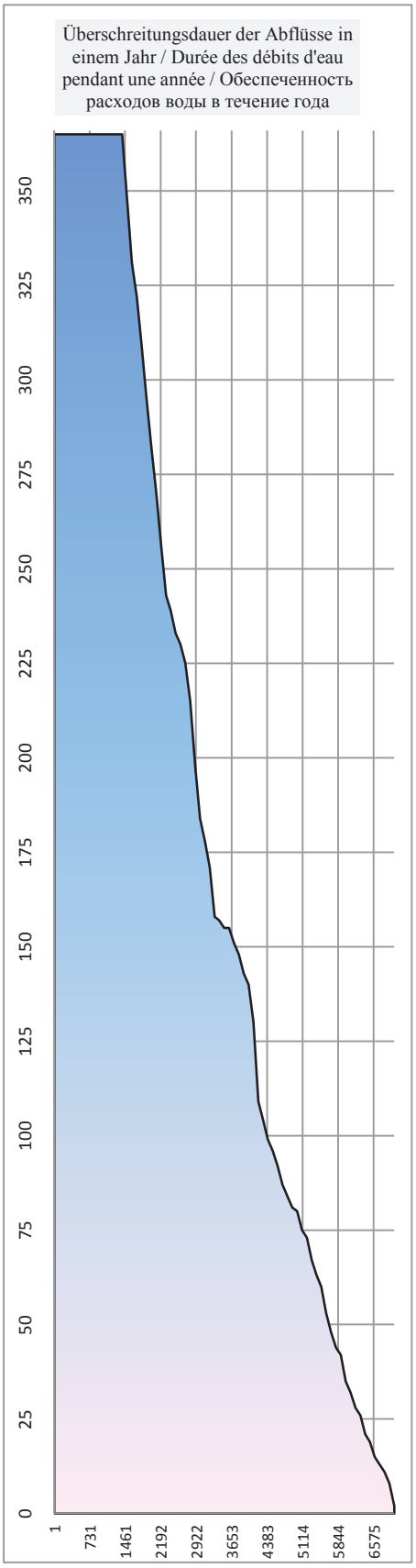

III.3

EISVERHÄLTNISSE AUF DER DONAU

REGIME DES GLACES DU DANUBE

ЛЕДОВЫЙ РЕЖИМ ДУНАЯ

(2013-2014)

III.3.1
Veränderungen der Eisverhältnisse - Beginn der Eisbildung / Auflösung des Eises
Evolution du régime des glaces. Apparition / disparition des glaces
Изменение ледового режима. Появление льда / очищение реки ото льда

Hydrologische Messstelle Station hydrométrique Водомерный пост	Beobach-tungs-zeitraum Période d'observation Период наблюдения	Datum der Eisbildung Date de l'apparition des glaces Дата появления льда		Datum d. Eisstandes Date de la prise du fleuve Дата ледостава		Datum d. Auflösung d. Eise Date de la disparition des glaces Дата очищения от льда		im Winter / ou cours de l'hiver / в течение зимы **2013 - 2014** Datum von Anfang / Ende Date de l'apparition/disparition Дата появления /очищения			
		frühestes la plus précoce самая ранняя	spätestes la plus tardive самая поздняя	frühestes la plus précoce самая ранняя	spätestes la plus tardive самая поздняя	frühestes la plus précoce самая ранняя	spätestes la plus tardive самая поздняя	der Eisbildung des glaces льда		des Eisstandes de la prise du fleuve реки ото льда	
Deutschland / Allemagne / Германия		**18.11.1927**	**25.02.1944**	**7.12.1925; 1962**	**15.02.1956**	**2.12.1915; 1929**	**19.03.1929**				
Regensburg - Schwabelweis Регенсбург - Швабельвейс	1900 - 2001	28.11.1915	14.02.1985	8.12.1980	12.02.1956	2.12.1915	13.03.1929				
Hofkirchen Хофкирхен	1925 - 2001	4.12.1933; 1962	11.02.1985	11.12.1933	5.02.1956	18.12.1925	12.03.1929				
Passau Пассау	1900 - 1985	18.11.1927	8.02.1919	29.12.1962	15.02.1956	2.12.1915	10.03.1929; 1947				
Österreich / Autriche / Австрия		**19.11.1902**	**28.02.1986**	**16.12.1902**	**28.02.1986**	**27.11.1920**	**20.03.1963**				
Engelhartszell Энгельхартсцелль	1900 - 2001	20.11.1920	12.02.1930	20.12.1963	9.01.1985	2.12.1915	10.03.1929				
Linz Линц	1900 - 2001	27.11.1920	12.02.1936; 1986	12.02.1986	12.02.1986	2.12.1915	10.03.1963				
Kienstock (Stein-Krems) Кинштоп (Штейн-Кремс)	1900 - 2001	20.11.1902	26.02.1986	14.02.1929	26.02.1986	29.11.1920	12.03.1929				
Wien (Korneuburg) Вена (Корнёйбург)	1900 - 2001	20.11.1902	28.02.1986	10.01.1901	28.02.1986	28.11.1920	18.03.1929				
Slowakei / Slovaquie / Словакия		**17.11.1908**	**25.02.1948**	**13.12.1902**	**18.02.1956**	**30.11.1920**	**22.03.1929**				
Bratislava-Devín Братислава-Девин	1900 - 2001	17.11.1908	15.02.1994	14.12.1902	18.02.1956	2.12.1915	22.03.1929	-		-	
Rusovce Русовце	1902 - 1985	20.11.1902	12.02.1936	14.12.1902	16.02.1956	30.11.1920	20.03.1929	Observation achevée/ Beobachtung beendet/ Наблюдения прекращены			

Hydrologische Messstelle Station hydrométrique Водомерный пост	Beobach-tungs-zeitraum Période d'observation Период наблюдения	Datum der Eisbildung Date de l'apparition des glaces Дата появления льда		Datum d. Eisstandes Date de la prise du fleuve Дата ледостава		Datum d. Auflösung d. Eise Date de la disparition des glaces Дата очищения от льда		im Winter / ou cours de l'hiver / в течение зимы **2013 - 2014** Datum von Anfang / Ende Date de l'apparition/disparition Дата появления /очищения			
		frühestes la plus précoce самая ранняя	spätestes la plus tardive самая поздняя	frühestes la plus précoce самая ранняя	spätestes la plus tardive самая поздняя	frühestes la plus précoce самая ранняя	spätestes la plus tardive самая поздняя	der Eisbildung des glaces льда		des Eisstandes de la prise du fleuve реки ото льда	
Ungarn / Hongrie / Венгрия		**15.11.1908**	**26.02.1986**	**9.12.1926**	**20.02.1922**	**30.11.1920**	**26.03.1929**				
Gönyű Гёнью	1900 - 2001	18.11.1908	24.02.1983	16.12.1902; 1933	16.02.1917	3.12.1915	20.03.1929				
Komárom Комаром	1900 - 2001	11.11.1908	13.02.1959	14.12.1902	18.02.1956	3.12.1915	22.03.1929				
Esztergom Эстергом	1900 - 1985	16.11.1908	12.02.1936	16.12.1902	18.02.1922	4.12.1915	24.03.1929				
Nagymaros Надьмарош	1900 - 2001	17.11.1908	24.02.1944	15.12.1902	16.02.1922	30.11.1920	24.03.1929				
Budapest Будапешт	1900 - 2001	17.11.1908	24.02.1944	14.12.1902	20.02.1922	30.11.1920	24.03.1929				
Ercsi Эрчи	1902 - 1985	16.11.1908	24.02.1944	11.12.1902	16.02.1922	30.11.1920	23.03.1929				
Ungarn / Hongrie / Венгрия		**15.11.1908**	**26.02.1986**	**9.12.1926**	**20.02.1922**	**30.11.1920**	**26.03.1929**				
Dunaföldvár Дунафёльдвар	1900 - 2001	17.11.1908	12.02.1976; 1986	13.12.1902	10.02.1922	30.11.1920	24.03.1929				
Paks Пакш	1902 - 1985	15.11.1908	12.02.1976	10.12.1925	19.02.1932	1.12.1920	25.03.1929				
Baja Байя	1900 - 1985	17.11.1908	25.02.1944	10.12.1902; 1926	18.02.1932	4.12.1915	26.03.1929; 1940				
Mohács Мохач	1900 - 2001	16.11.1908	26.02.1986	9.12.1926	16.02.1932	5.12.1915	26.03.1929				
Kroatien / Croatie / Хорватия											
Vukovar Вуковар											
Ilok Илок											

Hydrologische Messstelle Station hydrométrique Водомерный пост	Beobachtungszeitraum Période d'observation Период наблюдения	Datum der Eisbildung Date de l'apparition des glaces Дата появления льда		Datum d. Eisstandes Date de la prise du fleuve Дата ледостава		Datum d. Auflösung d. Eise Date de la disparition des glaces Дата очищения от льда		im Winter / ou cours de l'hiver / в течение зимы **2013 - 2014** Datum von Anfang / Ende Date de l'apparition/disparition Дата появления /очищения			
		frühestes la plus précoce самая ранняя	spätestes la plus tardive самая поздняя	frühestes la plus précoce самая ранняя	spätestes la plus tardive самая поздняя	frühestes la plus précoce самая ранняя	spätestes la plus tardive самая поздняя	der Eisbildung des glaces льда		des Eisstandes de la prise du fleuve реки ото льда	
Serbien / Serbie / Сербия											
Bezdan Бездан	1900 - 2012	17.11.1908	27.02.1986	08.12.1925	11.02.1909 11.02.1911	05.12.1915	25.03.1929	-	-	-	-
Apatin Апатин											
Bogojevo Богоево	1900 - 2012	21.11.1908	23.02.1978	16.12.1902	17.02.1922	05.12.1915	26.03.1929	-	-	-	-
Bačka Palanka Бачка Паланка											
Novi Sad Нови Сад	1900 - 2012	29.11.1902	22.02.1978	22.12.1927	17.02.2012	04.12.1915	25.03.1929	-	-	-	-
Zemun Земун	1900 - 2012	01.12.1915	23.02.1927 23.02.1978	16.12.1902	17.02.1911	07.12.1915	26.03.1929	-	-	-	-
Smederevo Смедерево	1900 - 2012	01.12.1915 01.12.1942	09.02.1965 09.02.2005	16.12.1902	12.02.1911	04.12.1915	27.03.1929	-	-	-	-
Veliko Gradište Велико Градиште											
Prahovo Прахово											
Bulgarien / Bulgarie / Болгария		**9.12.1945**	**1.03.1965**	**22.12.1948**	**22.02.1956**	**25.12.1977**	**27.03.1942**				
Novo Selo Ново Село	1936 - 2001	13.12.1945	23.02.1944	9.01.1947	29.01.1942	25.12.1977	15.03.1956				
Vidin Видин											
Artchar Арчар											
Lom Лом	1911 - 2001	11.12.1945	1.03.1965	1.01.1949	6.02.1950	26.12.1977	16.03.1956				
Tzibar Цибър											
Koslodui Козлодуй											
Oriahovo Оряхово	1924 - 2001	12.12.1945	1.03.1965	31.12.1948	4.02.1950	26.12.1977	16.03.1956				
Vadin Вадин											

Hydrologische Messstelle Station hydrométrique Водомерный пост	Beobach-tungs-zeitraum Période d'observation Период наблюдения	Datum der Eisbildung Date de l'apparition des glaces Дата появления льда		Datum d. Eisstandes Date de la prise du fleuve Дата ледостава		Datum d. Auflösung d. Eise Date de la disparition des glaces Дата очищения от льда		im Winter / ou cours de l'hiver / в течение зимы **2013 - 2014** Datum von Anfang / Ende Date de l'apparition/disparition Дата появления /очищения			
		frühestes la plus précoce самая ранняя	spätestes la plus tardive самая поздняя	frühestes la plus précoce самая ранняя	spätestes la plus tardive самая поздняя	frühestes la plus précoce самая ранняя	spätestes la plus tardive самая поздняя	der Eisbildung des glaces льда		des Eisstandes de la prise du fleuve реки ото льда	
Bulgarien / Bulgarie / Болгария		**9.12.1945**	**1.03.1965**	**22.12.1948**	**22.02.1956**	**25.12.1977**	**27.03.1942**				
Baikal Байкал											
Somovit Сомовит											
Nicopol Никопол											
Svistov Свищов	1913 - 2001	10.12.1945	22.02.1965	29.12.1948	31.01.1937	27.12.1977	21.03.1954				
Russe/Roussé Русе	1900 - 2001	9.12.1945	22.02.1965	26.12.1948	4.02.1946	26.12.1977	21,031942				
Tutrakan Тутракан											
Silistra Силистра	1936 - 2001	12.12.1945	22.02.1965	22.12.1948	22.02.1956	29.12.1977	27.03.1942				
Rumänien / Roumanie / Румыния		**29.11.1915**	**24.02.1927** **1965**	**8.12.1902**	**3.03.1932**	**30.11.1915**	**31.03.1929;** **1932**				
	2001-2013	**2002.01.04**	**2005.02.11** **2010.02.11**	**2002.01.08**	**2012.03.06**	**2008.01.08**	**2012.03.11**	-	-	-	-
Drencova Дренкова	1900 - 2001 2001-2013	7.12.1902 2002.01.05	9.02.1976 11.02.2005	16.12.1902 2012.02.09	22.02.1929 2012.02.26	26.12.1926 2008.01.08	26.03.1940 2012.03.01	-	-	-	-
Orşova Оршова	1900 - 2001 2001-2013	7.12.1925 2002.01.05	23.02.1927 2005.02.11	16.12.1902 2002.01.08	1.02.1907 2012.03.02	28.12.1961 2008.01.16	25.03.1929 2012.03.02	-	-	-	-
Drobeta - Turnu Severin Дробета - Турну Северин	1900 - 2001 2001-2013	7.12.1925 2002.01.05	24.02.1927 2005.02.11	17.01.1985 2006.01.28	27.02.1954 2012.02.22	28.12.1961 2002.01.22	25.03.1929 2012.02.22	-	-	-	-
Calafat Калафат	1900 - 2001 2001-2013	13.12.1933 2002.01.05	9.02.1976 2005.02.09	5.01.1954 -	8.02.1929 -	22.12.1977 2008.01.17	24.03.1929 2005.02.19	-	-	-	-
Corabia Корабия	1900 - 2001 2001-2013	13.12.1921 2002.01.04	8.02.1976 2005.02.08	31.12.1948 -	3.03.1932 -	25.12.1939 2004.01.13	25.03.1929 2005.02.15	-	-	-	-

Hydrologische Messstelle Station hydrométrique Водомерный пост	Beobach-tungs-zeitraum Période d'observation Период наблюдения	Datum der Eisbildung Date de l'apparition des glaces Дата появления льда		Datum d. Eisstandes Date de la prise du fleuve Дата ледостава		Datum d. Auflösung d. Eise Date de la disparition des glaces Дата очищения от льда		im Winter / ou cours de l'hiver / в течение зимы **2013 - 2014** Datum von Anfang / Ende Date de l'apparition/disparition Дата появления /очищения			
		frühestes la plus précoce самая ранняя	spätestes la plus tardive самая поздняя	frühestes la plus précoce самая ранняя	spätestes la plus tardive самая поздняя	frühestes la plus précoce самая ранняя	spätestes la plus tardive самая поздняя	der Eisbildung des glaces льда		des Eisstandes de la prise du fleuve реки ото льда	
Rumänien / Roumanie / Румыния		**29.11.1915**	**24.02.1927** **1965**	**8.12.1902**	**3.03.1932**	**30.11.1915**	**31.03.1929;** **1932**				
	2001-2013	**2002.01.04**	**2005.02.11** **2010.02.11**	**2002.01.08**	**2012.03.06**	**2008.01.08**	**2012.03.11**	-	-	-	-
Giurgiu Джурджу	1900 - 2001	10.12.1945	22.02.1927; 1965	26.12.1948	20.02.1932	20.12.1920	26.03.1929				
	2001-2013	2002.01.04	2005.02.09	2012.02.21	2012.02.26	2004.01.13	2012.02.26	-	-	-	-
Oltenița Олтеница	1900 - 2001	10.12.1945	24.02.1965	24.12.1948	29.02.1956	27.12.1977	28.03.1929				
	2001-2013	2002.01.05	2005.02.09	2012.02.16	2012.03.02	2004.01.14	2012.03.02	-	-	-	-
Călărași Кэлэраши	1927 - 1985	10.12.1945	22.02.1927	21.12.1933	23.02.1956	28.12.1977	27.03.1929				
	2001-2013	2002.01.05	2010.02.10	2006.01.30	2012.03.04	2004.01.14	2012.03.06	-	-	-	-
Cernavoda Чернавода	1900 - 2001	10.12.1945	22.02.1927	5.12.1921,194 1945	12.02.1976	30.12.1977	29.03.1929; 1932				
	2001-2013	2002.01.04	2010.02.10	2002.01.12	2012.02.23	2004.01.15	2012.03.05	-	-	-	-
Hârșova Хыршова	1900 - 2001	11.12.1945	22.02.1927	13.12.1945	15.02.1932	29.12.1977	30.03.1932				
	2001-2013	2002.01.04	2010.02.11	2002.01.09	2012.02.23	2004.01.15	2012.03.05	-	-	-	-
Brăila Браила	1900 - 2001	7.12.1902	23.02.1927	9.12.1902	12.02.1956	11.01.1978	30.03.1907; 1932				
	2001-2013	2002.01.04	2010.02.11	2012.02.10	2012.03.06	2008.01.13	2012.03.06	-	-	-	-
Galați Галац	1920 - 2001	12.12.1921; 1945	23.02.1927	13.12.1921	12.02.1932	29.12.1920	30.03.1932				
Галац	2001-2013	2002.01.04	2010.02.11	2012.02.11	2012.03.06	2008.01.10	2012.03.07	-	-	-	-
Tulcea Тульчеа	1900 - 2001	8.12.1902	21.02.1927	1902.12.08	22.02.1927	29.12.1920	31.03.1929; 1932				
	2001-2013	2002.01.04	2005.02.08	2002.01.11	2012.02.26	2008.01.17	2012.03.11	2014.01.31	2014.02.06	-	-
Ukraine/Украина											
Reni Рени	1959-2013	22.12.1961; 1967	2003.02.18	11.01.1964; 1993	1960.02.09 2012	1997.01.02	1985.03.20	2014.01.31		2014.02.06	
Ismail Измаил	1959-2013	1977.12.19	17.02.1986; 2003	1964.01.16	1987.02.01 2012	1970.01.12	1985.03.21	2014.01.31		2014.02.06	
Vilkovo Вилково	1959-2013	1967.12.22	1986.02.19	1987.01.06	1976.02.10	1997.01.04	1985.03.20	2014.01.31		2014.02.10	

III.3.2
Dauer der Eiserscheinungen
Durée des phénomènes de glaces
Продолжительность ледовых явлений

Hydrologische Messstelle Station hydrométrique Водомерный пост	Beobach-tungs-zeitraum Période d'observation Период наблюдения	Jahre / années / лет			Anzahl der Tage / Nombre de jours / Количество дней						im Winter / au cours de l'hiver / в течение зимы 2013 - 2014		
		Anzahl der Jahre / ohne Eis Nombre d'années / sans glaces Количество лет / без льда	Eisbildung Présence de glaces Наличие льда	Eisstand Prise du fleuve Ледостав	Eisbildung Présence de glaces Наличие льда	Mittel Tage / Jahr Moyen Jours / an В среднем дней / год	Maximum Максим.	Eisstand Prise du fleuve Ледостав	Mittel Tage / Jahr Moyen Jours / an В среднем дней / год	Maximum Максим.	Treibeis Charriage Ледоход	Eisstand Prise du fleuve Ледостав	Gesamt Total Всего
											Tage / jours / дней		
Deutschland / Allemagne / Германия													
Regensburg - Schwabelweis Регенсбург - Швабельвейс	1900 - 2001	96 / 31	65	16	1148	12,0	66/1981	440	4,6	66/1981			
Hofkirchen Хофкирхен	1925 - 2001	73 / 26	47	24	921	12,6	82/1963	563	7,7	72/1963			
Passau Пассау	1900 - 1985												
Österreich / Autriche / Австрия													
Engelhartszell Энгельхартсцелль	1900 - 2001	96 / 28	68	2	904	9,4	63/1940	24	0,3	18/1985			
Linz Линц	1900 - 2001	100 / 27	73	1	1403	14,0	79/1963	11	0,1	11/1986			
Kienstock (Stein-Krems) Кинштоک (Штейн-Кремс)	1900 - 2001	100 / 27	73	2	1167	11,7	70/1963	6	0,1	27/1928			
Wien (Korneuburg) Вена (Корнёйбург)	1900 - 2001	100 / 31	69	7	1283	12,8	68/1940	174	1,7	43/1940			
Slowakei / Slovaquie / Словакия													
Bratislava-Devín Братислава-Девин	1900 - 2001	99 / 24	75	14	1724	17,4	88/1947	390	3,9	68/1947	0	0	**0**
Ungarn / Hongrie / Венгрия													
Gönyű Гёнью	1900 - 2001	100 / 28	72	15	1893	18,9	90/1947	451	4,5	82/1947			
Komárom Комаром	1900 - 2001	100 / 28	73 73,0	17 17,0	1937	19,4	90/1947	459	4,6	80/1947			
Esztergom Эстергом	1900 - 1985												
Nagymaros Надьмарош	1900 - 2001	99 / 21	78	20	2210	22,3	92/1947	613	6,2	81/1947			
Budapest Будапешт	1900 - 2001	100 / 16	84	27	2503	25,0	93/1947	689	6,9	83/1947			
Ercsi Эрчи	1902 - 1985												
Dunaföldvár Дунафёльдвар	1900 - 2001	99 / 19	80	36	2468	24,9	86/1940	1008	10,2	71/1940			

Hydrologische Messstelle Station hydrométrique Водомерный пост	Beobach-tungs-zeitraum Période d'observation Период наблюдения	Jahre / années / лет			Anzahl der Tage / Nombre de jours / Количество дней						im Winter / au cours de l'hiver / в течение зимы 2013 - 2014		
		Anzahl der Jahre / ohne Eis Nombre d'années / sans glaces Количество лет / без льда	Eisbildung Présence de glaces Наличие льда	Eisstand Prise du fleuve Ледостав	Eisbildung Présence de glaces Наличие льда	Mittel Tage / Jahr Moyen Jours / an В среднем дней / год	Maximum Максим.	Eisstand Prise du fleuve Ледостав	Mittel Tage / Jahr Moyen Jours / an В среднем дней / год	Maximum Максим.	Treibeis Charriage Ледоход	Eisstand Prise du fleuve Ледостав	Gesamt Total Всего
											Tage / jours / дней		
Ungarn / Hongrie / Венгрия													
Paks Пакш	1902 - 1985												
Baja Байя	1900 - 1985												
Mohács Мохач	1900 - 2001	99 / 21	78	43	2666	26,9	87/1940	1386	14,0	77/1940			
Kroatien / Croatie / Хорватия													
Vukovar Вуковар													
Ilok Илок													
Serbien / Serbie / Сербия													
Bezdan Бездан	1900 - 2012	113 / 21	85	40	2469	23,3	91/1947	1295	12,2	85/1947	0	0	0
Apatin Апатин													
Bogojevo Богоево	1900 - 2012	113 / 22	87	31	2331	21,4	94/1947	853	7,8	68/1947	0	0	0
Bačka Palanka Бачка Паланка													
Novi Sad Нови Сад	1900 - 2012	113 / 26	83	26	2267	20,8	88/1947	586	5,4	64/1947	0	0	0
Zemun Земун	1900 - 2012	113 / 30	78	27	2146	19,8	86/1954	608	5,6	68/1954	0	0	0
Smederevo Смедерево	1900 - 2012	113 / 38	69	27	1623	15,2	76/1954	597	5,6	64/1954	0	0	0
Veliko Gradište Вел. Градиште													
Prahovo Прахово													

Hydrologische Messstelle Station hydrométrique Водомерный пост	Beobach-tungs-zeitraum Période d'observation Период наблюдения	Jahre / années / лет			Anzahl der Tage / Nombre de jours / Количество дней						im Winter / au cours de l'hiver / в течение зимы 2013 - 2014		
		Anzahl der Jahre / ohne Eis Nombre d'années / sans glaces Количество лет / без льда	Eisbildung Présence de glaces Наличие льда	Eisstand Prise du fleuve Ледостав	Eisbildung Présence de glaces Наличие льда	Mittel Tage / Jahr Moyen Jours / an В среднем дней / год	Maximum Максим.	Eisstand Prise du fleuve Ледостав	Mittel Tage / Jahr Moyen Jours / an В среднем дней / год	Maximum Максим.	Treibeis Charriage Ледоход	Eisstand Prise du fleuve Ледостав	Gesamt Total Всего
											Tage / jours / дней		
Bulgarien / Bulgarie / Болгария													
Novo Selo Ново Село	1936 - 2001	63 / 22	41	3	943	15,0	84/1954	127	2,0	55/1954			
Vidin Видин													
Artchar Арчар													
Lom Лом	1911 - 2001	63 / 20	43	6	993	15,8	83/1954	186	3,0	55/1954			
Tzibar Цибър													
Koslodui Козлодуй													
Oriahovo Оряхово	1924 - 2001	63 / 19	44,0	7,0	1014	16,1	85/1954	206	3,3	53/1954			
Vadin Вадин													
Bulgarien / Bulgarie / Болгария													
Baikal Байкал													
Somovit Сомовит													
Nicopol Никопол													
Svistov Свиштов	1913 - 2001	63 / 19	44	12	1130	17,9	90/1954	323	5,1	67/1954			
Russe/Roussé Русе	1900 - 2001	63 / 17	46	14	1178	18,7	89/1954	431	6,8	66/1954			
Tutrakan Тутракан													
Silistra Силистра	1936 - 2001	63 / 17	46	21	1331	21,1	91/1954	680	10,8	74/1954			

Hydrologische Messstelle Station hydrométrique Водомерный пост	Beobach-tungs-zeitraum Période d'observation Период наблюдения	Jahre / années / лет			Anzahl der Tage / Nombre de jours / Количество дней						im Winter / au cours de l'hiver / в течение зимы 2013 - 2014		
		Anzahl der Jahre / ohne Eis Nombre d'années / sans glaces Количество лет / без льда	Eisbildung Présence de glaces Наличие льда	Eisstand Prise du fleuve Ледостав	Eisbildung Présence de glaces Наличие льда	Mittel Tage / Jahr Moyen Jours / an В среднем дней / год	Maximum Максим.	Eisstand Prise du fleuve Ледостав	Mittel Tage / Jahr Moyen Jours / an В среднем дней / год	Maximum Максим.	Treibeis Charriage Ледоход	Eisstand Prise du fleuve Ледостав	Gesamt Total Всего
											Tage / jours / дней		
Rumänien / Roumanie / Румыния													
Drencova Дренкова	1900 - 2001	100 / 33	67	15	1699	17,0	88/1940	308	3,1	60/1954	0	0	**0**
Orşova Оршова	1900 - 2001	99 / 33	66	16	1589	16,1	76/1909	254	2,6	46/1924	0	0	**0**
Drobeta - Turnu Severin Дробета - Турну Северин	1900 - 2001	98 / 36	62	5	1489	15,2	76/1954	43	0,4	21/1929	0	0	**0**
Calafat Калафат	1900 - 2001	76 / 24	52	9	1128	14,8	81/1954	189	2,5	63/1954	0	0	**0**
Corabia Корабия	1900 - 2001	77 / 24	53	15	1215	15,8	82/1954	341	4,4	58/1940	0	0	**0**
Giurgiu Джурджу	1900 - 2001	98 / 26	72	28	1994	15,8	88/1954	813	8,3	69/1954	0	0	**0**
Oltenița Олтеница	1900 - 2001	77 / 20	57	24	1480	19,2	89/1954	658	8,5	71/1954	0	0	**0**
Călăraşi Кэлэраши											-	-	**-**
Cernavoda Чернавода	1900 - 2001	77 / 19	58	39	1830	23,8	90/1954	1278	16,6	83/1954	0	0	**0**
Hârşova Хыршова	1900 - 2001	78 / 19	59	32	1621	20,8	89/1954	1098	14,1	85/1954	0	0	**0**
Brăila Браила	1900 - 2001	94 / 21	73	36	2602	27,7	91/1954	1485	15,8	83/1954	0	0	**0**
Galaţi Галац	1920 - 2000	74 / 26	48	25	1769	23,9	92/1954	958	12,9	84/1954	0	0	**0**
Tulcea Тульчеа	1900 - 2001	97 / 21	75	53	2568	26,5	85/1954	1507	15,5	78/1954	6	0	**6**
Ukraine/Украина													
Reni Рени	1959-2013	54/14	40	10	858	15,9	81/1962	164	3,0	33/1962	6	0	**6**
Ismail Измаил	1959-2013	54/13	41	8	860	15,9	78/1962	142	2,6	36/1968	6	0	**6**
Vilkovo Вилково	1959-2013	54/15	39	14	858	15,9	80/1962	213	3,9	35/1986	4	0	**9**

IV.

ZUSTAND DER WASSERSTRASSE DONAU

SITUATION DE LA VOIE NAVIGABLE DU DANUBE

СОСТОЯНИЕ СУДОХОДНОГО ПУТИ ДУНАЙ

IV.1

ALLGEMEINE ANGABEN
ÜBER DEN ZUSTAND DER WASSERSTRASSE

DONNEES GENERALES
SUR LA SITUATION DE LA VOIE NAVIGABLE

ОБЩИЕ СВЕДЕНИЯ
О СОСТОЯНИИ СУДОХОДНОГО ПУТИ

IV.1.1

RNW- und HSW-Werte nach den wichtigsten hydrologischen Messstellen der Donau
Cotes de l'ENR et du HNN d'après les principales stations hydrométriques du Danube
Отметки НСРУ и ВСУ по основным водомерным постам Дуная

Hydrologische Messstelle Station hydrométrique	Водомерный пост	Entfernung von Sulina Distance de Sulina Расстояние от Сулины	Absoluter Nullpunkt Cote du "0" absolu Абсолютная отметка "0"	1971 - 2000				1981 – 2010			
				RNW Cote de l'ENR Отметка НСРУ	Abfluss bei RNW Débit d'eau à l'ENR Расход воды при НСУ	HSW Cote du HNN Отметка ВСУ	Abfluss bei HSW Débit d'eau au HNN Расход воды при ВСУ	RNW Cote de l'ENR Отметка НСРУ	Abfluss bei RNW Débit d'eau à l'ENR Расход воды при НСРУ	HSW Cote du HNN Отметка ВСУ	Abfluss bei HSW Débit d'eau au HNN Расход воды при ВСУ
		km км	m м	cm см	m^3/s $м^3/сек.$	cm см	m^3/s $м^3/сек.$	cm см	m^3/s $м^3/сек.$	cm см	m^3/s $м^3/сек.$
Deutschland / Allemagne / Германия *1)											
Kelheim	Кельхейм	2 414,84	337,10 N					250			
Oberndorf	Оберндорф	2 397,38	331,15 N	170	175	480	1180	170		480	
Regensburg - Schwabelweis	Регенсбург - Швабельвейс	2 376,49	324,49 N	292	205	520	1561	292		520	
Pfatter	Пфаттер	2 350,69	317,02 N					310			
Straubing	Штраубинг	2 321,29	311,45 N					140			
Pfelling	Пфеллинг	2 305,53	308,16 N	290	221	620	1226	290		620	
Deggendorf	Деггендорф	2 284,44	307,00 N					210			
Hofkirchen	Хофкирхен	2 256,86	299,60 N	207	335	480	1560	207		480	
Vilshofen	Фильсхофен	2 249,47	297,01 N					300			
Passau-Donau	Пассау-Донау	2 226,70	286,46 N	415	324	780	1560	415		780	
Österreich / Autriche / Австрия											
Achleiten	Ахляйтен	2 223,050	288,04 A	255		502		258	750	510	3500
Engelhartszell	Энгельхартсцелль	2 200,660	276,99 A					298		599	
Wilhering	Вильхеринг	2 144,050	249,12 A	238		708		221		628	
Linz	Линц	2 135,170	247,74 A		730		3342	308	765	501	3670
Mauthausen	Маутхаузен	2 110,980	235,98 A	380		547		380		510	
Grein	Грейн	2 079,100	219,43 A	667		883		669		898	
Ybbs	Иббс	2 058,790	212,22 A					175	900	490	4760
Kienstock	Киншток	2 015,210	194,00 A		918		4621	164	930	618	4870
Dürnstein	Дюрнштейн	2 009,150	191,20 A					258		638	
Wien (Korneuburg)	Вена (Корнёйбург)	1 941,460	159,87 A	196	976	537	4707	191	970	549	5010
Wien (Reichsbrücke)	Вена (Рейхсбрюкке)	1 929,090	154,05 A					722		743	
Orth	Орт	1 901,720	143,30 A					62		479	
Wildungsmauer	Вильдунгсмауэр	1 894,720	139,48 A					162		564	
Hainburg	Хайнбург	1 883,920	135,25 A		975		4652	120	980	593	5130
Thebnerstraßl	Тебнерштрассль	1 879,250	133,26 A					132		598	
Hainburg	Хайнбург	1 883,920	135,25 A						975		4652

Hydrologische Messstelle Station hydrométrique	Водомерный пост	Entfernung von Sulina Distance de Sulina Расстояние от Сулины	Absoluter Nullpunkt Cote du "0" absolu Абсолютная отметка "0"	1971 - 2000				1981 – 2010			
				RNW Cote de l'ENR Отметка НСРУ	Abfluss bei RNW Débit d'eau à l'ENR Расход воды при НСУ	HSW Cote du HNN Отметка ВСУ	Abfluss bei HSW Débit d'eau au HNN Расход воды при ВСУ	RNW Cote de l'ENR Отметка НСРУ	Abfluss bei RNW Débit d'eau à l'ENR Расход воды при НСРУ	HSW Cote du HNN Отметка ВСУ	Abfluss bei HSW Débit d'eau au HNN Расход воды при ВСУ
		km км	m м	cm см	m^3/s $м^3/сек.$	cm см	m^3/s $м^3/сек.$	cm см	m^3/s $м^3/сек.$	cm см	m^3/s $м^3/сек.$
Slowakei / Slovaquie / Словакия *2)											
Devín	Девин	1 879,780	132,84 B	134	1030		4899	130	1049	600	5340
Bratislava	Братислава	1 868,750	128,40 B								
Sap	Сап	1 810,000	108,10 B	115	1025	617	4778	76		626	
Medved'ov	Медведёв	1 806,300	107,38 B	136	1025	635	4778	116	1010	644	5040
Kližská Nemá	Клижска Нема	1 792,400	104,65 B	168	1025	639	4778	169		678	
Zlatná na Ostrove	Златна на Острове	1 779,100	103,90 B	113	1025	577	4778	112		608	
Komárno	Комарно	1 767,800	103,33 B	131	1095	566	4695	136	1060	588	5052
Iža	Иза	1 763,960	103,64 B	83	1170	512	5019	83	1167	531	5383
Radvaň nad Dunajom	Радвань над Дунаем	1 748,250	102,88 B	106	1170	497	5019	81		497	
Štúrovo	Штурово	1 718,600	100,93 B	57	1183	507	5213	59	1168	503	5383
Ungarn / Hongrie / Венгрия *3)											
Nagybajcs	Надьбайч	1 801,000	107,40 B	75	1025			60		557	
Gönyű	Гёнью	1 790,600	106,04 B	-8	1095			-5		511	5052
Komárom	Комаром	1 768,300	103,88 B	79	1095			83	1060	536	5052
Esztergom	Эстергом	1 718,500	100,92 B	60	1170	507	5213	59		503	5383
Szob	Соб	1 707,200	100,98 B	80	1180			-7	1168	412	
Nagymaros	Надьмарош	1 694,600	99,43 B	-10	1180			4		448	
Vác	Вац	1 679,500	98,12 B	11	903			14		481	
Budapest (Vigadó tér)	Будапешт (пл. Вигадо)	1 646,500	94,97 B	93	1180			102		600	
Budafok	Будафок	1 636,900	94,36 B	36	1180			29		533	
Ercsi	Эрчи	1 613,200	92,73 B	18	1180			-46		480	
Adony	Адонь	1 597,800	91,68 B	11	1180			0		460	
Dunaújváros	Дунауйварош	1 580,600	90,30 B	-12	1180			-20		466	
Dunaföldvár	Дунафёльдвар	1 560,600	88,86 B	-116	1180			-123		465	
Paks	Пакш	1 531,300	85,38 B	7	1180			8		648	
Dombori	Домбори	1 506,800	83,52 B	0	1180			2		679	
Baja	Байя	1 478,700	80,99 B	108	1254			126		765	
Mohács	Мохач	1 446,900	79,20 B	124	1206			144		774	

Hydrologische Messstelle Station hydrométrique	Водомерный пост	Entfernung von Sulina Distance de Sulina Расстояние от Сулины	Absoluter Nullpunkt Cote du "0" absolu Абсолютная отметка "0"	1971 - 2000				1981 – 2010			
				RNW Cote de l'ENR Отметка НСРУ	Abfluss bei RNW Débit d'eau à l'ENR Расход воды при НСУ	HSW Cote du HNN Отметка ВСУ	Abfluss bei HSW Débit d'eau au HNN Расход воды при ВСУ	RNW Cote de l'ENR Отметка НСРУ	Abfluss bei RNW Débit d'eau à l'ENR Расход воды при НСРУ	HSW Cote du HNN Отметка ВСУ	Abfluss bei HSW Débit d'eau au HNN Расход воды при ВСУ
		km км	m м	cm см	m^3/s $м^3/сек.$	cm см	m^3/s $м^3/сек.$	cm см	m^3/s $м^3/сек.$	cm см	m^3/s $м^3/сек.$
Kroatien / Croatie / Хорватия											
Batina	Батина	1 424,600	80,45 A					8	1180	615	5280
Aljmas	Альмаш	1 380,270	78,08 A					10	1435	610	5850
Dalj	Даль	1 354,000	75,20 A					189	1435	754	5850
Vukovar	Вуковар	1 333,360	76,19 A	60		570		17	1435	544	5850
Ilok	Илок	1 298,800	73,97 A	96		589		47	1435	577	5850
Serbien / Serbie / Сербия											
Bezdan	Бездан	1 425,590	80,64 A	10	1140	576	5048	-10	1180	602	5280
Apatin	Апатин	1 401,900	78,84 A	87		665		47	1180	674	5280
Bogojevo	Богоево	1 367,250	77,46 A	84	1480	593	5720	11	1435	596	5850
Backa Palanka	Бачка Паланка	1 298,560	73,97 A					47	1435	578	5850
Novi Sad	Нови Сад	1 254,980	71,73 A	80		599		57	1435	573	5850
Slankamen	Сланкамен	1 216,020	69,68 A	142		642		117	1435	623	5850
Zemun	Земун	1 173,310	67,87 A	223		636		213	1775	632	7895
Pancevo	Панчево	1 154,540	67,33 A	261		630		252		622	
Smederevo	Смедерево	1 116,230	65,36 A	434		680		439		680	
Bulgarien / Bulgarie / Болгария											
Novo Selo	Ново Село	833,600	26,75 B	118		784		95	2728	787	11988
Lom	Лом	743,300	22,65 B	166		795		142	2707	853	11894
Oriahovo	Оряхово	678,000	21,34 B	48		658		52	2768	734	11900
Svistov	Свиштов	554,300	15,89 B	81		782		68	2895	770	12277
Russe / Roussé	Русе	495,600	11,88 B	107		783		52	2898	736	12523
Silistra	Силистра	375,500	6,27 B	73		717		86	3004	743	12704
Rumänien / Roumanie / Румыния											
Calafat	Калафат	795,000	26,680 MN	57		671		27		686	
Corabia	Корабия	630,000	20,123 MN	44	2908	632	11839	18	2731	640	12301
Giurgiu	Джурджу	493,000	13,060 MN	6	3085	637	12015	-17	2921	658	12700
Oltenița	Олтеница	430,000	10,010 MN	48	3104	631	12026	28	2930	683	12891
Călărași	Кэлэраши	370,000	7,306 MN	1	3143	585	12151	-15		622	
Cernavodă	Чернавода	300,000	4,866 MN	-42	990	595	7822	-65	740	623	7610
Hârșova	Хыршова	253,000	3,080 MN	35		633		21		666	
Brăila	Браила	170,000	1,076 MN	101	3243	601	12213	93	3080	623	13101
Galați	Галац	150,000	0,861 MN	102		569		96		593	
Isaccea	Исакча	103,804	0,688 MN	77		462		72		478	
Tulcea	Тульчеа	72,000	0,559 MN	64	1721	389	11248	57	1590	398	10300

Hydrologische Messstelle Station hydrométrique	Водомерный пост	Entfernung von Sulina Distance de Sulina Расстояние от Сулины	Absoluter Nullpunkt Cote du "0" absolu Абсолютная отметка "0"	1971 - 2000				1981 – 2010			
				RNW Cote de l'ENR Отметка НСРУ	Abfluss bei RNW Débit d'eau à l'ENR Расход воды при НСУ	HSW Cote du HNN Отметка ВСУ	Abfluss bei HSW Débit d'eau au HNN Расход воды при ВСУ	RNW Cote de l'ENR Отметка НСРУ	Abfluss bei RNW Débit d'eau à l'ENR Расход воды при НСРУ	HSW Cote du HNN Отметка ВСУ	Abfluss bei HSW Débit d'eau au HNN Расход воды при ВСУ
		km км	m м	cm см	m^3/s $м^3/сек.$	cm см	m^3/s $м^3/сек.$	cm см	m^3/s $м^3/сек.$	cm см	m^3/s $м^3/сек.$
Republik Moldau / République de Moldova / Республика Молдова											
Ukraine / Ukraine / Украина *4)											
Reni	Рени	127,230	0,36 B	60	3170	482	13100	68	3390	524	13100
Ismaïl *4)	Измаил	93,600	-0,18 B	58	1990	317	7160	64	1990	356	7420
Vilkovo *4)	Вилково	18,000	-0,75 B	65	1920	149	7360	68	1850	152	7250

*1) RNW-Werte für Pegel in Deutschland sind ab 01.07.1998 gültig
Les données relatives à l'ENR des stations hydrométriques de l'Allemagne sont valables depuis le 1er juillet 1998
Данные водомерных постов Германии для НСРУ в силе с 1 июля 1998 г.

*2) Von der Slowakei für den gemeinsamen slowakisch-ungarischen Streckenabschnitt mitgeteilte Angaben
Informations communiquées par la Slovaquie pour le secteur commun avec la Hongrie
Сведения в отношении общего словацко-венгерского участка, переданные Словакией.

*3) Von Ungarn für den gemeinsamen slowakisch-ungarischen Streckenabschnitt mitgeteilte Angaben
Informations communiquées par la Hongrie pour le secteur commun avec la Slovaquie
Сведения в отношении общего словацко-венгерского участка, переданные Венгрией.

*4) Die hydrologischen Messstellen Ismail und Vilkovo liegen im Kilia-Arm.
Der Kilia-Arm unterliegt nicht dem Belgrader Übereinkommen von 1948
Les stations hydrologiques d'Ismaïl et de Vilkovo sont situées sur le Bras de Chilia.
Le Bras de Chilia ne relève pas de la Convention de Belgrade de 1948.
Водомерные посты Измаил и Вилково расположены на Килийском гирле.
Белградская конвенция 1948 г. не распространяется на Килийское гирло.

IV.1.2
Arbeiten zur Instandhaltung der Wasserstraße - Gesamtkosten
Travaux d'entretien de la voie navigable - coût total
Работы по содержанию фарватера - общая стоимость

Arbeiten zur Instandhaltung der Wasserstraße **Travaux d'entretien de la voie navigable** **Работы по содержанию фарватера** Art der Arbeiten / Nature des travaux / Вид работ	Gesamtkosten / Coût total / Общая стоимость (1000 EUR / в 1000 евро)							**Durchschnitt** **Moyenne** **Средний** **2009-2013**
	2009	2010	2011	2012	2009-2012	**2013**	**2009-2013**	
Deutschland / Allemagne / Германия	*1)	*1)	*1)	*1)		*1)		
Fahrrinnenbaggerung / Dragage du chenal / Землечерпание на фарватере								
Fahrrinnenrandbaggerung / Dragage du chenal à son bord / Землечерпание на фарватере в районе его кромки								
Steinwurfergänzung / Complètement du perré / Дополнение облицовки								
Uferbefestigung / Renforcement des berges / Укрепление берегов								
Sonstige Instandhaltungsarbeiten / Autres travaux d'entretien / Другие работы по содержанию								
Verkehrssicherung Bäume, Mäharbeiten Travaux de fauche et d'abattage pour assurer la sécurité des transports Покос и рубка леса для обеспечения безопасности перевозок								
Unterhaltung der Schifffahrtszeichen / Entretien des signaux de balisage / Содержание навигационных сигнальных знаков								
Unterhaltung der Schleusen und Wehre / Entretien des écluses et des barrages / Содержание шлюзов и плотин								
GESAMT / TOTAL / ВСЕГО								
Österreich / Autriche / Австрия								
Fahrrinnenbaggerung / Dragage du chenal / Землечерпание на фарватере	4 561,02	1 914,09	3 572,79	3 829,39	13 877,29	**5 327,44**	**19 204,73**	**3 840,95**
Steinwurfergänzung / Complètement du perré / Дополнение облицовки	4,64	9,66	4,56	1,57	20,43	**0,18**	**20,61**	**4,12**
Uferbefestigung / Renforcement des berges / Укрепление берегов	294,00	280,56	121,95	152,51	849,02	**32,73**	**881,75**	**176,35**
Sonstige Instandhaltungsarbeiten / Autres travaux d'entretien / Другие работы по содержанию	1 136,03	3 392,66	3 894,06	4 275,91	12 698,66	**7 834,26**	**20 532,92**	**4 106,58**
Unterhaltung der Schifffahrtszeichen / Entretien des signaux de balisage / Содержание навигационных сигнальных знаков	321,34	208,56	208,56	208,56	947,02	**349,14**	**1 296,16**	**259,23**
GESAMT / TOTAL / ВСЕГО	**6 317,03**	**5 805,53**	**7 801,92**	**8 467,94**	**28 392,42**	**13 543,75**	**41 936,17**	**8 387,23**
Slowakei / Slovaquie / Словакия								
Fahrrinnenbaggerung / Dragage du chenal / Землечерпание на фарватере	1 811,57	1 433,86	1 179,00	1 239,51	5 663,94	**842,85**	**6 506,79**	**1 301,36**
Steinwurfergänzung / Complètement du perré / Дополнение облицовки	385,80	75,03		102,37	563,20	**0,00**	**563,20**	**140,80**
Uferbefestigung / Renforcement des berges / Укрепление берегов	17,43	27,87	362,55	20,00	427,85	**472,38**	**900,23**	**180,05**
Sonstige Instandhaltungsarbeiten / Autres travaux d'entretien / Другие работы по содержанию	465,93	412,03	365,01	537,43	1 780,40	**1 137,34**	**2 917,74**	**583,55**
Unterhaltung der Schifffahrtszeichen / Entretien des signaux de balisage / Содержание навигационных сигнальных знаков	545,15	492,27	500,44	492,27	2 030,13	**219,57**	**2 249,70**	**449,94**
Datensondierung und -analyse/ Sondage et analyse des données Зондирование и анализ данных	62,10	15,27	101,82	79,73	258,92	**118,63**	**377,55**	**75,51**
Unterhaltung der Schleusen und Wehre / Entretien des écluses et des barrages / Содержание шлюзов и плотин	4 305,00	3 984,00	4 648,00	4 567,00	17 504,00	**3 593,00**	**21 097,00**	**4 219,40**
GESAMT / TOTAL / ВСЕГО	**7 592,98**	**6 440,33**	**7 156,82**	**7 038,31**	**28 228,44**	**6 383,77**	**34 612,21**	**6 922,44**

Arbeiten zur Instandhaltung der Wasserstraße **Travaux d'entretien de la voie navigable** **Работы по содержанию фарватера** Art der Arbeiten / Nature des travaux / Вид работ	Gesamtkosten / Coût total / Общая стоимость (1000 EUR / в 1000 евро)							**Durchschnitt** **Moyenne** **Средний** **2009-2013**
	2009	2010	2011	2012	2009-2012	**2013**	**2009-2013**	
Ungarn / Hongrie / Венгрия	*1)	*1)	*1)	*1)		*1)		
Fahrrinnenbaggerung / Dragage du chenal / Землечерпание на фарватере								
Fahrrinnenrandbaggerung / Dragage du chenal à son bord / Землечерпание на фарватере в районе его кромки								
Steinwurfergänzung / Complètement du perré / Дополнение облицовки								
Uferbefestigung / Renforcement des berges / Укрепление берегов								
Sonstige Instandhaltungsarbeiten / Autres travaux d'entretien / Другие работы по содержанию								
Unterhaltung der Schifffahrtszeichen / Entretien des signaux de balisage / Содержание навигационных сигнальных знаков								
GESAMT / TOTAL / ВСЕГО								
Kroatien / Croatie / Хорватия	*1)	*1)	*1)	*1)		*1)		
Sonstige Instandhaltungsarbeiten / Autres travaux d'entretien / Другие работы по содержанию								
Unterhaltung der Schifffahrtszeichen / Entretien des signaux de balisage / Содержание навигационных сигнальных знаков								
GESAMT / TOTAL / ВСЕГО								
Serbien / Serbie / Сербия	*1)	*1)	*1)	*1)		*1)		
Fahrrinnenbaggerung / Dragage du chenal / Землечерпание на фарватере								
Fahrrinnenrandbaggerung / Dragage du chenal à son bord / Землечерпание на фарватере в районе его кромки								
Uferbefestigung / Renforcement des berges / Укрепление берегов								
Sonstige Instandhaltungsarbeiten / Autres travaux d'entretien / Другие работы по содержанию								
Unterhaltung der Schifffahrtszeichen / Entretien des signaux de balisage / Содержание навигационных сигнальных знаков								
GESAMT / TOTAL / ВСЕГО								
Bulgarien / Bulgarie / Болгария								
Fahrrinnenbaggerung / Dragage du chenal / Землечерпание на фарватере								
Fahrrinnenrandbaggerung / Dragage du chenal à son bord / Землечерпание на фарватере в районе его кромки								
Uferbefestigung / Renforcement des berges / Укрепление берегов								
Sonstige Instandhaltungsarbeiten / Autres travaux d'entretien / Другие работы по содержанию	297,05	270,14	351,47	376,06	1 294,72	**326,84**	**1 621,56**	**324,31**
Unterhaltung der Schifffahrtszeichen / Entretien des signaux de balisage / Содержание навигационных сигнальных знаков	29,16	24,99	38,23	40,48	132,86	**40,54**	**173,40**	**34,68**
GESAMT / TOTAL / ВСЕГО	**326,21**	**295,13**	**389,70**	**416,54**	**1 427,58**	**367,38**	**1 794,96**	**358,99**

Arbeiten zur Instandhaltung der Wasserstraße **Travaux d'entretien de la voie navigable** **Работы по содержанию фарватера** Art der Arbeiten / Nature des travaux / Вид работ	Gesamtkosten / Coût total / Общая стоимость (1000 EUR / в 1000 евро)							**Durchschnitt** **Moyenne** **Средний** **2009-2013**
	2009	2010	2011	2012	2009-2012	**2013**	**2009-2013**	
Rumänien / Roumanie / Румыния								
Rumänien - Flussdonau (km 1075,000-170,000) / Roumanie - Secteur fluvial (km 1075,000-170,000) / Румыния - речной участок (1075,000-170,000 км)								
Fahrrinnenbaggerung / Dragage du chenal / Землечерпание на фарватере	999,10	1 295,00	1 688,45	1 729,50	5 712,05	**1 035,98**	**6 748,03**	**1 349,61**
Fahrrinnenrandbaggerung / Dragage du chenal à son bord / Землечерпание на фарватере в районе его кромки	49,07	0,00	0,00	129,09	178,16		**178,16**	**44,54**
Steinwurfergänzung / Complètement du perré / Дополнение облицовки								
Uferbefestigung / Renforcement des berges / Укрепление берегов								
Sonstige Instandhaltungsarbeiten / Autres travaux d'entretien / Другие работы по содержанию	70,60	15,70	0,37	5,02	91,69		**91,69**	**22,92**
Unterhaltung der Schifffahrtszeichen / Entretien des signaux de balisage / Содержание навигационных сигнальных знаков	1 308,99	1 324,38	1 298,39	1 531,32	5 463,08	**1 864,34**	**7 327,42**	**1 465,48**
GESAMT / TOTAL / ВСЕГО	**2 427,76**	**2 635,08**	**2 987,21**	**3 394,93**	**11 444,98**	**2 900,32**	**14 345,30**	**2 869,06**
Rumänien - Seedonau (km 170,000-0,000) / Roumanie - Secteur maritime (km 170,000-0,000) / Румыния - морской участок (170,000-0,000 км)								
Fahrrinnenbaggerung / Dragage du chenal / Землечерпание на фарватере	1 205,00	1 690,00	2 821,53	2 412,67	8 129,20	**2 412,67**	**10 541,87**	**2 108,37**
Fahrrinnenrandbaggerung / Dragage du chenal à son bord / Землечерпание на фарватере в районе его кромки	506,08	490,77	553,19	434,88	1 984,92	**331,37**	**2 316,29**	**463,26**
Steinwurfergänzung / Complètement du perré / Дополнение облицовки	247,20	406,21	962,75	729,37	2 345,53	**321,49**	**2 667,02**	**533,40**
Uferbefestigung / Renforcement des berges / Укрепление берегов	297,40	244,54		288,44	830,38	**126,74**	**957,12**	**239,28**
Sonstige Instandhaltungsarbeiten / Autres travaux d'entretien / Другие работы по содержанию	373,03	359,41	500,43	8 353,26	9 586,13	**299,85**	**9 885,98**	**1 977,20**
Unterhaltung der Schifffahrtszeichen / Entretien des signaux de balisage / Содержание навигационных сигнальных знаков	1 496,24	1 346,58	1 298,02	1 805,40	5 946,24	**1 638,38**	**7 584,62**	**1 516,92**
GESAMT / TOTAL / ВСЕГО	**4 124,95**	**4 537,51**	**6 135,92**	**14 024,02**	**28 822,40**	**5 130,50**	**33 952,90**	**6 790,58**
Rumänien / Roumanie / Румыния (km 1075,000 - 0,000)								
GESAMT / TOTAL / ВСЕГО	**6 552,71**	**7 172,59**	**9 123,13**	**17 418,95**	**40 267,38**	**8 030,82**	**48 298,20**	**9 659,64**
Republik Moldau / République de Moldova / Республика Молдова	*1)	*1)	*1)	*1)		*1)		
GESAMT / TOTAL / ВСЕГО								
Ukraine / Ukraine / Украина	*1)	*1)	*1)	*1)		*1)		
GESAMT / TOTAL / ВСЕГО								

*1) Keine Angaben / Pas de données / Нет данных
*2) Keine Angaben über die Gesamtkosten in Euro / Pas de coût total en euros / Нет данных об общей стоимости в евро

IV.1.3
Arbeiten zur Verbesserung der Schifffahrtsbedingungen - Gesamtkosten
Travaux exécutés dans l'intérêt de l'amélioration des conditions de la navigation - coût total
Работы, выполняемые с целью улучшения судоходных условий - общая стоимость

Entwicklung der Infrastruktur der Wasserstraße Développement des infrastructures de la voie navigable Развитие инфраструктуры водного пути Art der Arbeiten / Nature des travaux / Вид работ	Gesamtkosten / Coût total / Общая стоимость (1000 EUR / в 1000 евро)							Mittel Moyenne Средний 2009 - 2013
	2009	2010	2011	2012	2009-2012	**2013**	2009-2013	
Deutschland / Allemagne / Германия								
ZUSAMMEN / TOTAL / ВСЕГО								
Österreich / Autriche / Австрия								
ZUSAMMEN / TOTAL / ВСЕГО								
Slowakei / Slovaquie / Словакия								
ZUSAMMEN / TOTAL / ВСЕГО								
Ungarn / Hongrie / Венгрия								
ZUSAMMEN / TOTAL / ВСЕГО								
Kroatien / Croatie / Хорватия								
ZUSAMMEN / TOTAL / ВСЕГО								
Serbien / Serbie / Сербия								
ZUSAMMEN / TOTAL / ВСЕГО								
Bulgarien / Bulgarie / Болгария								
ZUSAMMEN / TOTAL / ВСЕГО								

Entwicklung der Infrastruktur der Wasserstraße Développement des infrastructures de la voie navigable Развитие инфраструктуры водного пути Art der Arbeiten / Nature des travaux / Вид работ	Gesamtkosten / Coût total / Общая стоимость (1000 EUR / в 1000 евро)							Mittel Moyenne Средний 2009 - 2013
	2009	2010	2011	2012	2009-2012	**2013**	2009-2013	
Rumänien / Roumanie / Румыния								
Orsova/Оршова Ausbesserungsarbeiten an der Kaimauer - Handelshafen; 500 ml Travaux de réparation au quai vertical - port de commerce; 500 ml ремонтные работы на вертикальной причальной стенке - торговый порт; 500 ml		13,00	0,00	0,00		0,00		
Drobeta Turnu Severin/Дробета Турну-Северин Ausbesserungsarbeiten an den Anlegestellen Travaux de réparation aux quais ремонтные работы на причалах		10,70	0,00	0,00		0,00		
Calafat / Калафат Planung und Ausbesserung der Rampe Conception et réparation de la rampe проектирование и ремонт рампы		7,90			7,90	0,00	7,90	
Bechet/ Бекет Laufende Reparaturarbeiten am Donaukai Travaux courants de réparation au quai du Danube Работы по текущему ремонту причала на Дунае			4,38	0,00	4,38	0,00	4,38	
Cernavoda / Чернавода Arbeiten zur Verbesserung der Schifffahrtsbedingungen Travaux exécutés dans l'intérêt de l'amélioration des conditions de la navigation Работы по комплексной реконструкции гидротехнических сооружений Дуная	120,68	0,00	0,00	0,00	120,68	0,00	120,68	
Topographische Maßnahmen Mesures topographiques топографические измерения				13,88	13,88	0,00	13,88	
Reparaturarbeiten an den wasserbaulichen Anlagen Travaux de réparation d'ouvrages hydrotechniques Работы по ремонту гидротехнических сооружений						59,13		
Brăila/ Браила Reparaturarbeiten an den Kais Travaux de réparations au quai Ремонт причалов	0,00	0,00	6,62	8 338,99	8 345,61	0,00	8 345,61	1 669,12

Entwicklung der Infrastruktur der Wasserstraße Développement des infrastructures de la voie navigable Развитие инфраструктуры водного пути Art der Arbeiten / Nature des travaux / Вид работ	Gesamtkosten / Coût total / Общая стоимость (1000 EUR / в 1000 евро)							Mittel Moyenne Средний 2009 - 2013
	2009	2010	2011	2012	2009-2012	**2013**	2009-2013	
Rumänien / Roumanie / Румыния								
Galati/Галац - Olhafen / Port minéralier / Нефтеналивной порт								
Reparaturarbeiten am Kai 5 Travaux de réparation au quai 5 Ремонтные работы на причале № 5		27,81	16,89	0,00	44,70	0,00	44,70	8,94
Galati / Галац - Handelshafen / Port Commercial / Торговый порт								
Unverhergesehene Reparaturarbeiten infolge von Eis an den Kais 8-10 Travaux imprévus de réparation suite au le gel, aux quais 8 - 10 Непредвиденные ремонтные работы вследствие ледовых явлений на причалах 8 - 10				5,46	5,46	0,00	5,46	
Instandhaltungsarbeiten an den Kais 14 - 16 Travaux de entretien aux quais 14 - 16 Ремонтные работы на причалах 14 - 16				0,45	0,45	0,00	0,45	
Arbeiten zur Instandsetzung des Kais 11 Travaux de remise en état au quai 11 Ремонтные работы нам причале 11			1,02	0,00	1,02	0,00	1,02	
Galaţi / Галац - Hafen Docuri / Port Docuri / Портовые доки								
причал для швартовки № 23								
Instandhaltungsarbeiten an den Kais 22, 23 und im Erweiterungsbereich des Cap Mol Travaux d'entretien au quais 22, 23 et dans la zone d'extension Cap Mol Ремонтные работы на причалах 22, 23 и в прилегающей к Cap Mol зоне	5,13	0,00	0,00	0,00	5,13	0,00	5,13	
Galac-Hafen Docuri und Hafen Neues Becken Instandhaltungsarbeiten am Kai Galati-Port Docks et Port Bassin Neuf Travaux d'entretien au quai Портовые доки и новый бассейн порта Работы по ремонту причала			2,68	0,00	2,68	0,00	2,68	

Entwicklung der Infrastruktur der Wasserstraße Développement des infrastructures de la voie navigable Развитие инфраструктуры водного пути Art der Arbeiten / Nature des travaux / Вид работ	Gesamtkosten / Coût total / Общая стоимость (1000 EUR / в 1000 евро)							Mittel Moyenne Средний 2009 - 2013
	2009	2010	2011	2012	2009-2012	**2013**	2009-2013	
Rumänien / Roumanie / Румыния								
Tulcea / Тульчеа-Hafen Mahmudia / Port de Mahmudia / Порт Махмудиа Unvorhergesehene Reparaturarbeiten Travaux de réparation imprévus Непредвиденные ремонтные работы				0,24	0,24	0,00	0,24	
Reparaturarbeiten des gepflasterten Kais - 2. Etappe Travaux de réparation du quai pavé - deuxième étape Ремонт облицованного камнем причала - второй этап	0,20	0,00	0,00	0,00	0,20	0,00	0,20	
Tulcea / Тульчеа - Hafen Isaccea / Port d'Isaccea / Порт Исакча Ausbesserung des Kais Travaux de réparations du quai Ремонт причала	0,00	0,00	0,00	7,88	7,88	0,00	7,88	
Uferschutz- und –befestigungsarbeiten - 2.Etappe Travaux de consolidation et protection de rives - deuxième étape Работы по укреплению и защите берегов - второй этап	103,79	15,35	470,00	0,00	589,14	0,00	589,14	117,83
Tulcea / Тульчеа - Handelshafen / Port Commercial / Торговый порт								
Instandsetzung des beschädigten Uferschutzes Réfection de la protection avariée des rives Восстановление поврежденной защиты берега	15,49	0,00	0,00	0,00	15,49	0,00	15,49	
Instandhaltungsarbeiten an den Kais der Felswand Travaux d'entretien des quais de la falaise Ремонтные работы на причалах с каменной стенкой	0,34	0,00	3,22	0,25	3,81	0,00	3,81	0,76
Tulcea / Тульчеа - Industriehafen / Port Industriel / Промышленный порт Reparatur der beschädigten Balken der Außenverkleidung Réparation des poutres du parement avariées Ремонт поврежденных балок внешней облицовки	61,67	0,00	0,00	0,00	61,67	0,00	61,67	
Instandhaltungsarbeiten am Kai Travaux d'entretien au quai Работы по ремонту причала	0,04	0,00	0,00	0,00	0,04	0,00	0,04	
SULINA / СУЛИНА Bepflasterung der Ufer des Sulina-Kanals Travaux de pavage des rives du canal de Sulina Мощение камнем берега Сулинского канала	4,07	0,00	6 835,66	1 888,28	8 728,01	0,00	8 728,01	1 745,60
Anbringen von Stromnetzen an der Felswand zur Stromversorgung des Anlegeplatzes für schnelle Fahrgastschiffe Travaux de montage de réseaux électriques sur la falaise pour l'alimentation en électricité de la zone d'amarrage des bateaux rapides à passagers Прокладка электрокабелей по каменной стенке для энергоснабжения причала высокоскоростных пассажирских судов	5,66	0,00	0,00	0,00	5,66	0,00	5,66	
ZUSAMMEN / TOTAL / ВСЕГО	**317,07**	**43,16**	**7 340,47**	**10 255,43**	**17 956,13**	**59,13**	**18 015,26**	**3 603,05**
Republik Moldau / République de Moldova / Республика Молдова								
ZUSAMMEN / TOTAL / ВСЕГО								
Ukraine / Ukraine / Украина								
ZUSAMMEN / TOTAL / ВСЕГО								

IV.1.4
Liste der kritischen Streckenabschnitte und der Arbeiten zur Verbesserung der Schifffahrtsbedingungen
(erstellt auf der Grundlage der Liste der UNECE über die Engpässe auf der Donau)
Liste des secteurs critiques et des travaux en vue de l'amélioration des conditions de navigation
(établie sur la base de l'inventaire de la CEE-ONU des goulets d'étranglement sur le Danube)
Список критических участков и работ по улучшению условий судоходства
(составлен на основе Перечня узких мест на Дунае ЕЭК ООН)

Engpässe (nach der Liste der UNECE) Goulets d'étranglement (d'après la liste de la CEE-ONU) Узкие места (согласно Перечню ЕЭК ООН)	Notwendige Arbeiten Travaux nécessaires Необходимые работы	Kosten Coûts Стоимость 1000xEUR	Im Jahr 2013 durchgeführt Travaux exécutées en 2013 Работы, выполненные в 2013 г.	Kosten Coûts Стоимость 1000xEUR
Deutschland / Allemagne / Германия				
Donau, von Straubing bis Vilshofen - unzureichende Fahrwassertiefe von 1,55 m Donau (E 80) - unzureichende Durchfahrtshöhe (4,70 m) unter der Eisenbahnbrücke Deggendorf (km 2285,87) Donau (E 80) - unzureichende Durchfahrtshöhe unter den Brücken (5 m) im Bereich Bogen (km 2311,27) , unzureichende Durchfahrtshöhe unter den Brücken (5,15 m) im Bereich Passau (km 2230,28) und unzureichende Durchfahrtshöhe unter den Brücken (6,30 m) bei km 2230,28	Durchführung von Arbeiten zur Erweiterung der Höhe auf 7 m Arbeiten zur Erweiterung der Höhe auf 7 m erforderlich			
Danube, de Straubing à Vilshofen - profondeur du chenal insuffisante 1,55 m. Danube (E 80) - hauteur du passage sous le pont-rails de Deggendorf (km 2285,87) insuffisante (4,70 m). Danube (E 80) - hauteur du passage sous les ponts de Bogen (km 2311,27) insuffisante (5 m), hauteur du passage sous les ponts de Passau (km 2230,28) insuffisante (5,15 m) et hauteur du passage sous les ponts du km 2230,28 insuffisante (6,30 m).	Des travaux sont en cours pour augmenter la hauteur jusqu'à 7 m. Des travaux sont nécessaires pour augmenter la hauteur jusqu'à 7 m.			
Дунай, от Штраубинга до Фильсхофена - недостаточная глубина фарватера 1,55 м Дунай (E 80) — недостаточная высота прохода (4,70 м) под железнодорожным мостом в Деггендорфе (2 285,87 км) Дунай (E 80) — недостаточная высота прохода под мостами (5 м) в районе Богена (2 311,27 км), недостаточная высота прохода под мостами (5,15 м) в районе Пассау (2 230,28 км) и недостаточная высота прохода под мостами (6,30 м) в районе 2 230,28 км	ведутся работы по повышению высоты до 7 м. необходимы работы по повышению высоты до 7 м.			
Österreich / Autriche / Австрия				
Donau-km 2037-2005 und 1921-1873 (Tiefen stellenweise 2,20 m)				
Danube, secteurs km 2037-2005 et 1921-1873 (profondeur en certains endroits 2,20 m)				
Дунай, участки 2037-2005 км и 1921-1873 км (глубина в некоторых местах 2,20 м)				

Engpässe (nach der Liste der UNECE) Goulets d'étranglement (d'après la liste de la CEE-ONU) Узкие места (согласно Перечню ЕЭК ООН)	Notwendige Arbeiten Travaux nécessaires Необходимые работы	Kosten Coûts Стоимость 1000xEUR	Im Jahr 2013 durchgeführt Travaux exécutées en 2013 Работы, выполненные в 2013 г.	Kosten Coûts Стоимость 1000xEUR
Slowakei / Slovaquie / Словакия				
Donau, von Devin (km 1880,26) bis Bratislava (km 1867) - unzureichende Fahrwassertiefe in Niederwasserperioden und unzureichende Durchfahrtshöhe unter den Brücken: in Bratislava (km 1868,14) - 7,59 m und in den Schleusen des Wasserkraftwerks Gabcikovo (km 1819,3) - 8,90 m Donau, von Sap (km 1811) bis zur Mündung der Eipel (km 1708,2) - unzureichende Tiefe und Breite in Niederwasserperioden und unzureichende Durchfahrtshöhe unter Brücken	Erweiterung der Brückendurchfahrtshöhe auf 9,10 m erforderlich			
Danube, de Devin (km 1880,26) à Bratislava (km 1867) - profondeur insuffisante du chenal pendant la période de basses eaux et hauteur du passage sous les ponts: de Bratislava (km 1868,14) insuffisante (7,59 m), de même (8,90 m) que sous ceux des écluses de la centrale hydraulique de Gabcikovo (km 1819,3). Danube, de Sap (km 1811) au confluent de l'Ipel (km 1708,2) - profondeur et largeur insuffisantes pendant la période du bas niveau et hauteur du passage sous les ponts insuffisante.	Il est requis d'augmenter la hauteur du passage sous les ponts jusqu'à 9,10 m.			
Дунай, от Девина (1880.26) до Братиславы (1867) – недостаточная глубина фарватера в период малой воды и недостаточная высота прохода под мостами: в Братиславе (1 868,14 км) - 7,59 м, на шлюзах гидроузла Габчиково (1 819,3 км) - 8,90 м Дунай, от Сапа (1811) до устья Ипель (1708.2) – недостаточная глубина и ширина в период низкого уровня и недостаточная высота прохода под мостами	требуется увеличение высоты прохода под мостами до 9,10 м			
Ungarn / Hongrie / Венгрия				
Gemeinsamer slowakisch-ungarischer Donaustreckenabschnitt von Sap (km 1810) bis km 1708,2 - maximaler Tiefgang in Trockenperioden 1,50 m (gemäß langjähriger Beobachtungen bis November 2011) und unzureichende Brückendurchfahrtshöhe bei HSW: Straßenbrücke Medved'ov* (km 1806,35) - 8,85 m zwischen Pfeilern II und III und 9,19 m zwischen Pfeilern I und II; Eisenbahnbrücke Komarno (km 1770,4) - 8,65 m zwischen Pfeilern IV und V und 8,68 m zwischen Pfeilern III und IV; Straßenbrücke Komarno (km 1767,8) - 9,08 m am mittleren Punkt des Bogens zwischen Pfeilern II und III sowie auch III und IV	Vergrößerung des maximalen Tiefgangs bis 2,50 m und Erweiterung der Brückendurchfahrtshöhe auf 9,10 m erforderlich			
Donau, Abschnitt km 1708,2 bis km 1433,0 - unzureichender maximaler Tiefgang (1,50 m gemäß langjähriger Beobachtungen bis November 2011)				
Donau, bei HSW - unzureichende Durchfahrtshöhe unter der Straßenbrücke Dunaföldvár (km 1560,55) - 8,73 m zwischen Pfeilern II und III sowie auch III und IV	Erweiterung der Durchfahrtshöhe auf 9,10 m erforderlich			
Donau, bei HSW - unzureichende Durchfahrtshöhe unter der Straßenbrücke Baja (km 1480,22) - 8,09 m zwischen Pfeilern III und IV und 8,40 m zwischen Pfeilern II und III	Erweiterung der Durchfahrtshöhe auf 9,10 m erforderlich			
* Die Nummerierung der Brückenpfeiler beginnt am linken Ufer der Donau.				

Engpässe (nach der Liste der UNECE) Goulets d'étranglement (d'après la liste de la CEE-ONU) Узкие места (согласно Перечню ЕЭК ООН)	Notwendige Arbeiten Travaux nécessaires Необходимые работы	Kosten Coûts Стоимость 1000xEUR	Im Jahr 2013 durchgeführt Travaux exécutées en 2013 Работы, выполненные в 2013 г.	Kosten Coûts Стоимость 1000xEUR
Ungarn / Hongrie / Венгрия				
Secteur commun slovaco-hongrois du Danube de Sap (km 1810) au km 1708,2 - tirat d'eau maximal insuffisant pendant la sécheresse (1,50 m) selon des observations pluriannuelles (conduites jusqu'en novembre 2011) et hauteur du passage sous les ponts insuffisante auprès du HNN: pont-route de Medveď'ov* (km 1806,35) - 8,85 m entre les piles II et III du pont et 9,19 m entre les piles I et II du pont; pont-rails de Komarno (km 1770,4) - 8,65 m entre les piles IV et V du pont et 8,68 m entre les piles III et IV du pont ; pont-route de Komarno (km 1767,8) - 9,08 m au pont central des arches entre les piles II et III et III et IVrespectivement.	Il est requis d'augmenter le tirant d'eau maximal jusqu'à 2,50 m et la hauteur de la passe sous les ponts jusqu'à 9,10 m.			
Danube, secteur du km 1708,2 au km 1433,0 - tirant d'eau maximal insuffisant (1,50 m selon des observations pluriannuelles conduites jusqu'en novembre 2011).				
Danube, auprès du HNN - hauteur insuffisante de la passe sous le pont-route de Dunaföldvár (km 1560,55) - 8,73 m entre les piles II et III et III et IV du pont respectivement.	Il est requis d'augmenter la hauteur de la passe jusqu'à 9,10 m.			
Danube, auprès du HNN - hauteur insuffisante de la passe sous le pont-route-rails de Baja (km 1480,22) - 8,09 m entre les piles III et IV du pont et 8,40 m entre les piles II et III du pont. * les piles des ponts sont numérotées à partir de la rive gauche du Danube	Il est requis d'augmenter la hauteur de la passe jusqu'à 9,10 m.			
Совместный словацко-венгерский участок Дуная, от Сапа (1810) до 1 708,2 км - недостаточная максимальная проходная осадка в период засухи (1, 50 м согласно многолетним наблюдениям вплоть до ноября 2011 г.) и недостаточная высота прохода под мостами при ВСУ: Шоссейный мост Медведев* (1 806,35 км) - 8,85 м между II и III опорами моста и 9,19 м между I и II опорами моста; железнодорожный мост Комарно (1 770,4 км) - 8,65 м между IV и V опорами моста и 8,68 между III и IV опорами моста; шоссейный мост Комарно (1 767,8 км) - 9,08 м в центральной точке арок между II и III и между III и IV опорами моста соответственно Дунай, участок от 1 708,2 км до 1 433,0 км - недостаточная максимальная проходная осадка (1,50 м согласно многолетним наблюдениям вплоть до ноября 2011 г.) - Дунай, при ВСУ - недостаточная высота прохода под шоссейно-железнодорожным мостом в Дунайфельдвар (1 560,55 км) - 8,73 м между II и III и между III и IV опорами моста соответственно - Дунай, при ВСУ - недостаточная высота прохода под шоссейно-железнодорожным мостом в Байа (1 480,22 км) - 8,09 м между III и IV опорами моста и 8,40 м между II и III опорами моста * Нумерация опор мостов начинается с левого берега Дуная.	Требуется увеличение максимальной проходной осадки до 2,50 м и увеличение высоты прохода под мостами до 9,10 м Необходимо увеличение высоты прохода до 9,10 м. Необходимо увеличение высоты прохода до 9,10 м			
Kroatien / Croatie / Хорватия				
Donau-Save-Kanal (E 80 - 10), von Vukovar bis Samac. Canal Danube-Save (E 80 - 10), de Vukovar à Samac. Канал Дунай - Сава (E 80 - 10), от Вуковара до Шамац.				

Engpässe (nach der Liste der UNECE) Goulets d'étranglement (d'après la liste de la CEE-ONU) Узкие места (согласно Перечню ЕЭК ООН)	Notwendige Arbeiten Travaux nécessaires Необходимые работы	Kosten Coûts Стоимость 1000xEUR	Im Jahr 2013 durchgeführt Travaux exécutées en 2013 Работы, выполненные в 2013 г.	Kosten Coûts Стоимость 1000xEUR
Serbien / Serbie / Сербия				
Donau von km 1405,6 bis km 1227,9 - unzureichende Fahrwassertiefe Donau -unzureichende Durchfahrtshöhe (8,15 m) unter der Eisenbahnbrücke Bogojevo (km 1366,5) Donau im Stadtgebiet Novi Sad (km 1254,25) - unzureichende Durchfahrtshöhe (6,82 m) unter der provisorischen Straßen - und Eisenbahnbrücke Donau (E 80) von km 863 bis km 845,5 - unzureichende Fahrwassertiefe während der Trockenperiode (weniger als die von der Donaukommission empfohlene Tiefe von 2,50 m), die Fahrwassertiefe ist auf 2,20 - 2,30 m an 7 bis 15 Tagen im Jahr beschränkt.	Erweiterung der Durchfahrtshöhe auf 9,10 m erforderlich			
Danube du km 1405,6 au km 1227,9 - profondeur du chenal insuffisante. Danube - hauteur insuffisante (8,15 m) de la passe sous le pont-rails de Bogojevo (km 1366,5). Danube dans la zone de la ville de Novi Sad (km 1254,25) - hauteur insuffisante (6,82 m) de la passe sous le pont-route-rails provisoire. Danube (E 80) du km 863 au km 845,5 - profondeur du chenal insuffisante (moins de 2,50 m - profondeur recommandée par la Commission du Danube) pendant la période de sécheresse, la profondeur du chenal étant limitée de 2,20 à 2,30 m pendant 7 à 15 jours par an.	Il est nécessaire d'augmenter la hauteur jusqu'à 9,10 m.			
Дунай от 1 405,6 км до 1 227,9 км - недостаточная глубина фарватера Дунай — недостаточная высота (8,15 м) прохода под железнодорожным мостом в Богоево (1 366,5 км) Дунай в районе города Нови Сад (1 254,25 км) - недостаточная высота прохода под временным шоссейно-железнодорожным мостом (6,82 м) Дунай (Е 80), от 863 км до 845,5 км - недостаточная глубина фарватера в засушливый сезон (менее 2,50 м - глубины, рекомендованной Дунайской комиссией), причем глубина фарватера ограничена до 2,20 -2,30 м в течение 7-15 дней в году.	необходимо повысить высоту до 9,10 м			
Bulgarien / Bulgarie / Болгария				
Donau (E 80) von km 845,5 bis km 375 - unzureichende Fahrwassertiefe (weniger als die von der Donaukommission empfohlene Tiefe von 2,50 m) in Trockenperioden auf einigen kritischen Streckenabschnitten: - von km 845,5 bis km 610 - die Fahrwassertiefe ist auf 2,10 - 2,20 m an 10 bis 15 Tagen im Jahr beschränkt - von km 610 bis km 375 - die Fahrwassertiefe ist auf 1,80 - 2,00 m an 20 bis 40 Tagen im Jahr beschränkt				
Danube (E 80) du km 845,5 au km 375 - profondeur du chenal insuffisante (moins de 2,50 m - profondeur recommandée par la Commission du Danube) pendant la période de sécheresse sur plusieurs secteurs critiques: - du km 845,5 au km 610 - la profondeur du chenal est limitée de 2,10 à 2,20 m pendant 10 à 15 jours par an - du km 610 au km 375 - la profondeur du chenal est limitée de 1,80 à 2,00 m pendant 20 à 40 jours par an				
Дунай (Е 80) от 845,5 до 375 км - недостаточная глубина фарватера в засушливый сезон (менее 2,50 м - глубины, рекомендованной Дунайской комиссией) на нескольких критических участках: - от 845,5 до 610 км - глубина фарватера ограничена до 2,10–2,20 м в течение 10–15 дней в году; - от 610 до 375 км - глубина фарватера ограничена до 1,80–2,00 м в течение 20–40 дней в году.				

Engpässe (nach der Liste der UNECE) Goulets d'étranglement (d'après la liste de la CEE-ONU) Узкие места (согласно Перечню ЕЭК ООН)	Notwendige Arbeiten Travaux nécessaires Необходимые работы	Kosten Coûts Стоимость 1000xEUR	Im Jahr 2013 durchgeführt Travaux exécutées en 2013 Работы, выполненные в 2013 г.	Kosten Coûts Стоимость 1000xEUR
Rumänien / Roumanie / Румыния		**276 496,710**		**22 807,520**
Donau (863 - 175) - Fahrwassertiefe in der Trockenperiode: **Danube (863 - 175) - profondeur du chenal en saison sèche:** **Дунай (863 - 175 км) - глубина фарватера в период засухи:**	Grundschwellen, unterbrochene Grundschwelle, Leitdamm, Uferschutz, Buhnen, Sporne / Seuils de fond, seuil de fond interrompu, digue directionelle, protections de berges, épis, chevrons / Уступы дна, разрушенные уступы дна, направляющая дамба,	211 075,770		
von km 863 bis km 845,5, Fahrwassertiefe m, Tage / 2013 du km 863 au km 845,5, profondeur du chenal m, jours / 2013 от 863 до 845,5 км, глубина фарватера м, дней в 2013 г.				
von km 845,5 bis km 610, Fahrwassertiefe 1,90-2,50 m, an 21 bis 39 Tagen/ 2013 du km 845,5 au km 610 profondeur du chenal 1,90 - 2,50 m, de 21 à 39 jours / 2013 от 845,5 до 610 км, глубина фарватера 1,900-2,50 м, 21 -39 дней в 2013 г.				
von km 610 bis km 375, Fahrwassertiefe m, Tage / 2013 du km 610 au km 375, profondeur du chenal m, jours / 2013 от 610 км до 375 км, глубина фарватера м, дней в 2013 г.				
von km 375 bis km 300, Fahrwassertiefe 0,20-2,50 m, an 55 bis 130 Tagen / 2013 du km 375 au km 300, profondeur du chenal 0,20 - 2,50 m, de 55 à 130 jours / 2013 от 375 км до 300 км, глубина фарватера 0,20-2,50 м, 55 - 130 дней в 2013 г.	Grundschwelle, Uferschutz, Leitdamm, Baggerung / Seuil de fond, protection de berges,Digue directionelle, dragage / Уступы дна, защита берегов реки,направляющая дамба, землечерпание	35 687,480	Uferschutz / Protection de berges / Защита берегов реки - 88 % Leitdamm / digue directionelle / Направляющая дамба - 26 % Baggerung/dragage/землечерпа	17 873,650
von km 300 bis km 175, Fahrwassertiefe 1,50-2,50 m, an 3 bis 32 Tagen/ 2013 du km 300 au km 175, profondeur du chenal 1,50-2,50m, de 3 à 32 jours / 2013 от 300 км до 175 км, глубина фарватера 1,50-2,50 м, 3 - 32 дней в 2013 г.	Grundschwelle, Uferschutz, Baggerung / Seuil de fond, protection de berges, dragage / Уступы дна, защита берегов реки, землечерпание	5 133,460	Uferschutz / Protection de berges / Защита берегов реки - 96 % Grundschwellen / Seuiles de	4 933,870
Donau von km 170 bis zum Schwarzen Meer – Fahrwassertiefe in der Trockenperiode: **Danube du km 170 à la mer Noire – la profondeur du chenal en saison sèche étant:** **Дунай, от 170 км до Черного моря - глубина фарватера в период засухи:**	Uferschutz / Protection de berges / Защита берегов реки	**24 600,000**	Arbeiten beendet / Travaux achev работы завершены	
sm 73, 57, 47, 41 und 37 sowie im Sulina-Arm, bei der Mündung Fahrwassertiefe 7,01 m an 47 Tagen / 2013 Mm 73, 57, 47, 41 et 37 ainsi que sur le bras de Sulina, a l'embouchure 7,01 m - 47 jours / на 73, 57, 47, 41 и 37 м.мили, а также на рукаве Сулина, в устье глубина фарватера 7,01 м,	Uferschutz / Protection de berges / Защита берегов реки	24 600,000	Arbeiten beendet / Travaux achev работы завершены	
Republik Moldau / République de Moldova / Молдова				
Ukraine / Ukraine / Украина				
Donau, Kilia-Arm Danube, bras de Kilia Дунай, Килийское Гирло	Verbesserung der Tiefe und/oder Breite des Fahrwassers amélioration de la profondeur et/ou de la largeur du chenal улучшение глубины и/или ширины фарватера			

IV.2

KRITISCHE STRECKENABSCHNITTE AUF DER DONAU

SECTEURS CRITIQUES SUR LE DANUBE

КРИТИЧЕСКИЕ УЧАСТКИ НА ДУНАЕ

IV.2.1

Angaben der zuständigen Behörden der Donauländer über die kritischen Streckenabschnitte der Donau

Données sur les secteurs critiques du Danube fournies par les autorités compétentes des pays danubiens

Данные по критическим участкам Дуная, представленные компетентными органами придунайских стран

Kritischer Abschnitt / Lage Secteur critique / Position Критический участок / Положение (km - км)	Tiefe in dm / Anzahl der Tage - Breite in m / Anzahl der Tage *) Profondeur en dm / Nombre de jours - Largeur en m / Nombre de jours *) Глубина в дм / Количество дней - Ширина в м / Количество дней *)																**Jahressumme Somme annuelle Кол-во в год 2013**	**Durchschnitt Moyenne В среднем 2009-2013**
	2009	2010	2011	2012	2013													
					I	II	III	IV	V	VI	VII	VIII	IX	X	XI	XII		
Deutschland / Allemagne / Германия																		
	*1)*2)	*1)*2)	*1)*2)	*1)*2)													***1)*2)**	
Nächstgelegene hydrologische Messstelle / Station hydrométrique la plus proche / Ближайший водомерный пост															**Oberndorf / Оберндорф (2397,380)**			
Kelheim Кельхейм 2412,100-2411,600																		**0,0**
																		0,0
Saal Заал 2409,750-2407,525																		**0,0**
																		0,0
Lengfeld Ленгфельд 2406,575-2406,225																		**0,0**
																		0,0
Oberndorf Оберндорф 2396,700-2396,080																		**0,0**
																		0,0
Nächstgelegene hydrologische Messstelle / Station hydrométrique la plus proche / Ближайший водомерный пост															**Schwabelweis / Швабельвейс (2376,490)**			
Regensburg Регенсубрг 2376,220-2375,900																		**0,0**
																		0,0
Nächstgelegene hydrologische Messstelle / Station hydrométrique la plus proche / Ближайший водомерный пост															**Pfatter / Пфаттер (2350,400)**			
Pfatter Пфаттер 2351,050-2348,600																		**0,0**
																		0,0
Straubing Штраубинг 2321,800-2319,000																		**0,0**
																		0,0

Kritischer Abschnitt / Lage Secteur critique / Position Критический участок / Положение (km - км)	Tiefe in dm / Anzahl der Tage - Breite in m / Anzahl der Tage *) Profondeur en dm / Nombre de jours - Largeur en m / Nombre de jours *) Глубина в дм / Количество дней - Ширина в м / Количество дней *)																**Jahressumme Somme annuelle Кол-во в год 2013**	**Durchschnitt Moyenne В среднем 2009-2013**
	2009	2010	2011	2012	2013													
					I	II	III	IV	V	VI	VII	VIII	IX	X	XI	XII		
Deutschland / Allemagne / Германия																		
	*1)*2)	*1)*2)	*1)*2)	*1)*2)													***1)*2)**	
Nächstgelegene hydrologische Messstelle / Station hydrométrique la plus proche / Ближайший водомерный пост															**Pfatter / Пфаттер (2350,400)**			
Reibersdorf (Parkstetten) Рейберсдорф (Паркштеттен) 2315,500-2313,200																		**0,0**
																		0,0
Aiterhofen Айтерхофен 2310,000-2308,900																		**0,0**
																		0,0
Hermannsdorf Херманнсдорф 2309,900-2308,900																		**0,0**
																		0,0
Bogen Боген 2306,100-2302,000																		**0,0**
																		0,0
AiterhofenBogen АйтерхофенБоген 2316,000 - 2302,000																		**0,0**
																		0,0
Niederwinkling Нидервинклинг 2303,100 - 2302,600																		**0,0**
																		0,0
Mariaposching Марияпошинг 2298,000-2293,000																		**0,0**
																		0,0
Metten Меттен 2291,700-2289,100																		**0,0**
																		0,0
Deggendorf Деггендорф 2287,000-2285,000																		**0,0**
																		0,0
Deggendorf Деггендорф 2284,500 - 2283,800																		**0,0**
																		0,0

Kritischer Abschnitt / Lage Secteur critique / Position Критический участок / Положение (km - км)	Tiefe in dm / Anzahl der Tage - Breite in m / Anzahl der Tage *) Profondeur en dm / Nombre de jours - Largeur en m / Nombre de jours *) Глубина в дм / Количество дней - Ширина в м / Количество дней *)																**Jahressumme Somme annuelle Кол-во в год 2013**	**Durchschnitt Moyenne В среднем 2009-2013**
	2009	2010	2011	2012	2013													
					I	II	III	IV	V	VI	VII	VIII	IX	X	XI	XII		
Deutschland / Allemagne / Германия																		
	*1)*2)	*1)*2)	*1)*2)	*1)*2)													***1)*2)**	
Nächstgelegene hydrologische Messstelle / Station hydrométrique la plus proche / Ближайший водомерный пост															**Pfatter / Пфаттер (2350,400)**			
Deggendorf Деггендорф 2280,700-2280,180																		**0,0**
																		0,0
Metten/Bogen Метген/Боген 2298,000 - 2285,000																		**0,0**
																		0,0
Isarmündung Устье Исар 2298,000 - 2285,000																		**0,0**
																		0,0
Nächstgelegene hydrologische Messstelle / Station hydrométrique la plus proche / Ближайший водомерный пост															**Hofkirchen / Хофкирхен (2256,860)**			
Niederalteich (Thundorf I) Нидеральтейх (Тундорф I) 2277,050-2274,780																		**0,0**
																		0,0
Hengersberg Хенгерсберг 2273,100-2272,700																		**0,0**
																		0,0
Osterhofen Остерхофен 2267,400-2260,125																		**0,0**
																		0,0
Winzer Винцер 2276,300 - 2265,300																		**0,0**
																		0,0
Winzer Винцер 2273,300-2258,700																		**0,0**
																		0,0
Endlau (Osterhofen) Эндлау (Остерхофен) 2260,500-2260,150																		**0,0**
																		0,0
Nächstgelegene hydrologische Messstelle / Station hydrométrique la plus proche / Ближайший водомерный пост															**Hofkirchen / Хофкирхен (2256,860)**			
Hofkirchen (Pleinting) Хофкирхен (Плейтинг) 2256,600-2255,750																		**0,0**
																		0,0

Kritischer Abschnitt / Lage Secteur critique / Position Критический участок / Положение (km - км)	Tiefe in dm / Anzahl der Tage - Breite in m / Anzahl der Tage *) Profondeur en dm / Nombre de jours - Largeur en m / Nombre de jours *) Глубина в дм / Количество дней - Ширина в м / Количество дней *)																**Jahressumme Somme annuelle Кол-во в год 2013**	**Durchschnitt Moyenne В среднем 2009-2013**
	2009	2010	2011	2012	2013													
					I	II	III	IV	V	VI	VII	VIII	IX	X	XI	XII		
Deutschland / Allemagne / Германия																		
	*1)*2)	*1)*2)	*1)*2)	*1)*2)													***1)*2)**	
Vilshofen Фильсхофен 2250,200-2249,300																		**0,0**
																		0,0
Straubing-Vilshofen Штраубинг -Фильсхофен 2321,800 - 2249,900																		**0,0**
																		0,0
Nächstgelegene hydrologische Messstelle / Station hydrométrique la plus proche / Ближайший водомерный пост															**Passau / Пассау (2226,700)**			
Jochenstein Йохенштейн 2202,700-2202,400																		**0,0**
																		0,0
Österreich / Autriche / Австрия																		
Nächstgelegene hydrologische Messstelle / Station hydrométrique la plus proche / Ближайший водомерный пост															**Kienstock / Кинштоk (2015,210)**			
Weißenkirchen Вейсенкирхен 2014,010-2013,550	20 10	- 0	18-20 28	- 0													**- 0**	**18-20 7,6**
																		0,0
Nächstgelegene hydrologische Messstelle / Station hydrométrique la plus proche / Ближайший водомерный пост														**Wildungsmauer / Вильдунгсмауэр (1894,720)**				
Altenburg Альтенбург 1887,200 - 1885,500																		
Regelsbrunn Регельсбрунн 1898,700-1898,000	22-25 21	16-25 42	17-25 126	17-25 38								21-25 19				22-25 15	**21-25 34**	**16-25 52,2**
Wendeplatz Theben Вендерплатц	18-25 51			20-25 25														**18-25 38,0**
Witzelsdorf Витцельсдорф	21-25 20	18-25 82	23-25 14	22-25 14														**18-25 32,5**
Petronell-Witzelsdorf Петронелль-Витцельсдорф 1893,100-1891,900				22-25 14	22-25 4	21-25 11							24-25 3				**21-25 18**	**21-25 16,0**
Treuschütt Тройшютт 1888,400 - 1887,800														25 1	25 1		**25 2**	**25 2,0**
Hainburg Хайнбург	20-25 12																	**20-25 12,0**
Rote Werd Роте Верд			20-25 21															**20-25 21,0**

Kritischer Abschnitt / Lage Secteur critique / Position Критический участок / Положение (km - км)	Tiefe in dm / Anzahl der Tage - Breite in m / Anzahl der Tage *) Profondeur en dm / Nombre de jours - Largeur en m / Nombre de jours *) Глубина в дм / Количество дней - Ширина в м / Количество дней *)																**Jahressumme Somme annuelle Кол-во в год 2013**	**Durchschnitt Moyenne В среднем 2009-2013**
	2009	2010	2011	2012	2013													
					I	II	III	IV	V	VI	VII	VIII	IX	X	XI	XII		
Slowakei / Slovaquie / Словакия																		
Nächstgelegene hydrologische Messstelle / Station hydrométrique la plus proche / Ближайший водомерный пост																	**Bratislava-Devín / Братислава-Девин (1879,780)**	
Devín Девин 1879,500-1879,000	- 0 - 0	- 0 - 0	- 0 - 0	- 0 - 0														- **0,0** - **0,0**
Lafranconi Лафранкони 1871,200 - 1870,900	- 0 - 0	- 0 - 0	- 0 - 0	- 0 - 0													- **0** - **0**	- **0,0** - **0,0**
1865,500 - 1865,000 1 865,200	- 0 - 0	- 0 - 0	- 0 - 0	- 0 - 0													- **0** - **0**	- **0,0** - **0,0**
Nächstgelegene hydrologische Messstelle / Station hydrométrique la plus proche / Ближайший водомерный пост																	**Medved'ov / Медведёв (1806,300)**	
Sap Сап 1810,900 - 1810,600 1808,000 - 1807,500	25 3 120 3	- 0 - 0	20-25 28 120 28	- 0 - 0													- **0** - **0**	**20-25** **6,2** **120** **6,2**
Medved'ov Медведёв 1805,400 - 1805,100 1806,200 - 1800,600	23-25 10 120 10	- 0 - 0	- 0 - 0	- 0 - 0													- **0** - **0**	**23-25** **2,0** **120** **2,0**
1799,100 - 1798,600	- 0 - 0	- 0 - 0	- 0 - 0	- 0 - 0													- **0** - **0**	- **0,0** - **0,0**
Vének Венек 1797,800-1797,500	- 0 - 0	- 0 - 0	16-25 22 90-120 22	- 0 - 0													- **0** - **0**	**16-25** **0,0** **90-120** **0,0**
Čičov Чичов 1797,300 - 1796,800	- 0 - 0	- 0 - 0	- 0 - 0	- 0 - 0													- **0** - **0**	- **0,0** - **0,0**
Čičov Чичов 1796,500 - 1795,000 1796,600-1795,800	25 4 120 4	23-25 23 100-120 23	- 0 - 0	- 0 - 0												25 3 80 3	**25** **3** **80** **3**	**23-25** **6,0** **80-120** **6,0**
Čičov Чичов 1796,100 - 1795,500 1796,400 - 1794,500	- 0 - 0	- 0 - 0	- 0 - 0	- 0 - 0													- **0** - **0**	- **0,0** - **0,0**
Kližská Nemá Клижска Нема 1792,100-1788,800	20-25 20 120 20	- 0 - 0	17-25 29 120 29	- 0 - 0								20-25 22 150 22	21-25 6 150 6	23-25 5 150 5	25 2 150 2	24-25 5 150 5	**20-25** **40** **120-150** **40**	**17-25** **17,8** **120-150** **17,8**

Kritischer Abschnitt / Lage Secteur critique / Position Критический участок / Положение (km - км)	Tiefe in dm / Anzahl der Tage - Breite in m / Anzahl der Tage *) Profondeur en dm / Nombre de jours - Largeur en m / Nombre de jours *) Глубина в дм / Количество дней - Ширина в м / Количество дней *)																**Jahressumme Somme annuelle Кол-во в год 2013**	**Durchschnitt Moyenne В среднем 2009-2013**
	2009	2010	2011	2012	2013													
					I	II	III	IV	V	VI	VII	VIII	IX	X	XI	XII		
Slowakei / Slovaquie / Словакия																		
Nächstgelegene hydrologische Messstelle / Station hydrométrique la plus proche / Ближайший водомерный пост														**Medved'ov / Медведёв (1806,300)**				
Kližská Nemá Клижска Нема	- 0	- 0	21-25 21	- 0													**- 0**	**21-25 4,2**
1791,100-1790,800	- 0	- 0	100-150 21	- 0													**- 0**	**100-150 4,2**
Kližská Nemá Клижска Нема	- 0	14-22 7	- 0	23-25 15													**- 0**	**14-25 4,4**
1788,800-1788,300	- 0	90 7	- 0	120 15													**- 0**	**90 4,4**
Nächstgelegene hydrologische Messstelle / Station hydrométrique la plus proche / Ближайший водомерный пост														**Komárno / Комарно (1767,870)**				
Komárno Комарно	24-25 6	- 0	23-25 14	- 0													**- 0**	**23-25 4,0**
1764,300 - 1763,900 1764,300 - 1764,000	150 6	- 0	150 14	- 0													**- 0**	**150 4,0**
Iža Ижа	24-25 6	- 0	23-25 14	- 0													**- 0**	**23-25 4,0**
1757,100 - 1756,800	150 6	- 0	150 14	- 0													**- 0**	**150 4,0**
Kravany nad Dunajom Кравани на Дунае	24-25 6	- 0	23-25 13	- 0													**- 0**	**23-25 3,8**
1740,200 - 1739,800	150 6	- 0	150 13	- 0													**- 0**	**150 3,8**
Nächstgelegene hydrologische Messstelle / Station hydrométrique la plus proche / Ближайший водомерный пост														**Štúrovo /Штурово (1718,600)**				
Čenkov Ченков	17-25 101	20-25 35	14-25 152	20-25 78							25 1	20-25 22	21-25 8	24-25 8	25 3	21-25 19	**20-25 61**	**14-25 85,4**
1735,500 - 1735,400 1735,500 - 1733,700	100 101	100 35	100 152	100 78							100 1	100 22	100 8	100 8	100 3	100 19	**100 61**	**100 85,4**
Mužla Мужла	24-25 6	- 0	21-25 32	- 0													**- 0**	**21-25 7,6**
1732,400 - 1731,900	150 6	- 0	150 32	- 0													**- 0**	**150 7,6**
Obid Обид	22-25 31	25 2	19-25 51	23-25 13								25 1					**25 1**	**19-25 19,6**
1726,000-1724,700	100-130 31	130 2	130 51	130 13								130 1					**130 1**	**100-130 19,6**
Štúrovo Штурово	21-25 37	- 0	- 0	- 0													**- 0**	**21-25 7,4**
1722,300 - 1721,800	100 37	- 0	- 0	- 0													**- 0**	**100 7,4**
Kováčov Ковачов	21-25 56	23-25 15	17-25 82	23-25 27								23-25 6	24-25 4			24-25 5	**23-25 15**	**17-25 39,0**
1714,200-1713,900	100 56	100 15	150 82	150 27								150 6	150 4			150 5	**150 15**	**100-150 39,0**
Chľaba Хляба	19-25 71	22-25 24	16-25 103	22-25 45								22-25 12	23-25 5			23-25 8	**22-25 25**	**16-25 53,6**
1711,300-1710,800	100 71	100 24	100 103	100 45								100 12	100 5			100 8	**100 25**	**100 53,6**

Kritischer Abschnitt / Lage Secteur critique / Position Критический участок / Положение (km - км)	Tiefe in dm / Anzahl der Tage - Breite in m / Anzahl der Tage *) Profondeur en dm / Nombre de jours - Largeur en m / Nombre de jours *) Глубина в дм / Количество дней - Ширина в м / Количество дней *)																**Jahressumme Somme annuelle Кол-во в год 2013**	**Durchschnitt Moyenne В среднем 2009-2013**
	2009	2010	2011	2012	2013													
					I	II	III	IV	V	VI	VII	VIII	IX	X	XI	XII		
Ungarn / Hongrie / Венгрия																		
Nächstgelegene hydrologische Messstelle / Station hydrométrique la plus proche / Ближайший водомерный пост														**Gönyű / Гёнью (1791,330)**				
Szap Сап 1810,900 - 1810,600	- 0 - 0	- 0 - 0	- 0 - 0	- 0 - 0													**- 0 - 0**	**- 0,0 - 0,0**
Patkósziget Паткосигет 1808,100 - 1807,600	- 0 - 0	25 2 120 12	- 0 120 4	- 0 120 1								 120 1					**- 0 120 1**	**25 0,4 120 3,6**
Medve Медве 1806,200-1805,100	13-25 8 120 28	- 0 - 0	- 0 - 0	- 0 - 0													**- 0 - 0**	**13-25 1,6 120 5,6**
Szögye Сёдье 1800,600 - 1799,800	- 0 100 33	- 0 - 0	- 0 - 0	- 0 - 0													**- 0 - 0**	**- 0,0 100 6,6**
Varasd Варашд 1799,100 - 1798,300	- 0 100 10	- 0 100 3	- 0 - 0	- 0 100 23								 100 24					**- 0 100 24**	**- 0,0 100 12,0**
Insel/Ile Csicsó о. Чичо 1798,600 - 1798,300	- 0 - 0	- 0 100 47	- 0 100 20	- 0 - 0											 100 7		**- 0 100 7**	**- 0,0 100 14,8**
Vének Венек 1797,400-1796,700	- 0 90-95 115	- 0 90 72	- 0 90 20	- 0 90 24								 90 24			 90 7		**- 0 90 31**	**- 0,0 90-95 52,4**
Vének unt./aval Венек нижний 1796,300 - 1795,800	- 0 90 115	- 0 80-90 49	- 0 - 0	- 0 90 23								 90 24		 90 16	 90 7		**- 0 90 47**	**- 0,0 80-90 46,8**
Csicsó unt./aval Чичо нижний 1795,500 - 1795,000	21-25 16 60-120 35	22-25 24 120 35	- 0 - 0	- 0 - 0													**- 0 - 0**	**21-25 8,0 60-120 14,0**
Insel/Ile Torda о. Торда 1794,000 - 1793,400	25 1 120 2	- 0 - 0	- 0 - 0	- 0 - 0													**- 0 - 0**	**25 0,2 120,0 0,4**
Gönyű ob./amont Гёнью верхний 1792,100 - 1791,800	21-25 36 120 54	- 0 120 13	- 0 120 4	- 0 - 0								 120 2					**- 0 120 2**	**21-25 7,2 120 14,6**

Kritischer Abschnitt / Lage Secteur critique / Position Критический участок / Положение (km - км)	Tiefe in dm / Anzahl der Tage - Breite in m / Anzahl der Tage *) Profondeur en dm / Nombre de jours - Largeur en m / Nombre de jours *) Глубина в дм / Количество дней - Ширина в м / Количество дней *)																**Jahressumme Somme annuelle Кол-во в год 2013**	**Durchschnitt Moyenne В среднем 2009-2013**
	2009	2010	2011	2012	2013													
					I	II	III	IV	V	VI	VII	VIII	IX	X	XI	XII		
Ungarn / Hongrie / Венгрия																		
Nächstgelegene hydrologische Messstelle / Station hydrométrique la plus proche / Ближайший водомерный пост														**Gönyű / Гёнью (1791,330)**				
Kolozsnéma Коложнема 1791,900-1790,800	- 0	- 0	- 0	- 0													**- 0**	**- 0,0**
	- 0	- 0	- 0	- 0													**- 0**	**- 0,0**
Gönyű középső Гёнью средний 1791,100-1790,800	- 0	- 0	- 0	- 0													**- 0**	**- 0,0**
	- 0	- 0	- 0	- 0													**- 0**	**- 0,0**
Gönyű alsó Гёнью 1789,400-1788,300	14-15 2	- 0	- 0	- 0													**- 0**	**14-15 0,4**
	90 37	- 0	- 0	- 0													**- 0**	**90-150 7,4**
Gönyű alsó átmeneti Гёнью 1789,100-1788,800	17-24 7	- 0	- 0	25 1								20-25 22		23-25 6	25 2		**20-25 30**	**17-25 7,6**
	90 7	- 0	- 0	120 9								150 23		150 11	150 5		**150 39**	**90-120 11,0**
Szony Сёнь 1764,300 - 1763,900	25 6	- 0	- 0	- 0													**- 0**	**25 1,2**
	150 31	150 1	150 2	- 0													**- 0**	**150 6,8**
Nächstgelegene hydrologische Messstelle / Station hydrométrique la plus proche / Ближайший водомерный пост														**Esztergom / Эстергом (1718,520)**				
Almásfüzitő Алмашфюзитё 1757,100 - 1756,700	25 6	- 0	- 0	- 0													**- 0**	**25 1,2**
	150 15	150 1	150 2	- 0													**- 0**	**150 3,6**
Kravani Кравани 1740,200 - 1739,800	25 6	- 0	- 0	- 0													**- 0**	**25 1,2**
	150 15	150 1	150 2	- 0													**- 0**	**150 3,6**
Nyerges Нергеш 1735,500-1733,700	18-25 100	20-25 50	18-24 17	21-24 14								20-25 22		24-25 8	25 3		**20-25 33**	**18-25 42,8**
	100 151	100 66	100 20	100 18								100 26		100 12	100 5		**100 43**	**100 59,6**
Csenke Ченке 1732,400-1731,900	25 6	- 0	25 4	- 0													**- 0**	**25 2,0**
	150 14	150 1	150 4	- 0								150 1					**150 1**	**150 4,0**
Ebed Эбед 1725,500-1723,500	23-25 31	- 0	23-24 5	- 0								25 1					**25 1**	**23-25 7,4**
	130 104	130 40	130 9	130 11													**- 0**	**130 32,8**
Dorog Дорог 1722,300-1721,800	21-25 36	- 0	- 0	- 0													**- 0**	**21-25 7,2**
	100 50	- 0	- 0	- 0													**- 0**	**100 10,0**

Kritischer Abschnitt / Lage Secteur critique / Position Критический участок / Положение (km - км)	Tiefe in dm / Anzahl der Tage - Breite in m / Anzahl der Tage *) Profondeur en dm / Nombre de jours - Largeur en m / Nombre de jours *) Глубина в дм / Количество дней - Ширина в м / Количество дней *)																**Jahressumme Somme annuelle Кол-во в год 2013**	**Durchschnitt Moyenne В среднем 2009-2013**
	2009	2010	2011	2012	2013													
					I	II	III	IV	V	VI	VII	VIII	IX	X	XI	XII		
Ungarn / Hongrie / Венгрия																		
Nächstgelegene hydrologische Messstelle / Station hydrométrique la plus proche / Ближайший водомерный пост														**Esztergom / Эстергом (1718,520)**				
Garamkövesd Гарамкёвежд 1714,200-1713,900	21-25 54 100 115	23-25 15 100 43	21-25 9 150 16	24-25 11 150 14								23-25 6 150 19		 150 3			**23-25 6 150 22**	**21-25 19,0 100-150 42,0**
Helemba Хелемба 1711,300-1710,700	21-25 65 100 95	22-25 24 100 43	20-25 15 100 15	23-25 12 100 14								22-25 12 100 23		 100 8	 100 3		**22-25 12 100 34**	**20-25 25,6 100 40,2**
Szob Соб 1708,200-1708,000	- 0 130 42	- 0 - 0	- 0 - 0	- 0 - 0													**- 0 - 0**	**- 0,0 130 8,4**
Nächstgelegene hydrologische Messstelle / Station hydrométrique la plus proche / Ближайший водомерный пост													**Budapest (Vigadó tér) / Будапешт (пл. Вигадо) (1646,500)**					
Dömös ob./amont Дёмёш верхний 1701,000-1700,000	17-25 73 100 94	21-25 29 100 33	21-25 9 100 16	22-24 11 100 14								23-25 9 100 15		 100 2	 100 5		**23-25 9 100 22**	**17-25 26,2 100 35,8**
Dömös Дёмёш 1698,900-1697,800	16-25 91 80-120 95	20-25 30 80-100 35	19-25 15 100 15	24-25 10 100 14								21-25 20 100 26		24-25 4 100 6			**21-25 24 100 32**	**16-25 34,0 80-120 38,2**
Nagymaros Надьмарош 1694,200 -1693,800	- 0 - 0	- 0 - 0	- 0 - 0	- 0 - 0													**- 0 - 0**	**- 0,0 - 0,0**
Vác ob./amont Вац верхний 1684,500 - 1684,200	21-25 25 120 95	25 1 120 30	- 0 - 0	- 0 - 0													**- 0 - 0**	**21-25 5,2 120 25,0**
Vác Вац 1680,400 -1679,000	15-25 95 100 95	19-24 30 100 30	- 0 - 0	- 0 - 0													**- 0 - 0**	**15-25 25,0 100 25,0**
Göd Гёд 1667,500-1666,800	15-25 95 100 95	19-24 30 100 33	21-25 9 100 16	24-25 10 100 14								23-25 9 100 18		 100 2			**23-25 9 100 20**	**15-25 30,6 100 35,6**
Budapest Будапешт 1653,000-1651,800	15-25 92 100 95	19-24 30 100 33	21-25 7 100 16	25 2 100 14								24-25 4 100 14					**24-25 4 100 14**	**15-25 27,0 100 34,4**

Kritischer Abschnitt / Lage Secteur critique / Position Критический участок / Положение (km - км)	Tiefe in dm / Anzahl der Tage - Breite in m / Anzahl der Tage *) Profondeur en dm / Nombre de jours - Largeur en m / Nombre de jours *) Глубина в дм / Количество дней - Ширина в м / Количество дней *)																**Jahressumme Somme annuelle Кол-во в год 2013**	**Durchschnitt Moyenne В среднем 2009-2013**
	2009	2010	2011	2012	2013													
					I	II	III	IV	V	VI	VII	VIII	IX	X	XI	XII		
Ungarn / Hongrie / Венгрия																		
Nächstgelegene hydrologische Messstelle / Station hydrométrique la plus proche / Ближайший водомерный пост												**Budapest (Vigadó tér) / Будапешт (пл. Вигадо) (1646,500)**						
Budafok Будафок 1638,400-1637,400	18-25 59 80-100 95	22-25 24 50-100 33	21-25 9 50 16	24-25 9 50 13								23-25 9 50 18		50 2			**23-25 9 50 20**	**18-25 22,0 50-100 35,4**
Insel/Ile Kompkötő о. Компкётё 1684,500 - 1684,200	- 0 - 0	- 0 - 0	- 0 - 0	- 0 - 0													**- 0 - 0**	**- 0,0 - 0,0**
Százhalombatta Сазхаломбатта 1623,500-1622,500	19-25 46 80 95	23-25 14 80 30	- 0 - 0	- 0 - 0													**- 0 - 0**	**19-25 12,0 80 25,0**
Dunafüred Дунафюред 1618,500-1617,800	18-25 59 110	22-25 23 100-110 33	22-25 7 110 16	25 2 110 14								24-25 4 110 14					**24-25 4 110 14**	**18-25 19,0 100-110 37,4**
Ercsi Эрчи 1615,900-1615,100	16-25 90 100 93	20-25 30 100 33	19-25 15 100 16	22-24 12 100-110 14								21-25 20 100 27		24-25 4 100 6	 100 6		**21-25 24 100 39**	**16-25 34,2 100-110 39,0**
Kulcs Кульч 1590,700-1590,100				24-25 9 80 14								23-25 9 80 18					**23-25 9 80 18**	**24-25 9,0 80 16,0**
Dunaújváros Дунауйварош 1581,500-1580,500	21-25 25 100 95	25 1 100-110 33	21-25 9 110 16	22-24 12 110 14								23-25 9 110 18		 110 2			**23-25 9 110 20**	**21-25 11,2 100-110 35,6**
Kisapostag Кишапоштаг 1567,300-1566,100	17-25 74 80 95	21-25 27 80-100 59	- 0 100 14	24 1 100 17								18-24 28 100 29		22-25 9 100 17	23-24 6 100 9		**18-25 43 100 55**	**17-25 29,0 80-100 48,0**
Nächstgelegene hydrologische Messstelle / Station hydrométrique la plus proche / Ближайший водомерный пост												**Dunaföldvár / Дунафёльдвар (1560,600)**						
Dunaföldvár ob./amont Дунафёльдвар верхний 1561,000 - 1560,000	15-25 95 80-100 95	19-24 30 60-80 48	- 0 - 0	- 0 100 7								24-25 4					**24-25 4 - 0**	**15-25 25,8 60-100 30,0**
Dunaföldvár Дунафёльдвар 1559,800-1559,700	22-25 32 - 0	25 4 - 0	23-25 8 100 26	25 4 60 18								23-25 11 60 21		 60 5			**23-25 11 60 26**	**22-25 11,8 60-100 14,0**

Kritischer Abschnitt / Lage Secteur critique / Position Критический участок / Положение (km - км)	Tiefe in dm / Anzahl der Tage - Breite in m / Anzahl der Tage *) Profondeur en dm / Nombre de jours - Largeur en m / Nombre de jours *) Глубина в дм / Количество дней - Ширина в м / Количество дней *)																**Jahressumme Somme annuelle Кол-во в год 2013**	**Durchschnitt Moyenne В среднем 2009-2013**
	2009	2010	2011	2012	2013													
					I	II	III	IV	V	VI	VII	VIII	IX	X	XI	XII		
Ungarn / Hongrie / Венгрия																		
Nächstgelegene hydrologische Messstelle / Station hydrométrique la plus proche / Ближайший водомерный пост													**Dunaföldvár / Дунафёльдвар (1560,600)**					
Solt Шольт 1558,500-1557,500	19-25 90 80 246	20-25 34 80-100 199	19-23 16 100 26	21-24 26 100 109								20-25 26 100 31		23-25 6 100 31	25 4 100 30		**20-25 36 100 92**	**19-25 40,4 80-100 134,4**
Solt unt./aval Шольт нижний 1555,800-1554,600	21-25 49 50-80 196	25 4 100 148	23-25 8 100 24	25 4 100 74								24-25 4 100 30					**24-25 4 100 84**	**21-25 13,8 50-100 105,2**
Bölcske Больчке 1551,500-1551,400	- 0 130 212	- 0 130 165	- 0 130 25	- 0 130 97								 130 31		 130 31	 130 28		**- 0 130 90**	**- 0,0 130 117,8**
Nächstgelegene hydrologische Messstelle / Station hydrométrique la plus proche / Ближайший водомерный пост													**Paks / Пакш (1531,300)**					
Paks Пакш 1530,500-1529,500	- 0 - 0	- 0 - 0	- 0 - 0	- 0 - 0													**- 0 - 0**	**- 0,0 - 0,0**
Paks 2 Пакш 2 1529,500-1528,500	- 0 150 51	- 0 150 16	- 0 150 4	- 0 - 0													**- 0 - 0**	**- 0,0 150 14,2**
Baraka Барака 1522,000 - 1521,000	- 0 140 134	- 0 140 44	 120 4	- 0 - 0													**- 0 - 0**	**- 0,0 120-140 36,4**
Kovácspuszta Ковачпуста 1512,500 - 1511,800	25 3 - 0	- 0 - 0	- 0 - 0	- 0 - 0													**- 0 - 0**	**25 0,6 - 0,0**
Nächstgelegene hydrologische Messstelle / Station hydrométrique la plus proche / Ближайший водомерный пост													**Baja / Байя (1478,700)**					
Korpádi kanyar Корпади каняр 1493,500-1492,500	- 0 140 46	- 0 140 6	- 0 140 14	- 0 - 0								 140 14					**- 0 140 14**	**- 0,0 140 16,0**
Koppányi kanyar Копани каняр 1483,500-1492,500	- 0 150 32	- 0 - 0	- 0 150 7	- 0 150 11								 150 5					**- 0 150 5**	**- 0,0 150 11,0**
Baja Байя 1480,100 - 1479,100	- 0 140 29	- 0 - 0	- 0 140 5	- 0 140 13								 140 3					**- 0 140 3**	**- 0,0 140 10,0**
Sárospart Шарошпарт 1475,500 - 1474,500	- 0 - 0	- 0 - 0	- 0 - 0	- 0 - 0													**- 0 - 0**	**- 0,0 - 0,0**

Kritischer Abschnitt / Lage Secteur critique / Position Критический участок / Положение (km - км)	Tiefe in dm / Anzahl der Tage - Breite in m / Anzahl der Tage *) Profondeur en dm / Nombre de jours - Largeur en m / Nombre de jours *) Глубина в дм / Количество дней - Ширина в м / Количество дней *)																**Jahressumme Somme annuelle Кол-во в год 2013**	**Durchschnitt Moyenne В среднем 2009-2013**
	2009	2010	2011	2012	2013													
					I	II	III	IV	V	VI	VII	VIII	IX	X	XI	XII		
Ungarn / Hongrie / Венгрия																		
Nächstgelegene hydrologische Messstelle / Station hydrométrique la plus proche / Ближайший водомерный пост													**Baja / Байя**		**(1478,700)**			
Sárospart 2 Шарошпарт 2 1472,500 -1471,500	- 0 150 6	- 0 - 0	- 0 150 4	- 0 - 0													**- 0 - 0**	**- 0,0 150 2,0**
Szeremle Серемле 1469,000 -1468,000	- 0 130 46	- 0 130 6	- 0 130 2	- 0 - 0													**- 0 - 0**	**- 0,0 130 10,8**
Nächstgelegene hydrologische Messstelle / Station hydrométrique la plus proche / Ближайший водомерный пост													**Baja / Байя**		**(1478,700)**			
Dunafalva Дунафалва 1461,000-1460,000	- 0 - 0	- 0 - 0	- 0 - 0	- 0 - 0													**- 0 - 0**	**- 0,0 - 0,0**
Nächstgelegene hydrologische Messstelle / Station hydrométrique la plus proche / Ближайший водомерный пост													**Mohacs / Мохач (1446,900)**					
Mohács Мохач 1451,500-1450,500	- 0 140 25	- 0 - 0	- 0 140 8	- 0 140 10								140 3					**- 0 140 3**	**- 0,0 140 9,2**
Repityi rakodó Репити ракодо 1439,500-1438,500	- 0 150 25	- 0 - 0	- 0 150 3	- 0 - 0													**- 0 - 0**	**- 0,0 150 5,6**
Bedai Бедаи 1435,500 - 1434,500	- 0 - 0	- 0 - 0	- 0 - 0	- 0 - 0													**- 0 - 0**	**- 0,0 - 0,0**
Kroatien/Croatie/Хорватия																		
	*1)*2)	*1)*2)	*1)*2)	*1)*2)													***1)*2)**	
Nächstgelegene hydrologische Messstelle / Station hydrométrique la plus proche / Ближайший водомерный пост													**Vukovar / Вуковар (1336,500)**					
Mohovo Мохово 1310,000-1308,000																		**0,0** **0,0**

Kritischer Abschnitt / Lage Secteur critique / Position Критический участок / Положение (km - км)	Tiefe in dm / Anzahl der Tage - Breite in m / Anzahl der Tage *) Profondeur en dm / Nombre de jours - Largeur en m / Nombre de jours *) Глубина в дм / Количество дней - Ширина в м / Количество дней *)																**Jahressumme Somme annuelle Кол-во в год 2013**	**Durchschnitt Moyenne В среднем 2009-2013**
	2009	2010	2011	2012	2013													
					I	II	III	IV	V	VI	VII	VIII	IX	X	XI	XII		
Serbien / Serbie / Сербия																		
Nächstgelegene hydrologische Messstelle / Station hydrométrique la plus proche / Ближайший водомерный пост													**Bezdan/Бездан km 1425,590**					
Bezdan Бездан			6-25 200															**6-25 200,0**
1428,000-1427,000			131-200 200															**131-200 200,0**
Nächstgelegene hydrologische Messstelle / Station hydrométrique la plus proche / Ближайший водомерный пост													**Apatin/Апатин km 1401,900**					
Apatin Апатин	2-25 134	0-25 213	0-25 330	0-25 315	25 0	25 0	25 0	25 0	25 0	25 0	25 0	25 0	25 0	25 0	25 0	25 0	**25 0**	**0-25 198**
1407,000-1399,000	0-200 134	126-200 213	45-200 330	137-200 315	180-200 0	180-200 0	200 0	200 0	200 0	200 0	180-200 0	100-180 0	100-200 0	150-180 0	180-200 0	120-200 0	**100-200 0**	**0-200 198**
Nächstgelegene hydrologische Messstelle / Station hydrométrique la plus proche / Ближайший водомерный пост															**Bačka Palanka/Бачка Паланка km 1298,560**			
Susek Сусек	11-25 128	21-25 24	0-25 347	5-25 290	25 0	25 0	25 0	25 0	25 0	25 0	25 0	25 0	25 0	25 0	25 0	25 0	**25 0**	**0-25 158**
1286,000 - 1281,000	131-200 128	151-200 24	52-200 347	118-200 290	200 0	200 0	200 0	200 0	200 0	200 0	180-200 0	120-180 0	120-200 0	150-200 0	150-200 0	150-200 0	**120-200 0**	**52-200 158**
Futog Футог					25 0	25 0	25 0	25 0	25 0	25 0	18-25 11	11-18 31	12-25 20	15-25 30	18-25 10	15-25 25	11-25 127	**11-25 127**
1264,000 - 1260,000					100 0	100 0	100 0	100 0	100 0	100 0	80-100 11	80-100 31	80-100 20	80-100 30	80-100 10	80-100 25	80-100 127	**80-100 127**
Nächstgelegene hydrologische Messstelle / Station hydrométrique la plus proche / Ближайший водомерный пост													**Novi Sad/Нови Сад km 1254,980**					
Arankina ada Аранкина ада				9-25 185														**9-25 185**
1247,000-1244,800				141-180 185														**141-180 185**
Nächstgelegene hydrologische Messstelle / Station hydrométrique la plus proche / Ближайший водомерный пост													**Slankamen/Сланкамен km 1216,020**					
Beška Бешка	1-25 200	10-25 135	0-25 320	9-25 203														**0-25 215**
1229,600-1227,200	24-180 200	133-180 135	122-180 320	133-180 203														**24-180 214,5**

Kritischer Abschnitt / Lage Secteur critique / Position Критический участок / Положение (km - км)	Tiefe in dm / Anzahl der Tage - Breite in m / Anzahl der Tage *) Profondeur en dm / Nombre de jours - Largeur en m / Nombre de jours *) Глубина в дм / Количество дней - Ширина в м / Количество дней *)																**Jahressumme Somme annuelle Кол-во в год 2013**	**Durchschnitt Moyenne В среднем 2009-2013**
	2009	2010	2011	2012	2013													
					I	II	III	IV	V	VI	VII	VIII	IX	X	XI	XII		
Bulgarien/Bulgarie/Болгария																		
	*2	*2)	*2)	*2)													***2)**	
Nächstgelegene hydrologische Messstelle / Station hydrométrique la plus proche / Ближайший водомерный пост																**Svistov / Свиштов (554,300)**		
Somovit	0	0	18-25	19-25	0	0	0	0	0	0	0	22-25	23-25	0	0	0	**22-25**	**18-25**
Сомовит	0	0	93	48	0	0	0	0	0	0	0	25	13	0	0	0	**38**	**35,8**
610,000-608,000	0	0	130-180	140-180	0	0	0	0	0	0	0	0	0	0	0	0	**0**	**130-180**
	0	0	53	79	0	0	0	0	0	0	0	0	0	0	0	0	**0**	**26,4**
Insel/Ile Palets	22-25	0	20-25	22-25	0	0	0	0	0	0	0	23-25	24-25	0	0	0	**23-25**	**20-25**
о.Палец	12	0	60	21	0	0	0	0	0	0	0	17	2	0	0	0	**19**	**23,3**
586,000 - 584,000	130-180	0	100-180	100-180	170-180	0	0	0	0	0	0	0	0	150-180	150-180	150-180	**150-180**	**100-180**
	111	0	218	279	27	0	0	0	0	0	0	0	0	7	30	31	**95**	**140,6**
Goliama Berzina	0	0	17-25	19-25	0	0	0	0	0	0	0	21-23	21-24	25	0	0	**21-23**	**19-25**
Голяма Бързина	0	0	88	43	0	0	0	0	0	0	0	25	15	3	0	0	**43**	**34,8**
576,000 - 573,000	0	0	0	0	0	0	0	0	0	0	0	0	100-180	100-180	130-180	130-180	**100-180**	**100-180**
	0	0	0	0	0	0	0	0	0	0	0	0	29	31	30	31	**121**	**24,2**
Milka	22-25	0	14-25	16-25	0	0	0	0	0	0	20-25	16-25	19-25	23-25	22-25	20-25	**16-25**	**14-25**
Милка	19	0	195	81	0	0	0	0	0	0	7	31	17	8	12	15	**90**	**77,0**
569,000 - 567,000	180	0	50-180	50-180	100-180	150-180	0	0	0	0	100-180	40-180	60-180	80-180	80-180	80-180	**40-180**	**40-180**
	19	0	235	257	12	7	0	0	0	0	20	31	30	31	30	31	**192**	**140,6**
Insel/Ile Belene	18-25	0	16-25	17-25	0	0	0	0	0	0	0	0	0	0	0	0	**0**	**16-25**
о. Белене	56	0	84	35	0	0	0	0	0	0	0	0	0	0	0	0	**0**	**35,0**
567,000-564,000	100-180	100-180	80-180	50-180	150-180	150-180	0	0	0	0	100-180	150-180	150-180	150-180	140-180	140-180	**100-180**	**80-180**
	365	365	365	302	31	7	0	0	0	0	7	16	30	31	30	31	**183**	**316,0**
Insel / Ile Coundour	18-25	23-24	14-25	17-25	0	0	0	0	0	0	23-25	20-25	21-25	0	0	23-24	**20-25**	**14-25**
о. Кондур	68	8	154	83	0	0	0	0	0	0	6	25	15	0	0	5	**51**	**72,8**
563,000 - 560,000	80-180	0	50-180	70-180	160-180	0	0	0	0	0	110-180	80-180	60-180	80-180	100-180	100-180	**60-180**	**50-180**
	254	0	289	268	9	0	0	0	0	0	9	31	30	31	30	31	**171**	**196,4**
Insel/Ile Vardim	17-25	0	14-25	18-25	0	0	0	0	0	0	0	21-25	21-25	24-25	24-25	23-25	**21-25**	**14-25**
о. Вардим	69	0	191	74	0	0	0	0	0	0	0	25	16	7	6	2	**56**	**78,0**
544,000-541,300	100-180	120-180	50-180	60-180	80-180	120-180	120-180	120-180	120-180	0	0	0	150-180	150-180	150-180	140-180	**80-180**	**50-180**
	100	57	184	305	31	28	31	30	12	0	0	0	14	31	30	31	**238**	**176,8**
Insel/Ile Gasca	0	0	0	18-25	0	0	0	0	0	0	23-25	21-25	23-25	0	0	0	**21-25**	**18-25**
о. Гыска	0	0	0	50	0	0	0	0	0	0	2	31	14	0	0	0	**47**	**19,4**
541,000-537,000	0	0	0	90-180	0	0	0	0	0	0	0	130-180	130-180	0	0	0	**130-180**	**90-180**
	0	0	0	156	0	0	0	0	0	0	0	4	12	0	0	0	**16**	**34,4**
Yantra	0	0	0	0	0	0	0	0	0	0	0	21-25	21-25	24-25	0	23-25	**21-25**	**21-25**
Янтра	0	0	0	0	0	0	0	0	0	0	0	25	14	7	0	2	**48**	**9,6**
537,000-534,000	0	0	0	0	0	0	0	0	0	0	0	0	160-180	160-180	140-180	140-180	**140-180**	**140-180**
	0	0	0	0	0	0	0	0	0	0	0	0	18	22	25	5	**70**	**14,0**

Kritischer Abschnitt / Lage Secteur critique / Position Критический участок / Положение (km - км)	Tiefe in dm / Anzahl der Tage - Breite in m / Anzahl der Tage *) Profondeur en dm / Nombre de jours - Largeur en m / Nombre de jours *) Глубина в дм / Количество дней - Ширина в м / Количество дней *)																Jahressumme Somme annuelle Кол-во в год	Durchschnitt Moyenne В среднем
	2009	2010	2011	2012	2013												2013	2009-2013
					I	II	III	IV	V	VI	VII	VIII	IX	X	XI	XII		
Bulgarien/Bulgarie/Болгария																		
Nächstgelegene hydrologische Messstelle / Station hydrométrique la plus proche / Ближайший водомерный пост															**Roussé / Русе (495,600)**			
Insel Batin ob.	0	20-25	14-25	17-25	0	0	0	0	0	0	0	0	0	0	0	0	**0**	**14-25**
Ile Batin amont	0	19	203	49	0	0	0	0	0	0	0	0	0	0	0	0	**0**	**54,2**
о. Батин верхний	0	150-180	70-180	70-180	0	0	0	0	0	0	0	0	0	0	0	0	**0**	**70-180**
530,800-528,300	0	127	342	262	0	0	0	0	0	0	0	0	0	0	0	0	**0**	**146,2**
Batin	22-25	0	15-25	22-25	0	0	0	0	0	0	22-25	20-25	23-25	0	22-25	23-25	**20-25**	**15-25**
Батин	16	0	90	27	0	0	0	0	0	0	3	31	8	0	7	2	**51**	**36,8**
523,000-520,000	140-180	150-180	80-180	90-180	90-180	120-180	120-180	120-180	120-180	120-180	100-180	60-180	60-180	80-180	80-180	130-180	**80-180**	**80-180**
	152	4	184	203	31	28	31	30	31	31	20	31	30	31	30	31	**355**	**179,6**
Russe ob./ Russe amont	0	0	0	0	0	0	0	0	0	0	0	0	0	0	0	0	**0**	
Русе верхний	0	0	0	0	0	0	0	0	0	0	0	0	0	0	0	0	**0**	**0,0**
499,000-498,000	0	0	0	0	0	0	0	0	0	0	0	0	0	0	0	0	**0**	
	0	0	0	0	0	0	0	0	0	0	0	0	0	0	0	0	**0**	**0,0**
Russe unt./ Rousse aval	23-25	0	21-25	0	0	0	0	0	0	0	0	0	0	0	0	0	**0**	**21-25**
Русе нижний	4	0	15	0	0	0	0	0	0	0	0	0	0	0	0	0	**0**	**3,8**
489,000-485,000	100-180	0	100-180	100-180	100-180	100-180	100-180	100-180	100-180	100-180	100-180	100-180	100-180	100-180	100-180	100-180	**100-180**	**100-180**
	3	0	30	366	31	28	31	30	31	30	31	31	30	31	30	31	**365**	**152,8**
Insel/Ile Gostinu	22-25	0	16-25	24-25	0	0	0	0	0	0	0	22-25	22-25	0	0	0	**22-25**	**16-25**
о. Гостин	21	0	95	29	0	0	0	0	0	0	0	23	16	0	0	0	**39**	**36,8**
476,000-472,000	140-180	0	80-180	80-180	150-180	150-180	150-180	150-180	150-180	0	0	170-180	150-180	170-180	170-180	170-180	**150-180**	**80-180**
	137	0	365	246	31	28	31	30	31	0	0	22	30	31	30	31	**295**	**208,6**
Insel/Ile Lungu																		
о. Лунгу																		**0,0**
470,000-469,000																		
																		0,0
Brichilian	20-25	0	18-25	20-25	0	0	0	0	0	0	0	0	0	0	0	0	**0**	**18-25**
Брышлян	16	0	84	25	0	0	0	0	0	0	0	0	0	0	0	0	**0**	**25,0**
458,000 - 455,000	100-180	100-180	100-180	90-180	100-180	100-180	100-180	100-180	100-180	100-180	0	0	170-180	170-180	170-180	170-180	**100-180**	**73-180**
	135	70	111	366	31	28	31	30	31	13	0	0	10	31	30	31	**266**	**189,6**
Nächstgelegene hydrologische Messstelle / Station hydrométrique la plus proche / Ближайший водомерный пост															**Silistra / Силистра (375,500)**			
Insel/Ile Kosui	0	0	17-25	20-25	0	0	0	0	0	0	0	22-25	0	0	0	0	**22-25**	**17-25**
о-в Косуй	0	0	88	39	0	0	0	0	0	0	0	11	0	0	0	0	**11**	**27,6**
424,000-420,000		150-180	100-180	100-180	0	0	0	0	0	0	0	100-180	0	0	0	0	**100-180**	**100-180**
		15	111	135	0	0	0	0	0	0	0	14	0	0	0	0	**14**	**68,8**
Insel/Ile Albina	19-25	0	22-25	20-25	0	0	0	0	0	0	23-25	24-25	0	0	0	0	**23-25**	**19-25**
о. Албина	13	0	37	21	0	0	0	0	0	0	20	4	0	0	0	0	**24**	**19,0**
414,000-412,000	0	0	180	150-180	150-180	150-180	150-180	150-180	150-180	150-180	150-180	0	0	0	0	0	**150-180**	**150-180**
	0	0	37	67	31	28	31	30	31	30	25	0	0	0	0	0	**206**	**62,0**
Garvan	20-25	0	18-25	19-25	0	0	0	0	0	0	0	0	0	0	0	0	**0**	**18-25**
Гарван	24	0	83	24	0	0	0	0	0	0	0	0	0	0	0	0	**0**	**26,2**
407,000 - 402,000	100-180	150-180	130-180	150-180	0	0	0	0	0	0	0	0	0	0	0	0	**0**	**100-180**
	341	59	37	37	0	0	0	0	0	0	0	0	0	0	0	0	**0**	**94,8**
Insel/Ile Vetren	20-25	0	17-25	20-25	0	0	0	0	0	0	0	0	0	0	0	0	**0**	**17-25**
о. Ветрен	19	0	44	21	0	0	0	0	0	0	0	0	0	0	0	0	**0**	**16,8**
395,000-390,000	150-180	0	180	150-180	170-180	170-180	170-180	170-180	170-180	170-180	170-180	160-180	160-180	160-180	160-180	160-180	**160-180**	**150-180**
	80	0	44	279	31	28	31	30	31	30	31	31	30	31	30	31	**365**	**153,6**
Insel/Ile Tchaïka	0	0	17-25	21-25	0	0	0	0	0	0	0	24-25	25	0	0	0	**24-25**	**17-25**
о. Чайка	0	0	55	20	0	0	0	0	0	0	0	6	1	0	0	0	**7**	**16,4**
384,000-382,000	0	0	180	160-180	160-180	170-180	170-180	170-180	170-180	170-180	170-180	170-180	170-180	170-180	170-180	0	**160-180**	**160-180**
	0	0	55	164	31	28	31	30	31	30	31	31	30	31	27	0	**331**	**110**

Kritischer Abschnitt / Lage Secteur critique / Position Критический участок / Положение (km - км)	Tiefe in dm / Anzahl der Tage - Breite in m / Anzahl der Tage *) Profondeur en dm / Nombre de jours - Largeur en m / Nombre de jours *) Глубина в дм / Количество дней - Ширина в м / Количество дней *)																Jahressumme Somme annuelle Кол-во в год	Durchschnitt Moyenne В среднем
	2009	2010	2011	2012	2013												2013	2009-2013
					I	II	III	IV	V	VI	VII	VIII	IX	X	XI	XII		
Rumänien/Roumanie/Румыния																		
Nächstgelegene hydrologische Messstelle / Station hydrométrique la plus proche / Ближайший водомерный пост															**Cetate / Четате (811,000)**			
Salcia	21-25	-	-	-	-	-	-	-	-	-	-	19-25	-	-	-	-	**19-25**	**19-25**
Салчия	14	0	0	0	0	0	0	0	0	0	0	21	0	0	0	0	**21**	**7,0**
2009 / 820,100 - 820,000	210	-	-	-	-	-	-	-	-	-	-	180	-	-	-	-	**180**	**180-210**
2010 / -	14	0	0	0	0	0	0	0	0	0	0	21	0	0	0	0	**21**	**7,0**
2011 / -																		
2012 / -																		
2013 / 823,000 - 822,900																		
Nächstgelegene hydrologische Messstelle / Station hydrométrique la plus proche / Ближайший водомерный пост															**Calafat / Калафат (795,000)**			
Bogdanul	25	-	12-25	-	-	-	-	-	-	-	-	-	-	-	-	-	**-**	**12-25**
Богданул	5	0	53	0	0	0	0	0	0	0	0	0	0	0	0	0	**0**	**11,6**
2009 / 785,100 - 785,000	170	-	120-180	-	-	-	-	-	-	-	-	-	-	-	-	-	**-**	**120-180**
2010 / -	5	0	53	0	0	0	0	0	0	0	0	0	0	0	0	0	**0**	**11,6**
2011 / 784,900 - 784,300																		
2012 / -																		
2013 / -																		
Pietrişu	-	-	17-25	-	-	-	-	-	-	-	-	-	-	-	-	-	**-**	**17-25**
Пиетришу	0	0	23	0	0	0	0	0	0	0	0	0	0	0	0	0	**0**	**4,6**
2009 / -	-	-	140-160	-	-	-	-	-	-	-	-	-	-	-	-	-	**-**	**140-160**
2010 / -	0	0	23	0	0	0	0	0	0	0	0	0	0	0	0	0	**0**	**4,6**
2011 / 756,200 - 756,000																		
2012 / -																		
2013 / -																		
Linovo	-	-	16-25	-	-	-	-	-	-	-	-	-	-	-	-	-	**-**	**16-25**
Линово	0	0	36	0	0	0	0	0	0	0	0	0	0	0	0	0	**0**	**7,2**
2009 / -	-	-	190	-	-	-	-	-	-	-	-	-	-	-	-	-	**-**	**190**
2010 / -	0	0	36	0	0	0	0	0	0	0	0	0	0	0	0	0	**0**	**7,2**
2011 / 738,200 - 737,000																		
2012 / -																		
2013 / -																		
Nächstgelegene hydrologische Messstelle / Station hydrométrique la plus proche / Ближайший водомерный пост															**Bechet / Бекет (679,000)**			
Păpădia	25	-	22-25	22-25	-	-	-	-	-	-	-	19-25	21-25	-	-	-	**19-25**	**19-25**
Пэпэдия	5	0	49	12	0	0	0	0	0	0	0	27	12	0	0	0	**39**	**21,0**
2009 / 676,700-676,600	190	-	90-190	150	-	-	-	-	-	-	-	100-190	100	-	-	-	**100-190**	**90-190**
2010 / -	5	0	49	12	0	0	0	0	0	0	0	27	12	0	0	0	**39**	**21,0**
2011 / 677,900 - 676,600																		
2012 / 677,200 - 676,500																		
2013 / 677,600 - 676,900																		
Nächstgelegene hydrologische Messstelle / Station hydrométrique la plus proche / Ближайший водомерный пост															**Corabia / Корабиа (630,000)**			
Băloiu	-	-	18-25	20-25	-	-	-	-	-	-	-	21-25	23-25	-	-	-	**21-25**	**18-25**
Бэлой	0	0	81	27	0	0	0	0	0	0	0	21	12	0	0	0	**33**	**28,2**
2009 / -	-	-	90-190	140	-	-	-	-	-	-	-	150	150-170	-	-	-	**150-170**	**90-190**
2010 / -	0	0	81	27	0	0	0	0	0	0	0	21	12	0	0	0	**33**	**28,2**
2011 / 631,900 - 628,400																		
2012 / 629,100 - 628,500																		
2013 / 631,600 - 628,400																		

Kritischer Abschnitt / Lage Secteur critique / Position Критический участок / Положение (km - км)	Tiefe in dm / Anzahl der Tage - Breite in m / Anzahl der Tage *) Profondeur en dm / Nombre de jours - Largeur en m / Nombre de jours *) Глубина в дм / Количество дней - Ширина в м / Количество дней *)																Jahressumme Somme annuelle Кол-во в год	Durchschnitt Moyenne В среднем
	2009	2010	2011	2012	2013												2013	2009-2013
					I	II	III	IV	V	VI	VII	VIII	IX	X	XI	XII		
Rumänien/Roumanie/Румыния																		
Nächstgelegene hydrologische Messstelle / Station hydrométrique la plus proche / Ближайший водомерный пост															**Călăraşi / Кэлэраши (370,000)**			
Turcescu	25	-	8-25	9-25	-	-	-	-	-	-	14-21	3-14	5-22	16-25	15-23	17-25	**3-25**	**3-25**
Турческу	4	0	128	124	0	0	0	0	0	0	8	31	30	31	15	15	**130**	**77,2**
2009 / 344,600-344,500	200	-	150-200	150-160	-	-	-	-	-	-	160	160	160	160	160	160	**160**	**150-200**
2010 / -	4	0	128	124	0	0	0	0	0	0	8	31	30	31	15	15	**130**	**77,2**
2011 / 345,100 - 344,500																		
2012 / 345,000 - 344,500																		
2013 / 344,800 - 344,000																		
Caragheorghe	19-25	-	1-25	10-25	-	-	-	-	-	-	-	21-25	23-25	15-24	15-25	16-24	**15-25**	**1-25**
Карагеорге	36	0	161	124	0	0	0	0	0	0	0	19	12	22	16	15	**84**	**81,0**
2009 / 343,000-342,600	160-200	-	120-160	120-160	-	-	-	-	-	-	-	160	160	160	160	160	**160**	**70-200**
2010 / -	36	0	161	124	0	0	0	0	0	0	0	19	12	22	16	15	**84**	**81,0**
2011 / 343,900 - 343,400																		
2012 / 343,800 - 342,900																		
2013 / 344,000 - 343,100																		
Lebăda	25	-	5-25	16-25	-	-	-	-	-	-	23-25	12-23	14-25	-	-	-	**12-25**	**5-25**
Лебэда	2	0	100	47	0	0	0	0	0	0	3	31	21	0	0	0	**55**	**40,8**
2009 / 336,900-336,800	140	-	150-160	140-160	-	-	-	-	-	-	140	140	130-140	-	-	-	**130-140**	**130-160**
2010 / -	2	0	100	47	0	0	0	0	0	0	3	31	21	0	0	0	**55**	**40,8**
2011 / 336,900 - 336,400																		
2012 / 337,500 - 336,500																		
2013 / 337,000 - 336,700																		
Nächstgelegene hydrologische Messstelle / Station hydrométrique la plus proche / Ближайший водомерный пост															**Cernavoda / Чернавода (300,000)**			
Mârleanu	18-25	-	6-25	9-25	-	-	-	-	-	-	24-25	9-23	10-22	21-25	20-25	23-25	**9-25**	**6-25**
Мырляну	18	0	176	113	0	0	0	0	0	0	2	31	27	10	14	4	**88**	**79,0**
2009 / 325,400-325,100	160	-	150-160	160	-	-	-	-	-	-	160	160	160	160	160	160	**160**	**150-160**
2010 / -	18	0	176	113	0	0	0	0	0	0	2	31	27	10	14	4	**88**	**79,0**
2011 / 325,900 - 325,000																		
2012 / 325,800 - 325,200																		
2013 / 325,700 - 325,200																		
Fermecatu ob./amont	14-25	-	3-25	3-25	-	-	-	-	-	-	17-24	2-16	3-25	17-25	16-25	19-25	**2-25**	**2-25**
Фермекатул верхний	57	0	137	139	0	0	0	0	0	0	7	31	28	21	16	8	**111**	**88,8**
2009 / 322,400-322,200	140	-	150-160	160	-	-	-	-	-	-	160	160	120-160	120	120	120	**120-160**	**120-160**
2010 / -	57	0	137	139	0	0	0	0	0	0	7	31	28	21	16	8	**111**	**88,8**
2011/ 322,700 - 322,100																		
2012 / 322,300 - 322,000																		
2013 / 322,300 - 322,000																		
Fermecatu unt./aval	13-25		1-25	9-25	-	-	-	-	-	-	22-25	7-21	8-23	22-25	21-25	20-25	**7-25**	**1-25**
Фермекатул нижний	60		128	123	0	0	0	0	0	0	4	31	27	9	12	7	**90**	**80,2**
2009 / 317,800-317,600	110		150	130-150	-	-	-	-	-	-	130	130	120-130	120	120	120	**120-130**	**110-150**
2010 / -	60		128	123	0	0	0	0	0	0	4	31	27	9	12	7	**90**	**80,2**
2011 / 317,800 - 317,400																		
2012 / 318,000 - 317,400																		
2013 / 318,000 - 317,700																		
Cernavoda unt./aval	25	-	19-25	20-25	-	-	-	-	-	-	-	18-25	19-20	-	-	-	**18-25**	**18-25**
Чернавода нижний	7	0	44	23	0	0	0	0	0	0	0	23	2	0	0	0	**25**	**19,8**
2009 / 295,800-295,700	120	-	80-130	120-130	-	-	-	-	-	-	-	140	140	-	-	-	**140**	**80-140**
2010 / -	7	0	44	23	0	0	0	0	0	0	0	23	2	0	0	0	**25**	**19,8**
2011 / 297,000 - 294,000																		
2012 / 297,300 - 296,200																		
2013 / 296,300 - 296,200																		
Fasolele	2-25	-	16-25	21-25	-	-	-	-	-	-	-	15-25	24-25	-	-	-	**15-25**	**2-25**
Фасоделе	131	0	65	9	0	0	0	0	0	0	0	23	9	0	0	0	**32**	**47,4**
2009 / 291,800-291,200	50-60	-	130	80	-	-	-	-	-	-	-	60-80	60	-	-	-	**60-80**	**50-130**
2010 / -	131	0	65	9	0	0	0	0	0	0	0	23	9	0	0	0	**32**	**47,4**
2011 / 295,000 - 290,300																		
2012 / 289,800 - 289,500																		
2013 / 290,300 - 289,300																		

Kritischer Abschnitt / Lage Secteur critique / Position Критический участок / Положение (km - км)	Tiefe in dm / Anzahl der Tage - Breite in m / Anzahl der Tage *) Profondeur en dm / Nombre de jours - Largeur en m / Nombre de jours *) Глубина в дм / Количество дней - Ширина в м / Количество дней *)																**Jahressumme Somme annuelle Кол-во в год 2013**	**Durchschnitt Moyenne В среднем 2009-2013**
	2009	2010	2011	2012	2013													
					I	II	III	IV	V	VI	VII	VIII	IX	X	XI	XII		
Rumänien/Roumanie/Румыния																		
Nächstgelegene hydrologische Messstelle / Station hydrométrique la plus proche / Ближайший водомерный пост													**Cernavoda - Hârşova / Чернавода - Хыршова (276,000)**					
Alvănesti	22-25	-	14-25	22-25	-	-	-	-	-	-	-	25	25	-	-	-	**25**	**14-25**
Альвенешти	13	0	57	13	0	0	0	0	0	0	0	1	2	0	0	0	**3**	**17,2**
2009 / 275,900-275,800	120	-	110	120	-	-	-	-	-	-	-	120	120	-	-	-	**120**	**110-120**
2010 / -	13	0	57	13	0	0	0	0	0	0	0	1	2	0	0	0	**3**	**17,2**
2011 / 276,000 - 275,400																		
2012 / 276,000 - 275,900																		
2013 / 276,000 - 275,800																		
Nächstgelegene hydrologische Messstelle / Station hydrométrique la plus proche / Ближайший водомерный пост													**Hârşova / Хыршова (253,000)**					
Hârşova unt./aval	22-25	-	23-25	25	-	-	-	-	-	-	-	-	-	-	-	-	**-**	**22-25**
Хыршова нижний	13	0	8	5	0	0	0	0	0	0	0	0	0	0	0	0	**0**	**5,2**
2009 / 252,000-251,900	120	-	130-140	120	-	-	-	-	-	-	-	-	-	-	-	-	**-**	**120-140**
2010 / -	13	0	8	5	0	0	0	0	0	0	0	0	0	0	0	0	**0**	**5,2**
2011 / 252,300 - 250,500																		
2012 / 252,000 - 251,900																		
2013 / -																		
Giurgeni-Vadu Oii	-	-	-	-	-	-	-	-	-	-	-	-	-	-	-	-	**-**	**-**
Джурджени-Ваду Оий	0	0	0	0	0	0	0	0	0	0	0	0	0	0	0	0	**0**	**0,0**
2009 / -	-	-	-	-	-	-	-	-	-	-	-	-	-	-	-	-	**-**	**-**
2010 / -	0	0	0	0	0	0	0	0	0	0	0	0	0	0	0	0	**0**	**0,0**
2011/ -																		
2012 / -																		
2013 / -																		
Nächstgelegene hydrologische Messstelle / Station hydrométrique la plus proche / Ближайший водомерный пост													**Galaţi / Галац (150,000)**					
Pruth ob./amont (Mm)	23	-	-	-	-	-	-	-	-	-	-	23	23	-	-	-	**23**	**23**
Прут верхний	69	0	0	0	0	0	0	0	0	0	0	18	29	0	0	0	**47**	**23,2**
2009 / 73+1600 - 72+1800	90-120	-	-	-	-	-	-	-	-	-	-	90	90	-	-	-	**90**	**90-120**
2010 / -	69	0	0	0	0	0	0	0	0	0	0	18	29	0	0	0	**47**	**23,2**
2011 / -																		
2012 / -																		
2013 / 73+1100 - 73+400																		
Reni unt./aval	23	-	-	-	-	-	-	-	-	-	-	23	23	-	-	-	**23**	**23**
Рени нижний	70	0	0	0	0	0	0	0	0	0	0	18	29	0	0	0	**47**	**23,4**
2009 / 63+100 - 62+1500	220-300	-	-	-	-	-	-	-	-	-	-	170	170	-	-	-	**170**	**170-300**
2010 / -	70	0	0	0	0	0	0	0	0	0	0	18	29	0	0	0	**47**	**23,4**
2011 / -																		
2012 / -																		
2013 / 63+000 - 62+1700																		

Kritischer Abschnitt / Lage Secteur critique / Position Критический участок / Положение (km - км)	Tiefe in dm / Anzahl der Tage - Breite in m / Anzahl der Tage *) Profondeur en dm / Nombre de jours - Largeur en m / Nombre de jours *) Глубина в дм / Количество дней - Ширина в м / Количество дней *)																**Jahressumme Somme annuelle Кол-во в год 2013**	**Durchschnitt Moyenne В среднем 2009-2013**
	2009	2010	2011	2012	2013													
					I	II	III	IV	V	VI	VII	VIII	IX	X	XI	XII		
Rumänien/Roumanie/Румыния																		
Nächstgelegene hydrologische Messstelle / Station hydrométrique la plus proche / Ближайший водомерный пост												**Isaccea / Исакча (km 103,804 / Mm 56)**						
Isaccea ob./amont Исакча верхний	23 70	- 0	- 0	- 0	- 0	- 0	- 0	- 0	- 0	- 0	- 0	23 18	23 29	- 0	- 0	- 0	**23 47**	**23 23,4**
2009 / 57+200 - 56+1500 2010 / - 2011 / - 2012 / - 2013 / 56+1500 - 56+1400	80-120 70	- 0	- 0	- 0	- 0	- 0	- 0	- 0	- 0	- 0	- 0	120 18	120 29	- 0	- 0	- 0	**120 47**	**80-120 23,4**
Nächstgelegene hydrologische Messstelle / Station hydrométrique la plus proche / Ближайший водомерный пост												**Tulcea / Тульчеа (72,000)**						
Tulcea ob./amont Тульчеа верхний	- 0	- 0	- 0	- 0	- 0	- 0	- 0	- 0	- 0	- 0	- 0	23 18	23 29	- 0	- 0	- 0	**23 47**	**23 9,4**
2009 / - 2010 / - 2011 / - 2012 / - 2013 / 40+1300 - 40+1100	- 0	- 0	- 0	- 0	- 0	- 0	- 0	- 0	- 0	- 0	- 0	120 18	110-120 29	- 0	- 0	- 0	**110-120 47**	**110-120 9,4**
Barre de Sulina Сулинский Бар	23 28	22 - 23 167	23 17	- 0	- 0	- 0	- 0	- 0	- 0	- 0	- 0	- 0	- 0	- 0	- 0	- 0	**- 0**	**22-23 42,4**
2009 / Hm 90 - Hm 77 2010 / Hm 90 - Hm 77 2011 / Hm 90 - Hm 77 2012 / - 2013 / -	60 28	60 167	60 17	- 0	- 0	- 0	- 0	- 0	- 0	- 0	- 0	- 0	- 0	- 0	- 0	- 0	**- 0**	**60 42,4**
Republik Moldau / République de Moldova / Республика Молдова																		
	*1)*2)	*1)*2)	*1)*2)	*1)*2)													***1)*2)**	
Nächstgelegene hydrologische Messstelle / Station hydrométrique la plus proche / Ближайший водомерный пост																		
Ukraine / Ukraine / Украина																		
	*1)*2)	*1)*2)	*1)*2)	*1)*2)													***1)*2)**	
Nächstgelegene hydrologische Messstelle / Station hydrométrique la plus proche / Ближайший водомерный пост																		

*) Tage m. unzureichender Tiefe u. Tage m. unzureichender Breite / Jours avec profondeurs insuffisantes et jours avec largeurs insuffisantes / Дни с недостаточной глубиной и дни с недостаточной шириной

*1) Keine Angaben / Pas de données / Нет данных

*2) Keine Furtenblätter / Pas de fiches des seuils / Нет паспортов перекатов

IV.2.2
Tiefengrenzwerte auf den Furtstrecken der Donau
Profondeurs limitatives sur les secteurs à seuils du Danube
Лимитирующие глубины на перекатных участках реки Дунай

Deutschland / Allemagne / Германия (2414,720 – 2201,770)

Name der Furt Nom des seuils	Название перекатов	km км	Monat Mois Месяц	1	2	3	4	5	6	7	8	9	10	11	12	13	14	15	16	17	18	19	20	21	22	23	24	25	26	27	28	29	30	31

Tiefengrenzwerte Profondeurs limitatives Лимитирующие глубины		1	2	3	4	5	6	7	8	9	10	11	12	13	14	15	16	17	18	19	20	21	22	23	24	25	26	27	28	29	30	31
	I																															
	II																															
Nicht fett gedruckte 25-dm-Werte	III																															
bezeichnen Werte über 25 dm	IV																															
	V																															
Les valeurs de 25 dm qui ne sont pas en gras	VI																															
représentent des valeurs supérieures à 25 dm.	VII																															
	VIII																															
	IX																															
Если величина 25 дм не дана жирным	X																															
шрифтом, она превышает 25 дм	XI																															
	XII																															
	2013																															

Österreich / Autriche/ Австрия (2223,200 – 1872,700)

Name der Furten Nom des seuils	Название перекатов	km км	Monat Mois Месяц	1	2	3	4	5	6	7	8	9	10	11	12	13	14	15	16	17	18	19	20	21	22	23	24	25	26	27	28	29	30	31
Petronell-Witzelsdorf	Петронелль-Витцельсдор	1893,100-1891,900	I																										25	24	22	23		
				1	2	3	4	5	6	7	8	9	10	11	12	13	14	15	16	17	18	19	20	21	22	23	24	25	26	27	28	29	30	31
Petronell-Witzelsdorf	Петронелль-Витцельсдор	1893,100-1891,900	VII																					25	23	23	23	23	24	23	23	22	21	23
				1	2	3	4	5	6	7	8	9	10	11	12	13	14	15	16	17	18	19	20	21	22	23	24	25	26	27	28	29	30	31
Regelsbrunn	Регельсбрунн	1898,700-1898,000	VIII			24	24	24	25	24	25	25				24	24	24	22	21	21	21	22		25	24	23	23						
				1	2	3	4	5	6	7	8	9	10	11	12	13	14	15	16	17	18	19	20	21	22	23	24	25	26	27	28	29	30	31
Petronell-Witzelsdorf	Петронелль-Витцельсдор	1893,100-1891,900	IX								25	24	24																					
				1	2	3	4	5	6	7	8	9	10	11	12	13	14	15	16	17	18	19	20	21	22	23	24	25	26	27	28	29	30	31
Treuschütt	Тройшютт	1888,400 - 1887,800	X							25																								
				1	2	3	4	5	6	7	8	9	10	11	12	13	14	15	16	17	18	19	20	21	22	23	24	25	26	27	28	29	30	31
Treuschütt	Тройшютт	1888,400 - 1887,800	XI			25																												
				1	2	3	4	5	6	7	8	9	10	11	12	13	14	15	16	17	18	19	20	21	22	23	24	25	26	27	28	29	30	31
Regelsbrunn	Регельсбрунн	1898,700-1898,000	XII																	24	25	25	25	24	23	22	22	22	22	24	25	24	23	23

Tiefengrenzwerte Profondeurs limitatives Лимитирующие глубины		1	2	3	4	5	6	7	8	9	10	11	12	13	14	15	16	17	18	19	20	21	22	23	24	25	26	27	28	29	30	31
	I		25	25	25	25	25	25	25	25	25	25	25	25	25	25	25	25	25	25	25	25	25	25	25	25	**25**	24	22	23	25	25
	II																															
Nicht fett gedruckte 25-dm-Werte	III																															
bezeichnen Werte über 25 dm	IV																															
	V																															
Les valeurs de 25 dm qui ne sont pas en gras	VI																															
représentent des valeurs supérieures à 25 dm.	VII																					**25**	23	23	23	23	24	23	23	22	21	23
	VIII	25	25	24	24	24	**25**	24	**25**	**25**	25	25	25	24	24	24	22	21	21	21	22	25	**25**	24	23	23	25	25	25	25	25	25
	IX	25	25	25	25	25	25	25	**25**	24	24	25	25	25	25	25	25	25	25	25	25	25	25	25	25	25	25	25	25	25	25	
Если величина 25 дм не дана жирным	X	25	25	25	25	25	25	**25**	25	25	25	25	25	25	25	25	25	25	25	25	25	25	25	25	25	25	25	25	25	25	25	25
шрифтом, она превышает 25 дм	XI	25	25	**25**	25	25	25	25	25	25	25	25	25	25	25	25	25	25	25	25	25	25	25	25	25	25	25	25	25	25	25	
	XII	25	25	25	25	25	25	25	25	25	25	25	25	25	25	25	25	24	**25**	**25**	**25**	24	23	22	22	22	22	24	**25**	24	23	23
	2013	**25**	**25**	**24**	**24**	**24**	**25**	**24**	**25**	**24**	**24**	**25**	**25**	**24**	**24**	**24**	**22**	**21**	**21**	**21**	**22**	**24**	**23**	**22**	**22**	**22**	**22**	**23**	**22**	**22**	**21**	**23**

Österreich / Autriche/ Австрия (2223,200 – 1872,700)

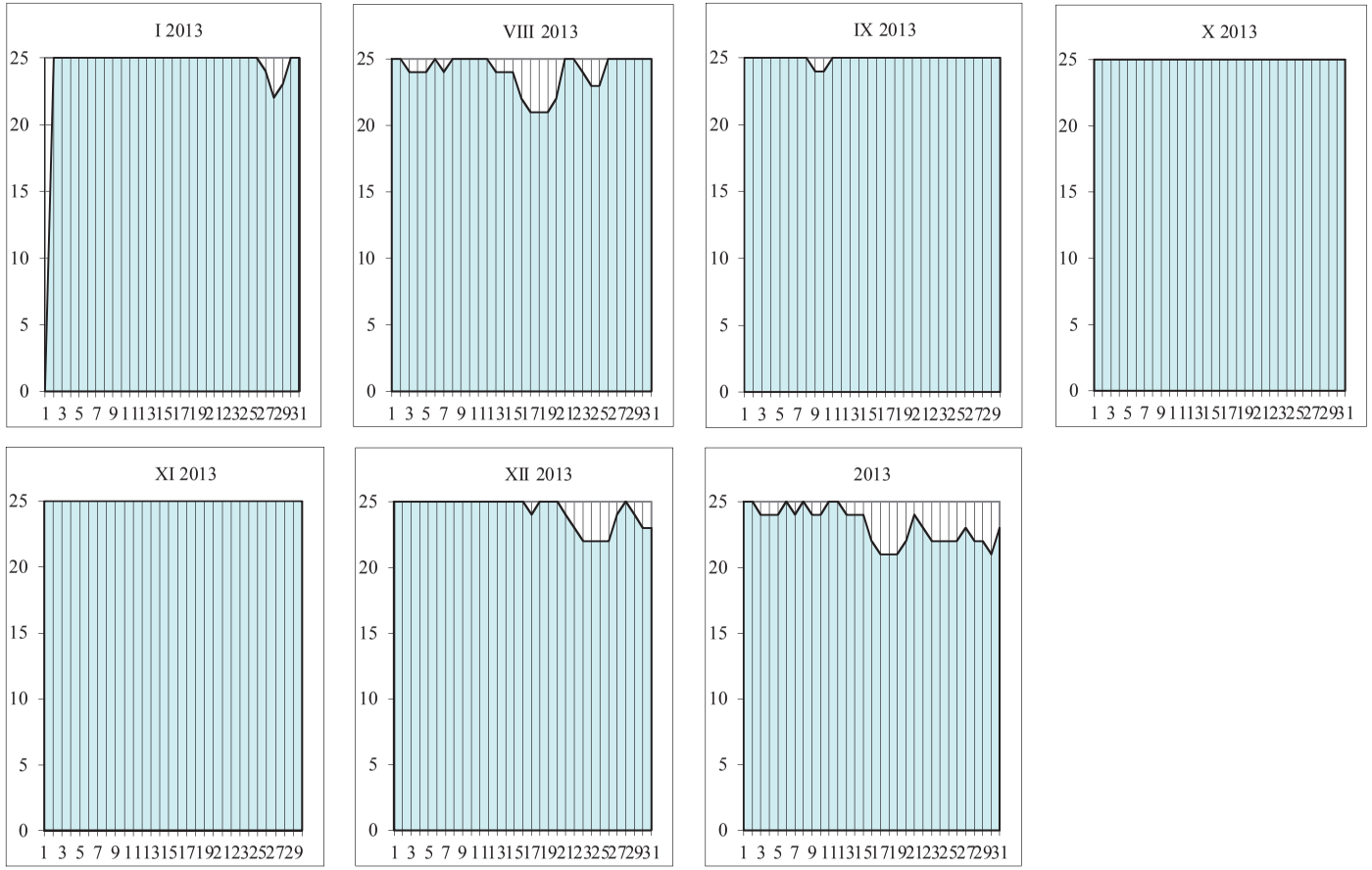

Slowakei / Slovaquie / Словакия (1880,260 – 1708,200)

Name der Furten Nom des seuils	Название перекатов	km км	Monat Mois Месяц	1	2	3	4	5	6	7	8	9	10	11	12	13	14	15	16	17	18	19	20	21	22	23	24	25	26	27	28	29	30	31
Čenkov	Ченков	1735,500-1733,700	**VII**																															25
				1	**2**	**3**	**4**	**5**	**6**	**7**	**8**	**9**	**10**	**11**	**12**	**13**	**14**	**15**	**16**	**17**	**18**	**19**	**20**	**21**	**22**	**23**	**24**	**25**	**26**	**27**	**28**	**29**	**30**	**31**
Kližská Nemá	Клижска Нема	1789,100-1788,800	**VIII**	25	24	24	23	23	23	24	24	24	25				24	23	22	21	21	20	20	24		25	23	22	23					
Čenkov	Ченков	1735,500-1733,700				24	23	23	23	23	24	24	24	25			25	24	23	22	21	21	20	21	24		24	23	22	25				
Obid	Обид	1726,000-1724,700																										25						
Kováčov	Ковачов	1714,300-1713,900																		25	24	24	23	24					25					
Chľaba	Хляба	1711,300-1710,700					25	25	25	25									25	24	23	23	22	23				25	24					
				1	**2**	**3**	**4**	**5**	**6**	**7**	**8**	**9**	**10**	**11**	**12**	**13**	**14**	**15**	**16**	**17**	**18**	**19**	**20**	**21**	**22**	**23**	**24**	**25**	**26**	**27**	**28**	**29**	**30**	**31**
Kližská Nemá	Клижска Нема	1789,100-1788,800	**IX**						25	23	21	21	22	22																				
Čenkov	Ченков	1735,500-1733,700							25	24	22	21	21	21	23		25																	
Kováčov	Ковачов	1714,300-1713,900									25	24	24	24																				
Chľaba	Хляба	1711,300-1710,700									24	23	23	23	25																			
				1	**2**	**3**	**4**	**5**	**6**	**7**	**8**	**9**	**10**	**11**	**12**	**13**	**14**	**15**	**16**	**17**	**18**	**19**	**20**	**21**	**22**	**23**	**24**	**25**	**26**	**27**	**28**	**29**	**30**	**31**
Kližská Nemá	Клижска Нема	1789,100-1788,800	**X**						25	23	25	25	25																					
Čenkov	Ченков	1735,500-1733,700							25	24	24	24	25	25	25																			25
				1	**2**	**3**	**4**	**5**	**6**	**7**	**8**	**9**	**10**	**11**	**12**	**13**	**14**	**15**	**16**	**17**	**18**	**19**	**20**	**21**	**22**	**23**	**24**	**25**	**26**	**27**	**28**	**29**	**30**	**31**
Kližská Nemá	Клижска Нема	1789,100-1788,800	**XI**			25	25																											
Čenkov	Ченков	1735,500-1733,700		25		25	25																											
				1	**2**	**3**	**4**	**5**	**6**	**7**	**8**	**9**	**10**	**11**	**12**	**13**	**14**	**15**	**16**	**17**	**18**	**19**	**20**	**21**	**22**	**23**	**24**	**25**	**26**	**27**	**28**	**29**	**30**	**31**
Cičov	Чичов	1796,600-1795,800	**XII**																								25	25	25					
Kližská Nemá	Клижска Нема	1789,100-1788,800					25	25			25	24	24																					
Čenkov	Ченков	1735,500-1733,700						25	25				24	25						25	24	23	24	24	23	22	22	21	21	21	23	24	24	24
Kováčov	Ковачов	1714,300-1713,900																								25	25	24	24	24				
Chľaba	Хляба	1711,300-1710,700																				25			25	24	24	23	23	23	25			

Tiefengrenzwerte Profondeurs limitatives Лимитирующие глубины		1	2	3	4	5	6	7	8	9	10	11	12	13	14	15	16	17	18	19	20	21	22	23	24	25	26	27	28	29	30	31
	I																															
	II																															
Nicht fett gedruckte 25-dm-Werte	**III**																															
bezeichnen Werte über 25 dm	**IV**																															
	V																															
Les valeurs de 25 dm qui ne sont pas en gras	**VI**																															
représentent des valeurs supérieures à 25 dm.	**VII**	25	25	25	25	25	25	25	25	25	25	25	25	25	25	25	25	25	25	25	25	25	25	25	25	25	25	25	25	25	25	**25**
	VIII	**25**	24	24	23	23	23	23	24	24	24	**25**	25	25	24	23	22	21	21	20	20	21	24	25	23	22	22	**25**	25	25	25	25
	IX	25	25	25	25	25	**25**	23	21	21	21	21	23	25	**25**	25	25	25	25	25	25	25	25	25	25	25	25	25	25	25	25	
Если величина 25 дм не дана жирным	**X**	25	25	25	25	25	**25**	23	24	24	**25**	**25**	**25**	25	25	25	25	25	25	25	25	25	25	25	25	25	25	25	25	25	25	**25**
шрифтом, она превышает 25 дм	**XI**	**25**	25	**25**	**25**	25	25	25	25	25	25	25	25	25	25	25	25	25	25	25	25	25	25	25	25	25	25	25	25	25	25	
	XII	25	25	25	**25**	**25**	**25**	25	25	24	24	**25**	25	25	25	25	25	**25**	24	23	24	24	23	22	22	21	21	21	23	24	24	24
	2013	**25**	**24**	**24**	**23**	**23**	**23**	**23**	**21**	**21**	**21**	**21**	**23**	**25**	**24**	**23**	**22**	**21**	**21**	**20**	**20**	**21**	**23**	**22**	**22**	**21**	**21**	**21**	**23**	**24**	**24**	**24**

Slowakei / Slovaquie / Словакия (1880,260 – 1708,200)

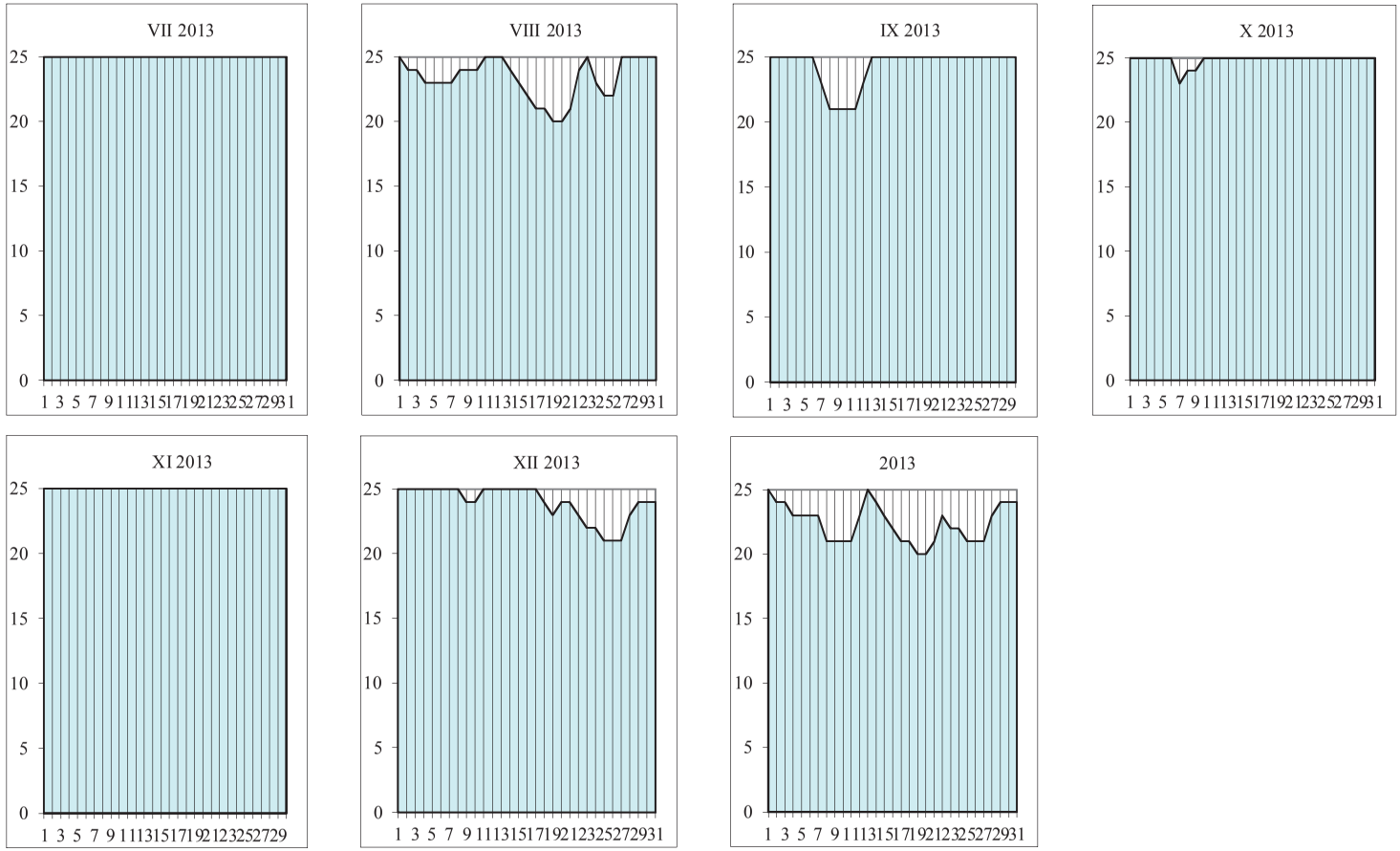

Ungarn / Hongrie / Венгрия (1850,200 – 1433,000)

Name der Furten Nom des seuils	Название перекатов	km км	Monat Mois Месяц	1	2	3	4	5	6	7	8	9	10	11	12	13	14	15	16	17	18	19	20	21	22	23	24	25	26	27	28	29	30	31
Gönyű alsó	Гёнью нижний	1789,100-1788,800	**VIII**	25	24	24	23	23	23	24	24	24	25				24	23	22	21	21	20	20	24		25	23	22	23					
Nyerges	Нергеш	1735,500-1733,700				24	23	23	23	23	24	24	24	25			25	24	23	22	21	21	20	21	24	26	24	23	22	25				
Garamkövesd	Гарамкёвежд	1714,200-1713,900																		25	24	24	23	24					25					
Helemba	Хелемба	1711,300-1710,700					25	25	25	25									25	24	23	23	22	23				25	24					
Dömös ob./amont	Дёмёш верхний	1701,000-1700,000							25	25										25	24	24	23	23	25					25				
Dömös	Дёмёш	1698,900-1697,800				25	24	24	23	23	24	24	24	25				25	24	23	22	22	21	21	23			25	24	23				
Göd	Гёд	1667,400-1666,500							25	25										25	24	24	23	23	25					25				
Budapest	Будапешт	1653,000-1651,800																			25	25	24	24										
Budafok	Будафок	1638,400-1637,400							25	25										25	24	24	23	23	25					25				
Dunafüred	Дунафюред	1618,500-1617,800																			25	25	24	24										
Ercsi	Эрчи	1615,900-1615,100				25	24	24	23	23	24	24	24	25				25	24	23	22	22	21	21	23			25	24	23				
Kulcs	Кульч	1590,700-1590,100							25	25										25	24	24	23	23	25					25				
Dunaújváros	Дунауйварош	1581,500-1580,500							25	25										25	24	24	23	23	25					25				
Kisapostag	Кишапоштаг	1567,300-1566,100		24	24	24	23	22	21	21	21	22	22	22	22	25	25	24	22	21	20	20	19	18	19	21	23	23	22	21	23			
Dunaföldvár ob./amont	Дунафёльдвар верхний	1561,000-1560,000																				25	24	24	24									
Dunaföldvár	Дунафёльдвар	1559,800-1559,700							25	25	25									25	24	24	23	22	23	25				25				
Solt	Шольт	1558,500-1557,500		25	25	25	24	23	23	23	23	23	23	23	24			25	24	23	22	21	20	20	20	23	25	24	23	22	24			
Solt unt./aval	Шольт нижний	1555,800-1554,600																				25	24	24	24									
				1	**2**	**3**	**4**	**5**	**6**	**7**	**8**	**9**	**10**	**11**	**12**	**13**	**14**	**15**	**16**	**17**	**18**	**19**	**20**	**21**	**22**	**23**	**24**	**25**	**26**	**27**	**28**	**29**	**30**	**31**
Gönyű alsó	Гёнью нижний	1789,100-1788,800	**X**						25	23	25	25	25	25																				
Nyerges	Нергеш	1735,500-1733,700							25	24	24	24	25	25	25																			25
Dömös	Дёмёш	1698,900-1697,800									24	25	25	25																				
Ercsi	Эрчи	1615,900-1615,100									24	25	25	25																				
Kisapostag	Кишапоштаг	1567,300-1566,400								24	23	22	22	23	23	24																	25	25
Solt	Шольт	1558,500-1557,000									24	23	24	24	24	25																		
				1	**2**	**3**	**4**	**5**	**6**	**7**	**8**	**9**	**10**	**11**	**12**	**13**	**14**	**15**	**16**	**17**	**18**	**19**	**20**	**21**	**22**	**23**	**24**	**25**	**26**	**27**	**28**	**29**	**30**	**31**
Gönyű alsó	Гёнью нижний	1789,100-1788,800	**XI**			25	25																											
Nyerges	Нергеш	1735,500-1733,700		25		25	25																											
Kisapostag	Кишапоштаг	1567,300-1566,400		24	24	24	24	23	24																									
Solt	Шольт	1558,500-1557,000		25		25	25	25																										

Ungarn / Hongrie / Венгрия (1850,200 – 1433,000)

Tiefengrenzwerte
Profondeurs limitatives
Лимитирующие глубины

Nicht fett gedruckte 25-dm-Werte bezeichnen Werte über 25 dm

Les valeurs de 25 dm qui ne sont pas en gras représentent des valeurs supérieures à 25 dm.

Если величина 25 дм не дана жирным шрифтом, она превышает 25 дм

	1	2	3	4	5	6	7	8	9	10	11	12	13	14	15	16	17	18	19	20	21	22	23	24	25	26	27	28	29	30	31
I																															
II																															
III																															
IV																															
V																															
VI																															
VII																															
VIII	24	24	24	23	22	21	21	21	22	22	22	22	**25**	24	23	22	21	20	20	19	18	19	21	23	22	22	21	23	25	25	25
IX																															
X	25	25	25	25	25	**25**	23	23	22	22	23	23	24	25	25	25	25	25	25	25	25	25	25	25	25	25	25	25	25	**25**	**25**
XI	24	24	24	24	23	24	25	25	25	25	25	25	25	25	25	25	25	25	25	25	25	25	25	25	25	25	25	25	25	25	
XII																															
2013	**24**	**24**	**24**	**23**	**22**	**21**	**21**	**21**	**22**	**22**	**22**	**22**	**24**	**24**	**23**	**22**	**21**	**20**	**20**	**19**	**18**	**19**	**21**	**23**	**22**	**22**	**21**	**23**	**25**	**25**	**25**

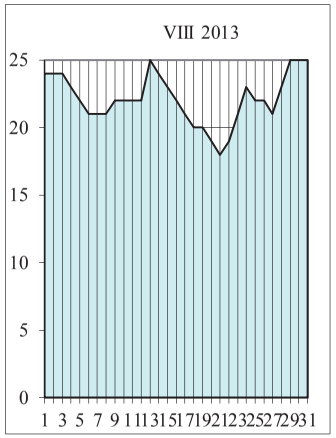

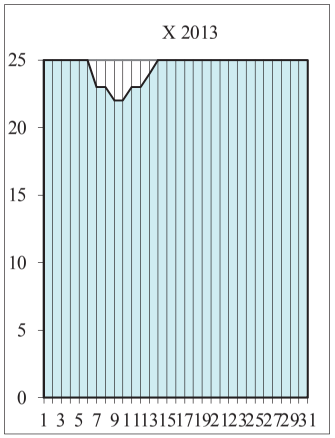

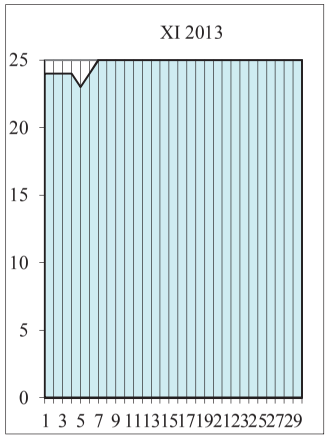

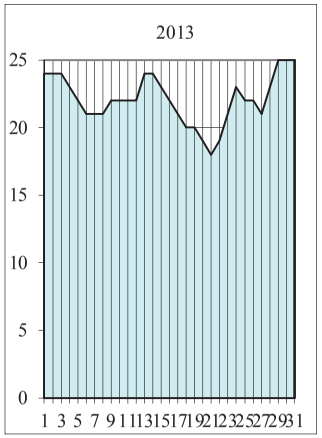

Kroatien / Croatie / Хорватия (1433,000 – 1295,500)

Name der Furten Nom des seuils	Название перекатов	km км	Monat Mois Месяц	1	2	3	4	5	6	7	8	9	10	11	12	13	14	15	16	17	18	19	20	21	22	23	24	25	26	27	28	29	30	31

Tiefengrenzwerte Profondeurs limitatives Лимитирующие глубины		1	2	3	4	5	6	7	8	9	10	11	12	13	14	15	16	17	18	19	20	21	22	23	24	25	26	27	28	29	30	31
	I																															
	II																															
Nicht fett gedruckte 25-dm-Werte	III																															
bezeichnen Werte über 25 dm	IV																															
	V																															
Les valeurs de 25 dm qui ne sont pas en gras	VI																															
représentent des valeurs supérieures à 25 dm.	VII																															
	VIII																															
	IX																															
Если величина 25 дм не дана жирным	X																															
шрифтом, она превышает 25 дм	XI																															
	XII																															
	2013																															

Serbien / Serbie / Сербия (1433,000 – 845,650)

Name der Furten / Nom des seuils	Название перекатов	km / км	Monat / Mois / Месяц	1	2	3	4	5	6	7	8	9	10	11	12	13	14	15	16	17	18	19	20	21	22	23	24	25	26	27	28	29	30	31
Apatin	Апатин	1408,200-1400,000	I	25	25	25	25	25	25	25	25	25	25	25	25	25	25	25	25	25	25	25	25	25	25	25	25	25	25	25	25	25	25	25
Susek	Сусек	1287,000-1281,000		25	25	25	25	25	25	25	25	25	25	25	25	25	25	25	25	25	25	25	25	25	25	25	25	25	25	25	25	25	25	25
Futog	Футог	1267,400-1261,600		25	25	25	25	25	25	25	25	25	25	25	25	25	25	25	25	25	25	25	25	25	25	25	25	25	25	25	25	25	25	25
				1	2	3	4	5	6	7	8	9	10	11	12	13	14	15	16	17	18	19	20	21	22	23	24	25	26	27	28	29		
Apatin	Апатин	1408,200-1400,000	II	25	25	25	25	25	25	25	25	25	25	25	25	25	25	25	25	25	25	25	25	25	25	25	25	25	25	25	25	25		
Susek	Сусек	1287,000-1281,000		25	25	25	25	25	25	25	25	25	25	25	25	25	25	25	25	25	25	25	25	25	25	25	25	25	25	25	25	25		
Futog	Футог	1267,400-1261,600		25	25	25	25	25	25	25	25	25	25	25	25	25	25	25	25	25	25	25	25	25	25	25	25	25	25	25	25	25		
				1	2	3	4	5	6	7	8	9	10	11	12	13	14	15	16	17	18	19	20	21	22	23	24	25	26	27	28	29	30	31
Apatin	Апатин	1408,200-1400,000	III	25	25	25	25	25	25	25	25	25	25	25	25	25	25	25	25	25	25	25	25	25	25	25	25	25	25	25	25	25	25	25
Susek	Сусек	1287,000-1281,000		25	25	25	25	25	25	25	25	25	25	25	25	25	25	25	25	25	25	25	25	25	25	25	25	25	25	25	25	25	25	25
Futog	Футог	1267,400-1261,600		25	25	25	25	25	25	25	25	25	25	25	25	25	25	25	25	25	25	25	25	25	25	25	25	25	25	25	25	25	25	25
				1	2	3	4	5	6	7	8	9	10	11	12	13	14	15	16	17	18	19	20	21	22	23	24	25	26	27	28	29	30	
Apatin	Апатин	1408,200-1400,000	IV	25	25	25	25	25	25	25	25	25	25	25	25	25	25	25	25	25	25	25	25	25	25	25	25	25	25	25	25	25	25	
Susek	Сусек	1287,000-1281,000		25	25	25	25	25	25	25	25	25	25	25	25	25	25	25	25	25	25	25	25	25	25	25	25	25	25	25	25	25	25	
Futog	Футог	1267,400-1261,600		25	25	25	25	25	25	25	25	25	25	25	25	25	25	25	25	25	25	25	25	25	25	25	25	25	25	25	25	25	25	
				1	2	3	4	5	6	7	8	9	10	11	12	13	14	15	16	17	18	19	20	21	22	23	24	25	26	27	28	29	30	31
Apatin	Апатин	1408,200-1400,000	V	25	25	25	25	25	25	25	25	25	25	25	25	25	25	25	25	25	25	25	25	25	25	25	25	25	25	25	25	25	25	25
Susek	Сусек	1287,000-1281,000		25	25	25	25	25	25	25	25	25	25	25	25	25	25	25	25	25	25	25	25	25	25	25	25	25	25	25	25	25	25	25
Futog	Футог	1267,400-1261,600		25	25	25	25	25	25	25	25	25	25	25	25	25	25	25	25	25	25	25	25	25	25	25	25	25	25	25	25	25	25	25
				1	2	3	4	5	6	7	8	9	10	11	12	13	14	15	16	17	18	19	20	21	22	23	24	25	26	27	28	29	30	
Apatin	Апатин	1408,200-1400,000	VI	25	25	25	25	25	25	25	25	25	25	25	25	25	25	25	25	25	25	25	25	25	25	25	25	25	25	25	25	25	25	
Susek	Сусек	1287,000-1281,000		25	25	25	25	25	25	25	25	25	25	25	25	25	25	25	25	25	25	25	25	25	25	25	25	25	25	25	25	25	25	
Futog	Футог	1267,400-1261,600		25	25	25	25	25	25	25	25	25	25	25	25	25	25	25	25	25	25	25	25	25	25	25	25	25	25	25	25	25	25	
				1	2	3	4	5	6	7	8	9	10	11	12	13	14	15	16	17	18	19	20	21	22	23	24	25	26	27	28	29	30	31
Apatin	Апатин	1408,200-1400,000	VII	25	25	25	25	25	25	25	25	25	25	25	25	25	25	25	25	25	25	25	25	25	25	25	25	25	25	25	25	25	25	25
Susek	Сусек	1287,000-1281,000		25	25	25	25	25	25	25	25	25	25	25	25	25	25	25	25	25	25	25	25	25	25	25	25	25	25	25	25	25	25	25
Futog	Футог	1267,400-1261,600		25	25	25	25	25	25	25	25	25	25	25	25	25	25	25	25	25	25	25	25	23	23	22	22	21	20	19	19	18	19	18
				1	2	3	4	5	6	7	8	9	10	11	12	13	14	15	16	17	18	19	20	21	22	23	24	25	26	27	28	29	30	31
Apatin	Апатин	1408,200-1400,000	VIII	25	25	25	25	25	25	25	25	25	25	25	25	25	25	25	25	25	25	25	25	25	25	25	25	25	25	25	25	25	25	25
Susek	Сусек	1287,000-1281,000		25	25	25	25	25	25	25	25	25	25	25	25	25	25	25	25	25	25	25	25	25	25	25	25	25	25	25	25	25	25	25
Futog	Футог	1267,400-1261,600		18	17	16	16	15	15	14	14	13	13	13	13	13	14	15	15	15	14	14	13	12	11	11	11	12	13	14	14	14	16	18
				1	2	3	4	5	6	7	8	9	10	11	12	13	14	15	16	17	18	19	20	21	22	23	24	25	26	27	28	29	30	
Apatin	Апатин	1408,200-1400,000	IX	25	25	25	25	25	25	25	25	25	25	25	25	25	25	25	25	25	25	25	25	25	25	25	25	25	25	25	25	25	25	
Susek	Сусек	1287,000-1281,000		25	25	25	25	25	25	25	25	25	25	25	25	25	25	25	25	25	25	25	25	25	25	25	25	25	25	25	25	25	25	
Futog	Футог	1267,400-1261,600		21	23	25	24	22	19	18	17	16	15	13	12	12	12	13	15	16	17	19	21	24	25	25	25	25	25	25	25	25	25	
				1	2	3	4	5	6	7	8	9	10	11	12	13	14	15	16	17	18	19	20	21	22	23	24	25	26	27	28	29	30	31
Apatin	Апатин	1408,200-1400,000	X	25	25	25	25	25	25	25	25	25	25	25	25	25	25	25	25	25	25	25	25	25	25	25	25	25	25	25	25	25	25	25
Susek	Сусек	1287,000-1281,000		25	25	25	25	25	25	25	25	25	25	25	25	25	25	25	25	25	25	25	25	25	25	25	25	25	25	25	25	25	25	25
Futog	Футог	1267,400-1261,600		25	24	24	23	22	21	20	19	18	17	16	15	15	16	17	20	22	23	24	24	23	23	23	23	22	21	21	20	20	19	19
				1	2	3	4	5	6	7	8	9	10	11	12	13	14	15	16	17	18	19	20	21	22	23	24	25	26	27	28	29	30	
Apatin	Апатин	1408,200-1400,000	XI	25	25	25	25	25	25	25	25	25	25	25	25	25	25	25	25	25	25	25	25	25	25	25	25	25	25	25	25	25	25	
Susek	Сусек	1287,000-1281,000		25	25	25	25	25	25	25	25	25	25	25	25	25	25	25	25	25	25	25	25	25	25	25	25	25	25	25	25	25	25	
Futog	Футог	1267,400-1261,600		19	18	18	18	18	18	18	19	21	23	25	25	25	25	25	25	25	25	25	25	25	25	25	25	25	25	25	25	25	25	
				1	2	3	4	5	6	7	8	9	10	11	12	13	14	15	16	17	18	19	20	21	22	23	24	25	26	27	28	29	30	31
Apatin	Апатин	1408,200-1400,000	XII	25	25	25	25	25	25	25	25	25	25	25	25	25	25	25	25	25	25	25	25	25	25	25	25	25	25	25	25	25	25	25
Susek	Сусек	1287,000-1281,000		25	25	25	25	25	25	25	25	25	25	25	25	25	25	25	25	25	25	25	25	25	25	25	25	25	25	25	25	25	25	25
Futog	Футог	1267,400-1261,600		25	25	25	25	25	25	23	22	22	21	21	20	19	20	20	21	21	21	20	19	18	17	17	16	16	15	15	15	15	15	16

Serbien / Serbie / Сербия (1433,000 – 845,650)

Tiefengrenzwerte Profondeurs limitatives Лимитирующие глубины		1	2	3	4	5	6	7	8	9	10	11	12	13	14	15	16	17	18	19	20	21	22	23	24	25	26	27	28	29	30	31
	I	**25**	**25**	**25**	**25**	**25**	**25**	**25**	**25**	**25**	**25**	**25**	**25**	**25**	**25**	**25**	**25**	**25**	**25**	**25**	**25**	**25**	**25**	**25**	**25**	**25**	**25**	**25**	**25**	**25**	**25**	**25**
	II	**25**	**25**	**25**	**25**	**25**	**25**	**25**	**25**	**25**	**25**	**25**	**25**	**25**	**25**	**25**	**25**	**25**	**25**	**25**	**25**	**25**	**25**	**25**	**25**	**25**	**25**	**25**	**25**	**25**		
Nicht fett gedruckte 25-dm-Werte	**III**	**25**	**25**	**25**	**25**	**25**	**25**	**25**	**25**	**25**	**25**	**25**	**25**	**25**	**25**	**25**	**25**	**25**	**25**	**25**	**25**	**25**	**25**	**25**	**25**	**25**	**25**	**25**	**25**	**25**	**25**	**25**
	IV	**25**	**25**	**25**	**25**	**25**	**25**	**25**	**25**	**25**	**25**	**25**	**25**	**25**	**25**	**25**	**25**	**25**	**25**	**25**	**25**	**25**	**25**	**25**	**25**	**25**	**25**	**25**	**25**	**25**	**25**	
	V	**25**	**25**	**25**	**25**	**25**	**25**	**25**	**25**	**25**	**25**	**25**	**25**	**25**	**25**	**25**	**25**	**25**	**25**	**25**	**25**	**25**	**25**	**25**	**25**	**25**	**25**	**25**	**25**	**25**	**25**	**25**
Les valeurs de 25 dm qui ne sont pas en gras représentent des valeurs supérieures à 25 dm.	**VI**	**25**	**25**	**25**	**25**	**25**	**25**	**25**	**25**	**25**	**25**	**25**	**25**	**25**	**25**	**25**	**25**	**25**	**25**	**25**	**25**	**25**	**25**	**25**	**25**	**25**	**25**	**25**	**25**	**25**	**25**	
	VII	**25**	**25**	**25**	**25**	**25**	**25**	**25**	**25**	**25**	**25**	**25**	**25**	**25**	**25**	**25**	**25**	**25**	**25**	**25**	**25**	23	23	22	22	21	20	19	19	18	19	18
	VIII	18	17	16	16	15	15	14	14	13	13	13	13	13	14	15	15	15	14	14	13	12	11	11	11	12	13	14	14	14	16	18
	IX	21	23	**25**	24	22	19	18	17	16	15	13	12	12	12	13	15	16	17	19	21	24	**25**	**25**	**25**	**25**	**25**	**25**	**25**	**25**	**25**	
Если величина 25 дм не дана жирным шрифтом, она превышает 25 дм	**X**	**25**	24	24	23	22	21	20	19	18	17	16	15	15	16	17	20	22	23	24	24	23	23	23	23	22	21	21	20	20	19	19
	XI	19	18	18	18	18	18	18	19	21	23	**25**	**25**	**25**	**25**	**25**	**25**	**25**	**25**	**25**	**25**	**25**	**25**	**25**	**25**	**25**	**25**	**25**	**25**	**25**	**25**	
	XII	**25**	**25**	**25**	**25**	**25**	**25**	23	22	22	21	21	20	19	20	20	21	21	21	20	19	18	17	17	16	16	15	15	**15**	**15**	**15**	16
	2013	**18**	**17**	**16**	**16**	**15**	**15**	**14**	**14**	**13**	**13**	**13**	**12**	**12**	**12**	**13**	**15**	**15**	**14**	**14**	**13**	**12**	**11**	**11**	**11**	**12**	**13**	**14**	**14**	**14**	**15**	**16**

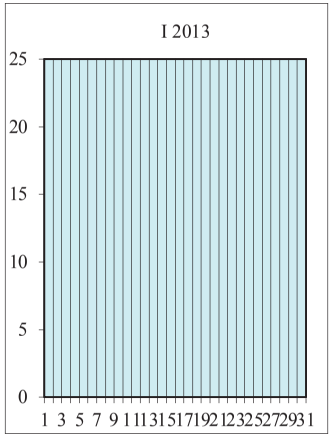

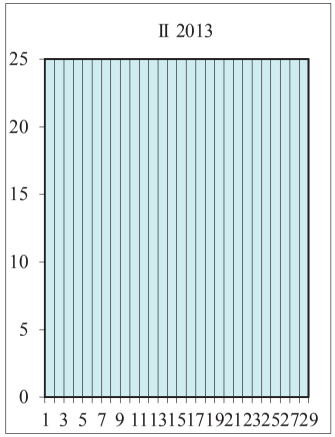

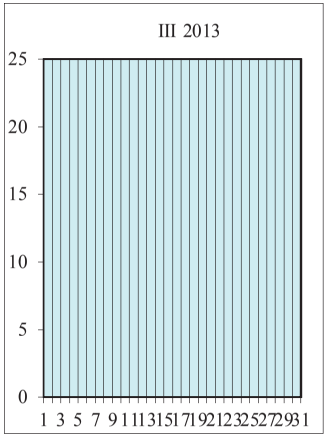

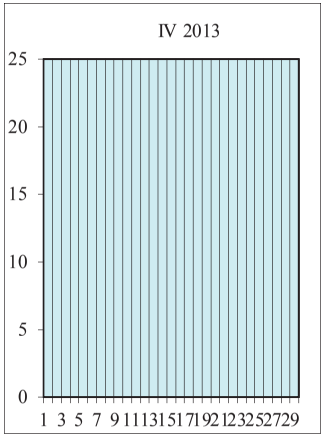

Serbien / Serbie / Сербия (1433,000 – 845,650)

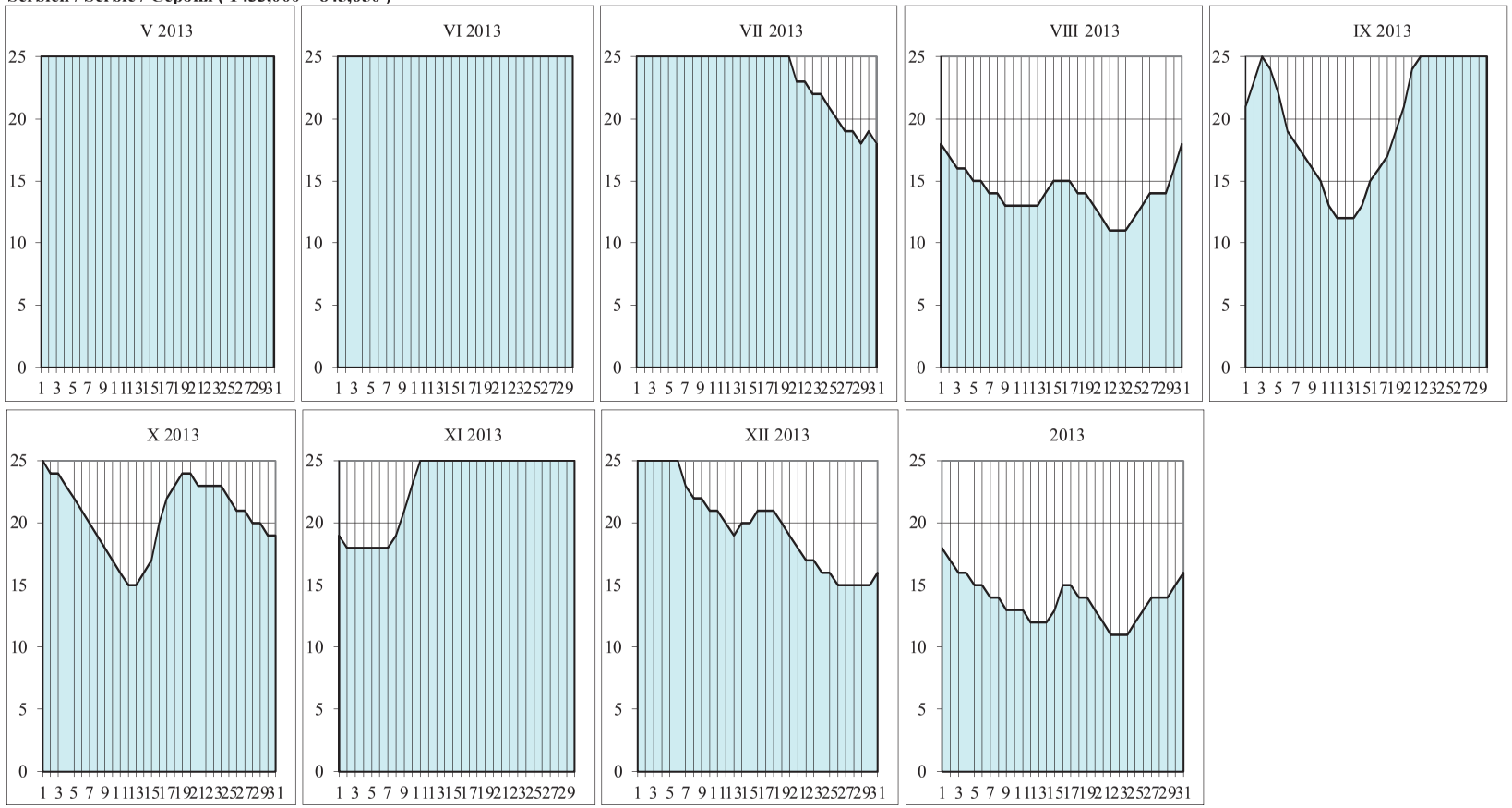

Bulgarien / Bulgarie / Болгария (845,650 – 374,100)

Name der Furt Nom des seuils	Название перекатов	km км	Monat Mois Месяц	1	2	3	4	5	6	7	8	9	10	11	12	13	14	15	16	17	18	19	20	21	22	23	24	25	26	27	28	29	30	31
i. Milka	остров Милка	569,000 - 567,000	**VII**																									25	25	25	25	23	23	20
i. Coundour	остров Кондур	563,000 - 560,000																										25	25	25	25	23	23	
i. Giska	остров Гыска	541,000 - 537,000																															24	23
i. Batin	остров Батин	523,000 - 520,000																														24	23	22
				1	**2**	**3**	**4**	**5**	**6**	**7**	**8**	**9**	**10**	**11**	**12**	**13**	**14**	**15**	**16**	**17**	**18**	**19**	**20**	**21**	**22**	**23**	**24**	**25**	**26**	**27**	**28**	**29**	**30**	**31**
Somovit	Сомовит	610,000 - 608,000	**VIII**							25	25	25	25	25	24	23	23	22	22	22	22	22	22	22	23	23	23	23	22	22	22	23	23	23
i. Paletz	остров Палец	586,000 - 584,000																24	24	24	24	24	24	24	24	24	24	24	23	23	23	24	24	24
i. G. Berzina	остров Г. Бырзина	576,000 - 573,000								23	23	23	23	23	22	21	21	21	21	21	21	21	21	21	22	22	22	22	21	21	21	22	22	22
i. Milka	остров Милка	569,000 - 567,000		20	20	19	19	19	19	19	19	19	19	19	18	18	18	16	17	16	16	16	16	18	18	18	18	18	18	18	18	19	19	19
i. Coundour	остров Кондур	563,000 - 560,000								25	25	25	25	25	24	23	23	22	22	22	22	22	22	21	21	21	21	21	20	20	20	21	21	21
i. Vardim	остров Вардим	544,000 - 541,000								25	25	25	25	25	24	23	23	22	22	22	22	22	22	22	22	22	22	22	21	21	22	23	23	23
i. Giska	остров Гыска	541,000 - 537,000		23	23	22	22	21	21	25	25	25	25	25	24	23	23	22	22	22	22	22	22	22	22	22	22	22	21	21	22	23	23	23
Jantra	Янтра	537,000 - 534,000								25	25	25	25	25	24	23	23	22	22	22	22	22	22	22	22	22	22	22	21	21	23	24	24	24
i. Batin	остров Батин	523,000 - 520,000		25	25	22	22	21	21	25	25	25	25	25	24	23	23	22	22	22	22	22	21	21	21	21	21	21	20	20	24	25	25	25
i. Gostinul	остров Гостинул	476,000 - 472,000										25	25	25	24	23	23	22	22	22	22	22	22	22	22	22	24	24	22	22	22	23	23	23
i. Kosui	остров Косуй	424,000 - 420,000													24	23	23	22	22	22	22	22	22	22	22									
i. Albina	остров Албина	414,000 - 412,000													25	24	24	23	23	23	23	23	23	23	23	23	23	23	23	23	23	24	24	24
i. Chaika	остров Чайка	384,000 - 382,000																										24	24	24	25	25	25	
				1	**2**	**3**	**4**	**5**	**6**	**7**	**8**	**9**	**10**	**11**	**12**	**13**	**14**	**15**	**16**	**17**	**18**	**19**	**20**	**21**	**22**	**23**	**24**	**25**	**26**	**27**	**28**	**29**	**30**	**31**
Somovit	Сомовит	610,000 - 608,000	**IX**	23	24	25										25	24	24	23	23	23	24	24	24	24									
i. Paletz	остров Палец	586,000 - 584,000		24	25																													
i. G. Berzina	остров Г. Бырзина	576,000 - 573,000		22	23	24									24	23	22	22	21	21	21	22	22	22	22	24								
i. Milka	остров Милка	569,000 - 567,000		19	22	23	25								23	22	22	22	21	21	21	21	21	21	21	23	24							
i. Coundour	остров Кондур	563,000 - 560,000		21	22	23	25									25	24	24	23	23	23	23	23	23	23	25								
i. Vardim	остров Вардим	544,000 - 541,000		23	21	22	24								24	23	22	22	21	21	21	22	22	22	22	24								
i. Giska	остров Гыска	541,000 - 537,000		23	24	25										25	24	24	23	23	23	23	23	23	23	25								
Jantra	Янтра	537,000 - 534,000		24	25										24	22	22	22	21	21	22	22	22	22	22	24								
i. Batin	остров Батин	523,000 - 520,000		25																23	23	23	23	23	23	25								
i. Gostinul	остров Гостинул	476,000 - 472,000		23	24	24	25								24	22	22	22	22	22	22	23	23	23	23	25								
i. Albina	остров Албина	414,000 - 412,000		24	25	25									24																			
i. Chaika	остров Чайка	384,000 - 382,000		25																														
				1	**2**	**3**	**4**	**5**	**6**	**7**	**8**	**9**	**10**	**11**	**12**	**13**	**14**	**15**	**16**	**17**	**18**	**19**	**20**	**21**	**22**	**23**	**24**	**25**	**26**	**27**	**28**	**29**	**30**	**31**
i. G. Berzina	остров Г. Бырзина	576,000 - 573,000	**X**															25	25	25														
i. Milka	остров Милка	569,000 - 567,000														24	24	23	23	23	24	24												25
i. Vardim	остров Вардим	544,000 - 541,000														25	25	24	24	24	25	25												
Jantra	Янтра	537,000 - 534,000														25	25	24	24	24	25	25												
				1	**2**	**3**	**4**	**5**	**6**	**7**	**8**	**9**	**10**	**11**	**12**	**13**	**14**	**15**	**16**	**17**	**18**	**19**	**20**	**21**	**22**	**23**	**24**	**25**	**26**	**27**	**28**	**29**	**30**	**31**
i. Milka	остров Милка	569,000 - 567,000	**XI**	25	24	24	23	23	23	22	22	22	22	22	24																			
i. Vardim	остров Вардим	544,000 - 541,000							24	24	24	24	24	24																				
i. Batin	остров Батин	523,000 - 520,000							24	24	24	22	22	22	23																			
				1	**2**	**3**	**4**	**5**	**6**	**7**	**8**	**9**	**10**	**11**	**12**	**13**	**14**	**15**	**16**	**17**	**18**	**19**	**20**	**21**	**22**	**23**	**24**	**25**	**26**	**27**	**28**	**29**	**30**	**31**
i. Milka	остров Милка	569,000 - 567,000	**XII**																	24	24	24	24	24	23	23	23	23	23	21	20	20	20	20
i. Coundour	остров Кондур	563,000 - 560,000																												24	23	23	24	24
i. Vardim	остров Вардим	544,000 - 541,000																															23	23
Jantra	Янтра	537,000 - 534,000																															23	23
i. Batin	остров Батин	523,000 - 520,000																															23	23

Bulgarien / Bulgarie / Болгария (845,650 – 374,100)

Tiefengrenzwerte
Profondeurs limitatives
Лимитирующие глубины

Nicht fett gedruckte 25-dm-Werte bezeichnen Werte über 25 dm

Les valeurs de 25 dm qui ne sont pas en gras représentent des valeurs supérieures à 25 dm.

Если величина 25 дм не дана жирным шрифтом, она превышает 25 дм

	1	2	3	4	5	6	7	8	9	10	11	12	13	14	15	16	17	18	19	20	21	22	23	24	25	26	27	28	29	30	31
I																															
II																															
III																															
IV																															
V																															
VI																															
VII	25	25	25	25	25	25	25	25	25	25	25	25	25	25	25	25	25	25	25	25	25	25	25	25	**25**	**25**	**25**	**25**	23	23	20
VIII	20	20	19	19	19	19	19	19	19	19	19	18	18	18	16	17	16	16	16	16	18	18	18	18	18	18	18	18	19	19	19
IX	19	21	22	24	25	25	25	25	25	25	25	23	22	22	22	21	21	21	21	21	21	21	23	24	25	25	25	25	25	25	
X	25	25	25	25	25	25	25	25	25	25	25	25	25	24	23	23	23	24	24	25	25	25	25	25	25	25	25	25	25	25	**25**
XI	**25**	24	24	23	23	23	22	22	22	22	22	23	25	25	25	25	25	25	25	25	25	25	25	25	25	25	25	25	25	25	
XII	25	25	25	25	25	25	25	25	25	25	25	25	25	25	25	25	24	24	24	24	24	23	23	23	23	23	21	20	20	20	20
2013	**19**	**20**	**19**	**19**	**19**	**19**	**19**	**19**	**19**	**19**	**19**	**18**	**18**	**18**	**16**	**17**	**16**	**16**	**16**	**16**	**18**	**18**	**18**	**18**	**18**	**18**	**18**	**18**	**19**	**19**	**19**

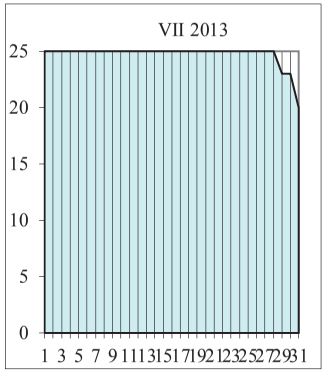

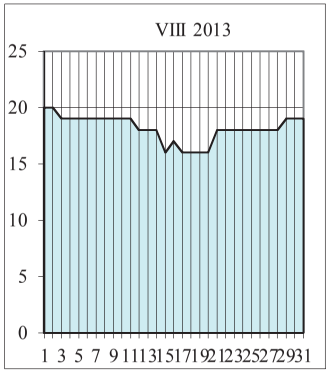

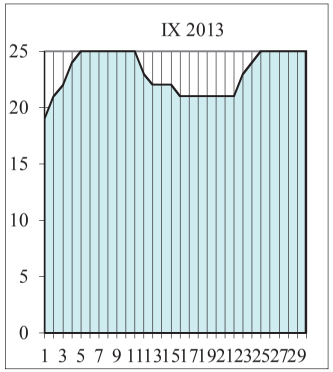

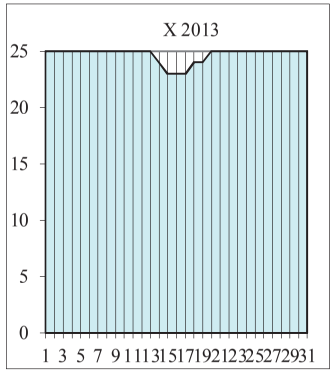

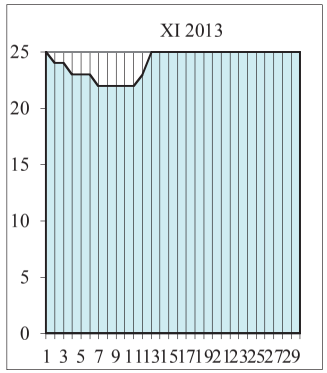

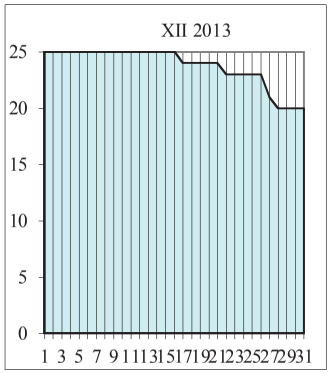

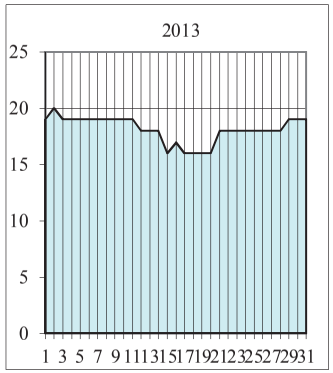

Rumänien - Flussdonau / Secteur fluvial de la Roumanie / Речной участок Румынии (km 1075,000-170,000 км)

Name der Furten Nom des seuils	Название перекатов	km км	Monat Mois Месяц	1	2	3	4	5	6	7	8	9	10	11	12	13	14	15	16	17	18	19	20	21	22	23	24	25	26	27	28	29	30	31
Turcescu	Турческу	344,800 - 344,700	**VII**																								21	20	18	17	17	16	15	14
Lebăda	Лебэда	336,800 - 336,700																														25	24	23
Mârleanu	Мырляну	325,700 - 325,600																															25	24
Fermecatu o./amont	Фермекатул верхний	322,200 - 322,000																										24	22	21	20	19	18	17
Fermecatu unt./aval	Фермекатул нижний	317,900 - 317,800																													25	24	23	22
				1	**2**	**3**	**4**	**5**	**6**	**7**	**8**	**9**	**10**	**11**	**12**	**13**	**14**	**15**	**16**	**17**	**18**	**19**	**20**	**21**	**22**	**23**	**24**	**25**	**26**	**27**	**28**	**29**	**30**	**31**
Salcia	Салчия	823,000 - 822,900	**VIII**							25	24	25	23	23	22	22	22	22	23	23	22	22	24	25	22	21	19	19	20	23				
Păpădia	Пэпэдия	677,600 - 676,900						25	25	24	24	24	24	23	22	22	21	21	21	22	22	22	22	22	23	22	21	19	19	20	21	21	22	22
Băloiu	Бэлой	631,600 - 631,500												25	24	24	23	23	23	24	24	24	23	24	24	24	23	22	21	21	22	23	24	24
Turcescu	Турческу	344,800 - 344,700		14	13	12	11	11	10	10	9	9	9	8	8	7	7	6	5	5	5	5	5	5	5	6	6	6	5	4	3	3	4	5
Caragheorghe	Карагеорге	343,200 - 343,100														25	25	24	23	23	23	23	23	23	23	24	24	24	23	22	21	21	22	23
Lebăda	Лебэда	336,800 - 336,700		23	22	21	20	20	19	19	18	18	18	17	17	16	16	15	14	14	14	14	14	14	14	15	15	15	14	13	12	12	13	14
Mârleanu	Мырляну	325,700 - 325,600		23	23	21	20	19	18	18	17	16	16	15	15	14	14	13	13	12	11	11	11	11	11	11	12	12	12	11	10	9	9	10
Fermecatu o./amont	Фермекатул верхний	322,200 - 322,000		16	16	14	13	12	11	11	10	9	9	8	8	7	7	6	6	5	4	4	4	4	4	4	5	5	5	4	3	2	2	3
Fermecatu unt./aval	Фермекатул нижний	317,900 - 317,800		21	21	19	18	17	16	16	15	14	14	13	13	12	12	11	11	10	9	9	9	9	9	9	10	10	10	9	8	7	7	8
Cernavoda unt./aval	Чернавода нижний	296,300 - 296,200										25	25	24	24	23	23	22	22	21	20	20	20	20	20	20	21	21	21	20	19	18	18	19
Fasole	Фасоле	290,300 - 289,300							25	25	24	23	20	19	19	18	18	17	17	16	15	15	15	15	15	15				25	24	23	23	24
Alvănesti	Альвенешти	276,000 - 275,900																													25			
				1	**2**	**3**	**4**	**5**	**6**	**7**	**8**	**9**	**10**	**11**	**12**	**13**	**14**	**15**	**16**	**17**	**18**	**19**	**20**	**21**	**22**	**23**	**24**	**25**	**26**	**27**	**28**	**29**	**30**	**31**
Păpădia	Пэпэдия	677,600 - 677,400	**IX**	22	23	24							25	24	23	22	22	21	21	21	22													
Băloiu	Бэлой	631,600 - 628,400		24	24	25									25	24	24	23	23	23	24	25	25											
Turcescu	Турческу	344,800 - 344,700		5	5	6	6	7	9	10	11	12	12	12	11	10	9	8	7	7	6	6	6	7	7	8	10	12	14	16	18	20	22	
Caragheorghe	Карагеорге	343,200 - 343,100		23	23	24	24	25											25	25	24	24	24	25	25									
Lebăda	Лебэда	337,000 - 336,700		14	14	15	15	21	23	24	25				25	24	23	22	21	21	20	20	20	21	21	22	24							
Mârleanu	Мырляну	325,700 - 325,200		10	11	11	12	14	15	17	18	20	21	21	20	19	18	17	16	15	14	13	13	14	14	14	15	18	20	22				
Fermecatu o./amont	Фермекатул верхний	322,300 - 322,000		3	4	4	5	13	14	16	17	19	20	20	19	18	17	16	15	14	13	12	12	13	13	13	14	17	19	21	25			
Fermecatu unt./aval	Фермекатул нижний	318,000 - 317,800		8	9	9	10	15	16	18	19	21	22	22	21	20	19	18	17	16	15	14	14	15	15	15	16	19	21	23				
Cernavoda unt./aval	Чернавода нижний	296,300 - 296,200		19	20																													
Fasole	Фасоле	290,300 - 289,500		24	25	25															25	24	24	25	25	25								
Alvănesti	Альвенешти	275,900 - 275,800																				25	25											
				1	**2**	**3**	**4**	**5**	**6**	**7**	**8**	**9**	**10**	**11**	**12**	**13**	**14**	**15**	**16**	**17**	**18**	**19**	**20**	**21**	**22**	**23**	**24**	**25**	**26**	**27**	**28**	**29**	**30**	**31**
Turcescu	Турческу	344,800 - 344,000	**X**	22	22	21	21	20	21	21	20	19	22	22	21	20	20	18	17	16	17	18	18	19	20	21	23	24	25	24	24	23	22	21
Caragheorghe	Карагеорге	344,000 - 343,900											21	21	20	19	19	17	16	15	16	17	17	18	19	20	22	23	24	23	23	22	21	20
Mârleanu	Мырляну	325,300 - 325,200															25	24	22	21	21	21	22	22	23	24								
Fermecatu o./amont	Фермекатул верхний	322,300 - 322,200											24	23	22	22	21	20	18	17	17	17	18	18	19	20	22	23	25		25	25	24	23
Fermecatu unt./aval	Фермекатул нижний	317,900 - 317,700																25	23	22	22	22	23	23	24	25								
				1	**2**	**3**	**4**	**5**	**6**	**7**	**8**	**9**	**10**	**11**	**12**	**13**	**14**	**15**	**16**	**17**	**18**	**19**	**20**	**21**	**22**	**23**	**24**	**25**	**26**	**27**	**28**	**29**	**30**	**31**
Turcescu	Турческу	344,100 - 344,000	**XI**	20	20	19	18	18	18	17	16	16	15	16	16	17	20	23																
Caragheorghe	Карагеорге	344,000 - 343,900		19	19	18	17	17	17	16	15	15	15	15	15	16	19	22	25															
Mârleanu	Мырляну	325,300 - 325,200			25	24	23	22	22	21	21	20	20	20	20	21	22	25																
Fermecatu o./amont	Фермекатул верхний	322,300 - 322,200		22	21	20	19	18	18	17	17	16	16	16	16	17	18	21	25															
Fermecatu unt./aval	Фермекатул нижний	317,900 - 317,700				25	24	23	23	22	22	21	21	21	21	22	23																	
				1	**2**	**3**	**4**	**5**	**6**	**7**	**8**	**9**	**10**	**11**	**12**	**13**	**14**	**15**	**16**	**17**	**18**	**19**	**20**	**21**	**22**	**23**	**24**	**25**	**26**	**27**	**28**	**29**	**30**	**31**
Turcescu	Турческу	344,100 - 344,000	**XII**																	25	25	24	25	24	24	23	22	21	20	19	18	18	18	17
Caragheorghe	Карагеорге	344,000 - 343,900																		24	24	23	24	23	23	22	21	20	19	18	17	17	17	16
Mârleanu	Мырляну	325,400 - 325,300																													25	24	24	23
Fermecatu o./amont	Фермекатул верхний	322,300 - 322,200																									25	24	24	22	21	20	20	19
Fermecatu unt./aval	Фермекатул нижний	317,900 - 317,800																										25	25	23	22	21	21	20

Rumänien - Flussdonau / Secteur fluvial de la Roumanie / Речной участок Румынии (km 1075,00-170,00 км)

Tiefengrenzwerte
Profondeurs limitatives
Лимитирующие глубины

Nicht fett gedruckte 25-dm-Werte bezeichnen Werte über 25 dm

Les valeurs de 25 dm qui ne sont pas en gras représentent des valeurs supérieures à 25 dm.

Если величина 25 дм не дана жирным шрифтом, она превышает 25 дм

	1	2	3	4	5	6	7	8	9	10	11	12	13	14	15	16	17	18	19	20	21	22	23	24	25	26	27	28	29	30	31
I																															
II																															
III																															
IV																															
V																															
VI																															
VII	25	25	25	25	25	25	25	25	25	25	25	25	25	25	25	25	25	25	25	25	25	25	25	21	20	18	17	17	16	15	14
VIII	14	13	12	11	11	10	10	9	9	9	8	8	7	7	6	5	5	4	4	4	4	4	4	5	5	5	4	3	2	2	3
IX	3	4	4	5	7	9	10	11	12	12	12	11	10	9	8	7	7	6	6	6	7	7	8	10	12	14	16	18	20	22	
X	22	22	21	21	20	21	21	20	19	21	21	20	19	19	17	16	15	16	17	17	18	19	20	22	23	24	23	23	22	21	20
XI	19	19	18	17	17	17	16	15	15	15	15	15	16	18	21	**25**	25	25	25	25	25	25	25	25	25	25	25	25	25	25	
XII	25	25	25	25	25	25	25	25	25	25	25	25	25	25	25	25	24	24	23	24	23	23	22	21	20	19	18	17	17	17	16
2013	**3**	**4**	**4**	**5**	**7**	**9**	**10**	**9**	**9**	**9**	**8**	**8**	**7**	**7**	**6**	**5**	**5**	**4**	**4**	**4**	**4**	**4**	**4**	**5**	**5**	**5**	**4**	**3**	**2**	**2**	**3**

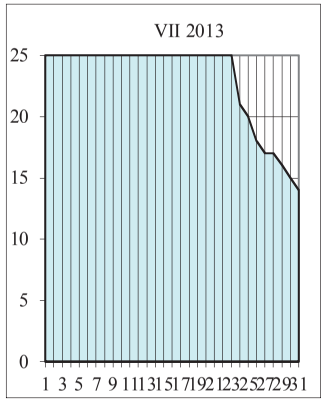

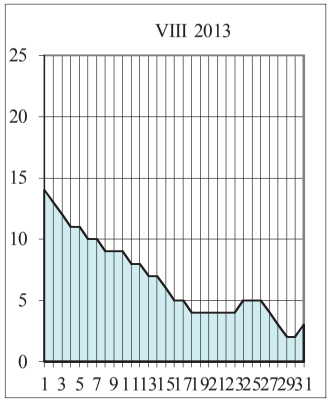

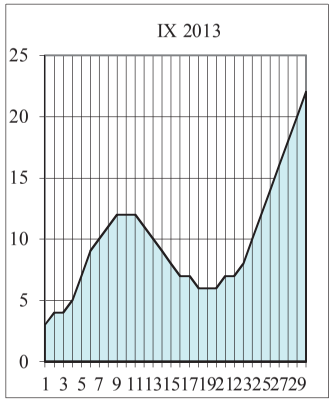

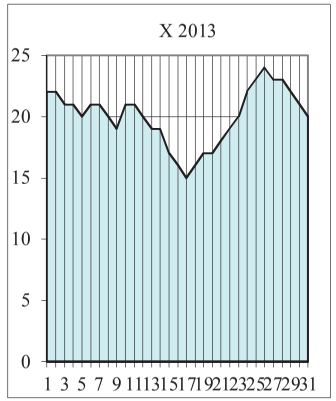

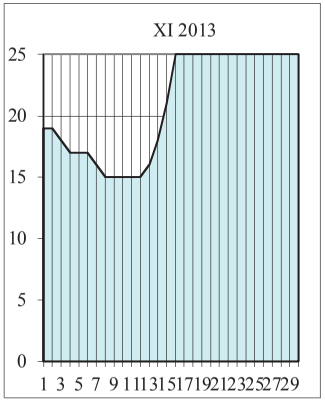

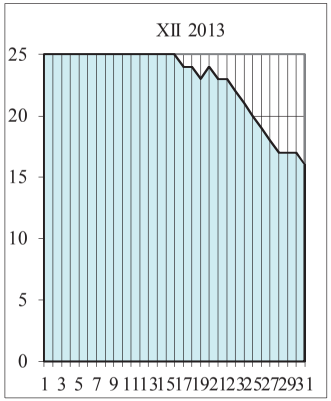

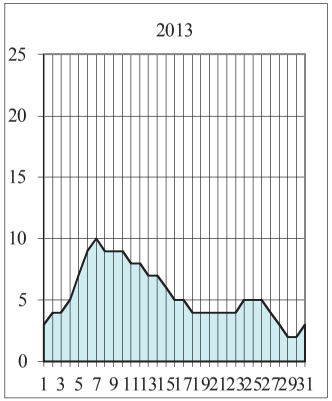

Rumänien - Seedonau / Secteur maritime de la Roumanie / Морской участок Румынии (km 170,000-0,000 км)

Name der Furten Nom des seuils	Название перекатов	km км	Monat Mois Месяц	1	2	3	4	5	6	7	8	9	10	11	12	13	14	15	16	17	18	19	20	21	22	23	24	25	26	27	28	29	30	31
Pruth ob./amont	Прут верхний	73+1100 - 73+400	**VIII**														23	23	23	23	23	23	23	23	23	23	23	23	23	23	23	23	23	23
Reni unt./aval	Рени нижний	63+000 - 62+1700															23	23	23	23	23	23	23	23	23	23	23	23	23	23	23	23	23	23
Isaccea ob./amont	Исакча верхний	56+1500 - 56+1400															23	23	23	23	23	23	23	23	23	23	23	23	23	23	23	23	23	23
Tulcea ob./amont	Тульчеа верхний	40+1200 - 40+1100															23	23	23	23	23	23	23	23	23	23	23	23	23	23	23	23	23	23
				1	**2**	**3**	**4**	**5**	**6**	**7**	**8**	**9**	**10**	**11**	**12**	**13**	**14**	**15**	**16**	**17**	**18**	**19**	**20**	**21**	**22**	**23**	**24**	**25**	**26**	**27**	**28**	**29**	**30**	**31**
Pruth ob./amont	Прут верхний	73+600 - 73+400	**IX**	23	23	23	23	23	23	23	23	23	23	23	23	23	23	23	23	23	23	23	23	23	23	23	23	23	23	23	23	23		
Reni unt./aval	Рени нижний	63+000 - 62+1700		23	23	23	23	23	23	23	23	23	23	23	23	23	23	23	23	23	23	23	23	23	23	23	23	23	23	23	23	23		
Isaccea ob./amont	Исакча верхний	56+1500 - 56+1400		23	23	23	23	23	23	23	23	23	23	23	23	23	23	23	23	23	23	23	23	23	23	23	23	23	23	23	23	23		
Tulcea ob./amont	Тульчеа верхний	40+1300 - 40+1100		23	23	23	23	23	23	23	23	23	23	23	23	23	23	23	23	23	23	23	23	23	23	23	23	23	23	23	23	23		

Tiefengrenzwerte Profondeurs limitatives Лимитирующие глубины		1	2	3	4	5	6	7	8	9	10	11	12	13	14	15	16	17	18	19	20	21	22	23	24	25	26	27	28	29	30	31
	I																															
	II																															
Nicht fett gedruckte 24-Fuß-Werte	**III**																															
bezeichnen Werte über 24 Fuß	**IV**																															
	V																															
Les valeurs de 24 pieds qui ne sont pas	**VI**																															
en gras représentent des valeurs supérieures	**VII**																															
à 24 pieds	**VIII**	24	24	24	24	24	24	24	24	24	24	24	24	24	23	23	23	23	23	23	23	23	23	23	23	23	23	23	23	23	23	23
	IX	23	23	23	23	23	23	23	23	23	23	23	23	23	23	23	23	23	23	23	23	23	23	23	23	23	23	23	23	23	24	
Если величина 24 фута не дана жирным	**X**																															
шрифтом, она превышает 24 фута	**XI**																															
	XII																															
	2013	**23**	**23**	**23**	**23**	**23**	**23**	**23**	**23**	**23**	**23**	**23**	**23**	**23**	**23**	**23**	**23**	**23**	**23**	**23**	**23**	**23**	**23**	**23**	**23**	**23**	**23**	**23**	**23**	**23**	**23**	**23**

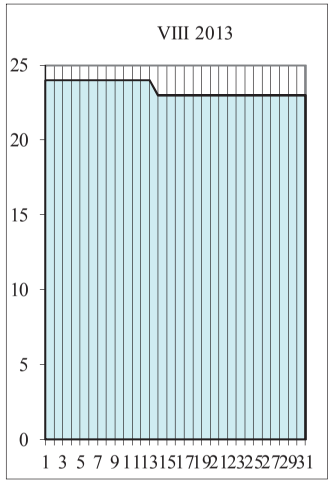

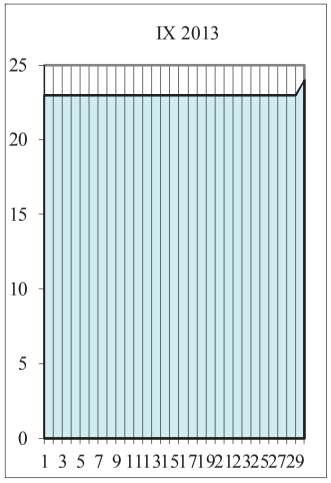

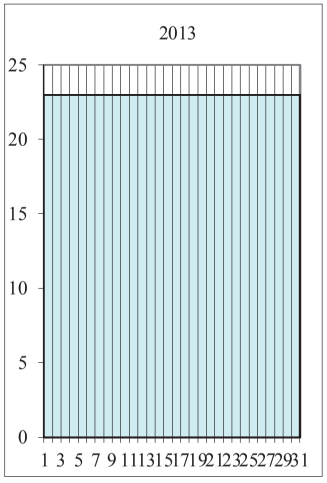

Republik Moldau / République de Moldova /Республика Молдова

Name der Furt Nom des seuils	Название перекатов	km км	Monat Mois Месяц	1	2	3	4	5	6	7	8	9	10	11	12	13	14	15	16	17	18	19	20	21	22	23	24	25	26	27	28	29	30	31

Tiefengrenzwerte Profondeurs limitatives Лимитирующие глубины		1	2	3	4	5	6	7	8	9	10	11	12	13	14	15	16	17	18	19	20	21	22	23	24	25	26	27	28	29	30	31
	I																															
	II																															
Nicht fett gedruckte 25-dm-Werte	III																															
bezeichnen Werte über 25 dm	IV																															
	V																															
Les valeurs de 25 dm qui ne sont pas en gras	VI																															
représentent des valeurs supérieures à 25 dm.	VII																															
	VIII																															
	IX																															
Если величина 25 дм не дана жирным	X																															
шрифтом, она превышает 25 дм	XI																															
	XII																															
	2013																															

Ukraine / Ukraine / Украина

Name der Furt Nom des seuils	Название перекатов	km км	Monat Mois Месяц	1	2	3	4	5	6	7	8	9	10	11	12	13	14	15	16	17	18	19	20	21	22	23	24	25	26	27	28	29	30	31

Tiefengrenzwerte Profondeurs limitatives Лимитирующие глубины		1	2	3	4	5	6	7	8	9	10	11	12	13	14	15	16	17	18	19	20	21	22	23	24	25	26	27	28	29	30	31
	I																															
	II																															
Nicht fett gedruckte 25-dm-Werte	III																															
bezeichnen Werte über 25 dm	IV																															
	V																															
Les valeurs de 25 dm qui ne sont pas en gras	VI																															
représentent des valeurs supérieures à 25 dm.	VII																															
	VIII																															
	IX																															
Если величина 25 дм не дана жирным	X																															
шрифтом, она превышает 25 дм	XI																															
	XII																															
	2013																															

IV.2.3

Anzahl der Tage, an denen der Grenzwert der Fahrrinnentiefe dem empfohlenen Wert entsprach oder darunter lag
Nombre de jours pendant lesquels la profondeur limitative était inférieure ou égale à la profondeur recommandée
Количество дней, когда лимитирующие глубины были равны рекомендуемой глубине или не достигали ее

Deutschland / Allemagne / Германия

dm - дм	Tage / jours / дни											
	2003	2004	2005	2006	2007	2008	2009	2010	2011	2012	AVE	**2013**
	*1)	*1)	*1)	*1)	*1)	*1)	*1)	*1)	*1)	*1)		***1)**
20												
19												
18												
17												
16												
15												
14												
13												
12												
11												
10												
9												
8												
7												
6												
5												
4												
3												
2												
1												

	AVE
	2013

Mittelwert über Zeitraum / Période moyenne / В среднем за период
Ausgewertetetes Jahr / Année analysée / Анализируемый год
*1) Keine Angaben / Pas de données / Нет данных

Österreich - oberhalb Wien / Autriche, en amont de Vienne / Австрия - выше Вены

dm - дм	Tage / jours / дни											
	2003 *1)	2004 *1)	2005 *1)	2006	2007	2008	2009	2010	2011	2012	AVE	**2013**
20				30	1	2	10	0	28	0	10	**0**
19				23	0	1	0	0	23	0	7	**0**
18				10	0	0	0	0	11	0	3	**0**
17				6	0	0	0	0	0	0	1	**0**
16				1	0	0	0	0	0	0	0	**0**
15												
14												
13												
12												
11												
10												
9												
8												
7												
6												
5												
4												
3												
2												
1												

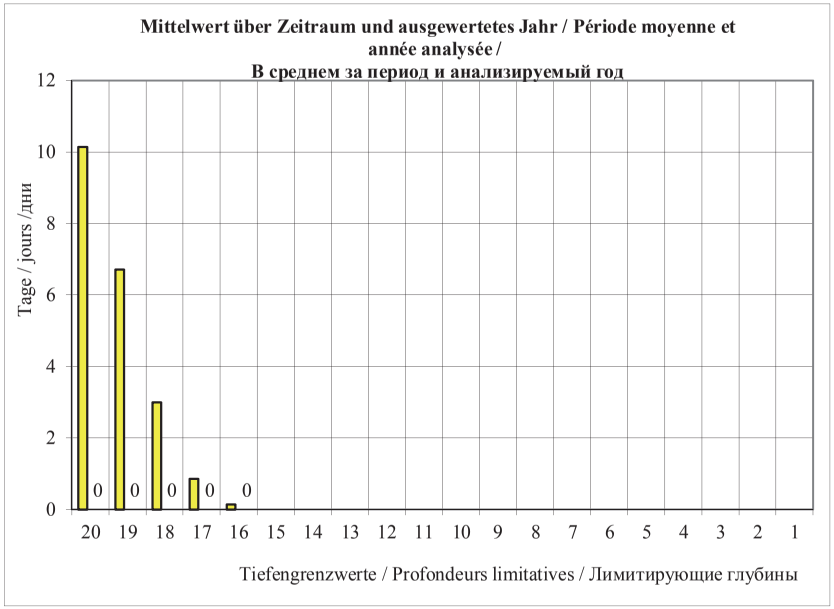

	AVE
	2013

Mittelwert über Zeitraum / Période moyenne / В среднем за период
Ausgewertetetes Jahr / Année analysée / Анализируемый год
*1) Keine Angaben / Pas de données / Нет данных

Österreich - unterhalb Wien / Autriche, en aval de Vienne / Австрия - ниже Вены

dm - дм	Tage / jours / дни											
	2003 *1)	2004 *1)	2005 *1)	2006	2007	2008	2009	2010	2011	2012	AVE	**2013**
25				97	3	3	104	124	163	77	82	**54**
24				87	2	69	92	111	148	66	82	**41**
23				77	2	46	69	100	122	51	67	**25**
22				66	2	41	43	91	97	32	53	**12**
21				55	2	26	21	80	70	15	38	**4**
20				40	1	16	10	59	52	9	27	**0**
19				29	0	6	4	40	34	7	17	**0**
18				21	0	4	1	19	15	3	9	**0**
17				14	0	2	0	9	9	2	5	**0**
16				5	0	0	0	3	3		2	**0**
15				1	0	0	0	0	0	0	0	**0**
14												
13												
12												
11												
10												
9												
8												
7												
6												
5												
4												
3												
2												
1												

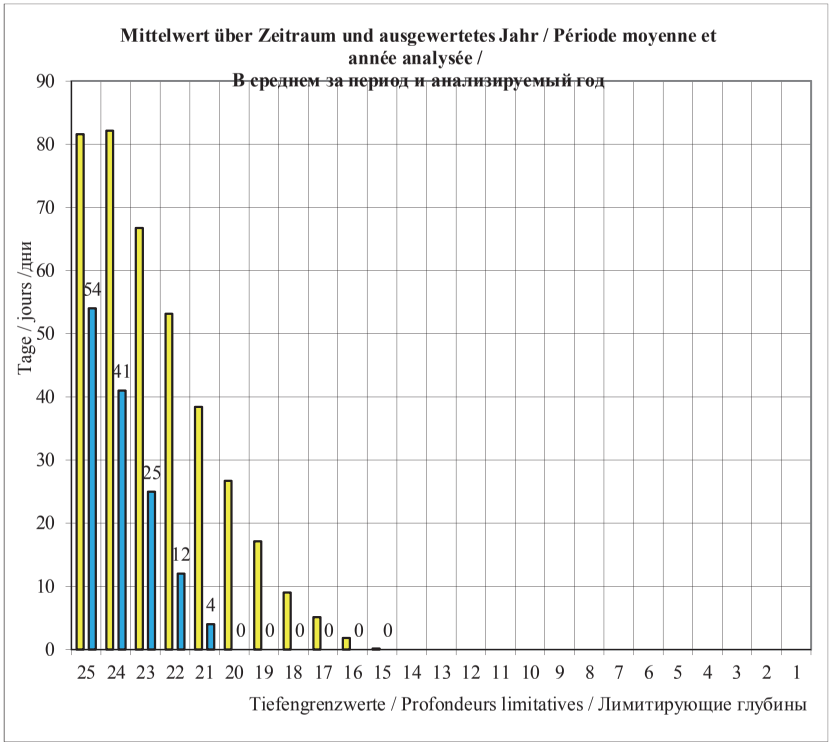

	AVE
	2013

Mittelwert über Zeitraum / Période moyenne / В среднем за период
Ausgewertetetes Jahr / Année analysée / Анализируемый год
*1) Keine Angaben / Pas de données / Нет данных

Slowakei / Slovaquie / Словакия

dm - дм	Tage / jours / дни											
	2003	2004	2005	2006	2007	2008	2009	2010	2011	2012	AVE	**2013**
25	132	139	166	84	67	123	102	36	152	84	109	**107**
24	112	123	147	70	54	109	83	30	140	68	94	**93**
23	86	97	131	56	34	88	72	24	109	50	75	**72**
22	65	76	105	48	24	65	57	15	80	33	57	**49**
21	52	54	81	38	9	45	42	5	67	18	41	**30**
20	40	41	59	29	4	34	32	2	51	13	31	**17**
19	34	31	45	23	3	25	22	0	40	4	23	**12**
18	28	22	31	17	3	11	10	0	33	0	16	**2**
17	21	11	19	10	3	5	7	0	27	0	10	**0**
16	14	8	6	3	2	0	5	0	18	0	6	**0**
15	11	6	0	1	2	0	2	0	9	0	3	**0**
14	6	4	0	0	0	0	1	0	1	0	1	**0**
13	2	0	0	0	0	0	0	0	0	0	0	**0**
12												
11												
10												
9												
8												
7												
6												
5												
4												
3												
2												
1												

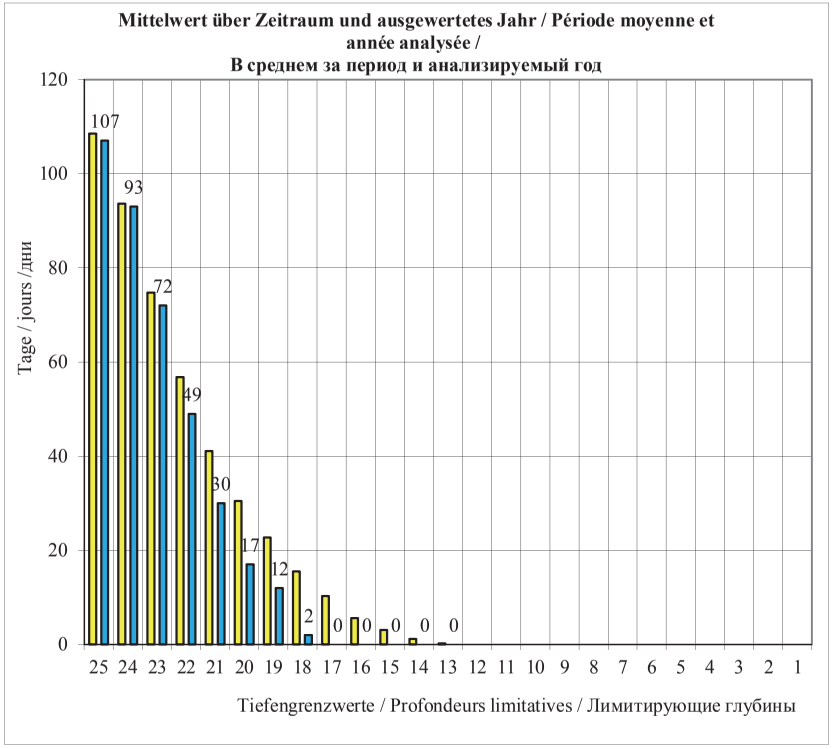

	AVE
	2013

Mittelwert über Zeitraum / Période moyenne / В среднем за период
Ausgewertetetes Jahr / Année analysée / Анализируемый год
*1) Keine Angaben / Pas de données / Нет данных

Ungarn / Hongrie / Венгрия

dm - дм	Tage / jours / дни											
	2003	2004	2005	2006	2007	2008	2009	2010	2011	2012	AVE	**2013**
25	187	167	138	174	91	131	124	38	18	17	109	**94**
24	183	151	132	161	79	119	98	34	17	16	99	**80**
23	168	133	121	131	58	102	83	29	16	14	86	**58**
22	160	109	112	122	42	75	64	25	11	13	73	**21**
21	145	86	95	110	21	52	48	16	10	6	59	**16**
20	135	61	76	92	7	39	38	7	6	0	46	**8**
19	125	43	50	73	4	26	25	1	6	0	35	**2**
18	112	33	40	51	4	17	13	0	4	0	27	**1**
17	102	18	30	38	3	10	8	0	0	0	21	**0**
16	89	13	19	19	3	0	4	0	0	0	15	**0**
15	63	8	4	6	2	0	3	0	0	0	9	**0**
14	40	5	0	0	0	0	1	0	0	0	5	**0**
13	20	1	0	0	0	0	0	0	0	0	2	**0**
12	6	0	0	0	0	0	0	0	0	0	1	**0**
11	3	0	0	0	0	0	0	0	0	0	0	**0**
10												
9												
8												
7												
6												
5												
4												
3												
2												
1												

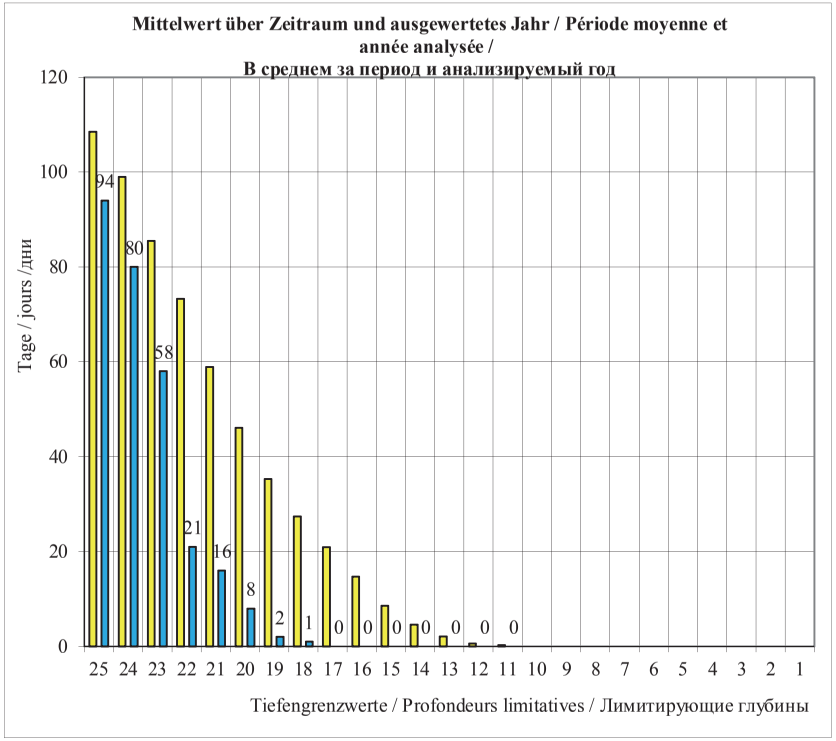

	AVE
	2013

Mittelwert über Zeitraum / Période moyenne / В среднем за период
Ausgewertetetes Jahr / Année analysée / Анализируемый год
*1) Keine Angaben / Pas de données / Нет данных

Kroatien / Croatie / Хорватия

dm - дм	Tage / jours / дни											
	2003	2004	2005	2006	2007	2008	2009	2010	2011	2012	AVE	**2013**
	*1)	*1)	*1)	*1)	*1)	*1)	*1)	*1)	*1)	*1)		***1)**
25												
24												
23												
22												
21												
20												
19												
18												
17												
16												
15												
14												
13												
12												
11												
10												
9												
8												
7												
6												
5												
4												
3												
2												
1												

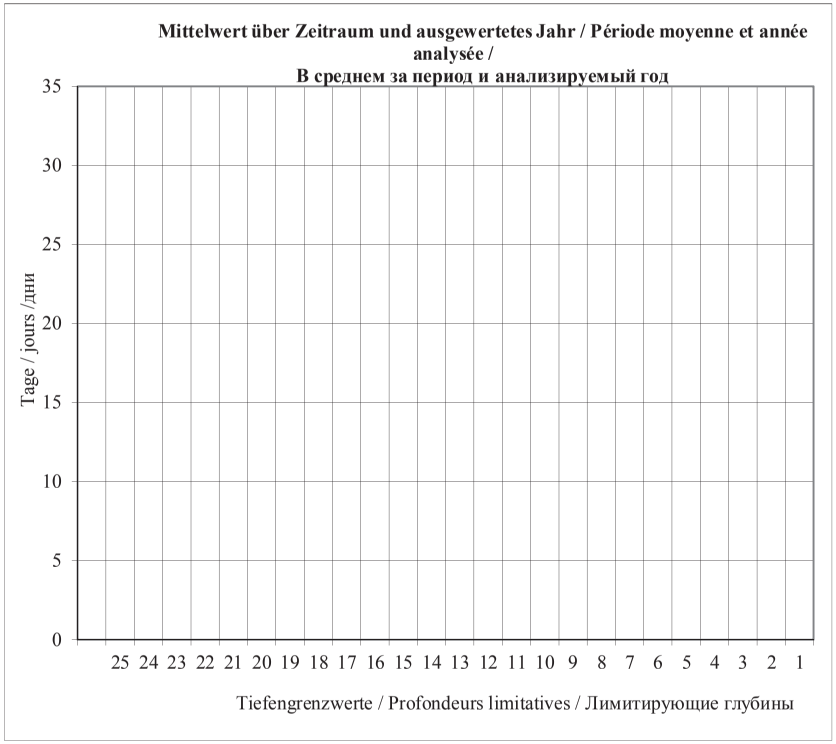

	AVE
	2013

Mittelwert über Zeitraum / Période moyenne / В среднем за период
Ausgewertetetes Jahr / Année analysée / Анализируемый год
*1) Keine Angaben / Pas de données / Нет данных

Serbien / Serbie / Сербия

dm - дм	Tage / jours / дни											
	2003	2004	2005	2006	2007	2008	2009	2010	2011	2012	AVE	**2013**
25	164	362	289	240	363	345	266	210	347	319	291	**127**
24	156	360	287	240	362	335	251	193	344	312	284	**121**
23	143	360	286	239	361	326	242	180	342	303	278	**110**
22	129	351	280	236	360	323	235	171	339	292	272	**102**
21	117	349	273	231	356	312	221	160	334	282	264	**90**
20	98	339	267	228	350	302	212	153	332	264	255	**81**
19	86	331	265	228	346	286	207	150	327	252	248	**69**
18	68	325	259	221	334	270	199	138	322	236	237	**56**
17	50	318	257	213	322	252	187	123	314	222	226	**49**
16	39	305	255	206	314	241	172	113	302	211	216	**39**
15	28	302	254	193	306	230	155	108	293	199	207	**25**
14	17	298	253	188	298	219	137	92	276	178	196	**17**
13	5	289	251	182	288	210	122	80	256	163	185	**8**
12	2	280	247	180	278	203	107	66	246	149	176	**3**
11	1	275	243	176	270	186	88	54	236	138	167	**0**
10	0	269	232	169	259	173	62	38	222	127	155	**0**
9	0	260	232	163	246	152	46	33	205	121	146	**0**
8	0	247	230	156	235	137	41	28	194	102	137	**0**
7	0	240	223	149	224	126	34	27	180	92	130	**0**
6	0	232	215	143	209	119	31	26	166	80	122	**0**
5	0	219	204	129	201	109	27	25	153	68	114	**0**
4	0	210	190	117	185	94	20	23	141	56	104	**0**
3	0	195	169	104	168	69	7	16	124	44	90	**0**
2	0	178	150	97	153	57	1	5	106	28	78	**0**
1	0	163	137	81	137	48	0	2	81	18	67	**0**

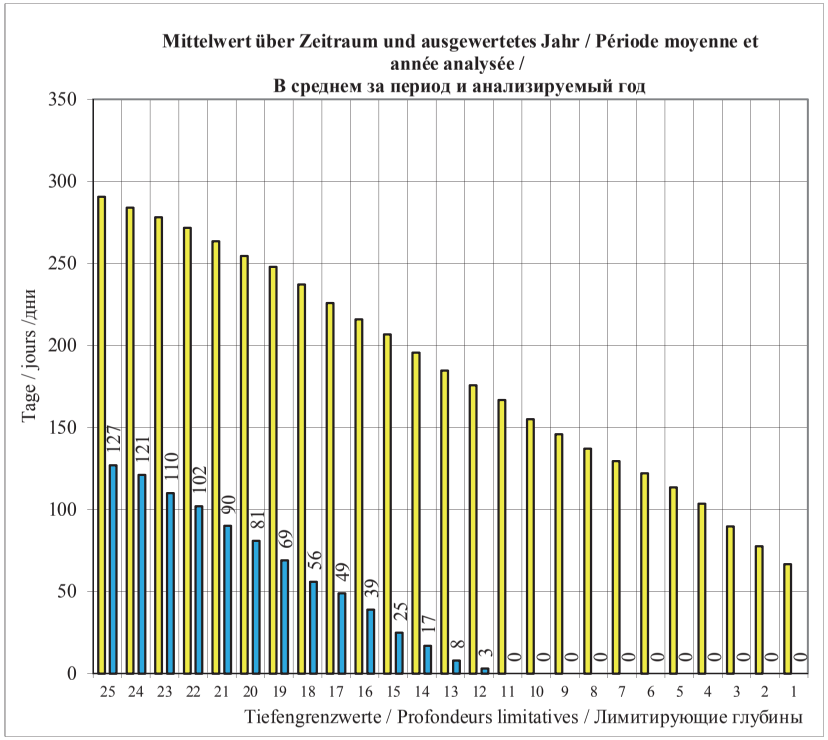

	AVE
	2013

Mittelwert über Zeitraum / Période moyenne / В среднем за период
Ausgewertetetes Jahr / Année analysée / Анализируемый год
*1) Keine Angaben / Pas de données / Нет данных

Bulgarien / Bulgarie / Болгария

dm - дм	Tage / jours / дни											
	2003	2004	2005	2006	2007	2008	2009	2010	2011	2012	AVE	**2013**
25	195	48	34	180	259	167	143	19	347	222	161	**88**
24	191	41	28	166	225	154	124	9	319	191	145	**81**
23	182	32	19	137	174	123	98	8	290	158	122	**68**
22	173	32	16	108	139	100	68	6	240	130	101	**52**
21	158	29	10	85	107	74	42	5	205	100	82	**43**
20	139	28	5	59	80	58	32	1	163	72	64	**35**
19	124	16	0	38	52	25	20	0	126	43	44	**30**
18	80	11	0	21	31	17	11	0	113	25	31	**17**
17	57	9	0	9	15	10	5	0	79	8	19	**6**
16	21	3	0	0	2	4	0	0	57	3	9	**5**
15	8	0	0	0	0	2	0	0	28	0	4	**0**
14	0	0	0	0	0	0	0	0	17	0	2	**0**
13	0	0	0	0	0	0	0	0	0	0	**0**	**0**
12												
11												
10												
9												
8												
7												
6												
5												
4												
3												
2												
1												

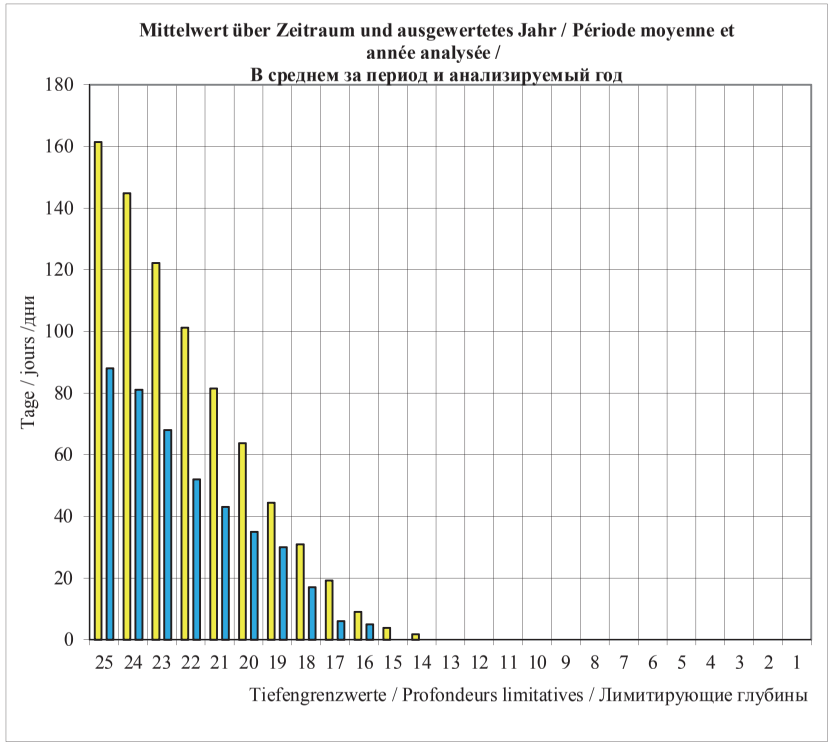

	AVE
	2013

Mittelwert über Zeitraum / Période moyenne / В среднем за период
Ausgewertetetes Jahr / Année analysée / Анализируемый год
*1) Keine Angaben / Pas de données / Нет данных

Rumänien - Flussdonau / Secteur fluvial de la Roumanie / Речной участок Румынии (1075,000 - 170,000)

dm - дм	Tage / jours / дни											
	2003	2004	2005	2006	2007	2008	2009	2010	2011	2012	AVE	**2013**
25	175	102	72	147	176	152	137	0	203	154	132	**131**
24	170	90	62	146	169	142	128	0	197	150	125	**130**
23	165	85	56	142	156	135	120	0	183	147	119	**126**
22	163	72	46	140	149	126	112	0	161	139	111	**120**
21	152	55	43	133	138	116	105	0	154	133	103	**114**
20	146	44	40	132	127	110	99	0	147	126	97	**104**
19	141	35	34	126	119	105	94	0	138	119	91	**96**
18	132	24	32	116	113	98	79	0	131	112	84	**89**
17	116	17	29	112	105	84	73	0	122	101	76	**83**
16	110	16	23	107	98	66	67	0	117	87	69	**72**
15	102	14	22	107	93	56	65	0	112	80	65	**65**
14	85	12	19	97	85	47	63	0	109	71	59	**58**
13	81	10	15	93	79	36	59	0	103	56	53	**55**
12	78	5	13	83	73	23	53	0	91	43	46	**54**
11	63	1	8	73	70	16	39	0	87	36	39	**49**
10	54	0	1	68	63	4	28	0	81	27	33	**45**
9	45	0	0	63	55	0	22	0	75	21	28	**40**
8	41	0	0	55	37	0	18	0	71	17	24	**35**
7	35	0	0	43	21	0	17	0	62	17	20	**31**
6	26	0	0	36	9	0	15	0	50	15	15	**24**
5	14	0	0	27	0	0	14	0	37	13	11	**20**
4	12	0	0	19	0	0	11	0	28	8	8	**14**
3	6	0	0	18	0	0	9	0	23	5	6	**5**
2	0	0	0	14	0	0	7	0	18	0	4	**2**
1	0	0	0	3	0	0	0	0	9	0	1	**0**

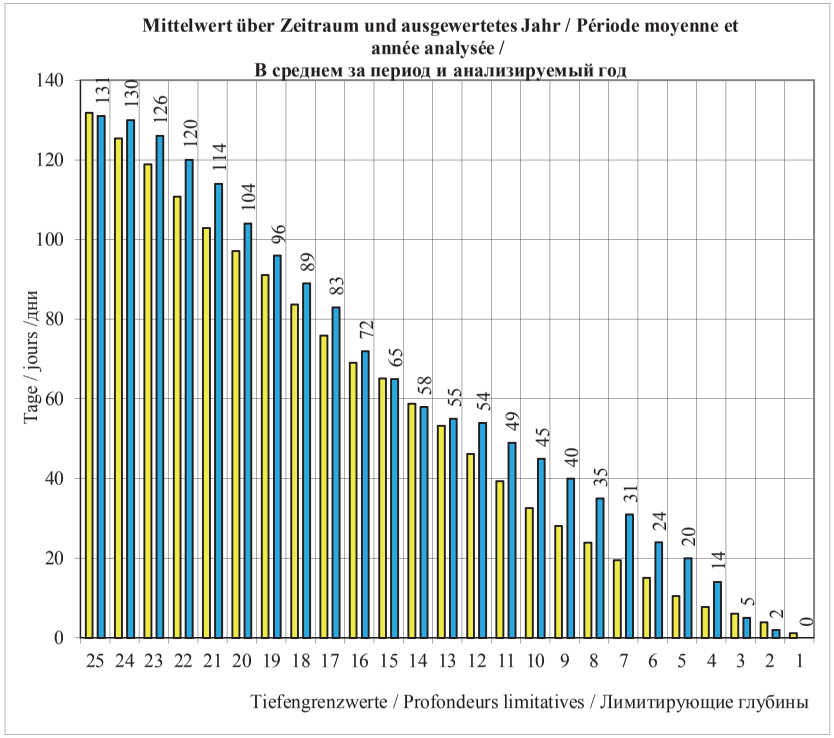

	AVE
	2013

Mittelwert über Zeitraum / Période moyenne / В среднем за период
Ausgewertetetes Jahr / Année analysée / Анализируемый год
*1) Keine Angaben / Pas de données / Нет данных

Rumänien - Seedonau / Secteur maritime de la Roumanie / Морской участок Румынии (170,000 - 0,000)

Fuß pieds футы	Tage / jours / дни											
	2003	2004	2005	2006	2007	2008	2009	2010	2011	2012	AVE	**2013**
24												
23	98	17	0	325	83	13	98	167	17	0	82	**47**
22	0	0	0	112	40	0	0	83	0	0	24	**0**
21	0	0	0	16	16	0	0	0	0	0	3	**0**
20	0	0	0	4	4	0	0	0	0	0	1	**0**
19												
18												
17												
16												
15												
14												
13												
12												
11												
10												
9												
8												
7												
6												
5												
4												
3												
2												
1												

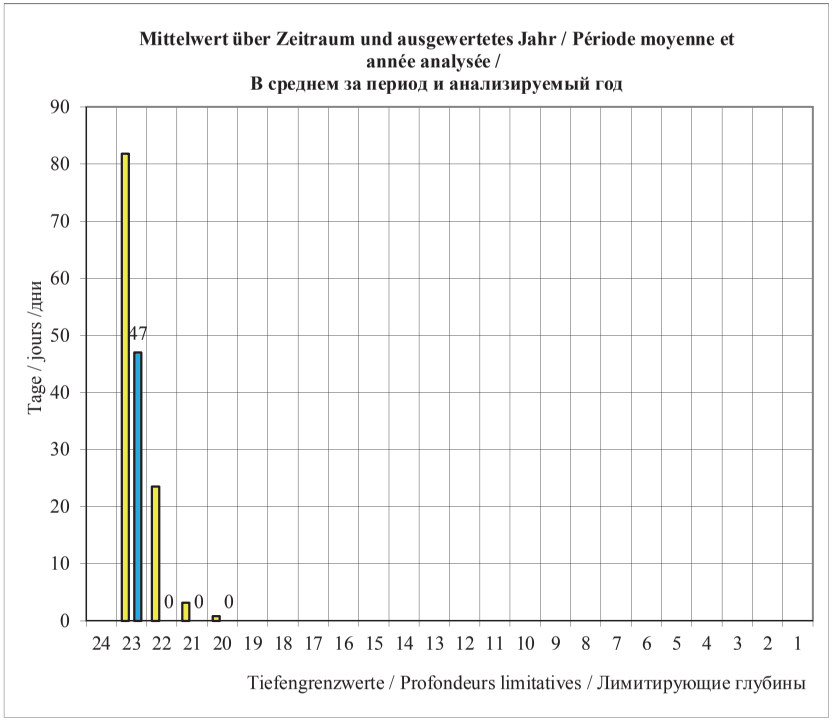

	AVE
	2013

Mittelwert über Zeitraum / Période moyenne / В среднем за период
Ausgewertetetes Jahr / Année analysée / Анализируемый год
*1) Keine Angaben / Pas de données / Нет данных

Republik Moldau / République de Moldova / Республика Молдова

dm - дм	Tage / jours / дни											
	2003	2004	2005	2006	2007	2008	2009	2010	2011	2012	AVE	**2013**
	*1)	*1)	*1)	*1)	*1)	*1)	*1)	*1)	*1)	*1)		*1)
25												
24												
23												
22												
21												
20												
19												
18												
17												
16												
15												
14												
13												
12												
11												
10												
9												
8												
7												
6												
5												
4												
3												
2												
1												

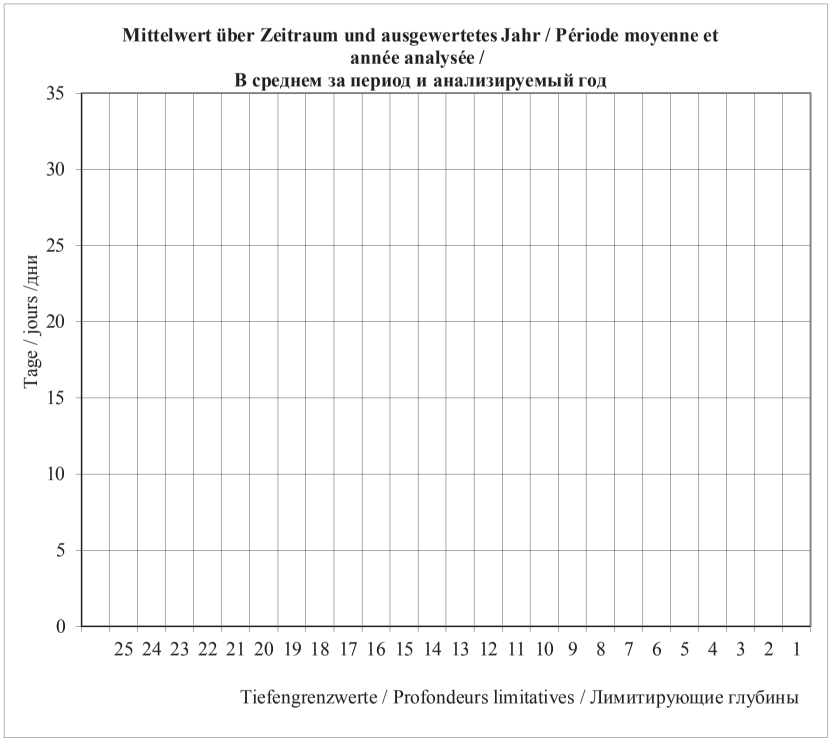

	AVE
	2013

Mittelwert über Zeitraum / Période moyenne / В среднем за период
Ausgewertetetes Jahr / Année analysée / Анализируемый год
*1) Keine Angaben / Pas de données / Нет данных

Ukraine / Ukraine / Украина

dm - дм	Tage / jours / дни											
	2003	2004	2005	2006	2007	2008	2009	2010	2011	2012	AVE	**2013**
	*1)	*1)	*1)	*1)	*1)	*1)	*1)	*1)	*1)	*1)		*1)
25												
24												
23												
22												
21												
20												
19												
18												
17												
16												
15												
14												
13												
12												
11												
10												
9												
8												
7												
6												
5												
4												
3												
2												
1												

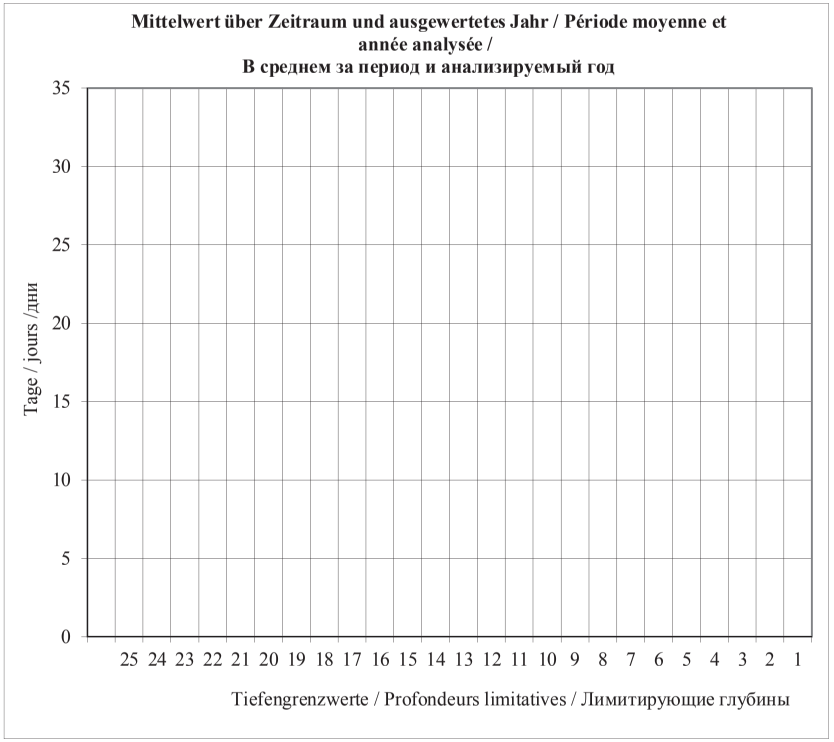

	AVE
	2013

Mittelwert über Zeitraum / Période moyenne / В среднем за период
Ausgewertetetes Jahr / Année analysée / Анализируемый год
*1) Keine Angaben / Pas de données / Нет данных

IV.2.4
Tiefengrenzwerte auf den kritischen Streckenabschnitten der unteren Donau
Profondeurs limitatives sur les secteurs critiques du Bas-Danube
Лимитирующие глубины на критических участках низовьев Дуная

Rumänisch-bulgarische Strecke / Secteur roumano-bulgare / Румынско-болгарский участок (845,650 - 610,000)

Hydrologische Messstelle Station hydrométrique Водомерная станция km км	Kritischer Abschnitt Secteur critique Критический участок km км	2013												
			I	II	III	IV	V	VI	VII	VIII	IX	X	XI	XII
Cetate Четате 811,000	Salcia Салчия 821,700 - 820,200	MIN												
		AVE												
		MAX												
Calafat Калафат 795,000	Bogdanul Богданул 785,000-783,000	MIN												
		AVE												
		MAX												
	Pietrişu Пиетришу 756,300-756,000	MIN												
		AVE												
		MAX												
	Linovo Линово 738,200-737,500	MIN												
		AVE												
		MAX												
Bechet Бекет 679,000	Păpădia Пэпэдия 677,400-676,500	MIN												
		AVE												
		MAX												
Corabia Корабиа 630,000	Băloiu Бэлой 631,500-627,700	MIN												
		AVE												
		MAX												
Tiefengrenzwerte / Profondeurs limitatives Лимитирующие глубины														



Rumänisch-bulgarische Strecke / Secteur bulgaro-roumain / Болгаро-румынский участок (610,000 - 374,100)

(Somovit / Сомовит - 607,700) - (Russe / Roussé / Русе - 495,600)

Hydrologische Messstelle Station hydrométrique Водомерная станция km км	Kritischer Streckenabschnit Secteur critique Критический участок km км		2013												
			I	II	III	IV	V	VI	VII	VIII	IX	X	XI	XII
Svistov Свиштов 554,300	Milka Милка 570,600-568,000	MIN							20	16	19	23	22	20
		AVE							23	18	22	24	24	22
		MAX							25	20	25	25	25	24
	Insel / Ile Vardim о. Вардим 544,000-541,000	MIN								21	21	24	24	23
		AVE								23	23	25	24	23
		MAX								25	24	25	24	23
Russe / Roussé Русе 495,600	Batin Батин 525,000-523,500	MIN							22	20	23		22	23
		AVE							23	23	24		23	23
		MAX							24	25	25		24	23
Tiefengrenzwerte / Profondeurs limitatives Лимитирующие глубины			**0**	**0**	**0**	**0**	**0**	**0**	**20**	**16**	**19**	**23**	**22**	**20**

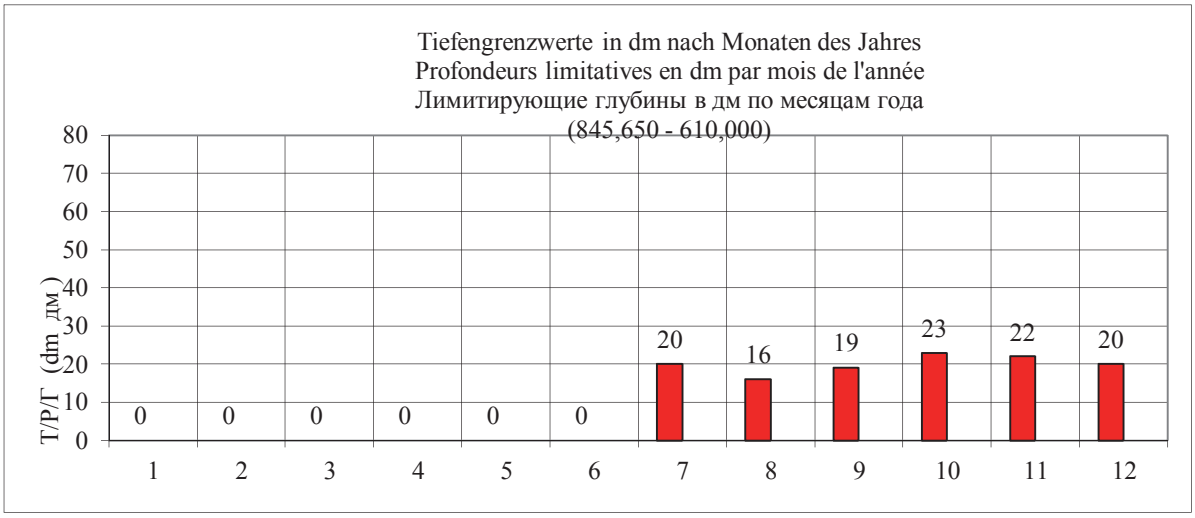

(Russe / Roussé / Русе - 495,600) - (Silistra / Силистра - 375,500)

Hydrologische Messstelle Station hydrométrique Водомерная станция km км	Kritischer Streckenabschnit Secteur critique Критический участок km км		2013												
			I	II	III	IV	V	VI	VII	VIII	IX	X	XI	XII
Russe / Roussé Русе 495,600	Garvan о. Гарван 476,500-472,500	MIN								22	22			
		AVE								24	24			
		MAX								25	25			
Silistra Силистра 375,500	Malak Preslavetz М. Преславец 413,000-411,800	MIN								23	24			
		AVE								24	25			
		MAX								25	25			
Tiefengrenzwerte / Profondeurs limitatives Лимитирующие глубины			**0**	**0**	**0**	**0**	**0**	**0**	**0**	**22**	**22**	**0**	**0**	**0**

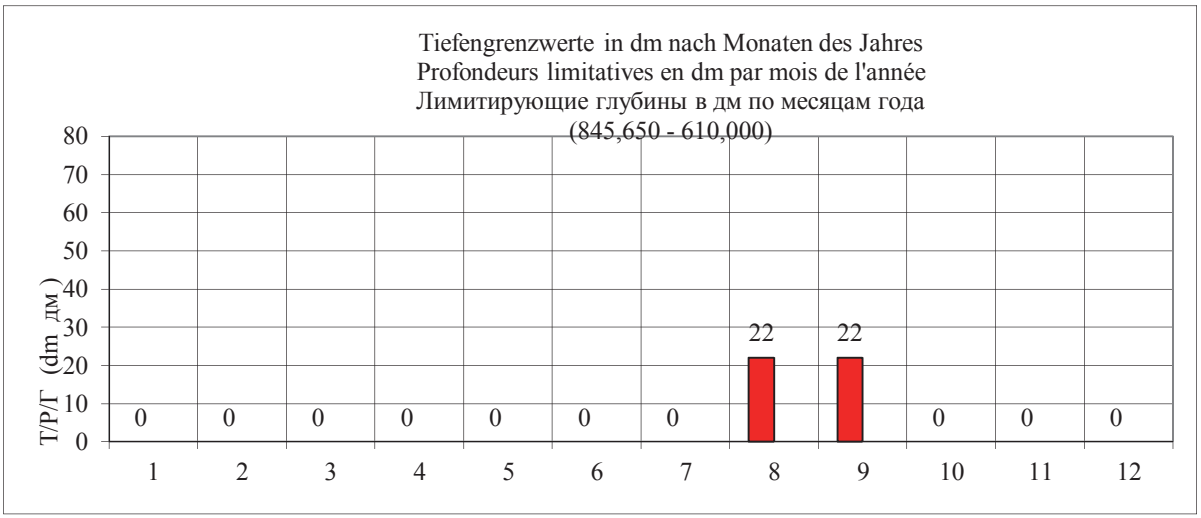

Rumänische Strecke / Secteur roumain / Румынский участок
(374,100 – 300,000)

Hydrologische Messstelle Station hydrométrique Водомерная станция km км	Kritischer Streckenabschnitt Secteur critique Критический участок km км	2013												
			I	II	III	IV	V	VI	VII	VIII	IX	X	XI	XII
Călăraşi Кэлэраши 365,000	Turcescu Турческу 345,200-344,500	MIN												
		AVE												
		MAX												
	Caragheorghe Карагеорге 343,800-342,900	MIN												
		AVE												
		MAX												
	Lebăda Лебэда 337,500-336,500	MIN												
		AVE												
		MAX												
Cernavoda Чернавода 300,000	Mârleanu Мырляну 325,800-325,100	MIN												
		AVE												
		MAX												
	Fermecatu ob./amont Фермекатул верхний 322,500-322,000	MIN												
		AVE												
		MAX												
	Fermecatu unt./aval Фермекатул нижний 318,000-317,400	MIN												
		AVE												
		MAX												
	Cernavoda unt./aval Чернавода нижний 297,300-296,200	MIN												
		AVE												
		MAX												
	Fasolele Фасолеле 291,300-289,200	MIN												
		AVE												
		MAX												
Cernavoda - Harsova Чернавода - Хыршов 276,000	Alvănesti Альвенешти	MIN												
		AVE												
		MAX												
Harsova Хыршова 252,000	Hârşova unt./aval Хыршова нижний 252,200-251,900	MIN												
		AVE												
		MAX												
	Giurgeni-Vadu Oii Джурджени-Ваду Оий 245,300-242,400	MIN												
		AVE												
		MAX												
Tiefengrenzwerte / Profondeurs limitatives Лимитирующие глубины														

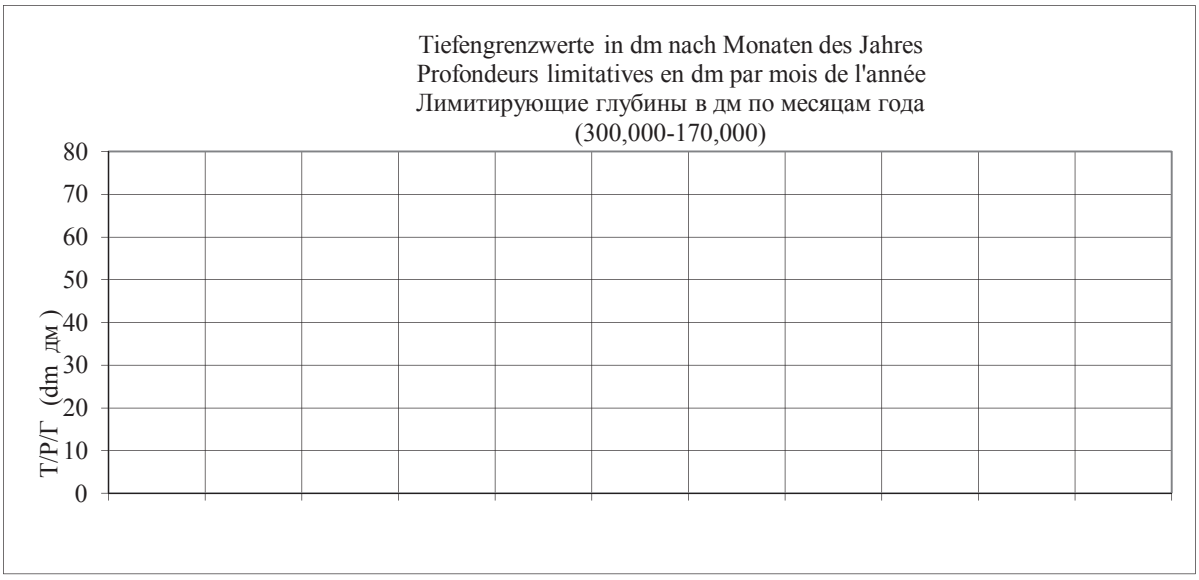

Serbien / Serbie / Сербия
km 1433,000 - km 845,650)

Hydrologische Messstelle Station hydrométrique Водомерная станция km км	Kritischer Streckenabschnitt Secteur critique Критический участок km км	2013												
			I	II	III	IV	V	VI	VII	VIII	IX	X	XI	XII
Apatin Апатин 1401,900	Apatin Апатин 1407,000-1399,000	MIN AVE MAX												
Bačka Palanka Бачка Паланка 1298,560	Susek Сусек 1286,000-1281,000	MIN AVE MAX												
Novi Sad Нови Сад 1255,100	Arankina ada Аранкина ада 1247,000-1244,800	MIN AVE MAX												
Slankamen Сланкамен 1215,500	Beška Бешка 1229,600-1227,200	MIN AVE MAX												
Spitzenfurttiefen / Profondeurs limitatives Лимитирующие глубины														

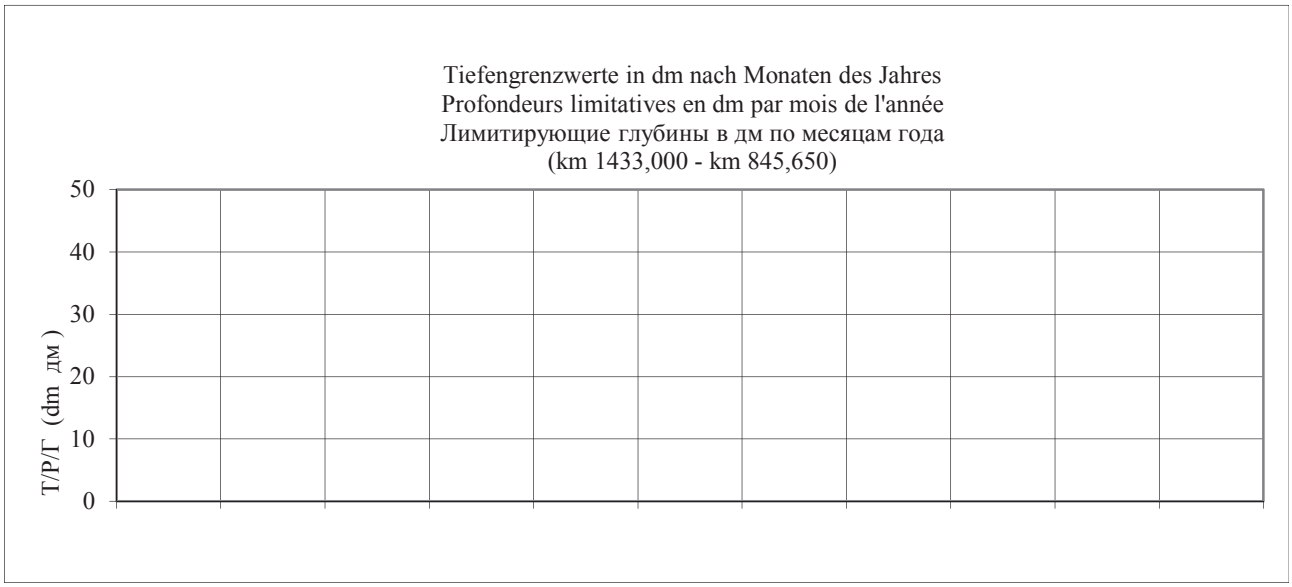

IV.2.5
Durchschnittsdauer der Tiefen unter 35 dm auf kritischen Streckenabschnitten der unteren Donau im Zeitraum 2008-2013 und Tiefen im Jahr 2013
Durée moyenne des profondeurs inférieures à 35 dm sur les secteurs critiques du Bas-Danube en 2008-2013 et profondeurs en 2013
Средняя продолжительность глубин, не достигающих 35 дм, на критических участках низовьев Дуная в 2008-2013 годах и глубины в 2013 году

Kritischer Streckenabschnitt / Secteur critique / Критический участок

SALCIA km 824 — **САЛЧИЯ** 824 км

dm дм	2013	2008 2013
	Tage/jours/дни	
40	313	322
35	317	329
34	325	333
33	327	338
32	330	343
31	332	347
30	332	350
29	334	352
28	337	356
27	342	358
26	344	360
25	347	360
24	349	361
23	354	362
22	361	364
21	362	365
20	363	365
19	365	365
18	365	365
17	365	365
16	365	365
15	365	365
14	365	365
13	365	365
12	365	365
11	365	365
10	365	365
9	365	365
8	365	365
7	365	365
6	365	365
5	365	365
4	365	365
3	365	365
2	365	365
1	365	365

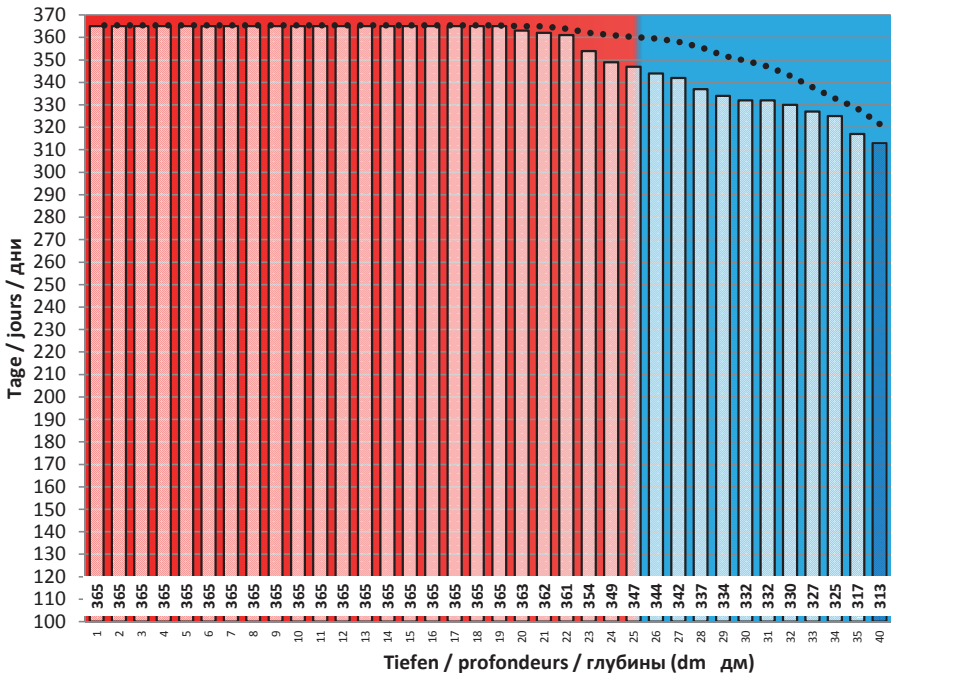

Kritischer Streckenabschnitt / Secteur critique / Критический участок

BOGDANUL km 785 — **БОГДАНУЛ** 785 км

dm дм	2013	2008 2013
	Tage/jours/дни	
40	322	304
35	331	312
34	342	319
33	346	324
32	351	329
31	360	334
30	363	338
29	365	342
28	365	346
27	365	349
26	365	352
25	365	354
24	365	356
23	365	358
22	365	362
21	365	363
20	365	364
19	365	365
18	365	365
17	365	365
16	365	365
15	365	365
14	365	365
13	365	365
12	365	365
11	365	365
10	365	365
9	365	365
8	365	365
7	365	365
6	365	365
5	365	365
4	365	365
3	365	365
2	365	365
1	365	365

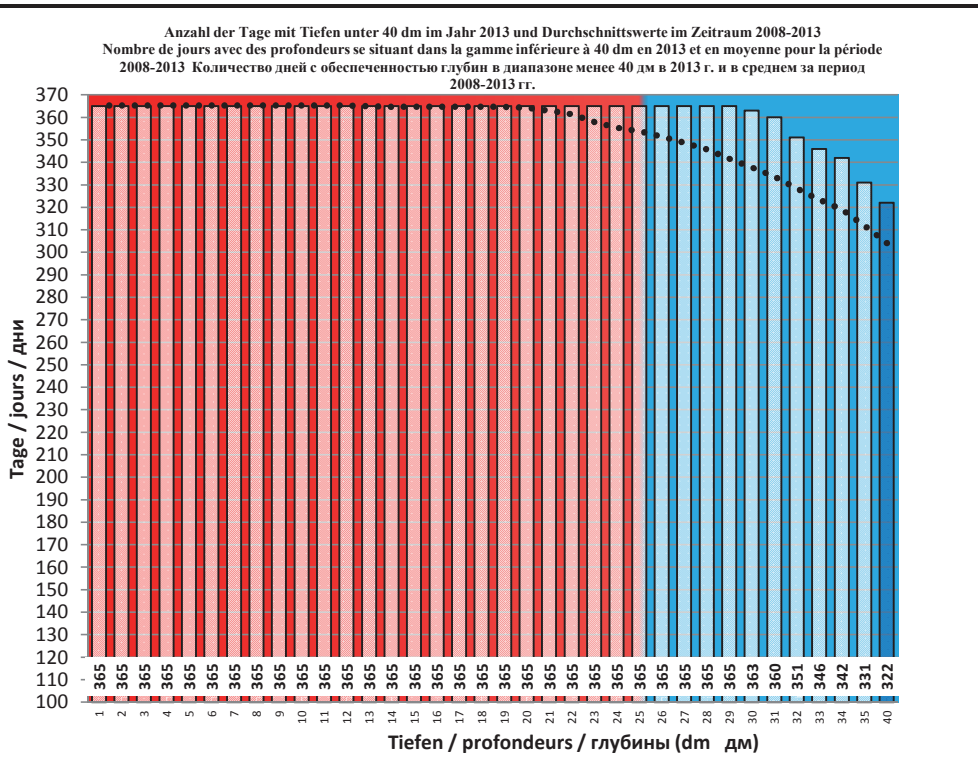

Kritischer Streckenabschnitt / Secteur critique / Критический участок

PIETRIŞU km 759 — **ПЬЕТРИШУ** 759 км

dm дм	2013	2008 2013
	Tage/jours/дни	
40	362	343
35	364	347
34	365	350
33	365	352
32	365	355
31	365	357
30	365	357
29	365	358
28	365	359
27	365	360
26	365	362
25	365	362
24	365	362
23	365	362
22	365	362
21	365	362
20	365	362
19	365	364
18	365	365
17	365	365
16	365	365
15	365	365
14	365	365
13	365	365
12	365	365
11	365	365
10	365	365
9	365	365
8	365	365
7	365	365
6	365	365
5	365	365
4	365	365
3	365	365
2	365	365
1	365	365

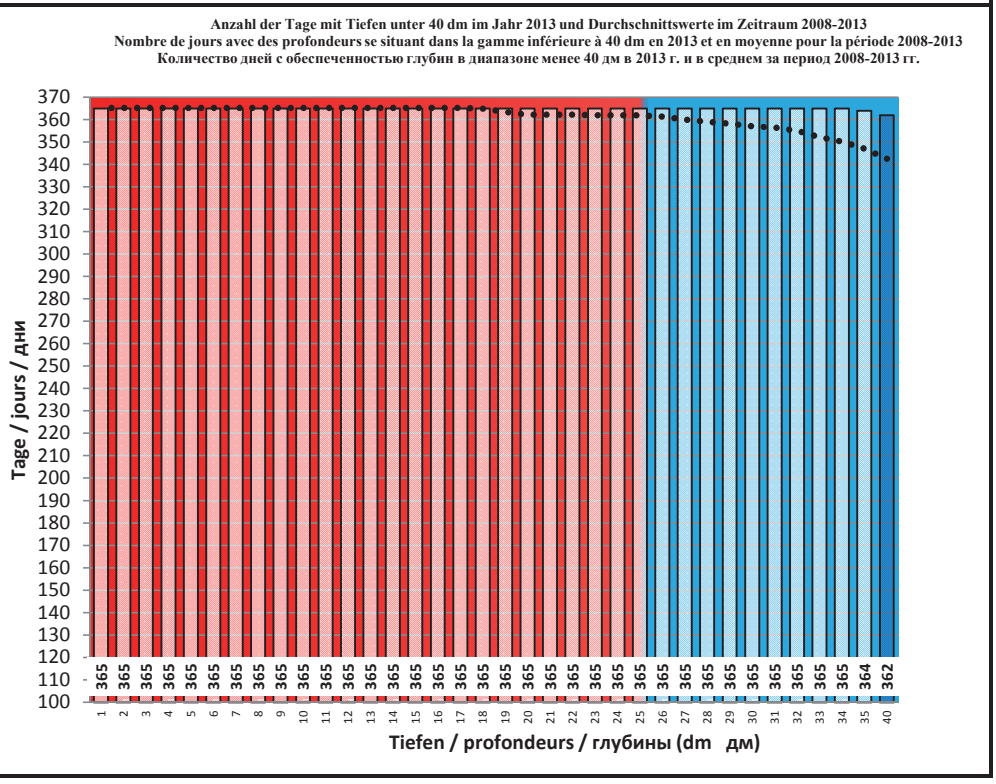

Kritischer Streckenabschnitt / Secteur critique / Критический участок

LINOVO km 738 — **ЛИНОВО** 738 км

dm дм	2013	2008 2013
	Tage/jours/дни	
40	365	325
35	365	329
34	365	334
33	365	337
32	365	339
31	365	343
30	365	345
29	365	348
28	365	350
27	365	353
26	365	356
25	365	358
24	365	359
23	365	361
22	365	362
21	365	362
20	365	362
19	365	363
18	365	364
17	365	365
16	365	365
15	365	365
14	365	365
13	365	365
12	365	365
11	365	365
10	365	365
9	365	365
8	365	365
7	365	365
6	365	365
5	365	365
4	365	365
3	365	365
2	365	365
1	365	365

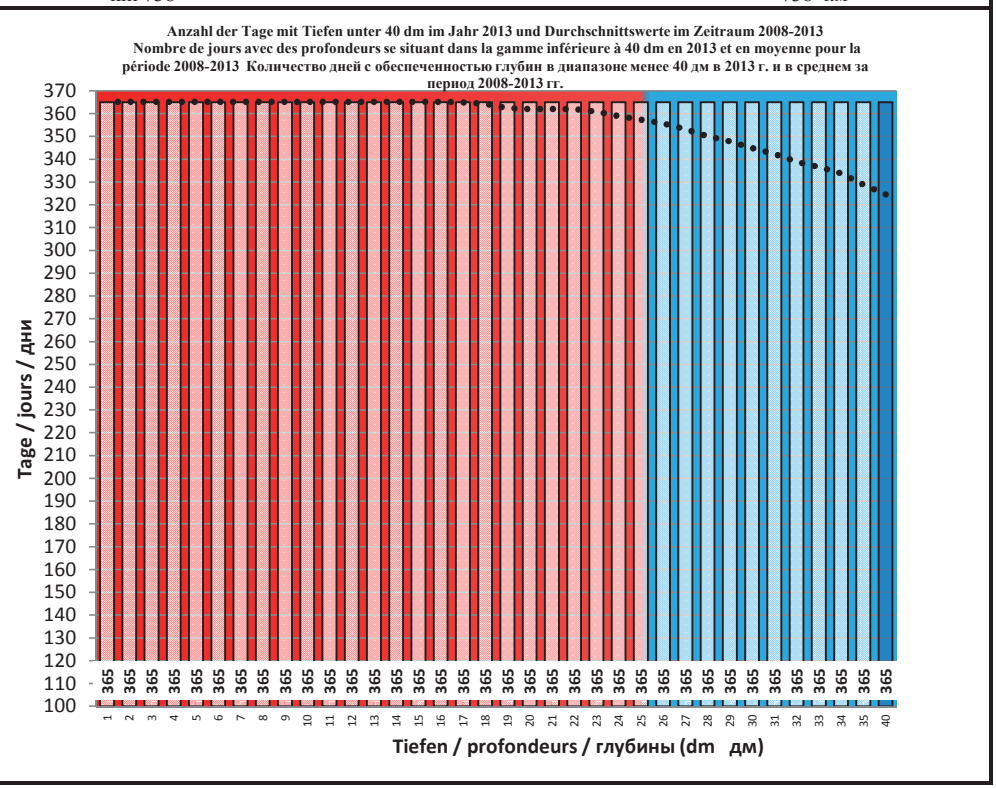

Kritischer Streckenabschnitt / Secteur critique / Критический участок

PĂPĂDIA — km 677

ПЭПЭДИЯ — 677 км

dm дм	2013	2008 2013
	Tage/jours/дни	
40	267	273
35	271	284
34	276	294
33	282	302
32	291	310
31	302	318
30	311	324
29	314	329
28	320	335
27	322	338
26	326	343
25	329	350
24	335	355
23	339	360
22	353	363
21	362	365
20	363	365
19	365	365
18	365	365
17	365	365
16	365	365
15	365	365
14	365	365
13	365	365
12	365	365
11	365	365
10	365	365
9	365	365
8	365	365
7	365	365
6	365	365
5	365	365
4	365	365
3	365	365
2	365	365
1	365	365

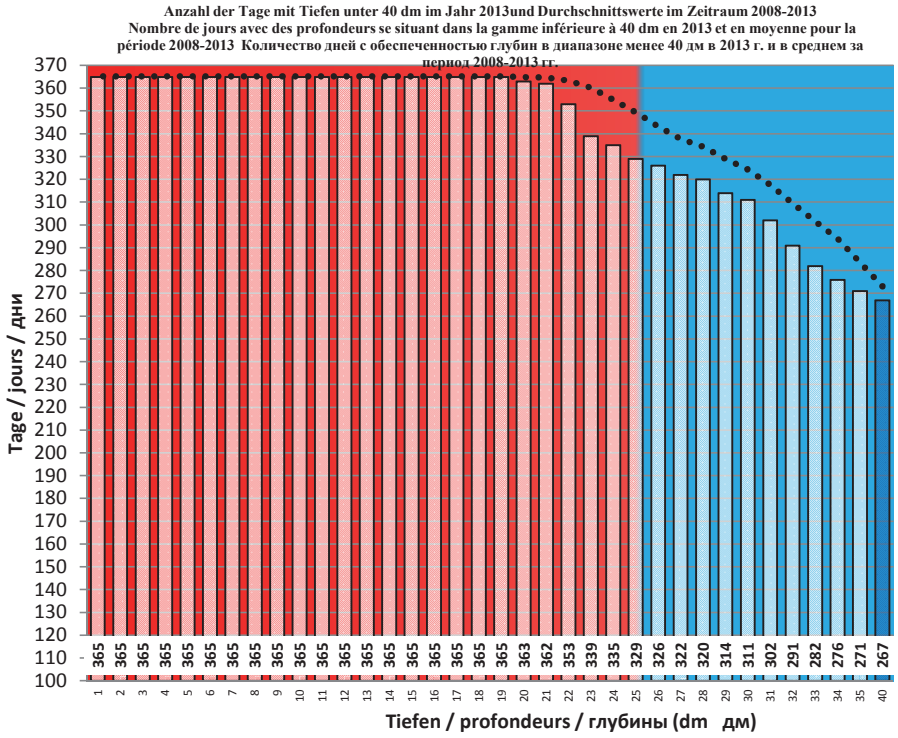

Kritischer Streckenabschnitt / Secteur critique /Критический участок

BĂLOIU — km 630

БЭЛОЙ — 630 км

dm дм	2013	2008 2013
	Tage/jours/дни	
40	256	270
35	261	279
34	267	293
33	275	301
32	281	310
31	288	317
30	300	322
29	315	328
28	322	333
27	325	337
26	332	342
25	337	345
24	352	349
23	361	353
22	363	355
21	365	360
20	365	362
19	365	365
18	365	365
17	365	365
16	365	365
15	365	365
14	365	365
13	365	365
12	365	365
11	365	365
10	365	365
9	365	365
8	365	365
7	365	365
6	365	365
5	365	365
4	365	365
3	365	365
2	365	365
1	365	365

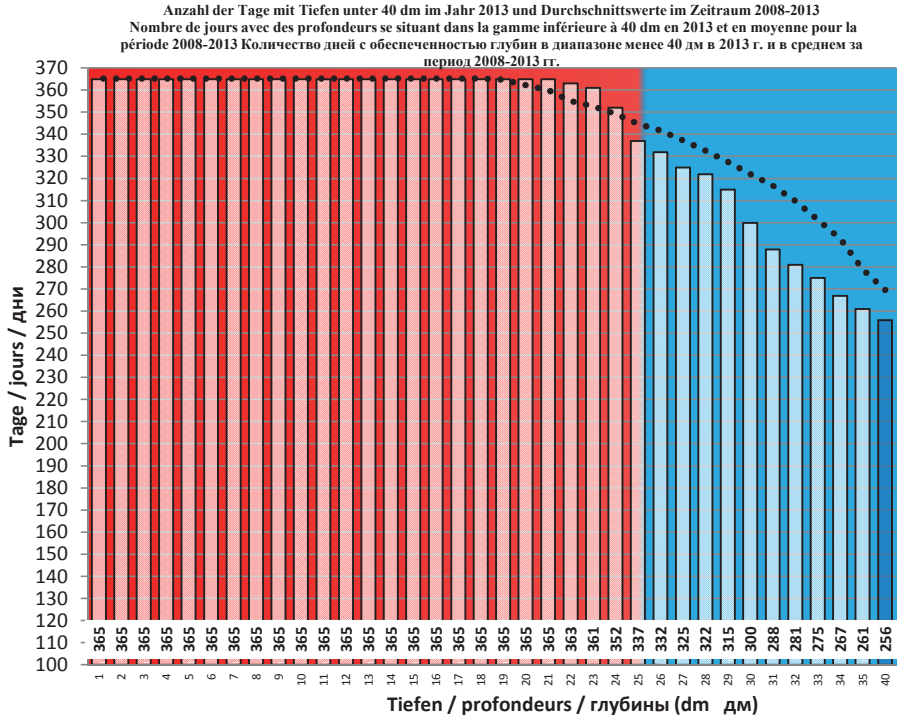

Kritischer Streckenabschnitt / Secteur critique / Критический участок

TURCESCU km 345 — **ТУРЧЕСКУ** 345 км

dm дм	2013	2008 2013
	Tage/jours/дни	
40	213	217
35	217	224
34	226	234
33	228	241
32	229	250
31	229	257
30	230	263
29	232	269
28	233	277
27	234	284
26	235	291
25	239	298
24	245	302
23	249	306
22	256	312
21	265	318
20	276	326
19	280	330
18	291	334
17	298	337
16	305	341
15	307	344
14	310	348
13	311	349
12	316	351
11	320	352
10	325	355
9	330	358
8	334	360
7	341	361
6	350	363
5	361	365
4	363	365
3	365	365
2	365	365
1	365	365

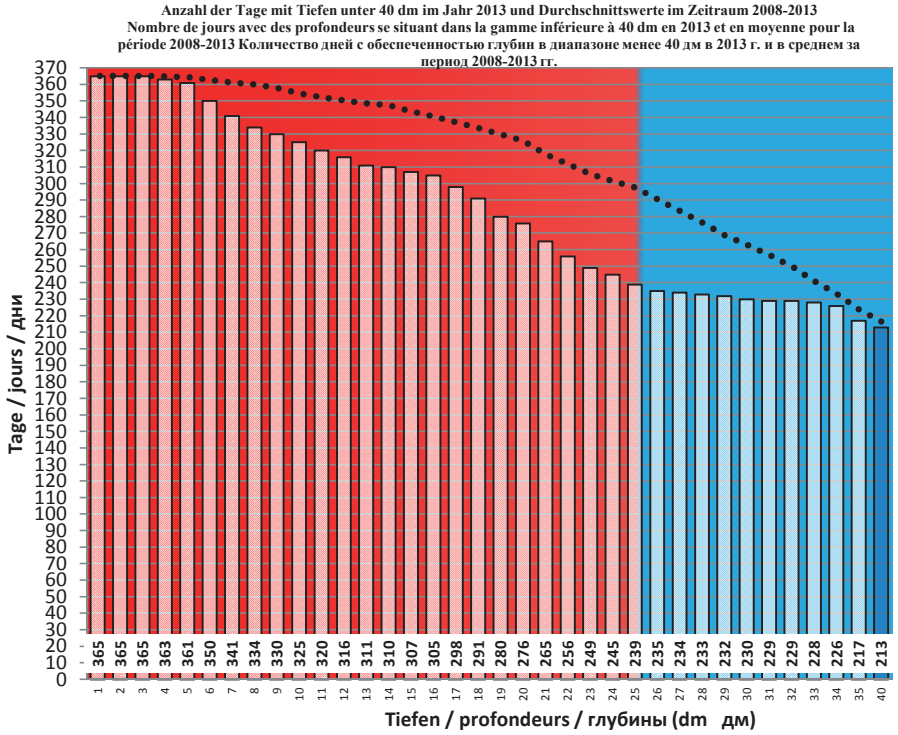

Kritischer Streckenabschnitt / Secteur critique / Критический участок

CARAGHEORGHE km 344 — **КАРАГЕОРГЕ** 344 км

dm дм	2013	2008 2013
	Tage/jours/дни	
40	225	204
35	229	211
34	236	216
33	246	222
32	251	229
31	253	238
30	258	245
29	263	253
28	270	262
27	276	269
26	281	276
25	289	283
24	302	289
23	319	297
22	325	301
21	331	304
20	335	309
19	342	315
18	345	322
17	354	328
16	359	333
15	365	337
14	365	341
13	365	347
12	365	350
11	365	351
10	365	353
9	365	354
8	365	356
7	365	359
6	365	360
5	365	361
4	365	362
3	365	362
2	365	364
1	365	365

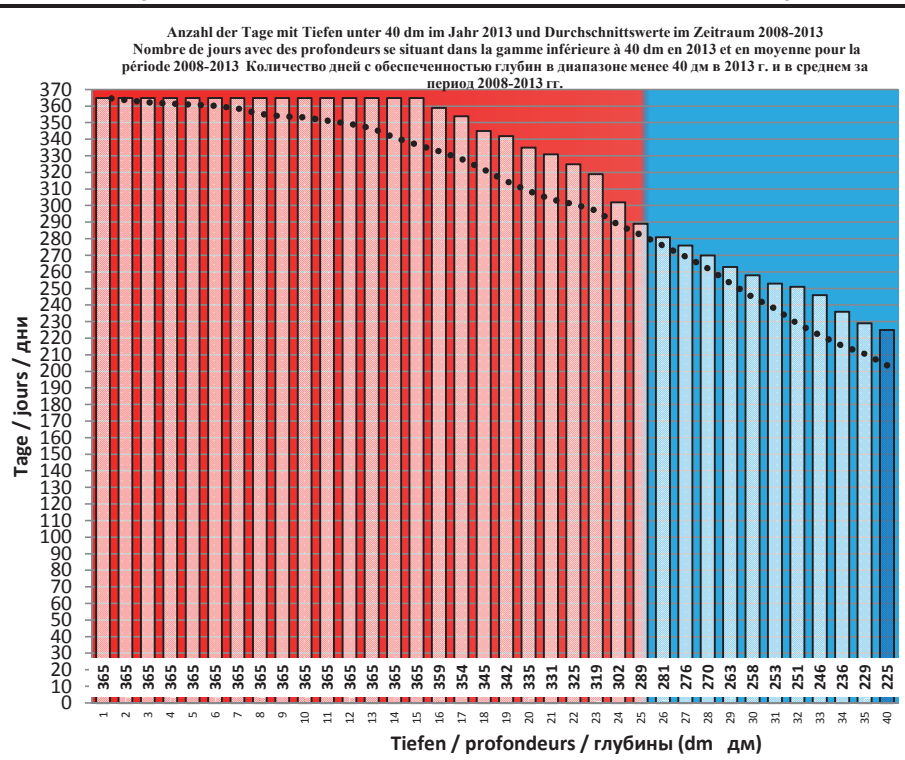

Kritischer Streckenabschnitt / Secteur critique / Критический участок

LEBĂDA km 337 — **ЛЕБЭДА** 337 км

dm дм	2013	2008 2013
	Tage/jours/дни	
40	242	254
35	245	260
34	253	269
33	259	277
32	264	286
31	268	292
30	277	297
29	281	303
28	289	308
27	297	316
26	310	324
25	313	328
24	317	331
23	321	336
22	324	341
21	330	346
20	335	349
19	337	350
18	340	353
17	342	354
16	344	355
15	350	356
14	361	358
13	363	359
12	365	360
11	365	360
10	365	361
9	365	361
8	365	362
7	365	362
6	365	364
5	365	365
4	365	365
3	365	365
2	365	365
1	365	365

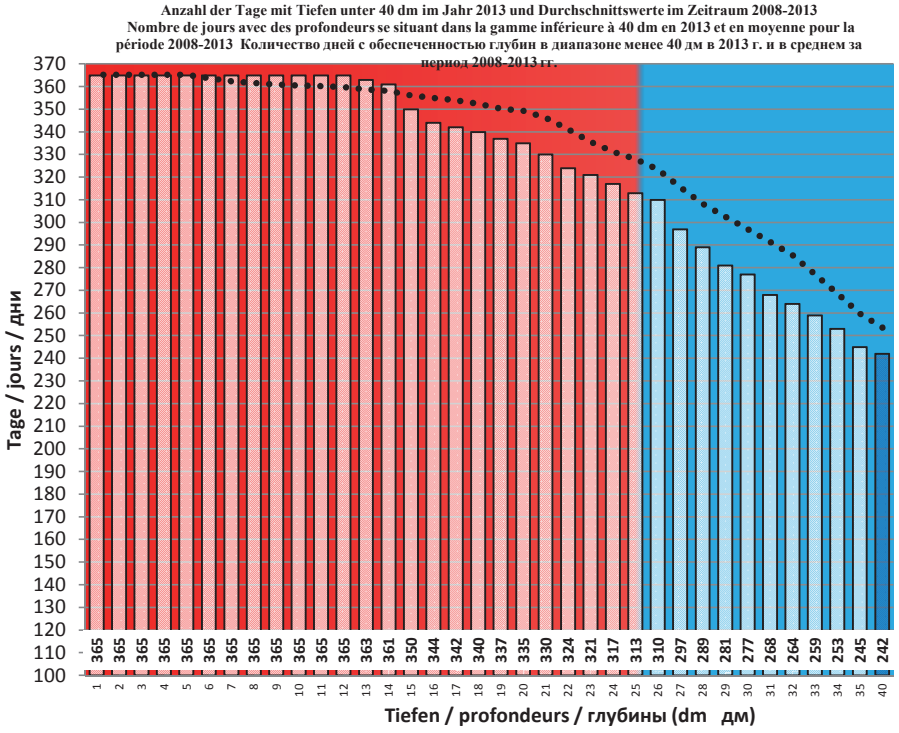

Kritischer Streckenabschnitt / Secteur critique / Критический участок

MÂRLEANU km 326 — **МЫРЛЯНУ** 326 км

dm дм	2013	2008 2013
	Tage/jours/дни	
40	231	234
35	232	242
34	233	247
33	237	255
32	241	261
31	251	267
30	254	272
29	260	280
28	266	286
27	270	292
26	277	299
25	282	303
24	288	309
23	293	315
22	300	321
21	309	326
20	317	331
19	319	334
18	324	338
17	327	342
16	330	344
15	335	346
14	342	348
13	346	350
12	351	353
11	360	357
10	363	359
9	365	362
8	365	363
7	365	364
6	365	365
5	365	365
4	365	365
3	365	365
2	365	365
1	365	365

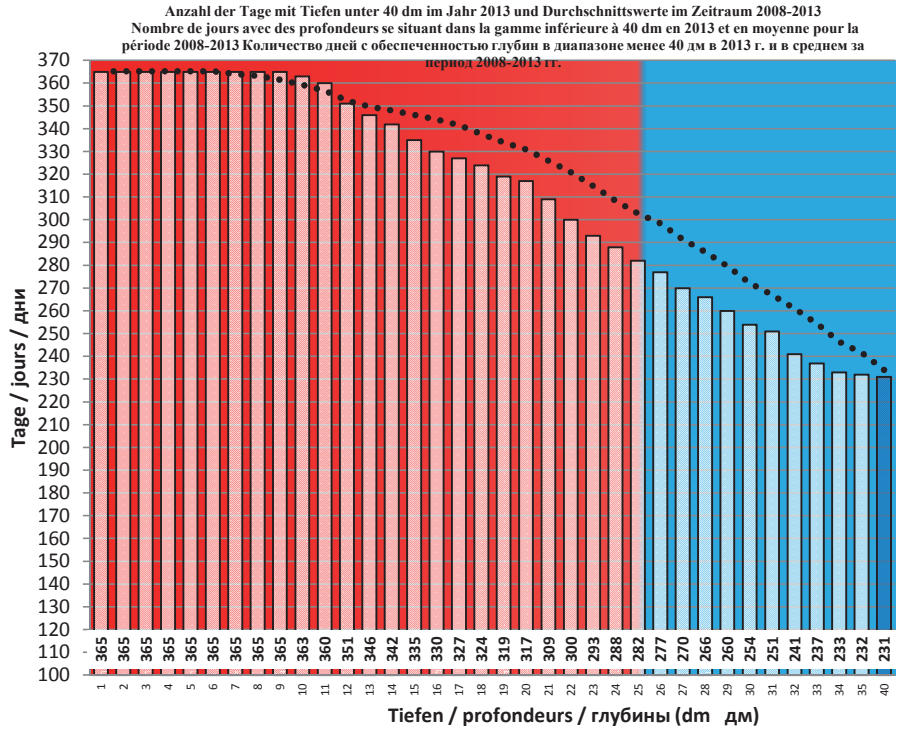

dm дм	2013	2008 2013
	Tage/jours/дни	
40	226	224
35	229	230
34	229	235
33	231	240
32	231	244
31	233	249
30	235	256
29	238	263
28	241	272
27	250	279
26	254	284
25	260	290
24	265	295
23	268	301
22	274	307
21	280	311
20	288	314
19	295	319
18	303	323
17	313	328
16	321	331
15	322	334
14	326	339
13	332	342
12	335	344
11	337	347
10	338	351
9	340	353
8	342	354
7	344	356
6	346	357
5	351	360
4	360	363
3	363	365
2	365	365
1	365	365

Kritischer Streckenabschnitt / Secteur critique / Критический участок

FERMECATU oben / amont — **ФЕРМЕКАТУ верхний**

km 322 — 322 км

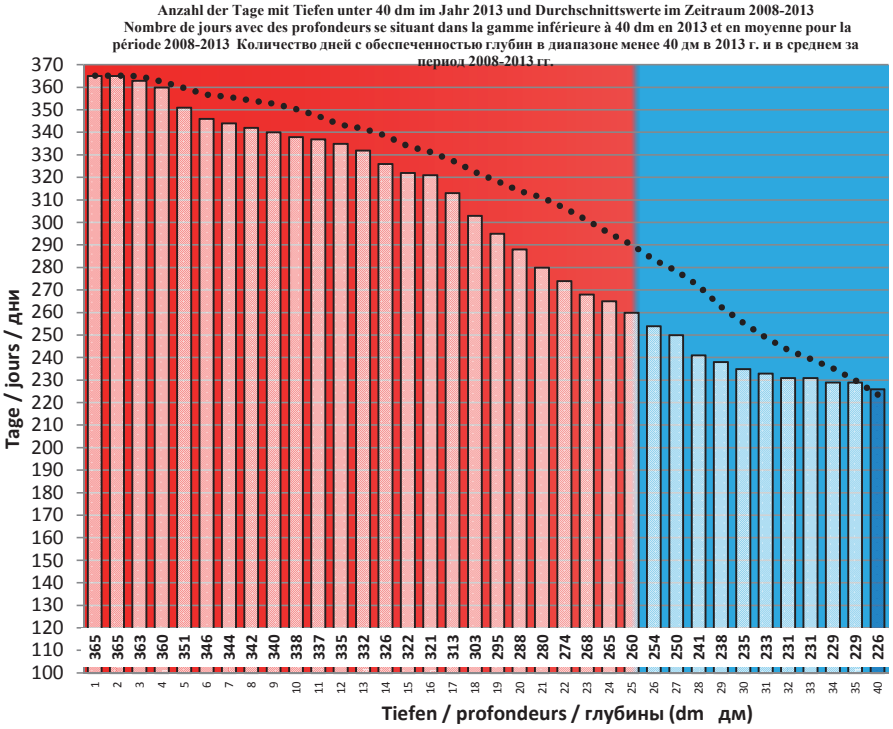

dm дм	2013	2008 2013
	Tage/jours/дни	
40	228	235
35	229	242
34	233	249
33	236	253
32	242	260
31	246	265
30	251	273
29	256	278
28	263	284
27	270	288
26	275	293
25	281	297
24	284	304
23	293	313
22	303	318
21	314	322
20	316	326
19	320	328
18	323	331
17	325	334
16	330	337
15	336	341
14	340	342
13	342	345
12	344	347
11	346	349
10	351	351
9	360	354
8	363	356
7	365	358
6	365	360
5	365	361
4	365	362
3	365	363
2	365	364
1	365	365

Kritischer Streckenabschnitt / Secteur critique / Критический участок

FERMECATU unten / aval — **ФЕРМЕКАТУ нижний**

km 318 — 318 км

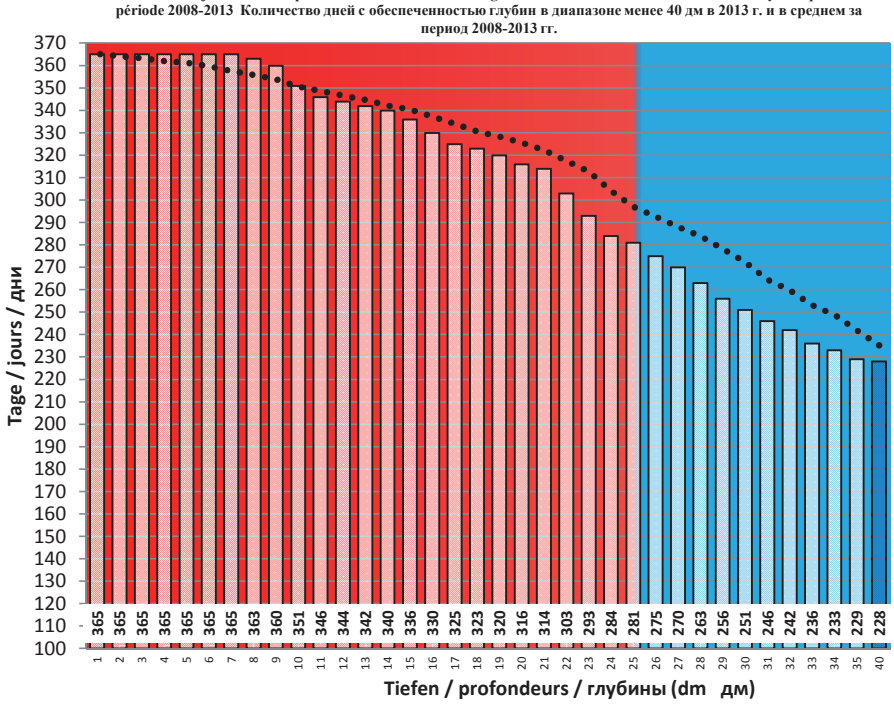

Kritischer Streckenabschnitt / Secteur critique / Критический участок

CERNAVODA unten / aval — km 297

ЧЕРНАВОДА нижний — 297 км

dm дм	2013	2008 2013
	Tage/jours/дни	
40	308	296
35	311	301
34	315	306
33	319	312
32	321	319
31	323	325
30	325	331
29	327	334
28	331	337
27	337	340
26	340	344
25	342	348
24	344	352
23	346	355
22	348	357
21	352	360
20	360	363
19	363	365
18	365	365
17	365	365
16	365	365
15	365	365
14	365	365
13	365	365
12	365	365
11	365	365
10	365	365
9	365	365
8	365	365
7	365	365
6	365	365
5	365	365
4	365	365
3	365	365
2	365	365
1	365	365

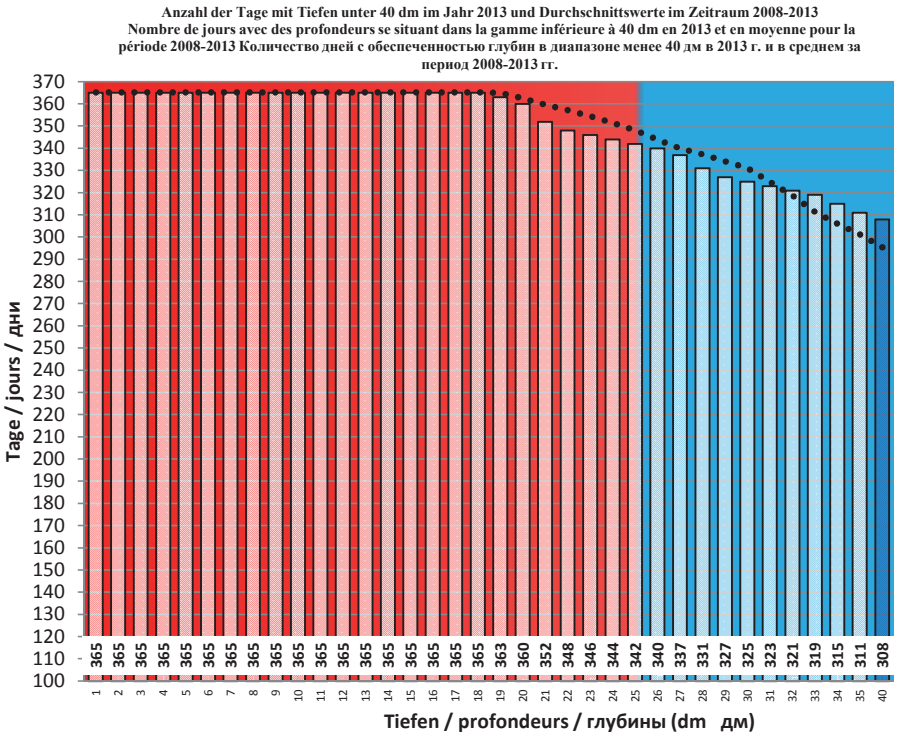

Kritischer Streckenabschnitt / Secteur critique / Критический участок

FASOLELE — km 292

ФАСОЛЕЛЕ — 292 км

dm дм	2013	2008 2013
	Tage/jours/дни	
40	293	254
35	299	260
34	304	265
33	309	269
32	311	273
31	315	279
30	319	285
29	322	288
28	324	293
27	326	299
26	333	303
25	342	309
24	348	313
23	351	317
22	351	321
21	351	324
20	352	325
19	354	330
18	356	336
17	358	342
16	359	345
15	365	347
14	365	350
13	365	353
12	365	356
11	365	360
10	365	362
9	365	362
8	365	363
7	365	363
6	365	363
5	365	364
4	365	364
3	365	364
2	365	365
1	365	365

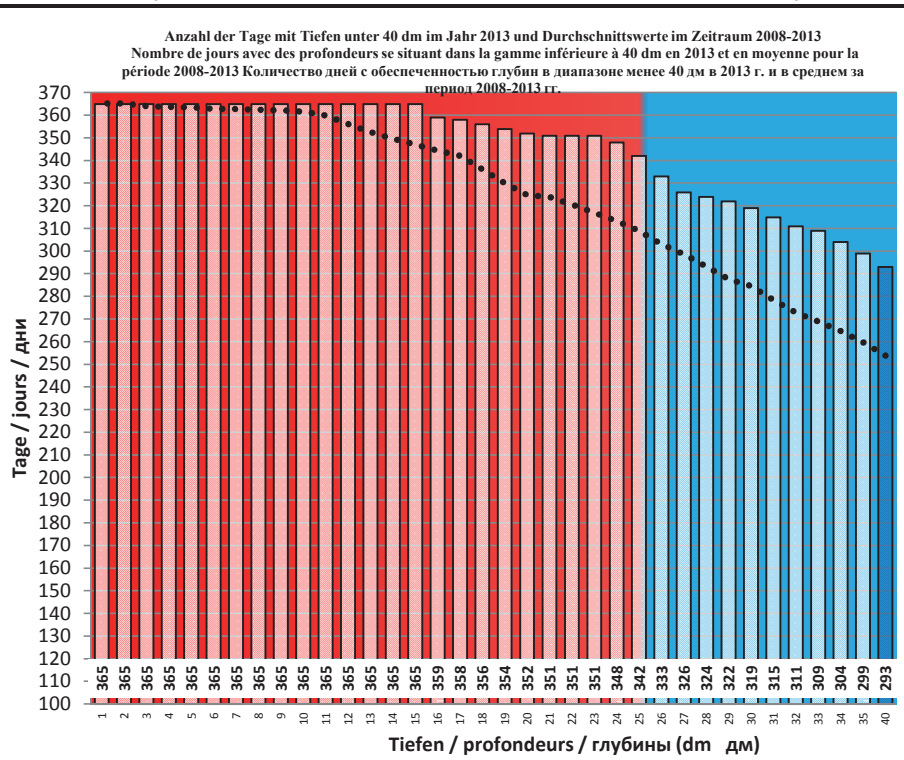

Kritischer Streckenabschnitt / Secteur critique / Критический участок

ALVĂNEŞTI — km 276

АЛЬВЕНЕШТИ — 276 км

dm дм	2013	2008 2013
	Tage/jours/дни	
40	285	291
35	297	300
34	306	308
33	316	315
32	321	322
31	323	328
30	328	332
29	333	337
28	337	339
27	343	342
26	362	348
25	365	351
24	365	353
23	365	356
22	365	359
21	365	361
20	365	363
19	365	365
18	365	365
17	365	365
16	365	365
15	365	365
14	365	365
13	365	365
12	365	365
11	365	365
10	365	365
9	365	365
8	365	365
7	365	365
6	365	365
5	365	365
4	365	365
3	365	365
2	365	365
1	365	365

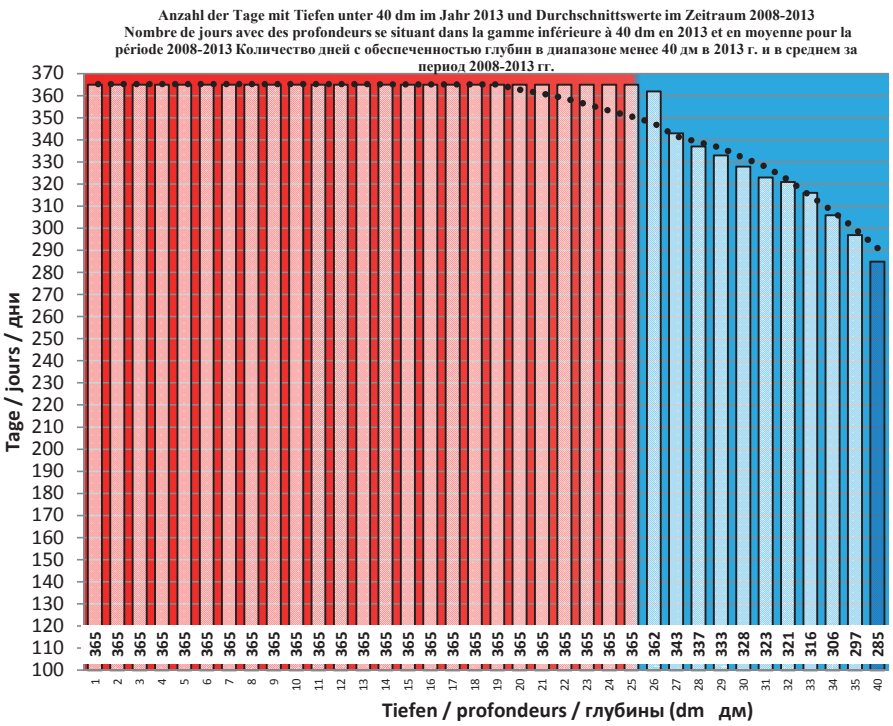

Kritischer Streckenabschnitt / Secteur critique / Критический участок

HÂRŞOVA unten / aval — km 251

ХЫРШОВА нижний — 251 км

dm дм	2013	2008 2013
	Tage/jours/дни	
40	323	311
35	332	316
34	342	324
33	349	332
32	356	339
31	358	344
30	362	346
29	365	349
28	365	353
27	365	355
26	365	357
25	365	359
24	365	362
23	365	364
22	365	365
21	365	365
20	365	365
19	365	365
18	365	365
17	365	365
16	365	365
15	365	365
14	365	365
13	365	365
12	365	365
11	365	365
10	365	365
9	365	365
8	365	365
7	365	365
6	365	365
5	365	365
4	365	365
3	365	365
2	365	365
1	365	365

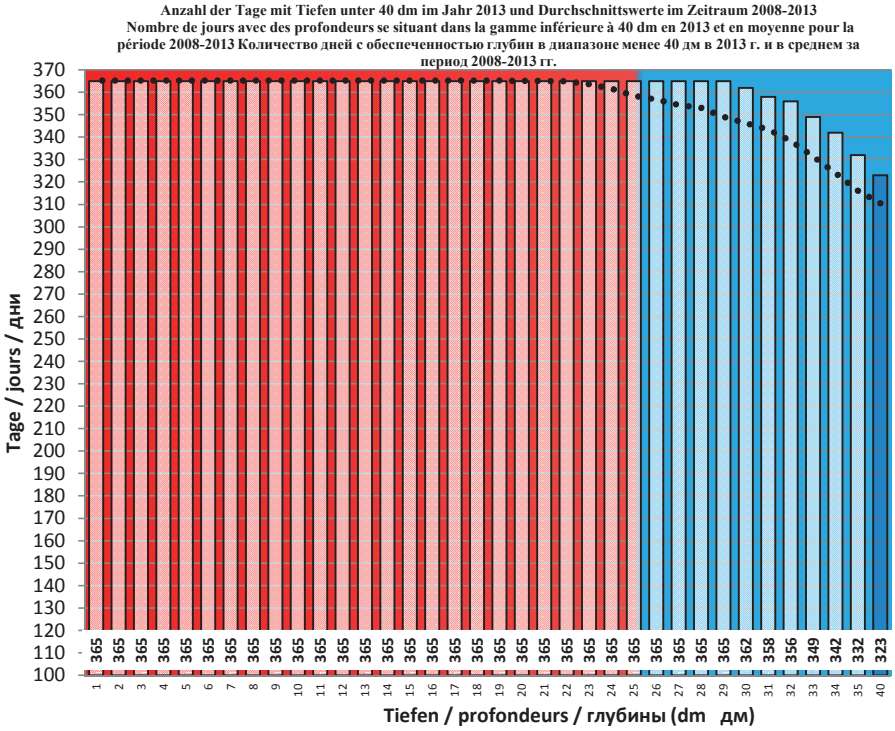

Kritischer Streckenabschnitt / Secteur critique / Критический участок

GIURGENI-VADU OII — **ДЖУРДЖЕНИ-ВАДУ ОИЙ**

km 243 — 243 км

dm дм	2013	2008 2013
	Tage/jours/дни	
40	351	335
35	362	342
34	365	347
33	365	353
32	365	358
31	365	360
30	365	362
29	365	363
28	365	364
27	365	365
26	365	365
25	365	365
24	365	365
23	365	365
22	365	365
21	365	365
20	365	365
19	365	365
18	365	365
17	365	365
16	365	365
15	365	365
14	365	365
13	365	365
12	365	365
11	365	365
10	365	365
9	365	365
8	365	365
7	365	365
6	365	365
5	365	365
4	365	365
3	365	365
2	365	365
1	365	365

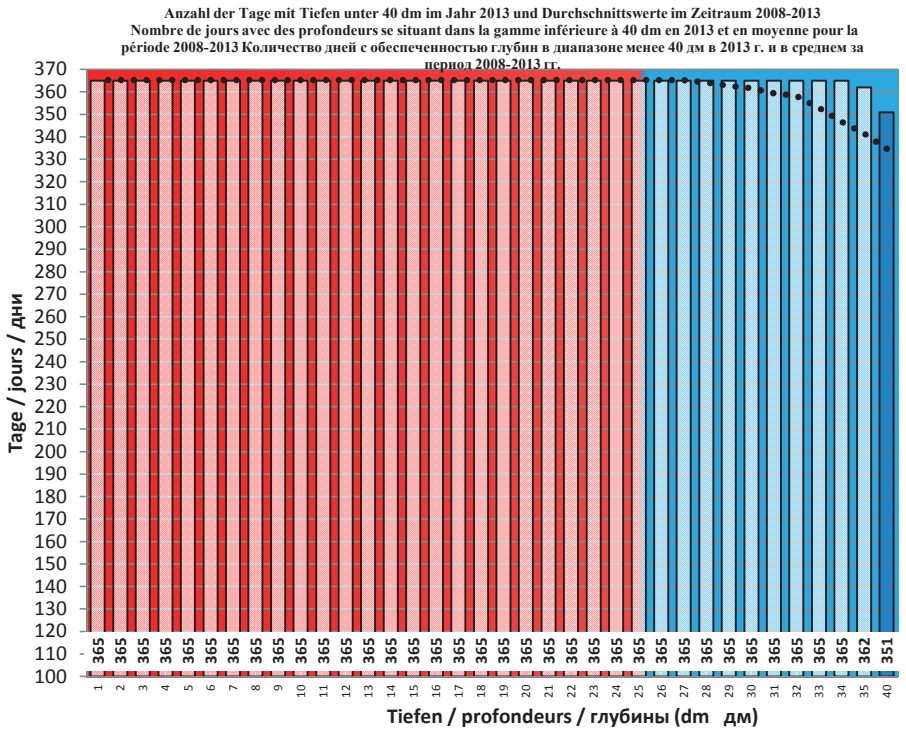

dm дм	2013	2000 2013
	Tage/jours/дни	
40		
35		
34		
33		
32		
31		
30		
29		
28		
27		
26		
25		
24		
23		
22		
21		
20		
19		
18		
17		
16		
15		
14		
13		
12		
11		
10		
9		
8		
7		
6		
5		
4		
3		
2		
1		

Kritischer Streckenabschnitt / Secteur critique / Критический участок

SOMOVIT - RUSSE/ROUSSE **СОМОВИТ - РУСЕ**

km 607,700 - 495,600 км

Anzahl der Tage mit Tiefen unter 40 dm im Jahr 2013 und Durchschnittswerte im Zeitraum 2000-2013
Nombre de jours avec des profondeurs se situant dans la gamme inférieure à 40 dm en 2013 et en moyenne pour la période 2000-2013
Количество дней с обеспеченностью глубин в диапазоне менее 40 дм в 2013 г. и в среднем за период 2000-2013 гг.

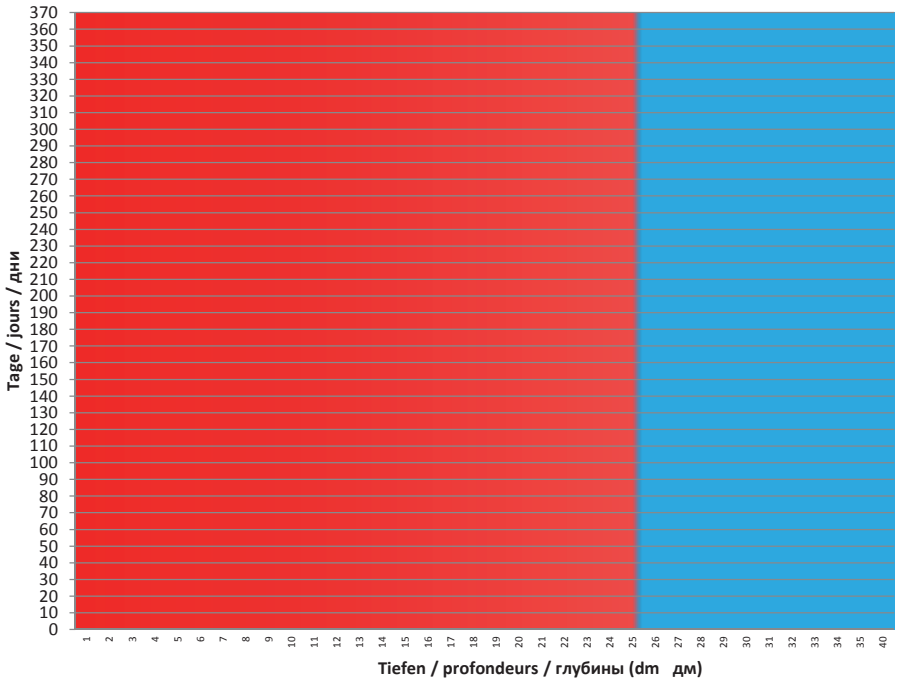

dm дм	2013	2000 2013
	Tage/jours/дни	
40		
35		
34		
33		
32		
31		
30		
29		
28		
27		
26		
25		
24		
23		
22		
21		
20		
19		
18		
17		
16		
15		
14		
13		
12		
11		
10		
9		
8		
7		
6		
5		
4		
3		
2		
1		

Kritischer Streckenabschnitt / Secteur critique /Критический участок

RUSSE/ROUSSE - SILISTRA **РУСЕ - СИЛИСТРА**

km 495,600 - 375,500 км

Anzahl der Tage mit Tiefen unter 40 dm im Jahr 2013 und Durchschnittswerte im Zeitraum 2000-2013
Nombre de jours avec des profondeurs se situant dans la gamme inférieure à 40 dm en 2013 et en moyenne pour la période 2000-2013
Количество дней с обеспеченностью глубин в диапазоне менее 40 дм в 2013 г. и в среднем за период 2000-2013 гг.

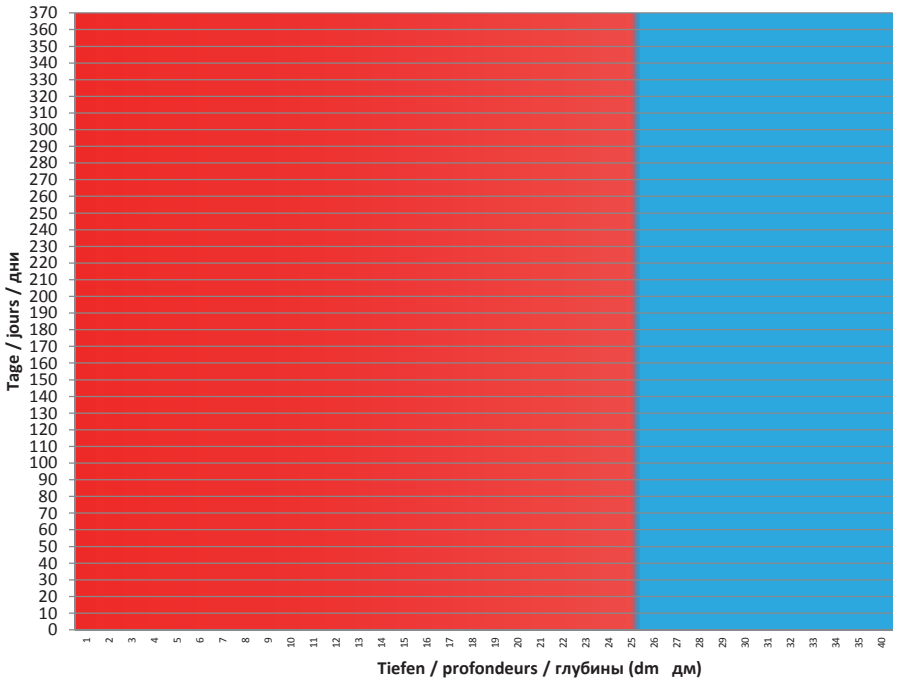

V.

SPERREN ODER EINSCHRÄNKUNGEN DER SCHIFFFAHRT AUF DER DONAU

INTERRUPTION OU RESTRICTION DE LA NAVIGATION SUR LE DANUBE

ПРЕКРАЩЕНИЕ ИЛИ ОГРАНИЧЕНИЕ СУДОХОДСТВА НА ДУНАЕ

V.1

Sperren oder Einschränkungen der Schifffahrt auf der Donau mit einer Dauer von mehr als 24 h.
Interruption ou restriction de la navigation sur le Danube d'une durée de plus de 24 h.
Прекращение или ограничение судоходства на Дунае продолжительностью более 24 ч.

Land Pays Страна	Anfangs-datum date du début С какого дня	Enddatum date de la fin До какого дня	Donau-km zu Berg km de Danube amont Км Дуная верхний	Donau-km zu Tal km de Danube aval Км Дуная нижний	Sperre der Schifffahrt ? la navigation a-t-elle été interrompue ? Было ли прекращено судоходство ?	Einschränkung der Schifffahrt ? la navigation a-t-elle été restreinte ? Было ли ограничено судоходство ?	Ereignis / Havarie événement/avarie Событие/авария
DE	02.06.13 0:00	07.06.13 0:00	2 414,700	2 411,000	JA / OUI / ДА		Hochwasser / hautes-eaux / половодье
DE	02.06.13 0:00	08.06.13 0:00	2 414,700	2 379,681	JA / OUI / ДА		Hochwasser / hautes-eaux / половодье
DE	11.06.13 0:00	13.06.13 0:00	2 414,700	2 379,681	JA / OUI / ДА		Hochwasser / hautes-eaux / половодье
DE	13.04.13 0:00	13.04.13 0:00	2 403,400	2 402,400	JA / OUI / ДА		Sonstiges / divers / прочее
DE	28.02.13 0:00	28.02.13 0:00	2 397,165	2 397,165	JA / OUI / ДА		Streik / grève / забастовка
DE	08.04.13 0:00	20.04.13 0:00	2 397,165	2 397,165	JA / OUI / ДА		Reparaturen an Schleusen bzw. Schleusenkammern / éparations aux écluses/dans leurs sas /ремонт на шлюзах или в их камерах
DE	18.07.13 0:00	19.07.13 0:00	2 397,165	2 397,165	JA / OUI / ДА		Streik / grève / забастовка
DE	22.07.13 0:00	22.07.13 0:00	2 397,165	2 397,165	JA / OUI / ДА		Streik / grève / забастовка
DE	09.09.13 0:00	09.09.13 0:00	2 397,165	2 397,165	JA / OUI / ДА		Streik / grève / забастовка
DE	22.10.13 0:00	22.10.13 0:00	2 397,165	2 397,165	JA / OUI / ДА		Reparaturen an Schleusen bzw. Schleusenkammern / éparations aux écluses/dans leurs sas /ремонт на шлюзах или в их камерах
DE	10.05.13 0:00	10.05.13 0:00	2 381,200	2 379,900	JA / OUI / ДА		Festveranstaltung auf der Wasserstraße / festivités sur la voie d'eau /торжества на водном пути
DE	24.05.13 0:00	24.05.13 0:00	2 381,200	2 379,900	JA / OUI / ДА		Festveranstaltung auf der Wasserstraße / festivités sur la voie d'eau /торжества на водном пути
DE	04.08.13 0:00	04.08.13 0:00	2 381,200	2 379,900	JA / OUI / ДА		Festveranstaltung auf der Wasserstraße / festivités sur la voie d'eau /торжества на водном пути
DE	23.08.13 0:00	23.08.13 0:00	2 381,200	2 379,900	JA / OUI / ДА		Festveranstaltung auf der Wasserstraße / festivités sur la voie d'eau /торжества на водном пути
DE	06.09.13 0:00	06.09.13 0:00	2 381,200	2 379,900	JA / OUI / ДА		Festveranstaltung auf der Wasserstraße / festivités sur la voie d'eau /торжества на водном пути
DE	20.02.13 0:00	24.02.13 0:00	2 379,681	2 379,681	JA / OUI / ДА		Reparaturen an Schleusen bzw. Schleusenkammern / éparations aux écluses/dans leurs sas /ремонт на шлюзах или в их камерах
DE	28.02.13 0:00	28.02.13 0:00	2 379,681	2 379,681	JA / OUI / ДА		Streik / grève / забастовка
DE	08.04.13 0:00	20.04.13 0:00	2 379,681	2 379,681	JA / OUI / ДА		Reparaturen an Schleusen bzw. Schleusenkammern / éparations aux écluses/dans leurs sas /ремонт на шлюзах или в их камерах
DE	02.06.13 0:00	07.06.13 0:00	2 379,681	2 354,285	JA / OUI / ДА		Hochwasser / hautes-eaux / половодье
DE	18.07.13 0:00	19.07.13 0:00	2 379,681	2 379,681	JA / OUI / ДА		Streik / grève / забастовка
DE	22.07.13 0:00	22.07.13 0:00	2 379,681	2 379,681	JA / OUI / ДА		Streik / grève / забастовка
DE	09.09.13 0:00	09.09.13 0:00	2 379,681	2 379,681	JA / OUI / ДА		Streik / grève / забастовка
DE	21.10.13 0:00	21.10.13 0:00	2 379,681	2 379,681	JA / OUI / ДА		Reparaturen an Schleusen bzw. Schleusenkammern / éparations aux écluses/dans leurs sas /ремонт на шлюзах или в их камерах
DE	12.06.13 0:00	13.06.13 0:00	2 379,681	2 354,285	JA / OUI / ДА		Hochwasser / hautes-eaux / половодье
DE	16.01.13 0:00	16.01.13 0:00	2 354,285	2 354,285	JA / OUI / ДА		Reparaturen an Schleusen bzw. Schleusenkammern / éparations aux écluses/dans leurs sas /ремонт на шлюзах или в их камерах
DE	28.02.13 0:00	28.02.13 0:00	2 354,285	2 354,285	JA / OUI / ДА		Streik / grève / забастовка
DE	25.03.13 0:00	25.03.13 0:00	2 354,285	2 354,285	JA / OUI / ДА		Reparaturen an Schleusen bzw. Schleusenkammern / éparations aux écluses/dans leurs sas /ремонт на шлюзах или в их камерах
DE	02.06.13 0:00	08.06.13 0:00	2 354,285	2 322,020	JA / OUI / ДА		Hochwasser / hautes-eaux / половодье
DE	21.06.13 0:00	21.06.13 0:00	2 354,285	2 354,285	JA / OUI / ДА		Reparaturen an Schleusen bzw. Schleusenkammern / éparations aux écluses/dans leurs sas /ремонт на шлюзах или в их камерах
DE	18.07.13 0:00	19.07.13 0:00	2 354,285	2 354,285	JA / OUI / ДА		Streik / grève / забастовка
DE	22.07.13 0:00	22.07.13 0:00	2 354,285	2 354,285	JA / OUI / ДА		Streik / grève / забастовка
DE	09.09.13 0:00	09.09.13 0:00	2 354,285	2 354,285	JA / OUI / ДА		Streik / grève / забастовка
DE	10.09.13 0:00	10.09.13 0:00	2 354,285	2 354,285	JA / OUI / ДА		Streik / grève / забастовка
DE	12.06.13 0:00	13.06.13 0:00	2 354,285	2 322,020	JA / OUI / ДА		Hochwasser / hautes-eaux / половодье
DE	03.02.13 0:00	04.02.13 0:00	2 322,020	2 285,000	JA / OUI / ДА		Hochwasser / hautes-eaux / половодье

Land Pays Страна	Anfangs-datum date du début С какого дня	Enddatum date de la fin До какого дня	Donau-km zu Berg km de Danube amont Км Дуная верхний	Donau-km zu Tal km de Danube aval Км Дуная нижний	Sperre der Schifffahrt ? la navigation a-t-elle été interrompue ? Было ли прекращено судоходство ?	Einschränkung der Schifffahrt ? la navigation a-t-elle été restreinte ? Было ли ограничено судоходство ?	Ereignis / Havarie événement/avarie Событие/авария
DE	06.02.13 0:00	07.02.13 0:00	2 322,020	2 285,000	JA / OUI / ДА		Hochwasser / hautes-eaux / половодье
DE	01.06.13 0:00	09.06.13 0:00	2 322,020	2 312,300	JA / OUI / ДА		Hochwasser / hautes-eaux / половодье
DE	01.06.13 0:00	15.06.13 0:00	2 322,020	2 285,000	JA / OUI / ДА		Hochwasser / hautes-eaux / половодье
DE	28.02.13 0:00	28.02.13 0:00	2 322,020	2 322,020	JA / OUI / ДА		Streik / grève / забастовка
DE	08.04.13 0:00	20.04.13 0:00	2 322,020	2 322,020	JA / OUI / ДА		Reparaturen an Schleusen bzw. Schleusenkammern / éparations aux écluses/dans leurs sas /ремонт на шлюзах или в их камерах
DE	18.07.13 0:00	19.07.13 0:00	2 322,020	2 322,020	JA / OUI / ДА		Streik / grève / забастовка
DE	22.07.13 0:00	22.07.13 0:00	2 322,020	2 322,020	JA / OUI / ДА		Streik / grève / забастовка
DE	09.09.13 0:00	09.09.13 0:00	2 322,020	2 322,020	JA / OUI / ДА		Streik / grève / забастовка
DE	10.09.13 0:00	10.09.13 0:00	2 322,020	2 322,020	JA / OUI / ДА		Streik / grève / забастовка
DE	17.10.13 0:00	17.10.13 0:00	2 322,020	2 322,020	JA / OUI / ДА		Reparaturen an Schleusen bzw. Schleusenkammern / éparations aux écluses/dans leurs sas /ремонт на шлюзах или в их камерах
DE	31.10.13 0:00	31.10.13 0:00	2 322,020	2 316,000	JA / OUI / ДА		Festfahren / échouage / посадка на мель
DE	05.11.13 0:00	05.11.13 0:00	2 322,020	2 322,020	JA / OUI / ДА		Reparaturen an Schleusen bzw. Schleusenkammern / éparations aux écluses/dans leurs sas /ремонт на шлюзах или в их камерах
DE	04.12.13 0:00	04.12.13 0:00	2 322,020	2 322,020	JA / OUI / ДА		Reparaturen an Schleusen bzw. Schleusenkammern / éparations aux écluses/dans leurs sas /ремонт на шлюзах или в их камерах
DE	10.12.13 0:00	10.12.13 0:00	2 322,020	2 322,020	JA / OUI / ДА		Reparaturen an Schleusen bzw. Schleusenkammern / éparations aux écluses/dans leurs sas /ремонт на шлюзах или в их камерах
DE	11.06.13 0:00	15.06.13 0:00	2 322,020	2 312,300	JA / OUI / ДА		Hochwasser / hautes-eaux / половодье
DE	07.01.13 0:00	08.01.13 0:00	2 285,000	2 230,950	JA / OUI / ДА		Hochwasser / hautes-eaux / половодье
DE	03.02.13 0:00	08.02.13 0:00	2 285,000	2 230,950	JA / OUI / ДА		Hochwasser / hautes-eaux / половодье
DE	01.06.13 0:00	16.06.13 0:00	2 285,000	2 230,950	JA / OUI / ДА		Hochwasser / hautes-eaux / половодье
DE	22.11.13 0:00	24.11.13 0:00	2 283,000	2 249,000	JA / OUI / ДА		Festfahren / échouage / посадка на мель
DE	01.06.13 0:00	11.06.13 0:00	2 230,950	2 203,200	JA / OUI / ДА		Hochwasser / hautes-eaux / половодье
DE	28.02.13 0:00	28.02.13 0:00	2 230,600	2 230,600	JA / OUI / ДА		Streik / grève / забастовка
DE	18.07.13 0:00	19.07.13 0:00	2 230,600	2 230,600	JA / OUI / ДА		Streik / grève / забастовка
DE	22.07.13 0:00	22.07.13 0:00	2 230,600	2 230,600	JA / OUI / ДА		Streik / grève / забастовка
DE	09.09.13 0:00	09.09.13 0:00	2 230,600	2 230,600	JA / OUI / ДА		Streik / grève / забастовка
DE	09.09.13 0:00	10.09.13 0:00	2 230,600	2 230,600	JA / OUI / ДА		Streik / grève / забастовка
DE	10.09.13 0:00	10.09.13 0:00	2 230,600	2 230,600	JA / OUI / ДА		Streik / grève / забастовка
DE	12.11.13 0:00	13.11.13 0:00	2 230,600	2 230,600	JA / OUI / ДА		Reparaturen an Schleusen bzw. Schleusenkammern / éparations aux écluses/dans leurs sas /ремонт на шлюзах или в их камерах
AT	02.06.13 4:00	11.06.13 17:30	2 223,100	2 200,700	JA / OUI / ДА		Hochwasser / hautes-eaux / половодье
DE	07.01.13 0:00	16.03.13 0:00	2 203,200	2 203,200		JA / OUI / ДА	Vermessungen bzw. Taucher im Fahrwasser / levée hydrologique/scaphandriers dans le chenal /гидросъемка или водолазы на фарватере
DE	28.02.13 0:00	28.02.13 0:00	2 203,200	2 203,200	JA / OUI / ДА		Streik / grève / забастовка
DE	20.03.13 0:00	22.03.13 0:00	2 203,200	2 203,200		JA / OUI / ДА	Reparaturen an Schleusen bzw. Schleusenkammern / éparations aux écluses/dans leurs sas /ремонт на шлюзах или в их камерах
DE	18.05.13 0:00	18.05.13 0:00	2 203,200	2 203,200	JA / OUI / ДА		Festveranstaltung auf der Wasserstraße / festivités sur la voie d'eau /торжества на водном пути
DE	11.06.13 0:00	11.09.13 0:00	2 203,200	2 203,200		JA / OUI / ДА	Reparaturen an Schleusen bzw. Schleusenkammern / éparations aux écluses/dans leurs sas /ремонт на шлюзах или в их камерах
DE	16.07.13 0:00	18.07.13 0:00	2 203,200	2 203,200	JA / OUI / ДА		Streik / grève / забастовка
DE	22.07.13 0:00	23.07.13 0:00	2 203,200	2 203,200	JA / OUI / ДА		Streik / grève / забастовка
DE	09.09.13 0:00	10.09.13 0:00	2 203,200	2 203,200	JA / OUI / ДА		Streik / grève / забастовка
DE	28.10.13 0:00	31.10.13 0:00	2 203,200	2 203,200		JA / OUI / ДА	Reparaturen an Schleusen bzw. Schleusenkammern / éparations aux écluses/dans leurs sas /ремонт на шлюзах или в их камерах
AT	02.06.13 4:00	11.06.13 9:30	2 200,700	2 162,600	JA / OUI / ДА		Hochwasser / hautes-eaux / половодье
AT	02.06.13 4:00	11.06.13 12:30	2 162,600	2 147,300	JA / OUI / ДА		Hochwasser / hautes-eaux / половодье
AT	02.06.13 4:00	11.06.13 10:00	2 147,300	2 146,600	JA / OUI / ДА		Hochwasser / hautes-eaux / половодье

Land Pays Страна	Anfangs-datum date du début С какого дня	Enddatum date de la fin До какого дня	Donau-km zu Berg km de Danube amont Км Дуная верхний	Donau-km zu Tal km de Danube aval Км Дуная нижний	Sperre der Schifffahrt ? la navigation a-t-elle été interrompue ? Было ли прекращено судоходство ?	Einschränkung der Schifffahrt ? la navigation a-t-elle été restreinte ? Было ли ограничено судоходство ?	Ereignis / Havarie événement/avarie Событие/авария
AT	02.06.13 4:00	08.06.13 19:00	2 146,600	2 111,800	JA / OUI / ДА		Hochwasser / hautes-eaux / половодье
AT	07.09.13 20:30	07.09.13 22:00	2 135,100	2 133,800	JA / OUI / ДА		Festveranstaltung auf der Wasserstraße / festivités sur la voie d'eau /торжества на водном пути
AT	02.04.13 21:00	02.04.13 22:00	2 134,900	2 134,200	JA / OUI / ДА		Festveranstaltung auf der Wasserstraße / festivités sur la voie d'eau /торжества на водном пути
AT	27.04.13 21:00	27.04.13 22:00	2 134,900	2 134,200	JA / OUI / ДА		Festveranstaltung auf der Wasserstraße / festivités sur la voie d'eau /торжества на водном пути
AT	02.06.13 5:00	10.06.13 9:00	2 111,800	2 096,000	JA / OUI / ДА		Hochwasser / hautes-eaux / половодье
AT	02.06.13 5:00	11.06.13 13:40	2 096,000	2 094,400	JA / OUI / ДА		Hochwasser / hautes-eaux / половодье
AT	02.06.13 5:00	10.06.13 8:30	2 094,400	2 074,500	JA / OUI / ДА		Hochwasser / hautes-eaux / половодье
AT	02.06.13 6:00	10.06.13 8:30	2 074,500	2 060,500	JA / OUI / ДА		Hochwasser / hautes-eaux / половодье
AT	02.06.13 5:45	11.06.13 17:30	2 060,500	2 060,100	JA / OUI / ДА		Hochwasser / hautes-eaux / половодье
AT	02.06.13 4:00	11.06.13 8:00	2 060,100	2 038,300	JA / OUI / ДА		Hochwasser / hautes-eaux / половодье
AT	15.06.13 20:00	15.06.13 23:30	2 060,000	2 038,000		JA / OUI / ДА	Festveranstaltung auf der Wasserstraße / festivités sur la voie d'eau /торжества на водном пути
AT	31.05.13 14:30	11.06.13 9:00	2 038,300	2 038,000	JA / OUI / ДА		Hochwasser / hautes-eaux / половодье
AT	02.06.13 8:35	10.06.13 8:00	2 038,000	2 000,000	JA / OUI / ДА		Hochwasser / hautes-eaux / половодье
AT	20.06.13 20:00	21.06.13 0:00	2 032,000	2 000,000		JA / OUI / ДА	Festveranstaltung auf der Wasserstraße / festivités sur la voie d'eau /торжества на водном пути
AT	02.06.13 8:35	12.06.13 14:00	2 000,000	1 980,800	JA / OUI / ДА		Hochwasser / hautes-eaux / половодье
AT	02.06.13 9:00	27.06.13 7:00	1 980,800	1 979,700	JA / OUI / ДА		Hochwasser / hautes-eaux / половодье
AT	02.06.13 9:00	11.06.13 16:45	1 979,700	1 949,000	JA / OUI / ДА		Hochwasser / hautes-eaux / половодье
AT	02.06.13 9:00	09.06.13 14:30	1 949,000	1 921,500	JA / OUI / ДА		Hochwasser / hautes-eaux / половодье
AT	02.06.13 9:00	11.06.13 16:45	1 921,500	1 921,000	JA / OUI / ДА		Hochwasser / hautes-eaux / половодье
AT	01.06.13 21:00	11.06.13 16:45	1 921,000	1 916,800	JA / OUI / ДА		Hochwasser / hautes-eaux / половодье
AT	01.06.13 21:00	12.06.13 9:00	1 916,800	1 880,000	JA / OUI / ДА		Hochwasser / hautes-eaux / половодье
SK	14.10.13 0:00	18.10.13 0:00	1 880,260	1 865,000		JA / OUI / ДА	Instandsetzung der Uferbefestigung bzw. Dämme / réparations du perré sur les rives/digues /ремонт кладки на берегах или дамбах
SK	25.10.13 0:00	25.10.13 0:00	1 880,260	1 879,000	JA / OUI / ДА		Militärübungen auf der Wasserstraße / exercices militaires sur la voie d'eau /военные учения на водном пути
SK	03.06.13 0:00	14.06.13 0:00	1 880,200	1 708,200	JA / OUI / ДА		Hochwasser / hautes-eaux / половодье
AT	01.06.13 21:00	14.06.13 13:00	1 880,000	1 872,700	JA / OUI / ДА		Hochwasser / hautes-eaux / половодье
SK	28.09.13 0:00	28.09.13 0:00	1 880,000	1 869,200	JA / OUI / ДА		Festveranstaltung auf der Wasserstraße / festivités sur la voie d'eau /торжества на водном пути
SK	04.05.13 0:00	04.05.13 0:00	1 875,000	1 867,480	JA / OUI / ДА		Festveranstaltung auf der Wasserstraße / festivités sur la voie d'eau /торжества на водном пути
SK	13.01.13 0:00	13.01.13 0:00	1 870,000	1 868,300	JA / OUI / ДА		Festveranstaltung auf der Wasserstraße / festivités sur la voie d'eau /торжества на водном пути
SK	14.09.13 0:00	14.09.13 0:00	1 870,000	1 867,200	JA / OUI / ДА		Festveranstaltung auf der Wasserstraße / festivités sur la voie d'eau /торжества на водном пути
SK	04.05.13 0:00	04.05.13 0:00	1 869,100	1 868,600	JA / OUI / ДА		Festveranstaltung auf der Wasserstraße / festivités sur la voie d'eau /торжества на водном пути
SK	31.12.13 0:00	01.01.14 0:00	1 869,100	1 868,600	JA / OUI / ДА		Festveranstaltung auf der Wasserstraße / festivités sur la voie d'eau /торжества на водном пути
SK	14.10.13 0:00	18.10.13 0:00	1 865,000	1 819,600	JA / OUI / ДА		Instandsetzung der Uferbefestigung bzw. Dämme / réparations du perré sur les rives/digues /ремонт кладки на берегах или дамбах
SK	14.06.13 0:00	15.06.13 0:00	1 852,000	1 811,000	JA / OUI / ДА		Hochwasser / hautes-eaux / половодье
SK	27.03.13 0:00	27.03.13 0:00	1 819,600	1 819,300	JA / OUI / ДА		Reparaturen an Schleusen bzw. Schleusenkammern / réparations aux écluses/dans leurs sas /ремонт на шлюзах или в их камерах
SK	11.09.13 0:00	11.09.13 0:00	1 819,600	1 819,300	JA / OUI / ДА		Reparaturen an Schleusen bzw. Schleusenkammern / réparations aux écluses/dans leurs sas /ремонт на шлюзах или в их камерах
SK	12.12.13 0:00	12.12.13 0:00	1 819,600	1 819,300	JA / OUI / ДА		Reparaturen an Schleusen bzw. Schleusenkammern / réparations aux écluses/dans leurs sas /ремонт на шлюзах или в их камерах
SK	19.12.13 0:00	19.12.13 0:00	1 819,600	1 819,300	JA / OUI / ДА		Reparaturen an Schleusen bzw. Schleusenkammern / réparations aux écluses/dans leurs sas /ремонт на шлюзах или в их камерах
HU	04.06.13 0:00	17.06.13 0:00	1 811,000	1 433,000	JA / OUI / ДА		Hochwasser / hautes-eaux / половодье
SK	14.06.13 0:00	17.06.13 0:00	1 811,000	1 708,200	JA / OUI / ДА		Hochwasser / hautes-eaux / половодье
SRB	09.06.13 0:00	19.06.13 0:00	1 433,100	1 412,300	JA / OUI / ДА		Hochwasser / hautes-eaux / половодье

Land Pays Страна	Anfangs-datum date du début С какого дня	Enddatum date de la fin До какого дня	Donau-km zu Berg km de Danube amont Км Дуная верхний	Donau-km zu Tal km de Danube aval Км Дуная нижний	Sperre der Schifffahrt ? la navigation a-t-elle été interrompue ? Было ли прекращено судоходство ?	Einschränkung der Schifffahrt ? la navigation a-t-elle été restreinte ? Было ли ограничено судоходство ?	Ereignis / Havarie événement/avarie Событие/авария
SRB	09.06.13 0:00	19.06.13 0:00	1 412,300	1 357,600	JA / OUI / ДА		Hochwasser / hautes-eaux / половодье
SRB	14.06.13 0:00	22.06.13 0:00	1 295,500	1 187,500	JA / OUI / ДА		Hochwasser / hautes-eaux / половодье
SRB	14.01.13 0:00	16.01.13 0:00	1 096,000	1 040,000		JA / OUI / ДА	Windgeschwindigkeit über 20 m/sec / vitesse du vent dépassant 20 m/sec /скорость ветра свыше 20 м/сек
SRB	12.02.13 0:00	13.02.13 0:00	1 096,000	1 040,000		JA / OUI / ДА	Windgeschwindigkeit über 20 m/sec / vitesse du vent dépassant 20 m/sec /скорость ветра свыше 20 м/сек
SRB	23.02.13 0:00	25.02.13 0:00	1 096,000	1 040,000		JA / OUI / ДА	Windgeschwindigkeit über 20 m/sec / vitesse du vent dépassant 20 m/sec /скорость ветра свыше 20 м/сек
SRB	06.03.13 0:00	07.03.13 0:00	1 096,000	1 040,000		JA / OUI / ДА	Windgeschwindigkeit über 20 m/sec / vitesse du vent dépassant 20 m/sec /скорость ветра свыше 20 м/сек
SRB	13.03.13 0:00	14.03.13 0:00	1 096,000	1 040,000		JA / OUI / ДА	Windgeschwindigkeit über 20 m/sec / vitesse du vent dépassant 20 m/sec /скорость ветра свыше 20 м/сек
SRB	18.03.13 0:00	19.03.13 0:00	1 096,000	1 040,000		JA / OUI / ДА	Windgeschwindigkeit über 20 m/sec / vitesse du vent dépassant 20 m/sec /скорость ветра свыше 20 м/сек
SRB	25.03.13 0:00	26.03.13 0:00	1 096,000	1 040,000		JA / OUI / ДА	Windgeschwindigkeit über 20 m/sec / vitesse du vent dépassant 20 m/sec /скорость ветра свыше 20 м/сек
SRB	29.03.13 0:00	30.03.13 0:00	1 096,000	1 040,000		JA / OUI / ДА	Windgeschwindigkeit über 20 m/sec / vitesse du vent dépassant 20 m/sec /скорость ветра свыше 20 м/сек
SRB	07.05.13 0:00	17.05.13 0:00	1 096,000	1 040,000		JA / OUI / ДА	Windgeschwindigkeit über 20 m/sec / vitesse du vent dépassant 20 m/sec /скорость ветра свыше 20 м/сек
SRB	12.02.13 0:00	12.02.13 0:00	1 094,000	1 075,000		JA / OUI / ДА	Windgeschwindigkeit über 20 m/sec / vitesse du vent dépassant 20 m/sec /скорость ветра свыше 20 м/сек
SRB	24.02.13 0:00	24.02.13 0:00	1 094,000	1 075,000		JA / OUI / ДА	Windgeschwindigkeit über 20 m/sec / vitesse du vent dépassant 20 m/sec /скорость ветра свыше 20 м/сек
SRB	22.03.13 0:00	22.03.13 0:00	1 094,000	1 075,000		JA / OUI / ДА	Windgeschwindigkeit über 20 m/sec / vitesse du vent dépassant 20 m/sec /скорость ветра свыше 20 м/сек
SRB	29.03.13 0:00	29.03.13 0:00	1 094,000	1 075,000		JA / OUI / ДА	Windgeschwindigkeit über 20 m/sec / vitesse du vent dépassant 20 m/sec /скорость ветра свыше 20 м/сек
BG	15.05.13 0:00		783,000	782,000		JA / OUI / ДА	Baggerungen im Fahrwasser / dragage sur le chenal / землечерпание на фарватере
BG	05.07.13 0:00		783,000	782,000		JA / OUI / ДА	Baggerungen im Fahrwasser / dragage sur le chenal / землечерпание на фарватере
BG	12.08.13 0:00	12.08.13 0:00	631,600	631,000		JA / OUI / ДА	Niedrigwasser / basses-eaux / мелководье
BG	07.08.13 0:00	22.09.13 0:00	610,000	608,000		JA / OUI / ДА	Niedrigwasser / basses-eaux / мелководье
BG	21.08.13 0:00	01.09.13 0:00	591,000	589,000		JA / OUI / ДА	Niedrigwasser / basses-eaux / мелководье
BG	15.08.13 0:00	02.09.13 0:00	586,000	584,000		JA / OUI / ДА	Niedrigwasser / basses-eaux / мелководье
BG	05.08.13 0:00	18.10.13 0:00	576,000	573,000		JA / OUI / ДА	Niedrigwasser / basses-eaux / мелководье
BG	25.07.13 0:00	24.09.13 0:00	571,000	567,000		JA / OUI / ДА	Niedrigwasser / basses-eaux / мелководье
BG	14.10.13 0:00	01.11.13 0:00	571,000	567,000		JA / OUI / ДА	Niedrigwasser / basses-eaux / мелководье
BG	17.12.13 0:00	31.12.13 0:00	571,000	567,000		JA / OUI / ДА	Niedrigwasser / basses-eaux / мелководье
BG	30.07.13 0:00		568,000			JA / OUI / ДА	Festfahren / échouage / посадка на мель
BG	27.07.13 0:00	24.09.13 0:00	563,000	560,000		JA / OUI / ДА	Niedrigwasser / basses-eaux / мелководье
BG	27.12.13 0:00	31.12.13 0:00	563,000	560,000		JA / OUI / ДА	Niedrigwasser / basses-eaux / мелководье
BG	07.08.13 0:00	20.10.13 0:00	544,000	541,000		JA / OUI / ДА	Niedrigwasser / basses-eaux / мелководье
BG	03.08.13 0:00	24.09.13 0:00	541,000	537,000		JA / OUI / ДА	Niedrigwasser / basses-eaux / мелководье
BG	07.08.13 0:00	20.10.13 0:00	537,000	534,000		JA / OUI / ДА	Niedrigwasser / basses-eaux / мелководье
BG	01.08.13 0:00	24.09.13 0:00	528,000	523,000		JA / OUI / ДА	Niedrigwasser / basses-eaux / мелководье
BG	11.05.13 0:00	17.07.13 0:00	495,922	494,000		JA / OUI / ДА	Baggerungen im Fahrwasser / dragage sur le chenal / землечерпание на фарватере
BG	18.07.13 0:00		495,922	494,000		JA / OUI / ДА	Baggerungen im Fahrwasser / dragage sur le chenal / землечерпание на фарватере
BG	03.06.13 0:00		491,000	486,500		JA / OUI / ДА	Baggerungen im Fahrwasser / dragage sur le chenal / землечерпание на фарватере
BG	18.01.13 0:00	10.03.13 0:00	490,500	490,000		JA / OUI / ДА	Baggerungen im Fahrwasser / dragage sur le chenal / землечерпание на фарватере
BG	10.08.13 0:00	24.09.13 0:00	476,000	472,000		JA / OUI / ДА	Niedrigwasser / basses-eaux / мелководье
BG	14.08.13 0:00		468,000	464,000		JA / OUI / ДА	Baggerungen im Fahrwasser / dragage sur le chenal / землечерпание на фарватере
BG	27.07.13 17:00	28.07.13 0:00	435,000	433,000	JA / OUI / ДА		Festveranstaltung auf der Wasserstraße / festivités sur la voie d'eau / торжества на водном пути
BG	12.08.13 0:00	22.08.13 0:00	424,000	420,000		JA / OUI / ДА	Niedrigwasser / basses-eaux / мелководье

Land Pays Страна	Anfangs-datum date du début С какого дня	Enddatum date de la fin До какого дня	Donau-km zu Berg km de Danube amont Км Дуная верхний	Donau-km zu Tal km de Danube aval Км Дуная нижний	Sperre der Schifffahrt ? la navigation a-t-elle été interrompue ? Было ли прекращено судоходство ?	Einschränkung der Schifffahrt ? la navigation a-t-elle été restreinte ? Было ли ограничено судоходство ?	Ereignis / Havarie événement/avarie Событие/авария
BG	12.08.13 0:00	03.09.13 0:00	414,000	412,000		JA / OUI / ДА	Niedrigwasser / basses-eaux / мелководье
BG	01.09.13 0:00	01.09.13 0:00	386,000	384,000		JA / OUI / ДА	Niedrigwasser / basses-eaux / мелководье
RO	01.08.13 0:00	09.08.13 0:00	370,500	m 67 Borcea	JA / OUI / ДА		hydrotechnische Arbeiten / nouveaux travaux hydrotehniques / новый гидротехнических сооружений
RO	26.02.13 0:00	15.03.13 0:00	346,000	km 9 Bala	JA / OUI / ДА		hydrotechnische Arbeiten / nouveaux travaux hydrotehniques / новый гидротехнических сооружений
RO	06.09.13 0:00	07.09.13 0:00	346,000	Bras Bala	JA / OUI / ДА		hydrotechnische Arbeiten / nouveaux travaux hydrotehniques / новый гидротехнических сооружений
RO	14.09.13 0:00	17.09.13 0:00	346,000	Bras Bala	JA / OUI / ДА		hydrotechnische Arbeiten / nouveaux travaux hydrotehniques / новый гидротехнических сооружений
RO	24.09.13 0:00	28.09.13 0:00	346,000	Bras Bala	JA / OUI / ДА		hydrotechnische Arbeiten / nouveaux travaux hydrotehniques / новый гидротехнических сооружений
RO	25.08.13 0:00	05.09.13 0:00	300,000	274,000		JA / OUI / ДА	Niedrigwasser / basses-eaux / мелководье
RO	14.08.13 0:00	25.08.13 0:00	292,000	287,000		JA / OUI / ДА	Baggerungen im Fahrwasser / dragage sur le chenal / землечерпание на фарватере
RO	12.08.13 0:00	14.08.13 0:00	245,000	242,000		JA / OUI / ДА	Baggerungen im Fahrwasser / dragage sur le chenal / землечерпание на фарватере
RO	24.01.13 0:00	04.02.13 0:00	196,500	km 9 Caleia		JA / OUI / ДА	Baggerungen im Fahrwasser / dragage sur le chenal / землечерпание на фарватере
RO	24.08.13 0:00	24.08.13 0:00	196,500	Bras Caleia	JA / OUI / ДА		hydrotechnische Arbeiten / nouveaux travaux hydrotehniques / новый гидротехнических сооружений
RO	14.08.13 0:00	01.10.13 0:00	150,000	Mm 39		JA / OUI / ДА	Niedrigwasser / basses-eaux / мелководье
RO	21.07.13 0:00	22.07.13 0:00	62,970	0,000	JA / OUI / ДА		Sonstiges / divers / прочее
RO	12.08.13 0:00	13.08.13 0:00	62,970	0,000	JA / OUI / ДА		Sonstiges / divers / прочее
RO	10.07.13 0:00	11.07.13 0:00	32,120	32,120		JA / OUI / ДА	Festfahren / échouage / посадка на мель