



Pjotr Semjonovitsch Suvorov

Chefingenieur

Expertengruppe Hydrotechnik (EG HYD), 18. – 19. September 2019

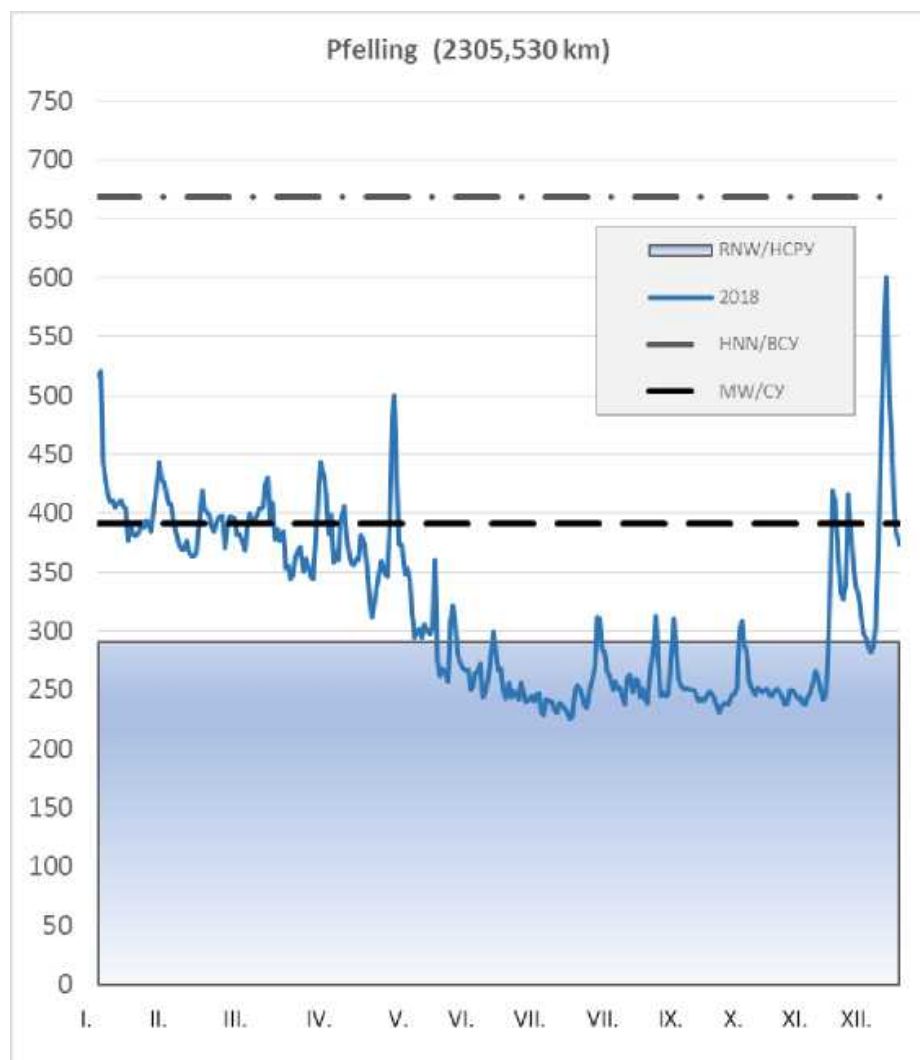


Donaukommission
Commission du Danube
Дунайская Комиссия

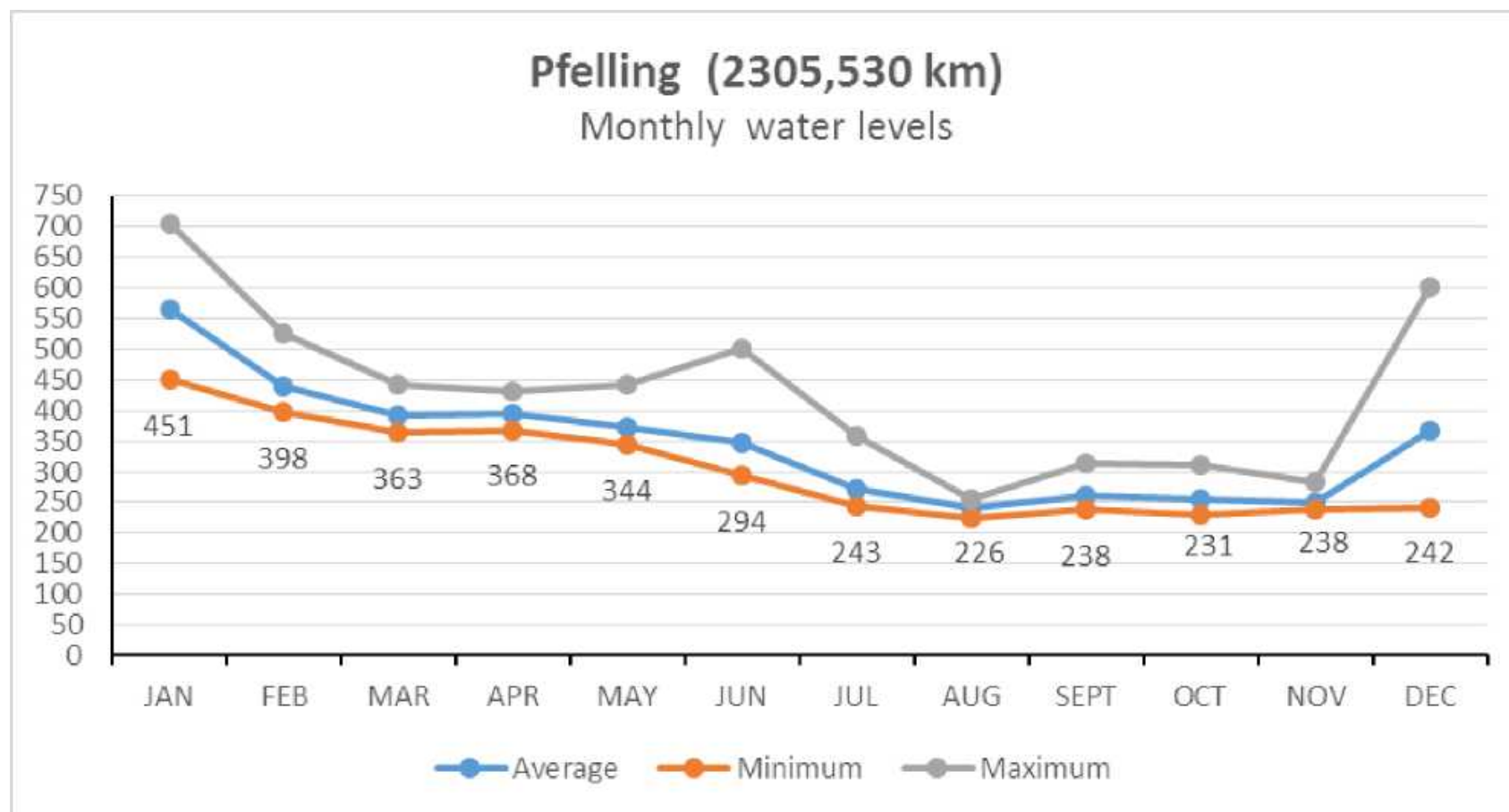
Anzahl der Tage mit Wasserständen unter RNW an den wichtigsten Pegeln

Pegel / Donau-km	2018	2015	2011	2003
Pfelling / 2305,53	149	107	51	94
Devin / 1879,80	83	66	37	104
Budapest / 1646,50	91	60	29	76
Bezdan / 1425,59	102	53	37	88
Calafat / 795,00	114	118	89	119
Călărași / 370	82	75	42	102

(a)

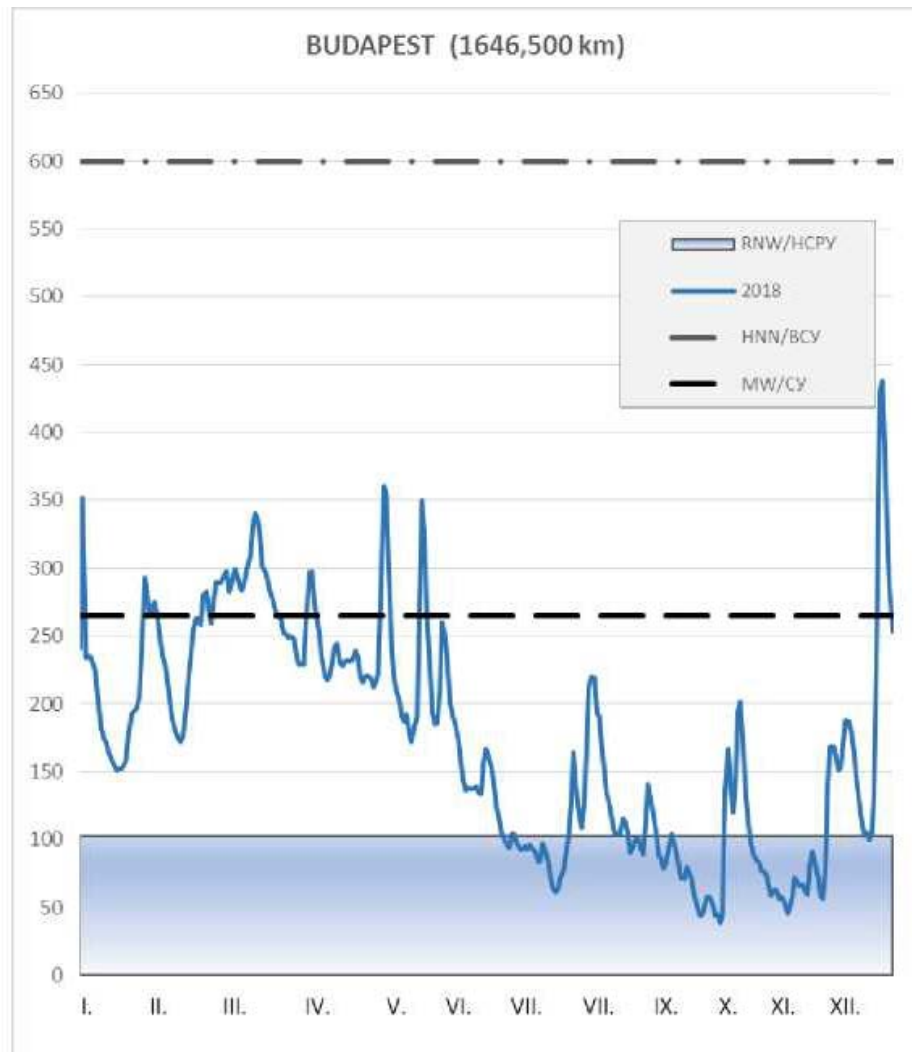


(b)

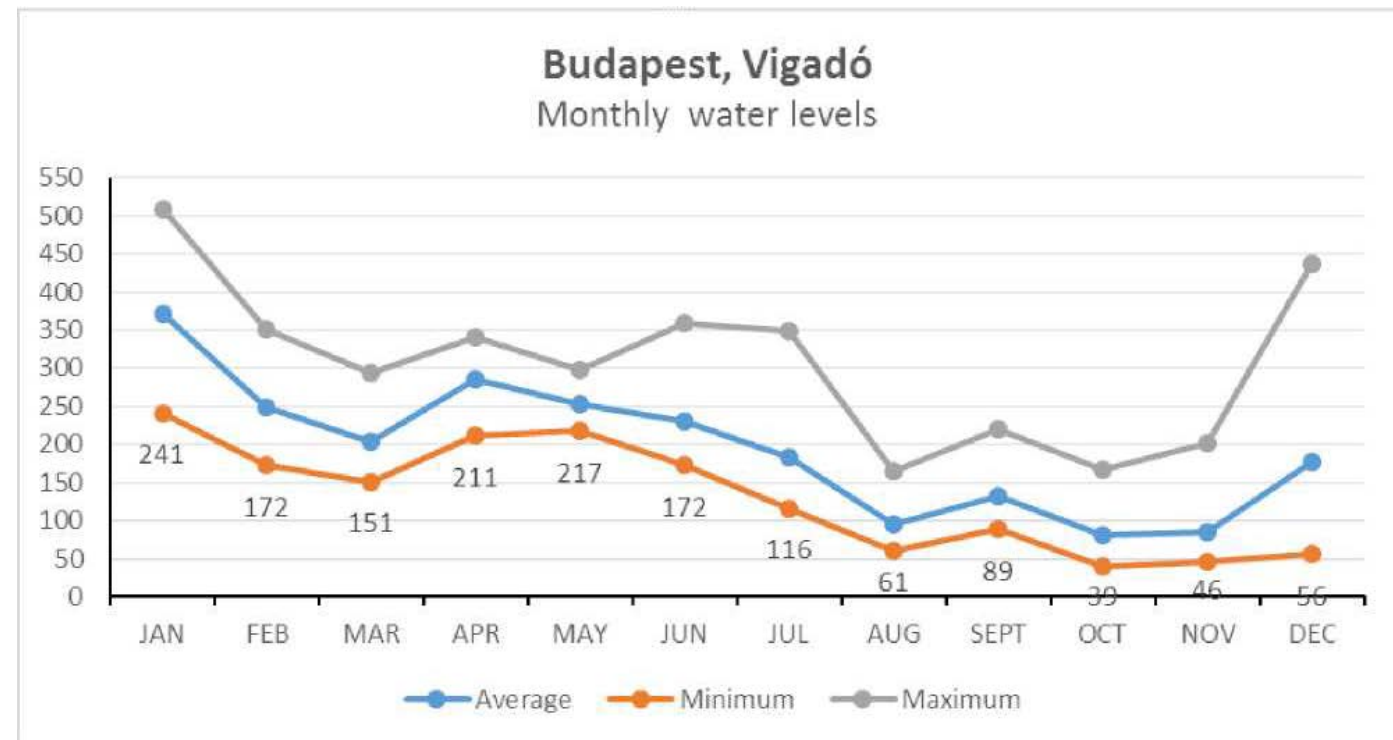


Durchschnittliche tagliche (a) und absolute (b) Werte der Wasserstände für die Pegel Pfelling in cm

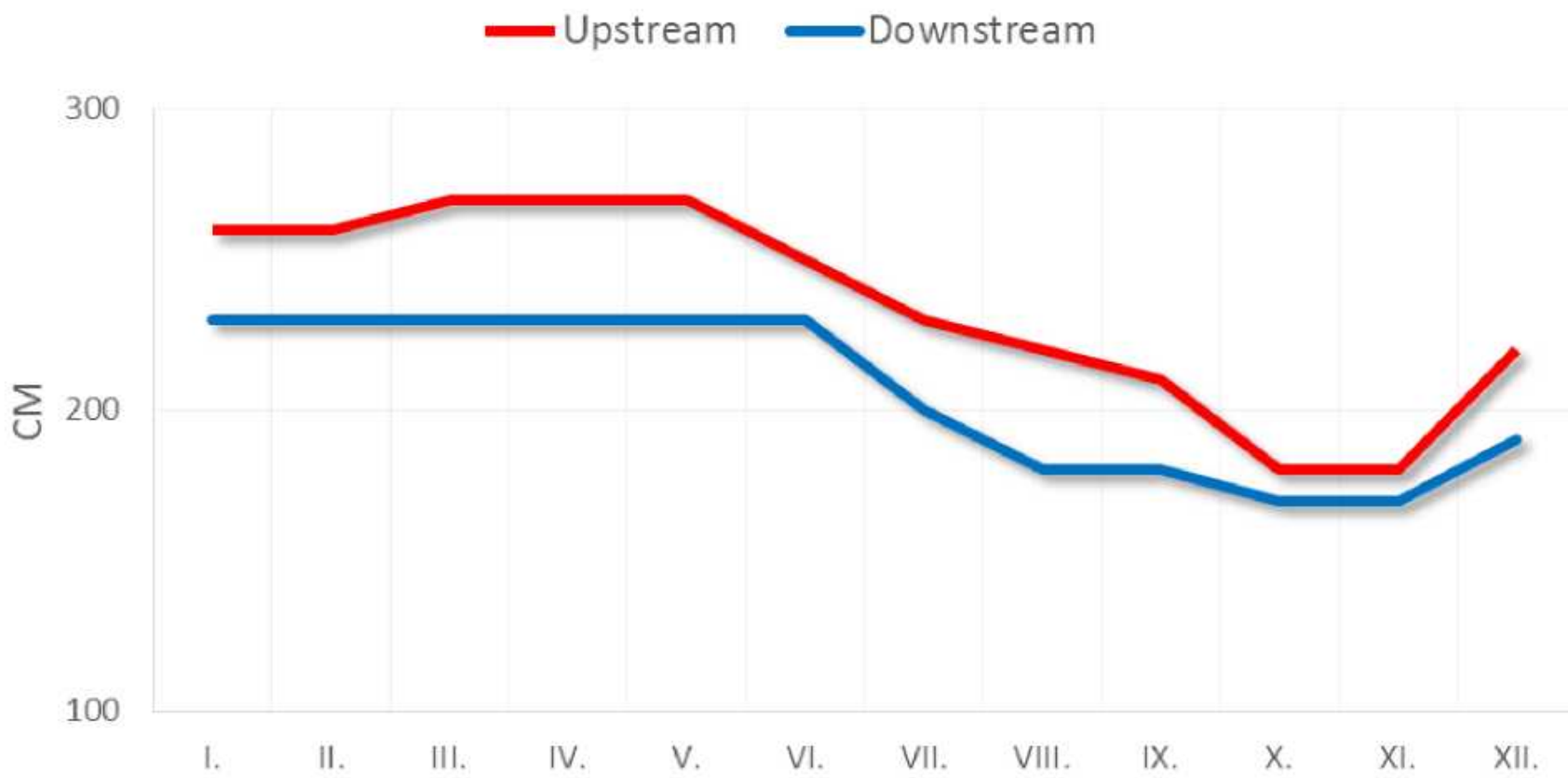
(a)



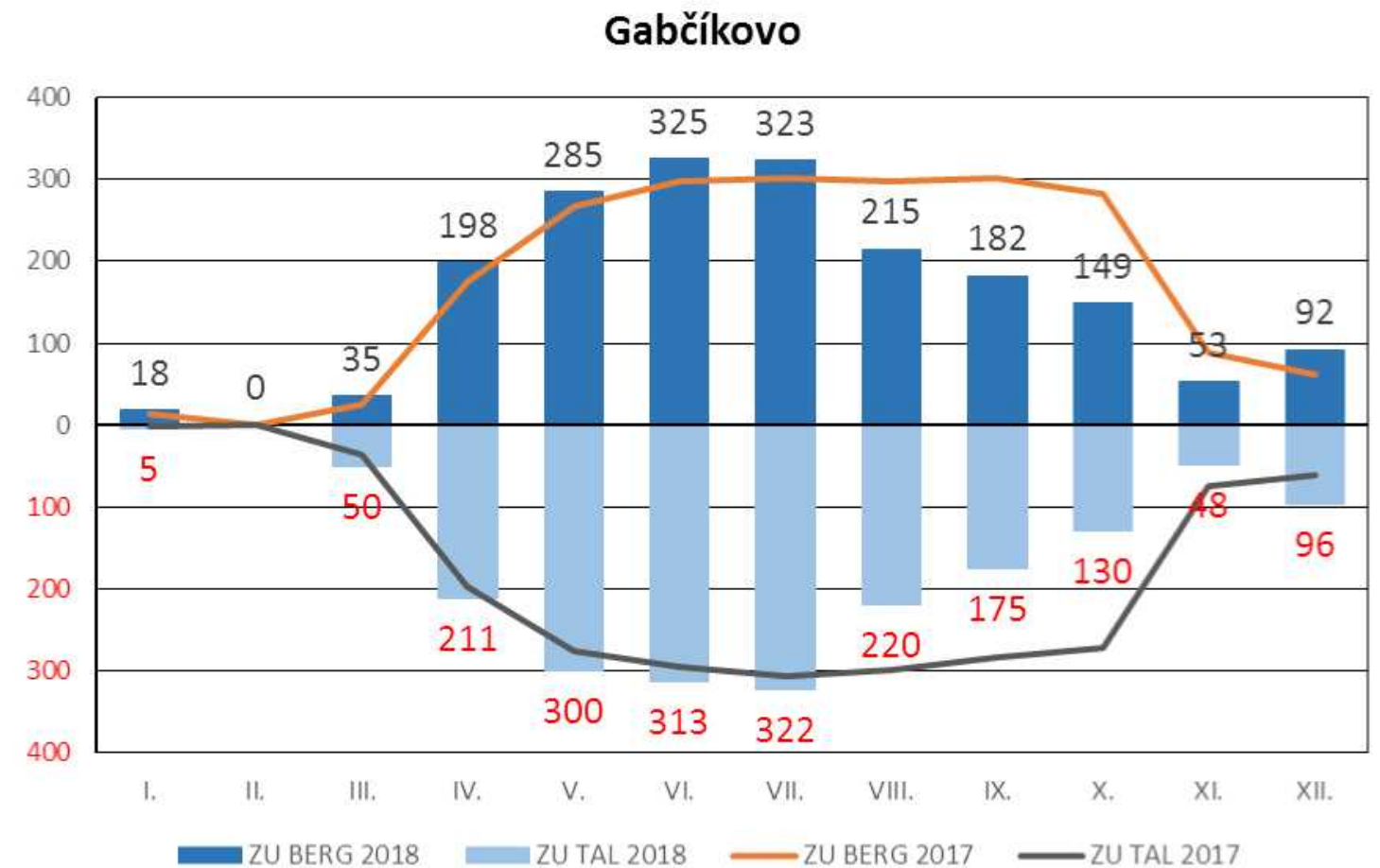
(a)



Durchschnittliche tagliche (a) und absolute (b) Werte der Wasserstände für die Pegel Budapest Vigadó in cm.



Anderungen des maximalen Betriebsentzugs von Frachtschiffen auf der Donau im Jahr 2018



Schleusungen von Fahrgastkabinenschiffen in GABCIKOVO im Berg- und Talverkehr auf der Donau 2018

A landscape split into two contrasting halves. The left side shows a vibrant green field of grass, while the right side shows a parched, cracked, and brownish-grey earth. The sky is split horizontally: the top right is a dramatic, fiery red and orange, while the top left is a clear, bright blue with scattered white clouds. The text "Vielen Dank für Ihre Aufmerksamkeit!" is centered in the middle of the image.

Vielen Dank für Ihre Aufmerksamkeit!