JAHRESBERICHT
ÜBER DIE WASSERSTRASSE DONAU
2014

RAPPORT ANNUEL
SUR LA VOIE NAVIGABLE DU DANUBE
2014

ЕЖЕГОДНЫЙ ДОКЛАД
О СУДОХОДНОМ ПУТИ ДУНАЙ
2014 г.

DONAUKOMMISSION
COMMISSION DU DANUBE
ДУНАЙСКАЯ КОМИССИЯ

Budapest, 2021
Будапешт, 2021 г.

ISSN 0230 – 404X

Alle Rechte vorbehalten.
Nachdruck, auch auszugsweise,
verboten. Kein Teil dieses Werkes darf
ohne schriftliche Einwilligung
des Herausgebers in irgendeiner
Form reproduziert oder verbreitet werden.

Tous droits réservés.
La réimpression, même partielle,
est interdite. Toute reproduction
de ce livre ou d'un extrait
quelconque sans l'autorisation
écrite de l'éditeur est interdite.

Все права защищены.
Перепечатка, в том числе в отрывках,
запрещается.
Воспроизведение всей книги или любой
ее части запрещается без письменного
разрешения издателя.

INHALTSVERZEICHNIS TABLE DES MATIERES ОГЛАВЛЕНИЕ

Kapitel / Chapitre / Глава		Seite Page Стр.
	Inhaltsverzeichnis/ Table des matières/ Оглавление	3.
I.	**Allgemeine Informationen/ Informations générales / Общие сведения**	7.
I.1	Einleitung / Introduction / Введение	9.
I.2	Abkürzungen und Bezeichnungen Liste des abréviations et des signes conventionnels Список сокращений и условных обозначений	13.
I.3	Streckenabschnitte der Donau / Secteurs du Danube / Участки Дуная	15.
II.	**Allgemeine Informationen über die Wasserstraße Donau** **Informations générales sur la voie navigable du Danube** **Общие сведения о судоходном пути Дунай**	19.
II.1	Abmessungen der Fahrrinne nach Empfehlungen der Donaukommission Gabarits du chenal navigable recommandés par la Commission du Danube Габариты фарватера, рекомендуемые Дунайской Комиссией	20.
II.2	Abmessungen der Brückendurchfahrtsöffnungen nach Empfehlungen der Donaukommission Gabarits des passes navigables des ponts recommandés par la Commission du Danube Габариты судоходных пролетов мостов, рекомендуемые Дунайской Комиссией	21.
II.3	Abmessungen der Durchfahrtsöffnungen der Donaubrücken Gabarits des passes navigables des ponts sur le Danube Габариты судоходных пролетов мостов на Дунае	22.
II.4	Wasserkraftwerke und Schleusen auf der Donau Centrales hydrauliques et écluses sur le Danube Гидротехнические сооружения и шлюзы на Дунае	27.
II.5	Liegestellen und Schutzhäfen Lieux de stationnement et lieux d'abris Стоянки и убежища	28.
II.6	Informationsdienste für die Schifffahrt auf der Donau Services dans l'intérêt de la navigation sur le Danube Информационные службы для судоходства на Дунае	36.
II.7	Radiosendezeiten für hydrologische Berichte in den Donaustaaten Horaires d'émission des bulletins hydrologiques radiodiffusés dans les pays danubiens Расписание передач гидрологических сводок по радио в придунайских странах	41.
III.	**Hydrometeorologische Situation der Donau** **Situation hydrométéorologique du Danube** **Гидрометеорологические условия на Дунае**	43.
III.1	Allgemeine Angaben / Données générales / Общие сведения	43.
III.1.1	Liste der wichtigsten meteorologischen Messstellen Liste des principales stations météorologiques Список основных метеорологических станций	44.

III.1.2	Wichtigste Daten der hydrologischen Messstellen Principales données des stations hydrométriques Основные данные водомерных постов	46.
III.1.3	Jahresabflüsse (m^3/s) in charakteristischen Abflussjahren Tableau des débits annuels (m^3/s) pendant les années caractéristiques Таблица годовых расходов воды ($м^3$/сек.) в характерные годы	48.
III.1.4	Hauptwerte der Wasser- und Lufttemperaturen Températures caractéristiques de l'eau et de l'air Характерные температуры воды и воздуха	50.
III.1.5	Durchschnittliche mehrjährige und jährliche Niederschlagshöhen Valeurs moyennes pluriannuelles et annuelles des précipitations Многолетние и годовые средние уровни осадков	52.
III.1.6	Durchschnittliche Anzahl der Nebeltage nach Angaben der wichtigsten hydrologischen Messstellen der Donau Nombre moyen de jours avec brouillard d'après les principales stations hydrométriques du Danube Среднее количество дней с туманами по основным водомерным постам Дуная	56.
III.2	Tageswerte der Wasserstände und der Abflüsse - Häufigkeit und Überschreitungsdauer Niveaux et débits journaliers. Fréquence et durée Ежедневные уровни и расходы воды. Повторяемость и обеспеченность	59.
III.3	Eisverhältnisse auf der Donau (2014 – 2015) Régime des glaces du Danube (2014 – 2015) Ледовый режим Дуная (2014 – 2015)	211.
III.3.1	Veränderung der Eisverhältnisse - Beginn der Eisbildung / Auflösung des Eises Evolution du régime des glaces. Apparition/disparition des glaces Изменение ледового режима. Появление льда / очищение реки ото льда	212.
III.3.2	Dauer der Eiserscheinungen Durée des phénomènes de glaces Продолжительность ледовых явлений	216.
IV.	**Zustand der Wasserstraße Donau** **Situation de la voie navigable du Danube** **Состояние судоходного пути Дунай**	221.
IV.1	Allgemeine Angaben über den Zustand der Wasserstraße Données générales sur la situation de la voie navigable Общие сведения о состоянии судоходного пути	221.
IV.1.1	RNW- und HSW-Werte der wichtigsten hydrologischen Messstellen der Donau Cotes de l'ENR et du HNN d'après les principales stations hydrométriques du Danube Отметки НСРУ и ВСУ по основным водомерным постам Дуная	222.
IV.1.2	Arbeiten zur Instandhaltung der Wasserstraße - Gesamtkosten Travaux d'entretien de la voie navigable - coût total Работы по содержанию фарватера - общая стоимость	226.
IV.1.3	Arbeiten zur Verbesserung der Schifffahrtsbedingungen - Gesamtkosten Travaux exécutés dans l'intérêt de l'amélioration des conditions de la navigation - coût total Работы, выполняемые с целью улучшения судоходных условий - общая стоимость	229.

IV.1.4	Liste der kritischen Streckenabschnitte und der Arbeiten zur Verbesserung der Schifffahrtsbedingungen (erstellt auf der Grundlage der Liste der UNECE über die Engpässe auf der Donau) Liste des secteurs critiques et des travaux en vue de l'amélioration des conditions de navigation (établie sur la base de l'inventaire de la CEE-ONU des goulets d'étranglement sur le Danube) Список критических участков и работ по улучшению условий судоходства (составлен на основе Перечня узких мест на Дунае ЕЭК ООН)	232.
IV.2	Kritische Streckenabschnitte auf der Donau Secteurs critiques sur le Danube Критические участки на Дунае	237.
IV.2.1	Angaben der zuständigen Behörden der Mitgliedstaaten über die kritischen Streckenabschnitte der Donau Données sur les secteurs critiques du Danube fournies par les autorités compétentes des pays danubiens Данные по критическим участкам Дуная, представленные компетентными органами придунайских стран	238.
IV.2.2	Tiefengrenzwerte auf den Furtstrecken der Donau Profondeurs limitatives sur les secteurs à seuils du Danube Лимитирующие глубины на перекатных участках реки Дунай	258.
IV.2.3	Anzahl der Tage, an denen der Grenzwert der Fahrwassertiefe dem empfohlenen Wert entsprach oder darunter lag Nombre de jours pendant lesquels la profondeur limitative était inférieure ou égale à la profondeur recommandée Количество дней, когда лимитирующие глубины были равны рекомендуемой глубине или не достигали ее	270.
IV.2.4	Tiefengrenzwerte auf den kritischen Streckenabschnitten der unteren Donau Profondeurs limitatives sur les secteurs critiques du Bas-Danube Лимитирующие глубины на критических участках низовьев Дуная	281.
IV.2.5	Durchschnittsdauer der Tiefen unter 35 dm auf kritischen Streckenabschnitten der unteren Donau im Zeitraum 2000-2014 und Tiefen im Jahr 2014 Durée moyenne des profondeurs inférieures à 35 dm sur les secteurs critiques du Bas-Danube en 2000-2014 et profondeurs en 2014 Средняя продолжительность глубин, не достигающих 35 дм, на критических участках низовьев Дуная в 2000-2014 годах и глубины в 2014 году	285.
V.	Sperren oder Einschränkungen der Schifffahrt auf der Donau Interruption ou restriction de la navigation sur le Danube Прекращение или ограничение судоходства на Дунае	295.
V.1	Sperren oder Einschränkungen der Schifffahrt auf der Donau mit einer Dauer von mehr als 24 h. Interruption ou restriction de la navigation sur le Danube d'une durée de plus de 24 h. Прекращение или ограничение судоходства на Дунае продолжительностью более 24 ч.	297.

I.

ALLGEMEINE INFORMATIONEN

INFORMATIONS GENERALES

ОБЩИЕ СВЕДЕНИЯ

I.1 EINLEITUNG

Das vorliegende Dokument wurde vom Sekretariat der Donaukommission auf der Grundlage der von den Donaustaaten erhaltenen Dokumentation entsprechend dem auf der 68. Tagung beschlossenen Schema (Dok. DK/TAG 68/26) erarbeitet.

Diese Publikation, in welcher die bis zum Jahr 2005 jährlich erschienenen Berichte der Donaukommission *„Information über die Instandhaltung der Fahrrinne und die kritischen Stromabschnitte der Donau von Kelheim bis Sulina“* und *„Hydrologisches Jahrbuch der Donau“* zusammengeführt wurden, enthält auch andere, die Schifffahrtsbedingungen betreffende Angaben über die Wasserstraße, darunter Angaben über Beobachtungen für das jeweilige Jahr und für einen längeren Zeitraum berechnete Werte.

Der „Jahresbericht über die Wasserstraße Donau“ wird in den drei Amtssprachen der Donaukommission vorgelegt.

Im Jahresbericht werden die wichtigsten Informationen über die Wasserstraße in folgender Gliederung zusammengefaßt:

I. Allgemeine Informationen

II. Allgemeine Informationen über die Wasserstraße Donau im Jahr 2014

III. Hydrometeorologische Situation der Donau im Jahr 2014

IV. Zustand der Wasserstraße Donau im Jahr 2014

V. Sperren oder Einschränkungen der Schifffahrt auf der Donau im Jahr 2014

Der Jahresbericht kann von Fachleuten, die sich mit Fragen der Hydrometeorologie, des Wasserbaus zur Förderung der Schiffbarkeit, des Betriebs der Donauflotte bzw. mit sonstigen für die Donau relevanten Aspekten befassen, als Nachschlagewerk genutzt werden.

Der Jahresbericht für 2014 entstand in Erfüllung des im Belgrader Übereinkommen von 1948 über die Regelung der Schifffahrt auf der Donau festgelegten Auftrags der Donaukommission.

I.1 INTRODUCTION

Le présent document a été dressé par le Secrétariat de la Commission du Danube sur la base de la documentation reçue des Etats danubiens et conformément au schéma adopté par Décision de la 68e session (doc. CD/SES 68/26) ainsi que sur la base du Plan de travail de la Commission du Danube.

Ladite publication, qui réunit les ouvrages suivants de la Commission du Danube édités annuellement jusqu'en 2005 : *« Information sur l'entretien du chenal navigable et sur les secteurs critiques du Danube de Kelheim à Sulina »* et *« Annuaire hydrologique du Danube »* comprend également d'autres renseignements relatifs à la voie d'eau traitant des conditions de la navigation, y compris des données des observations pour l'année respective et des indicateurs de calcul pour une période pluriannuelle.

Le « Rapport annuel sur la voie navigable du Danube » est présenté dans les trois langues officielles de la Commission du Danube.

Le Rapport annuel présente dans une forme synthétique les informations importantes pour la voie navigable comme suit :

I. Informations générales
II. Informations générales sur la voie navigable du Danube en 2014
III. Situation hydrométéorologique du Danube en 2014
IV. Situation de la voie navigable du Danube en 2014
V. Interruption ou restriction de la navigation sur le Danube en 2014

Les données présentées peuvent servir de données de référence aux spécialistes s'occupant des questions d'hydrométéorologie, de travaux hydrotechniques dans l'intérêt de la navigation sur le Danube, de l'exploitation de la flotte danubienne ou de l'étude de diverses autres questions en rapport avec le Danube.

Le présent Rapport pour l'année 2014 a été dressé en vertu de l'obligation fondamentale de la Commission du Danube découlant directement de la Convention relative au régime de la navigation sur le Danube (Belgrade, 1948).

I.1 ВВЕДЕНИЕ

Настоящий документ составлен Секретариатом Дунайской Комиссии на основании материалов, полученных от придунайских стран по макету, принятому Постановлением Шестьдесят восьмой сессии (док. ДК/СЕС 68/26), а также на основании Плана работы Дунайской Комиссии.

Данная публикация, в которой были объединены издания Дунайской Комиссии, ежегодно выпускавшиеся до 2005 г.: *"Информация о содержании судоходного фарватера и о критических участках Дуная от Кельхейма до Сулины"* и "*Гидрологический ежегодник реки Дунай"*, - включает также другие касающиеся условий судоходства сведения о водном пути, в том числе данные наблюдений за соответствующий год и расчетные показатели за многолетний период.

"Ежегодный доклад о судоходном пути Дунай" представлен на трех официальных языках Дунайской Комиссии.

Ежегодный доклад во всеобъемлющей форме представляет важнейшие сведения о судоходном пути, в частности:

I. Общие сведения
II. Общие сведения о судоходном пути Дунай в 2014 г.
III. Гидрометеорологические условия на Дунае в 2014 г.
IV. Состояние судоходного пути Дунай в 2014 г.
V. Прекращение или ограничение судоходства на Дунае в 2014 г.

Представленная информация может служить справочным пособием для специалистов, занимающихся гидрометеорологическими и гидротехническими работами в интересах судоходства на Дунае, а также эксплуатацией дунайского флота или изучением различных других вопросов, связанных с Дунаем.

Настоящий Доклад за 2014 г. составлен в соответствии с основными обязанностями Дунайской Комиссии, вытекающими непосредственно из Конвенции о режиме судоходства на Дунае (Белград, 1948 г.)

I.2
ABKÜRZUNGEN UND BEZEICHNUNGEN
LISTE DES ABREVIATIONS ET DES SIGNES CONVENTIONNELS
СПИСОК СОКРАЩЕНИЙ И УСЛОВНЫХ ОБОЗНАЧЕНИЙ

	Definition / Définition / Определение
MIN	Der während eines bestimmten Zeitraums gemessene untere Grenzwert Valeur inférieure observée au cours d'une période déterminée Наименьшее значение, наблюдавшееся в течение определенного периода
AVE	Arithmetischer Mittelwert der während eines bestimmten Zeitraums beobachteten (durchschnittlichen) Tageswerte Moyenne arithmétique des valeurs journalières (moyennes) observées au cours d'une période déterminée Среднее арифметическое значение ряда ежедневных (средних) величин, наблюдавшихся в течение определенного периода
MAX	Der während eines bestimmten Zeitraums gemessene obere Grenzwert Valeur supérieure observée au cours d'une période déterminée Наибольшее значение, наблюдавшееся в течение определенного периода
Häufigkeit Fréquence Повт. / Повторяемость	Gibt an, wie oft ein Wasserstand oder Abfluss während eines bestimmten Zeitraums beobachtet wurde Nombre de fois pendant lesquelles un niveau ou un débit d'eau a été observé durant une période déterminée Повторяемость указывает, сколько раз данный уровень или расход воды наблюдался в течение определенного периода
Überschreitungs-dauer Durée Обеспеченность	Gibt die Anzahl der Tage während eines bestimmten Zeitraums an, an denen der Wasserstand bzw. Abfluss einen bestimmten Wert überschritt oder ihm entsprach Nombre de jours, durant une période déterminée, pendant lesquels un niveau ou un débit d'eau était supérieur ou égal au niveau ou débit déterminé Обеспеченность указывает, сколько дней в течение определенного периода уровень или расход воды превышал или достигал указанной величины
DE AT SK HU HR SRB BG RO MD UA	Deutschland / Allemagne / Германия Österreich / Autriche / Австрия Slowakei / Slovaquie / Словакия Ungarn / Hongrie / Венгрия Kroatien / Croatie / Хорватия Serbien / Serbie / Сербия Bulgarien / Bulgarie / Болгария Rumänien / Roumanie / Румыния Republik Moldau / République de Moldova / Республика Молдова Ukraine / Ukraine / Украина
r/d/п l/g/л	rechtes Ufer / rive droite / правый берег linkes Ufer / rive gauche / левый берег
N	Nordsee / mer du Nord / Северное море
A	Adria / mer Adriatique / Адриатическое море
B	Ostsee / mer Baltique / Балтийское море
MN	Schwarzes Meer / mer Noire / Чёрное море
W/e/в	Wasser / eau / вода
L/a/воз.	Luft / air / воздух

	Definition / Définition / Определение
RNW ENR НСРУ	Regulierungsniederwasserstand - Auf der Grundlage von über 30 Jahre lang beobachteten Abflussmengen für den gesamten schiffbaren Lauf ermittelter Wasserstand, der zu 94 % des Beobachtungszeitraums herrschte, wobei die Eisperiode unberücksichtigt bleibt. Etiage navigable et de régularisation - Niveau d'une durée de 94 %, établi pour tout le parcours navigable sur la base des débits observés au cours d'une période de 30 ans, abstraction faite des périodes avec présence de glaces. Низкий судоходный и регуляционный уровень воды - Уровень, установленный для всей судоходной части реки, определен с обеспеченностью в 94% на основе наблюдений за расходами воды за тридцатилетний период, исключая периоды ледовых явлений.
HSW HNN ВСУ	Höchster Schifffahrtswasserstand - Auf der Grundlage von über 30 Jahre lang beobachteten Abflussmengen für den gesamten schiffbaren Lauf ermittelter Wasserstand, der zu 1 % des Beobachtungszeitraums herrschte, wobei die Eisperiode unberücksichtigt bleibt. <u>Ergänzung zum HSW :</u> Auf dem deutschen Streckenabschnitt der Donau wird der HSW nach nautischen Gegebenheiten festgelegt. Er entspricht somit nicht den HSW-Festlegungen der Donaukommission. S. auch DonauSchPV § 10.01: „Hat der Wasserstand den Höchsten Schifffahrtswasserstand (HSW) erreicht oder überschritten, so ist die Schifffahrt einschließlich des Übersetzverkehrs einzustellen.“ Haut niveau navigable - Niveau d'une durée de 1 %, établi pour tout le parcours navigable sur la base des débits observés au cours d'une période de 30 ans, abstraction faite des périodes avec présence de glaces. <u>Addition au sujet du HNN :</u> Sur le secteur de Danube allemand le HNN est déterminé selon les circonstances nautiques. De ce fait il ne correspond pas au HNN selon les formulations de la Commission du Danube. Voir également le Règlement de police sur le Danube article 10.01. « Si le niveau de l'eau a atteint le haut niveau navigable (HNN) ou l'a dépassé, il convient d'interrompre la navigation, y compris les transports par bac… ». Высокий судоходный уровень - Уровень, установленный для всей судоходной части реки, определен с обеспеченностью в 1% на основе наблюдений за расходами воды за тридцатилетний период, исключая периоды ледовых явлений. <u>Дополнение в отношении ВСУ:</u> На участке Дуная в Германии ВСУ определяется согласно навигационной обстановке. Тем самым он не соответствует ВСУ (HNN) согласно формулировкам Дунайской Комиссии. См. также Полицейские правила плавания по Дунаю, статья 10.01: "Если уровень воды достиг высшего судоходного уровня (ВСУ) или превысил его, следует прекратить судоходство, в том числе паромные перевозки …".
T/P/Г	Tiefe / Profondeur / Глубина (dm - дм; Fuß / pieds / футы)
B/L/Ш	Breite / Largeur / Ширина (m - м)

I.3.
STRECKENABSCHNITTE DER DONAU
SECTEURS DU DANUBE
УЧАСТКИ ДУНАЯ

Anrainerstaaten Pays riverains Прибрежные страны	Schiffbarer Streckenabschnitt - Entfernung von Sulina Secteur navigable - Distance de Sulina Судоходный участок - Расстояние до Сулины km км	Länge Longueur Длина km км
Deutschland / Allemagne / Германия	**2414,720 – 2201,770**	**212,950**
Deutscher Streckenabschnitt Secteur allemand Немецкий участок.	2414,720 – 2223,200	191,520
Gemeinsamer deutsch-österreichischer Streckenabschnitt Secteur commun germano-autrichien Совместный немецко-австрийский участок	2223,200 – 2201,770	21,430
Österreich / Autriche/ Австрия	**2223,200 – 1872,700**	**350,500**
Gemeinsamer deutsch-österreichischer Streckenabschnitt Secteur commun germano-autrichien Совместный немецко-австрийский участок	2223,200 – 2201,770	21,430
Österreichischer Streckenabschnitt Secteur autrichien Австрийский участок	2201,770 – 1880,260	321,510
Gemeinsamer österreichisch-slowakischer Streckenabschnitt Secteur commun austro-slovaque Совместный австрийско-словацкий участок	1880,260 – 1872,700	7,560
Slowakei / Slovaquie / Словакия	**1880,260 – 1708,200**	**172,060**
Gemeinsamer österreichisch-slowakischer Streckenabschnitt Secteur commun austro-slovaque Совместный австрийско-словацкий участок	1880,260 – 1872,700	7,560
Slowakischer Streckenabschnitt Secteur slovaque Словацкий участок	1872,700 – 1811,000	61,700
a) Bratislava – Rajka / Братислава – Райка	1872,700 – 1850,200	22,500
b) Wasserkraftwerk Gabčíkovo-Rusovce-Sap b) Ouvrage hydrotechnique Gabčíkovo-Rusovce-Sap b) Гидротехническое сооружение Габчиково-Русовце-Сап	b) 1860,000 – 1811,000	49,000
Gemeinsamer slowakisch-ungarischer Streckenabschnitt Secteur commun slovaco-hongrois Совместный словацко-венгерский участок	1850,200 – 1708,200	142,000
Streckenabschnitt der Stromverwaltung Rajka-Gönyű Secteur de l'administration fluviale Rajka-Gönyű Участок речной администрации Райка – Гёнью	1850,200 – 1791,000	59,200

Anrainerstaaten Pays riverains Прибрежные страны	Schiffbarer Streckenabschnitt - Entfernung von Sulina Secteur navigable - Distance de Sulina Судоходный участок - Расстояние до Сулины km км	Länge Longueur Длина km км
Slowakei / Slovaquie / Словакия	**1880,260 – 1708,200**	**172,060**
a) Streckenabschnitt des Donau-Altarms Rajka-Sap a) Secteur du vieux lit du Danube Rajka-Sap a) Участок старого русла Дуная Райка–Сап	1850,200 – 1811,000	39,200
b) Streckenabschnitt Sap-Gönyű b) Secteur Sap-Gönyű b) Участок Сап – Гёнью	1811,000 – 1791,000	20,000
Streckenabschnitt Gönyű-Szob Secteur Gönyű-Szob Участок Гёнью – Соб	1791,000 – 1708,200	82,800
Ungarn / Hongrie / Венгрия	**1850,200 – 1433,100**	**417,100**
Gemeinsamer slowakisch-ungarischer Streckenabschnitt Secteur commun slovaco-hongrois Совместный словацко-венгерский участок	1850,200 – 1708,200	142,000
Streckenabschnitt der Stromverwaltung Rajka-Gönyű Secteur de l'administration fluviale Rajka-Gönyű Участок речной администрации Райка – Гёнью	1850,200 – 1791,000	59,200
a) Streckenabschnitt des Donau-Altarms Rajka-Sap a) Secteur du vieux lit du Danube Rajka-Sap a) Участок старого русла Дуная Райка – Сап	1850,200 – 1811,000	39,200
b) Streckenabschnitt Sap-Gönyű b) Secteur Sap-Gönyű b) Участок Сап – Гёнью	1811,000 – 1791,000	20,000
Streckenabschnitt Gönyű-Szob Secteur Gönyű-Szob Участок Гёнью – Соб	1791,000 – 1708,200	82,800
Ungarischer Streckenabschnitt Secteur hongrois Венгерский участок	1708,200 – 1433,100	275,100
Kroatien / Croatie / Хорватия	**1433,100 – 1295,500**	**137,600**
Gemeinsamer kroatisch-serbischer Streckenabschnitt Secteur commun croato-serbe Совместный ховартско-сербский участок	1433,100 – 1295,500	137,600
Serbien / Serbie / Сербия	**1433,100 – 845,500**	**587,600**
Gemeinsamer kroatisch-serbischer Streckenabschnitt Secteur commun croato-serbe Совместный ховартско-сербский участок	1433,100 – 1295,500	137,600
Serbischer Streckenabschnitt Secteur serbe Сербский участок	1295,500 – 1075,000	220,500
Gemeinsamer serbisch-rumänischer Streckenabschnitt Secteur commun serbo-roumain Совместный сербско-румынский участок	1075,000 – 845,500	229,500

Anrainerstaaten Pays riverains Прибрежные страны	Schiffbarer Streckenabschnitt - Entfernung von Sulina Secteur navigable - Distance de Sulina Судоходный участок - Расстояние до Сулины km км	Länge Longueur Длина km км
Bulgarien / Bulgarie / Болгария	**845,500 – 374,100**	**471,400**
Gemeinsamer bulgarisch-rumänischer Streckenabschnitt Secteur commun bulgaro-roumain Совместный болгаро-румынский участок	845,500 – 374,100	471,400
Rumänien / Roumanie / Румыния	**1075,000 – 0,000**	**1075,000**
Rumänien - Flussdonau Secteur fluvial de la Roumanie Речной участок Румынии	1075,000 – 170,000	905,000
Gemeinsamer serbisch-rumänischer Streckenabschnitt Secteur commun serbo-roumain Совместный сербско-румынский участок	1075,000 – 845,500	229,500
Gemeinsamer bulgarisch-rumänischer Streckenabschnitt Secteur commun bulgaro-roumain Совместный болгаро-румынский участок	845,500 – 374,100	471,400
Rumänischer Streckenabschnitt Secteur roumain Румынский участок	374,100 – 134,140	239,960
Rumänien - Seedonau Secteur maritime de la Roumanie Морской участок Румынии	170,000 – 0,000	170,000
Gemeinsamer rumänisch-moldauischer Streckenabschnitt Secteur commun roumano-moldave Совместный румыно-молдавский участок	134,140 – 133,800	0,340
Gemeinsamer rumänisch-ukrainischer Streckenabschnitt Secteur commun roumano-ukrainien Совместный румыно-украинский участок	133,800 – 79,630	54,170
Republik Moldau / République de Moldova / Республика Молдова	**134,140 – 133,800**	**0,340**
Gemeinsamer rumänisch-moldauischer Streckenabschnitt Secteur commun roumano-moldave Совместный румыно-молдавский участок	134,140 – 133,800	0,340
Ukraine / Ukraine / Украина	**133,800 – 79,630**	**54,170**
Gemeinsamer rumänisch-ukrainischer Streckenabschnitt Secteur commun roumano-ukrainien Совместный румыно-украинский участок	133,800 – 79,630	54,170

II.

ALLGEMEINE INFORMATIONEN
ÜBER DIE WASSERSTRASSE DONAU

INFORMATIONS GENERALES
SUR LA VOIE NAVIGABLE DU DANUBE

ОБЩИЕ СВЕДЕНИЯ
О СУДОХОДНОМ ПУТИ ДУНАЙ

II.1

Abmessungen der Fahrrinne nach Empfehlungen der Donaukommission
Gabarits du chenal navigable recommandés par la Commission du Danube
Габариты фарватера, рекомендуемые Дунайской Комиссией

Streckenabschnitt Secteur Участок	Lage Position Расположение (km км)	Strecke Secteurs Участки	Strecke / Secteur / Участок	
			freifließend à courant libre со свободным течением	gestaut de retenue подпорный
Abladetiefe / Tirant d'eau en charge / Осадка в грузу (dm-дм)				
Kelheim-Brăila Кельхейм-Браила	2414,720-170,000		25	
Tiefe / Profondeur / Глубина (dm-дм)				
Brăila-Sulina Браила-Сулина	170,000-0,000		24 Fuss/pieds/футы 73 dm/ дм	
Breite / Largeur / Ширина (m-м)				
Kelheim-Regensburg Кельхейм-Регенсбург	2414,720-2379,600		> 50	
Regensburg-Wien Регенсбург-Вена	2379,600-1921,050		> 100-120	
Wien-Belgrade Вена-Белград	1921,050-1170,000		> 120-150	
Belgrade-Tchatal Ismail Белград-Измаильский Чатал	1170,000-79,636		> 150-180	
Tchatal Ismail-Sulina Измаильский Чатал-Сулина	79,636-0,000		>60	
Krümmungsradius / Rayon de courbure / Радиус кривизны (m-м)				
Kelheim-Regensburg Кельхейм-Регенсбург	2414,720-2379,600		>600	
Regensburg-Wien Регенсбург-Вена	2379,600-1921,050		>800	
Wien-Belgrade Вена-Белград	1921,050-1170,000		> 800-1000	
Belgrade-Sulina Белград-Сулина	1170,000-0,000		>1000	

Verwendete Dokumente / Documents utilisés / Используемые документы:

"Empfehlungen über die Mindestanforderungen von Regelmaßen für die Fahrrinne sowie den wasserbaulichen und sonstigen Ausbau der Donau" (Dok. DK/TAG 77/11)

"Recommandations relatives aux exigences minimales concernant les gabarits normatifs pour le parcours navigable et pour la reconstruction hydrotechnique et autre du Danube" (doc. CD/SES 77/11)

"Рекомендации о минимальных требованиях в отношении нормативных габаритов для судового хода, а также гидротехнической и другой реконструкции Дуная" (док. ДК/СЕС 77/11)

II.2

Abmessungen der Brückendurchfahrtsöffnungen nach Empfehlungen der Donaukommission

Gabarits des passes navigables des ponts recommandés par la Commission du Danube

Габариты судоходных пролетов мостов, рекомендуемые Дунайской Комиссией

Streckenabschnitt Secteur Участок	Lage Position Расположение (km км)	Freifließende Strecke Section à courant libre Участок со свободным течением	Gestaute Strecke Section de retenue Подпорный участок
Minimale Breite / Largeur minimum / Минимальная ширина (m-м)			
Kelheim-Regensburg Кельхейм-Регенсбург	2414,720-2379,600	>50	
Regensburg - Wien Регенсбург - Вена (Bogenbrücken) (ponts en arc) (арочные мосты)	2379,600-1921,050	>100-150 >80-120	
Wien-Belgrade Вена-Белград (Bogenbrücken) (ponts en arc) (арочные мосты)	1921,050-1170,000	>150 >120	
Belgrade-Tchatal Ismail Белград-Измаильский Чатал (Bogenbrücken) (ponts en arc) (арочные мосты)	1170,000-79,636	>150-180 >120	
Minimale Höhe / Hauteur minimum / Минимальная высота (m-м)			
Kelheim-Regensburg Кельхейм-Регенсбург	2414,720-2379,600	>6,40	
Regensburg - Wien Регенсбург - Вена	2379,600-1921,050	>8,00	
Wien-Belgrade Вена-Белград	1921,050-1170,000	>9,50	>10,00
Belgrade-Brăila Белград - Браила	1170,000-170,000	>9,50	>10,00
Brăila - Sulina Браила - Сулина	170,000-0,000	>38,00	

Verwendete Dokumente / Documents utilisés / Используемые документы:

"Empfehlungen über die Mindestanforderungen von Regelmaßen für die Fahrrinne sowie den wasserbaulichen und sonstigen Ausbau der Donau" (Dok. DK/TAG 77/11)

"Recommandations relatives aux exigences minimales concernant les gabarits normatifs pour le parcour et pour la reconstruction hydrotechnique et autre du Danube" (doc. CD/SES 77/11)

"Рекомендации о минимальных требованиях в отношении нормативных габаритов для судового а также гидротехнической и другой реконструкции Дуная" (док. ДК/СЕС 77/11)

II.3

ABMESSUNGEN DER DURCHFAHRTSÖFFNUNGEN DER DONAUBRÜCKEN
GABARITS DES PASSES NAVIGABLES DES PONTS SUR LE DANUBE
ГАБАРИТЫ СУДОХОДНЫХ ПРОЛЕТОВ МОСТОВ НА ДУНАЕ

Nr. N° №	Bezeichnung der Brücke Dénomination du pont Наименование моста	Lage Position Расположение km км	Minimale Breite Largeur minimum Минимальная ширина *1)*3)	Minimale Höhe Hauteur minimum Минимальная высота *2)*3)	Pegel Station hydrométrique Водомерный пост
1	Straßenbrücke / Pont-route Maximiliansbrücke Шоссейный мост Максимилиансбрюкке	2414,250	17,00	5,25	Kelheim Кельхейм
2	Straßenbrücke / Pont-route Europabrücke Шоссейный мост Европабрюкке	2412,720	31,00	6,80	
3	Straßenbrücke / Pont-route de Saal Шоссейный мост Заал	2410,100	64,00	7,10	
4	Eisenbahnbrücke / Pont-rail de Poikam Железнодорожный мост Пойкам	2401,920	28,00	7,05	Staubereich Bad Abbach Secteur de retenue Bad Abbach Подпорный участок Бад Аббах
5	Wehrbrücke / Pont de la digue Bad Abbach Мост на плотине Бад Аббах	2401,740	48,00	6,40	
6	Wirtschaftswegbrücke / Pont de service Abbach Служебный мост Аббах	2400,280	48,00	6,45	
7	Fußgängerbrücke / Pont-piétonnier Abbach Пешеходный мост Аббах	2399,200			
8	Autobahnbrücke / Pont-autoroute de Sinzing Автодорожный мост Зинцинг	2387,590	49,00	> 10	Oberndorf Оберндорф
9	Eisenbahnbrücke / Pont-rail de Sinzing Железнодорожный мост Зинцинг	2386,710	48,00	> 10	
10	Eisenbahnbrücke / Pont-rail de Mariaort Железнодорожный мост Мариаорт	2385,670	32,00	8,65	
11	Autobahnbrücke / Pont-autoroute de Pfaffenstein Автодорожный мост Пфаффенштейн	2381,130	35,00	6,75	Staubereich Regensburg Secteur de retenue Regensburg Подпорный участок Регенсбург
12	Fussgängerbrücke /Pont-piétonnier de Pfaffenstein Пешеходный мост Пфаффенштейн	2381,040	37,00	6,60	
13	Straßenbrücke / Pont-route Oberpfalzbrücke Шоссейный мост Оберпфальцбрюкке	2380,170	65,00	6,40	
14	Fussgängerbrücke /Pont-piétonnier de Eiserner Steg Пешеходный мост Эйзернер Штег	2380,070 S	35,00	4,75	Regensburg Eiserne Brücke Регенсбург Эйзерне-Брюкке
15	Straßenbrücke / Pont-route Steinerne Brücke Шоссейный мост Штейнерне Брюкке	2379,620 S	7,70	2,90	
16	Straßenbrücke / Pont-route Protzenweiherbrücke Шоссейный мост Протценвейхербрюкке	2379,560	12,00	6,65	Regensburg-Schwabelweis Регенсбург-Швабельвейс
17	Straßenbrücke / Pont-route Eiserne Brücke Шоссейный мост Эйзерне Брюкке	2379,260 S	32,00	2,45	
18	Straßenbrücke / Pont-route Nibelungenbrücke Шоссейный мост Нибелунгенбрюкке	2378,450 S 2378,390 N	74,00 50,00	6,90 6,95	Regensburg Eiserne Brücke Регенсбург Эйзерне-Брюкке
19	Eisenbahnbrücke / Pont-rail de Schwabelweis Железнодорожный мост Швабельвейс	2376,820	33,00	5,95	Regensburg-Schwabelweis Регенсбург-Швабельвейс
20	Straßenbrücke / Pont-route de Schwabelweis Шоссейный мост Швабельвейс	2376,330	101,00	8,65	
21	Straßenbrücke / Pont-route de Donaustauf Шоссейный мост Донауштауф	2369,640	101,00	8,75	
22	Autobahnbrücke / Pont-autoroute de Wörth Автодорожный мост Вёрт	2358,260	138,00	8,10	Staubereich Geisling Secteur de retenue Geisling Подпорный участок Гейслинг
23	Portalkran /Grue-portique Geisling Портальный кран Гейслинг	2354,280			
24	Straßenbrücke / Pont-route de Pfatter Шоссейный мост Пфаттер	2353,320	85,00	7,35	Pfatter Пфаттер
25	Portalkran/Grue-portique Straubing Портальный кран Штраубинг	2327,720			Straubing Штраубинг
26	Straßenbrücke über die Schleuse / Pont-route sur l'écluse Straubing Шоссейный мост над шлюзом Штраубинг	2321,820 N	24,00	8,30	
27	Schlossbrücke/ Pont au château de Straubing Мост у замка Штраубинг	2321,330 S			
28	Straßenbrücke / Pont-route Agnes-Bernauer-Brücke Шоссейный мост Агнес-Бернауер-Брюкке	2320,000 N	66,00	8,85	
29	Straßenbrücke / Pont-route de Reibersdorf Шоссейный мост Рейберсдорф	2316,980	71,00	8,85	
30	Eisenbahnbrücke / Pont-rail de Bogen Железнодорожный мост Боген	2311,270	43,00	5,00	Pfelling Пфеллинг
31	Straßenbrücke / Pont-route Bogenbergbrücke Шоссейный мост Богенбергбрюкке	2308,400	75,00	9,00	

Nr. N° №	Bezeichnung der Brücke Dénomination du pont Наименование моста	Lage Position Расположение km км	Minimale Breite Largeur minimum Минимальная ширина *1)*3)	Minimale Höhe Hauteur minimum Минимальная высота *2)*3)	Pegel Station hydrométrique Водомерный пост
32	Autobahnbrücke / Pont-autoroute de Metten Автодорожный мост Меттен	2290,120	71,00	8,60	Deggendorf Деггендорф
33	Eisenbahnbrücke / Pont-rail de Deggendorf Железнодорожный мост Деггендорф	2285,890	88,00	8,60	
34	Fußgänger- und Radwegbrücke/Pont piétonnier et à piste cyc Deggendorf Мост для пешеходов и велосипедистов Деггендорф	2285,870	88,00	8,75	
35	Autobahnbrücke / Pont-autoroute de Fischerdorf Автодорожный мост Фишердорф	2285,490	89,00	8,40	
36	Straßenbrücke / Pont-route Maximiliansbrücke Deggendorf Шоссейный мост Максимилиансбрюкке Деггендорф	2284,590	89,00	8,60	
37	Autobahnbrücke / Pont-autoroute de Deggenau Автодорожный мост Деггенау	2282,520	82,00	9,65	
38	Straßenbrücke / Pont-route Donau-Wald-Brücke Шоссейный мост Донау-Вальд-Брюкке	2266,230	62,00	8,60	Hofkirchen Хофкирхен
39	Straßenbrücke / Pont-route de Vilshofen Шоссейный мост Фильсхофен	2249,160	89,00	8,00	Passau-Donau Пассау-Донау
40	Autobahnbrücke / Pont-autoroute de Schalding Автодорожный мост Шальдинг	2234,260	100,00	> 10	Staubereich Kachlet Secteur de retenue Kachlet Подпорный участок Кахлет
41	Kabelsteg/ Passerelle à câble Kachlet Кабельный мостик Кахлет	2230,630	24,00	8,50	
42	Betriebswegbrücke / Pont de service Kachlet Служебный мост Кахлет	2230,415	27,00	9,40	
43	Eisenbahnbrücke / Pont-rail de Steinbach Железнодорожный мост Штейнбах	2230,280	59,00	6,30	Passau-Donau Пассау-Донау
44	Straßenbrücke / Pont-route Franz-Josef-Strauss-Brücke Шоссейный мост Франц-Йозеф-Штраус-Брюкке	2230,100	67,00	> 10	
45	Straßenbrücke / Pont-route Schanzlbrücke Passau Шоссейный мост Шанцельбрюкке	2226,960	101,00	7,70	
46	Straßenbrücke / Pont-route Luitpoldbrücke Passau Шоссейный мост Луитпольдбрюкке	2225,750	80,00	5,15	
47	Eisenbahnbrücke / Pont-rail de Kräutelstein Железнодорожный мост Крёйтельштейн	2223,280	71,00	9,50	
48	Kranbrücke / Pont-grue de Jochenstein Крановый мост Йохенштейн	2203,310	24,00	7,70	
49	Straßenbrücke / Pont-route de Niederranna Шоссейный мост Нидерранна	2194,100	107,30	8,63	Kager-Niederranna Кагер-Нидерранна
50	Service- und Kranbrücke über die Schleuse Aschach Pont de service et pont-grue sur l'écluse d'Aschach Служебный и крановый мост над шлюзом Ашах	2162,920 2162,680	24,00 24,00	8,23 11,05	
51	Straßenbrücke / Pont-route d'Aschach Шоссейный мост Ашах	2159,970	125,00	9,24	Aschach-Argentie Агентство Ашах
52	Kranbrücke über die Schleuse Ottensheim Pont-grue sur l'écluse d'Ottensheim Крановый мост над шлюзом Оттенсхейм	2146,730	24,00	10,70	
53	Straßenbrücke / Pont-route de Linz Шоссейный мост Линц	2135,100	90,00	8,18	Linz-Nibelungenbrücke Линц
54	Straßenbrücke / Pont-route de Voest-Linz Шоссейный мост Фёст-Линц	2133,460	151,70	10,85	Linz - Voest-Brücke Линц-Фёст-брюкке
55	Straßenbrücke / Pont-route de Steyregg Шоссейный мост Штейрегг	2127,730	71,00	8,61	Steyregger-Brücke Штейреггер-брюкке
56	Eisenbahnbrücke / Pont-rail de Steyregg Железнодорожный мост Штейрегг	2127,680	67,00	8,53	
57	Eisenbahnbrücke / Pont-rail du port de Voest-Hafen-Linz Железнодорожный мост Фёст-Хафен-Линц	2127,160	60,00	7,08	Linz - Voest-Hafen Линц-Фёст-Хафен
58	Kranbrücke über die Schleuse Abwinden-Asten Pont-grue sur l'écluse d'Abwinden-Asten Крановый мост над шлюзом Абвинден-Астен	2119,450	24,00	11,10	
59	Straßen- und Eisenbahnbrücke / Pont-route-rail de Mauthaus Шоссейный и железнодорожный мост Маутхаузен	2111,050	66,70/69,00	8,35	Mauthausen Маутхаузен
60	Kranbrücke über die Schleuse Wallsee-Mitterkirchen Pont-grue sur l'écluse de Wallsee-Mitterkirchen Крановый мост над шлюзом Вальзе-Миттеркирхен	2094,500	24,00	10,07	Wallsee-Mitterkirchen Вальзе-Миттеркирхен

Nr. N° №	Bezeichnung der Brücke Dénomination du pont Наименование моста	Lage Position Расположение km км	Minimale Breite Largeur minimum Минимальная ширина *1)*3)	Minimale Höhe Hauteur minimum Минимальная высота *2)*3)	Pegel Station hydrométrique Водомерный пост
61	Straßenbrücke / Pont-route de Grein Шоссейный мост Грейн	2080,820	99,50	10,47	Grein-Straßenbrücke Грейн-Штрассенбрюкке
62	Service- und Kranbrücke über die Schleuse Ybbs-Persenbeug Pont de service et pont-grue sur l'écluse d'Ybbs-Persenbeug Служебный и крановый мост над шлюзом Ибс-Перзенбейг	2060,420	24,00	8,01	OW KW Ybbs bief amont de la centrale hydroélectrique d'Ybbs верхний бьеф ГЭС Ибс
		2060,150	24,00	9,67	UW KW Ybbs bief aval de la centrale hydroélectrique d'Ybbs нижний бьеф ГЭС Ибс
63	Straßenbrücke Pöchlarn / Pont-route de Pöchlarn Шоссейный мост Пёхларн	2043,600	85,60/85,80	10,91/10,38	Pöchlarn-Straßenbrücke Пёхларн-Штрассенбрюкке
64	Kranbrücke über die Schleuse Melk Pont-grue sur l'écluse de Melk Крановый мост над шлюзом Мельк	2038,120	24,00	9,89	UW KW Melk bief aval de la centrale hydroelectrique de Melk нижний бьеф ГЭС Мельк
65	Straßenbrücke / Pont-route de Melk Шоссейный мост Мельк	2034,430	126,70	13,44	Melk-Straßenbrücke Мельк-Штрассенбрюкке
66	Straßenbrücke / Pont-route de Stein-Mautern Шоссейный мост Штейн-Маутерн	2003,530	75,50	7,76	Stein-Straßenbrücke Штейн-Штрассенбрюкке
67	Eisenbahnbrücke / Pont-rail de Krems Железнодорожный мост Кремс	2001,510	73,90/73,00	7,97/8,02	Krems-Eisenbahnbrücke Кремс-Айзенбанбрюкке
68	Straßenbrücke / Pont-route de Krems Шоссейный мост Кремс	1999,770	108,00	8,35	Krems-Straßenbrücke Кремс-Штрассенбрюкке
69	Straßenbrücke / Pont-route de Hafen Krems Шоссейный мост Хафен Кремс	1998,000	23,00	8,76	Thallern Таллерн
70	Straßenbrücke / Pont-route de Traismauer Шоссейный мост Трайсмауэр	1991,350	120,00	11,05	Traismauer-Donaubrücke Трайсмауэр-Донаубрюкке
71	Kranbrücke über die Schleuse Altenwörth Pont-grue sur l'écluse d'Altenwörth Крановый мост над шлюзом Альтенвёрт	1979,800	24,00	11,26	UW KW Altenwörth bief aval de la centrale hydroélectrique d'Altenwörth нижний бьеф ГЭС Альтенвёрт
72	Straßenbrücke / Pont-route de Tulln West Шоссейный мост Тульн Вест	1965,500	151,00	11,27	Tulln Rosenbrücke Тульн Розенбрюкке
73	Straßen- und Eisenbahnbrücke / Pont-route-rail de Tulln Шоссейный и железнодорожный мост Тульн	1963,150	76,00/78,00	8,11	Tulln Тульн
74	Kranbrücke über die Schleuse Greifenstein Pont-grue sur l'écluse de Greifenstein Крановый мост над шлюзом Грейфенштейн	1949,230	24,00	9,29	UW KW Greifenstein bief aval de la centrale hydroélectrique de Greifenstein нижний бьеф ГЭС Грейфенштейн
75	Straßenbrücke / Pont-route Nordbrücke Шоссейный мост Нордбрюкке	1932,620	64,50/65,00	8,31/8,49	Nordbrücke Нордбрюкке
76	Fußgängerbrücke / Pont-piétonnier Nordsteg Пешеходный мост Нордштег	1932,570	64,50/65,00	8,59/8,84	
77	Straßenbrücke / Pont-route Floridsdorfer Brücke Шоссейный мост Флоридсдорфер брюкке	1931,710	61,00/57,00	9,10/9,09	Floridsdorfer Brücke Флоридсдорфер брюкке
78	Eisenbahnbrücke / Pont-rail Nordbahnbrücke Железнодорожный мост Нордбанбрюкке	1931,200	65,00/67,00	8,16/8,17	Nordbahnbrücke Нордбанбрюкке
79	Eisenbahnbrücke / Pont-rail U-6-Brücke Железнодорожный мост У-6-брюкке	1931,170	65,00/67,00	7,88/7,78	
80	Straßenbrücke / Pont-route Brigittenauerbrücke Шоссейный мост Бригиттенауербрюкке	1930,450	64,00/64,00	11,16/10,42	Brigittenauerbrücke Бригиттенауербрюкке
81	Straßenbrücke / Pont-route Reichsbrücke Шоссейный мост Рейхсбрюкке	1928,890	59,00/60,00	8,42/8,42	Reichsbrücke Рейхсбрюкке
82	Straßenbrücke / Pont-route Donaustadtbrücke Шоссейный мост Донауштадтбрюкке	1925,990	82,00/92,00	8,91/8,57	Praterbrücke Пратербрюкке
83	Straßenbrücke / Pont-route Praterbrücke Шоссейный мост Пратербрюкке	1925,760	66,00/65,00	8,20/7,91	
84	Eisenbahnbrücke / Pont-rail Ostbahnbrücke Железнодорожный мост Остбанбрюкке	1924,960	65,00/66,00	8,25/8,29	Ostbahnbrücke Остбанбрюкке
85	Kranbrücke über die Schleuse Wien-Freudenau Pont-grue sur l'écluse de Wien-Freudenau Крановый мост над шлюзом Вена - Фрейденау	1921,050	24,00/24,00	10,14/10,16	KW Freudenau UW bief aval de la centrale hydroélectrique de Freudenau нижний бьеф ГЭС Фрейденау
86	Fußgängerbrücke / Pont-piétonnier Wien-Freudenau Пешеходный мост Вена - Фрейденау	1920,870	59,00	9,59/9,33	
87	Straßenbrücke / Pont-route de Freudenauer Hafen Шоссейный мост Фрейденауер Хафен	1920,750	34,00	9,54	Donaukanalmündung Донауканалмюндунг
88	Eisenbahnbrücke / Pont-rail de Freudenauer Hafen Железнодорожный мост Фрейденауер Хафен	1920,450	20,00	9,96	
89	Rohrbrücke / Pont-pipe-line de Mannswörth Мост-нефтепровод Мансвёрт	1917,700	120,00	13,55	Mannswörth-Rohrbrücke Мансвёрт-Рорбрюкке
90	Rohrbrücke / Pont-pipe-line de Ölhafen Lobau Мост-нефтепровод нефтеналивного порта Лобау	1916,800	44,00	11,41	Hafenzufahrtskanal Подходной канал к порту
91	Rohrbrücke / Pont-pipe-line Barbarabrücke Мост-нефтепровод Барбарабрюкке	1914,350	120,00	13,03	Barbarabrücke Барбарабрюкке

Nr. N° №	Bezeichnung der Brücke Dénomination du pont Наименование моста	Lage Position Расположение km км	Minimale Breite Largeur minimum Минимальная ширина *1)*3)	Minimale Höhe Hauteur minimum Минимальная высота *2)*3)	Pegel Station hydrométrique Водомерный пост
92	Straßenbrücke / Pont-route de Hainburg Шоссейный мост Хайнбург	1886,250	120,00	13,55	Hainburg-Straßenbrücke Хайнбург-Штрассенбрюкке
93	Straßenbrücke / Pont-route Lafranconi Шоссейный мост Лафранкони	1871,350	120,00	11,03	Bratislava Братислава
94	Straßenbrücke / Pont-route SNP Шоссейный мост СНП	1869,100	138,00	11,28	
95	Straßen- und Eisenbahnbrücke / Pont-route-rail Starý most Шоссейный и железнодорожный мост Старый мост	1868,140	78,00/55,00	7,59	
96	Straßenbrücke / Pont-route Apollo Шоссейный мост Аполло	1867,300	150,00	11,75	
97	Straßen- und Eisenbahnbrücke / Pont-route-rail Prístavný mo Шоссейный и железнодорожный мост Портовой мост	1866,400	128,00	11,06	
98	Rohrbrücke / Pont-pipe-line de Bratislava Мост-нефтепровод Братислава	1865,400	100,00	11,88	
99	Straßenbrücke über die Schleuse Gabčíkovo Pont-route sur l'écluse de Gabčíkovo Шоссейный мост над шлюзом Габчиково	1808,300	34,00	8,70	Medved'ov Медведёв
100	Straßenbrücke / Pont-route de Medved'ov Шоссейный мост Медведёв	1806,360	80,00	8,51	
101	Eisenbahnbrücke / Pont-rail de Komárom-Komárno Железнодорожный мост Комаром-Комарно	1770,400	95,40/94,20	8,83/8,86	Komárno Комарно
102	Straßenbrücke / Pont-route de Komárom-Komàrno Шоссейный мост Комаром-Комарно	1767,800	80,00	7,29	
103	Straßenbrücke / Pont-route de Komàrno Шоссейный мост Комарно	1767,000	40,00	5,69	
104	Straßenbrücke / Pont-route d'Esztergom-Štúrovo Mária Valér Шоссейный мост Эстергом-Штурово Мария Валерия	1718,800	100,00/80,00	11,37	Štúrovo Штурово
105	Autobahnbrücke Budapest Nord Megyeri Pont de l'autoroute Nord à Budapest Megyeri Мост на автостраде Будапешт-Север Медъери	1659,740	289,00	9,50	Budapest Будапешт
106	Eisenbahnbrücke / Pont-rail d'Újpest Железнодорожный мост Уйпешт	1654,500	70,00	7,66	
107	Straßenbrücke / Pont-route Árpád híd Шоссейный мост Арпадхид	1651,400	70,00	8,16	
108	Straßenbrücke / Pont-route Margit híd Шоссейный мост Маргитхид	1648,750	61,50/68,00	9,95	
109	Straßenbrücke / Pont-route Széchenyi-Lánchíd Шоссейный мост Сечени-Ланцхид	1647,000	130,00	8,20	
110	Straßenbrücke / Pont-route Erzsébet híd Шоссейный мост Эржебетхид	1646,000	180,00	8,72	
111	Straßenbrücke / Pont-route Szabadság híd Шоссейный мост Сабадшагхид	1645,300	160,00	9,54	
112	Straßenbrücke / Pont-route Petőfi híd Шоссейный мост Петёфихид	1644,300	120,00	9,47	
113	Straßenbrücke / Pont-route Rákóczi híd Шоссейный мост Ракоцихид	1643,250	60,00	9,15	
114	Eisenbahnbrücke / Pont-rail Déli híd Железнодорожный мост Делихид	1643,200	75,00/80,00	9,15	
115	Autobahnbrücke Süd Háros / Pont de l'autoroute sud Háros Мост на автостраде Будапешт-Юг Харош	1632,800	100,00	10,00	
116	Autobahnbrücke Пентеле/Pont de l'autoroute Pentele Мост на автостраде Пентеле	1571,700	198,87	13,31	Dunaföldvár Дунафёльдвар
117	Straßen- und Eisenbahnbrücke / Pont-route-rail de Dunaföldv Шоссейный и железнодорожный мост Дунафёльдвар	1560,550	74,00	8,85	Dunaföldvár Дунафёльдвар
118	Autobahnbrücke Szent László/Pont de l'autoroute Szent Lászl Мост на автостраде Сент Ласло	1498,800	100,00	9,50	Szekszárd Сексард
119	Straßen- und Eisenbahnbrücke / Pont-route-rail de Baja Шоссейный и железнодорожный мост Байя	1480,220	60,00	8,40/8,71	Baja Байя
120	Straßenbrücke / Pont-route de Bezdan Шоссейный мост Бездан	1424,430	120,00	11,07	Bezdan Бездан
121	Straßenbrücke / Pont-route de Bogojevo Шоссейный мост Богоево	1366,620	125,00	11,81	Bogojevo Богоево
122	Eisenbahnbrücke / Pont-rail de Bogojevo Железнодорожный мост Богоево	1366,440	80,00	8,80	
123	Straßenbrücke / Pont-route de Backa Palanka Шоссейный мост Бачка Паланка	1297,050	120,00	10,66	Ilok Илок

Nr. N° №	Bezeichnung der Brücke Dénomination du pont Наименование моста	Lage Position Расположение km км	Minimale Breite Largeur minimum Минимальная ширина *1)*3)	Minimale Höhe Hauteur minimum Минимальная высота *2)*3)	Pegel Station hydrométrique Водомерный пост
124	Straßenbrücke / Pont-route Sloboda, Novi Sad Шоссейный мост Слобода, Нови Сад	1257,570	190,00	15,98	Novi Sad Нови Сад
125	Straßenbrücke / Pont-route Varadinska duga, Novi Sad Шоссейный мост Варадинска дуга, Нови Сад	1255,070	125,00	11,12	
126	Provisorische Straßen- und Eisenbahnbrücke / Pont-route-rail provisoire Boško Perošević, Novi Sad Шоссейный и железнодорожный мост Нови Сад	1254,290	90,00	6,95	
127	Straßenbrücke / Pont-route de Beška Шоссейный мост Бешка	1232,170	180,00	43,09	Beška Бешка
128	Straßenbrücke / Pont-route de Pupinov most, Beograd Шоссейный мост Мост Пупина, Београд	1176,100	150,00	15,85	Beograd Београд
129	Straßen- und Eisenbahnbrücke / Pont-route-rail de Pančevo Шоссейный и железнодорожный мост Панчево	1166,630	100,00	9,83/9,55	Zemun Земун
130	Rohrbrücke / Pont-pipe-line de Smederevo Мост-трубопровод Смедерево	1112,900	120,00	13,44	Smederevo Смедерево
131	Straßenbrücke / Pont-route de Smederevo-Kovin Шоссейный мост Смедерево-Ковин	1112,100	150,00	11,36	
132	Kabelsteg / Pont à cable de Moldova-Veche Кабельный мостик Молдова-Веке	1045,120	150,00 Rückstaubereich KW Eisernes Tor I Secteur de retenue du système hydraulique des Portes de Fer I Подпорный участок гидрокомплекса Железные Ворота I	23,71	
133	Straßen- und Kranbrücke über dem Schleusenkomplex Eisernes Tor I Pont-route et pont-grue sur l'écluse du système hydraulique des Portes de Fer I Шоссейный и крановый мосты над шлюзом гидрокомплекса Железные Ворота I	943,000		10,00 13,50 auf Anfrage sur demande по требованию	Drobeta - Turnu-Severin Дробета - Турну Северин
134	Straßenbrücke über der am linken Ufer gelegenen Schleuse Eisernes Tor II Pont-route sur l'écluse de la rive gauche des Portes de Fer II Шоссейный мост над левобережным шлюзом Железные Ворота II	863,550		13,50	Gruia Груя
135	Straßenbrücke über der am rechten Ufer gelegenen Schleuse Eisernes Tor II Pont-route sur l'écluse de la rive droite des Portes de Fer II Шоссейный мост над правобережным шлюзом Железные Ворота II	863,000		13,87	Prahovo Прахово
136	Straßen- und Eisenbahnbrücke / Calafat-Vidin Pont-route-rail de Calafat-Vidin Шоссейный и железнодорожный мост Калафат-Видин	796,000	*6) 150,00	21,64	Calafat Калафат
137	Straßen- und Eisenbahnbrücke / Pont-route-rail de Giurgiu-Roussé Шоссейный и железнодорожный мост Джурджу-Русе	488,700	*4) 150,00	*5) 13,91	Giurgiu Джурджу
138	Straßen- und Eisenbahnbrücke / Pont-route-rail de Cernavoda Шоссейный и железнодорожный мост Чернавода	300,070	170,00	24,90	Cernavoda Чернавода
139	Eisenbahnbrücke / Pont-rail de Cernavoda Железнодорожный мост Чернавода	300,000	182,00	30,96	
140	Straßenbrücke / Pont-route de Giurgeni-Vadu Oii Шоссейный мост Джурджени-Ваду Оий	237,800	150,00/148,00	20,70/19,24	Harsova Хыршова

*1) Minimale Breite bei RNW / Largeur minimum à l'ENR / Минимальная ширина при НСРУ
*2) bei HSW in der Brückenmitte / au HNN au milieu du pont / при ВСУ по середине моста
*3) Talfahrt / Bergfahrt ; avalants / montants ; вниз / вверх
*4) zwischen den Pfeilern X-XI
entre les piles X-XI
между устоями X-XI
*5) zwischen den Pfeilern V-VI: 75 Meter
entre les piles V-VI: 75 mètres
между устоями V-VI: 75 метров
*6) zwischen den Pfeilern V-VI entsprechend 14,40 m und 21,82 m
entre les piles V-VI: 14,40 m et 21,82 m respectivement
между устоями V-VI: соответственно 14,40 м и 21,82 м

S - Südarm / bras sud / южний рукав
N - Nordarm / bras nord / северный рукав

II.4

Wasserkraftwerke und Schleusen an der Donau
Centrales hydrauliques et écluses sur le Danube
Гидротехнические сооружения и шлюзы на Дунае

Nr. N° №	Name des Wasserkraftwerks bzw. der Schleuse Nom de la centrale hydraulique et de l'écluse Название гидротехнического сооружения и шлюза	Lage der Schleuse (km) Position de l'écluse (km) Расположение шлюза (км)	Stauhöhe Hauteur de la retenue Высота подпора		Anzahl u. Abmessungen der Schleusen (m) Nombre et dimensions des écluses (m) Количество и размеры шлюзов (м)	Drempeltiefe (m) Profondeur au seuil de l'écluse (m) Глубина на пороге шлюза (м)
			m м	über d. Meeresspiegel au-dessus de la mer над уровнем моря		
1	Bad Abbach Бад Аббах	2397,165	338,20	N	1 x 190 x 12	4,0
2	Regensburg Регенсбург	2379,681	332,50	N	1 x 190 x 12	4,0
3	Geisling Гейслинг	2354,285	327,30	N	1 x 230 x 24	3,5
4	Straubing Штраубинг	2322,020	320,00	N	1 x 230 x 24	3,5
5	Kachlet Кахлет	2230,600	299,80	N	2 x 226,5 x 24	3,5
6	Jochenstein Йохенштейн	2203,200	290,00	N	2 x 227 x 24	3,5
7	Aschach Ашах	2162,670	280,00	A	2 x 230 x 24	3,5
8	Ottensheim-Wilhering Оттенсгейм-Вильхеринг	2146,730	264,20	A	2 x 230 x 24	3,5
9	Abwinden-Asten Абвинден-Астен	2119,450	251,00	A	2 x 230 x 24	3,5
10	Wallsee-Mitterkirchen Вальзе-Миттеркирхен	2094,500	240,00	A	2 x 230 x 24	3,5
11	Ybbs-Persenbeug Ибс-Перзенбёйг	2060,420	226,20	A	2 x 230 x 24	3,5
12	Melk Мельк	2037,960	214,00	A	2 x 230 x 24	3,5
13	Altenwörth Альтенвёрт	1979,830	193,50	A	2 x 230 x 24	3,5
14	Greifenstein Грейфенштейн	1949,180	177,00	A	2 x 230 x 24	3,5
15	Freudenau Фрейденау	1921,050	161,35	A	2 x 275 x 24	3,5
16	Gabčíkovo Габчиково	1819,300	131,10	B	2 x 275 x 34	3,5
17	Eisernes Tor I Portes de Fer I Железные Ворота I	942,950	69,50	A	2 x 310 x 34	5,5
18	Eisernes Tor II Portes de Fer II Железные Ворота II	863,000	41,00	MN	2 x 310 x 34	5,5

Verwendete Dokumente / Documents utilisés / Используемые документы

Vorschläge und Entwürfe der Donauländer; bisherige Pläne der großen Arbeiten; Album der Donaubrücken (Ausgabe 1992) mit den neuen Einlegeblättern (Ausgabe 2001); Schiffsführerhandbuch (Ausgabe 2006); Nautisches Handbuch der Donau (Ausgabe 1989)

Propositions et projets des pays danubiens ; précédents Plans des grands travaux ; Album des ponts sur le Danube (édition 1992) et les nouveaux encarts (édition 2001) ; Guide des bateliers (édition 2006) ; Routier du Danube (édition 1989)

Предложения и проекты придунайских стран; предыдущие Планы основных работ; Альбом мостов на Дунае (издание 1992 г.) и новые листы (издание 2001 г.); Справочник судоводителя (издание 2006 г.); Лоция реки Дунай (издание 1989 г.)

Liegestellen und Schutzhäfen — Lieux de stationnement et lieux d'abri — Стоянки и убежища

ANMERKUNG / NOTE / ПРИМЕЧАНИЕ:
*1) Ufer / Rive / Берег — d - rechtes Ufer / rive droite / правый берег; g - linkes Ufer / rive gauche / левый берег
*2) Merkmale der Liegestellen: / *2) Caractéristiques des lieux: / *2) Характеристика: 1 / 2 / 3 / 4 (m-м)
1. Zugangsbreite / Largeur de l'accès / ширина входа
2. Länge / Longueur / длина
3. Breite / Largeur / ширина
4. Tiefe bei RNW / Profondeur à l'ENR / Глубина при НСРУ

Nr. N° №	Schutzhäfen Lieux d'abri Убежище	Lage Position Место	Ufer Rive Берег 1 *)	Merkmale der Liegestellen *2) Caractéristiques des lieux *2) Характеристика *2) 1	2	3	4	Kapazität Capacité Вместим.	Vorgesehene Schiffstypen Types de bateau prévus Предусмотренные типы судов	Bemerkungen Remarques Примечание
Deutschland / Allemagne / Германия										
1	Schleuse Regensburg Ecluse de Regensburg Шлюз Регенсбург	2 380,200 - 2 379,900	g							Liegestelle im oberen Vorhafen - oberer Vorhafen d.Schleuse Aire de stationnement du bassin amont du port - avant-port amont de l'écluse Зона стоянки в верхнем бассейне порта - верхний аванпорт шлюза
2	Schleuse Regensburg Ecluse de Regensburg Шлюз Регенсбург	2 379,480-2 379,290	g							Liegestelle im unteren Vorhafen - unterer Vorhafen d.Schleuse Aire de stationnement du bassin aval du port - avant-port aval de l'écluse Зона стоянки в нижнем бассейне порта - нижний аванпорт шлюза
3	Regensburg / Регенсбург	2 379,190-2 378,880	d							NUR Liegestelle SEULEMENT aire de stationnement ТОЛЬКО зона стоянки
4	Hafen Regensburg Port de Regensburg Порт Регенсбург	2 378,730-2 377,790	d							Im Südarm der Donau Dans le bras sud du Danube На южном рукаве Дуная
5	Regensburg Schwabelweis Регенсбург-Швабельвейс	2 376,030-2 375,440	d							Liegestelle der Hafenverwaltung DONAU-SÜDARM Zone de stationnement de l'administration du port BRAS SUD DU DANUBE зона стоянки администрации порта ЮЖНЫЙ РУКАВ ДУНАЯ
6	Osthafen / Port Est de Regensburg Порт Восточный Регенсбург	2 373,100	d	95	850	95	3,55	60		Schutzhafen der Hafenverwaltung Regensburg Port-abri de la surveillance du port de Regensburg Порт-убежище надзора порта Регенсбург Schutz vor Eisgang / Protégé contre le charriage / Защищен от ледохода
7	Regensburg Kreuzhof Регенсбург-Крёйцхоф	2 373,100	d	100	350	100	3,55	30		Schutzhafen / Port-abri / Порт-убежище Schutz vor Eisgang / Protégé contre le charriage / Защищен от ледохода
8	Hafen / Port de Straubing-Sand Порт Штраубинг-Занд	2 312,200	d	90	620 450	75	3,00	35		Hafen des Zweckverbandes Straubing-Sand Port du syndicat intercommunal de Straubing-Sand Порт Целевой ассоциации Штраубинг-Занд Umschlaghafen / Port de transbordement / Порт перевалки
9	Deggendorf Helfkam Деггендор-Хельфкам	2 286,330-2 286,070	g							NUR Liegestelle SEULEMENT aire de stationnement ТОЛЬКО зона стоянки
10	Schutzhafen Deggendorf Port-abri de Deggendorf Порт-убежище Деггендорф	2 283,900	g	40 30	380 450	60 60-75	1,85	20	davon 6 Tankschiffe dont 6 bateaux-citernes в т.ч. 6 наливных судов	Schutzhafen / Port-abri / Порт-убежище Schutz vor Eisgang / Protégé contre le charriage / Защищен от ледохода
11	Hafen / Port de Wallner Порт Вальнер	2 283,700-2 283,600	g							NUR Umschlagslände SEULEMENT quai de transbordement ТОЛЬКО причал для перевалки

Nr. N° №	Schutzhäfen Lieux d'abri Убежище	Lage Position Место	Ufer Rive Берег 1 *)	Merkmale der Liegestellen *2) Caractéristiques des lieux *2) Характеристика *2) 1	2	3	4	Kapazität Capacité Вместим.	Vorgesehene Schiffstypen Types de bateau prévus Предусмотренные типы судов	Bemerkungen Remarques Примечание
Deutschland / Allemagne / Германия										
12	Hafen Zweckverband Port de l'Association à but déterminé Порт Целевой ассоциации	2 283,600-2 282,850	g							Hafen der Hafenverwaltung Deggendorf Port de la surveillance du port de Deggendorf Порт управления порта Деггендорф
13	Umschlagstelle Donau-Tanklager Lieu de chargement et de déchargement sur le Danube – entrepôt citerne Место погрузки и выгрузки на Дунае - место для складирования цистерн	2 282,850-2 282,630	g							Liegestelle und Tanklager Aire de stationnement et entrepôt citerne Зона стоянки и складирования цистерн
14	Freihafen / Port libre de Deggendorf Свободный порт Деггендорф	2 282,630-2 282,400	g							NUR Umschlagstelle SEULEMENT lieu de transbordement ТОЛЬКО место перевалки
15	Vilshofen / Фильсхофен	2 249,830-2 248,280	d							NUR Liegestelle SEULEMENT aire de stationnement ТОЛЬКО зона стоянки
16	Windorf / Виндорф	2 246,480-2 246,200	g							Liegestelle / Aire de stationnement / Зона стоянки
17	Passau-Heining / Пассау-Хейнинг	2 232,360-2 231,620	d							Liegestelle / Aire de stationnement / Зона стоянки
18	Passau-Stelzlhof / Пассау-Штельцльхоф	2 229,240-2 228,550	g							Liegestelle / Aire de stationnement / Зона стоянки
19	Passau-Racklau Пассау-Раклау	2 228,700-2 228,530	d	50 50	475 700	80 70-90	2,70	50	darunter 8 Tankschiffe dont 8 bateaux-citernes в т.ч. 8 наливных судов	Liegestelle / Aire de stationnement / Зона стоянки Schutz vor Eisgang / Protégé contre le charriage / Защищен от ледохода
20	Passau Zolllände / zone douanière Пассау-таможенная зона	2 227,030-2 226,560	d							NUR Liegestelle SEULEMENT aire de stationnement ТОЛЬКО зона стоянки
21	Schutzhafen Passau-Lindau Port-abri de Passau-Lindau Порт-убежище Пассау-Линдау	2 222,100	g	35	150	40	2,77	6	Tankschiffe bateaux-citernes наливные суда	Schutzhafen / Port-abri / Порт-убежище Schutz vor Eisgang / Protégé contre le charriage / Защищен от ледохода
Osterreich / Autriche / Австрия										
	Zugewiesen von den zuständigen Behörden Indiqués par les autorités compétentes Назначается компетентными органами	2 223,200 - 1 872,700							Warnung durch die Strom- und Schleusenaufsichten über Funk Par radio, service assuré par les autorités de surveillance fluviale et de surveillance des écluses Предупреждение передается речным и шлюзовым надзором по радио	
1	Handelshafen Linz Port commercial de Linz Торговый порт Линц	2 130,700	d							Öffentlicher Hafen / Port public / Общедоступный порт Schutz vor Eisgang / Protégé contre le charriage / защищен от ледохода
2	Tankhafen Linz Port pour bateaux-citernes de Linz Наливной порт Линц	2 128,100	d						Tankschiffe bateaux-citernes наливные суда	Öffentlicher Hafen / Port public / Общедоступный порт Schutz vor Eisgang / Protégé contre le charriage / защищен от ледохода
3	Hafen / Port d'Enns Порт Эннс	2 112,000	d							Öffentlicher Hafen / Port public / Общедоступный порт Schutz vor Eisgang / Protégé contre le charriage / защищен от ледохода
4	Hafen / Port de Krems Порт Кремс	1 998,000	g							Öffentlicher Hafen / Port public / Общедоступный порт Schutz vor Eisgang / Protégé contre le charriage / защищен от ледохода
5	Hafen / Port de Wien-Freudenau Порт Вена-Фрейденау	1 920,000	d							Öffentlicher Hafen / Port public / Общедоступный порт Schutz vor Eisgang / Protégé contre le charriage / защищен от ледохода
6	Hafen / Port de Wien-Albern Порт Вена-Альберн	1 918,000	d							Öffentlicher Hafen / Port public / Общедоступный порт Schutz vor Eisgang / Protégé contre le charriage / защищен от ледохода
7	Tankhafen Wien-Lobau Port pour bateaux-citernes de Wien-Lobau Наливной порт Вена-Лобау	1 917,000	g						Tankschiffe bateaux-citernes наливные суда	Öffentlicher Hafen / Port public / Общедоступный порт Schutz vor Eisgang / Protégé contre le charriage / защищен от ледохода

Nr. N° №	Schutzhäfen Lieux d'abri Убежище	Lage Position Место	Ufer Rive Берег 1 *)	Merkmale der Liegestellen *2) Caractéristiques des lieux *2) Характеристика *2) 1	2	3	4	Kapazität Capacité Вместим.	Vorgesehene Schiffstypen Types de bateau prévus Предусмотренные типы судов	Bemerkungen Remarques Примечание
Slowakei / Slovaquie / Словакия										
1	Hafen / Port de Bratislava – Winterhafen / Hivernage Порт Братислава - зимовник	1 866,250	g							
	Südbecken / bassin sud южный бассейн			50	750/400					
	Nordbecken / bassin nord северный бассейн			50	590/ 1060					
2	Hafen / Port de Bratislava – Pálenisko Порт Братислава - Паленско	1 865,400	g	70	1260/ 1300	180				
3	Hafen / Port de Bratislava – Werftbecken / bassin du chantier naval Порт Братислава - бассейн судоремонтного завода	1 865,000	g	90	650					
4	Hafen / Port de Komárno – Ostbecken / bassin est Порт Комарно - восточный бассейн	1 767,000	g	110	610/580					
	Hafen / Port de Komárno – Westbecken / bassin ouest Порт Комарно - западный бассейн	1 767,000	g	110	2000/ 1900					
5		1870,500 -1870,750	d		250	40	4,00			
6		1863,700 - 1864,100	d		400	40	3,00			
7		1859,200 - 1860,100	d		900	50	4,50			
8		1867,100 - 1867,350	g		250	30	5,50			
9		1860,000 - 1861,900	g		1900	30	3,50			
10		1856,300 - 1857,300	g		1000	40	4,50			
11	Gabcikovo-Kanal /	5,100 - 6,200	g		1100	40	2,50			
12	canal de Gabcikovo /	1809,800 - 1809,950	g		150	30	3,00			
13	Канал Габчиково	1792,650 - 1793,150	g		500	30	3,50			
14		1782,700 - 1783,400	g		700	30	4,00			
15		1771,000 - 1776,500	g		5500	50	3,00			
16		1768,150 - 1770,000	g		1850	40	3,50			
17		1762,100 - 1764,350	g		2250	40	3,00			
18		1728,150 - 1728,800	g		650	60	3,00			
19		1720,000 - 1720,950	g		950	60	3,00			
Ungarn / Hongrie / Венгрия										
1	Kamarás Duna / Камараш-Дуна	1 478,820	g	40	550	60-110	2,50	30		
Kroatien / Croatie / Хорватия										
1	Opatovac / Опатовац	1 313,800	d							
Serbien / Serbie / Сербия										
1	Baracka / Барачка	1 426,150	g	25	700	20-60	1,50-5,50	40		(Winterhafen) / (Hivernage) / (Зимовник)
2	Apatin Апатин	1 401,500	g	20	1450	40-80	3,0	86	Schwimmende Geräte engins flottants плавучие средства	(Winterhafen) / (Hivernage) / (Зимовник)
3	Novi Sad / Нови Сад	1 257,800	d	30	1000	30-110	1,70	50		(Winterhafen) / (Hivernage) / (Зимовник)
4	Anlegestelle Novi Sad Embarcadère de Novi Sad Пристань г.Нови Сад	1 253,500	g	50	1100	50-150	3,20	70	Schwimmende Geräte engins flottants плавучие средства	
5	Hafen Belgrad / Port de Belgrade Порт Белград	1 167,500	d	48	940 394	85 85	4,90	300		
6	Ivanovo (Winterhafen) Ivanovo (Hivernage) Иваново (Зимовник)	1 135,900	g	30	1300	30-50	1,40	100	Tankschiffe bateaux-citernes наливные суда	(Winterhafen) / (Hivernage) / (Зимовник)
7	Kovin Ковин	1 108,400			800	20-30		20	Schwimmende Geräte engins flottants плавучие средства	
8	Kiseljevo / Киселево	1 061,900		200	500	200-250	3,30	100		(Winterhafen) / (Hivernage) / (Зимовник)

Nr. N° №	Schutzhäfen Lieux d'abri Убежище	Lage Position Место	Ufer Rive Берег 1 *)	Merkmale der Liegestellen *2) Caractéristiques des lieux *2) Характеристика *2) 1	2	3	4	Kapazität Capacité Вместим.	Vorgesehene Schiffstypen Types de bateau prévus Предусмотренные типы судов	Bemerkungen Remarques Примечание
Bulgarien / Bulgarie / Болгария										
1	Hafenbecken von Lom Bassin du port de Lom Бассейн порта Лом	742,000	d	80	420 300	140 100	 1,00-2,00	70 10	Tankschiffe bateaux-citernes наливные суда	Werft Chantier naval Судоремонтная верфь
2	Hafenbecken von Russe Bassin du port de Roussé Бассейн порта Русе	495,480	d	80	800	100-250	2,00	85 25		Werft, Schutz vor Eisgang Chantier naval, protégé contre le charriage Судоремонтная верфь, защищена от ледохода
3	Winterhafen von Russe-Ost Hivernage du port de Roussé-Est Зимовник порта Русе-восточный	489,900	d	150	300	150	2,00	35		Schutz vor Eisgang / protégé contre le charriage / защищен от ледохода
4	Winterhafen der Baggerflotte von Russe Hivernage de la flotte de dragage - Roussé Зимовник землечерпательного флота - Русе	488,850	d	80	250	150	2,00	30		Schutz vor Eisgang / protégé contre le charriage / защищен от ледохода
5	Winterhafen des APPD - Russe Hivernage de l'APPD - Roussé Зимовник АППД - Русе	491,000	d							(in Bau - noch nicht geregelt) (en construction - pour le moment n'est pas encore réglementé) (в стадии строительства - пока еще не урегулирован)
Rumänien / Roumanie / Румыния										
1	Winterhafen Orsova / Hivernage d'Orşova Зимовник Оршова	955,500	g	400	500	300	3,00	150	Binnenschiffe / bateaux fluviaux / суда внутреннего плавания	
2	Drobeta Turnu Severin Дробета Турну Северин	933,000 - 930,000	g	-	3000	150	3,00	170	Binnenschiffe / bateaux fluviaux / суда внутреннего плавания	
3	Ciuperceni / Чуперцени	789,400-788,400	g	40	1000	70	1,50	70	Binnenschiffe / bateaux fluviaux / суда внутреннего плавания	
4	Becken Veriga - Giurgiu Bassin Veriga - Giurgiu Бассейн Верига - Джурджу	492,500	g	40	1000	120 - 130	2,20	100	Binnenschiffe / bateaux fluviaux / суда внутреннего плавания	Werft, Schutz vor Eisgang Chantier naval, protégé contre le charriage Судоремонтная верфь, защищена от ледохода
5	Becken Plantelor - Giurgiu Bassin Plantelor - Giurgiu Бассейн Плантелор - Джурджу	489,800	g	40 - 50	2300	50 - 70	2,00	150	Binnenschiffe / bateaux fluviaux / суда внутреннего плавания	Werft, Schutz vor Eisgang Chantier naval, protégé contre le charriage Судоремонтная верфь, защищена от ледохода
6	Cioroiu / Чиорою	491,000	g	-	500	90	3,00	100	Tankschiffe / bateaux-citernes / наливные суда	
7	Becken / Bassin Cernavodă Бассейн Чернавода	299,400	d	50	370	200	2,50	150	Binnenschiffe / bateaux fluviaux / суда внутреннего плавания	
8	Hafen / Port de Hârşova / Порт Хыршова	252,800-252,200	g	-	550	-	2,50	-	Binnenschiffe/ bateaux de navigation intérieure/ суда внутреннего плавания	
9		254,000 - 252,000	d	-	2000	-	2,50	-	Binnenschiffe/ bateaux de navigation intérieure/ суда внутреннего плавания	
10	Hafen / Port de Braila / Порт Браила	183,000-181,600 175,500-175,000	d d	- -	1900 1900	- -	- -	- -	Binnenschiffe/ bateaux de navigation intérieure/ суда внутреннего плавания Binnenschiffe/ bateaux de navigation intérieure/ суда внутреннего плавания	
11	Dockbecken - Braila Bassin Docks - Brăila Бассейн доков - Браила	169,000	d	50 - 60	550	130	7,00	-	See- und Binnenschiffe - Winterhafen / bateaux maritimes et fluviaux - hivernage / морские суда и суда внутреннего плавания - порт-зимовник	

Nr. N° №	Schutzhäfen Lieux d'abri Убежище	Lage Position Место	Ufer Rive Берег 1 *)	Merkmale der Liegestellen *2) Caractéristiques des lieux *2) Характеристика *2) 1	2	3	4	Kapazität Capacité Вместим.	Vorgesehene Schiffstypen Types de bateau prévus Предусмотренные типы судов	Bemerkungen Remarques Примечание
Rumänien / Roumanie / Румыния										
12	km 168 - 165 км	168,000-165,000	d	-	3000	-	-	-	See- und Binnenschiffe / bateaux maritimes et de navigation intérieure / морские суда и суда внутреннего плавания	
13	Macin-Arm Bras de Măcin Рукав Мэчин	4,000 - 1,000	d	-	3000	-	2,50	250	Binnenschiffe - Winterhafen/ bateaux de navigation intérieure - hivernage/ суда внутреннего плавания - порт-зимовник	
14	Mineralhafen Galati Port minéralier de Galați Порт для минерального сырья Галац	159,300-158,200	g	-	1100	100	2,50-4,50		Unbeladene Binnenschiffe bateaux fluviaux sans cargaison суда внутреннего плавания порожнем	
		157,700-156,400	d	-	1300	-	2,50-7,30	-	Binnenschiffe/ bateaux de navigation intérieure/ суда внутреннего плавания	
		156,400-155,800	d	-	600	-	2,50-7,30	-	Seeschiffe / bateaux maritimes / морские суда	
		155,800-154,700	d	-	1100	-	2,50-7,30	-	Beladene Binnenschiffe / bateaux fluviaux chargés / суда внутреннего плавания в грузу	
15	Dockbecken - Galati Bassin Docks - Galați Бассейн доков - Галац	km/км 150- 80+550 sm / Mm / мм	d	-	1352	-	2,50-7,30	-	Bemannte und unbemannte Binnenschiffe ohne Maschinenantrieb bateaux fluviaux non propulsés avec ou sans équipage суда внутреннего плавания без двигательной установки с экипажем или без экипажа	
16	Dockbecken - Galati Bassin Docks - Galați Бассейн доков - Галац	80+250 sm / Mm / мм	g	50 - 60	500	110	6,50	43 - 60		
									See- und Binnenschiffe - Winterhafen / bateaux maritimes et fluviaux - hivernage / морские суда и суда внутреннего плавания - порт-зимовник	

Nr. N° №	Schutzhäfen Lieux d'abri Убежище	Lage Position Место	Ufer Rive Берег 1 *)	Merkmale der Liegestellen *2) Caractéristiques des lieux *2) Характеристика *2) 1	2	3	4	Kapazität Capacité Вместим.	Vorgesehene Schiffstypen Types de bateau prévus Предусмотренные типы судов	Bemerkungen Remarques Примечание
Rumänien / Roumanie / Румыния										
17	Neues Hafenbecken- Galati Bassin neuf - Galați Новый бассейн- Галац	79+100 sm / Mm / мм	g	60-80	600	180	6,00	20-50	See- und Binnenschiffe - Winterhafen / bateaux maritimes et fluviaux - hivernage / морские суда и суда внутреннего плавания - порт-зимовник	
		78 ½ - 77 sm / Mm / мм	d	-	2778	-	2,50-7,30	10-15	Seeschiffe, Binnenschiffe mit Maschinenantrieb / bateaux maritimes, bateaux fluviaux autopropulsés / морские суда и речные моторные суда	
		77-76 sm / Mm / мм	d	-	1852	-	2,50-7,30	-	bateaux maritimes et de navigation intérieure de type citernes pour pour transporter des produits pétroliers,de gas liquéfié, les substances liquides nocives ou d'autres marchandises dangereuses	

Nr. N° №	Schutzhäfen Lieux d'abri Убежище	Lage Position Место	Ufer Rive Берег 1 *)	Merkmale der Liegestellen *2) Caractéristiques des lieux *2) Характеристика *2) 1	2	3	4	Kapazität Capacité Вместим.	Vorgesehene Schiffstypen Types de bateau prévus Предусмотренные типы судов	Bemerkungen Remarques Примечание
	Rumänien / Roumanie / Румыния									
	Hafen / Port de Tulcea / Порт Тульчеа									
18	Ivanova-Kanal Canal d'Ivanova Канал Иванова	45 sm / Mm / мм	d	-	-	-	-	100	Schiffe aller Typen ausgenommen Tankschiffe, die wegen ihrer Breite nicht einfahren dürfen bateaux de tout type, à l'exception des bateaux-citernes n'y ayant pas accès en raison de leur largeur суда всех типов, кроме танкеров, которые не могут заходить из-за своей ширины	
19	Mm 43 ¾ - Mm 35+1600		d	-	14605	-	2,50-7,30	-	Seeschiffe / bateaux maritimes / морские	
20	Hafen Tulcea, stromaufwärts Amont du port de Tulcea Порт Тульчеа верхний	41 ½ - 40 ½ sm / Mm / мм	d	-	1852	-	2,50	30	Binnenschiffe ohne Maschinenantrieb / bateaux de navigation intérieure non-propulsé / несамоходные суда внутреннего плавания	
21	AKER-Becken - Tulcea Bassin d'AKER - Tulcea Бассейн AKER-Тульчеа	39 + 400 sm / Mm / мм	d	40	100	175	4,00	4-5	Seeschiffe aller Typen bateaux maritimes de tout type морские суда всех типов	
22	Kai des Handelshafens - Tulcea Quai du port commercial - Tulcea Причал торгового порта -Тульчеа	39 +300 sm / Mm / мм	d	-	-	-	-	20	Schiffe aller Typen ausgenommen Tankschiffe, die wegen ihrer Breite nicht einfahren dürfen bateaux de tout type à l'exception des bateaux-citernes n'y ayant pas accès en raison de leur largeur суда всех типов кроме танкеров, которые не могут заходить ввиду их ширины	
23	S.C. Feral S.A. / S.C. Feral AO - Tulcea С.Ц. Ферал АО - Тульчеа	39+100 sm / Mm / мм	d	-	-	-	-	15	Schiffe aller Typen ausgenommen Tankschiffe, die wegen ihrer Breite nicht einfahren dürfen bateaux de tout type à l'exception des bateaux-citernes n'y ayant pas accès en raison de leur largeur суда всех типов кроме танкеров, которые не могут заходить ввиду их ширины	

Nr. N° №	Schutzhäfen Lieux d'abri Убежище	Lage Position Место	Ufer Rive Берег 1 *)	Merkmale der Liegestellen *2) Caractéristiques des lieux *2) Характеристика *2) 1	2	3	4	Kapazität Capacité Вместим.	Vorgesehene Schiffstypen Types de bateau prévus Предусмотренные типы судов	Bemerkungen Remarques Примечание
Rumänien / Roumanie / Румыния										
24	Kai des S.C. Siaj S.A. / Quai S.C. Siaj S.A. - Tulcea Причал S.C. Siaj AO - Тульчеа	38 sm / Mm / мм	d	-	-	-	-	15	Schiffe aller Typen ausgenommen Tankschiffe, die wegen ihrer Breite nicht einfahren dürfen bateaux de tout type à l'exception des bateaux-citernes n'y ayant pas accès en raison de leur largeur суда всех типов кроме танкеров, которые не могут заходить ввиду их ширины	
25	37 - 36+500 sm / Mm / мм		d	-	1352	-	2,50	-	Binnenschiffe/ bateaux de navigation intérieure/ суда внутреннего плавания	
26	Becken der Verwaltung der freien Zone Sulina Bassin de l'Administration de la zone libre de Sulina Бассейн администрации свободной зоны Сулина	0 + 0000 sm / Mm / мм	d	45	500	450	-	25	Schiffe aller Typen Tiefgang 2-3 m bateaux de tout type, tirant d'eau 2-3 m суда всех типов с осадкой 2-3 м	Werft Chantier naval Судоремонтная верфь
27	Arm Sf. Gheorghe Bras de Sf. Gheorghe Георгиевское гирло	87,000-86,000 Mahmudia Махмудия	g	-	1000	-	2,50	-	Binnenschiffe/ bateaux de navigation intérieure/ суда внутреннего плавания	
Republik Moldau / République de Moldova / Республика Молдова										
Ukraine / Ukraine / Украина										
	Zugewiesen von den zuständigen Behörden Indiqués par les autorités compétentes Назначается компетентными органами	96,000 Chilia Arm Bras de Chilia Килийское гирло	g					60	ausgenommen Tankschiffe excepté les bateaux-citernes За исключением наливных судов	
		sm 67 см Mm 67 Мм Mm 67 Мм	g					129	davon 48 Tankschiffe dont 48 bateaux-citernes включая 48 наливных судов	

II.6

Informationsdienste für die Schifffahrt auf der Donau
Services dans l'intérêt de la navigation sur le Danube
Информационные службы для судоходства на Дунае

Name Nom Название	Adresse Adresse Адрес	Mittel der Bekanntmachung Moyens de communication Средство сообщения	Tag / Uhrzeit Périodicité/heure Периодичность/время	Informationen Informations Информации
Deutschland – Allemagne – Германия				
Wasserstraßen- und Schifffahrtsverwaltung des Bundes Administration fédérale des eaux et de la navigation Федеральное управление водных путей и судоходства Wasserstraßen- und Schifffahrtsamt Donau MDK - WSA Donau MDK Département des voies d'eau et de la navigation sur le Danube et le canal Main-Danube Ведомство водных путей и судоходства на Дунае и канале Майн-Дунай	Erlanger Straße 1, D-93059 Regensburg	http://www.elwis.de Mobiltelefon (SMS-Dienst) téléphone portable (service SMS) мобильный телефон (служба SMS)		ELWIS - Elektronischer Wasserstraßen-Informationsservice ELWIS - Système électronique d'informations sur les voies d'eau ELWIS - информационная система электронных карт водных путей для внутреннего судоходства
		T: +49(941) 8109-0 F: +49(941) 8109-101	Montag bis Freitag de lundi à vendredi с понедельника по пятницу	Allgemeine Informationen informations générales общая информация
		T: +49(941)8109-323	Montag bis Freitag de lundi à vendredi с понедельника по пятницу	Allgemeine Informationen informations générales общая информация
		T: +49(941)8109-323	Montag bis Freitag de lundi à vendredi с понедельника по пятницу	Hochwasserstand, Eiserscheinungen (Kelheim – Staatsgrenze) Niveaux de crue, phénomènes de glaces (Kelheim - frontière d'Etat) Паводочные уровни воды, ледовые явления (Кельхейм - гос.граница)
		Teletext ARD, ZDF télétexte ARD, ZDF телетекст ARD,ZDF		ARD 895 / ZDF 557 Chaînes de télévision ARD - à la page 895, ZDF - à la page 557 Телевизионные программы ARD - стр. 895 и ZDF - стр. 557
		Schifffahrtspolizeiliche Hinweise Avis de la police fluviale Оповещения речной полиции		
				Informationen über Schutzhäfen werden nicht gegeben des informations sur les lieux d'abri ne sont pas communiquées сведения об убежищах не сообщаются
Österreich – Autriche – Австрия				
via donau - Österreichische Wasserstraßen-Gesellschaft mbH via donau - Österreichische Wasserstraßen-Gesellschaft mbH Австрийское ООО по водным путям via donau	Donau-City-Straße 1 A-1220 Wien	T: +43 (0)50 4321 1000 F: +43 (0)50 4321 1050 office@via-donau.org		http://www.doris.bmvit.gv.at/ - Pegel und Furten, Wasserstände stations hydrométriques, seuils, niveaux d'eau Водомерные посты и перекаты, уровни воды
Amt der Oberösterreichischen Landesregierung, Hydrographischer Dienst Direction du gouvernement de la Haute-Autriche, Service hydrographique Ведомство правительства Верхней Австрии, Гидрографическая служба	Kärntner Strasse 12 A - 4020 Linz Telegrammadresse: HYDRO LINZ	T: +43(732) 6454048 F: +43(732) 6584/2411 hydro.bauw-2.post@ooe.gv.at T: +43(2742) 1558 T: +43(1) 1577		http://www.land-oberoesterreich.gv.at/cps/rde/xchg/SID-3D50ECC9-3492E292/ooe/hs.xsl/was_internethydro_Online_DEU_HTML.htm Wasserstand und Prognosen, automatische Wasserstandsansage Niveaux d'eau et prévisions, téléphone automatique pour la transmission des bulletins des niveaux d'eau Уровни воды и прогнозы, автоматическая сводка об уровнях воды по телефону
Amt der Niederösterreichischen Landesregierung, Abteilung Hydrographie WA5 Direction du gouvernement de la Basse-Autriche, Service hydrographique Ведомство правительства Нижней Австрии, Гидрографическая служба	Landhausplatz 1, Haus 7 3109 St. Pölten	T: (02742) 9005-13181 F: (02742) 9005-13040 post.wa5@noel.gv.at		http://www.noe.gv.at/Externeseiten/wasserstand/htm/wndcms.htm Wasserstand und Prognosen Niveaux d'eau et prévisions Уровни воды и прогнозы

Name Nom Название	Adresse Adresse Адрес	Mittel der Bekanntmachung Moyens de communication Средство сообщения	Tag / Uhrzeit Périodicité/heure Периодичность/время	Informationen Informations Информации
Slowakei – Slovaquie – Словакия				
Slovenský hydrometeorologický ústav /SHMÚ/ Slowakisches hydrometeorologisches Institut Institut hydrométéorologique slovaque Словацкий гидрометеорологический институт	Jeseniova 17, P.O. Box 15, 833 15 Bratislava 37 Koliba	T: + 421 (2) 59415497 hips@shmu.sk ; http://www.shmu.sk/sk	6:00-18:00	
Meteorologischer Dienst Service météorologique Метеорологическая служба	Jeseniova 17, P.O. Box 15, 833 15 Bratislava 37	T: +421 (2) 59415 370	Täglich chaque jour ежедневно	In slowakischer Sprache en langue slovaque на словацком языке
Schleuse Gabcikovo Ecluse de Gabcikovo Шлюз Габчиково		Kanal 78 / voie 78 / канал 78 tel.+421 31 559 45 39	Rund um die Uhr 24 heures par jour 24 часа в сутки	Information über Eiserscheinungen, Wind- und Sturmwarnungen, Information über Schutzhäfen Informations sur les glaces, les vents, les tempêtes et les lieux d'abri Информация о ледовых явлениях, ветрах и бурях; сведения об убежищах
Hafenverwaltung Bratislava Capitainerie de Bratislava Капитания Братислава	Prístavná 10 821 01 Bratislava 2	Tel/тел. + 421(2) 487 776 26 Kanal 10 / voie 10 / канал 10		Information über Schutzhäfen / Informations sur les lieux d'abri / Информация об убежищах Donaustreckenabschnitt Gabcikovo bis Hrusovo Secteur du Danube de Gabcikovo à Hrusovo 1857,50 - 1856,00 Участок Дуная от Габчиково до Хрушово
Hafenverwaltung Komarno Capitainerie de Komarno Капитания Комарно	Ostrov sv. Alžbety 3098 945 01 Komárno	Tel/тел.+ 421(35) 2300 303 +421 917 562063 Tel/тел./Fax: 079 Kanal 10 / voie 10 / канал 10		Information über Schutzhäfen / Informations sur les lieux d'abri / Информация об убежищах Donaustreckenabschnitt, Hafenbecken oder Flussufer Secteur du Danube, bassin du port ou rive du fleuve 1770,00 - 1708,20 Участок Дуная, акватория порта или берег реки
Ungarn – Hongrie – Венгрия				
Vízgazdálkodási Tudományos Kutató Rt. (VITUKI) Országos Vízjelző Szolgálat Forschungszentrum für Wasserwirtschaft AG Landesdienst für hydrologische Vorhersagen Centre de recherches scientifiques de la gestion des eaux S.A. Service national des prévisions hydrologiques А.О. Научно-исследовательский центр водного хрозяйства Государственная служба гидропрогнозов	H - 1095 Budapest, Kvassay J. u. 1.	T: +36(1) 215 5001 F: +36(1) 216 7670 ovsz@vituki.hu http://www.datanet.hu/hydroinfo http://www.vituki.hu http://www.hydroinfo.hu	Rund um die Uhr 24 heures par jour 24 часа в сутки	
		Radio Kossuth, Petőfi Радио Кошут, Петёфи		Wasserstand, Furten / Niveaux d'eau, seuils / Уровень воды, перекаты
Strompolizei / Police fluviale / Речная полиция		Kanal 16 / voie 16 / канал 16		
Kroatien – Croatie – Хорватия				
Drzavni hidrometeorološki zavod Staatliches hydrometeorologisches Institut Institut hydrométéorologique d'Etat Государственный гидрометеорологический институт	10000 Zagreb Gric 3	T: + 385(1) 275 689 T: + 385(1) 456 5693 F: + 385(1) 273 325		
Hafenverwaltung Vukovar Capitainerie de Vukovar Капитания Вуковара		T: + 385 32 441 538, T: + 385 32 441 538, T: + 385 32 441 538, Kanal 16 oder 71 / voie 16 ou 71 / канал 16 или 71	Nach Bedarf selon la nécessité по заявке	Alle Informationen zur Sicherheit der Schifffahrt Toutes les informations relatives à la sécurité de la navigation Все сведения, касающиеся безопасности судоходства

Name Nom Название	Adresse Adresse Адрес	Mittel der Bekanntmachung Moyens de communication Средство сообщения	Tag / Uhrzeit Périodicité/heure Периодичность/время	Informationen Informations Информации
Serbien – Serbie – Сербия				
Republikanisches hydrometeorologisches Institut der Republik Serbien Institut hydrométéorologique républicain de la République de Serbie Республиканский гидрометеорологический институт Республики Сербии	11030 Beograd, Kneza Viseslava 66 ul 11030 г.Белград ул.Кнеза Вишеслава 66	T: +381 (11) 3050 923 F: +381 (11) 3050 847 office@hidmet.gov.rs http://www.hidmet.gov.rs		
Dienst für hydrologische Vorhersagen Service des prévisions hydrologiques Служба гидрологических прогнозов		T: +381 (11) 2543 372 T: +381 (11) 3537 904 F: +381 (11) 2542 746 srhydra@hidmet.gov.rs http://www.hidmet.gov.rs	Täglich ab 12.05 Uhr tous les jours à partir de 12.05 ежедневно с 12.05	Radio Belgrad Radio Belgrade Радио Белград
Hydrologischer Dienst Service hydrologique Гидрологическая служба		T: +381 (11) 2543 372 T: +381 (11) 3537 904 F: +381 (11) 2542 746 srhydra@hidmet.gov.rs http://www.hidmet.gov.rs	Täglich ab 08.00 Uhr tous les jours à partir de 8.00 каждый день с 8.00	
Meteorologischer Dienst Service météorologique Метеорологическая служба		T: +381 (11) 2545 595 T: +381 (11) 2542 184 F: +381 (11) 3050 847 prognoza@hidmet.gov.rs http://www.hidmet.gov.rs	Rund um die Uhr 24 heures par jour 24 часа в сутки	
Hafenverwaltung / Capitainerie d'Apatin / Капитания Апатина Lokale Behörden / Autorités locales / Местные органы Hafenverwaltung / Administration portuaire Veliko Gradiste / Администрация порта Велико Градиште				Information über Schutzhäfen Informations sur les lieux d'abri Информация об убежищах
Bulgarien – Bulgarie – Болгария				
APPD Russe APPD Roussé АППД Русе	7000 Русе Славынска ул. 6 7000 Russe, Slavânska ul. 6 Telex: 62242	T: + 359(82) 82 31 33 T: + 359(82) 82 31 34 T: + 359(82) 82 31 35 T: + 359(82) 82 31 36 T: + 359(82) 82 31 37 T: + 359(82) 82 31 38 F: + 359(82) 82 31 31 appd@appd-bg.org www.appd-bg.org		
		Kanal 16 / voie 16 / канал 16 T: 0035982/22-50-17 / 0035982/82-31-31 VHF, intern. Kanal 3 und 2 VHF, canal int. 3 et canal int. 2 ОВЧ, межд. канал 3 и межд. канал 2 Kanal 16 / voie 16 / канал 16 Kanal 3 oder 16 / voie 3 ou 16 / канал 3 или 16		Information über Schutzhäfen / Informations sur les lieux d'abri / Информация об убежищах Streckenabschnitte km 610-500 und km 500-375 Secteurs km 610 - 500 et km 500 - 375 Участки 610 - 500 км и 500 - 375 км In den Bereichen / Dans les régions Novo Selo, Vidin, Lom / В районах Ново Село, Видин, Лом Im Bereich Oriahovo / Dans la région Oriahovo / В районе Оряхово
Agenturen der Schifffahrtsverwaltung Agences de l'Administration maritime Агентства Морской администрации		Radio im UHF-Bereich radio sur ondes UHF радио в диапазоне УВЧ		
Schifffahrtsverwaltung - Lom, auf Kanal 16 Administration maritime - Lom, sur la voie 16 Морская администрация - Лом, на канале 16		T: 00359971/2-21-27; 00359971/2-68-63		
Schifffahrtsverwaltung - Russe, auf Kanal 16 Administration maritime - Roussé, sur la voie 16 Морская администрация - Русе, на канале 16		T: 0035982/81-58-28; 0035982/81-58-18		

Name Nom Название	Adresse Adresse Адрес	Mittel der Bekanntmachung Moyens de communication Средство сообщения	Tag / Uhrzeit Périodicité/heure Периодичность/время	Informationen Informations Информации
Rumänien – Roumanie – Румыния				
Administraţia Fluvială a Dunării de Jos (A.F.D.J.) R.A. Galaţi Stromverwaltung der unteren Donau Administration fluviale du Bas-Danube Речная администрация низовьев Дуная	Str. Portului 32 800025 Galaţi http://www.afdj.ro	T: + 40(236) 460 812 T: + 40(236) 460 353 F: + 40(236) 460 847 afdj@afdj.galati.ro hidro.afdj@afdj.galati.ro		
		Hydrometeorologisches Bulletin Bulletin hydrométéorologique Гидрометеорологический бюллетень		Das hydrometeorologische Bulletin wird täglich herausgegeben Le bulletin hydrométéorologique est publié quotidiennement Гидрометеорологический бюллетень выпускается ежедневно
		Nachrichten für die Schifffahrt Avis aux bateliers Оповещение судоводителям	Täglich um 11 Uhr im Bulletin bulletin tous les jours à 11 heures ежедневный бюллетень в 11 час.	
Rumänische Schifffahrtsbehörde / Autorité Navale Roumaine / Ведомство судоходства Румынии				Information über Schutzhäfen / Informations sur les lieux d'abri / Информация об убежищах
Hafenverwaltung / Capitainerie du port d'Orşova / Капитания порта Оршова		T / F: 40252-361295		
Hafenverwaltung / Capitainerie du port de Drobeta Turnu Severin Капитания порта Дробета Турну Северин		T / F: 40252-312 720		
Hafenverwaltung / Capitainerie du port de Calafat / Капитания порта Калафат		T / F: 40251-231342		
Hafenverwaltung des Gebiets / Capitainerie de la zone de Giurgiu / Капитания района Джурджу		T: 40246-211015; F: 40246-214838 e-mail: cz-giurgiu@rna.ro		
Hafenverwaltung / Capitainairie du port de Cernavodă / Капитания порта Чернавода		T: 40241-238396		
Hafenverwaltung / Capitainairie du port de Hârşova / Капитания порта Хыршова		T: 40241-870338		
Hafenverwaltung Braila / Capitainerie du port de Brăila / Капитания порта Браила		T: 40239-612184; F: 40239-613068		
Hafenverwaltung / Capitainerie du port de Galaţi / Капитания порта Галац		T: 40236-460538; T / F: 40236-460248 e-mail: cz-galati@rna.ro		
Hafenverwaltungsbehörde / Office de capitainerie de Măcin / Администрация капитании Мэчин		T: 40240-571001		
Hafenverwaltung des Gebiets / Capitainerie de la zone de Tulcea / Капитания района Тульчеа		T:. 40240-513226; F: 40240-512937		
Hafenverwaltung / Capitainerie du port de Sulina / Капитания порта Сулина		T / F: 40240-543210		
Verwaltung der Flussdonauhäfen AG Giurgiu Administration des ports du Danube fluvial S.A. Giurgiu Администрация речных портов на Дунае АО Джурджу	Str. Portului 1 8375 Giurgiu http://www.apdf.ro	T: 40246-213003; 40246-211528 F: 4021-3110521 Dispatcher/Диспетчер: T / F: 40246-218220 e-mail: cnapdf@xnet.ro; apdf_giurgiu@yahoo.com		
Agentur / Agence de Drobeta Turnu Severin / Агентство Дробета Турну Северин		T: 40252-311459; F: 40252-317019 e-mail: apdf@severin.rdsnet.ro		
Agentur / Agence de Călăraşi / Агентство Кэлэраши		T: 40242-317712 e-mail: apdf_calarasi@yahoo.com		
Agentur / Agence Cernavodă / Агентство Чернавода		T / F: 40241-239099; e-mail apdf@pcnet.ro		
Verwaltung der Seedonauhäfen AG Galati Administration des ports du Danube maritime S.A. Galaţi Администрация морских портов на Дунае АО Галац		T: 40236-460660; F: 40236-460140; e-mail apdm@apdm.galati.ro		
Agentur / Agence deTulcea / Агентство Тульчеа		T: 40240-517283; F: 40240-517342		
Succursale de Brăila		tel.- fax/ тел. факс: 40239-611551 Dispatcher: T: 40239-611549		
Verwaltung der freien Zone Sulina Administration de la zone libre Sulina Администрация свободной зоны Сулина		T:. 40240-543241; F: 40240-543294; e-mail: azl@tim.ro		

Name Nom Название	Adresse Adresse Адрес	Mittel der Bekanntmachung Moyens de communication Средство сообщения	Tag / Uhrzeit Périodicité/heure Периодичность/время	Informationen Informations Информации
Republik Moldau – République de Moldova – Республика Молдова				
Hydrometeorologischer Dienst Service hydrométéorologique Служба гидрометеорологии	Moldova, 2013 Kišinëv, ul. Grenobla 193 Молдова, 2013 г. Кишинев, ул. Гренобля, 193	T: +373 (2) 773518 F: +373 (2) 773636 Telex: 163 219		
Ukraine – Ukraine – Украина				
Informationen: Staatliches hydrometeorologisches Komitee der Ukraine Informations : Comité météorologique d'Etat d'Ukraine Информационные сообщения: Государственный комитет Украины по гидрометеорологии Hydrologische Informationen und kurzfristige Vorhersagen zu Wasserständen und Eiserscheinungen: Hydrometeorologisches Observatorium für die Donau Informations hydrologiques et prévisions à courte échéance des niveaux d'eau et des niveaux de glaces: Observatoire hydrométéorologique du Danube Гидрологическая информация и краткосрочные прогнозы уровней воды и ледовых явлений: Дунайская гидрометеорологическая обсерватория UDP Ismaïl UDP Ismaïl УДП Измаил	Ukraina, 272630 Odes´ka obl., Ismaïl vul.Geroïv Stalingradu No. 36, Ukraina, 252601, Kiev MSP, vul. Zolotovorits´ka 6 Україна, 272630, Одеська область, м. Ізмаїл, вул.Героїв Сталинграду, 36	T: + 380(44) 2219393 F: + 380(44) 2240528 bojko@ukrweather.kiev.ua http://www.ukrweather.kiev T: +380 (4841) 25449 F: +380 (4841) 25449		

II.7
Radiosendezeiten für hydrologische Berichte in den Donaustaaten
Horaires d'émission des bulletins hydrologiques radiodiffusés dans les pays danubiens
Расписание передач гидрологических сводок по радио в придунайских странах

Station Station Станция	Wellenlänge Longueur d'onde Длина волны m - м	Frequenz oder Telefonnummer Fréquence ou n° de téléphone Частота или номер телефона kHz - кГц	Sendezeit (Ortszeit) Heure de l'émission (heure locale) Время передачи (местное)	Sprache Langue Язык передачи	Bemerkungen Remarque Примечание
Deutschland / Allemagne / Германия					
	-	***Veröffentlichung nur noch auf Teletext und www.elwis.de / Publication sur teletexte et sur www.elwis.de / Информация публикуется только на сайте www.elwis.de и как телетекст***			
Österreich / Autriche / Австрия					
Österreich Regional Österreich Regional Остеррайх Региональ		*) OÖ - HA - BA 97900 OÖ - HA - BA 91500 NÖ - BA - HA 95200 / NÖ - BA - HA 93400		deutsch allemand немецкий	Wasserstände samt kurzfristigen Vorhersagen niveaux et leurs prévisions à courte échéance уровни воды и их краткосрочные прогнозы
Slowakei / Slovaquie / Словакия					
Bratislava Bratislava Братислава					Informationsübertragung vom slowakischen Rundfunk mit 16. März 2003 eingestellt la radio slovaque a cessé la transmission d'informations le 16 mars 2003 словацкое радио прекратило передачу информации с 16.3.2003
Ungarn / Hongrie / Венгрия					
Petőfi / Петёфи Radio NAVINFO (UKW) Radio NAVINFO (ondes métriques) Радио НавИнфо (УКВ)	240 / 252 / 344	1251 / 1188 / 873 469-41-64	00:15 / 13:45**) 0 - 24	französisch, russisch und ungarisch français, russe et hongrois французский, русский и венгерский	Wasserstände samt kurzfristigen Vorhersagen, Wassertemperatur, Wassertiefe der Furten, Eisverhältnisse auf den größten Flüssen des Karpatenbeckens niveaux et leurs prévisions à courte échéance, température de l'eau, profondeurs sur les seuils, régime des glaces sur les plus grandes rivières du bassin carpatique уровни воды и их краткосрочные прогнозы, температура воды, глубина на перекатах, ледовый режим по большим рекам Карпатского бассейна
Kroatien / Croatie / Хорватия					
Zagreb Zagreb Загреб		921	13:00	kroatisch croate хорватский	Wasserstände und Wettervorhersagen niveaux d'eau et prévisions météorologiques уровни воды, прогнозы погоды
Serbien / Serbie / Сербия (2006)					
Belgrad Belgrade Белград	439,2		12:05	serbisch, französisch und russisch serbe, français et russe сербский, французский, русский	Wasserstände samt kurzfristigen Vorhersagen, Furten, Eisverhältnisse niveaux et leurs prévisions à courte échéance, seuils, régime des glaces уровни воды и их краткосрочные прогнозы, перекаты, ледовый режим
Bulgarien / Bulgarie / Болгария					
Sofia Horizont Sofia Horizont София Горизонт		103,3 x 1000 ; 103,0 x 1000 71,78 x 1000 1017; 711 ; 594	15:05	bulgarisch, russisch und französisch bulgare, russe et français болгарский, русский, французский	Wasserstände samt kurzfristigen Vorhersagen, Mindesttiefen der Furten, Eisverhältnisse auf der Donau niveaux et leurs prévisions à courte échéance profondeurs minima sur les seuils, régime des glaces sur le Danube уровни воды и их краткосрочные прогнозы, минимальные глубины на перекатах, а также ледовый режим на Дунае
Rumänien / Roumanie / Румыния					
Bukarest Antena satelor Bucarest Antena satelor Бухарест Антена сателор		153; 531; 603; 630; 1314	12:10	rumänisch, russisch und französisch roumain, russe et français румынский, русский, французский	Wasserstände samt kurzfristigen Vorhersagen, Mindesttiefen der Furten, Eisverhältnisse auf der Donau und auf den großen Flüssen Rumäniens niveaux et leurs prévisions à courte échéance, profondeurs minima sur les seuils, régime des glaces sur le Danube et sur les grands cours d'eau de Roumanie уровни воды и их краткосрочные прогнозы, минимальные глубины на перекатах, а также ледовый режим на Дунае и на больших реках Румынии
Ukraine / Ukraine / Украина					
UDP Ismaïl UDP Ismaïl УДП Измаил	61,2		9:00	ukrainisch, russisch ukrainien, russe украинский, русский	Wasserstände samt kurzfristigen Vorhersagen niveaux et leurs prévisions à courte échéance уровни воды и их краткосрочные прогнозы

Bemerkungen / Remarque / Примечание:

*) Oberösterreich OÖ – Haute-Autriche HA - Верхняя Австрия BA
Niederösterreich NÖ – Basse-Autriche BA - Нижняя Австрия HA

**) - Übertragung auf Wellenlänge 240, nur ungarisch
- Emission sur une longueur de 240 m, en hongrois seulement
- Передача на 240 м, только на венгерском языке

III.

HYDROMETEOROLOGISCHE SITUATION DER DONAU

SITUATION HYDROMETEOROLOGIQUE DU DANUBE

ГИДРОМЕТЕОРОЛОГИЧЕСКИЕ УСЛОВИЯ НА ДУНАЕ

III.1

ALLGEMEINE ANGABEN

DONNEES GENERALES

ОБЩИЕ СВЕДЕНИЯ

III.1.1
Liste der wichtigsten meteorologischen Messstellen
Liste des principales stations météorologiques
Список основных метеорологических станций

Gebiet Bassin Бассейн	Land Pays Страна	Messstelle Station Станция		Geografische Koordinaten Coordonnées géographiques Географические координаты ψ	 λ	Höhe Altitude Высота m / м
Donau bis	DE	Oberstdorf	Оберстдорф	47°24'	10°17'	810
Inn	DE	Ulm	Ульм	48°23'	9°58'	522
du Danube	DE	Augsburg	Аугсбург	48°23'	10°51'	461
jusqu'à l'Inn	DE	Gr. Arber	Гр. Арбер	49°05'	13°17'	1437
от р. Дунай до	DE	Weiden	Вейден	49°40'	12°11'	438
р. Инн	DE	Regensburg	Регенсбург	49°01'	12°04'	366
	DE	Zugspitze	Цугшпитце	47°25'	10°59'	2960
	AT	Seefeld	Зеефельд	47°20'	11°12'	1182
	DE	Passau	Пассау	48°35'	13°29'	409
Inn	AT	Patscherkofel	Пачеркофель	47°13'	11°28'	2245
de l'Inn	DE	Wendelstein	Вендельштейн	47°42'	12°01'	1832
р. Инн	DE	Mühldorf	Мюльдорф	48°15'	12°32'	401
	AT	Landeck	Ландек	47° 08' 19"	10° 33' 51"	798
	AT	Kufstein	Куфштайн	47° 34' 31"	12° 09' 46"	493
Donau vom	AT	Wolfsegg am Hausruck	Вольфсегг ам Хаузрук	48°06'	13°41'	660
Inn bis zur Drau	AT	Feuerkogel	Фейеркогель	47°49'	13°43'	1618
du Danube, de l'Inn	AT	Freistadt	Фрейштадт	48°30'	14°30'	548
jusqu'à la Drava	AT	Lunz	Лунц	47°51'	15°04'	612
р. Дунай от	AT	Zwettl Edelhof	Цветль	48°60'	15°23'	587
р. Инн до р. Драва	AT	Aspang ZAMG	Ашпанг	47° 33' 07"	16° 05' 34"	498
	HU	Sopron	Шопрон	47°41'	16°36'	233
	HU	Pápa	Папа	47°21'	17°28'	140
	SK	Ústie nad Priehradou	Устье над Плотиной	49°23'	19°34'	604
	SK	Oravský Podzámok	Оравски Подзамок	49°15'	19°22'	526
	SK	Štrbské Pleso	Штребске Плесо	49°07'	20°04'	1323
	SK	Liptovský Mikuláš	Липтовски Микулаш	49°06'	19°37'	567
	SK	Čadca	Чадца	49°26'	18°49'	458
	SK	Malé Bielice	Мале Биелице	48°38'	18°21'	192
	SK	Telgárt	Телгарт	48°51'	20°11'	900
	SK	Chopok	Хопок	48°57'	19°35'	1995
	SK	Brezno	Брезно	48°48'	19°38'	485
	SK	Sliač	Слиач	48°38'	19°08'	310
	HU	Keszthely	Кестхей	46°45'	17°15'	115
Drau	HU	Pécs	Печ	46°00'	18°14'	200
de la Drava	AT	Tamsweg	Тамсвег	47°07'	13°49'	1025
р. Драва	AT	Murau	Мурау	47° 06' 40"	14° 10' 36"	814
	AT	Preiner Gscheid	Прейнер Гшайд	47°40'	15°42'	890
	AT	Lienz	Лиенц	46°50'	12°49'	659
	AT	Millstatt	Мильштатт	46° 48' 53"	13° 33' 47"	591
	AT	Villacher Alpe ZAMG	Филлахер Альпе	46°36'	13°40'	2164
	AT	Klagenfurt (Flugplatz)	Клагенфурт	46°39'	14°20'	447
	AT	Preitenegg	Прейтенегг	46°56'	14°55'	1035
	AT	Graz Universität	Грац	47°05'	15°27'	366
Theiß	RO	Baia Mare	Байя Маре	47°40'	23°30'	216
de la Tisza	RO	Bistriţa	Бистрица	47°08'	24°30'	366
р. Тиса	RO	Cluj	Клуж	46°47'	23°34'	410
	RO	Dej	Деж	47°09'	23°52'	232
	RO	Zalău	Залэу	47°10'	23°04'	295
	RO	Satu Mare	Сату Маре	47°48'	22°53'	123
	HU	Miskolc	Мишкольц	48°08'	20°46'	118
	HU	Kékestető	Кекештетё	47°52'	20°01'	1010
	HU	Kecskemét	Кечкемет	46°54'	19°37'	116
	HU	Debrecen	Дебрецен	47°29'	21°38'	110
	RO	Vlădeasa	Владеаса	46°46'	22°47'	1836
	RO	Oradea	Орадеа	47°02'	21°54'	136
	RO	Stei (Dr. Petru Groza)	Стеи (Др. Петру Гроза)	46°32'	22°29'	278
	RO	Chişineu Criş	Кишинеу-Криш	46°23'	21°30'	96
	RO	Băişoara	Байшоара	46°34'	23°22'	1384
	RO	Târgu Mureş	Тыргу Муреш	46°32'	24°32'	308
	RO	Blaj	Блаж	46°11'	23°55'	334
	RO	Sebeş	Себеш	45°57'	23°34'	253
	RO	Deva	Дева	45°53'	22°54'	230
	RO	Varadia	Варадия	46°02'	22°13'	156
	RO	Arad	Арад	46°08'	21°21'	117

Gebiet Bassin Бассейн	Land Pays Страна	Messstelle Station Станция		Geografische Koordinaten Coordonnées géographiques Географические координаты ψ	 λ	Höhe Altitude Высота m / м
Save	HR	Puntijarka	Пунтиярка	45°54'	15°57'	999
de la Save	HR	Zagreb-Grić	Загреб-Грич	45°49'	15°59'	157
p. Сава	HR	Parg	Парг	45°38'	14°38'	863
	HR	Brod Moravice	Брод Моравице	45°28'	14°58'	604
	HR	Lipik	Липик	45°25'	17°10'	158
	HR	Sl. Brod	Сл. Брод	45°09'	18°01'	95
	ME	Kolašin	Колашин	42°50'	19°32'	967
	ME	Žabljak	Жабляк	43°09'	19°08'	1450
	ME	Pljevlja	Плевля	43°21'	19°21'	784
	ME	Bijelo Polje	Бьело Поле	43°02'	19°45'	576
	SRB	Sjenica	Сеница	43°17'	20°20'	1038
	SRB	Loznica	Лозница	44°33'	19°14'	121
	SRB	Beograd	Белград	44°48'	20°28'	132
	SRB	Sremska Mitrovica	Сремска Митровица	45°06'	19°33'	82
Morava	SRB	Zlatibor-Palisad	Златибор-Палисад	43°44'	19°43'	1029
de la Morava	SRB	Kraljevo	Кралево	43°42'	20°42'	215
p. Морава	SRB	Priština	Приштина	42°39'	21°09'	573
	SRB	Vranje	Вранье	42°33'	21°55'	433
	SRB	Dimitrovgrad	Димитровград	43°01'	22°45'	448
	SRB	Niš	Ниш	43°20'	21°54'	202
	SRB	Smederevska Palanka	Смедеревска Паланка	44°22'	20°57'	121
Donau unterhalb	SRB	Veliko Gradište	Велико Градиште	44°45'	21°31'	82
der V. Morava	SRB	Crni Vrh	Црны Верх	44°07'	21°57'	1037
du Danube, en aval	RO	Omul	Омул	45°27'	25°27'	2504
de la V. Morava	BG	Nowo selo	Ново село	44°10'	22°47'	38
р. Дунай ниже	BG	Lom	Лом	43°50'	23°13'	33
р. В. Морава	BG	Orjahowo	Оряхово	43°44'	23°58'	35
	BG	Swischtow	Свиштов	43°37'	25°21'	26
	BG	Russe / Roussé	Русе	43°50'	25°57'	37
	BG	Silistra	Силистра	44°07'	27°16'	16
	UA	Izmail	Измаил	45°22'	28°51'	28
	UA	Vilkovo	Вилково	45°24'	29°36'	1

III.1.2
Wichtigste Daten der hydrologischen Messstellen
Principales données des stations hydrométriques
Основные данные водомерных постов

Fluss Cours d'eau Река	Hydrologische Messstelle Station hydrométrique Водомерный пост		Beginn der Messungen (Jahr) Année de construction Год основания	Entfernung von Sulina Distance de Sulina Расстояние от Сулины km км	Fläche des Einzugsgebiets Superficie du bassin hydrographique Площадь водосборного бассейна km^2 $км^2$	Absoluter Nullpunkt Cote du "0" absolu Абсолютная отметка "0" m м
Donau	Kelheim	Кельхейм	1938	2 414,840	22 950	337,100 N
Danube	Oberndorf	Оберндорф	1975	2 397,380	26 448	331,150 N
Дунай	Regensburg-Schwabelweis	Регенсбург-Швабельвейс	1928	2 376,490	35 399	324,490 N
	Pfatter	Пфаттер	1953	2 350,690	35 668	317,020 N
	Straubing	Штраубинг	1826	2 321,290	36 955	311,445 N
	Pfelling	Пфеллинг	1926	2 305,530	37 757	308,160 N
	Deggendorf	Деггендорф	1826	2 284,440	38 091	307,002 N
	Hofkirchen	Хофкирхен	1925	2 256,860	47 610	299,600 N
	Passau	Пассау	1826	2 226,700	49 649	286,460 N
	Achleiten	Ахлейтен	1951	2 223,050	76 653	288,04 A
	Engelhartszell	Энгельхартсцелль	1884/1961	2 200,660	77 090	276,990 A
	Linz (Wehrstelle Aschach)	Линц (Верштелле - Ашах)	1821-1978 1974	2 135,170 2 162,670	79 490 78 190	247,740 A
	Kienstock (Stein-Krems)	Кинштоk (Штейн - Кремс)	1976 1928-1975	2 015,210 (2002,690)	95 970 (96 045)	194,000 A
	Wien-Korneuburg (Wien Reichsbrücke)	Вена - Корнёбург (Вена Рейхсбрюкке)	1996 1876-1996	1 941,460 1 929,090	101 537 (101731)	159,870 A 154,050 A
	Wildungsmauer	Вильдунгсмауэр	1993	1 894,720	103 993	139,480 A
	Devín	Девин	1921	1 879,780	131 244	132,840 B
	Bratislava	Братислава	1876	1 868,750	131 331	128,430 B
	Medved'ov	Медведёв	1925	1 806,400	132 168	107,380 B
	Nagybajcs	Надьбайч	1952	1 801,000	131 614	107,400 B
	Gönyű	Гёнью	1878	1 790,600	149 730	106,040 B
	Komárom	Комаром	1830	1 768,300	150 820	103,880 B
	Komárno	Комарно	1996	1 767,875	151 962	103,330 B
	Štúrovo	Штурово	1934	1 718,600	173 014	100,930 B
	Esztergom	Эстергом	1860	1 718,520	172 746	100,920 B
	Nagymaros	Надьмарош	1872	1 694,600	183 534	99,430 B
	Budapest (Vigadó tér)	Будапешт (Пл. Вигадо)	1823	1 646,500	184 893	94,970 B
	Dunaújváros	Дунауйварош	1872	1 580,600	188 273	90,295 B
	Dunaföldvár	Дунафёльдвар	1878	1 560,600	188 700	88,860 B
	Paks	Пакш	1868	1 531,300	189092	85,380 B
	Baja	Байя	1878	1 478,700	208282	80,990 B
	Mohács	Мохач	1852	1 446,900	209 064	79,195 B
	Bezdan	Бездан	1856	1 425,590	210 250	80,640 A
	Apatin	Апатин	1876	1 401,900	211 139	78,840 A
	Bogojevo	Богоево	1871	1 367,250	251 593	77,460 A
	Vukovar	Вуковар	1856	1 333,360	253 147	76,188 A
	Ilok	Илок	1856	1 298,800	253 737	73,970 A
	Bačka Palanka	Бачка Паланка	1888	1 298,560	253 737	73,970 A
	Novi Sad	Нови Сад	1819	1 254,980	254 085	71,730 A
	Slankamen	Сланкамен	1888	1 216,020	254 961	69,680 A
	Zemun	Земун	1870	1 173,310	412 762	67,870 A
	Pančevo	Панчево	1870	1 154,540	525 009	67,330 A
	Smederevo	Смедерево	1920	1 116,230	525 820	65,360 A
	Veliko Gradište	Велико Градиште	1925	1 059,800	570 375	62,170 A
	Drencova	Дренкова	1854/1971	1 016,180	573 412	59,619 A / 60,110 MN
	Orşova	Оршова	1839/1971	954,000	576 232	43,870 A / 44,360 MN
	Drobeta Turnu Severin	Дробета Турну Северин	1879/1985	931,000	578 300	33,641 A / 34,130 MN
	Prahovo	Прахово	1925	861,000	577 085	29,020 MN

Fluss Cours d'eau Река	Hydrologische Messstelle Station hydrométrique Водомерный пост		Beginn der Messungen (Jahr) Année de construction Год основания	Entfernung von Sulina Distance de Sulina Расстояние от Сулины km км	Fläche des Einzugsgebiets Superficie du bassin hydrographique Площадь водосборного бассейна km^2 $км^2$	Absoluter Nullpunkt Cote du "0" absolu Абсолютная отметка "0" m м
Donau Danube Дунай	Novo Selo	Ново Село	1937	833,600	584 900	26,750 B
	Cetate	Четате	1899	811,000		27,786 MN
	Calafat	Калафат	1879	795,000	588 620	26,683 MN
	Vidin	Видин	1920	790,200		24,550 B
	Lom	Лом	1911	743,300	588 860	22,650 B
	Rast	Раст	1899/2010	738,000		23,875 MN
	Bechet	Бекет	1880	679,000		22,083 MN
	Oriahovo	Оряхово	1924	678,000	607 260	21,340 B
	Corabia	Корабия	1879	630,000	623 350	20,123 MN
	Nikopol	Никопол	1926	597,500		17,020 B
	Turnu Măgurele	Турну Мэгуреле	1879	597,000		19,125 MN
	Svistov	Свиштов	1913	554,300	650 340	14,890 B
	Zimnicea	Зимнича	1889	553,650	658 400	16,218 MN
	Russe / Roussé	Русе	1878	495,600	669 900	11,800 B
	Giurgiu	Джурджу	1879	493,000	676 150	13,060 MN
	Oltenița	Олтеница	1879	430,000	684 900	10,010 MN
	Silistra	Силистра	1941	375,000	689 700	6,270 B
	Călărași	Кэлэраши	1879	370,000		7,306 MN
	Cernavodă	Чернавода	1896	300,000	707 000	4,866 MN
	Hârșova	Хыршова	1898	253,000	709 100	3,080 MN
	Brăila	Браила	1874	170,000	726 700	1,076 MN
	Galați	Галац	1873	150,000		0,861 MN
	Reni	Рени	1921	127,100	811 000	0,360 B
	Isaccea	Исакча	1895	103,800		0,688 MN
	Tulcea	Тульчеа	1879	71,300	807 000	0,559 MN
	Sulina	Сулина	1856	0,000	817 000	0,000 MN
Inn Инн	Schärding	Шердинг	1851	16,250	25 664	299,80 A
Drau Драва	Barcs	Барч	1872	152,700	33 977	94,180 B
	Donji Miholjac	Доньи Михольяц	1890	77,000	37 142	88,570 A
	Osijek	Осиек	1827	18,960	39 982	81,480 A
Theiß Тиса	Szeged	Сегед	1832	173,600	138 408	73,700 B
Save Сава	Sl. Samac	Сл. Шамац	1878	306,000	62 288	80,696 A
	Zupanja	Жупанья	1886	262,000	62 891	76,277 A
	Sremska Mitrovica	Сремска Митровица	1878	139,240	87 996	72,220 A
V. Morava В. Морава	Ljubicevski Most	Любичевски Мост	1923	21,750	37 320	73,420 A
Kilia-Arm Bras de Chilia Килийский Рукав	Ismaïl *	Измаил	1921	93,600	813 000	- 0,180 B
	Vilkovo *	Вилково	1921	18,000	817 000	- 0,750 B

* Entfernung von Bystryj / Distance de Bystryj /Расстояние от Быстрого

Die hydrologischen Messstellen von Ismail und Vilkovo liegen am Kilia-Arm.

Der Kilia-Arm unterliegt nicht dem Belgrader Übereinkommen von 1948.

Les stations hydrologiques d'Ismaïl et de Vilkovo sont situées sur le Bras de Chilia.

Le Bras de Chilia ne relève pas de la Convention de Belgrade de 1948.

Водомерные посты Измаил и Вилково находятся на Килийском рукаве.

На Килийский рукав не распространяется действие Белградской конвенции 1948 г.

III.1.3

Jahresabflüsse (m^3/s) in charakteristischen Abflussjahren

Tableau des débits annuels (m^3/s) pendant les années caractéristiques

Таблица годовых расходов воды ($м^3$/сек.) в характерные годы

Hydrologische Messstelle Station hydrométrique Водомерный пост	Charakteristische Jahre mit minimalen Jahresabflüssen Années caractéristiques avec les débits annuels minimaux Характерные годы с минимальным годовым расходом										Charakteristische Jahre mit maximalen Jahresabflüssen Années caractéristiques avec les débits annuels maximaux Характерные годы с максимальным годовым расходом									
	1	2	3	4	5	6	7	8	9	10	1	2	3	4	5	6	7	8	9	10
Regensburg - Schwabelweis	1929	1947	1954	1963	1992	1997	2003	2006	2011	2012	1940	1942	1944	1947	1970	1988	1993	1995	2002	2013
Регенсбург - Швабельвейс	125	118	96	110	**90**	110	107	126	127	104	2350	2210	2440	2220	2340	2560	2240	2246	2330	**2610**
Pfelling	1929	1938	1943	1947	1948	1949	1953	1954	1963	2003	1940	1945	1954	1970	1988	1993	1999	2002	2011	2013
Пфеллинг	135	117	145	**105**	142	130	135	118	131	140	2330	2240	2220	2270	2650	2320	2320	2560	2240	**3120**
Hofkirchen	1947	1949	1953	1954	1959	1962	1963	1964	1998	2003	1942	1944	1965	1988	1993	1999	2002	2005	2011	2013
Хофкирхен	196	226	220	**180**	233	217	205	240	242	240	2690	2780	2930	3016	2580	3330	2900	2720	2800	**3450**
Linz	1933	1946	1947	1949	1953	1954	1956	1962	1963	1964	1940	1954	1956	1965	1981	1985	1991	2002	2005	2013
Линц	408	475	401	460	445	**370**	452	450	400	393	6379	8800	5800	6520	5800	5840	5746	7430	5640	**9400**
Kienstock	1933	1947	1948	1949	1953	1954	1962	1963	1964	1983	1954	1965	1975	1981	1985	1991	2002	2007	2009	2013
Киншток	599	546	**504**	527	576	529	583	540	566	560	10200	7900	8800	8240	7875	9647	11305	7741	8497	**11450**
Wien (Korneuburg)	1947	1948	1951	1953	1954	1962	1963	1964	1997	2008	1954	1965	1975	1991	2002	2006	2007	2009	2010	2013
Вена (Корнёйбург)	524	533	708	570	**504**	627	686	572	667	688	9600	7520	8560	8800	10419	7559	8008	8169	7427	**11150**
Bratislava-Devín	1901	1902	1909	1911	1929	1947	1947	1948	1954	1964	1920	1923	1954	1965	1975	2002	2006	2009	2010	2013
Братислава-Девин	661	685	580	711	650	603	610	**570**	610	663	8616	8615	10400	9224	8715	10310	8024	8288	8071	**10640**
Nagymaros	1933	1943	1947	1949	1953	1954	1964	1971	1972	1983	1940	1944	1954	1956	1965	1975	1985	1988	1991	1997
Надьмарош	692	726	**529**	698	678	684	740	653	658	733	8390	6988	8115	6923	**8836**	7566	6670	7060	8070	7380
Budapest	1943	1946	1947	1948	1949	1953	1954	1964	1971	1972	1944	1954	1965	1966	1975	1981	1985	1988	1991	1997
Будапешт	817	786	723	738	757	688	**685**	728	778	762	7027	7695	**8224**	6472	7325	6560	6520	6880	7560	7220
Mohács	1943	1946	1947	1948	1953	1954	1956	1964	1972	1986	1941	1947	1954	1965	1966	1975	1988	1991	1994	1997
Мохач	720	680	**610**	700	730	**610**	630	680	742	650	5649	5884	7133	**8215**	6056	6736	5800	6400	5980	6690
Bezdan	1953	1954	1969	1971	1972	1983	1985	1986	1992	2003	1954	1965	1966	1975	1997	2002	2006	2009	2010	2013
Бездан	890	896	872	804	810	790	895	834	**742**	784	6520	8360	**6370**	6570	6812	**7180**	7960	6360	7560	**8407**
Bogojevo	1969	1971	1972	1983	1985	1986	1991	1992	2003	2004	1954	1965	1966	1975	1988	1991	2002	2006	2009	2013
Богоево	**870**	1070	1150	1065	1160	1086	1170	1184	915	1135	7700	**9290**	7940	8360	6856	6745	7150	8630	7153	8714
Novi Sad	1991	1992	1995	1996	1997	1998	2005	2006	2007	2011	1991	1994	1997	2005	2006	2007	2009	2010	2013	2014
Нови Сад	1404	1308	1347	1431	1392	1445	1442	1363	1380	**1250**	6006	6162	6780	6263	8599	5530	6930	8030	**8151,02**	6136
Zemun Земун																				
Smederevo	1947	1954	1962	1971	1975	1983	1985	1994	2003	2011	1947	1962	1965	1970	1974	1981	1988	2005	2006	2010
Смедерево	1750	1784	1790	1780	1660	1605	1607	1741	**1402**	1788	12500	14100	13830	13460	12350	13909	12056	12261	**14820**	12700
Veliko Gradište Велико Градиште																				
Drencova	1943	1947	1953	1954	1983	1985	1986	1987	1992	2003	1942	1944	1962	1965	1970	1981	1988	2005	2006	2010
Дренкова	1702	1528	1593	1463	1688	**1097**	1464	1709	1580	1471	13791	12847	13063	12390	13425	14587	12458	12800	**15800**	13200
Orşova	1947	1953	1954	1972	1983	1985	1986	1987	1992	2003	1942	1944	1962	1965	1970	1981	1988	2005	2006	2010
Оршова	1495	1620	1420	1700	1640	**1060**	1420	1660	1560	1435	14092	13080	13448	13372	13700	14900	12720	12800	**15700**	13100

Hydrologische Messstelle Station hydrométrique Водомерный пост	Charakteristische Jahre mit minimalen Jahresabflüssen Années caractéristiques avec les débits annuels minimaux Характерные годы с минимальным годовым расходом										Charakteristische Jahre mit maximalen Jahresabflüssen Années caractéristiques avec les débits annuels maximaux Характерные годы с максимальным годовым расходом									
	1	2	3	4	5	6	7	8	9	10	1	2	3	4	5	6	7	8	9	10
Drobeta - Turnu Severin	1947	1953	1954	1983	1985	1986	1987	1988	1992	2003	1941	1942	1944	1962	1970	1981	1988	2005	2006	2010
Дробета - Турну-Северин	1505	1568	1442	1644	**1056**	1415	1658	1381	1420	1492	12988	14030	13074	13293	13780	14813	12706	12803	**15800**	13197
Novo Selo	1943	1946	1947	1948	1949	1951	1953	1954	1964	1985	1942	1944	1962	1965	1970	1980	1981	1987	1988	2000
Ново Село	1760	1740	1420	1840	1740	1820	1530	**1410**	1770	1620	13640	13070	13680	13720	14310	13010	**15500**	12700	13250	13014
Calafat	1943	1947	1953	1954	1972	1983	1985	1986	1987	1990	1941	1942	1944	1962	1965	1970	1988	2005	2006	2010
Калафат	1650	1491	1551	1431	1683	1628	**1086**	1422	1646	1713	13674	14027	13085	13301	12629	15086	12722	13138	**16000**	12900
Lom	1943	1946	1947	1949	1953	1954	1961	1964	1980	1992	1942	1944	1962	1965	1970	1980	1981	1987	1988	2005
Лом	1810	1790	1500	1800	1590	1460	1850	1790	1820	**1403**	13470	13000	13420	13640	14470	13850	**15740**	12660	13110	12407
Corabia	1943	1947	1953	1954	1972	1983	1985	1986	1987	1990	1941	1942	1944	1962	1965	1970	1988	2005	2006	2010
Корабия	1704	1540	1602	1478	1738	1681	**1121**	1468	1700	1769	14120	14484	13511	13734	13041	15578	13137	12800	**16000**	13200
Svistov	1943	1946	1947	1948	1949	1953	1954	1964	1990	1992	1941	1942	1944	1955	1962	1965	1970	1980	1981	2005
Свиштов	1990	1970	1590	2000	1990	1700	**1560**	2000	1910	1779	13510	13720	13200	13200	13520	13840	**15120**	14650	14680	13073
Russe / Roussé	1933	1943	1947	1948	1949	1953	1954	1964	1990	1992	1940	1942	1944	1962	1965	1970	1980	1981	1988	2005
Русе	1910	2030	1600	2020	2000	1730	**1590**	2010	2030	1842	13990	13660	13110	13460	13920	**15140**	14830	14850	13050	13084
Giurgiu	1946	1947	1949	1950	1952	1953	1954	1961	1986	1992	1941	1942	1944	1962	1965	1970	1988	2005	2006	2010
Джурджу	1762	**1425**	1851	1784	1941	1627	**1425**	1784	1930	1836	14405	14772	13699	14016	14365	15874	13414	13000	**16300**	14340
Oltenița	1943	1946	1947	1949	1950	1953	1954	1964	1985	1992	1942	1962	1965	1970	1980	1981	1988	2005	2006	2010
Олтеница	2032	2016	**1530**	1888	1937	1727	1598	2010	2001	1900	13780	12951	13737	15100	14520	14698	13376	13200	**16200**	14490
Silistra	1946	1947	1950	1953	1954	1962	1964	1985	1990	1992	1942	1944	1955	1962	1965	1970	1980	1981	1988	2005
Силистра	2010	1680	2020	1820	**1640**	2100	2090	2090	2110	1832	13480	12610	12600	13090	13900	**15170**	14650	14650	13100	13057
Călărași	1946	1947	1948	1949	1950	1953	1954	1961	1983	1992	1941	1942	1944	1962	1965	1970	1977	1981	1988	2000
Кэлэраши	1612	1609	1903	1894	1636	1694	**1150**	1636	1846	1870	15036	15920	14462	13745	15195	**16857**	13463	13529	14148	13985
Cernavodă	1953	1954	1985	1992	2003	2004	2009	2011	2012	2013	1942	1950	1963	1965	1969	1970	1980	1981	1986	2006
Чернавода	399	300	394	334	232	385	453	**229**	341	372	8142	6634	6595	6595	7176	7867	6752	7294	**11300**	6990
Hârșova	1946	1947	1950	1953	1954	1961	1983	2003	2011	2012	1941	1942	1944	1955	1962	1965	1970	1988	2000	2006
Хыршова	321	**229**	356	241	266	334	360	232	277	331	6870	7340	6634	6200	6294	6982	**7495**	6485	6407	6310
Brăila	1946	1947	1948	1949	1950	1954	1961	1964	1983	1992	1941	1942	1944	1965	1970	1980	1988	2000	2006	2010
Браила	1486	1389	1522	1513	1255	**769**	1255	1570	1465	1489	15506	16390	14932	15665	**17327**	14900	14618	14455	15800	15120
Galați	1946	1947	1950	1952	1953	1954	1961	1971	1983	1992	1941	1942	1944	1962	1965	1970	1975	1981	1988	2000
Галац	1488	1555	1703	1742	1638	**1461**	1739	1814	1780	1600	13322	14502	13389	12780	14017	**14890**	12515	12700	13154	12980
Reni	1921	1925	1933	1946	1947	1949	1951	1953	1954	1961	1942	1965	1970	1980	1981	1988	1999	2006	2010	2014
Рени	**1280**	1770	1660	1680	1570	1880	1940	1580	1590	1950	15300	13700	**16000**	15500	15000	14400	13700	14900	15500	13700
Isaccea	1943	1946	1947	1950	1952	1953	1954	1971	1983	1992	1941	1942	1944	1962	1965	1970	1975	1981	1988	2000
Исакча	1968	1890	1790	1692	1734	1896	1820	1811	1774	**1583**	13392	14592	13460	12900	14099	**14987**	12571	12759	13221	13044
Tulcea	1974	1976	1977	1987	1988	1990	1992	1994	2003	2011	1941	1942	1955	1962	1965	1969	1970	1975	1980	1981
Тульчеа	985	1092	1140	1210	1140	**895**	1000	1180	975	1100	12500	14050	12550	13300	13300	12400	**15540**	12570	14600	14000
Sulina	1946	1947	1948	1950	1952	1953	1954	1971	1983	1992	1941	1942	1944	1962	1965	1970	1981	1987	1988	2000
Сулина	331	318	338	305	**302**	325	312	342	308	344	2585	2830	2528	2488	2710	**2862**	2444	2443	2614	2504
Kilia-Arm / Bras de Chilia / Килийский рукав																				
Ismaïl	1961	1983	1986	1990	1992	2003	2009	2011	2012	2013	1965	1970	1975	1980	1981	1988	1999	2005	2006	2010
Измаил	1450	1410	1450	1400	1450	**1100**	1470	1150	1360	1400	7470	8380	7380	8160	7930	7620	7360	7340	8410	**8960**
Vilkovo	1961	1983	1986	1990	1992	2003	2009	2011	2012	2013	1962	1965	1967	1970	1975	1977	1980	1981	1988	2010
Вилково	1400	1360	1400	1360	1400	**1060**	1430	1160	1370	1400	8160	7980	7520	**9290**	7860	7550	8460	8200	7640	8630

III.1.4
Hauptwerte der Wasser- und Lufttemperaturen
Températures caractéristiques de l'eau et de l'air
Характерные температуры воды и воздуха

Hydrologische Messstelle Station hydrométrique Водомерный пост		Mehrjährige Werte Valeurs pluriannuelles Многолетние величины			Beobachtungs-zeitraum Période d'observation Период наблюдения	2014 Durchschnittliche Werte der Wasser- und der Lufttemperaturer Valeurs moyennes des températures de l'eau et de l'air Средние величины температуры воды и воздуха ^{0}C												2014 Jahreswerte Valeurs annuelles Годовые величины			Lufttemperatur gemes-sen an der Messstelle La température de l'air est donnée d'après la station de Температура воздуха дана по м/станции
		MIN	AVE	MAX		I	II	III	IV	V	VI	VII	VIII	IX	X	XI	XII	MIN	AVE	MAX		
Regensburg - Schwabelweis	W / e / в	0,0	10,0	27,5	1929 - 2014	2,3	3,0	8,2	13,3	15,9	21,1	20,9	18,4	16,0	12,7	7,9	4,5	0,9	12,0	25,7		
Регенсбург - Швабельвейс	L / a / воз.	-24,4	8,7	40,0	1961 - 2014	1,0	3,0	8,0	12,0	15,0	20,0	22,0	19,0	16,0	12,0	6,0	3,0	-7,0	11,4	36,0		
Hofkirchen	W / e / в	0,0	11,1	28,5	1956 - 2014*	4,0	4,6	8,4	13,1	15,7	20,7	20,8	18,6	16,9	13,7	8,8	5,4	2,2	12,6	24,1		
Хофкирхен	L / a / воз.	-25,2	8,7	41,0	1961 - 2014	3,0	5,0	9,0	15,0	18,0	20,0	20,0	17,0	15,0	12,0	7,0	3,0	-8,0	12,0	36,0		
Engelhartszell	W / e / в	0,0	9,7	21,3	1952 - 2014	4,3	4,9	8,2	11,8	13,4	16,8	17,7	15,7	14,6	12,8	8,6	5,8	2,9	11,3	19,8		
Энгельхартсцелль	L / a / воз.																					
Linz	W / e / в	0,0	9,8	24,9	1951 - 2014	4,0	4,6	8,0	11,7	13,6	17,0	18,0	15,9	14,7	12,7	8,2	5,3	2,7	11,2	19,9		
Линц	L / a / воз.																					
Kienstock	W / e / в	0,0	9,8	22,4	1951 - 2014	4,3	4,9	8,4	11,7	13,4	17,2	18,8	16,8	14,9	13,2	8,9	5,9	3,4	11,6	21,2		
Кинштоk	L / a / воз.																					
Wien (Korneuburg)	W / e / в	0,0	10,1	23,2	1951 - 2014	3,9	4,4	8,1	11,6	13,4	17,3	18,9	17,0	14,9	13,1	8,9	5,6	2,9	11,5	20,9		
Вена (Корнёйбург)	L / a / воз.																					
Bratislava - Devín	W / e / в	0,0	9,7	23,2	1941 - 2000	3,9	4,3	8,5	12,4	14,6	18,3	20,1	18,2	16,4	13,6	9,3	4,9	1,6	12,1	22,3		
Братислава - Девин	L / a / воз.	-19,6	10,1	34,6	1961 - 2000	2,5	4,0	9,6	12,7	15,3	20,3	22,1	19,1	16,0	12,3	7,7	3,4	-11,7	12,1	34,2		
Gönyű	W / e / в	0,0	10,2	23,7	1951 - 2000																	
Гёнью	L / a / воз.	-24,8	10,0	36,3	1961 - 2000																	
Komárom	W / e / в	0,0	10,2	24,7	1941 - 2000																	
Комаром	L / a / воз.	-22,8	10,5	36,9	1961 - 2000																	
Nagymaros	W / e / в	0,0	10,6	24,8	1961 - 2000																	
Надьмарош	L / a / воз.	-23,2	10,1	37,4	1961 - 2000																	
Budapest	W / e / в	0,0	10,5	25,1	1951 - 2000																	
Будапешт	L / a / воз.	-17,3	11,0	37,4	1961 - 2000																	
Dunaföldvár	W / e / в	0,0	11,0	25,9	1961 - 2000																	
Дунафёльдвар	L / a / воз.	-19,8	10,4	37,1	1961 - 2000																	
Mohács	W / e / в	0,0	11,4	26,6	1951 - 2000																	
Мохач	L / a / воз.	-22,1	11,0	38,0	1961 - 2000																	
Bezdan	W / e / в	0,0	11,6	27,6	1949 - 2014	5,2	4,9	10,0	14,3	16,9	20,8	23,4	21,6	18,3	15,6	10,5	6,1	2,0	14,0	24,4	Sombor	
Бездан	L / a / воз.	-29,8	11,0	40,3	1942 - 2014**1	3,4	5,2	9,4	13,2	15,9	20,3	22,0	20,5	16,9	12,9	7,7	3,2	-16,8	12,6	33,6	Сомбор	
Bogojevo	W / e / в	0,0	11,2	27,4	1928 - 2014	5,0	4,6	9,6	13,6	16,3	20,5	23,0	21,4	17,7	15,3	10,5	6,4	1,8	13,7	24,3	Sombor	
Богоево	L / a / воз.	-29,8	11,0	40,3	1942 - 2014**1	3,4	5,2	9,4	13,2	15,9	20,3	22,0	20,5	16,9	12,9	7,7	3,2	-16,8	12,6	33,6	Сомбор	
Vukovar	W / e / в	0.0	11.5	26.0	1948-1990*																	
Вуковар	L / a / воз.	-27,6	11,0	38,8	1961 - 2000																	
Ilok	W / e / в	0.0	11.4	26.0	1958-1990																	
Илок	L / a / воз.																					
Novi Sad	W / e / в	0,0	11,9	27,4	1948 - 2014	5,1	4,4	9,3	13,6	17,1	20,8	23,0	22,1	17,5	15,1	9,9	5,7	1,2	13,6	24,2	Novi Sad	
Нови Сад	L / a / воз.	-30,7	11,3	41,6	1948 - 2014	4,2	6,1	9,9	13,2	16,3	20,5	21,9	20,9	17,2	13,3	8,5	3,4	-16,6	13,0	33,7	Нови Сад	
Zemun	W / e / в	0,0	11,5	29,0	1929 - 2014	5,1	4,3	9,3	13,4	16,5	20,9	23,5	22,4	17,9	15,3	10,0	5,6	1,0	13,7	24,7	Beograd	
Земун	L / a / воз.	-26,2	11,9	43,6	1888 - 2014	5,3	7,8	10,8	13,7	17,2	21,4	23,0	22,5	18,3	14,1	9,6	4,6	-11,1	14,1	34,8	Белград	
Smederevo	W / e / в	0,0	12,4	28,6	1930 - 2014	4,9	4,4	8,5	12,5	15,5	20,7	23,1	22,4	17,5	15,3	10,1	6,0	2,0	13,4	24,6	Sm.Palanka	
Смедерево	L / a / воз.	-32,6	11,4	44,9	1939 - 2014**2	4,3	7,0	9,2	12,7	16,0	20,2	22,4	21,4	17,2	12,6	8,9	3,2	-14,7	13,0	34,8	Смед.Паланка	
Pančevo	W / e / в	0,0	12,2	29,5	1930 - 2014	5,1	4,4	9,9	14,5	15,3	20,9	21,5	22,4	18,0	13,8	8,3	4,2	1,0	13,2	24,3	Beograd	
Панчево	L / a / воз.	-26,2	11,9	43,6	1888 - 2014	5,3	7,8	10,8	13,7	17,2	21,4	23,0	22,5	18,3	14,1	9,6	4,6	-11,1	14,1	34,8	Белград	
Veliko Gradište	W / e / в	0,0	12,2	28,0	1949 - 2014	5,4	5,1	9,5	13,3	15,4	21,0	23,8	22,9	18,0	15,2	10,2	6,1	1,6	13,8	25,0	Vel.Gradište	
Велико Градиште	L / a / воз.	-30,6	11,3	43,6	1926 - 2014**3	3,1	5,8	9,0	12,7	16,1	20,1	22,1	21,2	16,9	12,9	8,4	2,6	-17,2	12,6	34,0	Вел.Градиште	
Drencova	W / e / в	0,0	13,3	29,6	1978 - 2014*1	3,2	2,8	7,3	11,6	16,0	19,9	23,5	25,4	21,0	15,7	10,6	5,1	1,0	13,5	26,0	Drencova	
Дренкова	L / a / воз.	-16,1	11,9	38,6	1955 - 2014**1	2,5	4,0	8,2	12,2	14,8	19,1	21,8	22,0	17,3	12,7	7,4	2,5	-8,0	12,0	27,5	Дренкова	

Hydrologische Messstelle Station hydrométrique Водомерный пост		Mehrjährige Werte Valeurs pluriannuelles Многолетние величины			Beobachtungs-zeitraum Période d'observation Период наблюдения	2014 Durchschnittliche Werte der Wasser- und der Lufttemperaturer Valeurs moyennes des températures de l'eau et de l'air Средние величины температуры воды и воздуха ^{0}C												2014 Jahreswerte Valeurs annuelles Годовые величины			Lufttemperatur gemes-sen an der Messstelle La température de l'air est donnée d'après la station de Температура воздуха дана по м/станции
		MIN	AVE	MAX		I	II	III	IV	V	VI	VII	VIII	IX	X	XI	XII	MIN	AVE	MAX	
Orşova	W / e / в	0,0	13,4	32,6	1953 - 2014*2	3,2	2,8	7,3	11,6	16,0	19,9	23,5	25,4	21,0	15,7	10,6	5,1	1,0	13,5	26,0	Orşova
Оршова	L / a / воз.	-14,6	11,6	31,9	1953 -2005**2	-	-	-	-	-	-	-	-	-	-	-	-	-	-	-	Оршова
Drobeta - Turnu Severin	W / e / в	0,0	13,3	28,0	1956 - 2014*3	3,2	2,8	7,3	11,6	16,0	19,9	23,5	25,4	21,0	15,7	10,6	5,1	1,0	13,5	26,0	Drobeta - Turnu Severin
Дробета - Турну Северин	L / a / воз.	-17,3	13,1	36,6	1953 - 2014**3	2,1	3,7	10,0	13,4	17,1	21,0	23,1	23,4	17,8	13,3	7,8	3,2	-8,5	13,0	29,5	Дробета - Турну Северин
Novo Selo	W / e / в	0,0	12,4	26,4	1941 - 2000	4,6	4,0	9,0	13,1	15,6	20,7	23,8	23,9	19,0	15,5	10,3	6,1	1,2	13,8	25,3	
Ново Село	L / a / воз.	-23,8	11,4	41,2	1961 - 2000	-0,2	2,4	10,0	12,8	16,7	20,9	23,4	23,0	17,6	19,4	6,7	6,2	-11,6	13,2	34,0	
Calafat	W / e / в	0,0	13,8	28,0	1952 - 2014*4	3,9	3,7	8,7	13,6	16,7	20,6	23,9	25,2	20,8	15,1	10,7	6,2	1,8	14,1	26,0	Calafat
Калафат	L / a / воз.	-20,5	12,9	36,8	1953- 2014**4	1,9	3,6	9,8	12,9	16,5	20,4	23,7	24,2	19,6	12,6	6,9	2,6	-9,0	12,9	27,8	Калафат
Lom	W / e / в	0,0	12,5	27,8	1941 - 2000	4,3	3,9	9,0	13,1	15,8	20,9	24,1	24,2	19,2	15,5	10,2	5,9	1,3	13,8	25,7	
Лом	L / a / воз.	-20,6	11,7	40,3	1961 - 2000	1,3	2,7	10,4	13,0	17,1	21,4	23,7	23,5	18,4	12,6	6,7	2,2	-13,2	12,8	35,5	
Oriahovo	W / e / в	0,0	12,9	28,4	1941 - 2000	5,7	5,4	10,3	14,1	16,4	21,6	25,0	24,8	19,7	16,2	11,3	7,1	3,2	14,8	26,4	
Оряхово	L / a / воз.	-20,4	12,2	41,0	1961 - 2000	1,2	3,2	10,6	12,8	17,1	21,4	23,7	24,0	18,6	12,9	6,5	2,4	-13,8	12,9	37,0	
Corabia	W / e / в	0,0	13,9	28,0	1972 - 2014*5	3,9	3,5	8,1	12,6	16,1	20,5	23,5	25,4	21,4	15,8	10,6	5,9	1,7	13,9	26,5	Corabia
Корабия	L / a / воз.	-19,0	12,5	33,0	1953 - 2014**5	0,7	1,4	9,9	12,6	17,6	21,2	23,8	24,5	18,8	12,3	5,9	1,8	-12,4	12,5	29,6	Корабия
Svistov	W / e / в	0,0	12,8	28,2	1941 - 2000	4,3	4,0	9,4	13,6	16,2	21,3	24,9	24,8	19,7	15,3	10,2	5,9	0,8	14,1	26,4	
Свиштов	L / a / воз.	-20,4	12,2	43,0	1961 - 2000	0,9	2,0	10,2	12,9	17,8	21,4	24,2	24,9	19,0	12,6	6,1	2,4	-15,7	12,9	38,5	
Russe / Roussé	W / e / в	0,0	12,8	29,0	1941 - 2000*	4,2	3,9	9,4	13,6	16,4	21,0	25,0	25,0	19,9	15,4	10,2	5,9	1,2	14,2	26,7	
Русе	L / a / воз.	-19,3	12,2	44,0	1964 - 2000	0,6	2,3	10,2	13,0	18,0	21,2	24,1	25,2	19,3	12,6	6,2	2,1	-16,5	12,9	36,4	
Giurgiu	W / e / в	0,0	13,9	28,0	1961 - 2014*6	3,9	3,3	7,8	12,4	16,1	20,5	23,4	25,5	21,3	15,9	10,7	5,8	1,4	13,9	26,5	Giurgiu
Джурджу	L / a / воз.	-21,0	13,0	37,3	1953 - 2014**6	0,6	2,1	10,0	13,3	18,3	21,4	24,4	25,4	19,2	12,5	6,3	1,9	-13,0	13,0	30,1	Джурджу
Oltenița	W / e / в	0,0	13,9	28,0	2000 - 2014*7	3,9	3,2	7,9	12,7	16,3	20,6	23,9	25,5	21,4	16,0	10,4	5,8	1,5	14,0	27,0	Oltenița
Олтеница	L / a / воз.	-15,0	13,0	36,5	2000 - 2014**7	0,6	2,6	10,0	13,0	18,2	21,2	24,1	24,6	19,0	12,2	6,2	2,0	-12,3	12,8	29,8	Олтеница
Silistra	W / e / в	0,0	12,7	28,2	1941 - 2000	3,9	3,7	9,2	13,6	16,6	21,2	25,1	25,2	20,3	15,4	10,4	6,0	1,2	14,2	26,9	
Силистра	L / a / воз.	-22,0	11,9	39,9	1961 - 2000	1,5	2,7	10,0	12,9	17,7	20,8	23,9	24,8	19,3	12,2	6,4	2,9	-16,3	12,9	35,2	
Cernavodă	W / e / в	0,0	14,0	29,0	1957 - 2014*8	3,5	2,9	8,4	13,2	16,7	21,0	24,7	25,7	21,0	15,5	9,9	5,6	1,0	14,0	27,0	Cernavodă
Чернавода	L / a / воз.	-18,0	11,7	42,0	1953 - 2014**8	0,3	1,2	7,5	10,2	15,7	19,5	21,2	23,4	18,4	11,6	5,8	2,2	-14,0	11,4	34,0	Чернавода
Hârşova	W / e / в	0,0	14,0	29,0	1987 - 2014*9	3,5	2,9	8,4	13,2	16,7	20,8	24,6	25,7	21,0	15,5	9,9	5,6	1,0	14,0	27,0	Hârşova
Хыршова	L / a / воз.	-20,0	11,3	39,0	1953 - 2014**9	0,0	0,9	6,9	10,3	16,1	19,8	22,6	22,9	17,5	10,1	4,9	1,3	-13,5	11,1	30,5	Хыршова
Brăila	W / e / в	0,0	14,0	29,0	1952 - 2014*10	3,5	2,9	8,4	13,2	16,7	21,0	24,7	25,7	21,0	15,5	9,9	5,6	1,0	14,0	27,0	Brăila
Браила	L / a / воз.	-20,2	13,2	40,6	1953 - 2013**10	-	-	-	-	-	-	-	-	-	-	-	-	-	-	-	Браила
Reni	W / e / в	0,0	12,8	29,0	1945-2012																
Рени	L / a / воз.																				
Tulcea	W / e / в	0,0	13,9	28,0	1952 - 2014*11	3,4	2,5	8,1	13,0	16,5	21,1	24,5	25,7	21,1	15,3	9,7	5,3	1,0	13,9	27,0	Tulcea
Тульчеа	L / a / воз.	-18,6	12,2	39,9	1953- 2014**11	2,0	2,1	9,5	13,5	19,0	21,3	24,2	24,5	18,1	10,7	5,2	1,2	-15,6	12,6	32,3	Тульчеа
Kilia-Arm / Bras de Chilia / Килийский рукав																					
Ismail	W / e / в	0,0	13,1	29,3	1945-2012	3,5	3,1	8,6	13,5	17,3	21,8	25,4	26,2	21,2	15,4	10,2	5,5	0,0	14,3	27,6	
Измаил	L / a / воз.	-25,4	10,9	40,7	1945-2012	0,2	0,2	8,4	11,6	16,5	20,4	23,7	23,7	18,5	11,0	5,5	1,1	-17,0	11,7	36,2	
Vilkovo	W / e / в	0,0	13,1	29,2	1945-2012	3,6	2,9	8,5	13,5	17,5	21,7	25,5	26,0	21,4	15,6	10,2	5,4	0,0	14,3	27,7	
Вилково	L / a / воз.	-23,2	11,3	39,0	1945-2012	1,7	2,2	8,3	12,4	17,6	20,9	24,2	24,0	18,8	11,9	6,6	2,4	-16,1	12,6	35,5	

unvollständiger Zeitraum / Période incomplète /Неполный период :

*)	Wasser / eau / вода W / e / в	**)	Luft / air / воздух L / a / воз.
1	1951-1972,1974-1977,1980,1990,1996	1	1951-1954,1963,1965,1966,1980,1990,1996-1999
2	1951,1952,1963-1999	2	1951,1952,1961-2000, 2006-2014
3	1951-1955,1957,1963,1980	3	1951,1952,1963,1980,1997,1998
4	1951,1952,1963,1980	4	1951,1952,1963,1980
5	1951-1958,1963,1968-1971,1977,1979-1988,1990	5	1951,1952,1961-1990
6	1951,1952,1963,1980	6	1951,1952,1963,1980
7	1951-1999	7	1951-1990
8	1951-1960,1963,1974-1988,1990	8	1951,1952,1957,1958,1961-1986
9	1951-1986	9	1951,1952,1963,1980
10	1951,1952,1963,1980	10	1951,1952,1963,1966-1974,1980
11	1951,1952,1962-1988	11	1951,1952,1963,1975,1980

III.1.5

Durchschnittliche mehrjährige und jährliche Niederschlagshöhen

Valeurs moyennes pluriannuelles et annuelles des précipitations

Многолетние и годовые средние уровни осадков

Messstelle Station météorologique Метеостанция	Beobachtungs-zeitraum Période d'observation Период наблюдения	Mehrjährige mittlere Monatswerte (mm) Valeurs moyennes pluriannuelles des précipitations par mois (mm) Многолетние средние уровни осадков в месяц (мм)												Jahres-summe Somme annuelle Кол-во в год mm мм	Ausfalljahre excepté les années за исключением
		I	II	III	IV	V	VI	VII	VIII	IX	X	XI	XII		
DEUTSCHLAND / ALLEMAGNE / ГЕРМАНИЯ *															
Ulm	1963 - 2001	46	39	46	57	73	101	81	76	62	52	58	50	**742**	37/1999; 2000
Ульм	2014									75	76	24	36		
Augsburg	1963 - 2001	46	44	50	65	82	110	92	93	68	52	65	50	**813**	34/1996-2000
Аугсбург	2014	61	12	19	25	60	40	154	108	58	72	31	44	**683**	
Regensburg	1961 - 2001	43	37	42	43	59	81	74	71	53	47	51	50	**647**	39/1999; 2000
Регенсбург	2014	41	12	11	18	82	27	108	96	43	71	30	48	**586**	
Passau	1961 - 2001	71	59	68	62	84	109	100	100	66	59	73	86	**938**	36/1996-2000
Пассау	2014	28	16	26	24	121	19	132	108	88	74	30	44	**712**	
Mühldorf	1962 - 2001	51	43	57	60	86	118	104	107	76	54	62	59	**871**	39/1999; 2000
Мюльдорф	2014	33	15	29	24	114	43	123	129	65	80	19	47	**719**	
ÖSTERREICH / AUTRICHE / АВСТРИЯ															
Seefeld	1961 - 2008	79	78	86	78	106	141	150	149	89	64	80	84	**1183**	
Зеефельд	2014	49	41	53	68	120	130	250	191	59	128	58	72	**1220**	
Landeck	1961 - 2008	47	48	50	42	69	95	112	119	69	47	56	53	**804**	
Ландек	2014	29	45	35	50	54	78	142	125	62	66	26	35	**747**	
Patscherkofel	1961 - 2008	48	39	57	65	76	107	129	126	76	48	56	53	**878**	
Патчеркофель	2014	38	24	42	69	66	108	183	178	69	102	58	23	**958**	
Kufstein	1961 - 2008	79	74	92	100	121	157	172	162	104	75	91	87	**1313**	
Куфштайн	2014	55	39	60	78	183	92	262	213	99	179	17	91	**1368**	
Wolfsegg am Hausruck	1961 - 2008	72	64	79	72	97	121	121	118	83	64	75	80	**1047**	
Вольфсегг ам Хаузрук	2014	20	8	11	29	200	37	116	158	98	83	19	23	**802**	
Feuerkogel	1961 - 2007	116	108	141	130	163	217	234	215	163	114	134	142	**1878**	
Фойеркогель	2014	88	60	109	93	329	129	258	267	257	184	23	120	**1915**	
Freistadt	1961 - 2008	37	39	47	46	71	92	100	99	56	41	46	47	**720**	
Фрайштадт	2014	7	2	13	41	146	48	208	104	103	82	18	36	**808**	
Lunz am See	1961 - 2008	106	98	120	121	138	168	194	164	134	94	117	124	**1578**	
Лунц ам Зее	2014	47	36	53	126	478	83	227	230	257	148	30	92	**1806**	
Zwettl-Edelhof	1961 - 2008	28	29	41	46	71	92	85	88	51	35	38	32	**635**	
Цветтл - Эдельхоф	2014	33	14	18	31	176	20	95	95	84	48	20	32	**666**	
Aspang ZAMG	1961 - 2008	33	34	53	64	101	128	114	115	84	65	63	44	**897**	
Аншпанг	2014	22	65	26	65	185	64	298	143	137	86	52	36	**1179**	
Tamsweg ZAMG	1961 - 2008	30	27	37	42	70	99	115	116	70	59	55	40	**760**	
Тамсвег	2014	40	103	32	40	72	120	53	170	80	61	62	23	**856**	
Murau	1961 - 2008	29	28	43	53	89	113	130	128	84	71	65	40	**873**	
Мурау	2014	42	109	41	66	90	93	113	242	132	53	137	30	**1149**	
Preiner Gscheid	1961 - 2008	57	51	71	70	106	134	139	125	86	63	67	66	**1034**	
Прайнер Гшид	2014	21	40	28	77	242	51	192	127	128	80	48	32	**1065**	
Lienz ZAMG	1961 - 2008	39	31	51	65	85	99	115	108	87	89	92	49	**909**	
Лиенц	2014	214	161	48	31	72	96	74	166	35	47	252	42	**1238**	
Millstatt	1961 - 2008	31	30	44	59	85	106	123	121	89	84	83	47	**902**	
Мильштатт	2014	175	186	47	33	51	100	70	203	90	34	167	40	**1198**	
Villacher Alpe ZAMG	1961 - 2008	78	68	96	114	108	135	146	143	111	103	130	88	**1320**	
Филлахер Альпе	2014	341	309	96	66	109	147	159	214	137	49	278	71	**1976**	
Klagenfurt	1961 - 2008	31	32	51	66	83	106	119	112	88	81	83	49	**902**	
Клагенфурт	2014	130	181	24	71	84	188	125	185	133	27	145	47	**1339**	
Preitenegg	1961 - 2008	26	28	43	61	89	122	140	130	87	68	61	41	**897**	
Прайтенегг	2014	40	98	21	72	114	105	169	195	170	37	96	24	**1140**	
Graz (Universität)	1961 - 2008	24	29	44	51	87	122	124	121	80	60	53	37	**832**	
Грац (университет)	2014	34	87	21	58	155	154	91	147	139	23	71	39	**1019**	

Messstelle Station météorologique Метеостанция	Beobachtungs-zeitraum Période d'observation Период наблюдения	Mehrjährige mittlere Monatswerte (mm) Valeurs moyennes pluriannuelles des précipitations par mois (mm) Многолетние средние уровни осадков в месяц (мм)												Jahres-summe Somme annuelle Кол-во в год mm мм	Ausfalljahre excepté les années за исключением
		I	II	III	IV	V	VI	VII	VIII	IX	X	XI	XII		
TSCHECHISCHE REPUBLIK / RÉPUBLIQUE TCHÈQUE/ ЧЕШСКАЯ РЕСПУБЛИКА															
Telč	1963 - 2001	34	27	35	38	63	77	80	68	44	34	39	39	**582**	39
Телч	2014	26	11	32	17	110	33	106	73	90	39	25	27	**586**	
Znojmo	1963 - 2001	19	20	28	35	60	71	62	58	41	29	33	22	**482**	39
Зноймо	2014	19	9	6	23	87	28	78	87	155	41	28	25	**586**	
Svratouch	1963 - 2001	41	37	45	51	80	97	93	90	63	46	48	53	**743**	39
Свратоух	2014	22	8	61	55	142	34	84	232	146	36	31	46	**898**	
Nedvězí	1963 - 2001	41	35	43	48	76	88	86	77	56	44	47	49	**690**	38/1965
Недвези	2014	24	10	34	35	92	28	109	96	123	22	43	35	**649**	
Brno	1921 - 2001	26	24	25	34	57	73	72	59	42	39	40	32	**524**	81
Брно	2014	20	12	9	23	77	31	97	121	121	34	35	31	**609**	
Protivanov	1963 - 2001	33	30	41	46	74	92	78	76	55	43	44	39	**647**	39
Противанов	2014	20	10	16	27	53	43	138	85	133	44	26	31	**626**	
Bilá pod Konečnou	1963 -2001	61	54	56	61	88	114	115	100	80	62	72	77	**940**	
Била под Конечноу	2014	30	23	58	65	157	89	199	108	112	61	33	55	**990**	
SLOWAKEI / SLOVAQUIE / СЛОВАКИЯ															
Ústie nad Priehradou	1963 - 2001	45	41	44	57	81	109	102	97	69	52	49	49	**794**	
Устье над Плотиной	2014	19	22	60	62	141	63	146	107	61	45	14	22	**760**	
Oravský Podzámok	1921 - 2001	49	47	47	54	78	104	99	84	63	63	58	53	**817**	80/1975
Оравски Подзамок	2014	23	36	80	71	140	81	132	106	74	61	17	44	**864**	
Štrbské Pleso	1921 - 2001	61	57	63	69	98	121	125	100	76	68	74	68	**981**	81
Штрбске Плесо	2014	50	39	92	131	231	58	301	181	75	72	21	55	**1307**	
Liptovsky Mikuláš	1921 - 2001	36	33	38	44	69	93	96	76	59	51	50	41	**687**	70/1979;
Липтовски Микулаш	2014	7	42	37	42	91	54	149	86	70	59	9	26	**670**	
Čadca	1963 - 2001	59	51	54	67	84	116	116	100	74	56	70	69	**916**	39
Чадца	2014	37	38	57	72	160	103	123	114	127	64	38	52	**984**	
Malé Bielice	1963 - 2001	33	31	33	42	59	80	66	63	50	40	50	49	**596**	
Мале Биелице	2014	35	38	22	51	71	44	135	83	93	52	24	41	**687**	
Telgárt	1963-2001	34	38	46	71	109	120	95	90	68	65	64	43	**842**	
Телгарт	2014	50	49	47	64	212	103	161	152	72	83	28	23	**1043**	
Chopok	1955 - 2001	72	68	75	76	97	143	132	109	87	65	72	88	**1083**	47
Хопок	2014	81	84	96	151	186	75	234	196	204	109	52	67	**1535**	
Brezno	1921 - 2001	42	42	44	51	78	102	84	73	57	56	67	52	**746**	81
Брезно	2014	58	55	30	54	122	70	162	234	133	60	22	37	**1038**	
Sliač	1963 - 2001	41	41	42	50	63	83	68	70	61	55	62	53	**691**	39
Слиач	2014	54	57	35	45	81	43	171	112	89	48	17	41	**794**	
Stropkov Стропков	2014														
Rožňava Рожнява	2014														
UNGARN / HONGRIE / ВЕНГРИЯ															
Keszthely	1963 - 2001	32	31	38	51	62	74	72	69	56	45	60	46	**636**	36/1998;
Кестхей	2014														1999; 2001
Miskolc	1963 - 2001	25	27	28	42	59	80	61	63	46	36	39	33	**558**	37/1998; 1999
Мишкольц	2014														
Kékestető	1963 - 2001	29	28	31	45	56	71	55	55	41	38	52	45	**561**	37/1998; 1999
Кекештетё	2014														
Kecskemét	1963 - 2001	26	26	30	40	51	68	50	50	38	34	46	43	**514**	37/1998; 1999
Кечкемет	2014														
Debrecen	1963 - 2001	36	30	32	47	63	81	61	59	41	33	44	47	**588**	37/1998; 1999
Дебрецен	2014														

Messstelle Station météorologique Метеостанция	Beobachtungs-zeitraum Période d'observation Период наблюдения	Mehrjährige mittlere Monatswerte (mm) Valeurs moyennes pluriannuelles des précipitations par mois (mm) Многолетние средние уровни осадков в месяц (мм)												Jahres-summe Somme annuelle Кол-во в год mm мм	Ausfalljahre excepté les années за исключением
		I	II	III	IV	V	VI	VII	VIII	IX	X	XI	XII		
KROATIEN / CROATIE / ХОРВАТИЯ															
Puntjarka Пунтиярка	2014														
Zagreb - Gric Загреб-Грич	1963 - 2001 2014	53	47	62	65	80	102	83	93	90	72	83	71	**900**	30/1991-1999
Parg Парг	1963 - 2001 2014	128	124	141	138	136	156	121	143	177	190	213	152	**1816**	30/1991-1999
Brod Moravice Брод Моравице	2014														
Lipik Липик	2014														
Sl. Brod Сл. Брод	1961 - 2001 2014	49	41	52	60	70	86	82	66	65	51	65	57	**742**	32/1991-1999.
MONTENEGRO / MONTENEGRO / ЧЕРНОГОРИЯ															
Kolasin Колашин	1963 - 2001 2014	208	194	177	209	123	104	71	88	156	213	295	277	**2116**	38/1997
Zabljak Жабляк	1963 - 2001 2014	106	103	105	134	101	91	81	80	118	153	201	161	**1436**	38/1997
Pljevlja Плевля	1963 - 2001 2014	52	49	44	61	63	85	70	66	75	66	78	62	**750**	38/1997
Bijelo Polje Бьело Поле	1963 - 2001 2014	74	67	56	80	73	77	69	61	81	72	109	91	**910**	35/1992; 1995-1997
SERBIEN / SERBIE / СЕРБИЯ															
Sjenica Сеница	1925 - 2013 2014	46 42	43 6	44 61	50 127	76 144	78 105	65 66	61 100	60 157	67 76	69 61	56 66	**715** **1011**	1935-1937;1941-1945
Beograd Белград	1888 - 2013 2014	45 24	40 20	45 49	56 85	71 280	87 60	65 251	54 64	50 126	55 61	54 9	54 66	**672** **1095**	
Sremska Mitrovica Сремска Митровица	1925 - 2013 2014	40 21	37 16	39 47	49 74	63 187	80 37	60 75	56 56	48 137	51 58	55 9	52 44	**630** **761**	
Zlatibor - Palisad Златибор Палисад	1950 - 2013 2014	64 40	63 17	64 107	74 226	102 196	104 147	95 198	74 152	89 237	76 67	85 23	76 107	**965** **1516**	
Kraljevo Кралево	1926 - 2013 2014	49 20	46 11	50 75	61 170	83 185	90 157	74 118	61 95	57 131	57 59	57 24	57 92	**741** **1135**	1941-1943
Vranje Вранье	1926 - 2013 2014	40 34	39 14	40 39	50 162	64 125	64 91	44 94	39 24	46 121	58 71	58 71	55 52	**597** **898**	1941-1944
Dimitrovgrad Димитровград	1926 - 2013 2014	40 21	38 11	41 59	53 146	77 122	81 96	55 99	47 86	42 132	49 80	53 44	49 83	**625** **977**	1941-1944
Nis Ниш	1925 - 2013 2014	39 38	38 7	39 44	51 122	67 177	64 78	42 142	43 71	43 82	48 57	52 47	53 87	**583** **950**	1941-1948
Smederevska Palanka Смедеревска Паланка	1926 - 2013 2014	42 37	40 16	42 60	51 101	67 238	82 65	60 149	50 97	50 87	51 64	50 14	52 111	**637** **1040**	1932-1933;1941-1943
Veliko Gradište Велико Градиште	1926 - 2013 2014	46 43	43 12	43 33	54 53	74 154	81 75	65 182	55 137	49 114	49 70	48 9	54 63	**661** **946**	1941-1945
Crni Vrh Црни Верх	1967 - 2013 2014	47 27	47 17	50 69	68 152	92 159	105 104	80 114	61 140	69 151	64 73	60 42	57 90	**799** **1137**	
BULGARIEN / BULGARIE / БОЛГАРИЯ															
Novo Selo Ново Село	1961 - 2010 2014	40 42	37 24	38 85	53 117	55 107	60 68	44 90	39 64	38 202	43 46	52 45	53 45	**552** **935**	
Lom Лом	1961 - 2010 2014	38 54	39 17	42 98	49 113	58 78	59 104	50 137	36 99	40 96	41 30	47 31	48 105	**548** **960**	
Oryahovo Оряхово	2014	55	7	94	133	139	49	65	26	118	37	34	111	**868**	
Svistov Свиштов	1961 - 2010 2014	48 56	40 4	44 75	37 65	56 88	63 127	47 41	46 21	58 81	50 79	34 54	48 143	**540** **834**	
Russe / Roussé Русе	1961 - 2010 2014	46 58	42 3	46 74	51 58	63 193	67 113	62 58	46 7	46 56	41 58	50 99	51 162	**619** **938**	
Silistra Силистра	1961 - 2010 2014	32 70	36 0	37 53	38 35	43 100	58 111	47 32	43 9	42 36	34 57	42 71	50 149	**501** **722**	

Messstelle Station météorologique Метеостанция	Beobachtungs-zeitraum Période d'observation Период наблюдения	Mehrjährige mittlere Monatswerte (mm) Valeurs moyennes pluriannuelles des précipitations par mois (mm) Многолетние средние уровни осадков в месяц (мм)												Jahres-summe Somme annuelle Кол-во в год mm мм	Ausfalljahre excepté les années за исключением
		I	II	III	IV	V	VI	VII	VIII	IX	X	XI	XII		
RUMÄNIEN / ROUMANIE / РУМЫНИЯ															
Drobeta - Turnu Severin	1991 - 2001	36	25	31	56	59	66	77	31	55	37	47	66	**584**	
Дробета - Турну Северин	2000 - 2009	48	33	39	54	54	70	52	57	61	56	55	71	**651**	
	2014	70	27	76	123	177	86	108	45	231	62	37	127	**1168**	
Calafat	1991 - 2001	29	20	31	48	49	48	54	37	47	28	40	47	**478**	
Калафат	2000 - 2009	36	27	28	43	49	65	55	58	58	57	37	49	**561**	
	2014	55	9	77	149	93	65	146	51	127	45	46	115	**979**	
Giurgiu	1991 - 2001	25	36	40	51	60	76	64	29	55	46	49	45	**574**	
Джурджу	2000 - 2009	51	31	47	38	49	53	64	55	67	49	46	47	**597**	
	2014	60	0	60	65	155	90	48	11	51	51	86	172	**848**	
Călăraşi	1991 - 2001	23	22	42	47	41	62	40	34	57	34	48	39	**490**	
Кэлэраши	2000 - 2009	39	23	39	41	42	57	48	51	67	45	41	40	**534**	
	2014	49	2	45	34	79	125	39	18	34	61	58	136	**680**	
Hârşova	1991 - 2001	14	11	28	32	40	50	60	25	36	25	34	28	**383**	
Хыршова	2000 - 2009	26	18	35	32	34	42	55	35	50	34	41	35	**437**	
	2014	24	5	32	55	61	28	64	45	31	32	-	106	**482**	11/2014
Galaţi	1991 - 2001	22	21	30	44	61	72	51	36	54	42	32	34	**498**	
Галац	2000 - 2009	35	22	38	37	37	51	62	43	61	38	38	38	**500**	
	2014	79	5	40	56	82	42	45	31	6	46	79	91	**601**	
Tulcea	1991 - 2001	18	20	31	34	40	66	61	43	54	32	44	34	**477**	
Тульчеа	2000 - 2009	35	22	37	33	36	43	55	34	54	35	43	46	**474**	
	2014	72	17	45	52	115	49	41	23	25	42	90	97	**666**	
Sulina	1991 - 2001	9	12	14	14	19	28	16	26	25	15	27	18	**224**	
Сулина	2000 - 2009	16	10	22	10	11	19	16	23	17	15	17	21	**200**	
	2014	32	3	7	13	129	32	29	24	23	9	28	62	**390**	
REPUBLIK MOLDAU / REPUBLIQUE DE MOLDOVA / РЕСПУБЛИКА МОЛДОВА															
UKRAINE / UKRAINE / УКРАИНА															
Ismaïl	1945 - 2001	30	34	29	35	46	61	49	36	38	27	38	37	**461**	
Измаил	2014	80	14	21	61	70	48	91	54	21	22	82	72	**634**	
Vilkovo	1945 - 2001	34	38	28	33	40	47	40	37	41	27	41	39	**445**	
Вилково	2014	117	28	40	37	142	58	57	56	38	30	77	123	**803**	

* Quelle: Deutscher Wetterdienst
* Источник: Метеорологическая служба Германии
* Source: Service météorologique allemand

III.1.6
Durchschnittliche Anzahl der Nebeltage nach den wichtigsten hydrologischen Messstellen der Donau
Nombre moyen de jours avec brouillard d'après les principales stations hydrométriques du Danube
Среднее количество дней с туманами по основным водомерным постам Дуная

Hydrologische Messstelle Station hydrométrique Водомерный пост		Beobachtungs-zeitraum Période d'observation Период наблюдения	I	II	III	IV	V	VI	VII	VIII	IX	X	XI	XII	Jahreswert Annuel Годовой
Regensburg	Регенсбург	1961-2013													**64**
		2014	*												
Aschach	Ашах	2010-2013													**7**
		2014													**13**
Ottensheim	Оттенсгейм	2010-2013													**43**
		2014													**51**
Abwinden	Абвинден	2010-2013													**19**
		2014													**25**
Wallsee	Вальзе	2010-2013													**45**
		2014													**59**
Persenbeug	Перзенбёйг	2010-2013													**16**
		2014													**18**
Melk	Мельк	2010-2013													**30**
		2014													**39**
Altenwörth	Альтенвёрт	2010-2013													**15**
		2014													**22**
Greifenstein	Грейфенштейн	2010-2013													**38**
		2014													**49**
Freudenau	Фрёйденау	2010-2013													**29**
		2014													**49**
Bratislava	Братислава	2000 - 2012	8	7	3	3	3	2	2	3	5	8	8	10	**60**
		2014	0	0	0	3	0	0	1	0	4	3	2	0	**13**
Budapest	Будапешт														
		2014													
Vukovar	Вуковар														
		2014													
Ilok	Илок														
		2014													
Novi Sad	Нови Сад	1946 - 2013	5	1	1	0	0	0	0	0	2	4	4	15	**32**
		2014	5	10	2	1	0	1	3	1	2	2	6	4	**37**
Beograd	Белград	1946 - 2013	6	4	1	1	0	0	0	0	0	2	5	7	**29**
		2014	5	5	1	0	2	0	1	0	3	0	0	2	**19**
Veliko Gradište	Велико	1949 - 2013	0	2	0	0	0	1	0	0	1	1	2	5	**12**
	Градиште	2014	3	1	2	0	1	0	0	1	5	3	1	8	**25**
Drobeta -	Дробета -	1926 - 2011	9	6	3	1	0	0	0	0	1	4	6	8	**38**
Turnu Severin	Турну Северин	2002 - 2010	5	3	1	0	0	0	0	0	0	2	5	6	**22**
		2014													
Novo Selo	Ново Село	1964 - 2002	9	7	4	1	0	0	0	0	1	5	9	8	**46**
		2014	6	3	1	2	0	0	0	1	0	5	4	0	**22**
Vidin	Видин														
		2014													
Calafat	Калафат	1937 - 2011	9	7	3	1	0	0	0	0	1	5	8	11	**46**
		2002 - 2010	10	6	1	1	0	0	0	0	1	6	9	9	**45**
		2014	12	6	1	2	0	0	0	0	2	6	3	7	**39**
Lom	Лом	1931 - 1990	9	7	4	1	0	0	0	0	1	7	8	9	**46**
		1961-2000	10	5	3	1	0	0	0	0	1	5	6	8	**41**
		2001-2010	8	5	1	1	0	0	0	0	2	6	7	8	**37**
		2014	10	10	2	4	1	0	0	0	0	10	7	9	**53**
Oryahovo	Оряхово														
		2014	14	12	3	3	0	0	0	0	1	7	9	7	**27**
Turnu Măgurele	Турну Мэгуреле	1936 - 2011	10	6	2	1	1	0	0	0	1	4	8	10	**44**
		2002 - 2010	11	7	2	1	1	0	0	0	1	6	10	11	**50**
		2014	14	13	5	1	2	0	0	1	0	5	12	10	**63**
Svistov	Свиштов	1931 - 1990*1)	10	6	3	1	1	0	0	0	1	6	10	11	**49**
		1961-2000	12	8	5	1	1	0	0	0	2	7	9	11	**56**
		2001-2010	9	5	2	1	1	0	0	0	1	5	9	9	**41**
		2014	18	14	1	2	2	1	0	0	1	7	10	12	**68**
Russe / Roussé	Русе	1931 - 1990	11	7	4	1	1	0	0	0	1	6	9	11	**51**
		1961-2000	10	7	3	0	0	0	0	0	1	4	5	9	**38**
		2001-2010	7	4	1	0	0	0	0	0	1	3	6	7	**30**
		2014	19	17	8	0	1	2	0	1	1	3	14	12	**78**
Giurgiu	Джурджу	1930 - 2011	8	5	2	1	0	0	0	0	1	3	7	8	**37**
		2002 - 2010	9	5	1	0	0	0	0	0	1	3	7	8	**34**
		2014	12	6	2	0	0	0	0	1	0	0	8	7	**36**
Silistra	Силистра	1961 - 1990	6	4	2	1	1	0	0	1	1	2	5	6	**28**
		1961-2000	6	4	2	1	1	0	0	0	1	3	6	6	**29**
		2001-2010	6	3	1	1	1	0	0	0	0	3	4	6	**24**
		2014	10	5	2	0	1	1	1	1	0	5	6	11	**43**

Hydrologische Messstelle Station hydrométrique Водомерный пост		Beobachtungs-zeitraum Période d'observation Период наблюдения	I	II	III	IV	V	VI	VII	VIII	IX	X	XI	XII	Jahreswert Annuel Годовой
Călăraşi	Кэлэраши	1921 - 2011	8	5	3	1	1	0	0	1	2	4	7	8	**40**
		2002 - 2010	7	4	1	1	1	0	1	1	1	4	6	7	**34**
		2014	14	10	3	0	5	1	2	0	1	6	6	13	**61**
Cernavoda	Чернавода	1991 - 2008	6	3	1	2	1	0	1	1	1	4	6	7	**32**
		2002 - 2008	8	3	2	2	1	0	1	2	1	4	7	9	**42**
		2014	13	8	3	1	-	-	-	-	-	-	-	-	**25**
Hârşova	Хыршова	1951 - 2008	5	3	2	1	1	0	0	1	1	4	5	6	**31**
		2002 - 2008	3	1	1	1	0	0	0	0	1	3	3	4	**16**
		2014	-	-	-	-	-	-	-	-	-	-	-	-	**-**
Galaţi	Галац	1926 - 2011	10	7	4	2	1	0	0	1	2	5	8	10	**49**
		2002 - 2010	8	6	2	1	1	1	0	1	1	4	9	8	**41**
		2014	-	-	-	-	-	-	-	-	-	-	-	-	**-**
Tulcea	Тульчеа	1941 - 2011	5	4	3	2	1	1	1	2	3	5	6	5	**37**
		2002 - 2010	5	3	2	2	2	1	1	3	3	5	6	5	**39**
		2014	-	-	-	-	-	-	-	-	-	-	-	-	**-**
Sulina	Сулина	1921 - 2011	4	4	3	2	1	0	1	1	2	3	4	5	**29**
		2002 - 2010	3	4	2	1	0	0	0	0	1	1	3	3	**17**
		2014	-	-	-	-	-	-	-	-	-	-	-	-	**-**
Ismaïl	Измаил	1945 - 2001	7	5	5	3	2	1	1	2	3	5	7	8	**47**
		2000 - 2006	7	3	1	3	1	1	1	1	2	3	5	4	**32**
		2014	8	12	2	5	5	1	3	2	4	5	7	8	**62**
Vilkovo	Вилково	1945 - 2001	5	4	4	2	2	1	1	1	5	4	5	6	**37**
		2000 - 2006	3	3	2	2	0	0	0	1	1	3	5	3	**24**
		2014	7	10	6	2	2	0	1	0	2	4	5	7	**46**

* Die Aufzeichnungen der Nebeltage wurde 2014 vom Deutschen Wetterdienst eingestellt
* Les enregistrements des jours de brouillard ont été arrêtés en 2014 par le service météorologique allemand.
* Наблюдение за количеством туманных дней было остановлено в 2014 году немецкой метеорологической службой

III.2

TAGESWERTE DER WASSERSTÄNDE UND DER ABFLÜSSE - HÄUFIGKEIT UND ÜBERSCHREITUNGSDAUER

NIVEAUX ET DEBITS JOURNALIERS. FREQUENCE ET DUREE

ЕЖЕДНЕВНЫЕ УРОВНИ И РАСХОДЫ ВОДЫ. ПОВТОРЯЕМОСТЬ И ОБЕСПЕЧЕННОСТЬ

Deutschland / Allemagne / Германия

Hydrologische Messstelle Station hydrométrique Водомерный пост	**KELHEIM** **КЕЛЬХЕЙМ**	Beginn der Messungen / Année de construction / Год основания	*1938*		
		Entfernung von Sulina / Distance de Sulina / Расстояние от Сулины km км	2 414,840		
		Absoluter Nullpunkt / Cote du «0» absolu / Абсолютная отметка «0» m м	N	337,10	
Fläche des Einzugsgebiets / Superficie du bassin hydrographique / Площадь водосборного бассейна km^2 $км^2$	22 950	Höhe d. RNW-HSW / Cote de l'ENR-HNN / Отметка НСРУ-ВСУ cm см	**250**	*1981-2010*	

Hauptwerte der Wasserstände / Niveaux d'eau caractéristiques / Характерные уровни воды cm см				**Hauptwerte der Abflüsse / Débits d'eau caractéristiques / Характерные расходы воды m^3/s $м^3/с$**		
725	**796**	**729**	Maximum / Наивысший (MAX)	**1430**	**2140**	**1850**
13.06.1965	24.05.1999	25.08.2005		28.03.1988	24.05.1999	25.08.2005
196	**197**	**192**	Minimum / Наинизший (MIN)	**92**	**102**	**94**
	17.08.1998	25.08.2003		07.03.1963	17.08.1998	25.08.2003
308	**305**	**296**	Mittel / Moyenne / Средний (AVE)	**340**	**339**	**335**
1938 - 1990	*1991 - 2000*	*2001 - 2010*	berücksichtigter Zeitraum / Période de calcul / Период наблюдений	*1961 - 1990*	*1991 - 2000*	*2001 - 2010*

I	II	III	IV	V	VI	VII	VIII	IX	X	XI	XII	Datum Date Дата	I	II	III	IV	V	VI	VII	VIII	IX	X	XI	XII
261	269	261	254	251	253	296	441	350	261	287	250	**1**	252	270	246	228	221	223	333	768	484	244	312	216
256	262	260	253	277	255	283	404	377	269	278	260	**2**	239	253	243	226	284	229	299	640	569	263	287	240
257	267	259	249	295	255	269	348	336	265	281	261	**3**	241	266	240	218	329	229	263	472	444	254	295	242
258	276	258	243	301	256	274	344	313	257	283	259	**4**	244	288	237	203	345	232	275	459	379	236	299	236
265	273	256	246	285	251	258	352	303	251	279	258	**5**	261	281	232	211	304	219	237	482	352	220	289	235
277	269	255	237	271	247	247	326	292	249	285	252	**6**	291	271	231	191	268	210	211	408	325	216	306	219
276	267	254	242	258	238	243	316	281	254	300	245	**7**	289	266	228	201	238	189	200	380	294	227	343	205
270	265	250	246	269	235	251	306	273	253	297	247	**8**	272	261	221	210	265	181	218	361	275	225	337	209
263	264	246	248	283	234	289	296	270	257	286	247	**9**	257	259	211	215	299	179	315	333	267	234	307	208
264	263	243	246	277	235	361	284	267	247	275	250	**10**	258	256	203	211	284	183	518	303	259	210	279	216
279	263	250	240	280	248	327	286	284	240	279	249	**11**	295	257	220	197	292	212	418	306	301	195	290	214
280	262	248	235	280	258	373	307	285	238	276	248	**12**	298	254	214	186	290	236	552	365	306	189	282	212
273	259	245	233	286	251	362	308	305	238	275	240	**13**	281	247	209	181	305	218	520	367	357	190	278	192
274	260	242	238	284	245	344	308	321	242	270	239	**14**	282	248	203	192	302	204	468	366	402	198	268	189
298	264	243	237	306	237	320	311	299	245	258	238	**15**	343	259	205	190	360	187	399	375	341	206	237	188
308	273	243	236	304	231	307	304	285	244	254	241	**16**	370	280	203	188	355	174	362	357	306	204	228	194
296	274	246	234	291	236	295	307	271	260	260	242	**17**	340	282	210	185	320	185	329	364	269	241	241	197
291	277	248	228	273	231	284	296	266	286	281	250	**18**	326	291	216	173	273	173	300	335	257	308	294	215
289	272	245	235	264	224	270	274	263	269	309	269	**19**	321	279	209	185	252	158	265	278	250	266	370	262
280	266	245	236	269	214	247	267	257	263	318	287	**20**	297	262	208	189	263	137	210	258	234	249	394	307
280	265	244	233	270	213	248	268	259	275	302	302	**21**	298	260	206	182	266	135	211	261	240	279	349	348
290	271	246	236	262	216	308	261	299	324	284	284	**22**	323	275	210	187	247	141	367	246	342	410	302	299
291	265	256	242	260	211	374	250	346	376	270	271	**23**	325	260	232	202	241	130	555	217	476	563	266	268
284	262	271	240	263	217	336	249	308	434	270	264	**24**	309	254	269	196	248	143	446	216	365	746	267	250
278	259	279	232	258	239	298	249	296	389	274	257	**25**	293	247	288	179	236	191	339	215	333	603	277	233
272	256	272	236	260	238	282	262	300	348	269	253	**26**	277	240	272	188	241	190	297	246	343	481	264	221
278	252	259	248	288	228	308	288	284	339	266	258	**27**	293	231	241	216	312	167	367	312	302	454	257	235
290	254	249	269	291	231	392	308	268	335	267	258	**28**	324	233	216	265	319	173	611	365	263	441	260	235
292		252	267	289	238	378	301	262	318	259	253	**29**	327		224	259	315	188	569	348	247	395	241	223
285		252	258	264	277	366	289	261	309	250	248	**30**	311		224	239	250	283	531	315	244	369	217	210
277		250		256		392	294		302		252	**31**	292		221		231		610	328		350		221
I	**II**	**III**	**IV**	**V**	**VI**	**VII**	**VIII**	**IX**	**X**	**XI**	**XII**		**I**	**II**	**III**	**IV**	**V**	**VI**	**VII**	**VIII**	**IX**	**X**	**XI**	**XII**
313	282	281	276	314	299	430	456	400	452	322	308	MAX	370	291	288	265	360	283	611	768	569	746	394	348
278	265	252	243	276	238	309	303	293	285	278	256	AVE	294	262	226	203	282	190	374	356	328	312	288	230
255	248	241	227	244	210	239	247	251	234	248	232	MIN	239	231	203	173	221	130	200	215	234	189	217	188
MIN	211	210		AVE	273	287		MAX	441	456		**2014**	MIN	130			AVE	279			MAX	768		

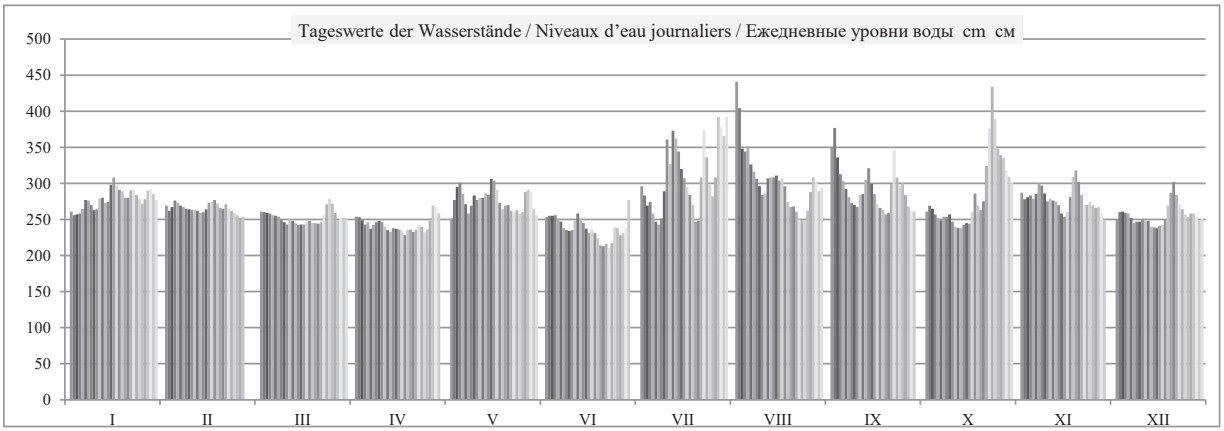

	HSW ВСУ	I	II	III	IV	V	VI	VII	VIII	IX	X	XI	XII	2014
Tage mit Überschreitung des HSW / Jours où le HNN (HSW) a été dépassé / Дни, когда был превышен ВСУ (HSW)	480	0	0	0	0	0	0	0	0	0	0	0	0	**0**
Tage mit Unterschreitung des RNW / Jours où l'ENR n'a pas été atteint / Дни, когда не был достигнут НСРУ		0	0	14	25	0	22	4	2	0	8	0	11	**86**
Tage mit Überschreitung des HSW / Jours où le HNN a été dépassé / Дни, когда был превышен ВСУ (HNN)		0	0	0	0	0	0	0	0	0	0	0	0	**0**

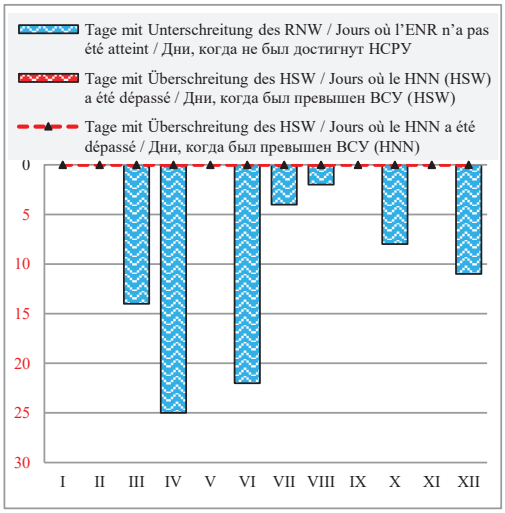

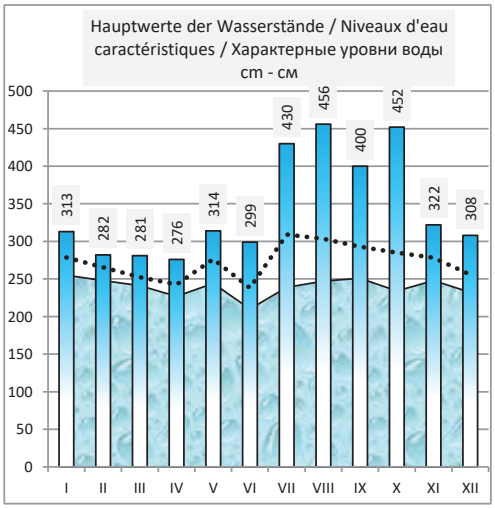

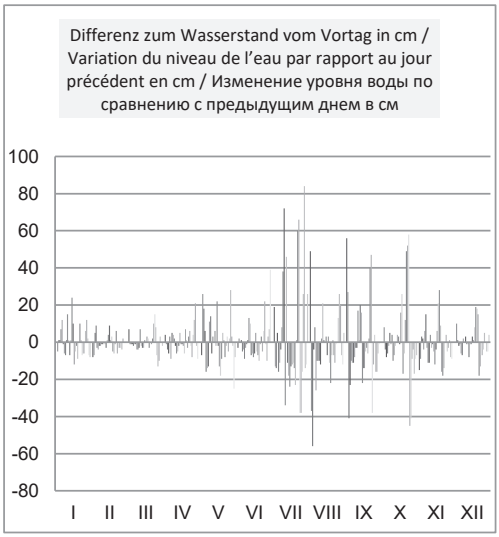

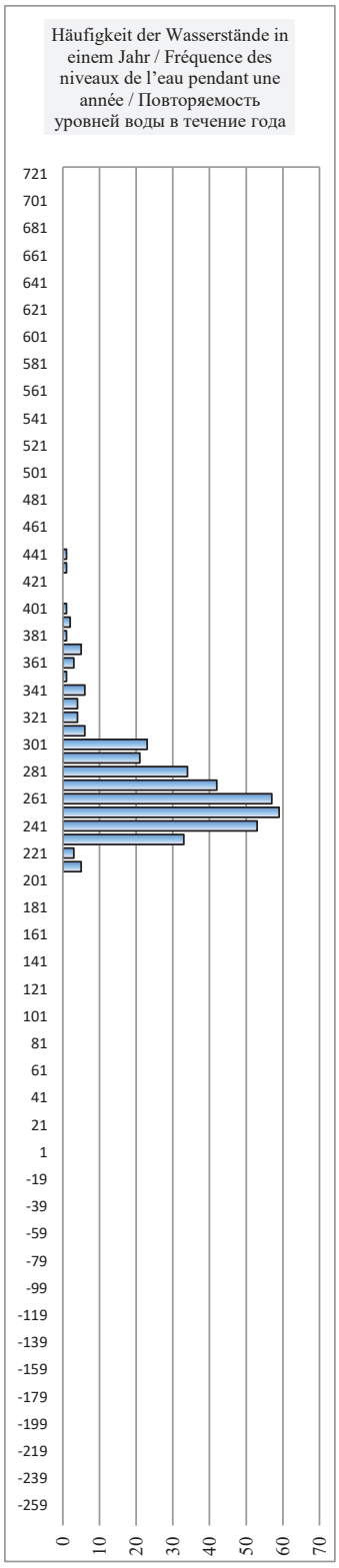

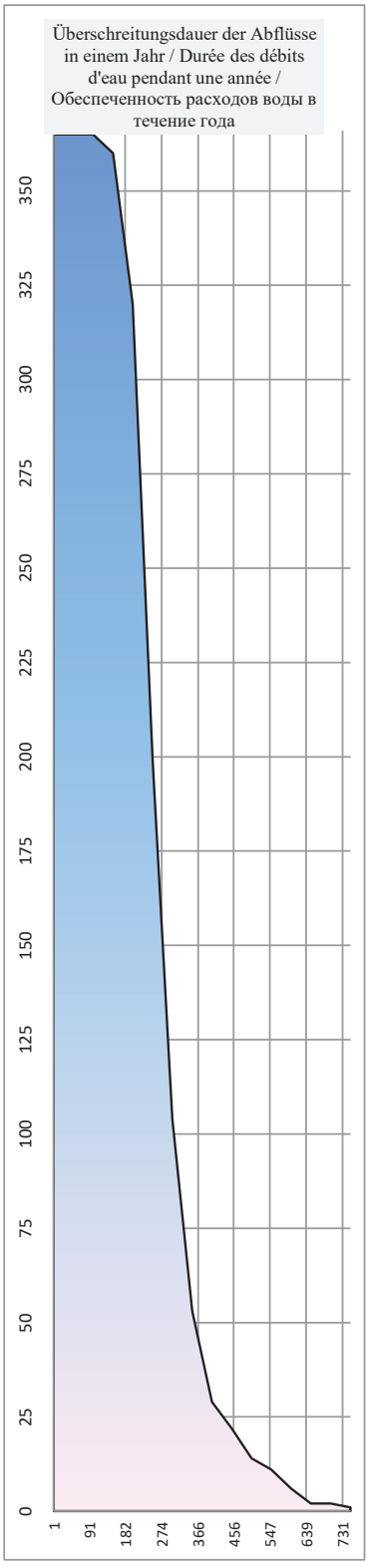

Deutschland / Allemagne / Германия

Hydrologische Messstelle Station hydrométrique Водомерный пост	**OBERNDORF** **ОБЕРНДОРФ**	Beginn der Messungen / Année de construction / Год основания	*1975*		
		Entfernung von Sulina / Distance de Sulina / Расстояние от Сулины km км	2 397,380		
		Absoluter Nullpunkt / Cote du «0» absolu / Абсолютная отметка «0» m м	N	331,15	
Fläche des Einzugsgebiets / Superficie du bassin hydrographique / Площадь водосборного бассейна km^2 $км^2$	26 448	Höhe d. RNW-HSW / Cote de l'ENR-HNN / Отметка НСРУ-ВСУ cm см	**170**	*1981-2010*	

Hauptwerte der Wasserstände / Niveaux d'eau caractéristiques / Характерные уровни воды cm см				**Hauptwerte der Abflüsse / Débits d'eau caractéristiques / Характерные расходы воды m^3/s $м^3/с$**		
737	**730**	**664**	Maximum / Наивысший (MAX)		**2070**	**1750**
11.06.1965	24.05.1999	26.08.2005			24.05.1999	25.08.2005
	139	**143**	Minimum / Наинизший (MIN)			**122**
	12.08.1998	25.08.2003				25.08.2003
	231	**226**	Mittel / Moyenne / Средний (AVE)			**350**
1975 - 1990	*1991 - 2000*	*2001 - 2010*	berücksichtigter Zeitraum / Période de calcul / Период наблюдений	*... - 1990*	*1991 - 2000*	*2001 - 2010*

I	II	III	IV	V	VI	VII	VIII	IX	X	XI	XII	Datum Date Дата	I	II	III	IV	V	VI	VII	VIII	IX	X	XI	XII
188	194	187	181	173	180	212	361	261	188	214	180	**1**	236	254	233	216	193	212	307	765	456	235	311	214
186	189	183	181	196	181	202	326	300	191	202	188	**2**	229	238	222	215	258	217	277	654	574	245	277	235
185	192	184	178	211	181	189	270	257	190	205	187	**3**	228	247	226	208	303	217	238	483	442	241	287	234
185	199	184	172	219	182	193	259	234	183	208	185	**4**	226	269	223	190	327	219	252	450	374	220	294	227
191	198	181	175	204	178	180	273	224	178	204	184	**5**	246	267	215	197	282	207	214	491	343	206	283	223
203	193	180	168	191	175	173	246	212	177	207	181	**6**	279	250	213	179	245	198	194	408	307	205	293	214
201	193	181	172	181	168	170	237	203	179	222	174	**7**	275	251	215	190	215	178	185	381	279	210	336	194
195	193	176	174	190	165	176	225	195	179	219	176	**8**	257	249	202	196	241	170	202	347	256	211	327	203
188	191	172	175	201	163	204	215	193	183	210	178	**9**	237	245	191	200	276	165	283	316	251	222	300	206
189	191	172	175	194	165	280	204	190	175	201	178	**10**	237	244	190	200	252	171	512	284	241	199	273	206
202	190	177	170	197	174	246	205	202	170	203	177	**11**	278	242	204	185	262	195	410	286	279	184	280	204
204	190	174	168	197	181	286	224	207	167	203	176	**12**	284	241	197	179	263	217	531	342	291	175	279	203
198	187	174	166	203	176	278	226	223	171	200	173	**13**	266	232	195	173	280	202	506	348	340	189	271	193
197	186	172	171	202	172	263	224	246	172	197	170	**14**	263	231	189	187	278	190	461	343	409	189	263	184
216	189	175	167	222	167	240	225	222	175	185	172	**15**	319	239	198	176	336	175	390	347	337	198	229	190
231	197	171	166	219	163	226	220	211	174	183	174	**16**	363	261	186	174	329	165	348	331	305	196	221	195
218	197	177	164	207	166	212	222	196	185	188	174	**17**	324	264	204	168	293	173	308	338	260	227	237	196
215	201	177	157	190	163	205	216	193	209	204	179	**18**	317	273	203	147	243	165	285	320	249	298	283	210
210	197	175	164	186	160	192	196	190	195	233	194	**19**	301	261	198	167	231	156	249	258	243	257	370	252
205	190	171	165	189	155	174	189	183	190	244	211	**20**	285	241	187	169	239	144	195	238	221	241	403	304
204	189	171	163	191	155	175	191	187	197	229	223	**21**	282	240	188	164	244	143	199	244	234	262	358	340
212	196	172	165	184	155	225	184	217	239	210	210	**22**	306	258	191	172	224	144	346	225	322	389	300	299
212	191	180	170	182	154	288	174	269	292	198	197	**23**	306	245	212	185	218	140	537	195	480	550	264	263
206	188	194	167	183	156	260	173	231	358	199	191	**24**	290	235	255	176	221	146	453	192	365	756	267	245
202	184	200	161	179	168	218	176	219	316	201	185	**25**	276	226	272	158	211	179	326	201	329	624	275	228
196	184	196	161	184	166	203	184	221	275	195	182	**26**	259	225	260	161	223	174	281	226	333	496	258	219
204	180	186	174	208	161	217	206	208	261	193	188	**27**	283	212	230	197	296	160	324	289	296	454	250	235
211	180	177	190	211	162	309	225	193	258	192	185	**28**	304	211	206	242	303	163	603	345	251	446	248	228
215		180	187	213	166	293	221	190	242	187	182	**29**	315		212	232	311	173	552	333	243	398	232	218
208		179	182	193	193	285	208	186	233	178	177	**30**	294		210	219	250	251	529	295	229	371	207	204
202		178		183		306	212		225		181	**31**	276		208		220		592	308		347		217
I	**II**	**III**	**IV**	**V**	**VI**	**VII**	**VIII**	**IX**	**X**	**XI**	**XII**		**I**	**II**	**III**	**IV**	**V**	**VI**	**VII**	**VIII**	**IX**	**X**	**XI**	**XII**
239	213	208	199	232	212	336	374	321	378	249	231	MAX	363	273	272	242	336	251	603	765	574	756	403	340
203	191	179	171	196	168	228	223	215	211	204	184	AVE	279	245	211	187	260	180	358	341	318	305	283	225
176	169	163	149	160	148	166	167	176	159	175	161	MIN	226	211	186	147	193	140	185	192	221	175	207	184
MIN	154	148		AVE	198	211		MAX	361	378		**2014**	MIN	140			AVE	266			MAX	765		

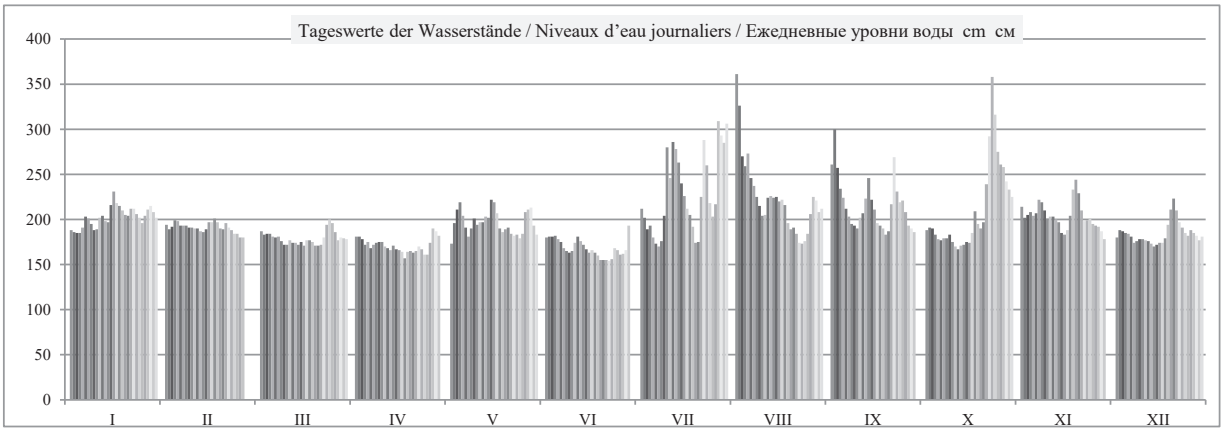

	HSW ВСУ	I	II	III	IV	V	VI	VII	VIII	IX	X	XI	XII	2014
Tage mit Überschreitung des HSW / Jours où le HNN (HSW) a été dépassé / Дни, когда был превышен ВСУ (HSW)	480	0	0	0	0	0	0	0	0	0	0	0	0	**0**
Tage mit Unterschreitung des RNW / Jours où l'ENR n'a pas été atteint / Дни, когда не был достигнут НСРУ		0	0	0	14	0	19	0	0	0	1	0	0	**34**
Tage mit Überschreitung des HSW / Jours où le HNN a été dépassé / Дни, когда был превышен ВСУ (HNN)		0	0	0	0	0	0	0	0	0	0	0	0	**0**

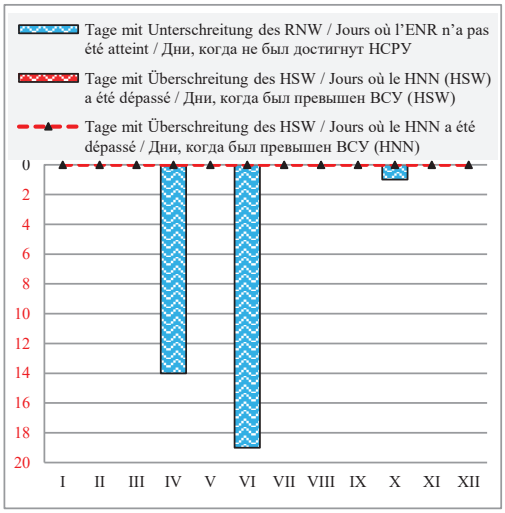

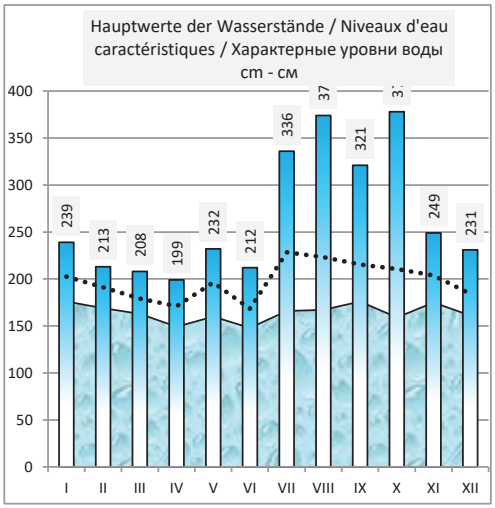

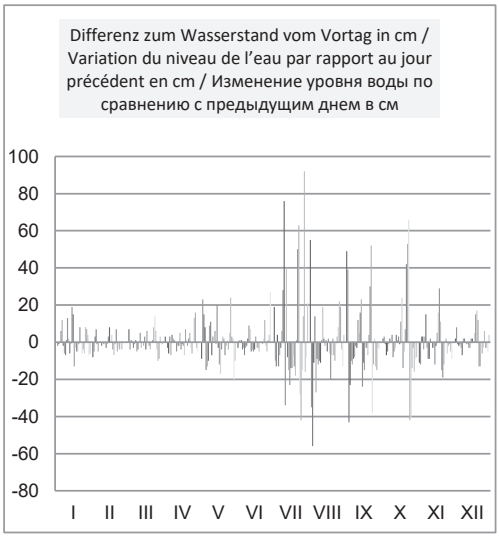

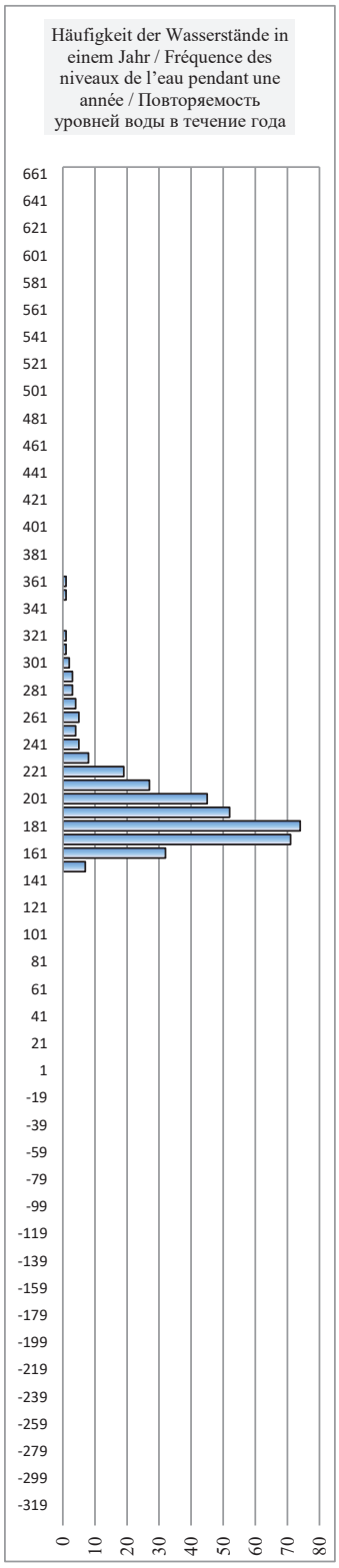

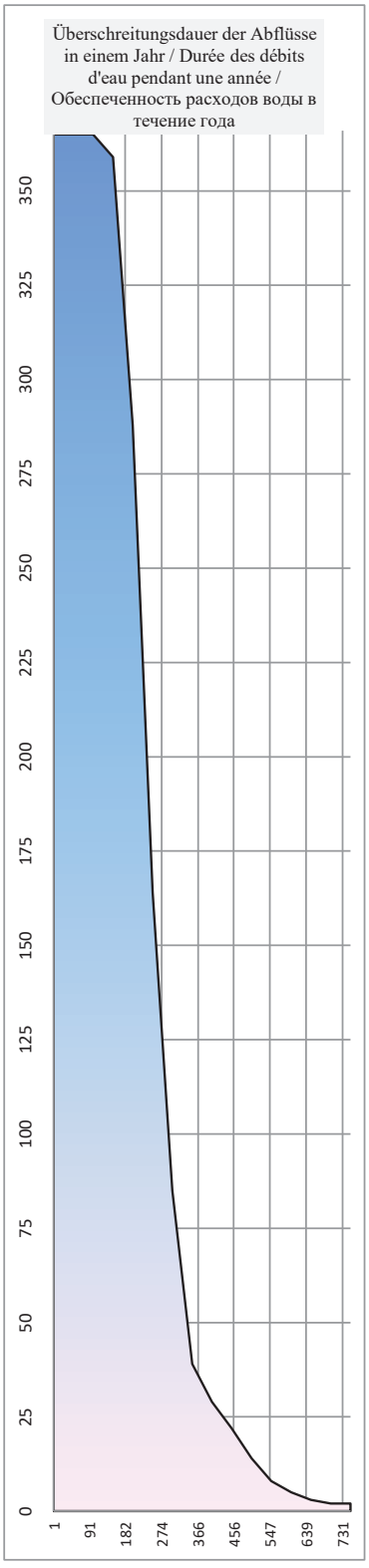

Deutschland / Allemagne / Германия

Hydrologische Messstelle Station hydrométrique Водомерный пост	**REGENSBURG** **SCHWABELWEIS** **РЕГЕНСБУРГ ШВАБЕЛЬВАЙС**	Beginn der Messungen / Année de construction / Год основания		*1928*	
		Entfernung von Sulina / Distance de Sulina / Расстояние от Сулины km км		2 376,490	
		Absoluter Nullpunkt / Cote du «0» absolu / Абсолютная отметка «0» m м		N	324,49
Fläche des Einzugsgebiets / Superficie du bassin hydrographique / Площадь водосборного бассейна km^2 $км^2$	35 399	Höhe d. RNW-HSW / Cote de l'ENR-HNN / Отметка НСРУ-ВСУ cm см	**292**	*1981-2010*	**472**

Hauptwerte der Wasserstände / Niveaux d'eau caractéristiques / Характерные уровни воды cm см				**Hauptwerte der Abflüsse / Débits d'eau caractéristiques / Характерные расходы воды m^3/s $м^3/с$**		
672	**634**	**663**	Maximum / Наивысший (MAX)	**2530**	**2270**	**2360**
28.03.1988	22.12.1993	14.08.2002		28.03.1988	22.12.1993	14.08.2002
47	**268**	**273**	Minimum / Наинизший (MIN)	**96**	**90**	**108**
05.01.1954	27.09.1992	20.09.2003		05.01.1954	27.09.1992	19.09.2003
248	**323**	**320**	Mittel / Moyenne / Средний (AVE)	**443**	**409**	**439**
1928 - 1990	*1991 - 2000*	*2001 - 2010*	berücksichtigter Zeitraum / Période de calcul / Период наблюдений	*1923 - 1990*	*1991 - 2000*	*2001 - 2010*

I	II	III	IV	V	VI	VII	VIII	IX	X	XI	XII	Datum Date Дата	I	II	III	IV	V	VI	VII	VIII	IX	X	XI	XII
299	299	297	294	288	293	309	376	327	294	305	291	**1**	297	297	284	252	196	248	383	821	511	253	350	224
295	296	298	292	295	292	303	358	351	303	303	298	**2**	263	275	291	238	262	239	336	716	669	332	334	291
296	299	293	292	305	292	290	330	327	302	304	299	**3**	276	303	248	239	348	237	216	533	509	321	344	300
299	305	289	286	305	292	298	324	317	296	310	294	**4**	297	349	209	183	348	237	293	491	444	272	389	253
305	304	293	291	299	289	292	332	308	295	301	291	**5**	346	338	245	233	302	210	236	544	375	263	319	231
306	298	291	288	293	290	285	319	305	296	307	290	**6**	359	290	231	203	244	223	173	454	353	273	365	221
308	299	292	290	290	285	282	316	302	297	316	285	**7**	369	296	242	222	216	166	138	435	324	286	431	174
300	300	287	292	294	286	290	310	299	297	311	292	**8**	312	306	191	241	254	182	221	390	302	287	394	235
297	297	287	291	304	285	307	307	297	301	309	292	**9**	280	286	187	230	342	165	362	362	286	318	377	242
294	304	286	287	295	287	345	303	296	291	299	293	**10**	253	338	182	194	263	193	631	337	270	228	298	247
307	297	289	287	298	285	326	302	298	288	299	288	**11**	365	285	210	195	289	173	504	326	290	203	300	195
309	299	287	286	296	295	342	313	311	289	302	290	**12**	381	301	192	180	271	263	609	407	396	205	327	224
301	296	286	288	301	289	336	315	319	297	301	294	**13**	321	274	175	196	318	212	575	423	453	284	315	252
302	297	287	287	301	287	331	310	332	299	300	295	**14**	322	282	186	194	319	190	540	391	547	298	308	268
309	298	293	286	306	284	318	310	322	296	293	290	**15**	382	293	251	181	360	155	446	387	475	277	248	221
319	306	291	283	305	282	309	309	316	295	292	291	**16**	455	355	224	152	353	135	381	383	431	269	235	231
313	302	295	282	302	287	303	311	302	302	292	294	**17**	412	323	265	140	325	184	333	396	325	323	241	257
311	309	299	278	292	293	298	309	299	317	305	295	**18**	399	381	296	101	242	245	291	383	299	440	349	263
311	301	290	287	298	290	296	294	297	307	316	302	**19**	398	315	223	194	289	217	276	259	281	364	434	320
305	295	287	289	300	284	283	291	300	302	325	314	**20**	350	266	191	213	307	160	148	232	304	326	498	418
304	296	295	284	299	281	287	293	303	295	316	321	**21**	344	271	263	161	298	120	188	243	330	266	432	467
307	304	293	285	291	286	310	294	310	320	306	312	**22**	368	341	251	172	226	175	383	253	384	458	359	407
311	301	296	284	288	281	341	289	338	351	302	302	**23**	395	318	278	163	203	123	606	208	586	671	321	324
305	295	304	284	291	278	328	292	321	408	301	297	**24**	350	269	341	156	233	95	520	236	470	1000	319	283
302	294	308	283	287	290	307	292	311	375	300	293	**25**	328	253	372	143	191	215	361	239	392	812	310	250
300	298	303	283	290	293	301	301	312	346	295	291	**26**	305	290	336	142	215	246	313	314	401	639	261	231
306	296	297	291	308	287	299	309	308	335	296	301	**27**	355	273	284	224	376	193	297	382	369	564	272	312
310	290	292	297	305	290	348	323	296	332	296	299	**28**	387	223	237	279	351	224	654	483	278	544	275	300
312		291	296	326	289	340	315	298	323	292	290	**29**	401		232	277	503	206	599	421	295	485	235	224
305		296	295	316	297	339	299	294	319	287	286	**30**	346		276	265	434	286	590	301	260	458	187	184
304		292		302		347	302		316		296	**31**	343		237		321		644	319		435		277
I	**II**	**III**	**IV**	**V**	**VI**	**VII**	**VIII**	**IX**	**X**	**XI**	**XII**		**I**	**II**	**III**	**IV**	**V**	**VI**	**VII**	**VIII**	**IX**	**X**	**XI**	**XII**
323	318	310	303	337	306	362	386	360	420	328	327	MAX	455	381	372	279	503	286	654	821	669	1000	498	467
305	299	293	288	299	288	313	311	311	312	303	296	AVE	347	300	246	199	297	197	395	389	387	392	328	269
290	286	281	273	281	276	278	285	289	282	282	281	MIN	253	223	175	101	191	95	138	208	260	203	187	174
MIN	278	273		AVE	301	308		MAX	408	420		**2014**	MIN	95,3			AVE	313			MAX	1000		

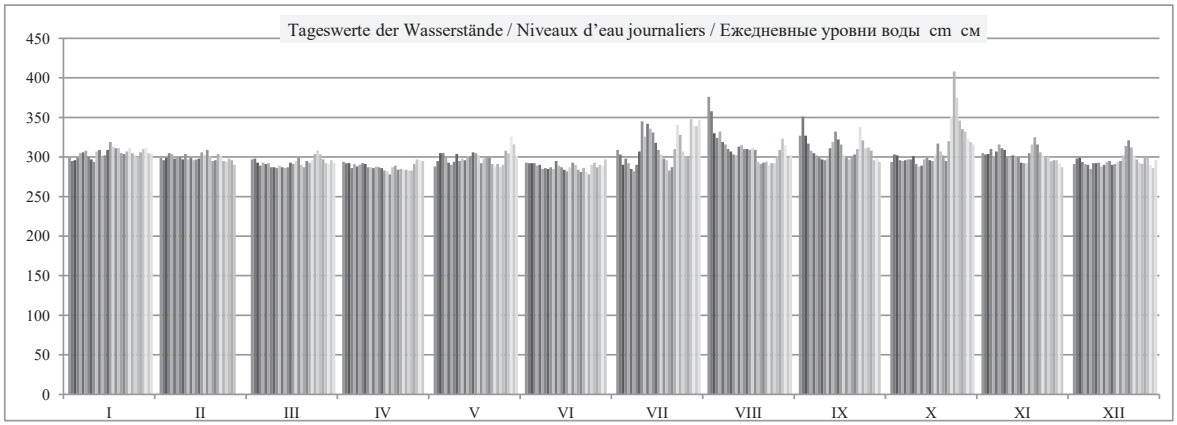

	HSW BCY	I	II	III	IV	V	VI	VII	VIII	IX	X	XI	XII	2014
Tage mit Überschreitung des HSW / Jours où le HNN (HSW) a été dépassé / Дни, когда был превышен ВСУ (HSW)	520	0	0	0	0	0	0	0	0	0	0	0	0	**0**
Tage mit Unterschreitung des RNW / Jours où l'ENR n'a pas été atteint / Дни, когда не был достигнут НСРУ		0	1	13	23	7	22	6	2	0	3	1	11	**89**
Tage mit Überschreitung des HSW / Jours où le HNN a été dépassé / Дни, когда был превышен ВСУ (HNN)		0	0	0	0	0	0	0	0	0	0	0	0	**0**

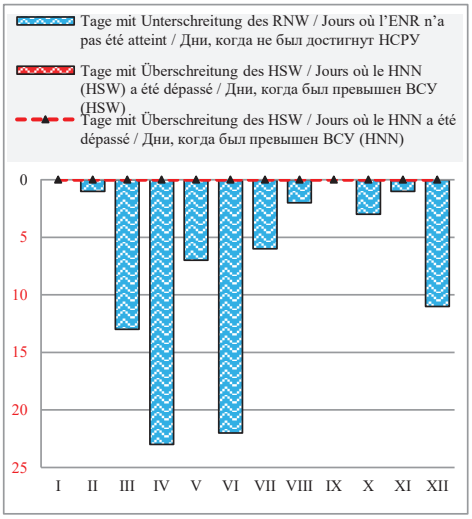

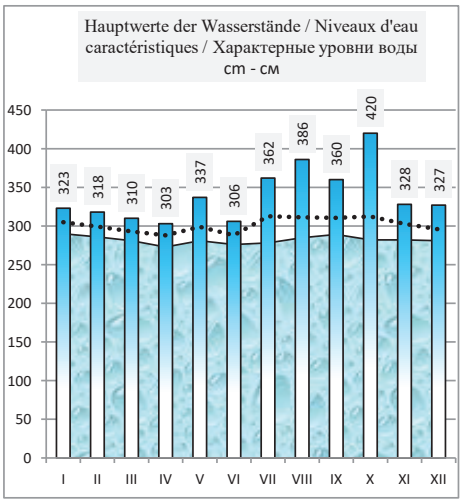

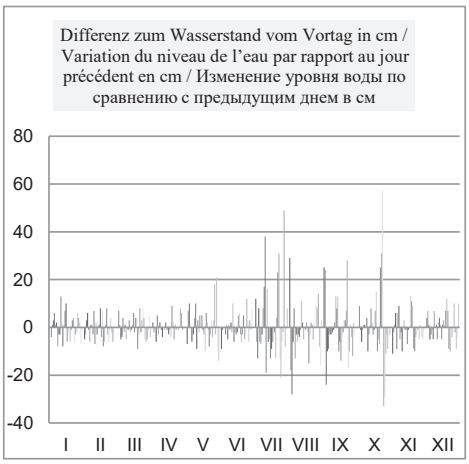

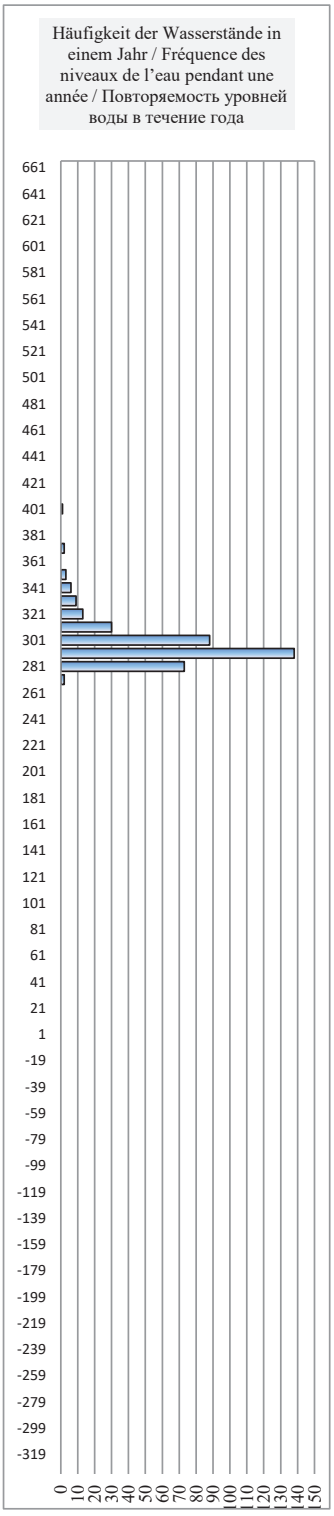

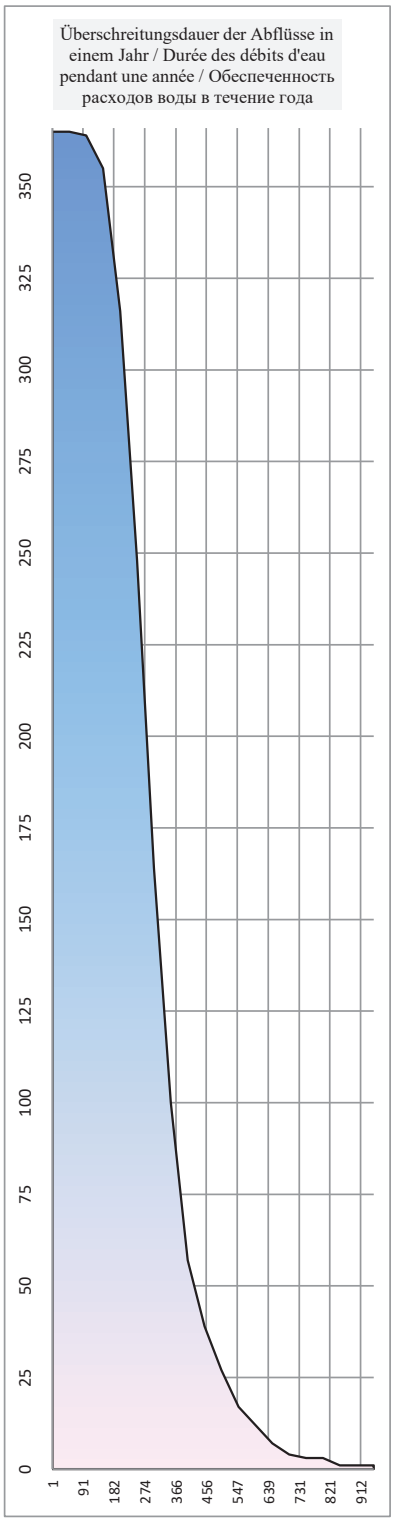

Deutschland / Allemagne / Германия

Hydrologische Messstelle Station hydrométrique Водомерный пост	**PFATTER** **ПФАТТЕР**		Beginn der Messungen / Année de construction / Год основания		*1953*	
			Entfernung von Sulina / Distance de Sulina / Расстояние от Сулины km км		2 350,680	
			Absoluter Nullpunkt / Cote du «0» absolu / Абсолютная отметка «0» m м	N	317,02	
Fläche des Einzugsgebiets / Superficie du bassin hydrographique / Площадь водосборного бассейна km^2 $км^2$		35 668	Höhe d. RNW-HSW / Cote de l'ENR-HNN / Отметка НСРУ-ВСУ cm см	**310**	*1981-2010*	

Hauptwerte der Wasserstände / Niveaux d'eau caractéristiques / Характерные уровни воды cm см				**Hauptwerte der Abflüsse / Débits d'eau caractéristiques / Характерные расходы воды m^3/s $м^3/с$**		
772	**732**	**746**	Maximum / Наивысший (MAX)			
27.03.1988	22.12.1993	14.08.2002				
	145	**295**	Minimum / Наинизший (MIN)			
	16.12.1991	26.08.2003				
	327	**355**	Mittel / Moyenne / Средний (AVE)			
1970 - 1990	*1991 - 1998*	*2001 - 2010*	berücksichtigter Zeitraum / Période de calcul / Период наблюдений	*... - 1990*	*1991 - 2000*	*2001 - 2010*

I	II	III	IV	V	VI	VII	VIII	IX	X	XI	XII	Datum Date Дата	I	II	III	IV	V	VI	VII	VIII	IX	X	XI	XII
327	329	322	319	315	321	332	424	360	316	337	315	**1**												
325	325	327	317	324	321	325	405	394	324	332	320	**2**												
321	329	324	318	332	319	316	368	361	324	330	324	**3**												
325	333	321	314	338	319	318	355	346	317	335	319	**4**												
329	329	321	316	331	315	318	368	339	316	328	318	**5**												
335	330	323	312	322	316	308	350	333	316	330	316	**6**												
335	328	320	313	317	310	308	347	328	316	342	312	**7**												
329	331	318	318	322	313	310	337	324	315	339	316	**8**												
326	327	316	317	331	306	328	332	322	318	334	316	**9**												
325	333	315	317	329	309	381	326	324	314	325	316	**10**												
332	326	319	314	325	310	360	326	322	311	327	314	**11**												
338	328	319	312	329	316	379	335	335	310	328	317	**12**												
331	324	316	314	331	313	374	341	345	314	328	317	**13**												
331	327	314	312	331	310	367	336	364	316	325	317	**14**												
339	328	315	315	335	306	352	341	350	313	321	318	**15**												
352	335	315	310	340	309	342	337	341	314	318	314	**16**												
345	333	317	311	332	307	331	337	328	321	317	319	**17**												
340	336	322	308	323	309	325	336	325	341	331	321	**18**												
342	334	319	311	323	307	320	322	320	331	346	327	**19**												
335	327	313	315	325	303	312	319	320	327	358	346	**20**												
335	327	318	312	327	300	312	320	323	322	349	354	**21**												
336	330	319	313	320	308	334	319	336	348	335	344	**22**												
340	329	317	310	316	302	377	310	371	389	328	335	**23**												
335	326	329	314	318	303	365	313	350	462	327	328	**24**												
332	320	331	312	317	309	336	313	339	425	327	325	**25**												
332	321	331	310	316	307	327	320	338	386	325	322	**26**												
334	322	324	316	333	305	327	331	336	371	320	325	**27**												
339	317	319	324	335	306	386	347	322	366	325	326	**28**												
342		317	323	360	310	376	345	320	355	320	321	**29**												
338		321	320	347	319	376	328	318	348	314	318	**30**												
333		318		332		385	331		347		320	**31**												
I	**II**	**III**	**IV**	**V**	**VI**	**VII**	**VIII**	**IX**	**X**	**XI**	**XII**		**I**	**II**	**III**	**IV**	**V**	**VI**	**VII**	**VIII**	**IX**	**X**	**XI**	**XII**
360	346	342	330	375	330	412	444	409	480	365	367	MAX												
334	328	320	315	328	310	342	339	338	338	330	323	AVE												
318	314	311	306	310	295	303	308	312	306	311	308	MIN												
MIN	300	295		AVE	329	335		MAX	462	480		**2014**	MIN				AVE				MAX			

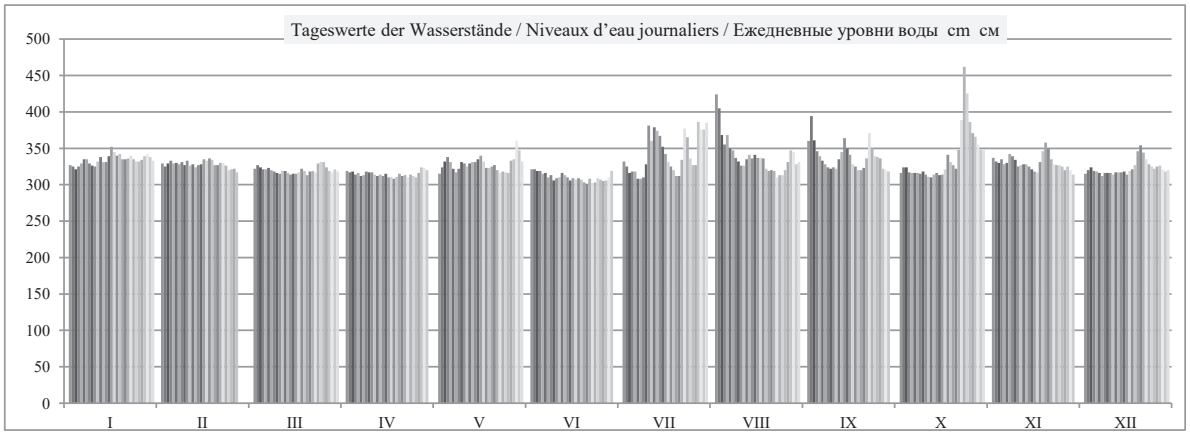

	HSW ВСУ	I	II	III	IV	V	VI	VII	VIII	IX	X	XI	XII	2014
Tage mit Überschreitung des HSW / Jours où le HNN (HSW) a été dépassé / Дни, когда был превышен ВСУ (HSW)	600	0	0	0	0	0	0	0	0	0	0	0	0	**0**
Tage mit Unterschreitung des RNW / Jours où l'ENR n'a pas été atteint / Дни, когда не был достигнут НСРУ		0	0	0	1	0	16	2	0	0	0	0	0	**19**
Tage mit Überschreitung des HSW / Jours où le HNN a été dépassé / Дни, когда был превышен ВСУ (HNN)		0	0	0	0	0	0	0	0	0	0	0	0	**0**

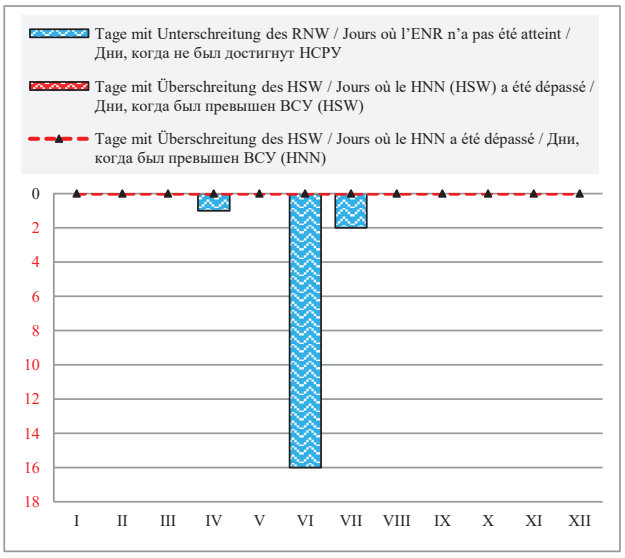

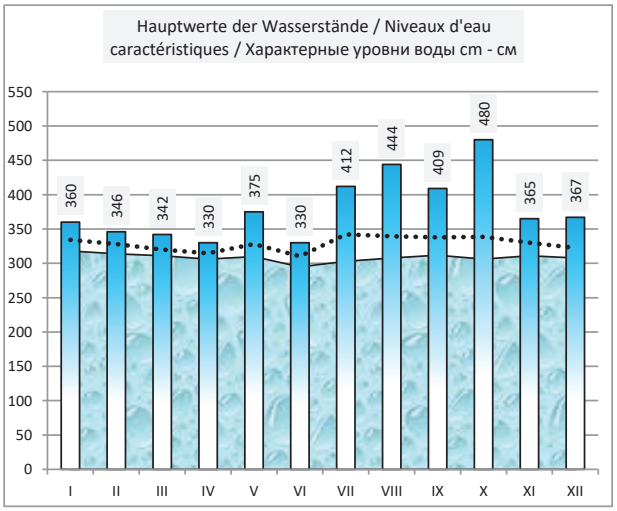

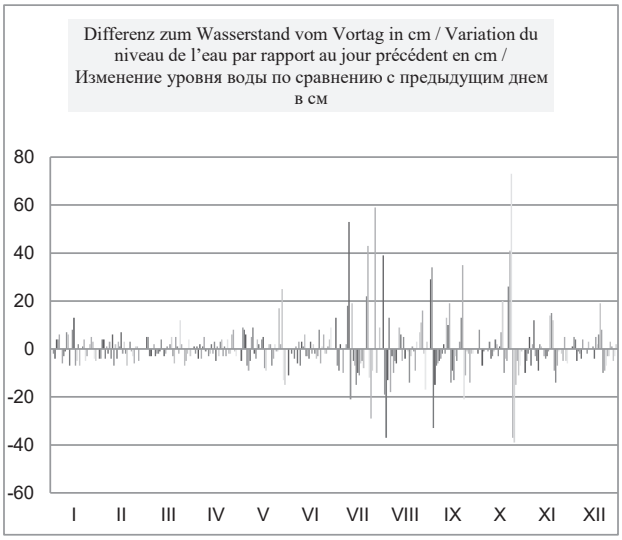

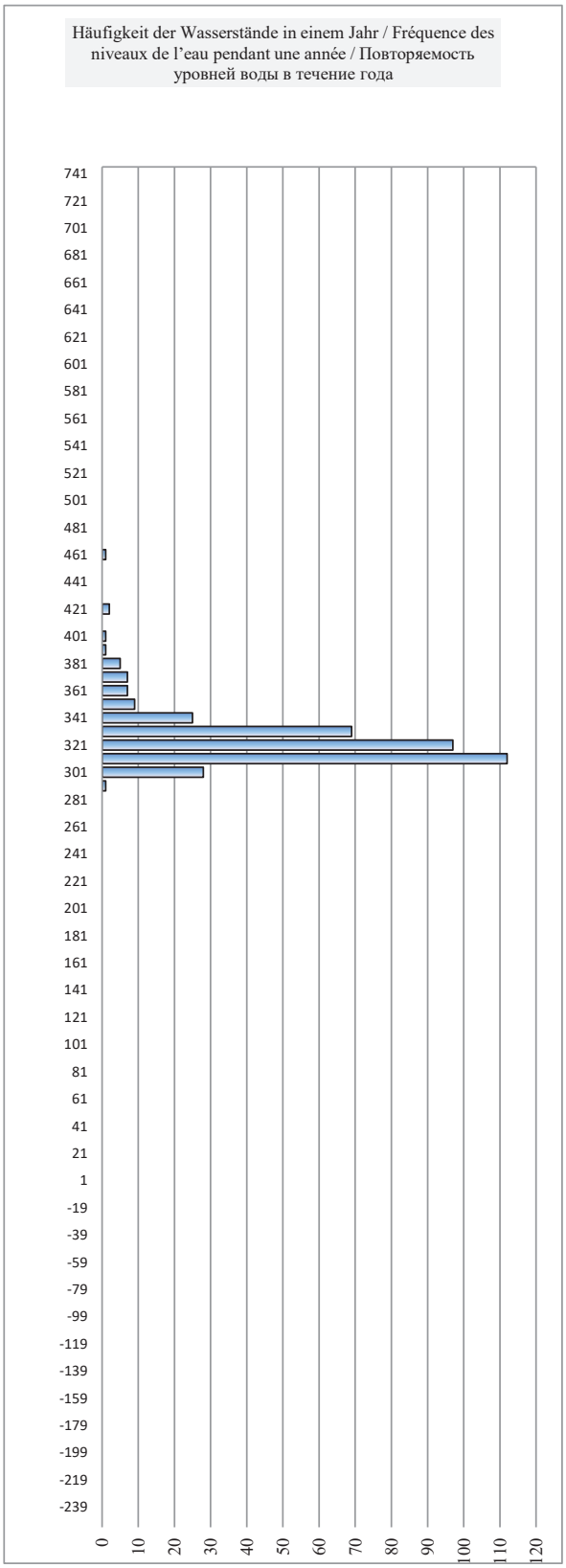

Deutschland / Allemagne / Германия

Hydrologische Messstelle Station hydrométrique Водомерный пост	**STRAUBING** **ШТРАУБИНГ**	Beginn der Messungen / Année de construction / Год основания	*1826*		
		Entfernung von Sulina / Distance de Sulina / Расстояние от Сулины km км	2 321,290		
		Absoluter Nullpunkt / Cote du «0» absolu / Абсолютная отметка «0» m м	N	311,45	
Fläche des Einzugsgebiets / Superficie du bassin hydrographique / Площадь водосборного бассейна km^2 $км^2$	36 955	Höhe d. RNW-HSW / Cote de l'ENR-HNN / Отметка НСРУ-ВСУ cm см	**140**	*1981-2010*	

Hauptwerte der Wasserstände / Niveaux d'eau caractéristiques / Характерные уровни воды cm см				**Hauptwerte der Abflüsse / Débits d'eau caractéristiques / Характерные расходы воды m^3/s $м^3/с$**		
702	**686**	**749**	Maximum / Наивысший (MAX)			
28.03.1988	25.05.1999	14.08.2002				
	79	**85**	Minimum / Наинизший (MIN)			
	17.08.1998	27.08.2003				
	246	**253**	Mittel / Moyenne / Средний (AVE)			
1921 - 1990	*1991 - 2000*	*2001 - 2010*	berücksichtigter Zeitraum / Période de calcul / Период наблюдений	*... - 1990*	*1991 - 2000*	*2001 - 2010*

I	II	III	IV	V	VI	VII	VIII	IX	X	XI	XII	Datum Date Дата	I	II	III	IV	V	VI	VII	VIII	IX	X	XI	XII
209	215	191	182	170	211	223	399	274	184	242	170	**1**												
200	202	199	179	183	198	215	388	352	201	230	182	**2**												
193	205	200	178	220	194	190	333	302	205	220	194	**3**												
194	218	197	164	236	189	180	292	264	188	230	191	**4**												
202	217	183	168	214	180	182	319	251	178	224	187	**5**												
219	215	191	164	197	169	157	289	230	170	216	182	**6**												
230	206	187	154	182	154	148	274	218	172	238	170	**7**												
217	209	183	166	180	152	149	243	207	178	247	166	**8**												
207	207	177	169	207	143	203	231	201	178	229	172	**9**												
201	210	172	169	212	149	309	210	198	176	217	174	**10**												
213	213	172	163	202	152	298	207	197	160	213	175	**11**												
237	209	176	155	208	166	315	226	224	147	213	169	**12**												
223	202	173	150	212	167	321	249	251	149	213	173	**13**												
218	203	167	152	217	156	311	239	293	169	207	175	**14**												
237	202	164	161	227	140	281	245	273	165	199	178	**15**												
269	214	169	155	243	137	256	240	250	173	187	169	**16**												
257	222	168	149	225	133	232	234	225	183	182	176	**17**												
244	224	179	136	202	132	219	241	206	237	212	186	**18**												
244	227	184	134	193	129	198	211	193	229	257	205	**19**												
236	209	166	153	197	122	167	189	194	212	290	258	**20**												
227	201	164	150	201	108	155	185	188	201	274	277	**21**												
235	207	171	145	193	114	203	184	223	247	241	264	**22**												
241	209	176	155	182	115	310	160	293	320	217	237	**23**												
236	205	202	152	178	111	325	155	279	428	212	221	**24**												
227	195	225	145	173	133	259	155	251	407	215	206	**25**												
220	188	218	134	177	156	235	168	241	349	210	201	**26**												
222	190	203	147	199	139	223	217	241	321	201	198	**27**												
238	185	187	187	236	137	332	262	209	306	200	211	**28**												
244		176	196	266	150	334	266	200	289	195	197	**29**												
239		185	186	257	187	338	230	191	270	179	182	**30**												
226		179		239		345	223		266		184	**31**												
I	**II**	**III**	**IV**	**V**	**VI**	**VII**	**VIII**	**IX**	**X**	**XI**	**XII**		**I**	**II**	**III**	**IV**	**V**	**VI**	**VII**	**VIII**	**IX**	**X**	**XI**	**XII**
275	239	226	199	275	228	372	420	368	455	297	296	MAX												
226	207	183	160	207	151	246	241	237	228	220	195	AVE												
190	180	158	129	164	97	140	151	178	140	173	161	MIN												
MIN	108	97	21.6.14	AVE	209	228	24.10.14	MAX	428	455	**2014**		MIN				AVE				MAX			

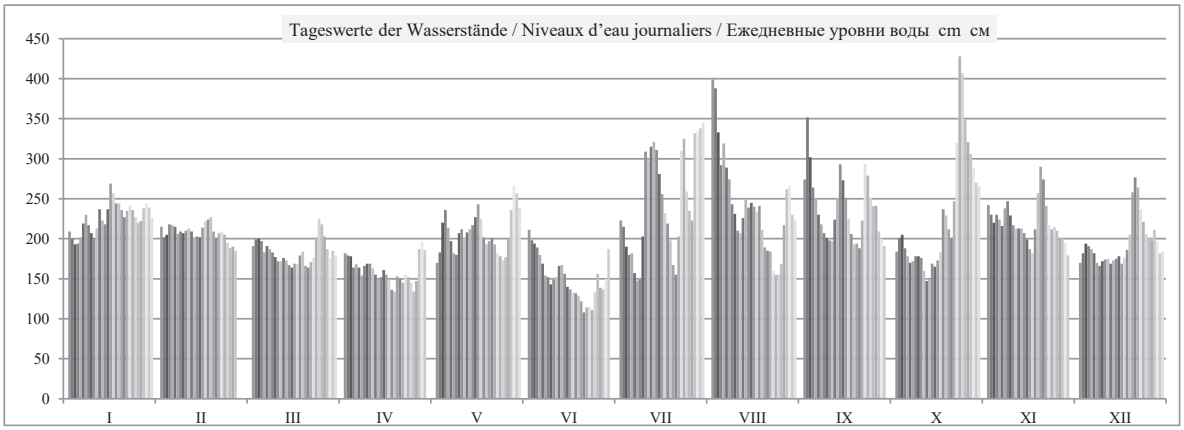

	HSW ВСУ	I	II	III	IV	V	VI	VII	VIII	IX	X	XI	XII	2014
Tage mit Überschreitung des HSW / Jours où le HNN (HSW) a été dépassé / Дни, когда был превышен ВСУ (HSW)		0	0	0	0	0	0	0	0	0	0	0	0	**0**
Tage mit Unterschreitung des RNW / Jours où l'ENR n'a pas été atteint / Дни, когда не был достигнут НСРУ		0	0	0	3	0	12	0	0	0	0	0	0	**15**
Tage mit Überschreitung des HSW / Jours où le HNN a été dépassé / Дни, когда был превышен ВСУ (HNN)		0	0	0	0	0	0	0	0	0	0	0	0	**0**

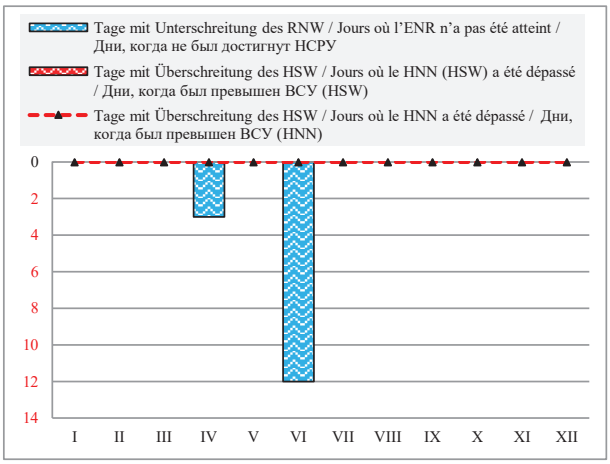

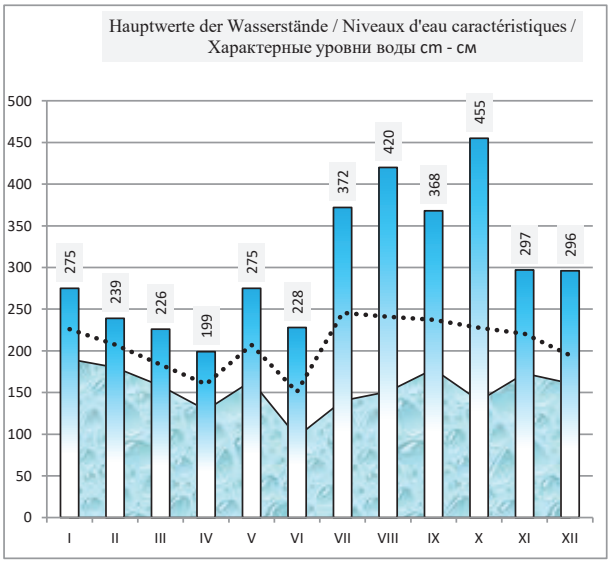

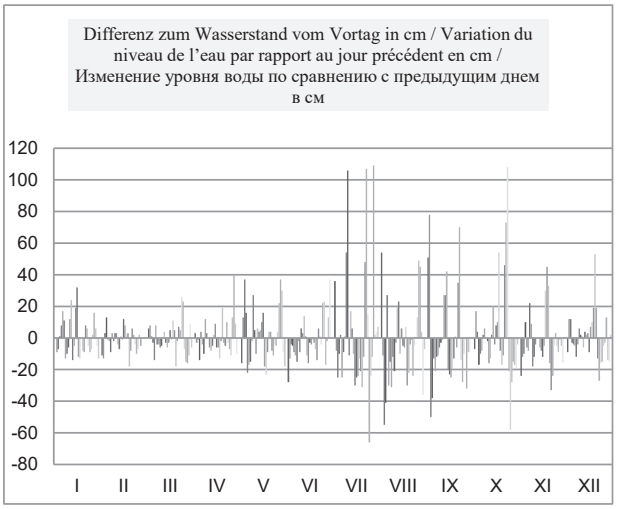

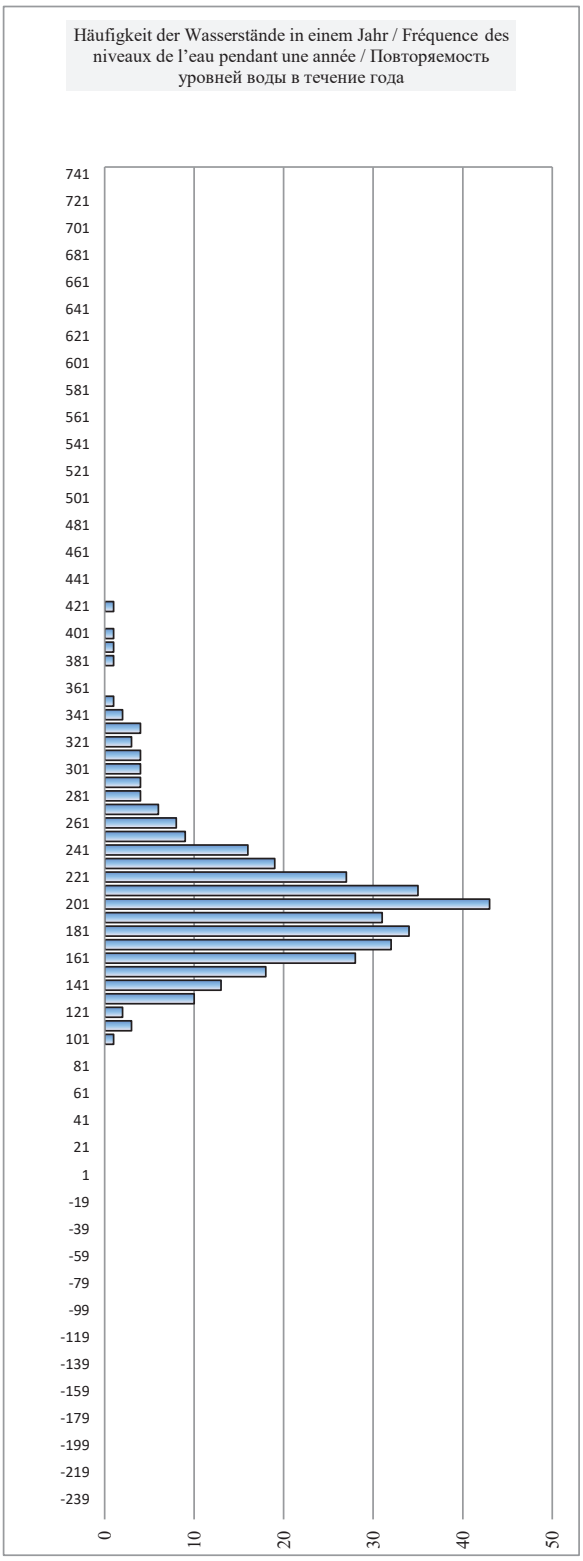

Deutschland / Allemagne / Германия

Hydrologische Messstelle Station hydrométrique Водомерный пост	**PFELLING** **ПФЕЛЛИНГ**		Beginn der Messungen / Année de construction / Год основания		*1926*	
			Entfernung von Sulina / Distance de Sulina / Расстояние от Сулины km км		2 305,530	
			Absoluter Nullpunkt / Cote du «0» absolu / Абсолютная отметка «0» m м	N	308,16	
Fläche des Einzugsgebiets / Superficie du bassin hydrographique / Площадь водосборного бассейна km^2 $км^2$		37 775	Höhe d. RNW-HSW / Cote de l'ENR-HNN / Отметка НСРУ-ВСУ cm см	**290**	*1981-2010*	**659**

Hauptwerte der Wasserstände / Niveaux d'eau caractéristiques / Характерные уровни воды cm см				Hauptwerte der Abflüsse / Débits d'eau caractéristiques / Характерные расходы воды m^3/s $м^3/с$		
856	**810**	**847**	Maximum / Наивысший (MAX)	**3950**		**2560**
28.01.1941	25.05.1999	15.08.2002		31.3.1845		15.08.2002
230	**234**	**227**	Minimum / Наинизший (MIN)	**105**		**140**
25.09.1947	17.08.1998	28.08.2003		25.09.1947		27.08.2003
	392	**391**	Mittel / Moyenne / Средний (AVE)	**456**	**454**	**446**
1926 - 1990	*1991 - 2000*	*2001 - 2010*	berücksichtigter Zeitraum / Période de calcul / Период наблюдений	*1926 - 1990*	*1991 - 2000*	*2001 - 2010*

I	II	III	IV	V	VI	VII	VIII	IX	X	XI	XII	Datum Date Дата	I	II	III	IV	V	VI	VII	VIII	IX	X	XI	XII
346	356	323	316	311	350	355	505	399	326	383	313	**1**	317	336	272	257	249	324	334	782	440	277	397	252
340	343	330	316	317	335	357	505	473	338	369	321	**2**	304	311	284	259	260	294	339	785	669	300	365	268
333	344	332	314	353	333	337	460	439	346	361	333	**3**	289	312	289	255	329	290	298	626	555	317	347	290
332	355	331	304	369	327	321	418	403	332	368	333	**4**	289	334	286	237	365	280	267	490	449	288	363	290
339	357	318	302	354	322	325	440	389	319	367	328	**5**	301	339	262	234	333	270	275	556	412	264	360	281
355	354	323	302	338	312	303	417	370	311	356	323	**6**	334	332	271	233	301	250	236	488	367	249	337	272
366	347	321	291	323	305	290	406	358	311	374	314	**7**	359	318	267	215	271	240	214	454	342	249	376	255
357	348	317	300	317	291	288	386	347	318	388	306	**8**	339	319	261	231	259	215	211	403	317	261	409	241
348	347	311	304	341	286	333	373	341	316	370	314	**9**	319	318	250	237	306	207	291	375	306	259	368	255
341	347	306	306	351	285	435	353	338	319	360	315	**10**	306	318	241	240	326	207	547	331	300	263	344	257
348	351	305	300	340	292	435	349	337	303	354	317	**11**	321	327	239	231	304	217	544	323	298	236	332	261
372	346	312	293	344	303	442	362	358	291	354	311	**12**	372	315	251	218	312	236	567	349	340	216	332	249
363	341	309	286	348	310	453	387	382	287	355	315	**13**	352	307	245	208	319	247	601	406	394	209	334	256
356	340	305	287	353	300	443	379	421	308	350	316	**14**	336	305	238	210	330	230	563	388	500	244	323	258
370	339	298	297	361	286	419	384	409	307	343	320	**15**	368	302	227	225	347	208	494	399	466	243	310	265
400	348	305	293	377	281	394	379	390	315	329	313	**16**	438	320	238	219	382	200	423	388	413	256	283	252
395	359	303	287	364	276	373	374	368	323	325	317	**17**	425	344	235	209	354	193	373	375	362	272	275	260
385	358	312	278	345	275	359	380	347	372	345	326	**18**	402	340	251	196	315	191	344	389	318	371	314	277
381	365	319	269	331	273	340	357	336	374	391	344	**19**	391	355	263	183	286	189	305	339	296	377	417	313
375	349	305	289	336	267	314	332	335	353	423	392	**20**	378	322	240	211	295	181	256	288	294	330	506	418
364	339	299	289	341	257	295	326	326	343	414	409	**21**	353	302	229	212	307	167	222	276	277	311	477	464
371	344	305	281	330	255	335	326	358	386	384	404	**22**	369	312	239	200	285	166	296	277	341	406	400	451
376	347	311	293	317	260	431	306	424	454	362	379	**23**	381	318	249	219	260	171	532	242	511	605	350	386
374	344	333	290	313	256	445	294	418	547	351	364	**24**	375	312	290	214	254	166	575	220	490	936	327	353
365	334	357	285	312	264	387	295	391	541	357	349	**25**	357	293	338	206	252	177	409	221	417	917	338	322
358	327	353	274	311	288	360	304	379	482	353	343	**26**	341	278	330	190	250	211	345	237	387	702	329	309
358	327	339	281	350	274	346	352	379	451	344	338	**27**	341	279	303	199	325	191	316	328	387	594	312	300
372	322	323	321	379	269	435	390	353	439	342	351	**28**	371	269	272	267	388	183	548	415	332	556	307	327
379		312	332	414	279	446	401	338	425	339	340	**29**	387		250	288	479	197	576	443	299	513	301	305
376		318	324	417	310	450	372	332	407	324	326	**30**	381		261	274	489	249	590	371	289	457	273	277
365		314		378		451	361		400		323	**31**	355		255		385		591	347		440		271
I	**II**	**III**	**IV**	**V**	**VI**	**VII**	**VIII**	**IX**	**X**	**XI**	**XII**		**I**	**II**	**III**	**IV**	**V**	**VI**	**VII**	**VIII**	**IX**	**X**	**XI**	**XII**
407	370	360	336	443	364	480	528	486	577	428	423	MAX	458	367	345	296	566	353	693	866	714	1050	520	504
363	346	318	297	346	291	377	377	375	366	361	335	AVE	353	316	262	226	320	218	403	397	386	384	350	298
329	319	293	266	305	247	282	291	321	281	318	303	MIN	283	263	219	179	239	157	201	215	267	200	262	235
MIN	255	247	22.6.14	AVE	346	365	24.10.14	MAX	547	577		**2014**	MIN	166	157	21.6.14	AVE	327	370	24.10.14	MAX	936	1050	

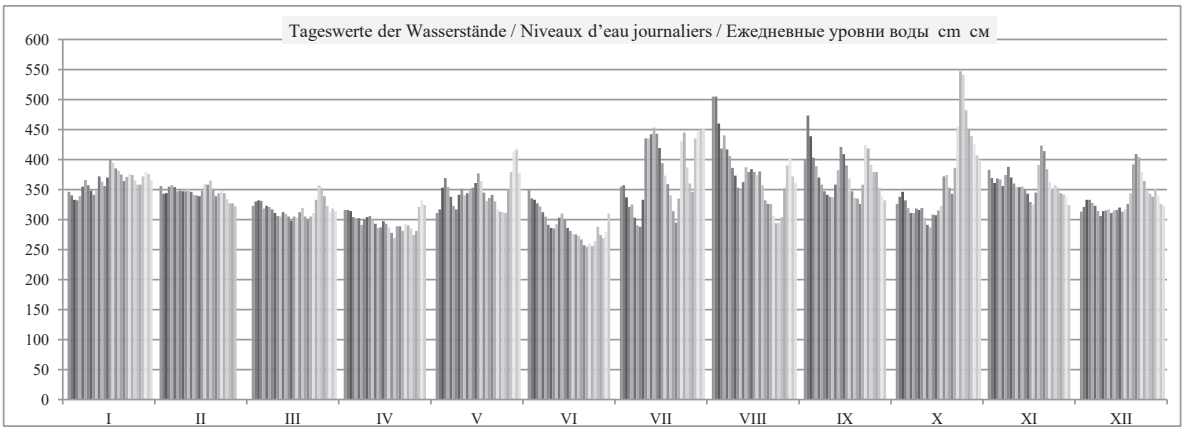

	HSW ВСУ	I	II	III	IV	V	VI	VII	VIII	IX	X	XI	XII	2014
Tage mit Überschreitung des HSW / Jours où le HNN (HSW) a été dépassé / Дни, когда был превышен ВСУ (HSW)	620	0	0	0	0	0	0	0	0	0	0	0	0	**0**
Tage mit Unterschreitung des RNW / Jours où l'ENR n'a pas été atteint / Дни, когда не был достигнут НСРУ		0	0	0	11	0	17	1	0	0	1	0	0	**30**
Tage mit Überschreitung des HSW / Jours où le HNN a été dépassé / Дни, когда был превышен ВСУ (HNN)		0	0	0	0	0	0	0	0	0	0	0	0	**0**

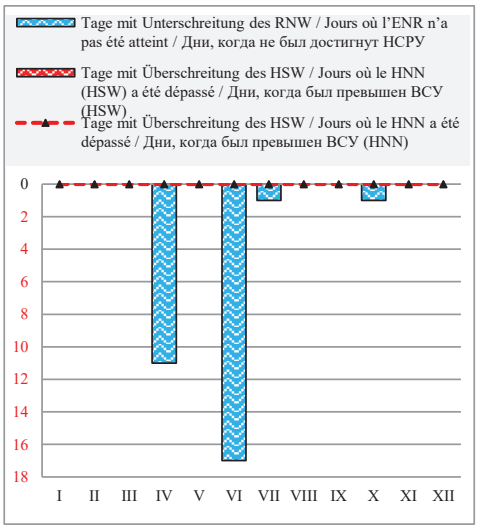

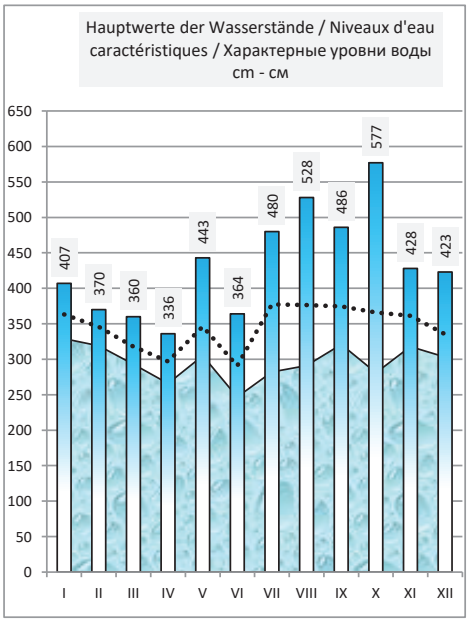

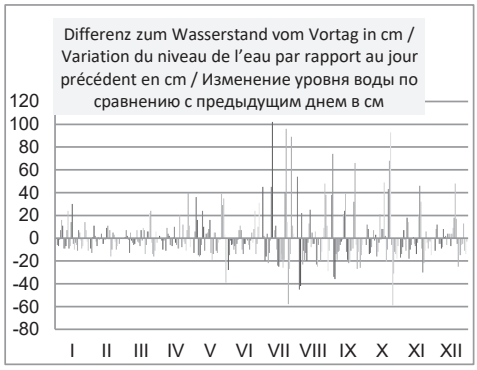

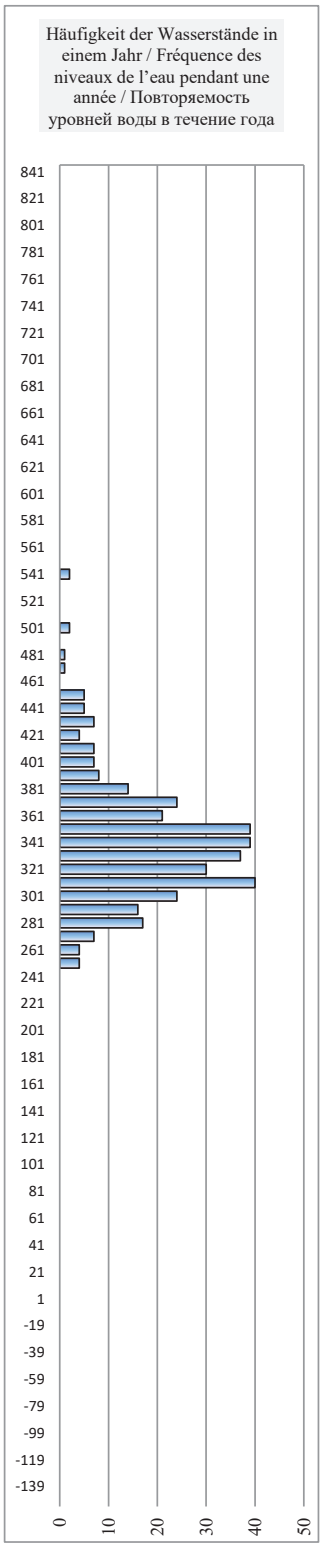

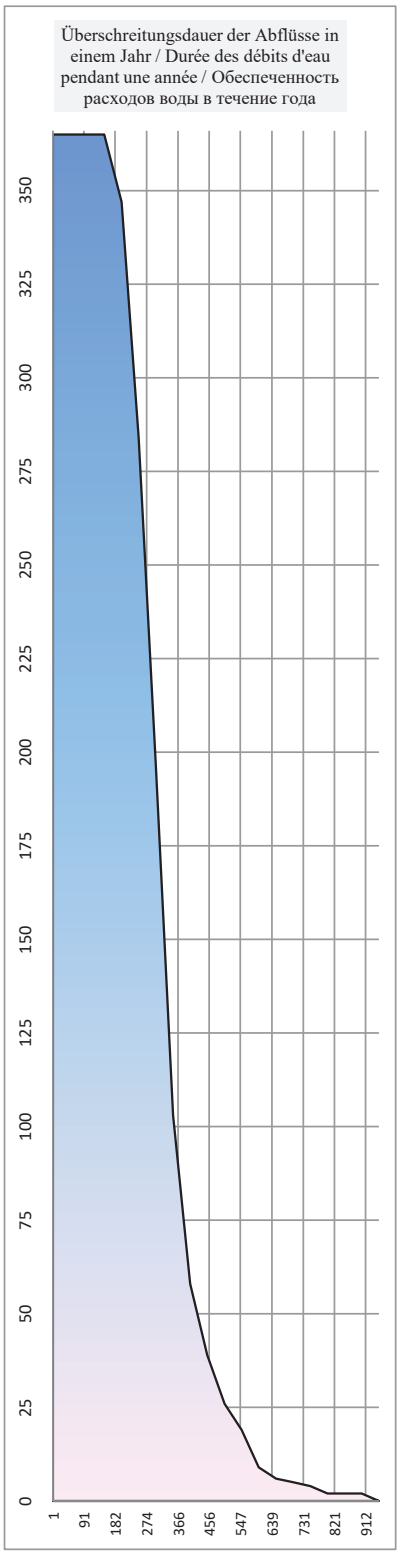

Deutschland / Allemagne / Германия

Hydrologische Messstelle Station hydrométrique Водомерный пост	**DEGGENDORF** **ДЕГГЕНДОРФ**	Beginn der Messungen / Année de construction / Год основания	*1826*		
		Entfernung von Sulina / Distance de Sulina / Расстояние от Сулины km км	2 284,440		
		Absoluter Nullpunkt / Cote du «0» absolu / Абсолютная отметка «0» m м	N	307,00	
Fläche des Einzugsgebiets / Superficie du bassin hydrographique / Площадь водосборного бассейна km^2 $км^2$	38 091	Höhe d. RNW-HSW / Cote de l'ENR-HNN / Отметка НСРУ-ВСУ cm см	**210**	*1981-2010*	

Hauptwerte der Wasserstände / Niveaux d'eau caractéristiques / Характерные уровни воды cm см				**Hauptwerte der Abflüsse / Débits d'eau caractéristiques / Характерные расходы воды m^3/s $м^3/с$**		
806		**745**	Maximum / Наивысший (MAX)			
13.07.1954		15.08.2002				
128		**155**	Minimum / Наинизший (MIN)			
1.2.1895		28.08.2003				
		309	Mittel / Moyenne / Средний (AVE)			
... - 1990	*1991 - 2000*	*2001 - 2010*	berücksichtigter Zeitraum / Période de calcul / Период наблюдений	*... - 1990*	*1991 - 2000*	*2001 - 2010*

I	II	III	IV	V	VI	VII	VIII	IX	X	XI	XII	Datum **Date** Дата	I	II	III	IV	V	VI	VII	VIII	IX	X	XI	XII
250	264	230	228	232	278	262	432	304	247	311	231	**1**												
243	253	233	231	238	254	272	455	383	257	294	235	**2**												
236	250	238	228	269	248	256	416	372	268	285	245	**3**												
234	257	235	221	291	243	242	377	334	256	283	244	**4**												
237	264	226	212	286	241	244	387	315	238	285	241	**5**												
250	255	229	215	269	229	223	376	297	231	273	237	**6**												
263	255	231	205	250	221	202	351	286	231	291	228	**7**												
260	258	227	215	243	204	202	324	274	234	308	217	**8**												
252	256	221	216	262	204	251	307	267	236	293	227	**9**												
247	256	215	216	270	197	335	289	262	236	281	227	**10**												
254	262	215	215	257	202	355	285	261	226	273	228	**11**												
275	252	221	209	261	208	346	290	270	216	274	229	**12**												
268	252	215	202	261	222	374	315	295	205	273	226	**13**												
258	249	212	201	267	215	362	313	328	219	266	223	**14**												
268	249	208	208	282	204	340	320	328	223	262	227	**15**												
300	253	213	213	291	196	310	314	310	228	249	221	**16**												
302	264	211	207	290	188	291	304	290	235	243	224	**17**												
292	259	215	202	274	185	272	305	266	271	256	238	**18**												
287	269	222	186	257	184	253	287	256	287	303	261	**19**												
280	257	214	202	255	184	235	266	252	260	336	297	**20**												
272	248	207	208	260	174	214	255	249	256	333	315	**21**												
285	251	216	204	252	166	263	257	271	300	301	314	**22**												
290	255	221	216	244	174	341	241	323	372	279	290	**23**												
287	251	240	213	233	169	367	220	335	469	264	273	**24**												
278	244	262	211	230	177	314	221	307	482	267	261	**25**												
263	236	260	201	226	200	279	223	294	417	268	253	**26**												
267	236	251	198	255	193	268	271	292	379	261	248	**27**												
276	234	240	227	296	188	336	298	274	370	258	258	**28**												
281		227	238	320	193	369	312	252	356	255	253	**29**												
285		229	240	330	217	370	289	248	330	244	242	**30**												
271		227		296		373	276		321		236	**31**												
I	**II**	**III**	**IV**	**V**	**VI**	**VII**	**VIII**	**IX**	**X**	**XI**	**XII**		**I**	**II**	**III**	**IV**	**V**	**VI**	**VII**	**VIII**	**IX**	**X**	**XI**	**XII**
311	271	268	246	344	282	395	469	400	510	343	325	MAX												
268	253	226	213	266	205	294	309	293	286	279	247	AVE												
229	228	203	183	221	161	196	216	243	199	235	215	MIN												
MIN	166	161		AVE	262	285		MAX	482	510	**2014**		MIN				AVE				MAX			

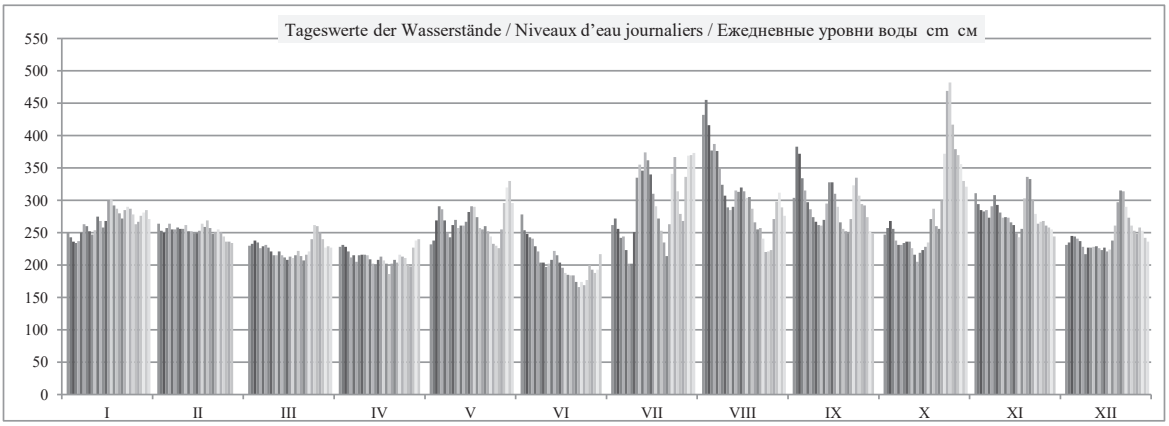

	HSW ВСУ	I	II	III	IV	V	VI	VII	VIII	IX	X	XI	XII	2014
Tage mit Überschreitung des HSW / Jours où le HNN (HSW) a été dépassé / Дни, когда был превышен ВСУ (HSW)	647	0	0	0	0	0	0	0	0	0	0	0	0	**0**
Tage mit Unterschreitung des RNW / Jours où l'ENR n'a pas été atteint / Дни, когда не был достигнут НСРУ		0	0	2	13	0	20	2	0	0	1	0	0	**38**
Tage mit Überschreitung des HSW / Jours où le HNN a été dépassé / Дни, когда был превышен ВСУ (HNN)		0	0	0	0	0	0	0	0	0	0	0	0	**0**

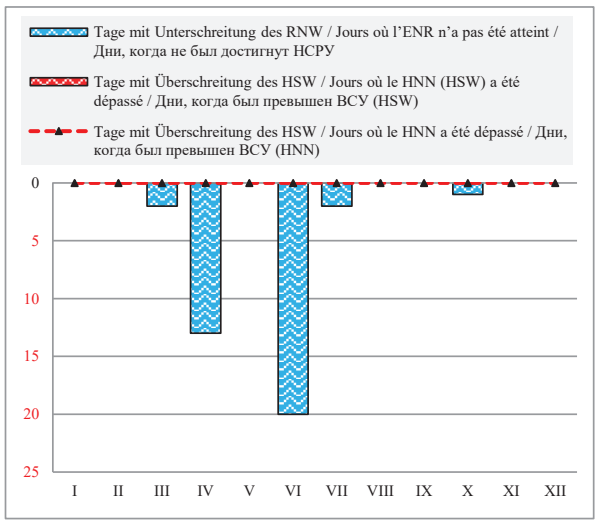

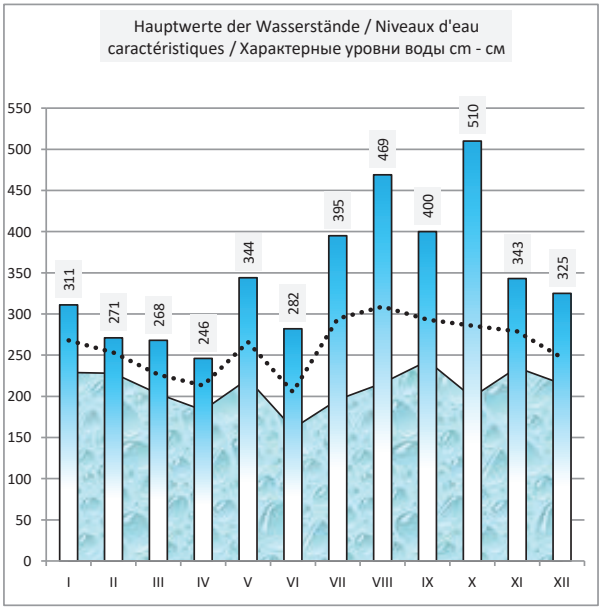

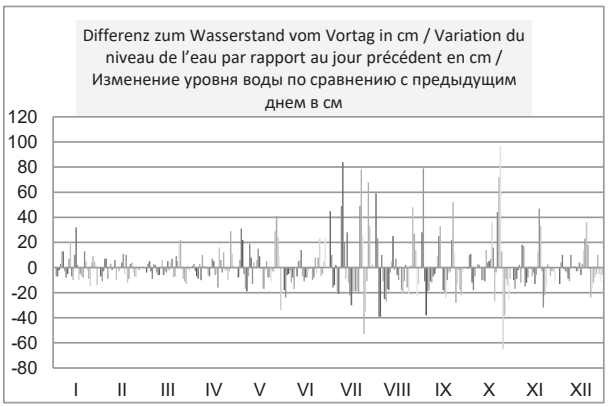

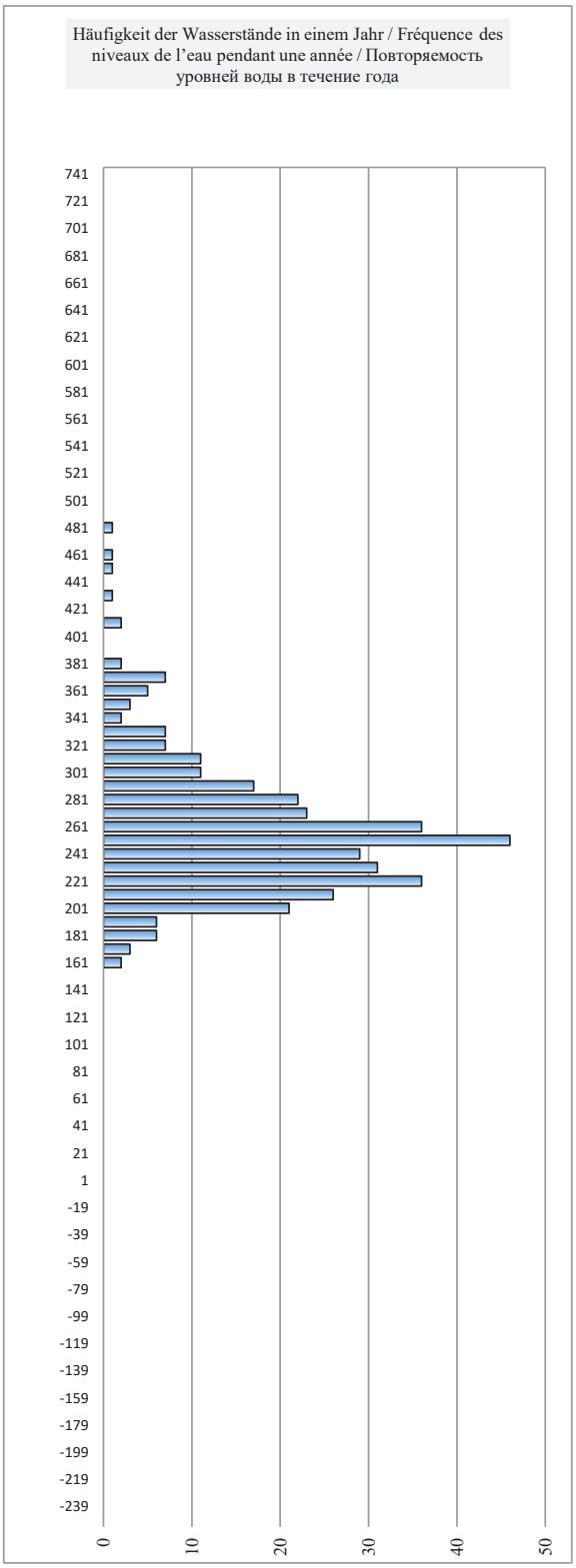

Deutschland / Allemagne / Германия

Hydrologische Messstelle Station hydrométrique Водомерный пост	**HOFKIRCHEN** **ХОФКИРХЕН**		Beginn der Messungen / Année de construction / Год основания		*1925*	
			Entfernung von Sulina / Distance de Sulina / Расстояние от Сулины km км		2 256,860	
			Absoluter Nullpunkt / Cote du «0» absolu / Абсолютная отметка «0» m м	N	299,60	
Fläche des Einzugsgebiets / Superficie du bassin hydrographique / Площадь водосборного бассейна km^2 $км^2$		47 518	Höhe d. RNW-HSW / Cote de l'ENR-HNN / Отметка НСРУ-ВСУ cm см	**207**	*1981-2010*	**514**

Hauptwerte der Wasserstände / Niveaux d'eau caractéristiques / Характерные уровни воды cm см				Hauptwerte der Abflüsse / Débits d'eau caractéristiques / Характерные расходы воды m^3/s $м^3/с$		
701	**687**	**664**	Maximum / Наивысший (MAX)	**4470**	**3300**	**2900**
04.03.1956	26.05.1999	15.08.2002		31.3.1845	26.05.1999	15.08.2002
174	**170**	**165**	Minimum / Наинизший (MIN)	**180**	**239**	**240**
04.12.1962	19.08.1998	28.08.2003		04.01.1954	19.08.1998	28.08.2003
307	**299**	**298**	Mittel / Moyenne / Средний (AVE)	**636**	**656**	**645**
1925 - 1990	*1991 - 2000*	*2001 - 2010*	berücksichtigter Zeitraum / Période de calcul / Период наблюдений	*1941 - 1990*	*1991 - 2000*	*2001 - 2010*

I	II	III	IV	V	VI	VII	VIII	IX	X	XI	XII	Datum Date Дата	I	II	III	IV	V	VI	VII	VIII	IX	X	XI	XII
253	268	235	236	239	275	253	395	289	247	308	237	**1**	446	490	397	399	409	511	447	1060	558	430	630	403
248	258	236	239	242	258	269	422	352	255	291	237	**2**	432	462	401	408	416	460	492	1210	831	453	566	403
243	254	241	238	264	250	258	397	357	266	284	245	**3**	421	450	413	404	479	438	461	1070	855	484	541	423
240	259	239	232	288	247	245	367	325	258	278	246	**4**	410	462	410	391	552	430	424	911	702	462	522	426
241	267	232	222	287	245	245	369	307	241	282	243	**5**	414	487	391	366	552	424	425	917	625	413	533	421
250	259	233	224	273	237	232	365	292	234	271	239	**6**	439	463	392	371	505	403	390	900	568	396	500	409
261	259	236	218	257	228	210	344	282	234	283	232	**7**	469	465	402	357	459	381	337	790	533	393	537	390
263	262	234	222	247	215	207	319	272	236	300	222	**8**	476	472	394	365	429	348	330	673	503	399	598	367
257	260	230	227	260	214	241	303	265	238	292	229	**9**	458	468	385	377	467	346	416	608	480	405	569	382
252	259	223	225	270	207	307	287	261	239	280	231	**10**	445	465	367	371	496	331	630	550	469	408	526	389
257	264	222	225	259	210	342	283	260	232	271	230	**11**	458	479	365	372	464	336	780	538	466	391	499	386
274	255	229	221	261	212	325	285	262	225	271	233	**12**	508	454	382	363	471	342	702	542	474	373	500	393
271	256	223	215	261	225	356	305	284	213	271	231	**13**	498	454	368	348	471	374	851	617	541	344	500	386
262	252	220	212	265	222	347	307	310	221	266	226	**14**	471	445	361	341	482	366	806	625	638	363	483	375
266	253	217	216	278	213	332	312	317	226	261	229	**15**	483	446	353	350	520	344	731	643	665	376	470	383
291	253	220	223	286	208	306	309	302	229	253	226	**16**	565	446	360	367	547	331	621	632	607	382	447	375
300	264	220	220	289	200	289	299	285	236	246	226	**17**	598	477	361	359	557	313	559	592	542	401	428	374
290	260	220	216	278	197	271	298	265	262	251	238	**18**	561	467	361	350	521	307	499	591	480	471	442	407
286	267	226	203	263	195	256	285	255	284	293	260	**19**	546	487	376	322	475	304	456	544	452	541	573	466
281	260	224	210	257	196	242	267	250	261	321	286	**20**	531	467	369	338	457	306	417	488	438	469	684	548
274	253	216	220	262	189	222	256	249	254	325	305	**21**	508	446	350	360	472	291	366	456	437	451	699	616
283	253	223	216	258	181	254	257	264	286	300	307	**22**	535	446	366	352	461	274	451	457	478	551	598	624
290	257	228	224	250	186	318	246	302	349	279	288	**23**	560	459	381	371	439	285	668	427	608	816	523	554
288	255	241	225	240	184	351	225	322	417	264	271	**24**	554	451	414	372	411	280	825	372	689	1180	479	499
280	249	261	222	236	186	313	225	299	446	264	261	**25**	528	437	470	364	400	285	653	372	594	1350	478	469
267	241	263	215	232	203	279	225	287	399	266	252	**26**	486	415	476	349	390	322	524	372	549	1080	485	445
269	240	256	209	249	203	265	264	285	364	261	249	**27**	493	412	456	334	435	322	481	478	542	890	471	434
274	241	249	228	290	198	311	286	272	356	259	255	**28**	509	413	437	379	562	309	647	546	502	850	463	452
279		237	240	308	200	351	300	252	346	257	254	**29**	523		404	411	627	314	827	596	444	798	457	449
283		236	244	322	215	350	284	246	324	249	246	**30**	537		399	423	686	348	819	541	428	695	435	427
275		235		296		352	270		312		239	**31**	512		398		583		829	496		645		409
I	**II**	**III**	**IV**	**V**	**VI**	**VII**	**VIII**	**IX**	**X**	**XI**	**XII**		**I**	**II**	**III**	**IV**	**V**	**VI**	**VII**	**VIII**	**IX**	**X**	**XI**	**XII**
305	275	269	252	329	284	369	428	372	458	330	312	MAX	598	490	476	423	686	511	851	1210	855	1350	699	624
269	256	232	223	267	213	287	302	286	280	277	248	AVE	496	457	392	368	490	348	576	633	557	570	521	435
236	236	213	200	229	178	205	221	243	210	241	220	MIN	410	412	350	322	390	274	330	372	428	344	428	367
MIN	181	178	22.6.14	AVE	262	280	25.10.14	MAX	446	458	**2014**		MIN	274	22.6.14		AVE	487		25.10.14	MAX	1350		

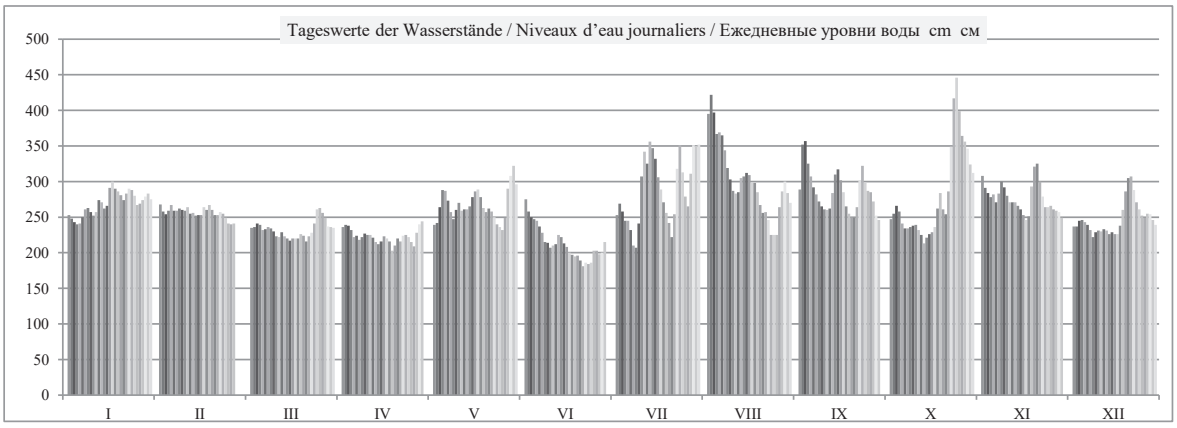

	HSW BCY	I	II	III	IV	V	VI	VII	VIII	IX	X	XI	XII	2014
Tage mit Überschreitung des HSW / Jours où le HNN (HSW) a été dépassé / Дни, когда был превышен ВСУ (HSW)	480	0	0	0	0	0	0	0	0	0	0	0	0	**0**
Tage mit Unterschreitung des RNW / Jours où l'ENR n'a pas été atteint / Дни, когда не был достигнут НСРУ		0	0	0	1	0	13	0	0	0	0	0	0	**14**
Tage mit Überschreitung des HSW / Jours où le HNN a été dépassé / Дни, когда был превышен ВСУ (HNN)		0	0	0	0	0	0	0	0	0	0	0	0	**0**

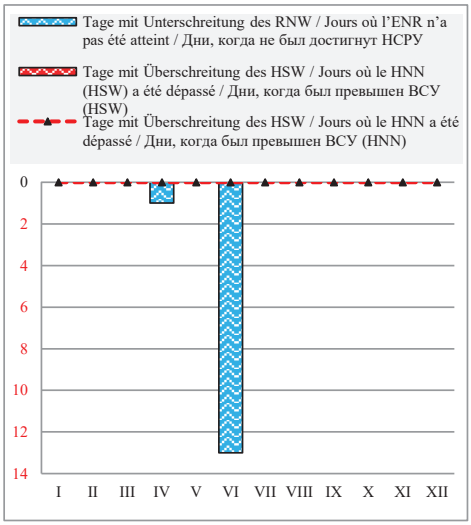

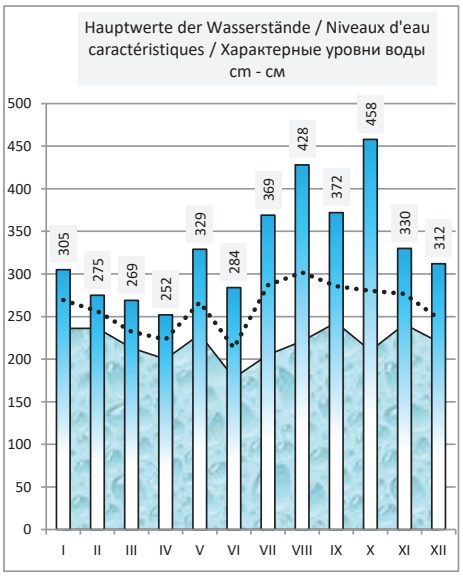

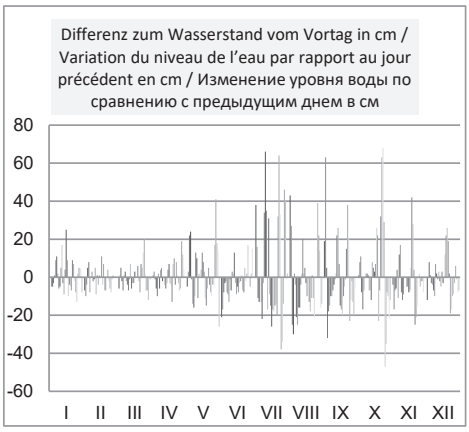

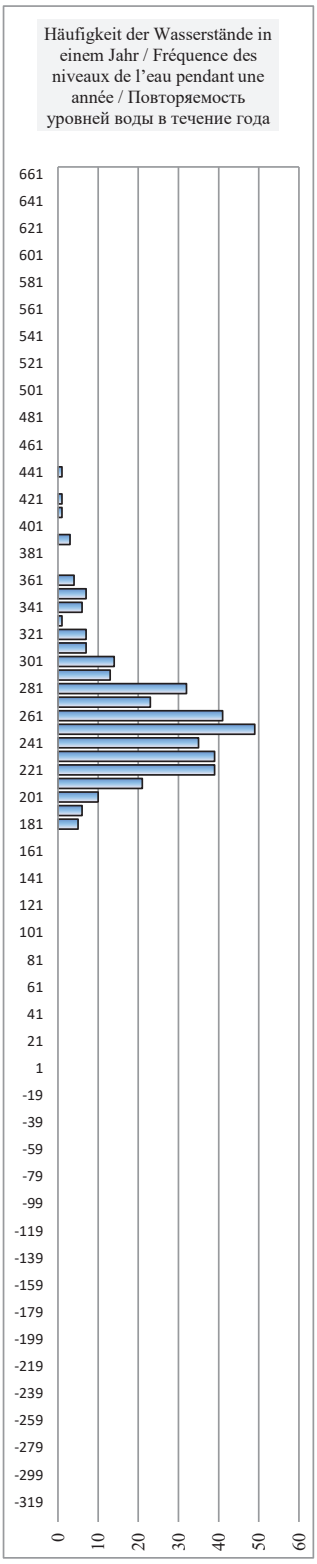

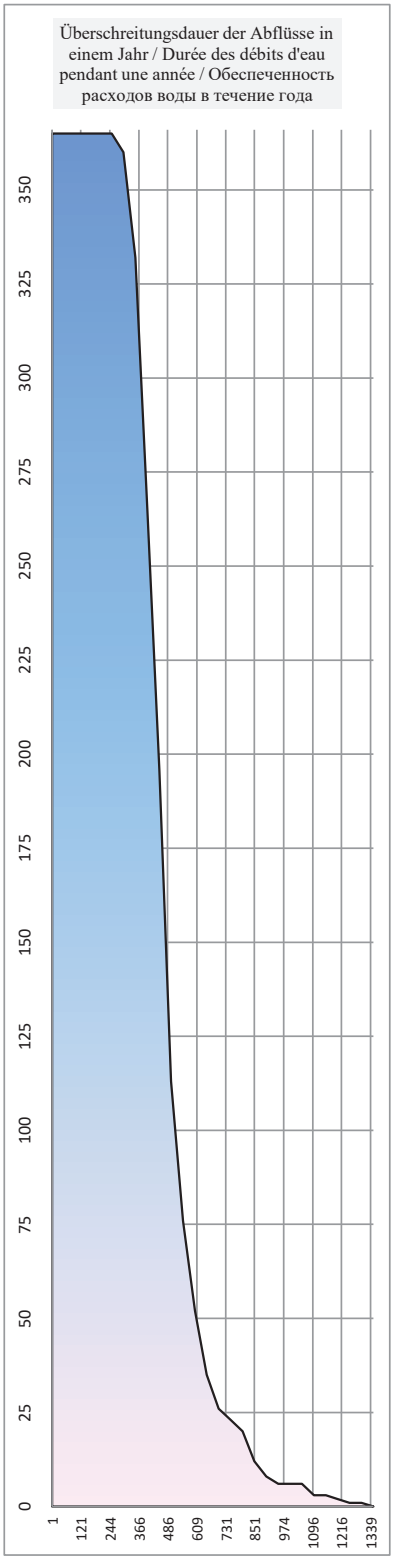

Deutschland / Allemagne / Германия

Hydrologische Messstelle Station hydrométrique Водомерный пост	**VILSHOFEN** **ФИЛЬСХОФЕН**	Beginn der Messungen / Année de construction / Год основания	*1826*		
		Entfernung von Sulina / Distance de Sulina / Расстояние от Сулины km км	2 249,470		
		Absoluter Nullpunkt / Cote du «0» absolu / Абсолютная отметка «0» m м	N	297,07	
Fläche des Einzugsgebiets / Superficie du bassin hydrographique / Площадь водосборного бассейна km^2 $км^2$	47 677	Höhe d. RNW-HSW / Cote de l'ENR-HNN / Отметка НСРУ-ВСУ cm см	**300**	*1981-2010*	

Hauptwerte der Wasserstände / Niveaux d'eau caractéristiques / Характерные уровни воды cm см				**Hauptwerte der Abflüsse / Débits d'eau caractéristiques / Характерные расходы воды m^3/s $м^3/с$**		
651	**664**	**653**	Maximum / Наивысший (MAX)			
	26.05.1999	15.08.2002				
	266	**284**	Minimum / Наинизший (MIN)			
	03.09.1998	28.08.2003				
	349	**352**	Mittel / Moyenne / Средний (AVE)			
... - 1990	*1991 - 2000*	*2001 - 2010*	berücksichtigter Zeitraum / Période de calcul / Период наблюдений	*... - 1990*	*1991 - 2000*	*2001 - 2010*

I	II	III	IV	V	VI	VII	VIII	IX	X	XI	XII	Datum Date Дата	I	II	III	IV	V	VI	VII	VIII	IX	X	XI	XII
322	330	313	314	317	336	324	412	340	321	353	316	**1**												
320	325	314	315	318	327	332	437	378	325	343	315	**2**												
318	323	316	314	329	322	327	417	383	330	340	318	**3**												
316	325	315	312	341	322	321	394	362	326	338	319	**4**												
317	329	312	308	342	321	320	396	351	318	339	320	**5**												
321	325	312	309	334	318	315	393	342	315	334	318	**6**												
326	325	314	307	327	314	306	376	337	315	338	315	**7**												
327	326	313	308	322	308	306	358	333	315	347	308	**8**												
324	325	312	309	328	308	319	349	327	316	344	311	**9**												
322	325	308	309	333	305	352	340	325	316	338	313	**10**												
324	327	308	310	328	305	373	339	325	314	334	313	**11**												
333	323	311	308	328	306	363	340	328	311	334	314	**12**												
331	323	308	305	328	311	383	351	338	307	333	313	**13**												
327	321	307	304	330	310	378	352	353	309	330	311	**14**												
328	322	305	305	336	307	368	354	358	311	328	313	**15**												
342	321	306	309	341	305	352	353	349	311	325	312	**16**												
348	327	307	307	343	302	343	347	339	317	320	311	**17**												
341	325	307	307	338	301	333	346	329	328	322	315	**18**												
339	329	309	302	331	300	326	339	324	340	347	327	**19**												
337	325	309	305	326	301	319	329	321	327	363	338	**20**												
333	322	306	308	328	298	311	324	322	325	363	349	**21**												
337	321	308	306	327	295	326	324	329	341	348	351	**22**												
341	324	311	310	323	297	360	319	349	381	337	340	**23**												
340	322	316	310	318	297	381	310	361	433	329	332	**24**												
336	320	326	310	317	297	358	310	347	461	328	327	**25**												
329	316	327	307	316	303	338	310	339	418	328	323	**26**												
330	316	324	304	323	303	330	328	338	389	326	322	**27**												
333	316	320	312	347	301	354	339	332	382	325	324	**28**												
335		315	318	357	302	380	347	323	375	325	323	**29**												
337		313	320	366	307	379	339	319	361	322	320	**30**												
333		313		349		380	331		355		317	**31**												
I	**II**	**III**	**IV**	**V**	**VI**	**VII**	**VIII**	**IX**	**X**	**XI**	**XII**		**I**	**II**	**III**	**IV**	**V**	**VI**	**VII**	**VIII**	**IX**	**X**	**XI**	**XII**
350	334	331	324	372	342	392	442	394	471	369	355	MAX												
331	324	312	309	332	308	344	352	340	342	336	321	AVE												
313	313	302	299	312	292	302	306	316	301	316	304	MIN												
MIN	295	292		AVE	329	339		MAX	461	471		**2014**	MIN				AVE				MAX		

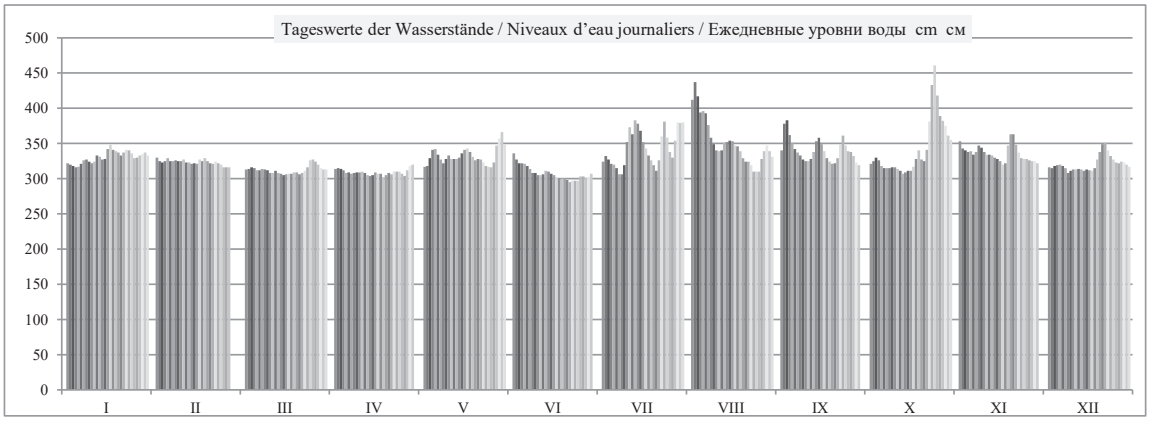

	HSW ВСУ	I	II	III	IV	V	VI	VII	VIII	IX	X	XI	XII	2014
Tage mit Überschreitung des HSW / Jours où le HNN (HSW) a été dépassé / Дни, когда был превышен ВСУ (HSW)		0	0	0	0	0	0	0	0	0	0	0	0	**0**
Tage mit Unterschreitung des RNW / Jours où l'ENR n'a pas été atteint / Дни, когда не был достигнут НСРУ		0	0	0	0	0	5	0	0	0	0	0	0	**5**
Tage mit Überschreitung des HSW / Jours où le HNN a été dépassé / Дни, когда был превышен ВСУ (HNN)		0	0	0	0	0	0	0	0	0	0	0	0	**0**

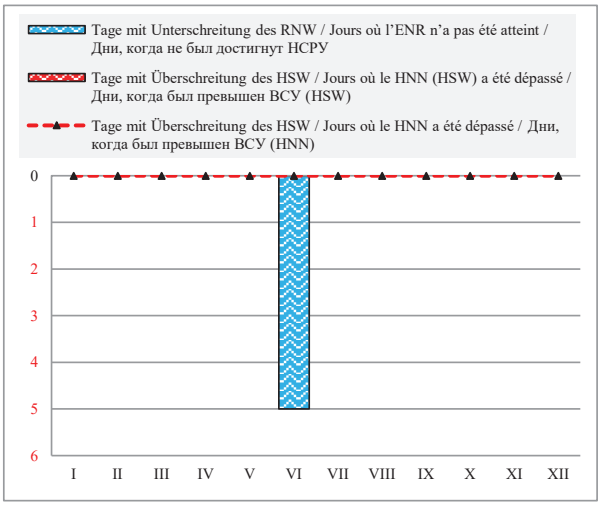

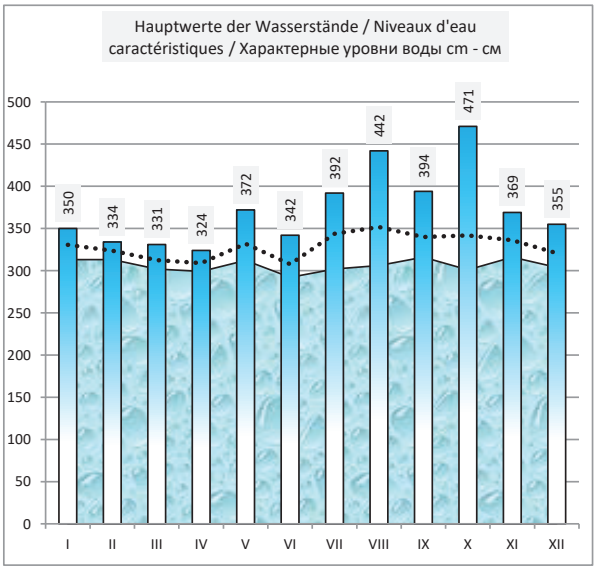

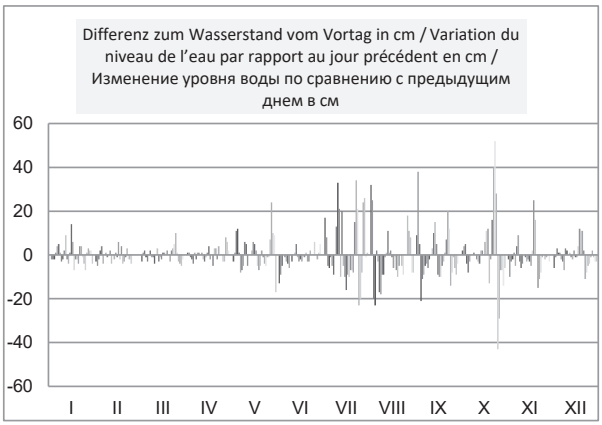

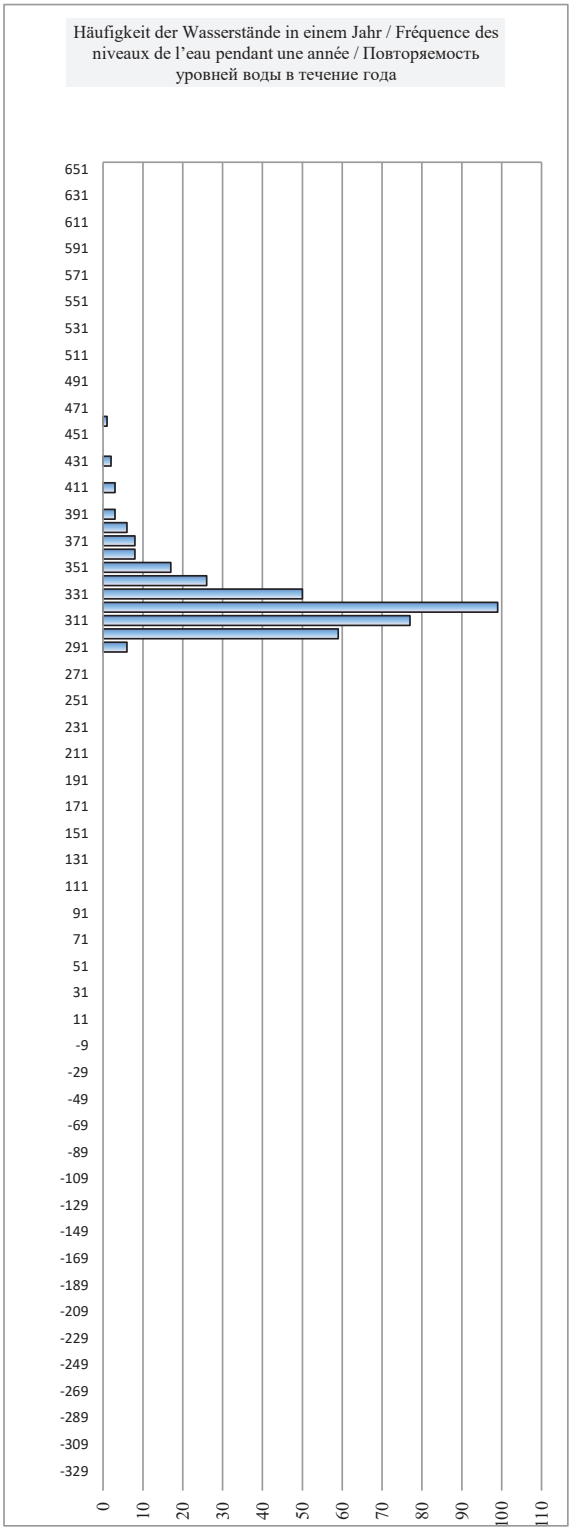

Deutschland / Allemagne / Германия

Hydrologische Messstelle Station hydrométrique Водомерный пост	**PASSAU DONAU** **ПАССАУ ДОНАУ**	Beginn der Messungen / Année de construction / Год основания	*1826*		
		Entfernung von Sulina / Distance de Sulina / Расстояние от Сулины km км	2 226,700		
		Absoluter Nullpunkt / Cote du «0» absolu / Абсолютная отметка «0» m м	N	286,46	
Fläche des Einzugsgebiets / Superficie du bassin hydrographique / Площадь водосборного бассейна km^2 $км^2$	49 649	Höhe d. RNW-HSW / Cote de l'ENR-HNN / Отметка НСРУ-ВСУ cm см	**415**	*1981-2010*	

Hauptwerte der Wasserstände / Niveaux d'eau caractéristiques / Характерные уровни воды cm см				**Hauptwerte der Abflüsse / Débits d'eau caractéristiques / Характерные расходы воды m^3/s $м^3/с$**		
1220	**932**	**1081**	Maximum / Наивысший (MAX)			
10.07.1954	04.08.1991	13.08.2002				
372	**383**	**386**	Minimum / Наинизший (MIN)			
06.12.1962	16.12.1991	08.09.2003				
	497	**496**	Mittel / Moyenne / Средний (AVE)			
... - 1990	*1991 - 2000*	*2001 - 2010*	berücksichtigter Zeitraum / Période de calcul / Период наблюдений	*... - 1990*	*1991 - 2000*	*2001 - 2010*

I	II	III	IV	V	VI	VII	VIII	IX	X	XI	XII	Datum Date Дата	I	II	III	IV	V	VI	VII	VIII	IX	X	XI	XII
424	436	418	430	455	494	494	719	564	460	494	426	**1**												
420	434	416	430	451	479	486	649	616	487	483	431	**2**												
420	430	415	428	475	477	484	607	596	477	476	438	**3**												
418	432	419	429	494	477	468	628	557	459	470	438	**4**												
418	439	419	422	478	478	465	599	532	443	478	437	**5**												
424	435	417	427	466	472	461	605	524	437	484	434	**6**												
429	433	416	428	460	463	446	561	503	438	493	423	**7**												
432	438	414	426	472	464	460	541	490	435	491	415	**8**												
429	437	410	438	467	467	512	521	488	435	484	424	**9**												
429	434	406	435	475	475	526	513	492	433	469	427	**10**												
430	439	407	436	478	492	538	505	491	431	468	424	**11**												
437	434	411	430	489	503	535	550	501	422	467	421	**12**												
436	432	411	424	480	500	548	572	509	417	471	417	**13**												
433	428	412	426	484	490	533	626	563	428	462	414	**14**												
436	427	410	433	498	470	525	592	543	432	456	415	**15**												
449	425	411	432	510	455	505	566	519	432	445	419	**16**												
454	433	419	426	520	452	499	545	498	442	441	422	**17**												
448	432	416	423	514	446	483	529	482	452	451	431	**18**												
443	437	422	419	498	438	473	518	473	455	487	447	**19**												
439	435	421	422	494	432	457	504	473	439	495	464	**20**												
442	428	414	426	491	433	455	504	466	465	493	468	**21**												
449	427	419	424	493	417	512	499	480	490	475	465	**22**												
450	428	427	430	502	424	540	487	511	610	455	450	**23**												
449	427	440	434	516	446	550	473	518	663	444	439	**24**												
446	424	450	432	490	458	514	467	497	641	448	430	**25**												
435	420	449	432	484	461	486	463	487	587	451	425	**26**												
437	420	442	429	500	453	485	488	479	556	447	424	**27**												
444	422	437	440	603	442	505	499	464	541	441	428	**28**												
444		430	451	577	436	536	500	450	530	442	428	**29**												
446		425	455	578	478	552	498	451	512	433	426	**30**												
440		425		532		678	497		498		423	**31**												
I	**II**	**III**	**IV**	**V**	**VI**	**VII**	**VIII**	**IX**	**X**	**XI**	**XII**		**I**	**II**	**III**	**IV**	**V**	**VI**	**VII**	**VIII**	**IX**	**X**	**XI**	**XII**
460	447	456	463	639	520	761	762	633	699	503	474	MAX												
436	431	421	431	498	462	507	543	507	482	466	431	AVE												
412	414	401	412	447	411	441	455	446	408	429	410	MIN												
MIN	406	401		AVE	468	489		MAX	719	762		**2014**	MIN				AVE				MAX			

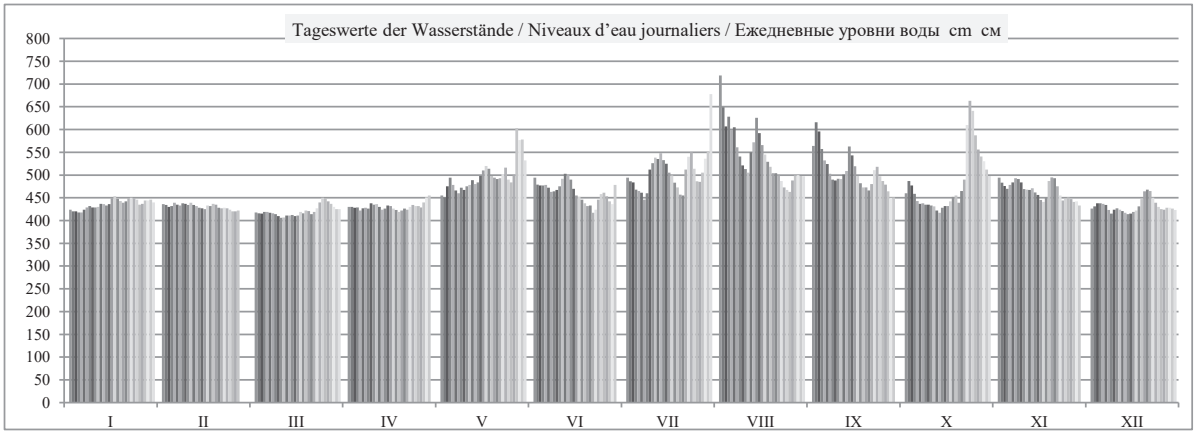

	HSW ВСУ	I	II	III	IV	V	VI	VII	VIII	IX	X	XI	XII	2014
Tage mit Überschreitung des HSW / Jours où le HNN (HSW) a été dépassé / Дни, когда был превышен ВСУ (HSW)	780	0	0	0	0	0	0	0	0	0	0	0	0	**0**
Tage mit Unterschreitung des RNW / Jours où l'ENR n'a pas été atteint / Дни, когда не был достигнут НСРУ		0	0	10	0	0	0	0	0	0	0	0	1	**11**
Tage mit Überschreitung des HSW / Jours où le HNN a été dépassé / Дни, когда был превышен ВСУ (HNN)		0	0	0	0	0	0	0	0	0	0	0	0	**0**

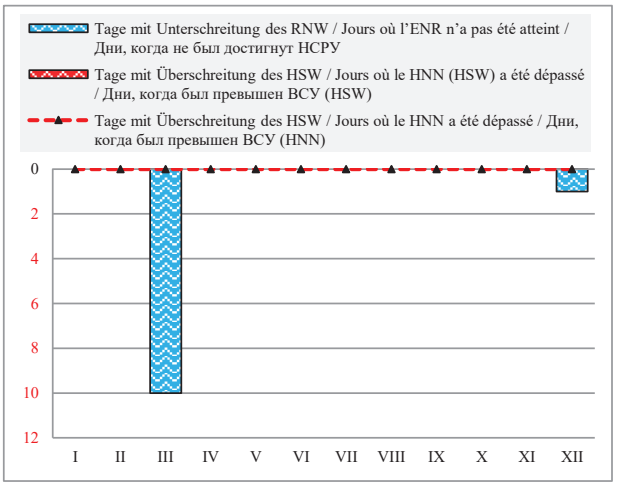

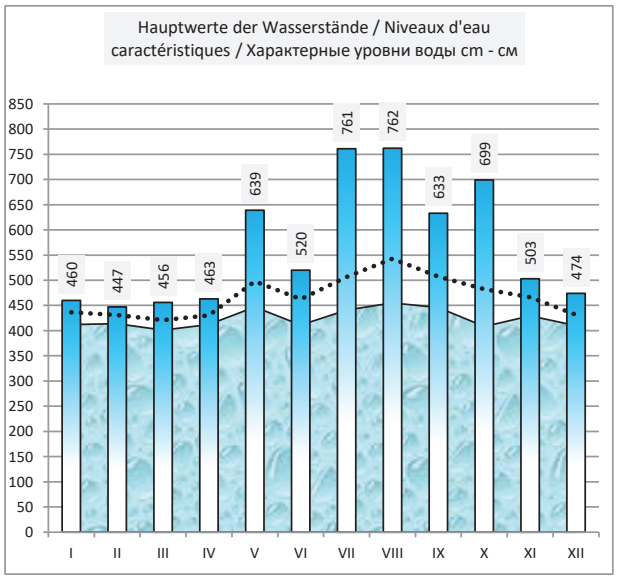

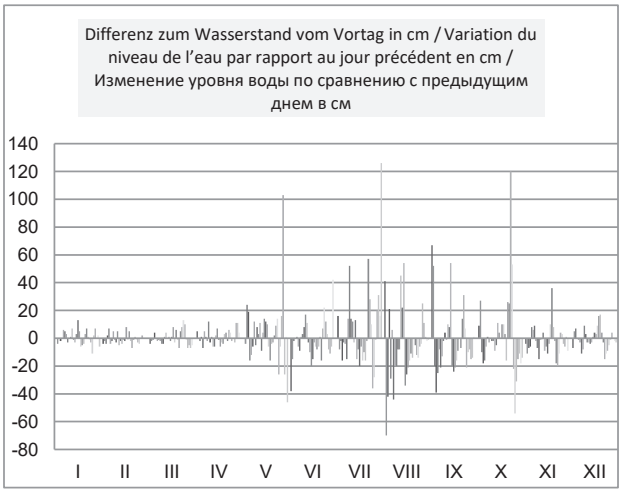

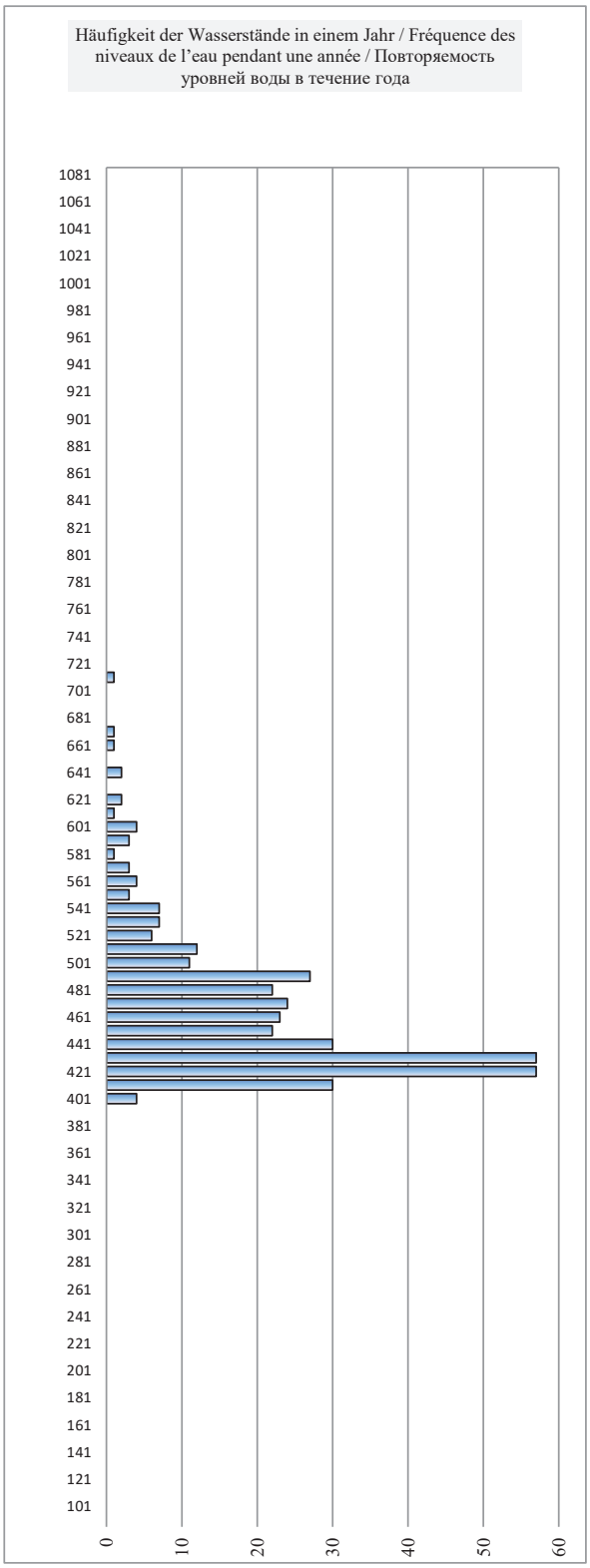

Österreich / Autriche/ Австрия

Hydrologische Messstelle Station hydrométrique Водомерный пост	**ENGELHARTSZELL** **ЭНГЕЛЬХАРТСЦЕЛЛЬ**		Beginn der Messungen / Année de construction / Год основания		*1884/1961*	
			Entfernung von Sulina / Distance de Sulina / Расстояние от Сулины km км		2 200,660	
			Absoluter Nullpunkt / Cote du «0» absolu / Абсолютная отметка «0» m м		A	276,99
Fläche des Einzugsgebiets / Superficie du bassin hydrographique / Площадь водосборного бассейна km^2 $км^2$		77 090	Höhe d. RNW-HSW / Cote de l'ENR-HNN / Отметка НСРУ-ВСУ cm см	**298**	*1981-2010*	**599**

Hauptwerte der Wasserstände / Niveaux d'eau caractéristiques / Характерные уровни воды cm см				**Hauptwerte der Abflüsse / Débits d'eau caractéristiques / Характерные расходы воды m^3/s $м^3/с$**		
1096	**806**	**879**	Maximum / Наивысший (MAX)	**9100**		
10.07.1954	04.08.1991	13.08.2002		10.07.1954		
286	**362**	**355**	Minimum / Наинизший (MIN)			
20.01.1964	01.12.1991	13.02.2006				
426	**435**	**428**	Mittel / Moyenne / Средний (AVE)			
1964 - 1990	*1991 - 2000*	*2001 - 2010*	berücksichtigter Zeitraum / Période de calcul / Период наблюдений	*... - 1990*	*1991 - 2000*	*2001 - 2010*

I	II	III	IV	V	VI	VII	VIII	IX	X	XI	XII	Datum Date Дата	I	II	III	IV	V	VI	VII	VIII	IX	X	XI	XII
376	382	383	388	407	436	437	604	478	409	427	392	**1**												
377	382	381	387	405	426	430	528	510	424	421	393	**2**												
375	380	378	387	417	426	430	497	494	416	417	397	**3**												
375	381	379	388	429	425	420	515	469	405	414	397	**4**												
376	384	378	385	417	426	415	493	457	396	419	398	**5**												
379	382	374	388	413	422	414	499	453	393	425	395	**6**												
381	382	372	388	411	415	407	469	442	394	430	389	**7**												
381	385	375	387	420	418	415	459	434	392	425	387	**8**												
381	386	373	394	415	420	449	449	434	393	422	390	**9**												
381	384	364	393	417	426	453	446	436	391	413	392	**10**												
381	385	353	392	422	438	456	441	434	389	412	391	**11**												
384	384	368	390	431	445	455	469	442	383	412	388	**12**												
383	383	381	387	424	444	460	481	444	384	415	386	**13**												
382	379	378	387	426	437	452	522	472	388	410	387	**14**												
385	380	379	390	434	423	448	496	460	390	408	387	**15**												
389	379	380	390	442	412	439	476	449	391	401	390	**16**												
391	382	383	387	451	409	436	464	435	396	398	392	**17**												
388	382	383	387	446	407	427	454	425	398	404	396	**18**												
385	386	384	388	436	402	421	447	420	398	423	404	**19**												
384	384	383	389	433	399	411	439	421	391	425	414	**20**												
385	385	382	387	431	399	411	440	417	409	423	412	**21**												
389	386	385	386	432	390	449	438	423	423	414	408	**22**												
389	386	390	388	439	393	459	429	439	496	402	402	**23**												
390	384	397	389	451	408	461	425	441	526	398	397	**24**												
388	382	401	390	433	415	445	422	431	498	400	393	**25**												
382	382	398	392	431	419	428	420	426	468	403	393	**26**												
383	382	394	392	443	413	428	436	420	455	401	390	**27**												
387	382	390	396	507	407	438	439	411	450	398	383	**28**												
387		390	402	489	404	453	437	405	445	398	383	**29**												
388		387	407	484	431	463	438	403	437	393	383	**30**												
383		386		457		562	439		430		383	**31**												
I	**II**	**III**	**IV**	**V**	**VI**	**VII**	**VIII**	**IX**	**X**	**XI**	**XII**		**I**	**II**	**III**	**IV**	**V**	**VI**	**VII**	**VIII**	**IX**	**X**	**XI**	**XII**
399	395	408	414	536	459	654	654	529	563	439	418	MAX												
383	383	382	390	435	418	441	465	441	418	412	393	AVE												
366	369	343	376	399	381	400	411	397	373	388	377	MIN												
MIN	353	343	11.3.14	AVE	414	428	31.7.14	MAX	604	654		**2014**		MIN				AVE				MAX		

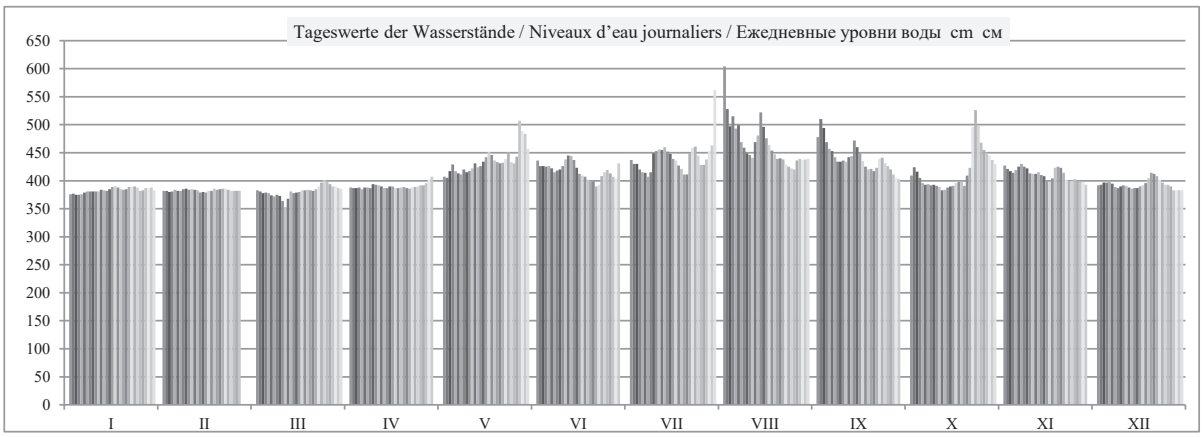

	HSW BCУ	I	II	III	IV	V	VI	VII	VIII	IX	X	XI	XII	2014
Tage mit Überschreitung des HSW / Jours où le HNN (HSW) a été dépassé / Дни, когда был превышен ВСУ (HSW)		0	0	0	0	0	0	0	0	0	0	0	0	**0**
Tage mit Unterschreitung des RNW / Jours où l'ENR n'a pas été atteint / Дни, когда не был достигнут НСРУ		0	0	0	0	0	0	0	0	0	0	0	0	**0**
Tage mit Überschreitung des HSW / Jours où le HNN a été dépassé / Дни, когда был превышен ВСУ (HNN)		0	0	0	0	0	0	0	1	0	0	0	0	**1**

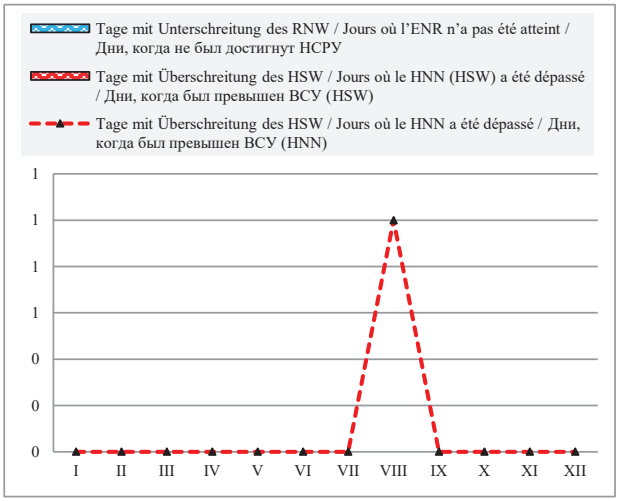

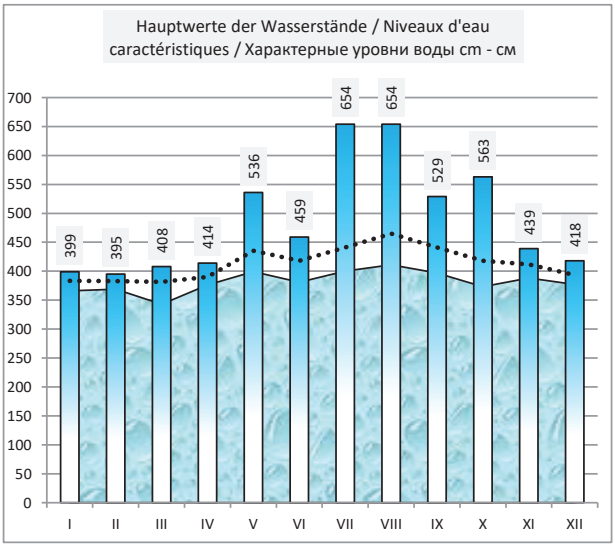

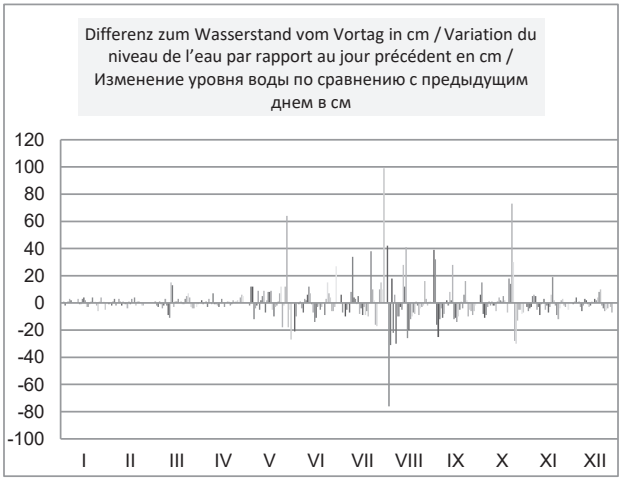

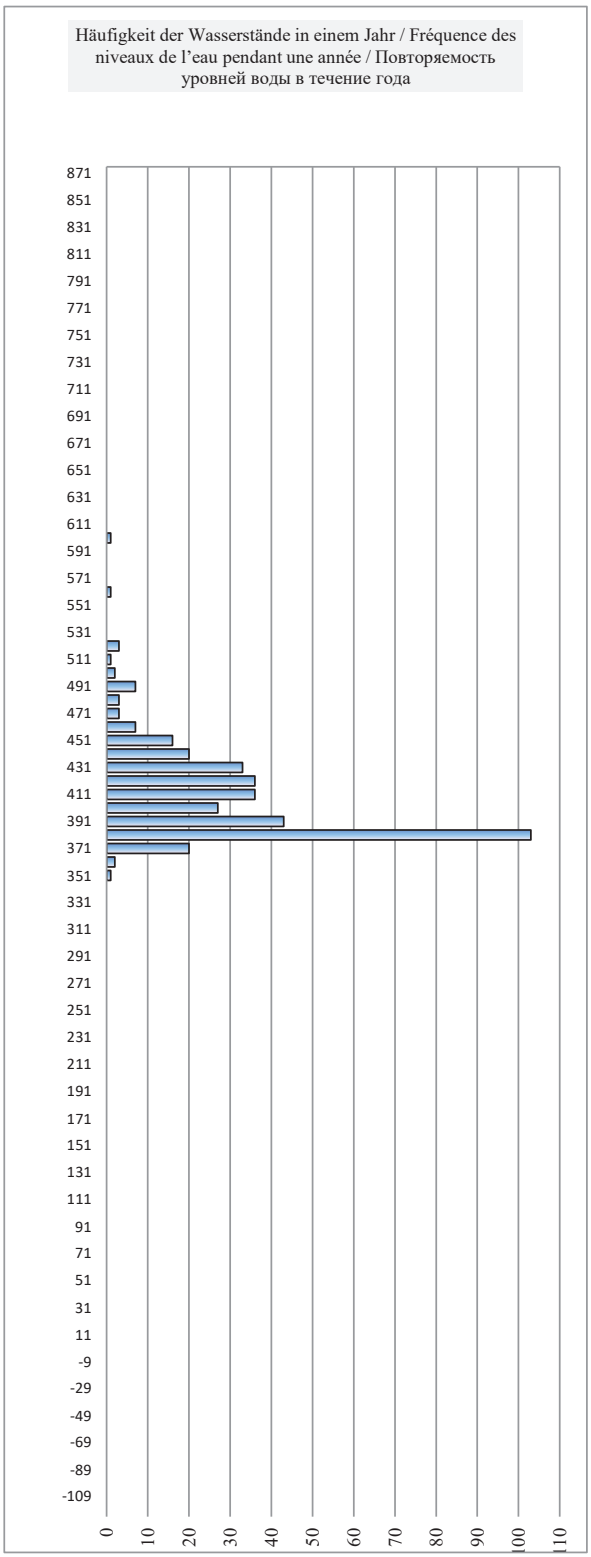

Österreich / Autriche/ Австрия

Hydrologische Messstelle Station hydrométrique Водомерный пост	**LINZ (WEHRSTELLE-ASCHACH) ЛИНЦ (ГЭС АШАХ)**		Beginn der Messungen / Année de construction / Год основания	*1821*		
			Entfernung von Sulina / Distance de Sulina / Расстояние от Сулины km км	2 135,170		
			Absoluter Nullpunkt / Cote du «0» absolu / Абсолютная отметка «0» m м	A	247,74	
Fläche des Einzugsgebiets / Superficie du bassin hydrographique / Площадь водосборного бассейна km^2 $км^2$		79 490	Höhe d. RNW-HSW / Cote de l'ENR-HNN / Отметка НСРУ-ВСУ cm см	**308**	*1981-2010*	**501**

Hauptwerte der Wasserstände / Niveaux d'eau caractéristiques / Характерные уровни воды cm см				**Hauptwerte der Abflüsse / Débits d'eau caractéristiques / Характерные расходы воды m^3/s $м^3/с$**		
962	**714**	**823**	Maximum / Наивысший (MAX)	**8800**	**5746**	**6575**
11.07.1954	04.08.1991	13.08.2002		11.07.1954	01.08.1991	13.08.2002
318	**314**	**326**	Minimum / Наинизший (MIN)	**370**	**536**	**460**
04.02.1990	02.11.1991	28.09.2003		12.01.1954	01.12.1991	30.11.2005
391	**383**	**384**	Mittel / Moyenne / Средний (AVE)	**1459**	**1402**	**1395**
1980 - 1990	*1991 - 2000*	*2001 - 2010*	berücksichtigter Zeitraum / Période de calcul / Период наблюдений	*1941 - 1990*	*1991 - 2000*	*2001 - 2010*

I	II	III	IV	V	VI	VII	VIII	IX	X	XI	XII	Datum **Date** Дата	I	II	III	IV	V	VI	VII	VIII	IX	X	XI	XII
360	362	358	361	370	386	387	507	409	366	379	358	**1**	787	865	753	877	1100	1450	1505	3600	2075	1170	1353	826
359	363	359	361	369	379	379	446	435	380	375	360	**2**	776	869	727	869	1079	1320	1363	2753	2506	1376	1271	888
360	362	358	360	375	379	378	426	426	375	374	362	**3**	765	841	733	862	1238	1317	1365	2313	2263	1277	1226	939
359	361	359	361	382	379	373	437	407	369	372	362	**4**	749	865	766	869	1402	1310	1242	2602	1923	1090	1178	952
358	363	359	360	375	379	370	423	396	365	374	360	**5**	762	908	772	805	1244	1322	1202	2283	1730	983	1252	954
360	363	359	359	372	379	369	429	392	361	377	361	**6**	801	890	755	849	1173	1279	1178	2362	1665	940	1337	925
361	362	359	362	370	376	365	408	384	362	381	358	**7**	835	875	733	886	1140	1196	1081	1934	1487	953	1410	833
361	364	359	360	376	376	370	398	380	362	378	358	**8**	850	921	709	858	1261	1227	1208	1791	1394	926	1336	768
361	364	357	363	373	377	389	390	379	361	376	359	**9**	835	908	684	976	1206	1260	1647	1614	1379	920	1289	830
361	361	357	363	375	380	393	387	381	361	372	359	**10**	855	884	665	953	1242	1347	1684	1565	1434	897	1199	872
363	363	357	363	376	387	394	385	380	360	371	360	**11**	853	936	670	938	1296	1497	1721	1502	1401	876	1184	838
361	362	348	361	382	391	394	404	385	360	370	358	**12**	897	879	653	888	1410	1586	1720	1947	1510	804	1179	806
363	362	353	360	378	389	397	414	386	357	372	357	**13**	878	855	709	835	1324	1557	1787	2129	1542	765	1205	769
363	359	359	362	378	386	391	440	412	360	369	357	**14**	857	819	717	863	1361	1462	1654	2694	2010	874	1147	757
363	361	356	360	384	379	389	426	400	360	368	357	**15**	893	802	700	914	1467	1285	1613	2298	1781	902	1100	755
365	358	357	360	388	373	383	410	389	360	363	357	**16**	961	802	711	914	1559	1163	1505	2031	1600	903	1008	808
367	362	359	361	396	372	382	401	383	363	363	357	**17**	1006	856	804	864	1653	1136	1461	1865	1436	1000	977	835
365	362	359	360	394	370	377	393	377	365	365	361	**18**	950	851	771	847	1626	1083	1341	1712	1305	1017	1049	912
365	363	359	361	388	367	373	390	374	363	375	365	**19**	909	896	826	828	1498	1012	1257	1635	1240	1013	1307	1020
363	363	359	360	385	365	368	385	375	362	377	371	**20**	905	882	803	830	1459	965	1128	1529	1246	919	1347	1164
364	360	359	362	383	366	367	386	372	372	378	368	**21**	943	822	758	871	1429	959	1124	1544	1186	1173	1316	1160
366	360	359	358	384	361	390	384	374	380	371	367	**22**	1003	812	785	840	1450	814	1646	1497	1292	1381	1189	1122
366	361	360	361	387	362	397	380	386	431	364	363	**23**	995	822	855	877	1540	873	1794	1379	1544	2498	1026	988
364	361	366	362	394	369	399	376	388	454	363	361	**24**	979	825	988	905	1661	1079	1814	1278	1547	2844	964	928
366	360	368	361	385	373	386	374	380	433	364	359	**25**	962	787	1052	894	1440	1214	1565	1219	1390	2460	1002	869
364	358	363	363	382	373	378	372	378	413	365	359	**26**	865	766	1026	884	1391	1207	1347	1189	1336	2016	1034	851
361	357	364	360	386	371	378	379	374	402	364	358	**27**	882	776	961	887	1546	1143	1341	1403	1241	1817	995	830
365	360	362	365	433	368	383	383	371	395	362	359	**28**	943	782	905	982	2496	1064	1494	1477	1128	1721	936	845
364		361	362	424	366	392	382	365	390	362	359	**29**	933		861	1069	2200	1029	1692	1448	1046	1618	934	862
364		360	369	426	378	399	382	366	385	362	360	**30**	950		815	1102	2177	1379	1843	1425	1079	1502	862	855
363		358		402		463	383		381		359	**31**	897		840		1743		3141	1472		1395		832
I	**II**	**III**	**IV**	**V**	**VI**	**VII**	**VIII**	**IX**	**X**	**XI**	**XII**		**I**	**II**	**III**	**IV**	**V**	**VI**	**VII**	**VIII**	**IX**	**X**	**XI**	**XII**
370	369	372	373	455	400	530	550	445	484	383	375	MAX	1006	936	1052	1102	2496	1586	3141	3600	2506	2844	1410	1164
363	361	359	361	386	375	386	403	387	378	370	360	AVE	886	850	791	895	1478	1218	1531	1855	1524	1291	1154	890
355	352	342	350	364	354	362	367	362	352	357	352	MIN	749	766	653	805	1079	814	1081	1189	1046	765	862	755
MIN	348	342	12.3.14	AVE	374	381	1.8.14	MAX	507	550		**2014**	MIN	653			AVE	1200				MAX	3600	

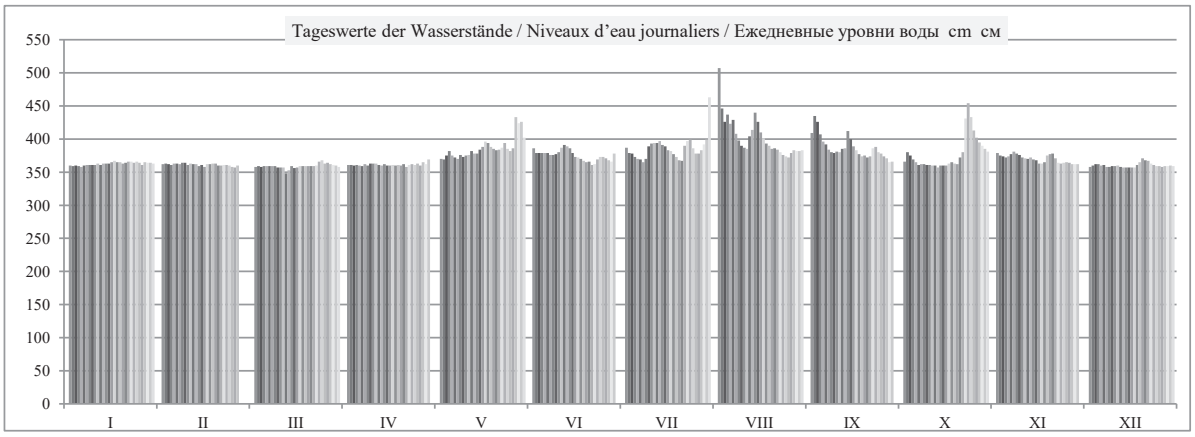

	HSW BCУ	I	II	III	IV	V	VI	VII	VIII	IX	X	XI	XII	2014
Tage mit Überschreitung des HSW / Jours où le HNN (HSW) a été dépassé / Дни, когда был превышен ВСУ (HSW)		0	0	0	0	0	0	0	0	0	0	0	0	**0**
Tage mit Unterschreitung des RNW / Jours où l'ENR n'a pas été atteint / Дни, когда не был достигнут НСРУ		0	0	0	0	0	0	0	0	0	0	0	0	**0**
Tage mit Überschreitung des HSW / Jours où le HNN a été dépassé / Дни, когда был превышен ВСУ (HNN)		0	0	0	0	0	0	0	1	0	0	0	0	**1**

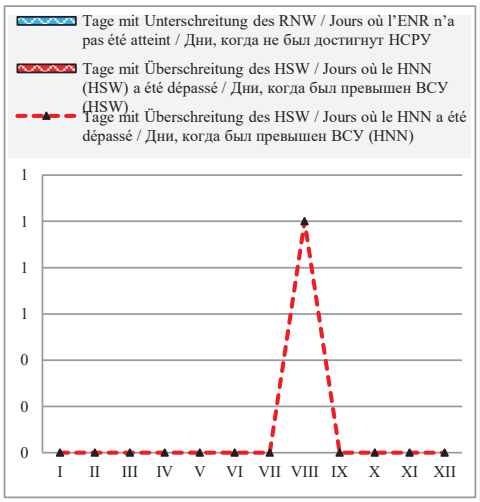

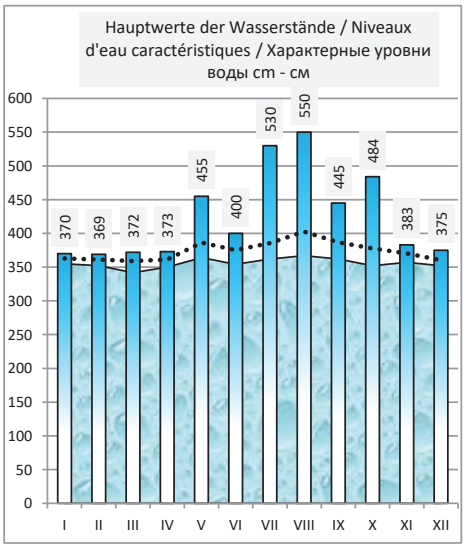

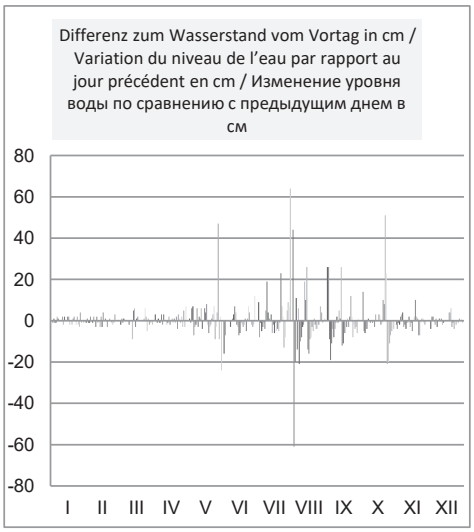

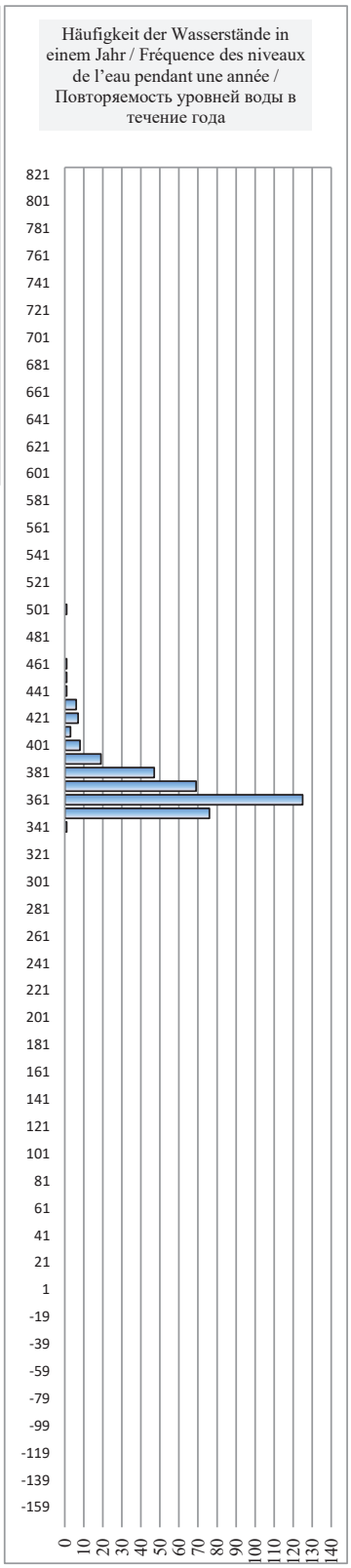

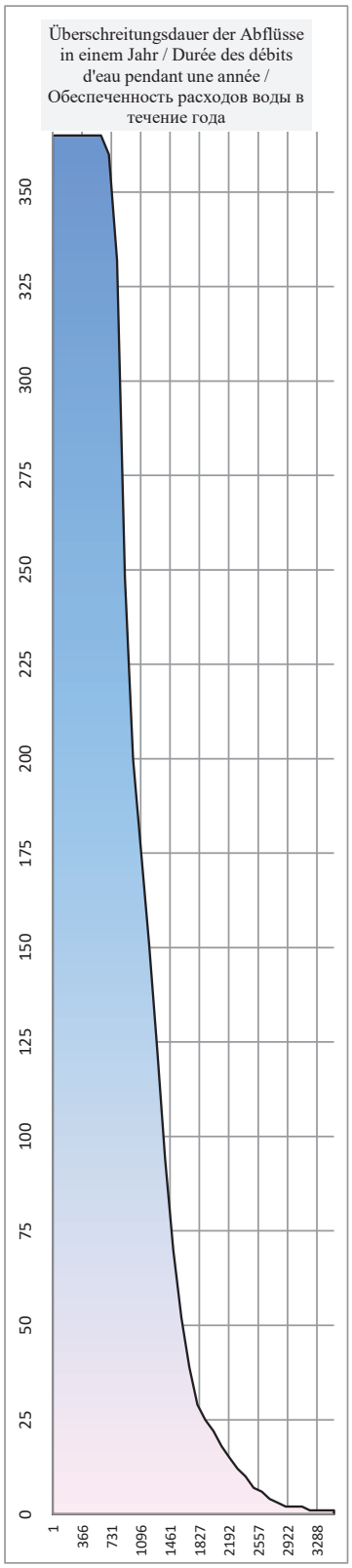

Österreich / Autriche/ Австрия

Hydrologische Messstelle Station hydrométrique Водомерный пост	**KIENSTOCK** **КИНШТОК**		Beginn der Messungen / Année de construction / Год основания		*1976*	
			Entfernung von Sulina / Distance de Sulina / Расстояние от Сулины km км		2 015,210	
			Absoluter Nullpunkt / Cote du «0» absolu / Абсолютная отметка «0» m м		A	194,00
Fläche des Einzugsgebiets / Superficie du bassin hydrographique / Площадь водосборного бассейна km^2 $км^2$		95 970	Höhe d. RNW-HSW / Cote de l'ENR-HNN / Отметка НСРУ-ВСУ cm см	**164**	*1981-2010*	**618**

Hauptwerte der Wasserstände / Niveaux d'eau caractéristiques / Характерные уровни воды cm см				**Hauptwerte der Abflüsse / Débits d'eau caractéristiques / Характерные расходы воды m^3/s $м^3/с$**		
884	**986**	**1093**	Maximum / Наивысший (MAX)	**10200**	**9647**	**11305**
01.07.1981	04.08.1991	14.08.2002		13.07.1954	04.08.1991	14.08.2002
141	**140**	**138**	Minimum / Наинизший (MIN)	**504**	**625**	**619**
01.11.1983	17.12.1991	26.12.2003		29.12.1948	12.03.1996	26.12.2003
324	**317**	**306**	Mittel / Moyenne / Средний (AVE)	**1856**	**1897**	**1854**
1976 - 1990	*1991 - 2000*	*2001 - 2010*	berücksichtigter Zeitraum / Période de calcul / Период наблюдений	*1941 - 1990*	*1991 - 2000*	*2001 - 2010*

I	II	III	IV	V	VI	VII	VIII	IX	X	XI	XII	Datum Date Дата	I	II	III	IV	V	VI	VII	VIII	IX	X	XI	XII
193	214	181	207	264	374	322	627	388	263	307	198	**1**	1019	1200	987	1158	1567	2497	2044	4947	2649	1562	1914	1096
189	225	177	206	260	335	293	488	533	300	297	197	**2**	993	1282	962	1147	1533	2161	1802	3564	4004	1862	1834	1088
188	220	173	207	280	319	290	434	510	299	285	206	**3**	988	1245	936	1154	1695	2023	1774	3051	3770	1848	1736	1148
186	208	176	208	324	314	277	458	436	268	276	210	**4**	979	1164	958	1160	2066	1973	1669	3275	3072	1600	1661	1179
186	211	180	202	291	309	257	410	386	247	275	209	**5**	978	1184	980	1122	1787	1931	1517	2825	2607	1436	1657	1166
189	210	181	199	271	308	253	425	357	233	289	201	**6**	996	1178	985	1104	1618	1922	1481	2962	2348	1339	1764	1117
197	207	178	223	259	287	240	383	331	227	306	194	**7**	1042	1156	970	1264	1525	1754	1386	2582	2119	1295	1907	1070
202	211	169	215	277	282	247	351	308	224	300	181	**8**	1075	1186	912	1207	1673	1713	1438	2297	1922	1276	1858	988
202	218	167	231	275	287	306	332	299	222	296	186	**9**	1075	1231	897	1328	1651	1752	1909	2133	1848	1260	1825	1020
204	213	162	240	277	293	331	321	305	215	274	196	**10**	1083	1196	869	1385	1670	1797	2121	2039	1904	1212	1642	1085
206	215	165	244	287	310	322	308	306	210	264	188	**11**	1095	1210	888	1421	1752	1944	2041	1925	1912	1173	1566	1029
206	218	161	227	325	322	323	344	343	207	262	183	**12**	1100	1234	863	1294	2070	2045	2055	2241	2231	1156	1548	1002
213	210	166	215	305	325	329	392	377	192	268	179	**13**	1142	1176	893	1207	1901	2069	2102	2660	2534	1056	1598	975
206	204	171	216	304	313	317	443	453	200	259	176	**14**	1098	1137	927	1217	1892	1971	2003	3135	3222	1110	1527	952
204	197	174	219	334	289	314	431	426	218	247	172	**15**	1088	1088	943	1235	2152	1766	1976	3017	2980	1230	1439	933
216	190	177	229	510	266	302	384	372	208	238	176	**16**	1157	1045	960	1306	3809	1583	1875	2591	2481	1165	1370	958
225	198	208	223	579	257	289	362	333	223	223	186	**17**	1217	1095	1165	1264	4466	1511	1763	2395	2140	1270	1267	1020
214	204	211	213	492	248	278	333	309	240	233	195	**18**	1144	1138	1184	1197	3600	1444	1673	2142	1932	1390	1337	1076
209	203	213	213	433	237	261	324	289	233	262	229	**19**	1118	1129	1196	1195	3038	1365	1548	2059	1763	1334	1553	1307
206	210	207	220	385	227	243	307	287	217	281	259	**20**	1099	1176	1156	1244	2603	1296	1410	1914	1749	1226	1698	1531
215	205	194	238	364	230	240	307	280	255	278	263	**21**	1154	1140	1070	1369	2410	1315	1387	1919	1691	1509	1674	1556
225	198	196	228	362	213	303	310	290	315	262	246	**22**	1216	1094	1082	1298	2393	1200	1889	1945	1772	1989	1555	1431
224	197	205	227	363	204	334	300	337	474	238	229	**23**	1213	1090	1142	1293	2404	1139	2151	1861	2178	3474	1373	1307
222	194	234	233	376	228	348	290	350	676	226	216	**24**	1196	1070	1345	1339	2518	1304	2269	1779	2289	5478	1286	1218
220	191	244	235	350	260	311	283	322	520	224	198	**25**	1214	1051	1417	1350	2285	1535	1955	1719	2042	3876	1275	1097
209	188	237	234	327	258	282	268	311	435	230	192	**26**	1166	1031	1363	1341	2088	1524	1706	1601	1948	3061	1318	1058
205	185	223	230	337	252	268	281	309	395	220	188	**27**	1141	1011	1265	1316	2170	1477	1600	1702	1938	2687	1246	1030
211	184	216	241	506	233	299	305	300	369	216	196	**28**	1185	1003	1219	1395	3765	1338	1851	1902	1861	2453	1214	1083
216		214	258	568	226	332	293	269	350	210	189	**29**	1218		1200	1522	4348	1287	2130	1801	1603	2290	1174	1039
215		203	275	530	261	330	297	262	326	204	189	**30**	1213		1126	1656	3973	1558	2116	1838	1551	2080	1132	1039
209		200		437		471	312		315		188	**31**	1170		1112		3081		3418	1961		1981		1028
I	**II**	**III**	**IV**	**V**	**VI**	**VII**	**VIII**	**IX**	**X**	**XI**	**XII**		**I**	**II**	**III**	**IV**	**V**	**VI**	**VII**	**VIII**	**IX**	**X**	**XI**	**XII**
240	231	251	288	682	396	640	674	558	750	313	271	MAX	1218	1282	1417	1656	4466	2497	3418	4947	4004	5478	1914	1556
207	205	192	225	363	276	300	358	346	293	258	200	AVE	1115	1141	1064	1283	2436	1673	1873	2380	2269	1861	1532	1117
182	181	158	197	247	199	229	261	258	181	199	170	MIN	978	1003	863	1104	1525	1139	1386	1601	1551	1056	1132	933
MIN	161	158	10.3.14	AVE	269	293	24.10.14	MAX	676	750		**2014**	MIN	863			AVE	1649				MAX	5478	

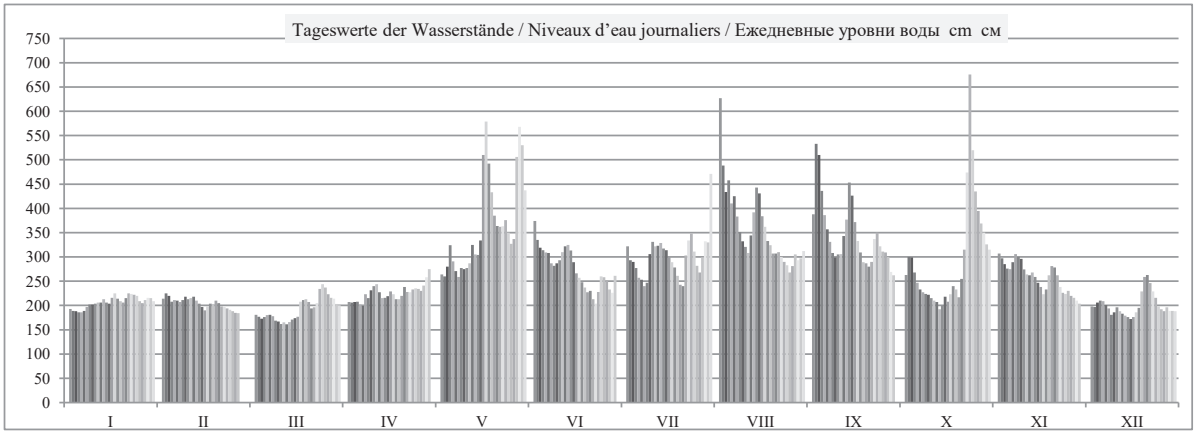

	HSW BCY	I	II	III	IV	V	VI	VII	VIII	IX	X	XI	XII	2014
Tage mit Überschreitung des HSW / Jours où le HNN (HSW) a été dépassé / Дни, когда был превышен ВСУ (HSW)	708	0	0	0	0	0	0	0	0	0	0	0	0	**0**
Tage mit Unterschreitung des RNW / Jours où l'ENR n'a pas été atteint / Дни, когда не был достигнут НСРУ		0	0	2	0	0	0	0	0	0	0	0	0	**2**
Tage mit Überschreitung des HSW / Jours où le HNN a été dépassé / Дни, когда был превышен ВСУ (HNN)		0	0	0	0	0	0	0	1	0	1	0	0	**2**

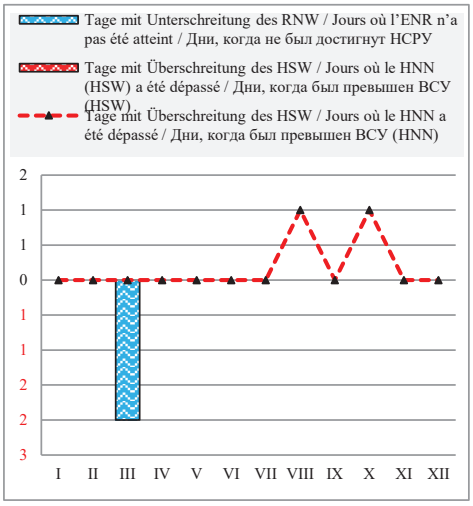

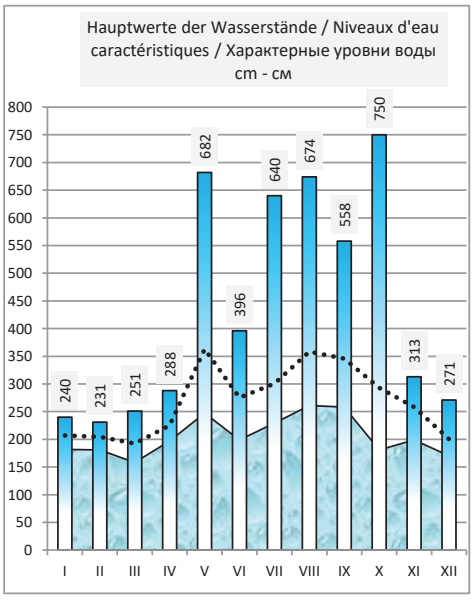

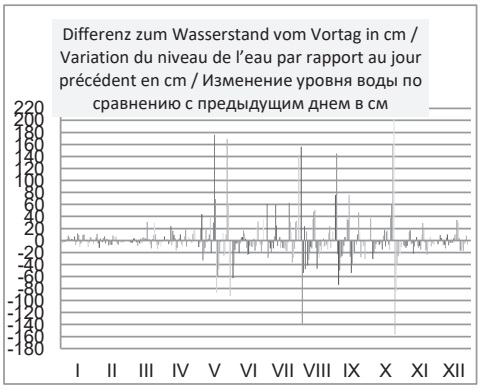

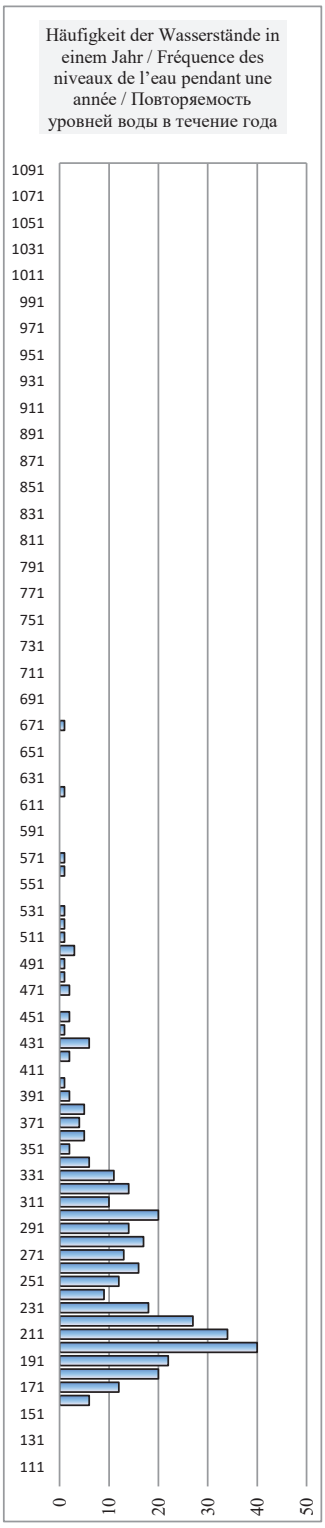

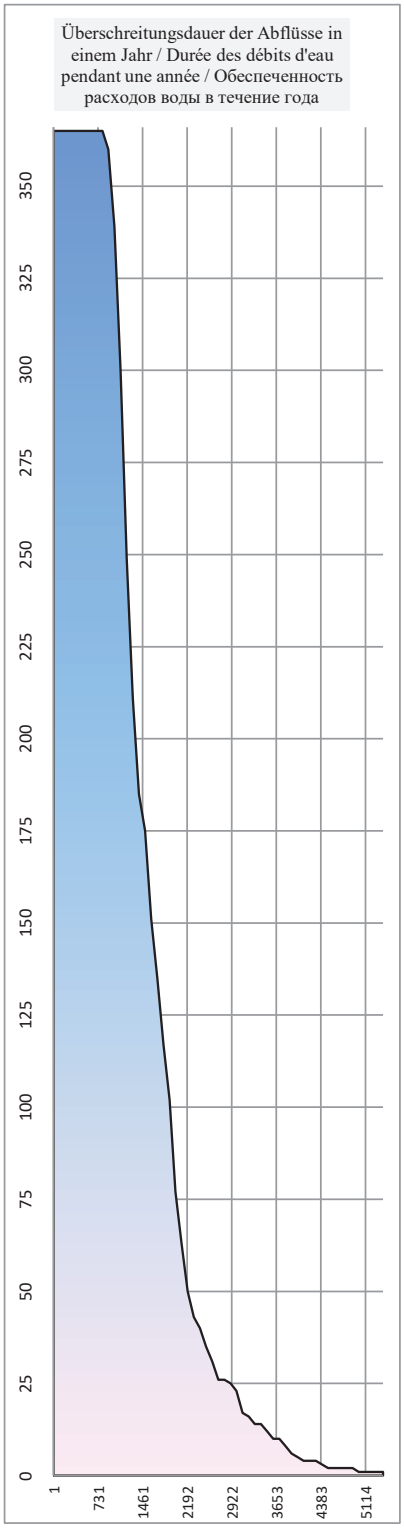

Österreich / Autriche/ Австрия

Hydrologische Messstelle Station hydrométrique Водомерный пост	**WIEN KORNEUBURG ВЕНА КОРНЁЙБУРГ**		Beginn der Messungen / Année de construction / Год основания	*1996*	
			Entfernung von Sulina / Distance de Sulina / Расстояние от Сулины km км	1 941,460	
			Absoluter Nullpunkt / Cote du «0» absolu / Абсолютная отметка «0» m м	A	159,87
Fläche des Einzugsgebiets / Superficie du bassin hydrographique / Площадь водосборного бассейна km^2 $км^2$		101 537	Höhe d. RNW-HSW / Cote de l'ENR-HNN / Отметка НСРУ-ВСУ cm см	**191**	*1981-2010*	**549**

Hauptwerte der Wasserstände / Niveaux d'eau caractéristiques / Характерные уровни воды cm см				**Hauptwerte der Abflüsse / Débits d'eau caractéristiques / Характерные расходы воды m^3/s $м^3/с$**		
	664	**789**	Maximum / Наивысший (MAX)		**6919**	**10419**
	08.07.1997	15.08.2002			22.10.1996	15.08.2002
	103	**173**	Minimum / Наинизший (MIN)		**667**	**498**
	12.03.1996	17.01.2006			04.11.1997	17.01.2006
	324	**293**	Mittel / Moyenne / Средний (AVE)		**1952**	**1909**
... - 1990	*1996 - 2000*	*2001 - 2010*	berücksichtigter Zeitraum / Période de calcul / Период наблюдений	*... - 1990*	*1996 - 2000*	*2001 - 2010*

I	II	III	IV	V	VI	VII	VIII	IX	X	XI	XII	Datum Date Дата	I	II	III	IV	V	VI	VII	VIII	IX	X	XI	XII
216	230	209	225	263	360	310	557	348	266	301	224	**1**	1061	1220	991	1163	1568	2544	2044	4990	2451	1598	1949	1156
213	237	206	225	261	329	288	446	485	292	292	223	**2**	1030	1292	958	1164	1548	2234	1822	3517	4005	1860	1867	1137
212	234	206	225	273	314	283	403	466	294	284	227	**3**	1017	1260	953	1164	1671	2083	1776	3007	3759	1889	1780	1189
211	227	206	226	309	309	278	415	411	272	277	232	**4**	1006	1185	951	1175	2031	2036	1721	3155	3107	1656	1715	1241
210	229	210	223	285	302	262	383	367	255	275	231	**5**	1002	1208	994	1138	1796	1964	1552	2790	2609	1488	1690	1228
212	227	207	221	271	301	258	391	341	247	285	225	**6**	1016	1182	964	1115	1646	1951	1514	2871	2351	1399	1794	1160
215	225	208	234	260	286	250	363	320	243	297	223	**7**	1058	1161	975	1258	1539	1798	1432	2569	2146	1358	1919	1137
220	227	203	231	272	280	252	335	301	240	294	215	**8**	1110	1183	918	1229	1659	1741	1450	2289	1952	1321	1881	1050
220	232	201	238	273	283	290	320	293	238	292	217	**9**	1112	1241	894	1306	1667	1772	1843	2144	1872	1301	1865	1075
221	230	200	248	272	286	317	309	297	234	274	223	**10**	1121	1220	882	1411	1665	1807	2113	2029	1910	1260	1681	1145
221	230	201	249	281	299	307	300	299	229	267	217	**11**	1117	1216	902	1423	1757	1934	2018	1949	1932	1202	1608	1080
222	233	198	241	308	307	310	321	327	227	265	217	**12**	1131	1247	863	1332	2022	2010	2044	2155	2213	1191	1588	1077
226	228	198	231	296	312	313	363	356	218	268	213	**13**	1170	1197	859	1228	1901	2066	2074	2567	2507	1092	1621	1030
223	224	200	230	292	303	306	399	419	222	264	210	**14**	1144	1153	882	1218	1867	1978	2001	2969	3186	1133	1573	995
221	219	205	233	316	285	302	399	403	233	257	209	**15**	1115	1101	942	1245	2100	1794	1964	2962	3010	1254	1501	987
228	215	206	239	452	267	295	361	357	229	249	210	**16**	1193	1057	950	1311	3709	1609	1892	2549	2509	1207	1426	1003
234	218	221	235	549	260	283	342	325	236	238	216	**17**	1265	1090	1120	1270	4895	1536	1771	2354	2196	1283	1302	1060
231	224	229	230	459	255	276	320	304	250	244	221	**18**	1227	1153	1212	1216	3675	1486	1702	2145	1984	1431	1370	1115
225	222	228	228	413	247	264	312	288	245	262	240	**19**	1165	1132	1192	1196	3133	1397	1580	2061	1818	1378	1561	1324
224	226	226	233	368	240	251	298	286	236	276	264	**20**	1148	1172	1173	1255	2621	1330	1445	1927	1799	1281	1702	1578
228	224	218	246	348	241	248	297	280	254	276	267	**21**	1193	1155	1087	1388	2421	1341	1406	1913	1746	1469	1696	1613
234	219	218	240	344	233	289	302	285	303	266	256	**22**	1266	1098	1092	1330	2380	1247	1830	1962	1791	1978	1594	1491
236	218	223	238	345	223	316	294	321	409	250	245	**23**	1282	1088	1142	1309	2387	1143	2103	1885	2149	3169	1428	1375
234	217	240	243	354	238	329	286	335	591	241	235	**24**	1263	1071	1324	1357	2473	1306	2234	1804	2290	5494	1332	1271
232	217	248	246	337	261	303	280	311	480	238	224	**25**	1236	1073	1415	1389	2307	1548	1974	1740	2052	3939	1301	1147
226	213	245	244	316	261	279	269	303	409	242	219	**26**	1172	1033	1378	1364	2108	1545	1734	1628	1975	3072	1348	1099
223	212	235	242	322	258	267	277	300	373	235	217	**27**	1137	1017	1273	1345	2165	1516	1607	1706	1941	2678	1276	1073
225	212	230	247	440	246	288	295	298	352	234	222	**28**	1166	1020	1216	1399	3524	1384	1822	1897	1922	2456	1265	1127
231		230	260	508	240	316	288	272	336	230	217	**29**	1228		1216	1540	4311	1321	2102	1818	1663	2302	1221	1071
231		223	271	484	259	311	289	266	317	227	216	**30**	1227		1143	1648	3990	1519	2056	1832	1597	2112	1188	1069
229		221		414		411	301		306		217	**31**	1203		1118		3138		3137	1957		2007		1072
I	**II**	**III**	**IV**	**V**	**VI**	**VII**	**VIII**	**IX**	**X**	**XI**	**XII**		**I**	**II**	**III**	**IV**	**V**	**VI**	**VII**	**VIII**	**IX**	**X**	**XI**	**XII**
246	242	255	283	610	379	555	586	503	626	309	273	MAX	1282	1292	1415	1648	4895	2544	3137	4990	4005	5494	1949	1613
224	224	216	237	345	276	292	339	332	291	263	226	AVE	1148	1151	1064	1296	2441	1698	1863	2359	2281	1879	1568	1167
206	207	194	216	252	219	241	262	262	213	222	205	MIN	1002	1017	859	1115	1539	1143	1406	1628	1597	1092	1188	987
MIN	198	194	10.3.14	AVE	272	291	24.10.14	MAX	591	626		**2014**		MIN	859			AVE	1663			MAX	5494	

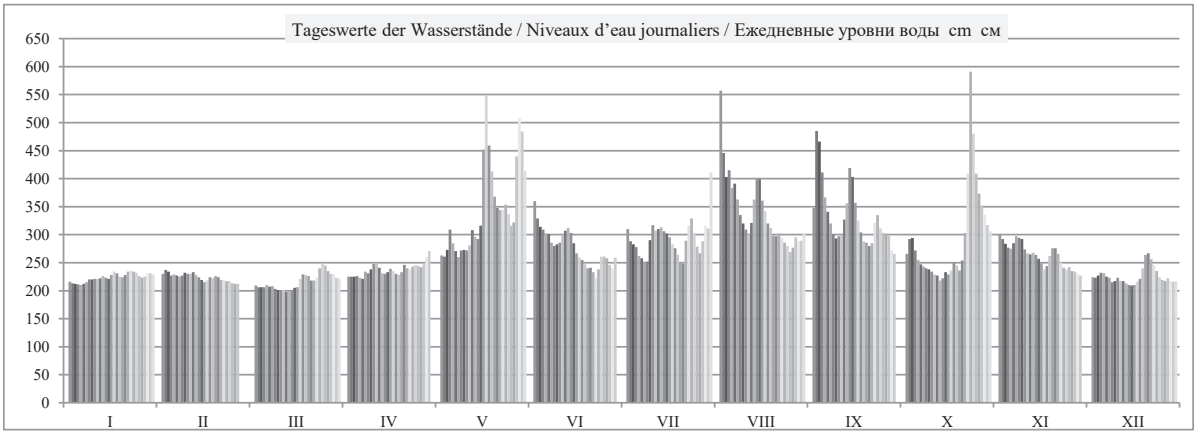

	HSW BCУ	I	II	III	IV	V	VI	VII	VIII	IX	X	XI	XII	2014
Tage mit Überschreitung des HSW / Jours où le HNN (HSW) a été dépassé / Дни, когда был превышен ВСУ (HSW)	639	0	0	0	0	0	0	0	0	0	0	0	0	**0**
Tage mit Unterschreitung des RNW / Jours où l'ENR n'a pas été atteint / Дни, когда не был достигнут НСРУ		0	0	0	0	0	0	0	0	0	0	0	0	**0**
Tage mit Überschreitung des HSW / Jours où le HNN a été dépassé / Дни, когда был превышен ВСУ (HNN)		0	0	0	0	1	0	0	1	0	1	0	0	**3**

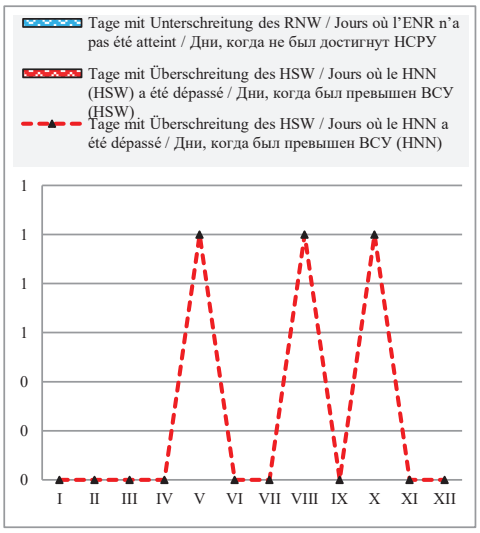

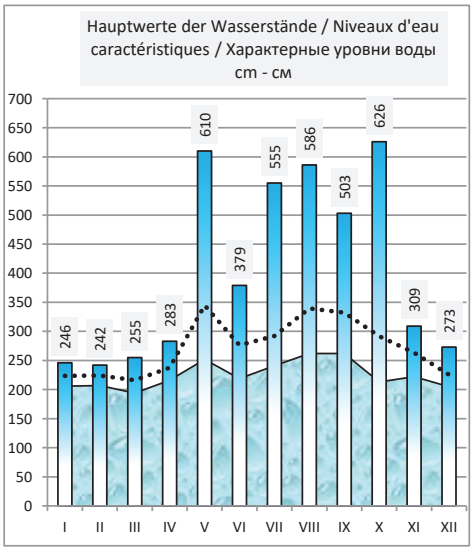

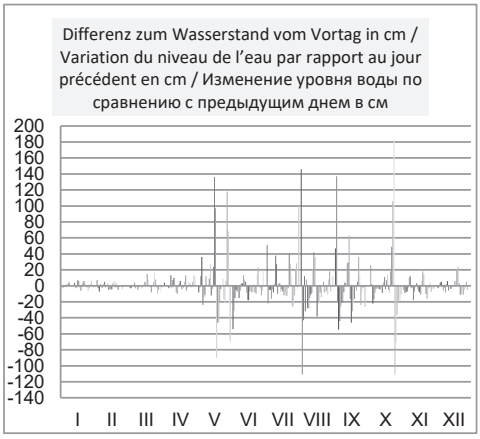

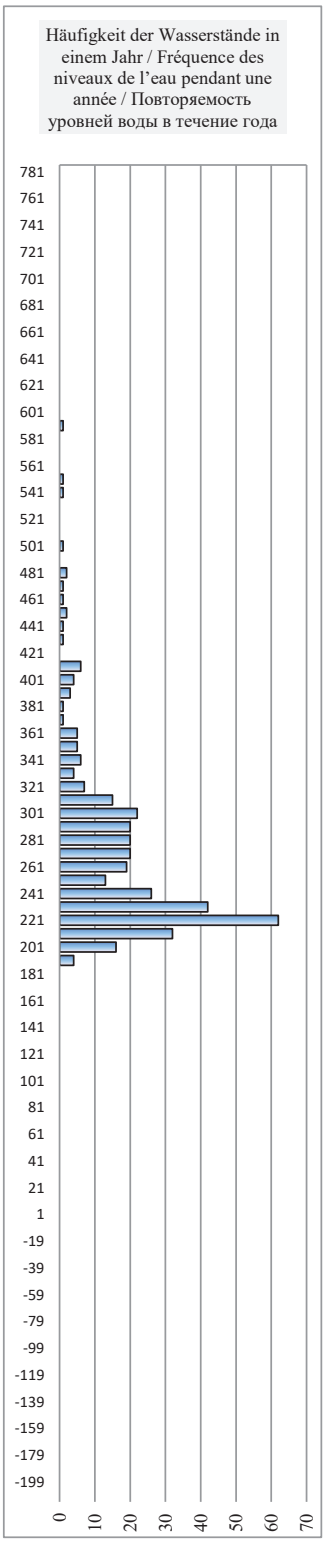

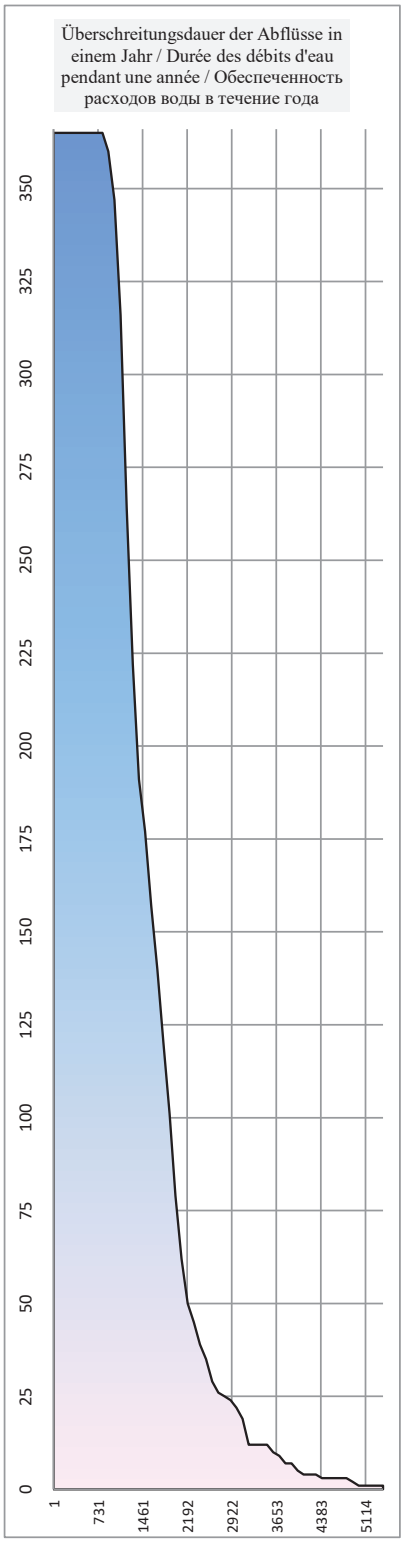

Österreich / Autriche/ Австрия

Hydrologische Messstelle Station hydrométrique Водомерный пост	**WILDUNGSMAUER** **ВИЛЬДУНГСМАУЭР**	Beginn der Messungen / Année de construction / Год основания		*1997/1940*		
		Entfernung von Sulina / Distance de Sulina / Расстояние от Сулины km км		1 894,720		
		Absoluter Nullpunkt / Cote du «0» absolu / Абсолютная отметка «0» m м		A	139,48	
Fläche des Einzugsgebiets / Superficie du bassin hydrographique / Площадь водосборного бассейна km^2 $км^2$	79 490	Höhe d. RNW-HSW / Cote de l'ENR-HNN / Отметка НСРУ-ВСУ cm см	**162**	*1981-2010*	**564**	

Hauptwerte der Wasserstände / Niveaux d'eau caractéristiques / Характерные уровни воды cm см				**Hauptwerte der Abflüsse / Débits d'eau caractéristiques / Характерные расходы воды m^3/s $м^3/с$**		
895	**734**	**867**	Maximum / Наивысший (MAX)		**7158**	**10211**
	09.07.1997	15.08.2002			09.07.1997	15.08.2002
	137	**117**	Minimum / Наинизший (MIN)		**728**	**653**
	13.03.1996	09.12.2003			13.03.1996	09.12.2003
293		**285**	Mittel / Moyenne / Средний (AVE)			**1906**
1941 - 1990	*1991 - 2000*	*2001 - 2010*	berücksichtigter Zeitraum / Période de calcul / Период наблюдений	*1941 - 1990*	*1991 - 2000*	*2001 - 2010*

I	II	III	IV	V	VI	VII	VIII	IX	X	XI	XII	Datum Date Дата	I	II	III	IV	V	VI	VII	VIII	IX	X	XI	XII
177	195	168	191	244	374	304	570	328	253	298	196	1	1117	1231	1056	1206	1579	2676	2054	4838	2269	1623	2003	1213
173	206	166	191	244	337	282	478	502	280	289	195	2	1088	1304	1042	1202	1578	2339	1863	3719	3982	1849	1923	1205
171	205	162	191	251	313	272	423	489	293	277	199	3	1077	1298	1020	1204	1627	2131	1777	3151	3829	1961	1821	1233
169	194	162	194	299	308	270	420	438	265	269	206	4	1063	1225	1019	1224	2009	2084	1761	3129	3302	1722	1758	1278
170	194	170	190	280	299	245	403	379	243	261	205	5	1070	1228	1068	1200	1854	2006	1564	2959	2726	1548	1691	1276
170	197	167	185	256	298	240	399	348	229	275	201	6	1069	1243	1051	1164	1664	1998	1526	2916	2438	1446	1803	1243
177	192	167	200	243	280	232	376	325	222	290	197	7	1114	1213	1050	1268	1568	1851	1462	2694	2232	1394	1930	1223
183	192	159	202	251	271	226	341	300	220	289	187	8	1150	1209	1000	1280	1631	1769	1425	2371	2019	1376	1925	1156
182	205	154	207	260	273	267	323	287	216	286	187	9	1148	1301	975	1316	1697	1784	1740	2217	1908	1352	1902	1155
186	200	152	226	253	277	316	305	289	211	266	194	10	1174	1264	961	1449	1647	1822	2154	2058	1923	1314	1733	1203
183	199	154	224	270	290	301	299	296	205	254	189	11	1155	1258	969	1431	1771	1930	2027	2012	1980	1272	1631	1168
188	207	149	218	296	300	306	311	322	202	251	189	12	1184	1314	943	1391	1986	2013	2069	2113	2210	1251	1609	1167
189	199	151	203	290	311	308	363	360	191	254	178	13	1194	1257	951	1286	1937	2107	2086	2578	2543	1179	1629	1100
190	195	158	199	281	301	303	399	431	190	250	176	14	1196	1228	994	1257	1863	2024	2043	2915	3228	1177	1602	1085
185	185	162	204	308	280	295	418	427	207	239	172	15	1167	1164	1021	1289	2084	1847	1978	3101	3189	1284	1520	1061
192	180	165	214	420	256	290	373	371	204	231	174	16	1214	1132	1040	1357	3215	1647	1931	2670	2648	1267	1457	1073
205	182	183	209	591	245	272	349	334	210	216	183	17	1297	1147	1151	1329	5148	1559	1781	2446	2307	1308	1349	1130
202	190	200	201	486	239	265	323	306	231	221	190	18	1279	1199	1267	1272	3842	1519	1720	2218	2069	1456	1388	1175
194	190	198	197	443	227	250	312	284	226	244	212	19	1221	1198	1252	1244	3399	1428	1605	2115	1882	1421	1554	1321
191	194	195	204	380	219	233	295	280	215	263	248	20	1202	1227	1229	1290	2735	1369	1472	1976	1843	1342	1703	1583
196	193	183	219	356	218	224	292	274	223	265	255	21	1238	1217	1153	1396	2502	1362	1408	1947	1797	1404	1725	1643
205	186	180	215	347	210	265	297	274	295	253	242	22	1300	1173	1136	1366	2422	1310	1727	1995	1794	1972	1627	1537
209	183	189	212	347	192	309	291	314	375	234	226	23	1328	1151	1189	1350	2417	1190	2097	1941	2139	2714	1478	1424
206	181	211	216	357	207	329	282	338	614	219	213	24	1303	1142	1342	1374	2517	1286	2266	1863	2349	5465	1372	1329
204	179	224	222	347	241	303	270	314	521	217	199	25	1294	1128	1434	1420	2419	1534	2047	1763	2133	4218	1357	1231
196	176	222	218	316	244	272	258	303	434	221	189	26	1237	1109	1416	1388	2149	1558	1779	1669	2040	3261	1382	1169
188	173	212	216	320	240	251	262	293	387	212	183	27	1183	1091	1344	1374	2180	1524	1613	1696	1959	2803	1325	1128
192	172	199	219	413	226	274	286	300	363	210	193	28	1210	1084	1261	1396	3114	1421	1797	1897	2014	2569	1310	1192
199		200	238	539	215	313	281	266	344	205	185	29	1261		1265	1536	4453	1343	2124	1853	1731	2400	1277	1143
198		192	253	509	232	304	277	255	322	201	185	30	1254		1212	1646	4099	1466	2048	1821	1640	2204	1248	1140
194		186		443		390	296		305		182	31	1226		1170		3395		2841	1981		2058		1123
I	**II**	**III**	**IV**	**V**	**VI**	**VII**	**VIII**	**IX**	**X**	**XI**	**XII**		**I**	**II**	**III**	**IV**	**V**	**VI**	**VII**	**VIII**	**IX**	**X**	**XI**	**XII**
216	216	231	266	622	398	510	590	519	646	304	259	MAX	1328	1314	1434	1646	5148	2676	2841	4838	3982	5465	2003	1643
189	191	179	209	343	264	281	341	334	281	249	198	AVE	1194	1205	1128	1330	2468	1730	1864	2407	2337	1923	1601	1229
164	169	143	180	234	188	214	250	250	180	192	167	MIN	1063	1084	943	1164	1568	1190	1408	1669	1640	1177	1248	1061
MIN	149	143	12.3.14	AVE	255	280	24.10.14	MAX	614	646		**2014**	MIN	943			AVE	1705				MAX	5465	

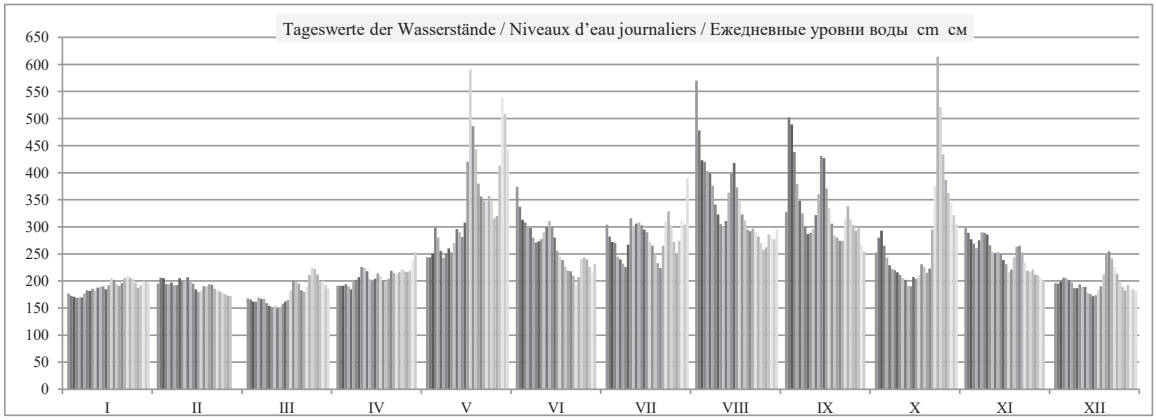

	HSW ВСУ	I	II	III	IV	V	VI	VII	VIII	IX	X	XI	XII	2014
Tage mit Überschreitung des HSW / Jours où le HNN (HSW) a été dépassé / Дни, когда был превышен ВСУ (HSW)	654	0	0	0	0	0	0	0	0	0	0	0	0	**0**
Tage mit Unterschreitung des RNW / Jours où l'ENR n'a pas été atteint / Дни, когда не был достигнут НСРУ		0	0	7	0	0	0	0	0	0	0	0	0	7
Tage mit Überschreitung des HSW / Jours où le HNN a été dépassé / Дни, когда был превышен ВСУ (HNN)		0	0	0	0	1	0	0	1	0	1	0	0	**3**

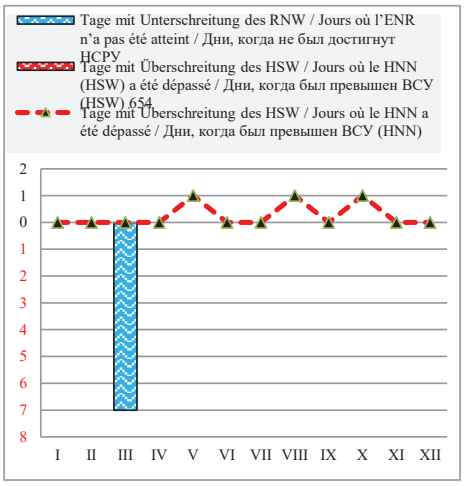

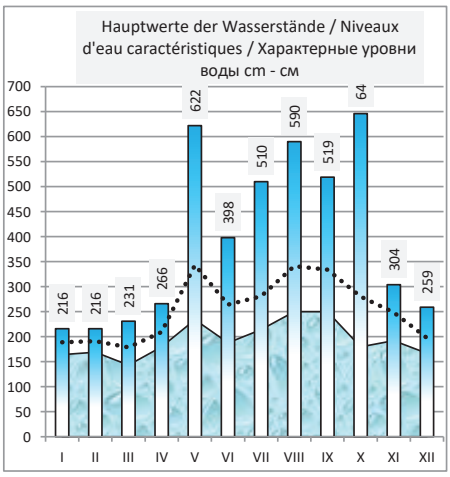

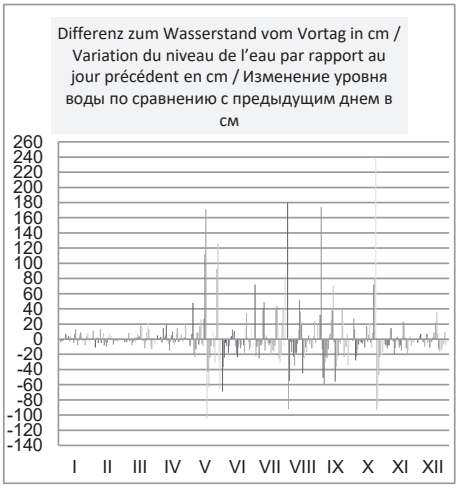

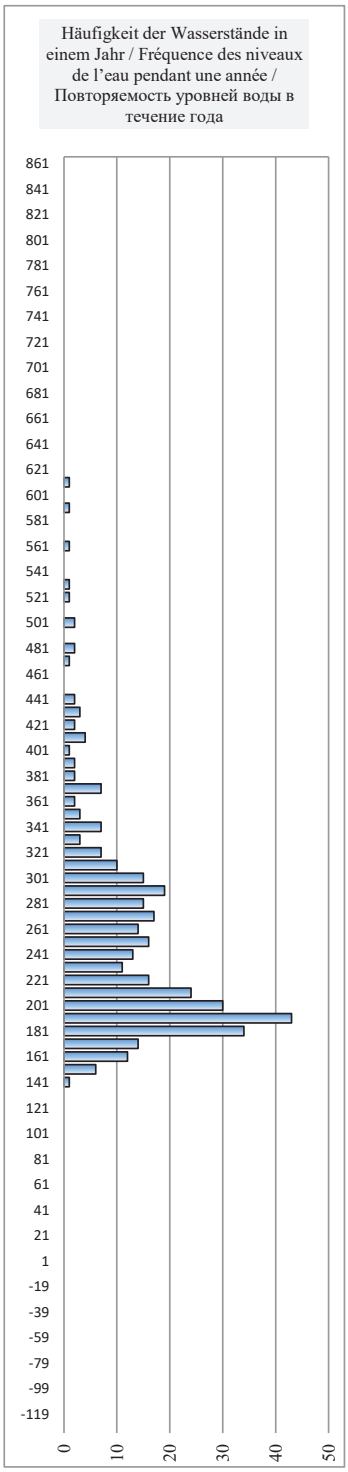

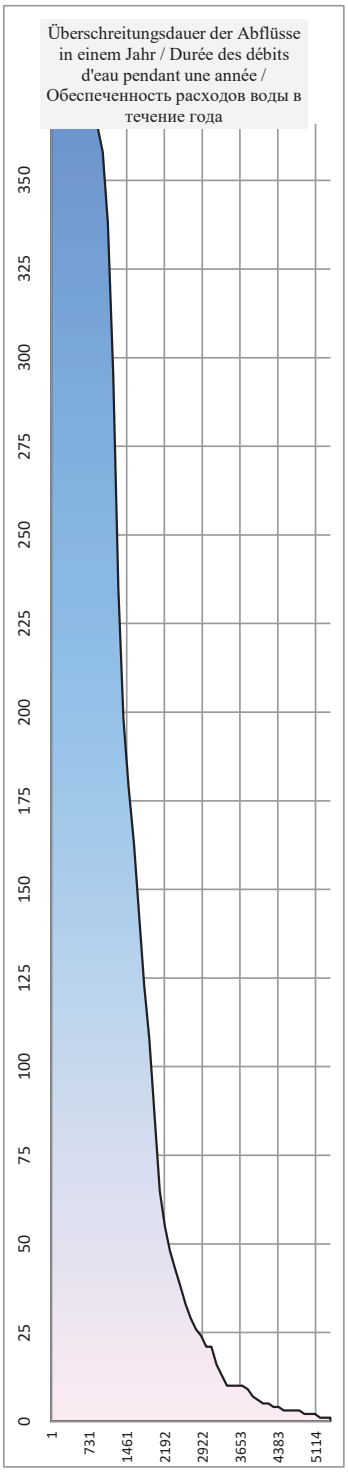

Slowakei / Slovaquie / Словакия

Hydrologische Messstelle Station hydrométrique Водомерный пост	**DEVÍN** **ДЕВИН**		Beginn der Messungen / Année de construction / Год основания		*1921*	
			Entfernung von Sulina / Distance de Sulina / Расстояние от Сулины km км		1 879,780	
			Absoluter Nullpunkt / Cote du «0» absolu / Абсолютная отметка «0» m м	B	132,84	
Fläche des Einzugsgebiets / Superficie du bassin hydrographique / Площадь водосборного бассейна km^2 $км^2$		131 244	Höhe d. RNW-HSW / Cote de l'ENR-HNN / Отметка НСРУ-ВСУ cm см	**130**	*1981-2010*	**600**

Hauptwerte der Wasserstände / Niveaux d'eau caractéristiques / Характерные уровни воды cm см				Hauptwerte der Abflüsse / Débits d'eau caractéristiques / Характерные расходы воды m^3/s $м^3/с$		
904	**757**	**948**	Maximum / Наивысший (MAX)	**10400**	**9031**	**10180**
16.06.1954	09.07.1997	15.08.2002		05.07.1954	06.08.1991	15.08.2002
0	**87**	**80**	Minimum / Наинизший (MIN)	**582**	**854**	**800**
31.6.1989	12.03.1996	09.12.2003		28.12.1948	18.12.1991	09.12.2003
335	**283**	**262**	Mittel / Moyenne / Средний (AVE)	**1985**	**2066**	**2081**
1946 - 1990	*1991 - 2000*	*2001 - 2010*	berücksichtigter Zeitraum / Période de calcul / Период наблюдений	*1921 - 1990*	*1991 - 2000*	*2001 - 2010*

I	II	III	IV	V	VI	VII	VIII	IX	X	XI	XII	Datum Date Дата	I	II	III	IV	V	VI	VII	VIII	IX	X	XI	XII
148	167	138	162	225	364	277	560	294	230	277	162	**1**	1164	1280	1102	1252	1669	2855	2076	4875	2228	1703	2074	1250
143	176	136	164	223	320	261	495	483	255	268	162	**2**	1131	1340	1087	1262	1656	2450	1947	4177	4051	1901	2004	1250
140	178	132	163	224	291	247	419	490	283	255	171	**3**	1113	1352	1060	1256	1666	2197	1832	3405	4122	2123	1898	1307
139	166	131	165	275	284	247	397	448	257	246	180	**4**	1103	1273	1053	1271	2058	2137	1835	3189	3700	1913	1823	1365
138	164	139	162	262	274	219	401	380	232	235	178	**5**	1099	1264	1104	1252	1956	2050	1626	3226	3018	1719	1744	1351
137	166	136	155	235	274	213	388	340	215	248	173	**6**	1094	1277	1090	1206	1741	2047	1584	3089	2623	1598	1844	1322
145	162	136	169	219	257	205	368	312	204	263	171	**7**	1145	1249	1085	1297	1632	1916	1529	2890	2375	1528	1963	1307
152	160	128	175	225	245	194	325	284	200	265	167	**8**	1189	1235	1038	1334	1670	1820	1461	2485	2131	1494	1979	1280
154	175	123	177	238	247	233	304	268	193	265	167	**9**	1201	1331	1005	1345	1765	1835	1737	2305	2004	1454	1976	1284
158	170	120	201	229	252	292	282	268	186	251	174	**10**	1222	1301	992	1502	1696	1873	2207	2116	2001	1405	1869	1328
154	169	122	197	246	263	275	278	276	178	237	168	**11**	1201	1296	999	1474	1823	1963	2059	2083	2067	1355	1755	1289
160	180	118	194	271	276	284	283	302	174	230	166	**12**	1235	1366	978	1455	2029	2064	2131	2124	2292	1325	1703	1278
160	177	118	176	272	288	284	339	352	163	228	157	**13**	1237	1346	978	1343	2036	2172	2139	2613	2735	1257	1693	1216
163	174	126	169	259	279	283	373	432	160	226	153	**14**	1255	1327	1028	1293	1927	2094	2127	2939	3535	1235	1678	1190
156	163	129	173	284	257	272	408	441	175	214	147	**15**	1214	1258	1046	1323	2132	1914	2032	3291	3634	1337	1595	1157
163	156	132	184	374	230	267	361	384	176	204	149	**16**	1254	1215	1065	1394	2992	1708	1994	2820	3051	1341	1525	1171
176	156	147	181	609	215	248	330	344	178	187	157	**17**	1339	1210	1159	1370	5414	1604	1839	2535	2659	1355	1413	1219
174	164	172	173	509	211	240	300	314	203	189	164	**18**	1325	1260	1312	1319	4321	1570	1781	2275	2397	1515	1428	1263
165	164	171	167	459	197	224	287	289	200	213	185	**19**	1268	1260	1309	1282	3807	1476	1667	2161	2181	1500	1591	1397
161	167	169	174	380	187	206	272	278	188	239	226	**20**	1240	1280	1295	1324	3016	1409	1538	2035	2081	1415	1769	1677
164	166	157	189	350	184	194	267	269	189	244	238	**21**	1263	1277	1215	1425	2716	1389	1460	1989	2007	1427	1811	1764
178	159	152	188	335	179	229	273	263	269	233	227	**22**	1354	1228	1188	1419	2580	1358	1712	2045	1964	2008	1729	1685
189	155	159	185	333	157	288	267	300	334	212	211	**23**	1426	1204	1229	1398	2555	1220	2173	1990	2274	2587	1579	1572
185	153	181	188	341	169	310	260	329	608	190	195	**24**	1401	1196	1374	1419	2632	1293	2359	1936	2521	5414	1432	1465
181	151	197	197	335	207	286	246	304	558	186	180	**25**	1372	1177	1478	1479	2580	1545	2154	1823	2307	4845	1408	1369
172	148	200	193	300	215	250	234	288	443	189	168	**26**	1313	1160	1496	1448	2275	1600	1857	1737	2171	3653	1425	1287
159	144	190	192	300	210	224	233	274	382	182	161	**27**	1230	1139	1429	1443	2268	1567	1664	1728	2054	3033	1376	1241
161	143	175	195	373	197	242	261	285	352	178	167	**28**	1246	1130	1332	1463	2969	1475	1795	1943	2145	2732	1350	1281
171		173	215	546	183	286	260	248	330	171	157	**29**	1306		1323	1603	4707	1387	2153	1934	1845	2533	1309	1221
171		166	232	512	195	282	253	234	305	168	156	**30**	1306		1277	1719	4355	1468	2121	1880	1731	2316	1289	1214
167		158		446		358	272		284		152	**31**	1279		1222		3683		2806	2037		2136		1188
I	**II**	**III**	**IV**	**V**	**VI**	**VII**	**VIII**	**IX**	**X**	**XI**	**XII**		**I**	**II**	**III**	**IV**	**V**	**VI**	**VII**	**VIII**	**IX**	**X**	**XI**	**XII**
195	189	207	247	633	393	455	598	509	653	281	241	MAX	1464	1425	1545	1833	5695	3144	3771	5289	4320	5931	2109	1785
161	163	149	182	329	237	255	322	326	261	223	174	AVE	1243	1258	1172	1379	2591	1782	1916	2506	2530	2037	1668	1329
133	138	112	152	209	153	185	224	229	151	160	143	MIN	1069	1100	943	1187	1559	1193	1399	1664	1699	1180	1237	1131
MIN	118	112	12.3.14	AVE	232	260	24.10.14	MAX	609	653		**2014**	MIN	977,5	942,6	12.3.14	AVE	1788	1996,472826	24.10.14	MAX	5414	5931	

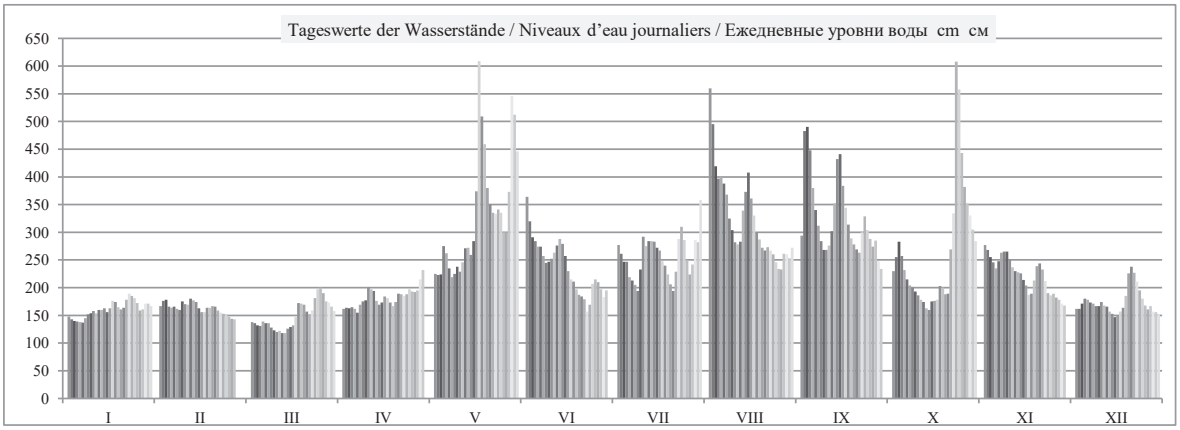

	HSW ВСУ	I	II	III	IV	V	VI	VII	VIII	IX	X	XI	XII	2014
Tage mit Überschreitung des HSW / Jours où le HNN (HSW) a été dépassé / Дни, когда был превышен ВСУ (HSW)		0	0	0	0	0	0	0	0	0	0	0	0	**0**
Tage mit Unterschreitung des RNW / Jours où l'ENR n'a pas été atteint / Дни, когда не был достигнут НСРУ		0	0	8	0	0	0	0	0	0	0	0	0	**8**
Tage mit Überschreitung des HSW / Jours où le HNN a été dépassé / Дни, когда был превышен ВСУ (HNN)		0	0	0	0	1	0	0	0	0	1	0	0	**2**

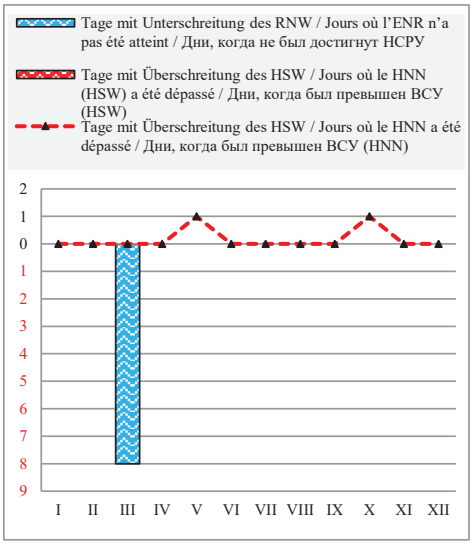

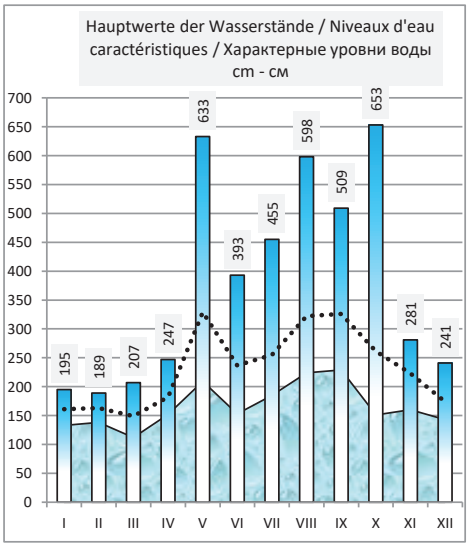

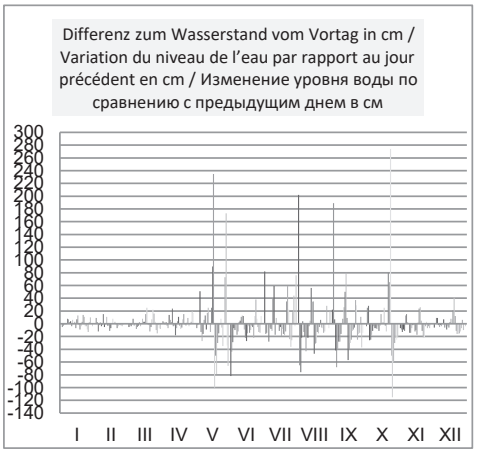

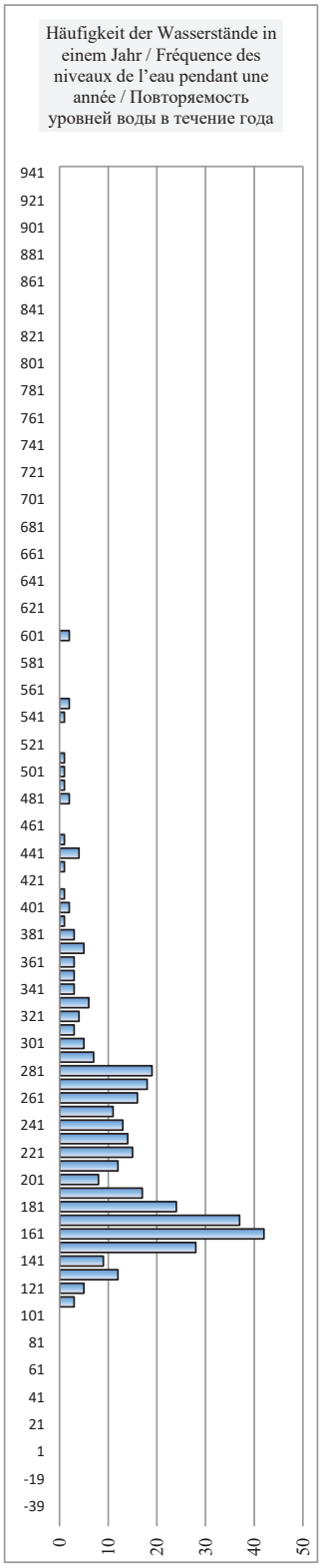

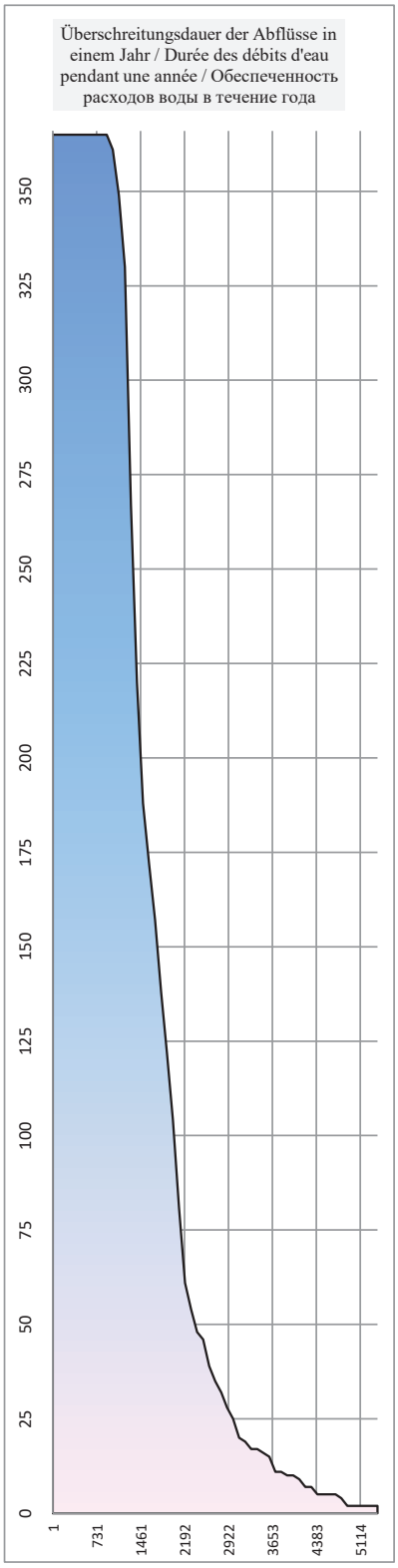

Slowakei / Slovaquie / Словакия

Hydrologische Messstelle Station hydrométrique Водомерный пост	**BRATISLAVA** **БРАТИСЛАВА**		Beginn der Messungen / Année de construction / Год основания	*1876*	
			Entfernung von Sulina / Distance de Sulina / Расстояние от Сулины km км	1 868,750	
			Absoluter Nullpunkt / Cote du «0» absolu / Абсолютная отметка «0» m м	B	128,40
Fläche des Einzugsgebiets / Superficie du bassin hydrographique / Площадь водосборного бассейна km^2 $км^2$		131 331	Höhe d. RNW-HSW / Cote de l'ENR-HNN / Отметка НСРУ-ВСУ cm см		*1981-2010*

Hauptwerte der Wasserstände / Niveaux d'eau caractéristiques / Характерные уровни воды cm см				Hauptwerte der Abflüsse / Débits d'eau caractéristiques / Характерные расходы воды m^3/s $м^3/с$		
984	**839**	**991**	Maximum / Наивысший (MAX)	**10400**	**9032**	**10310**
15.07.1954	05.08.1991	16.08.2002		05.07.1954	01.08.1991	16.08.2002
39	**13**	**209**	Minimum / Наинизший (MIN)	**582**	**755**	**800**
15.01.1985	18.12.1991	26.09.2005		28.12.1948	18.12.1991	09.12.2003
334	**307**	**352**	Mittel / Moyenne / Средний (AVE)	**2052**	**2055**	**2080**
1921 - 1990	*1991 - 2000*	*2001 - 2010*	berücksichtigter Zeitraum / Période de calcul / Период наблюдений	*1941 - 1990*	*1991 - 2000*	*2001 - 2010*

I	II	III	IV	V	VI	VII	VIII	IX	X	XI	XII	Datum Date Дата	I	II	III	IV	V	VI	VII	VIII	IX	X	XI	XII
286	302	280	300	323	439	360	596	371	334	368	301	**1**												
283	307	280	306	318	402	351	551	528	346	360	289	**2**												
276	310	277	301	320	380	338	480	542	366	346	289	**3**												
277	296	275	300	361	374	345	456	507	350	339	297	**4**												
279	289	288	297	358	362	315	460	446	332	333	302	**5**												
276	291	289	290	338	361	309	444	412	321	345	299	**6**												
280	291	285	292	323	351	301	433	383	315	357	300	**7**												
286	285	276	297	320	340	291	400	360	314	357	301	**8**												
292	292	267	299	332	342	330	379	349	310	355	292	**9**												
293	295	267	314	323	345	389	365	346	305	348	297	**10**												
290	294	272	312	338	351	372	362	353	298	335	299	**11**												
288	301	277	307	354	363	381	362	375	292	328	300	**12**												
290	300	276	296	354	365	382	405	415	286	326	293	**13**												
299	295	282	292	340	356	381	432	483	278	330	283	**14**												
297	290	282	295	361	345	370	464	495	294	321	276	**15**												
296	284	274	300	433	329	365	430	444	302	312	278	**16**												
306	280	278	300	650	317	346	406	414	305	301	280	**17**												
303	288	296	297	563	319	338	383	386	319	304	284	**18**												
297	298	298	298	515	314	323	374	369	318	320	294	**19**												
294	301	298	304	443	311	305	359	359	310	334	324	**20**												
298	298	286	312	420	308	293	351	356	307	341	332	**21**												
311	294	283	311	409	305	320	360	354	358	333	327	**22**												
314	297	289	306	405	287	365	358	378	399	317	316	**23**												
310	299	297	307	413	290	377	354	402	644	300	303	**24**												
312	296	305	315	410	317	362	344	384	613	303	297	**25**												
302	296	305	311	380	323	332	333	373	505	309	286	**26**												
290	293	298	309	376	317	319	329	362	449	311	284	**27**												
291	285	289	306	432	306	335	349	371	423	308	294	**28**												
298		293	320	593	293	368	353	345	406	305	290	**29**												
304		293	330	566	304	363	347	336	387	307	286	**30**												
304		288		509		414	358		372		284	**31**												
I	**II**	**III**	**IV**	**V**	**VI**	**VII**	**VIII**	**IX**	**X**	**XI**	**XII**		**I**	**II**	**III**	**IV**	**V**	**VI**	**VII**	**VIII**	**IX**	**X**	**XI**	**XII**
322	314	310	339	673	463	494	636	555	693	371	335	MAX												
294	295	285	304	406	337	346	399	400	360	328	296	AVE												
272	278	264	284	312	280	281	323	334	273	295	274	MIN												
MIN	267	264	9.3.14	AVE	338	355	24.10.14	MAX	650	693	**2014**		MIN				AVE				MAX		

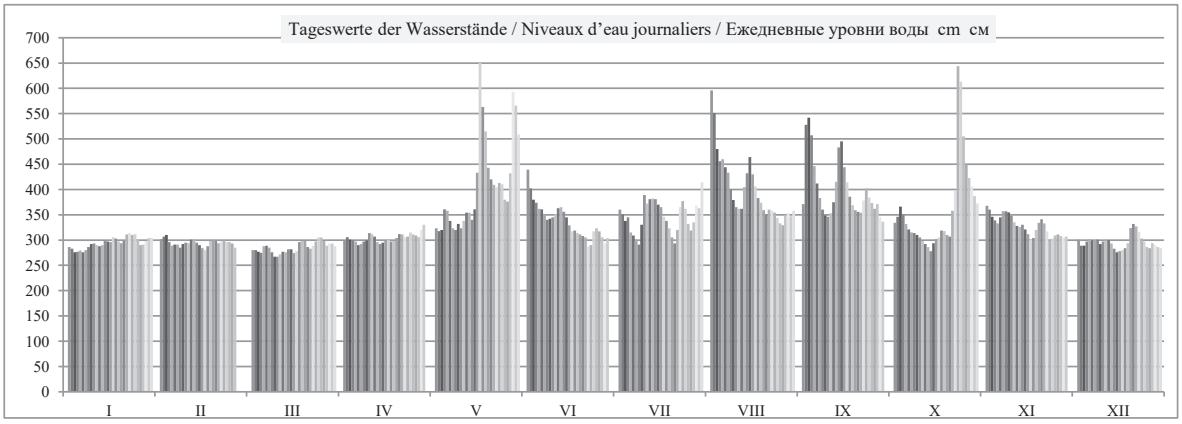

	HSW ВСУ	I	II	III	IV	V	VI	VII	VIII	IX	X	XI	XII	2014
Tage mit Überschreitung des HSW / Jours où le HNN (HSW) a été dépassé / Дни, когда был превышен ВСУ (HSW)	770	0	0	0	0	0	0	0	0	0	0	0	0	**0**
Tage mit Unterschreitung des RNW / Jours où l'ENR n'a pas été atteint / Дни, когда не был достигнут НСРУ		0	0	0	0	0	0	0	0	0	0	0	0	**0**
Tage mit Überschreitung des HSW / Jours où le HNN a été dépassé / Дни, когда был превышен ВСУ (HNN)		0	0	0	0	0	0	0	0	0	0	0	0	**0**

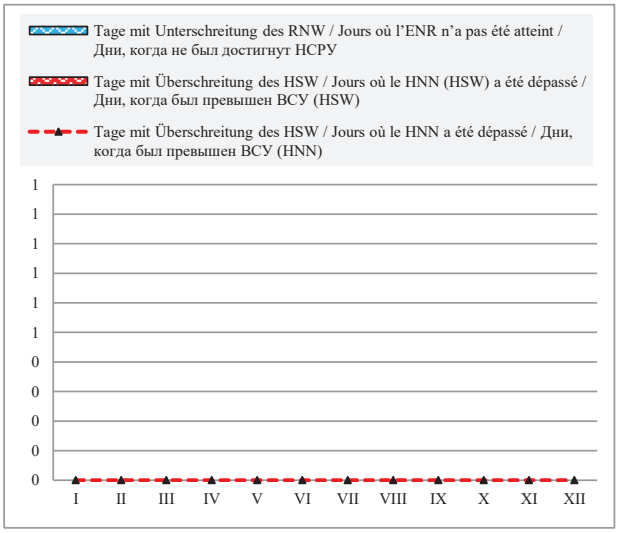

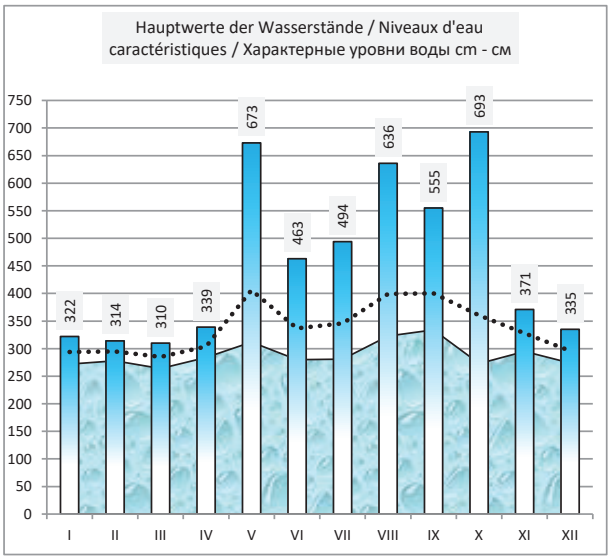

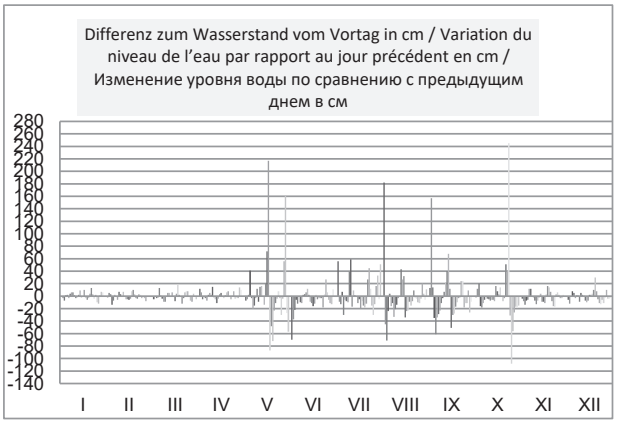

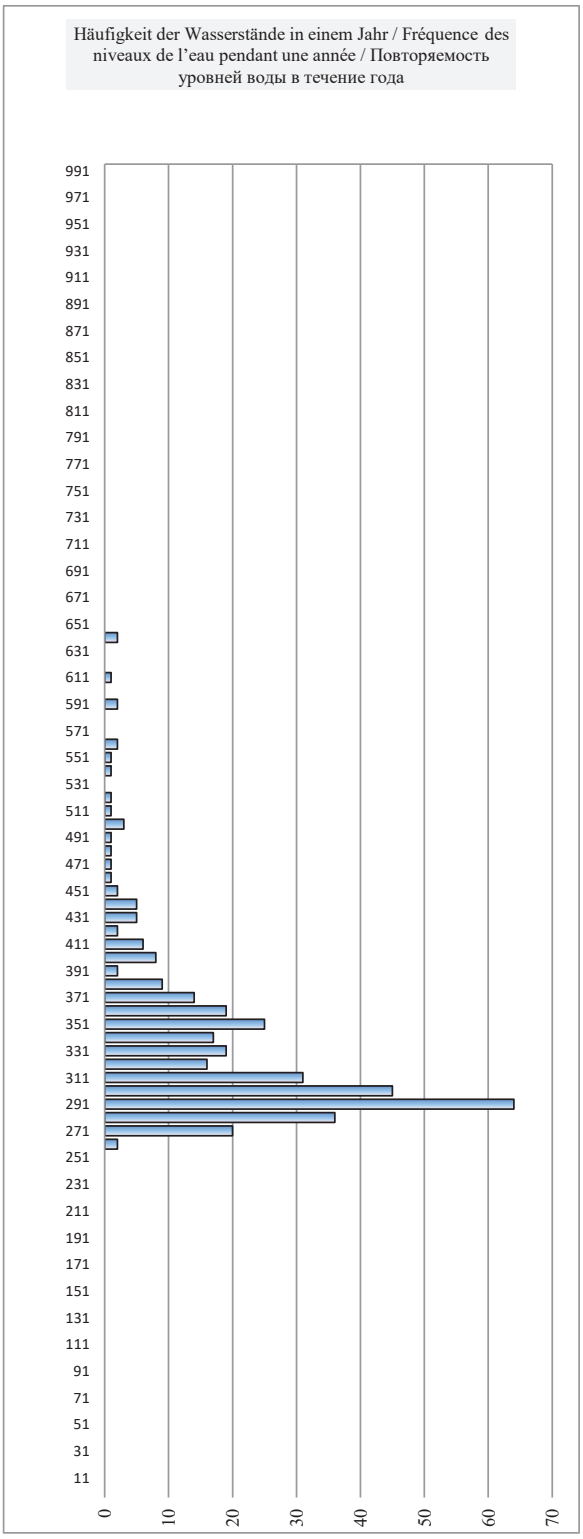

Hydrologische Messstelle Station hydrométrique Водомерный пост	**MEDVEĎOV** **МЕДВЕДЁВ**		Beginn der Messungen / Année de construction / Год основания		*1925*	
			Entfernung von Sulina / Distance de Sulina / Расстояние от Сулины km км		1 806,400	
			Absoluter Nullpunkt / Cote du «0» absolu / Абсолютная отметка «0» m м	B	107,38	
Fläche des Einzugsgebiets / Superficie du bassin hydrographique / Площадь водосборного бассейна km^2 $км^2$		132 168	Höhe d. RNW-HSW / Cote de l'ENR-HNN / Отметка НСРУ-ВСУ cm см	**116**	*1981-2010*	**644**

Hauptwerte der Wasserstände / Niveaux d'eau caractéristiques / Характерные уровни воды cm см				Hauptwerte der Abflüsse / Débits d'eau caractéristiques / Характерные расходы воды m^3/s $м^3/с$		
781	**734**	**852**	Maximum / Наивысший (MAX)	**7404**	**8214**	**9240**
16.07.1954	06.08.1991	17.08.2002		23.06.1979	06.08.1991	17.08.2002
0	**7**	**42**	Minimum / Наинизший (MIN)	**824**	**744**	**773**
24.12.1927	18.12.1991	07.11.2001		17.10.1986	18.12.1991	07.02.2006
	223	**269**	Mittel / Moyenne / Средний (AVE)		**1975**	**2016**
1925 - 1990	*1991 - 2000*	*2001 - 2010*	berücksichtigter Zeitraum / Période de calcul / Период наблюдений	*1979 - 1990*	*1991 - 2000*	*2001 - 2010*

I	II	III	IV	V	VI	VII	VIII	IX	X	XI	XII	Datum Date Дата	I	II	III	IV	V	VI	VII	VIII	IX	X	XI	XII
124	150	123	111	223	411	244	516	301	240	301	163	**1**	1119	1244	1115	1057	1615	2851	1731	3763	2063	1706	2062	1307
126	153	111	142	214	356	270	553	487	259	293	169	**2**	1131	1259	1059	1206	1568	2428	1869	4104	3500	1811	2008	1341
123	168	110	145	203	304	246	488	518	289	276	164	**3**	1115	1335	1054	1219	1513	2077	1737	3505	3763	1986	1904	1315
107	166	102	146	245	300	230	435	502	275	261	167	**4**	1041	1326	1017	1226	1734	2054	1651	3052	3626	1902	1817	1328
113	149	96	142	268	289	221	453	424	246	240	163	**5**	1066	1241	990	1208	1860	1986	1605	3206	2959	1738	1702	1311
111	144	116	138	240	280	204	400	385	220	248	171	**6**	1057	1216	1083	1188	1703	1927	1517	2756	2632	1597	1747	1350
122	146	115	148	223	265	192	397	346	201	268	155	**7**	1109	1229	1078	1237	1612	1841	1455	2733	2363	1499	1862	1269
122	147	114	152	216	247	170	350	290	198	288	162	**8**	1112	1231	1070	1255	1580	1740	1342	2389	1989	1486	1976	1306
131	153	101	159	227	237	203	324	278	189	274	161	**9**	1153	1261	1013	1288	1635	1687	1511	2214	1914	1438	1896	1299
135	152	88	177	224	249	292	290	277	181	269	155	**10**	1174	1254	952	1377	1618	1752	2006	1992	1909	1400	1864	1270
145	159	80	188	229	254	277	287	277	175	253	159	**11**	1221	1289	917	1434	1648	1780	1912	1971	1912	1369	1776	1291
145	162	83	186	271	271	276	286	292	166	240	148	**12**	1221	1302	928	1425	1875	1881	1909	1969	2004	1324	1706	1238
136	174	86	157	282	306	288	346	339	157	228	149	**13**	1178	1365	941	1280	1939	2095	1979	2359	2308	1281	1642	1241
140	165	87	150	266	285	290	391	409	144	230	145	**14**	1198	1322	948	1246	1847	1958	1993	2685	2833	1219	1648	1222
138	161	105	154	272	257	280	435	476	143	224	130	**15**	1187	1302	1029	1266	1887	1795	1930	3054	3400	1212	1619	1150
142	147	113	164	365	232	266	383	449	160	208	129	**16**	1206	1231	1067	1314	2540	1662	1847	2622	3173	1296	1538	1142
156	150	121	167	593	211	250	361	391	159	189	137	**17**	1277	1247	1107	1329	4509	1554	1756	2467	2678	1290	1438	1185
162	141	145	153	595	184	225	329	362	194	174	141	**18**	1305	1202	1223	1258	4523	1416	1623	2246	2470	1466	1365	1200
155	140	148	145	533	184	218	301	325	197	210	161	**19**	1270	1196	1235	1223	3900	1416	1589	2058	2220	1478	1548	1299
141	159	159	148	419	164	205	296	308	186	239	206	**20**	1200	1288	1290	1238	2913	1315	1519	2029	2104	1423	1699	1526
137	161	152	170	379	165	182	274	296	177	247	237	**21**	1182	1302	1257	1343	2592	1318	1405	1892	2026	1382	1744	1688
154	147	124	180	365	163	192	272	285	262	246	231	**22**	1266	1232	1121	1393	2493	1312	1456	1885	1960	1833	1737	1655
183	142	138	170	359	145	279	278	308	331	226	218	**23**	1411	1207	1188	1346	2446	1224	1928	1918	2105	2261	1632	1589
167	139	168	169	346	133	313	265	347	544	189	192	**24**	1332	1194	1333	1340	2357	1162	2135	1842	2367	4040	1441	1453
171	139	185	177	367	167	294	257	336	618	173	177	**25**	1348	1191	1420	1379	2502	1330	2016	1796	2289	4775	1359	1379
170	128	196	186	324	201	261	244	308	530	177	157	**26**	1346	1140	1475	1424	2213	1501	1823	1724	2106	3884	1379	1282
148	131	185	180	311	197	209	231	295	441	176	146	**27**	1236	1154	1418	1393	2122	1482	1541	1657	2020	3103	1372	1225
140	132	164	180	369	190	217	255	298	398	172	137	**28**	1198	1157	1314	1393	2556	1445	1584	1787	2040	2744	1355	1181
145		150	193	571	164	268	259	277	359	159	156	**29**	1222		1245	1461	4271	1317	1863	1809	1911	2450	1289	1274
149		146	219	544	167	295	264	239	340	159	142	**30**	1243		1225	1595	4007	1330	2024	1834	1699	2317	1289	1208
151		138		505		339	274		305		140	**31**	1253		1190		3654		2312	1892		2085		1198
I	**II**	**III**	**IV**	**V**	**VI**	**VII**	**VIII**	**IX**	**X**	**XI**	**XII**		**I**	**II**	**III**	**IV**	**V**	**VI**	**VII**	**VIII**	**IX**	**X**	**XI**	**XII**
202	180	201	235	637	445	392	597	534	633	311	241	MAX	1506	1394	1501	1678	4980	3138	2689	4541	3908	4936	2125	1709
142	150	127	163	340	233	248	339	348	267	228	163	AVE	1206	1247	1139	1311	2427	1688	1760	2362	2411	1961	1647	1314
101	123	74	96	197	122	160	222	230	132	152	125	MIN	1011	1115	890	988	1481	1111	1295	1609	1651	1159	1256	1125
MIN	80	74	11.3.14	AVE	230	265	17.5.14	MAX	618	637		**2014**	MIN	917	889,8	11.3.14	AVE	1709	1908	17.5.14	MAX	4775	4980	

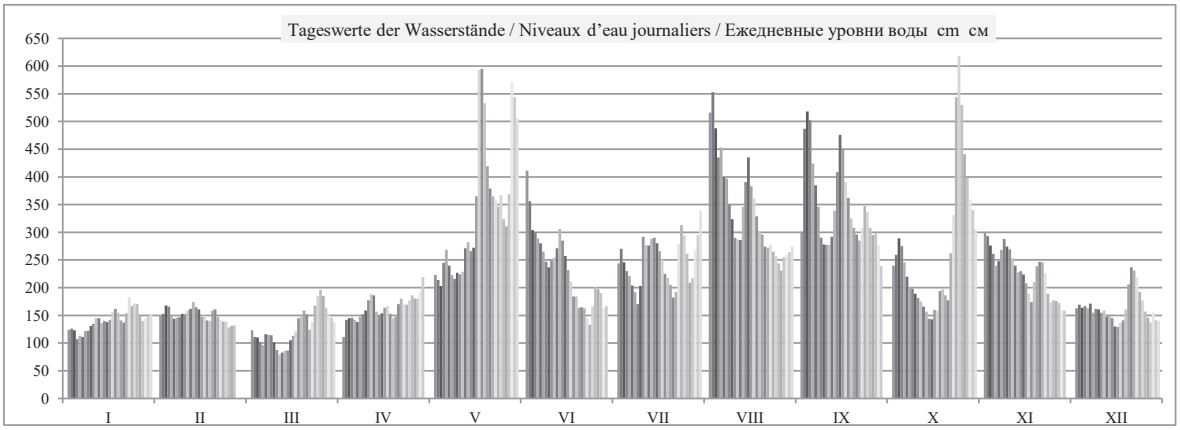

	HSW ВСУ	I	II	III	IV	V	VI	VII	VIII	IX	X	XI	XII	2014
Tage mit Überschreitung des HSW / Jours où le HNN (HSW) a été dépassé / Дни, когда был превышен ВСУ (HSW)		0	0	0	0	0	0	0	0	0	0	0	0	**0**
Tage mit Unterschreitung des RNW / Jours où l'ENR n'a pas été atteint / Дни, когда не был достигнут НСРУ		3	0	14	1	0	0	0	0	0	0	0	0	**18**
Tage mit Überschreitung des HSW / Jours où le HNN a été dépassé / Дни, когда был превышен ВСУ (HNN)		0	0	0	0	0	0	0	0	0	0	0	0	**0**

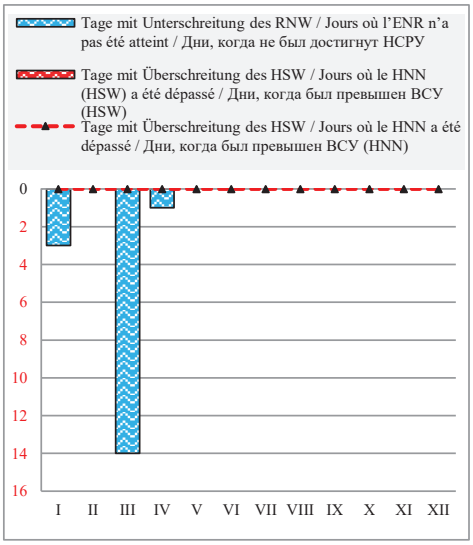

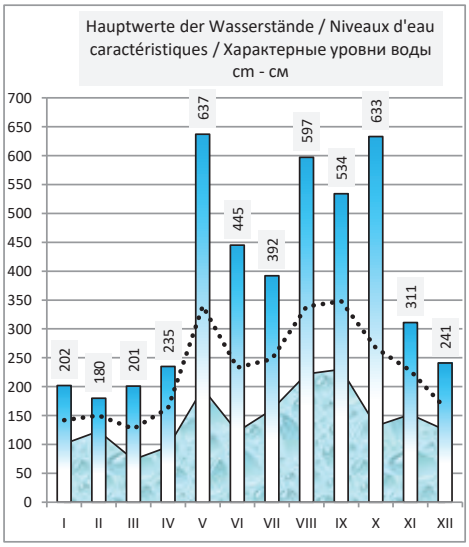

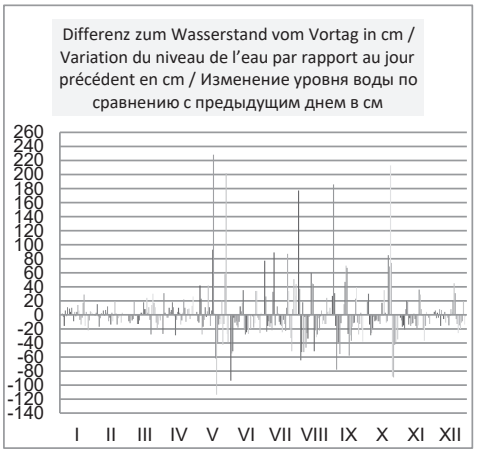

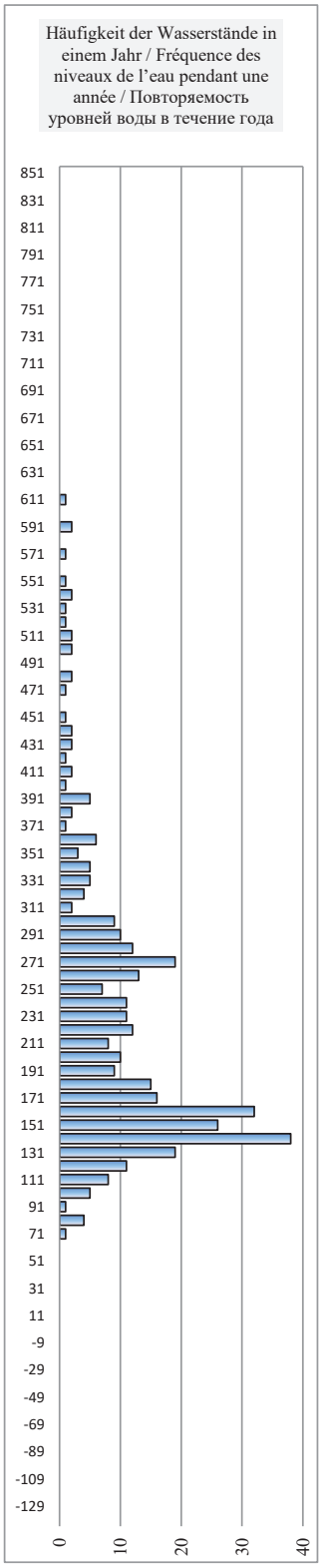

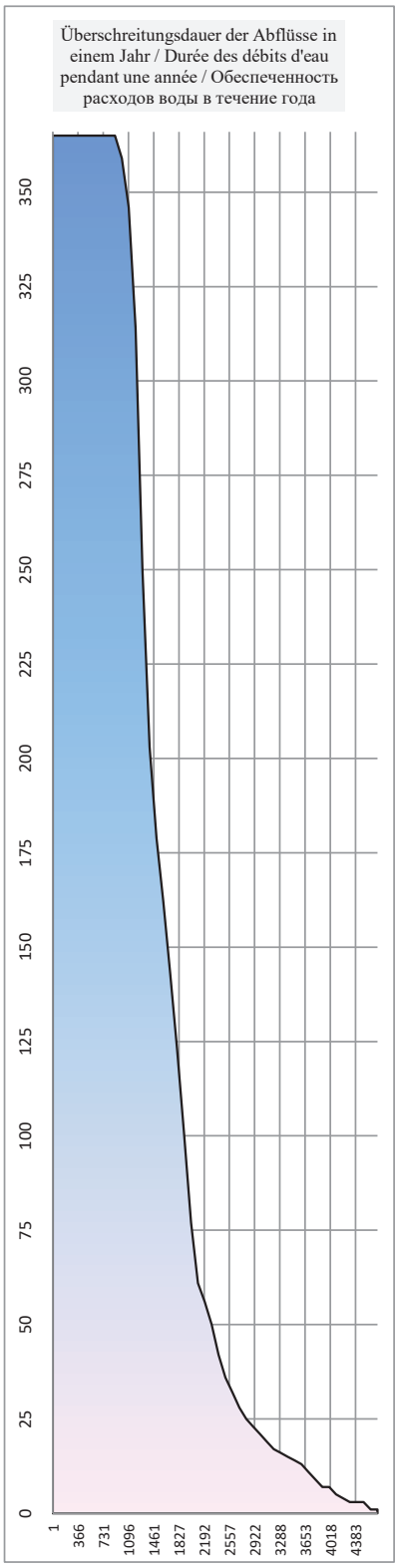

Ungarn / Hongrie / Венгрия

Hydrologische Messstelle Station hydrométrique Водомерный пост	**NAGYBAICS** **НАДЬБАЙЧ**	Beginn der Messungen / Année de construction / Год основания		*1952*		
		Entfernung von Sulina / Distance de Sulina / Расстояние от Сулины km км		1 801,000		
		Absoluter Nullpunkt / Cote du «0» absolu / Абсолютная отметка «0» m м	B	107,40		
Fläche des Einzugsgebiets / Superficie du bassin hydrographique / Площадь водосборного бассейна km^2 $км^2$	131 614	Höhe d. RNW-HSW / Cote de l'ENR-HNN / Отметка НСРУ-ВСУ cm см	**60**	*1981-2010*	**557**	

Hauptwerte der Wasserstände / Niveaux d'eau caractéristiques / Характерные уровни воды cm см				Hauptwerte der Abflüsse / Débits d'eau caractéristiques / Характерные расходы воды m^3/s $м^3/с$		
		876	Maximum / Наивысший (MAX)			
		17.08.2002				
-53		**-5**	Minimum / Наинизший (MIN)			
		10.09.2003				
		210	Mittel / Moyenne / Средний (AVE)			
... - 1990	*1991 - 2000*	*2001 - 2010*	berücksichtigter Zeitraum / Période de calcul / Период наблюдений	*... - 1990*	*1991 - 2000*	*2001 - 2010*

I	II	III	IV	V	VI	VII	VIII	IX	X	XI	XII	Datum Date Дата	I	II	III	IV	V	VI	VII	VIII	IX	X	XI	XII
80	104	84	61	180	349	155	397	228	187	238	112	**1**												
81	105	69	90	167	314	222	499	367	192	232	130	**2**												
78	123	67	100	152	254	199	432	429	228	218	117	**3**												
63	124	67	99	180	236	171	352	437	224	194	114	**4**												
70	106	48	96	220	236	174	405	371	195	178	116	**5**												
66	103	74	93	194	221	163	327	317	169	184	128	**6**												
80	102	71	98	180	208	143	346	310	154	194	109	**7**												
81	101	74	113	173	197	121	280	239	150	223	110	**8**												
84	109	64	114	175	182	138	273	224	143	219	117	**9**												
94	107	46	129	179	188	224	236	222	139	212	112	**10**												
100	113	37	139	171	185	229	233	222	128	196	114	**11**												
98	111	41	147	205	191	212	224	224	118	188	100	**12**												
91	129	45	122	233	229	231	261	271	104	177	102	**13**												
98	125	40	113	215	229	222	311	316	105	174	103	**14**												
92	116	53	108	198	202	223	375	393	94	174	88	**15**												
104	104	77	123	242	180	208	323	391	111	156	80	**16**												
109	108	68	124	453	161	204	305	325	106	141	87	**17**												
123	98	97	116	530	137	166	273	314	142	127	93	**18**												
112	96	99	100	466	137	169	246	274	148	148	113	**19**												
99	115	118	100	375	119	159	242	255	138	180	145	**20**												
93	118	114	121	326	111	135	221	236	119	185	185	**21**												
102	104	94	131	301	115	125	215	228	168	196	183	**22**												
125	96	88	125	301	97	202	219	236	237	180	160	**23**												
123	93	114	119	279	86	243	218	279	421	152	145	**24**												
119	95	128	128	308	100	228	199	282	535	132	133	**25**												
126	84	147	141	263	154	221	199	244	476	131	112	**26**												
104	83	143	128	257	149	163	177	238	380	131	100	**27**												
93	89	123	130	263	147	154	199	237	338	126	87	**28**												
100		101	140	493	125	202	211	228	300	112	111	**29**												
104		101	164	465	111	236	204	188	282	112	97	**30**												
110		95		449		259	207		244		95	**31**												
I	**II**	**III**	**IV**	**V**	**VI**	**VII**	**VIII**	**IX**	**X**	**XI**	**XII**		**I**	**II**	**III**	**IV**	**V**	**VI**	**VII**	**VIII**	**IX**	**X**	**XI**	**XII**
153	138	151	182	544	375	317	503	444	550	249	191	MAX	1500	1410	1490	1670	4930	3230	2670	4490	3890	5010		1730
99	108	85	119	279	180	196	277	285	210	177	117	AVE	1210	1250	1140	1310	2480	1710	1790	2430	2490	1970		1310
60	80	36	56	149	80	108	175	173	85	107	76	MIN	1020	1110	915	1000	1480	1110	767	1640	1640	1140		1110
MIN	37	36	11.3.14	AVE	176	208	25.10.14	MAX	535	550	**2014**		MIN	767	767		AVE	1735	1998		MAX	5010		5010

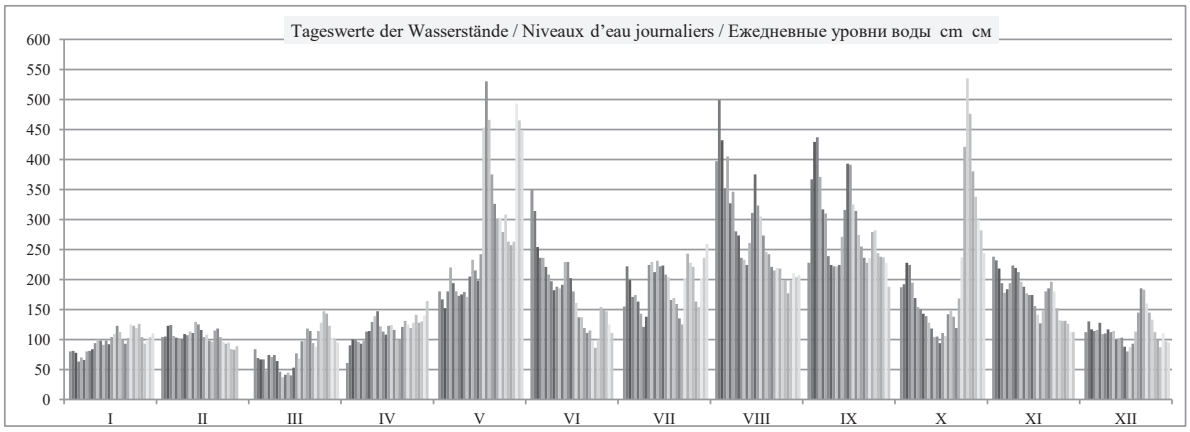

	HSW ВСУ	I	II	III	IV	V	VI	VII	VIII	IX	X	XI	XII	2014
Tage mit Überschreitung des HSW / Jours où le HNN (HSW) a été dépassé / Дни, когда был превышен ВСУ (HSW)	720	0	0	0	0	0	0	0	0	0	0	0	0	**0**
Tage mit Unterschreitung des RNW / Jours où l'ENR n'a pas été atteint / Дни, когда не был достигнут НСРУ		0	0	7	0	0	0	0	0	0	0	0	0	**7**
Tage mit Überschreitung des HSW / Jours où le HNN a été dépassé / Дни, когда был превышен ВСУ (HNN)		0	0	0	0	0	0	0	0	0	0	0	0	**0**

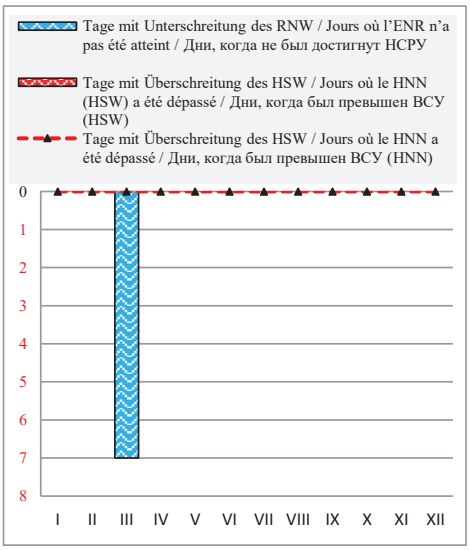

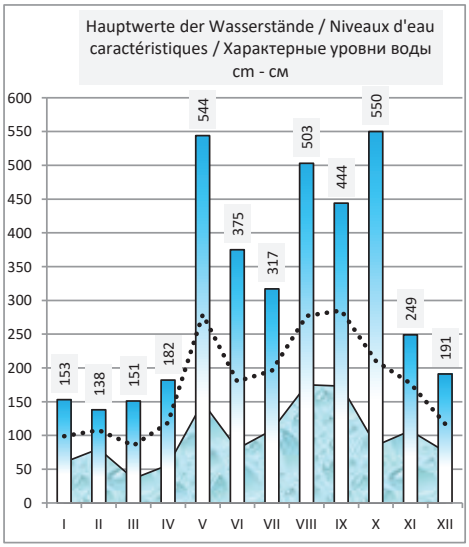

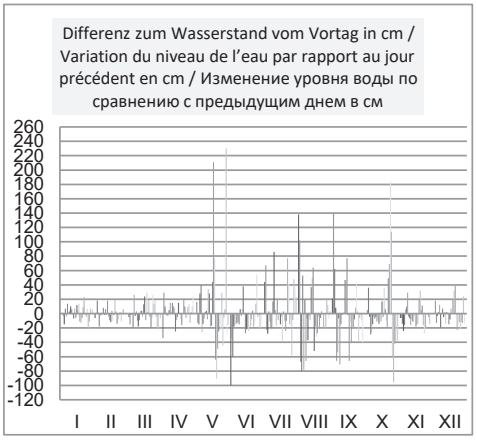

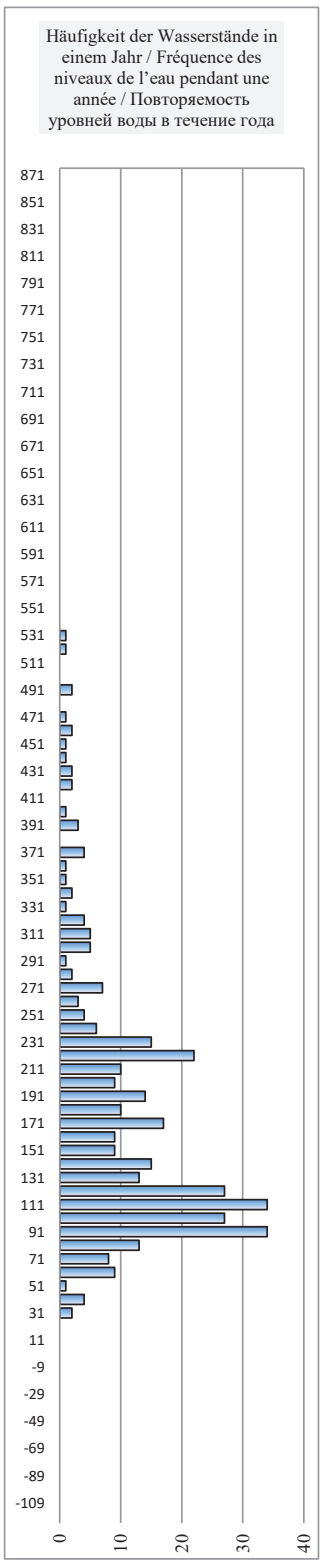



Ungarn / Hongrie / Венгрия

Hydrologische Messstelle Station hydrométrique Водомерный пост	**GÖNYU** **ГЁНЬЮ**		Beginn der Messungen / Année de construction / Год основания		*1878*	
			Entfernung von Sulina / Distance de Sulina / Расстояние от Сулины km км		1 790,600	
			Absoluter Nullpunkt / Cote du «0» absolu / Абсолютная отметка «0» m м	B	106,04	
Fläche des Einzugsgebiets / Superficie du bassin hydrographique / Площадь водосборного бассейна km^2 $км^2$		149 730	Höhe d. RNW-HSW / Cote de l'ENR-HNN / Отметка НСРУ-ВСУ cm см	**-5**	*1981-2010*	**511**

Hauptwerte der Wasserstände / Niveaux d'eau caractéristiques / Характерные уровни воды cm см				Hauptwerte der Abflüsse / Débits d'eau caractéristiques / Характерные расходы воды m^3/s $м^3/с$		
787	**721**	**832**	Maximum / Наивысший (MAX)			
17.06.1965	01.08.1991	17.08.2002				
-52	**-92**	**-73**	Minimum / Наинизший (MIN)			
01.12.1986	26.10.1992	28.12.2003				
244	**138**	**146**	Mittel / Moyenne / Средний (AVE)			
1921 - 1990	*1991 - 2000*	*2001 - 2010*	berücksichtigter Zeitraum / Période de calcul / Период наблюдений	*... - 1990*	*1991 - 2000*	*2001 - 2010*

I	II	III	IV	V	VI	VII	VIII	IX	X	XI	XII	Datum Date Дата	I	II	III	IV	V	VI	VII	VIII	IX	X	XI	XII
23	40	31	14	114	294	82	305	169	135	183	60	**1**												
20	42	15	27	100	247	152	427	273	140	176	79	**2**												
20	57	13	40	91	195	141	382	370	172	164	77	**3**												
9	57	12	38	106	170	113	312	383	171	145	75	**4**												
8	43	-2	38	147	174	113	336	328	152	129	81	**5**												
9	39	13	30	128	157	101	277	273	126	124	88	**6**												
13	37	15	33	113	145	83	279	258	110	140	78	**7**												
19	39	15	49	102	132	64	233	190	96	168	78	**8**												
25	42	7	46	102	114	79	215	171	94	163	76	**9**												
30	43	-8	60	110	122	154	183	165	83	157	73	**10**												
32	52	-15	71	101	121	177	171	163	77	146	77	**11**												
33	60	-13	80	129	126	158	163	170	70	135	70	**12**												
27	75	-9	62	164	160	177	191	214	58	125	67	**13**												
29	78	-10	48	157	169	170	247	258	60	119	62	**14**												
27	70	-5	43	141	140	165	303	338	44	117	50	**15**												
36	61	12	54	184	117	148	271	352	57	104	41	**16**												
40	62	4	57	375	99	142	251	298	53	89	45	**17**												
53	57	33	53	470	76	109	225	280	75	74	52	**18**												
45	51	44	38	431	70	105	195	245	89	89	64	**19**												
33	60	57	39	356	60	99	183	228	83	121	87	**20**												
30	70	51	52	290	50	79	165	208	70	133	127	**21**												
35	66	37	66	258	52	61	157	198	104	143	133	**22**												
56	57	28	67	254	39	133	160	190	176	127	115	**23**												
67	53	46	59	231	27	179	160	229	329	102	101	**24**												
53	47	62	67	248	33	167	142	240	470	80	83	**25**												
60	38	84	74	216	78	167	143	204	443	71	70	**26**												
44	35	76	70	192	81	115	125	194	349	77	57	**27**												
31	34	62	71	195	82	96	135	187	294	72	44	**28**												
37		43	77	389	63	128	148	183	251	63	60	**29**												
37		41	96	396	46	170	142	146	232	60	52	**30**												
40		34		386		190	150		197		50	**31**												
I	**II**	**III**	**IV**	**V**	**VI**	**VII**	**VIII**	**IX**	**X**	**XI**	**XII**		**I**	**II**	**III**	**IV**	**V**	**VI**	**VII**	**VIII**	**IX**	**X**	**XI**	**XII**
81	84	84	112	471	321	236	435	385	485	190	136	MAX												
34	53	25	55	216	114	132	217	236	157	121	73	AVE												
6	28	-17	4	87	19	60	119	129	33	56	34	MIN												
MIN	-15	-17	11.3.14	AVE	120	156	25.10.14	MAX	470	485		**2014**	MIN				AVE				MAX			

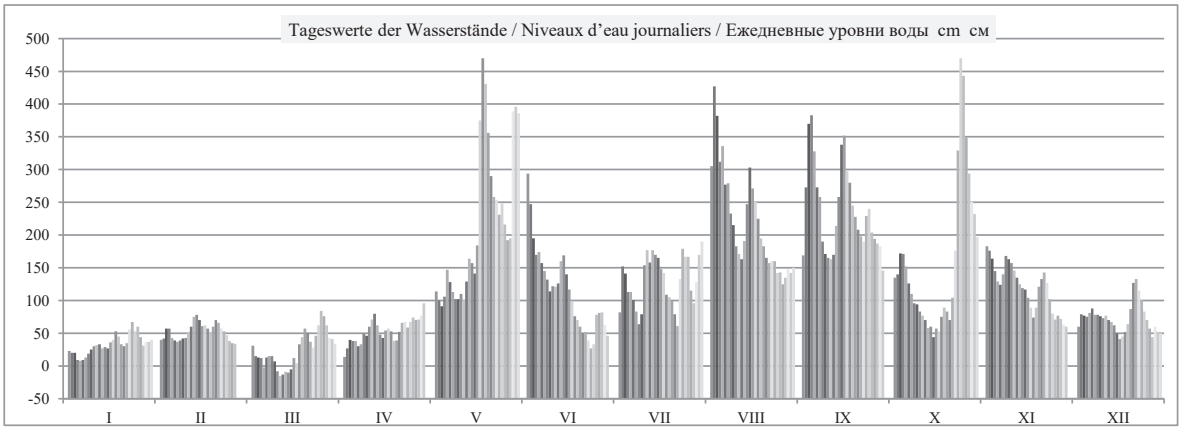

	HSW ВСУ	I	II	III	IV	V	VI	VII	VIII	IX	X	XI	XII	2014
Tage mit Überschreitung des HSW / Jours où le HNN (HSW) a été dépassé / Дни, когда был превышен ВСУ (HSW)	660	0	0	0	0	0	0	0	0	0	0	0	0	**0**
Tage mit Unterschreitung des RNW / Jours où l'ENR n'a pas été atteint / Дни, когда не был достигнут НСРУ		0	0	5	0	0	0	0	0	0	0	0	0	**5**
Tage mit Überschreitung des HSW / Jours où le HNN a été dépassé / Дни, когда был превышен ВСУ (HNN)		0	0	0	0	0	0	0	0	0	0	0	0	**0**

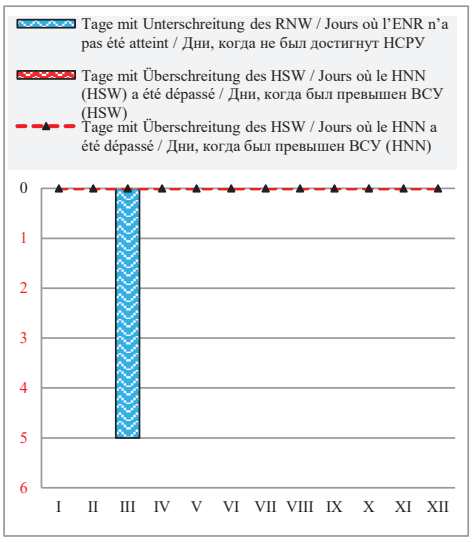

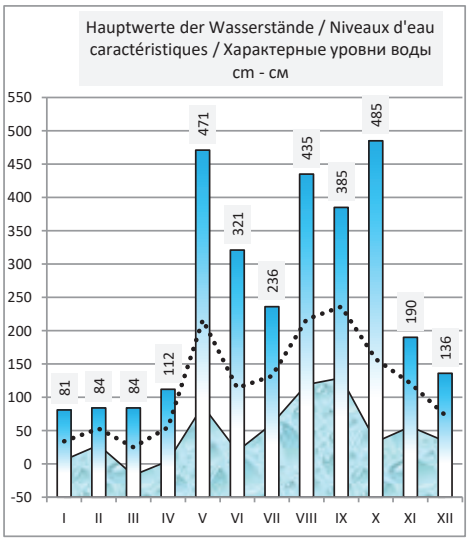

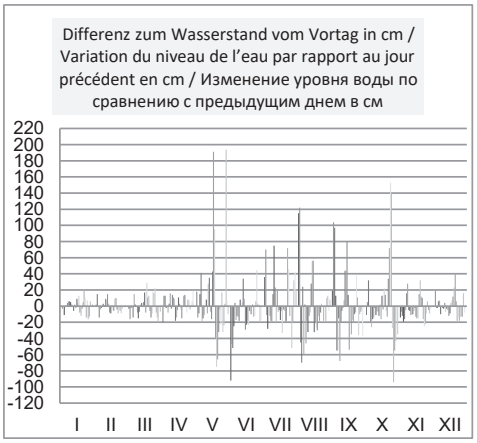

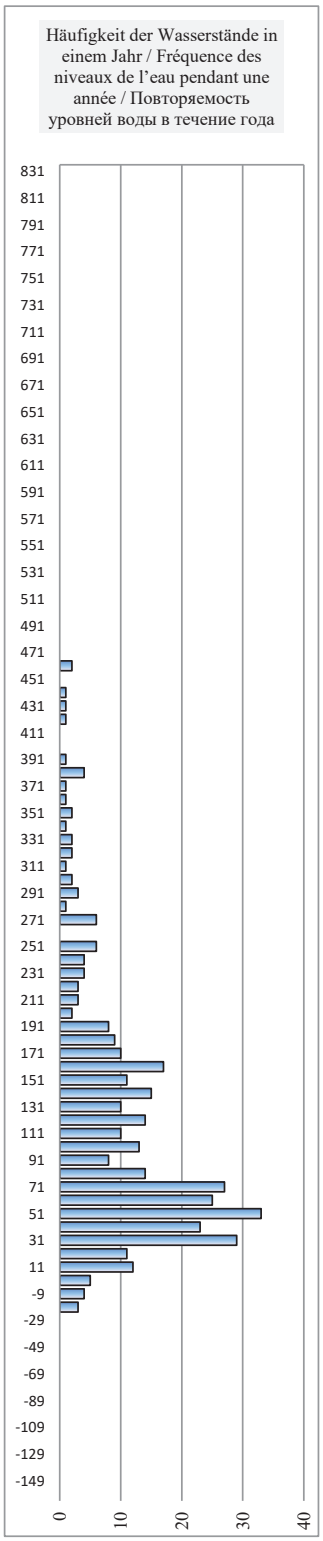



Ungarn / Hongrie / Венгрия

Hydrologische Messstelle Station hydrométrique Водомерный пост	**KOMAROM** **КОМАРОМ**		Beginn der Messungen / Année de construction / Год основания		*1830*	
			Entfernung von Sulina / Distance de Sulina / Расстояние от Сулины km км		1 768,300	
			Absoluter Nullpunkt / Cote du «0» absolu / Абсолютная отметка «0» m м	B	103,88	
Fläche des Einzugsgebiets / Superficie du bassin hydrographique / Площадь водосборного бассейна km^2 $км^2$		150 820	Höhe d. RNW-HSW / Cote de l'ENR-HNN / Отметка НСРУ-ВСУ cm см	**83**	*1981-2010*	**536**

Hauptwerte der Wasserstände / Niveaux d'eau caractéristiques / Характерные уровни воды cm см				**Hauptwerte der Abflüsse / Débits d'eau caractéristiques / Характерные расходы воды m^3/s $м^3/с$**		
782		**801**	Maximum / Наивысший (MAX)			
17.06.1965		18.08.2002				
22		**12**	Minimum / Наинизший (MIN)			
05.11.1947		30.08.2003				
268	**224**	**220**	Mittel / Moyenne / Средний (AVE)			
... - 1990	*1991 - 2000*	*2001 - 2010*	berücksichtigter Zeitraum / Période de calcul / Период наблюдений	*... - 1990*	*1991 - 2000*	*2001 - 2010*

I	II	III	IV	V	VI	VII	VIII	IX	X	XI	XII	Datum Date Дата	I	II	III	IV	V	VI	VII	VIII	IX	X	XI	XII
106	121	114	104	184	368	155	327	235	200	245	126	**1**												
95	124	101	99	172	318	214	439	295	202	237	144	**2**												
98	139	96	113	168	270	215	426	402	228	233	155	**3**												
93	134	96	114	169	240	204	387	416	237	217	150	**4**												
87	124	87	112	204	244	191	370	384	225	205	152	**5**												
86	118	88	103	200	232	187	339	330	205	198	147	**6**												
90	116	95	101	183	224	168	325	310	188	208	140	**7**												
104	120	95	120	170	210	154	298	251	169	238	136	**8**												
105	115	85	116	170	187	148	275	228	166	229	149	**9**												
109	115	77	126	178	188	191	248	221	155	225	147	**10**												
107	127	69	138	173	191	230	228	220	151	219	150	**11**												
106	141	71	151	187	196	217	222	231	143	203	147	**12**												
104	158	73	135	224	219	229	241	265	136	195	141	**13**												
105	169	74	113	225	235	225	295	305	141	190	134	**14**												
109	156	75	113	215	210	230	337	372	117	188	125	**15**												
112	147	83	121	245	189	219	331	406	121	172	113	**16**												
117	143	76	128	399	172	212	307	369	123	159	117	**17**												
129	141	112	128	509	154	184	286	344	130	141	126	**18**												
120	130	140	112	499	146	175	262	307	154	142	127	**19**												
111	130	140	112	439	138	171	246	292	153	176	146	**20**												
111	145	130	114	364	123	153	236	274	143	203	183	**21**												
113	147	125	133	327	121	142	227	262	159	212	203	**22**												
133	137	109	139	320	113	191	222	255	239	200	194	**23**												
151	134	118	128	301	103	244	228	281	339	178	182	**24**												
133	133	138	136	301	100	251	211	296	485	158	165	**25**												
140	130	156	140	289	138	241	213	271	491	144	157	**26**												
132	122	159	139	271	150	194	205	259	411	142	141	**27**												
117	122	143	140	266	149	165	195	246	352	138	128	**28**												
116		127	145	389	135	192	213	247	313	135	129	**29**												
113		118	162	440	117	232	211	222	292	127	133	**30**												
121		108		433		250	226		265		126	**31**												
I	**II**	**III**	**IV**	**V**	**VI**	**VII**	**VIII**	**IX**	**X**	**XI**	**XII**		**I**	**II**	**III**	**IV**	**V**	**VI**	**VII**	**VIII**	**IX**	**X**	**XI**	**XII**
155	170	161	176	515	392	283	453	417	510	249	208	MAX	1540	1570	1560	1740	4890	3360	2650	4560	4030	5080	2290	1910
110	132	104	123	278	183	198	276	292	220	187	144	AVE	1250	1370	1200	1370	2560	1770	1890	2540	2690	2130	1800	1490
81	111	61	85	162	91	133	190	201	114	122	110	MIN	1080	1230	942	1080	1580	1150	1420	1790	1860	1260	1370	1260
MIN	69	61	11.3.14	AVE	189	220	18.5.14	MAX	509	515		**2014**	MIN	942	942		AVE	1838	2090		MAX	5080	5080	

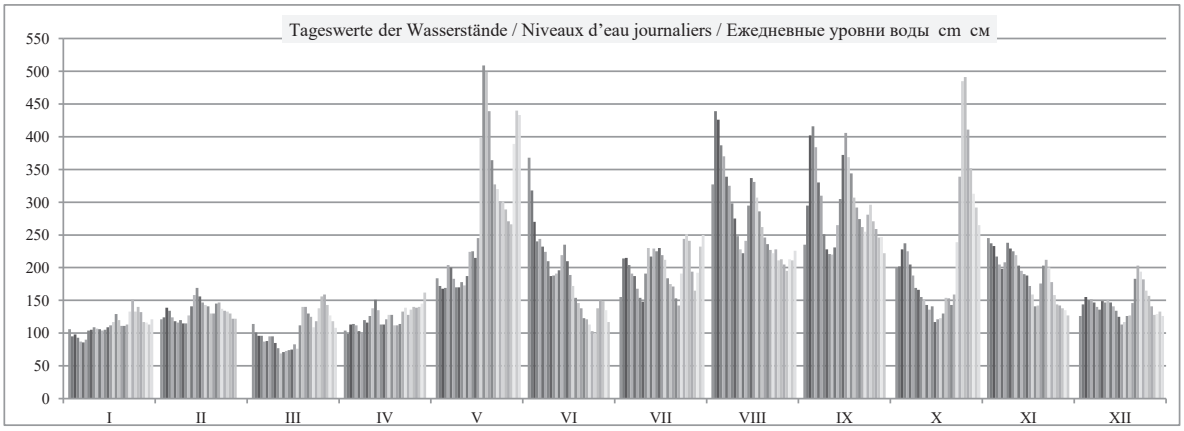

	HSW ВСУ	I	II	III	IV	V	VI	VII	VIII	IX	X	XI	XII	2014
Tage mit Überschreitung des HSW / Jours où le HNN (HSW) a été dépassé / Дни, когда был превышен ВСУ (HSW)	670	0	0	0	0	0	0	0	0	0	0	0	0	**0**
Tage mit Unterschreitung des RNW / Jours où l'ENR n'a pas été atteint / Дни, когда не был достигнут НСРУ		0	0	7	0	0	0	0	0	0	0	0	0	**7**
Tage mit Überschreitung des HSW / Jours où le HNN a été dépassé / Дни, когда был превышен ВСУ (HNN)		0	0	0	0	0	0	0	0	0	0	0	0	**0**

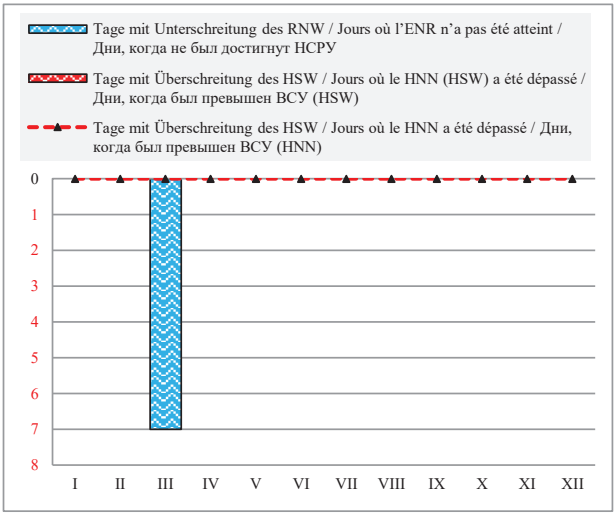

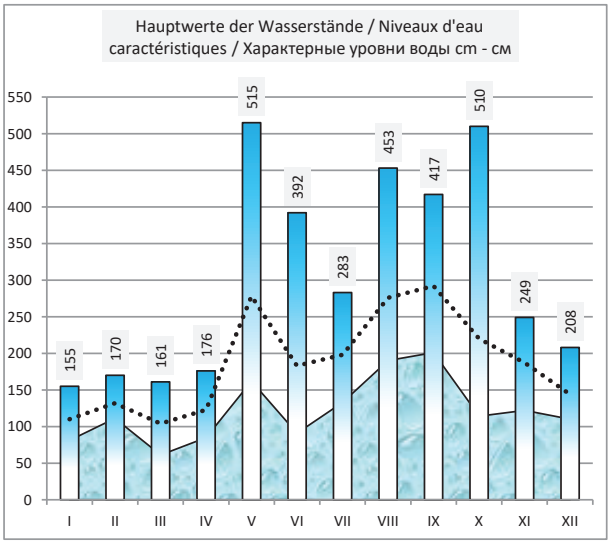

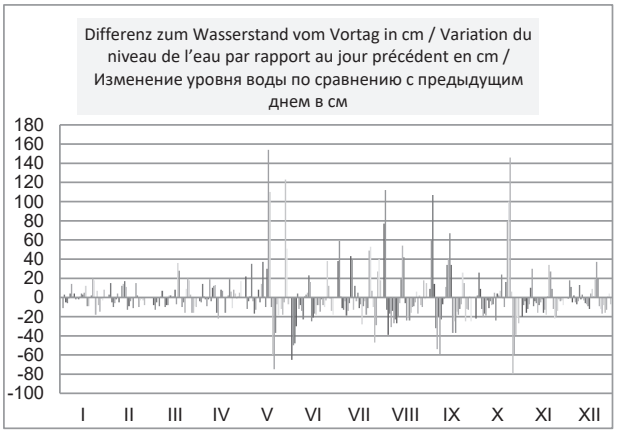

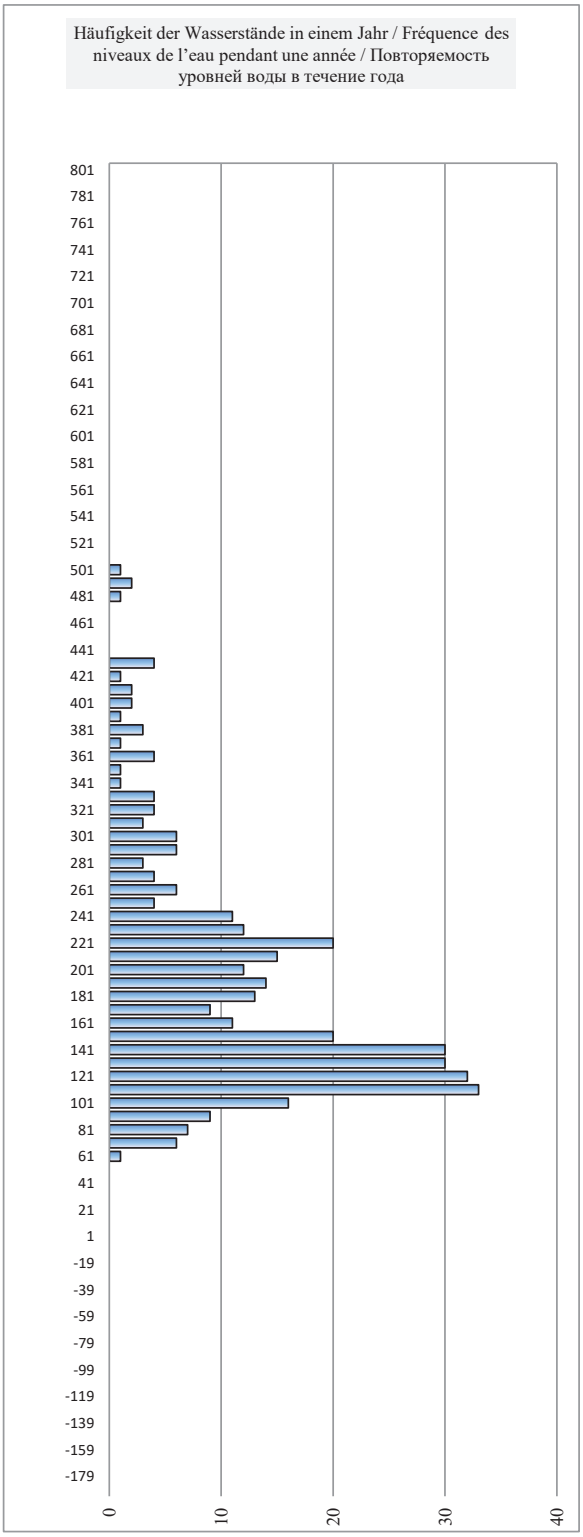

Slowakei / Slovaquie / Словакия

Hydrologische Messstelle Station hydrométrique Водомерный пост	**KOMARNO** **КОМАРНО**	Beginn der Messungen / Année de construction / Год основания		*1917/1996*	
		Entfernung von Sulina / Distance de Sulina / Расстояние от Сулины km км		1 767,875	
		Absoluter Nullpunkt / Cote du «0» absolu / Абсолютная отметка «0» m м		B	103,33
Fläche des Einzugsgebiets / Superficie du bassin hydrographique / Площадь водосборного бассейна km^2 $км^2$	151 962	Höhe d. RNW-HSW / Cote de l'ENR-HNN / Отметка НСРУ-ВСУ cm см	**136**	*1981-2010*	**588**

Hauptwerte der Wasserstände / Niveaux d'eau caractéristiques / Характерные уровни воды cm см					Hauptwerte der Abflüsse / Débits d'eau caractéristiques / Характерные расходы воды m^3/s $м^3/с$	
801	**750**	**842**	Maximum / Наивысший (MAX)		**6171**	**8940**
17.06.1965	07.08.1991	17.08.2002			23.07.1997	17.08.2002
12	**102**	**59**	Minimum / Наинизший (MIN)		**930,6**	**786**
31.01.1933	30.09.1997	23.08.2003			09.03.1996	29.08.2003
	279	**264**	Mittel / Moyenne / Средний (AVE)		**2164**	**2091**
1921-1990	*1991 - 2000*	*2001 - 2010*	berücksichtigter Zeitraum / Période de calcul / Период наблюдений		*1996 - 2000*	*2001 - 2010*

I	II	III	IV	V	VI	VII	VIII	IX	X	XI	XII	Datum Date Дата	I	II	III	IV	V	VI	VII	VIII	IX	X	XI	XII
154	170	161	145	231	400	211	407	289	248	293	181	**1**	1199	1299	1246	1150	1726	3044	1584	3575	2179	1861	2236	1365
150	177	149	152	220	352	266	488	384	257	286	199	**2**	1176	1344	1173	1190	1644	2630	2009	4320	3265	1933	2178	1486
149	189	145	162	215	307	254	460	454	282	279	199	**3**	1175	1416	1147	1249	1603	2306	1908	3814	3918	2145	2116	1487
139	183	143	163	226	288	242	412	459	284	264	197	**4**	1114	1379	1139	1254	1689	2200	1811	3306	3916	2163	1993	1473
136	172	135	159	255	286	234	417	419	271	251	198	**5**	1095	1309	1093	1231	1920	2178	1753	3351	3380	2048	1888	1481
137	166	140	152	245	277	223	385	373	249	248	197	**6**	1100	1276	1120	1192	1835	2102	1667	3047	2942	1869	1865	1472
142	168	144	155	228	266	205	374	344	231	261	186	**7**	1132	1288	1145	1206	1705	2011	1533	2952	2687	1724	1968	1402
152	168	143	167	218	251	194	344	292	216	282	187	**8**	1189	1285	1140	1277	1627	1886	1454	2677	2227	1615	2147	1408
154	166	133	168	222	233	201	318	273	212	271	197	**9**	1204	1273	1080	1284	1658	1740	1503	2455	2072	1584	2051	1477
157	168	126	179	225	236	254	293	268	203	267	197	**10**	1218	1286	1039	1353	1683	1766	1913	2236	2026	1520	2020	1474
157	180	117	191	223	239	274	280	271	199	261	200	**11**	1217	1359	987	1434	1668	1788	2074	2132	2052	1487	1969	1495
155	191	120	199	246	249	264	275	283	190	251	193	**12**	1206	1430	1009	1488	1850	1874	1992	2086	2156	1428	1885	1450
152	211	123	178	274	273	274	305	323	185	242	189	**13**	1189	1574	1024	1351	2078	2072	2076	2343	2487	1393	1815	1420
156	216	122	161	272	275	273	352	367	182	234	181	**14**	1211	1610	1023	1246	2063	2084	2069	2751	2946	1373	1754	1368
158	206	125	162	273	252	274	394	432	164	232	170	**15**	1226	1535	1036	1251	2068	1892	2079	3134	3604	1264	1736	1298
161	195	131	172	314	232	264	375	451	171	221	161	**16**	1242	1457	1067	1309	2451	1732	1991	2956	3602	1307	1649	1244
168	193	130	178	475	216	255	352	408	172	207	169	**17**	1286	1445	1066	1346	4199	1615	1920	2753	3125	1310	1544	1291
177	188	172	174	555	197	230	332	384	188	195	173	**18**	1344	1412	1312	1323	4723	1475	1717	2574	2939	1415	1458	1317
168	179	188	161	535	192	222	307	352	204	206	180	**19**	1287	1354	1412	1245	4275	1440	1657	2361	2701	1526	1538	1364
159	185	189	161	463	179	215	294	335	200	235	206	**20**	1231	1390	1420	1245	3443	1356	1606	2247	2583	1492	1759	1540
159	196	180	170	403	169	197	284	317	191	251	240	**21**	1232	1470	1360	1297	3009	1291	1474	2159	2448	1470	1886	1799
166	194	168	185	375	168	196	274	305	227	254	253	**22**	1272	1451	1284	1391	2825	1285	1466	2077	2341	1815	1908	1901
190	186	159	186	363	159	253	272	307	293	240	237	**23**	1430	1398	1233	1398	2745	1231	1902	2064	2363	2345	1801	1774
198	183	173	179	345	147	293	272	334	430	219	222	**24**	1481	1378	1318	1354	2634	1164	2238	2060	2590	3862	1636	1655
184	182	192	186	350	157	292	262	341	539	202	208	**25**	1389	1376	1437	1397	2721	1223	2234	1974	2650	4951	1512	1551
190	176	207	191	330	191	277	263	316	520	193	196	**26**	1428	1337	1547	1429	2443	1431	2100	1984	2440	4369	1446	1467
178	170	207	189	314	199	231	249	301	448	195	181	**27**	1347	1301	1545	1421	2278	1485	1731	1869	2304	3545	1461	1367
165	169	188	190	321	197	217	249	293	394	191	168	**28**	1267	1294	1416	1422	2464	1472	1619	1873	2238	3047	1434	1287
164		174	198	458	179	250	261	288	355	182	179	**29**	1261		1322	1482	4041	1357	1882	1970	2195	2716	1372	1353
164		164	216	484	169	280	267	261	335	175	175	**30**	1264		1259	1613	4076	1294	2124	2019	1969	2549	1332	1328
171		156		466		305	277		306		168	**31**	1302		1212		3821		2354	2099		2350		1288
I	**II**	**III**	**IV**	**V**	**VI**	**VII**	**VIII**	**IX**	**X**	**XI**	**XII**		**I**	**II**	**III**	**IV**	**V**	**VI**	**VII**	**VIII**	**IX**	**X**	**XI**	**XII**
207	223	213	229	559	435	332	500	465	553	298	258	MAX	1545	1665	1590	1711	4880	3389	2630	4565	4017	5076	2282	1945
162	183	155	174	327	231	246	326	341	269	236	193	AVE	1249	1383	1213	1328	2547	1747	1853	2555	2678	2112	1779	1454
131	162	111	134	211	140	179	239	248	163	173	159	MIN	1069	1249	947	1086	1575	1120	1354	1790	1863	1255	1317	1231
MIN	117	111	11.3.14	AVE	237	268	18.5.14	MAX	555	559		**2014**	MIN	986,5	947,1	11.3.14	AVE	1828	2070	25.10.14	MAX	4951	5076	

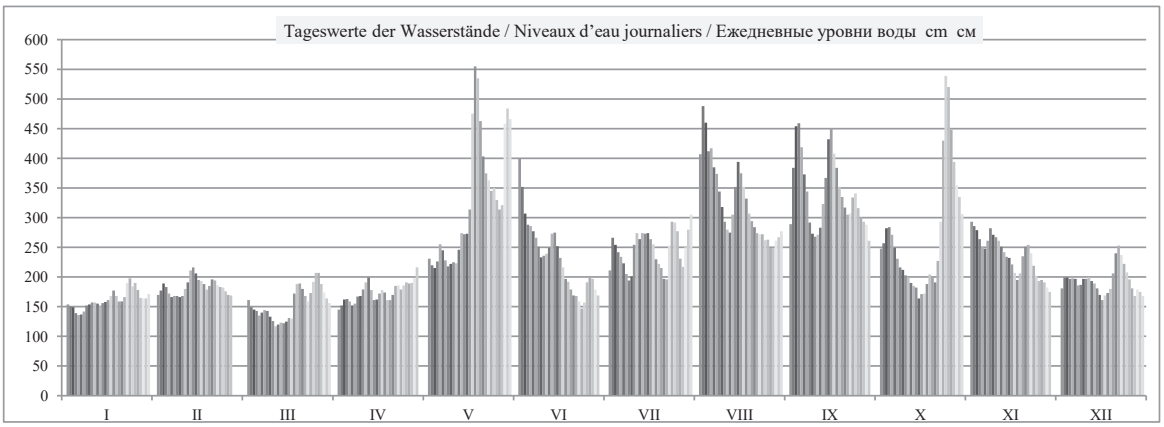

	HSW BCY	I	II	III	IV	V	VI	VII	VIII	IX	X	XI	XII	2014
Tage mit Überschreitung des HSW / Jours où le HNN (HSW) a été dépassé / Дни, когда был превышен ВСУ (HSW)	725	0	0	0	0	0	0	0	0	0	0	0	0	**0**
Tage mit Unterschreitung des RNW / Jours où l'ENR n'a pas été atteint / Дни, когда не был достигнут НСРУ		0	0	10	0	0	0	0	0	0	0	0	0	**10**
Tage mit Überschreitung des HSW / Jours où le HNN a été dépassé / Дни, когда был превышен ВСУ (HNN)		0	0	0	0	0	0	0	0	0	0	0	0	**0**

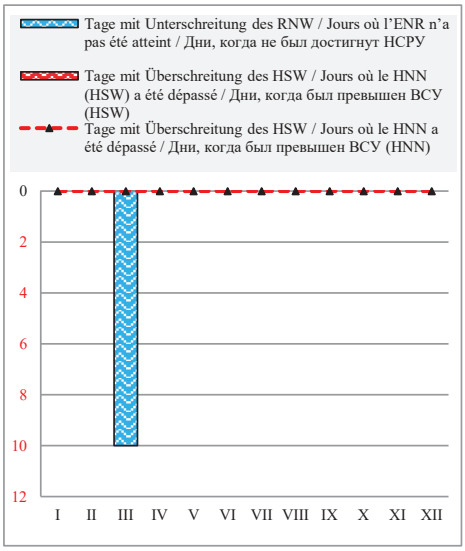

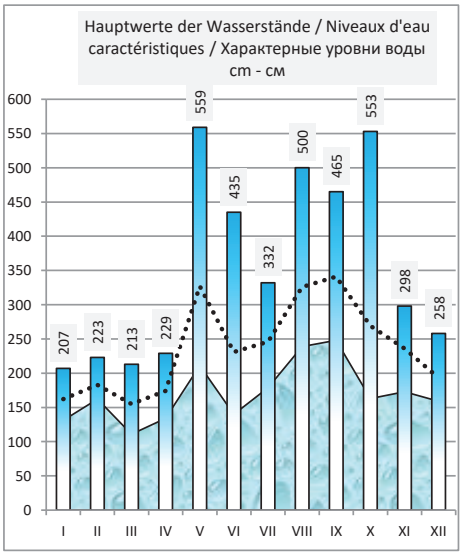

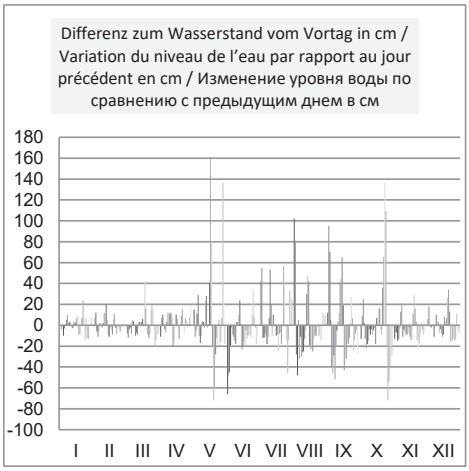

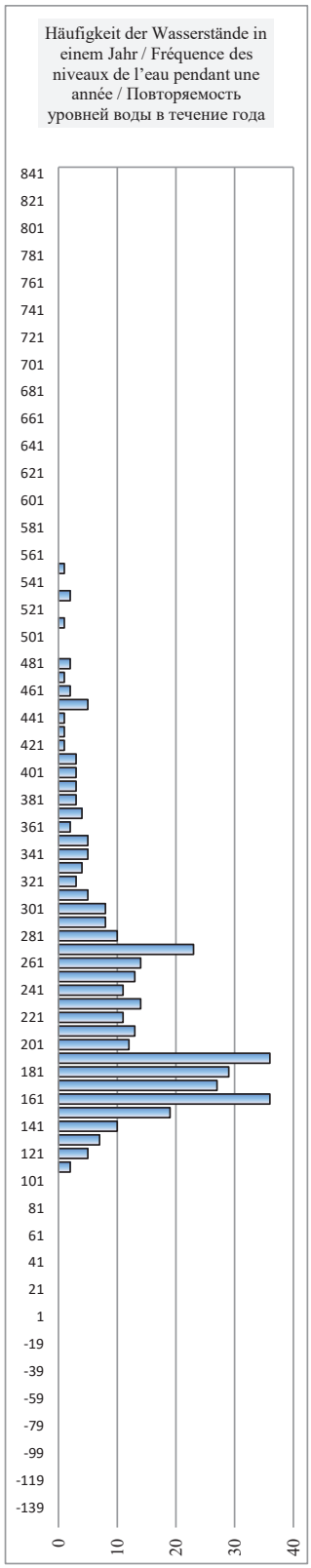

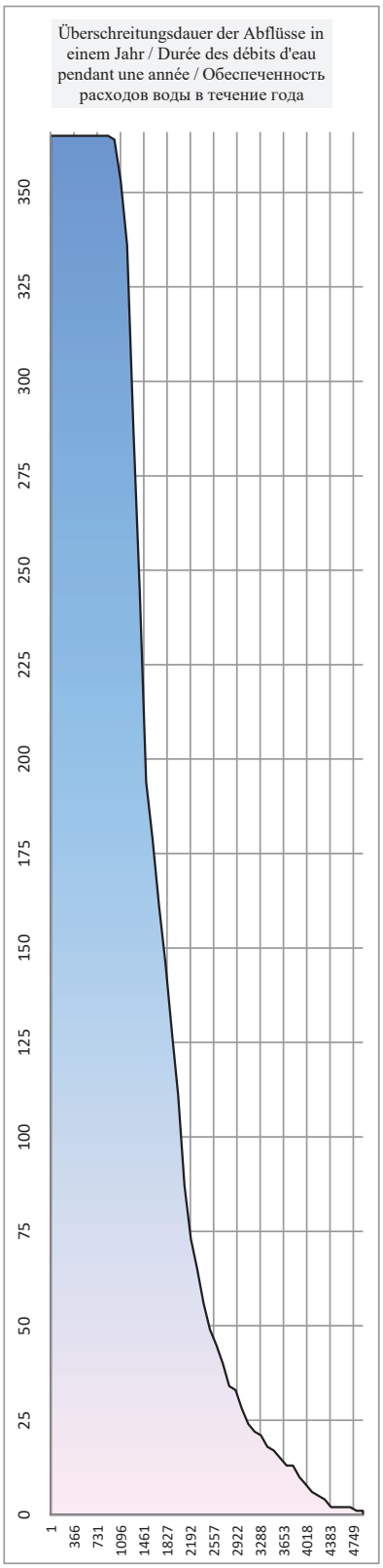

Slowakei / Slovaquie / Словакия

Hydrologische Messstelle Station hydrométrique Водомерный пост	**ŠTÚROVO** **ШТУРОВО**		Beginn der Messungen / Année de construction / Год основания		*1934*	
			Entfernung von Sulina / Distance de Sulina / Расстояние от Сулины km км		1 718,600	
			Absoluter Nullpunkt / Cote du «0» absolu / Абсолютная отметка «0» m м	B	100,93	
Fläche des Einzugsgebiets / Superficie du bassin hydrographique / Площадь водосборного бассейна km^2 $км^2$		173 014	Höhe d. RNW-HSW / Cote de l'ENR-HNN / Отметка НСРУ-ВСУ cm см	**59**	*1981-2010*	**503**

Hauptwerte der Wasserstände / Niveaux d'eau caractéristiques / Характерные уровни воды cm см				Hauptwerte der Abflüsse / Débits d'eau caractéristiques / Характерные расходы воды m^3/s $м^3/с$		
694	**640**	**766**	Maximum / Наивысший (MAX)			**8444**
18.07.1954	23.07.1997	03.04.2006				04.04.2006
31	**9**	**3**	Minimum / Наинизший (MIN)			**889**
19.01.1990	01.10.1992	28.08.2003				06.01.2004
246		**194**	Mittel / Moyenne / Средний (AVE)			**2266**
1950 - 1990	*1991 - 2000*	*2001 - 2010*	berücksichtigter Zeitraum / Période de calcul / Период наблюдений			*2004 - 2010*

I	II	III	IV	V	VI	VII	VIII	IX	X	XI	XII	Datum Date Дата	I	II	III	IV	V	VI	VII	VIII	IX	X	XI	XII
91	101	99	87	156	352	117	289	208	178	221	110	**1**	1421	1491	1476	1390	1885	3711	1606	3064	2320	2056	2434	1556
82	102	89	82	152	298	176	395	269	178	213	125	**2**	1355	1499	1405	1352	1857	3133	2043	4187	2875	2060	2365	1659
83	115	83	94	147	251	184	397	367	199	208	136	**3**	1359	1586	1358	1438	1819	2696	2108	4202	3874	2241	2316	1741
77	114	81	96	148	220	171	354	386	210	195	133	**4**	1322	1583	1347	1454	1827	2424	2002	3732	4076	2339	2206	1718
70	107	75	95	173	216	164	343	360	202	183	135	**5**	1274	1530	1308	1446	2018	2391	1944	3614	3797	2266	2101	1732
72	99	73	89	176	207	154	323	312	184	175	132	**6**	1288	1476	1296	1400	2043	2307	1872	3399	3275	2115	2034	1710
77	98	79	86	161	198	138	304	282	166	182	127	**7**	1319	1468	1331	1385	1925	2234	1754	3192	2972	1957	2095	1673
85	100	79	97	148	185	126	280	233	148	201	122	**8**	1373	1483	1332	1462	1830	2118	1666	2954	2535	1829	2257	1637
87	97	73	97	146	165	123	252	203	143	201	130	**9**	1391	1458	1293	1461	1815	1951	1644	2705	2280	1793	2256	1698
90	97	65	105	153	161	157	225	194	135	193	133	**10**	1407	1461	1242	1517	1859	1920	1896	2472	2195	1735	2190	1722
89	109	57	116	150	164	196	207	193	130	189	134	**11**	1400	1544	1192	1596	1842	1945	2212	2309	2192	1698	2157	1726
87	129	55	127	162	168	189	200	209	123	181	132	**12**	1392	1690	1180	1673	1935	1980	2156	2249	2329	1644	2088	1708
85	147	58	118	194	187	193	213	250	116	172	126	**13**	1374	1817	1197	1611	2199	2141	2192	2366	2692	1593	2008	1666
86	162	58	99	202	201	195	261	287	116	163	120	**14**	1381	1926	1202	1474	2265	2260	2207	2784	3028	1593	1933	1622
90	150	58	94	199	183	197	311	352	100	160	111	**15**	1408	1841	1200	1438	2241	2106	2223	3271	3712	1485	1917	1558
90	138	63	99	220	164	189	312	389	98	153	100	**16**	1412	1755	1233	1477	2428	1948	2156	3283	4121	1469	1861	1484
95	130	67	106	346	148	182	287	360	102	140	100	**17**	1448	1698	1255	1528	3659	1827	2097	3017	3790	1498	1769	1483
105	127	96	107	464	133	162	265	326	108	128	107	**18**	1514	1676	1453	1531	5006	1716	1930	2820	3430	1541	1682	1534
103	119	123	97	473	121	149	241	293	128	127	109	**19**	1501	1617	1644	1463	5111	1631	1837	2605	3082	1682	1677	1549
94	116	123	93	426	113	143	222	271	130	155	127	**20**	1439	1597	1645	1434	4542	1573	1793	2443	2876	1694	1881	1674
95	127	116	96	355	99	130	212	253	122	176	158	**21**	1447	1673	1599	1451	3741	1475	1698	2356	2713	1638	2041	1904
105	129	109	110	315	96	121	202	239	136	182	180	**22**	1520	1688	1549	1553	3308	1453	1631	2267	2593	1740	2095	2074
120	121	95	117	298	92	159	196	234	201	173	172	**23**	1625	1636	1446	1601	3131	1426	1913	2217	2546	2263	2019	2011
135	118	101	110	280	82	205	199	252	306	157	159	**24**	1736	1611	1491	1556	2952	1356	2295	2244	2709	3239	1890	1909
123	117	121	114	275	79	216	192	267	437	138	143	**25**	1648	1602	1634	1583	2911	1336	2393	2178	2841	4673	1753	1794
122	114	136	117	266	106	207	190	251	458	126	134	**26**	1639	1581	1742	1605	2831	1521	2310	2161	2695	4913	1668	1727
116	108	142	122	247	122	173	183	234	400	125	120	**27**	1598	1536	1782	1636	2660	1637	2023	2100	2548	4245	1658	1626
101	106	130	123	243	124	144	174	220	340	123	107	**28**	1490	1521	1697	1644	2622	1654	1796	2023	2428	3576	1643	1533
98		115	125	337	114	160	184	218	296	118	106	**29**	1464		1585	1662	3555	1580	1920	2114	2404	3109	1611	1526
96		103	140	407	101	195	188	198	268	109	111	**30**	1456		1504	1768	4323	1486	2204	2148	2231	2849	1543	1562
101		93		402		217	198		242		102	**31**	1489		1431		4268		2401	2230		2619		1496
I	**II**	**III**	**IV**	**V**	**VI**	**VII**	**VIII**	**IX**	**X**	**XI**	**XII**		**I**	**II**	**III**	**IV**	**V**	**VI**	**VII**	**VIII**	**IX**	**X**	**XI**	**XII**
139	165	145	148	481	385	235	414	393	469	227	183	MAX	1762	1953	1805	1827	5251	4071	2556	4403	4162	5045	2486	2103
95	118	91	105	252	162	169	252	270	197	166	127	AVE	1448	1609	1421	1520	2787	1965	1997	2732	2905	2295	1972	1678
69	95	52	76	142	74	99	170	183	94	107	96	MIN	1270	1446	1165	1314	1783	1302	1474	1992	2103	1438	1531	1453
MIN	55	52	11.3.14	AVE	167	196	18.5.14	MAX	473	481		**2014**		MIN	1180	1165	11.3.14	AVE	2030	2261	19.5.14	MAX	5111	5251

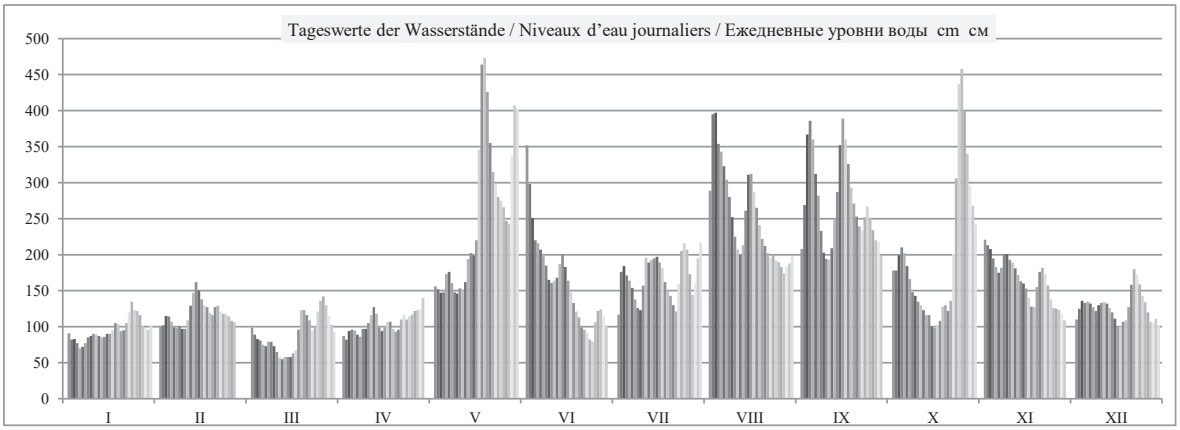

	HSW ВСУ	I	II	III	IV	V	VI	VII	VIII	IX	X	XI	XII	2014
Tage mit Überschreitung des HSW / Jours où le HNN (HSW) a été dépassé / Дни, когда был превышен ВСУ (HSW)		0	0	0	0	0	0	0	0	0	0	0	0	**0**
Tage mit Unterschreitung des RNW / Jours où l'ENR n'a pas été atteint / Дни, когда не был достигнут НСРУ		0	0	5	0	0	0	0	0	0	0	0	0	**5**
Tage mit Überschreitung des HSW / Jours où le HNN a été dépassé / Дни, когда был превышен ВСУ (HNN)		0	0	0	0	0	0	0	0	0	0	0	0	**0**

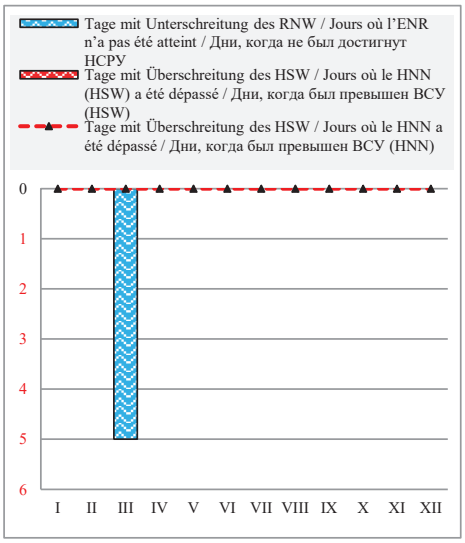

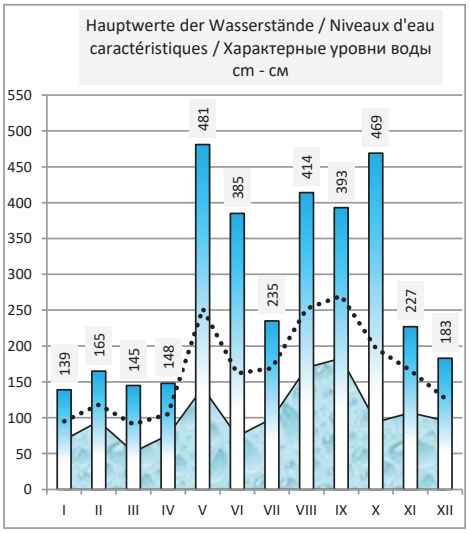

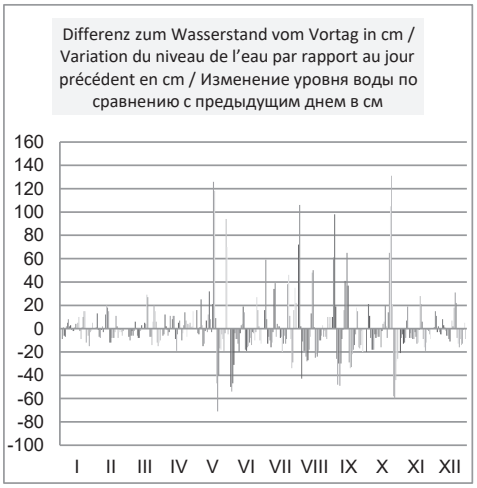

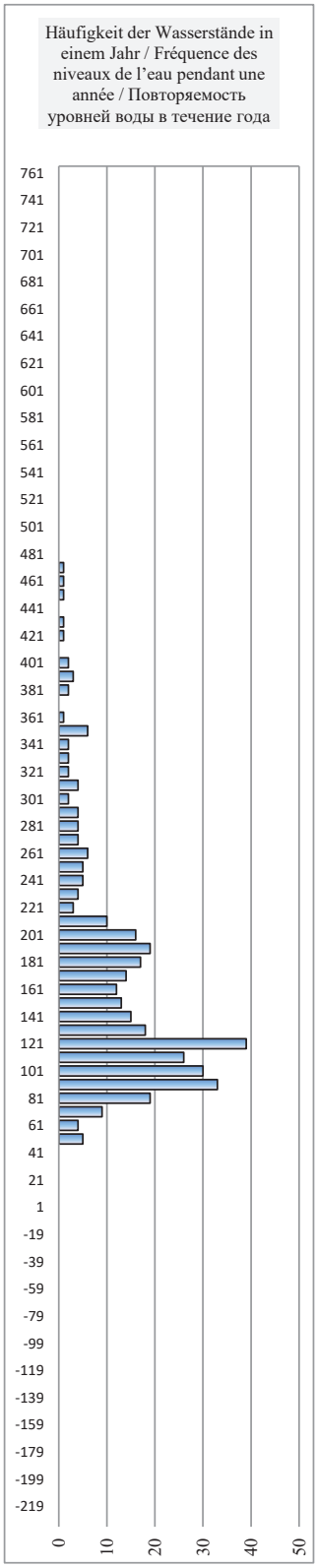

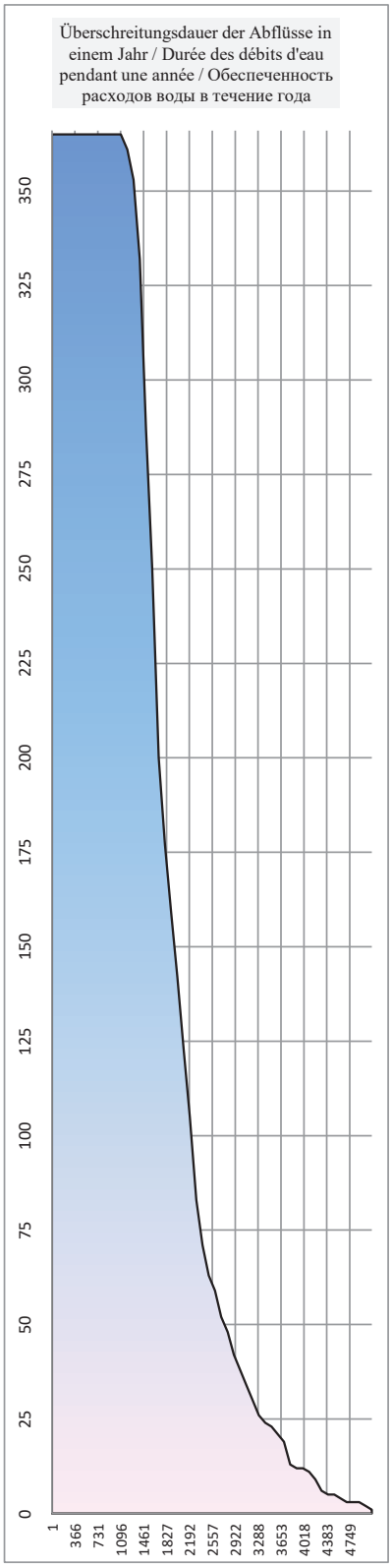

Hydrologische Messstelle Station hydrométrique Водомерный пост	**ESZTERGOM** **ЭСТЕРГОМ**		Beginn der Messungen / Année de construction / Год основания		*1860*	
			Entfernung von Sulina / Distance de Sulina / Расстояние от Сулины km км		1 718,520	
			Absoluter Nullpunkt / Cote du «0» absolu / Абсолютная отметка «0» m м	B	100,92	
Fläche des Einzugsgebiets / Superficie du bassin hydrographique / Площадь водосборного бассейна km^2 $км^2$		172 746	Höhe d. RNW-HSW / Cote de l'ENR-HNN / Отметка НСРУ-ВСУ cm см	**59**	*1981-2010*	**503**

Hauptwerte der Wasserstände / Niveaux d'eau caractéristiques / Характерные уровни воды cm см				**Hauptwerte der Abflüsse / Débits d'eau caractéristiques / Характерные расходы воды m^3/s $м^3/с$**		
		771	Maximum / Наивысший (MAX)			
		18.08.2002				
		-2	Minimum / Наинизший (MIN)			
		30.08.2003				
		196	Mittel / Moyenne / Средний (AVE)			
... - 1990	*1991 - 2000*	*2001 - 2010*	berücksichtigter Zeitraum / Période de calcul / Период наблюдений	*... - 1990*	*1991 - 2000*	*2001 - 2010*

I	II	III	IV	V	VI	VII	VIII	IX	X	XI	XII	Datum Date Дата	I	II	III	IV	V	VI	VII	VIII	IX	X	XI	XII
95	102	101	91	153	370	106	257	208	181	223	108	**1**												
83	100	91	78	154	310	169	387	235	176	213	120	**2**												
83	113	84	93	147	261	188	407	365	194	209	136	**3**												
79	115	82	96	142	223	172	370	390	212	200	134	**4**												
79	110	77	97	167	220	167	341	372	206	189	136	**5**												
70	101	71	89	178	208	158	334	326	191	175	131	**6**												
75	98	79	85	164	203	142	307	293	169	181	129	**7**												
85	101	78	96	148	189	129	291	249	149	200	121	**8**												
86	96	74	94	143	168	120	261	214	145	205	130	**9**												
90	96	64	101	151	161	144	233	196	136	194	134	**10**												
87	107	55	112	148	166	198	208	193	132	193	134	**11**												
89	128	54	124	154	167	193	203	205	125	186	134	**12**												
87	140	56	122	189	184	193	204	242	117	175	126	**13**												
85	164	58	100	202	206	198	252	278	116	165	121	**14**												
91	152	56	91	195	188	201	301	340	102	163	112	**15**												
91	141	61	94	212	168	195	323	393	96	158	101	**16**												
93	135	61	105	307	150	187	292	374	101	144	97	**17**												
103	128	87	106	456	136	170	271	335	101	132	107	**18**												
104	120	122	99	479	122	154	249	301	126	124	106	**19**												
95	112	122	94	450	117	147	226	278	132	149	120	**20**												
91	125	116	91	368	100	134	216	260	123	176	153	**21**												
102	129	111	108	322	96	124	206	246	126	185	179	**22**												
115	122	93	117	304	95	147	199	234	188	178	176	**23**												
136	117	97	111	287	86	201	204	249	265	163	164	**24**												
123	116	120	114	275	75	223	194	269	423	140	144	**25**												
120	116	135	114	277	99	214	193	258	469	127	137	**26**												
120	108	144	119	252	120	186	189	240	415	124	121	**27**												
102	106	134	121	242	125	146	173	222	349	123	109	**28**												
97		116	121	301	117	153	185	221	303	122	102	**29**												
96		105	135	411	101	193	188	206	272	108	113	**30**												
100		95		411		213	199		248		101	**31**												
I	**II**	**III**	**IV**	**V**	**VI**	**VII**	**VIII**	**IX**	**X**	**XI**	**XII**		**I**	**II**	**III**	**IV**	**V**	**VI**	**VII**	**VIII**	**IX**	**X**	**XI**	**XII**
137	164	144	146	482	389	235	418	396	471	226	183	MAX	1720	1900	1770	1820	5280	4010	2620	4540	4190	5190	2470	2090
95	117	90	104	252	162	170	253	272	196	166	126	AVE	1450	1590	1410	1520	2800	1950	2010	2750	2910	2300	1960	1650
68	95	51	75	141	74	98	170	186	93	106	95	MIN	1280	1450	1170	1320	1770	1320	1490	1990	2100	1450	1510	1440
MIN	54	51	11.3.14	AVE	168	198	18.5.14	MAX	479	482	**2014**		MIN	1170	1170		AVE	2025			MAX	5280	5280	

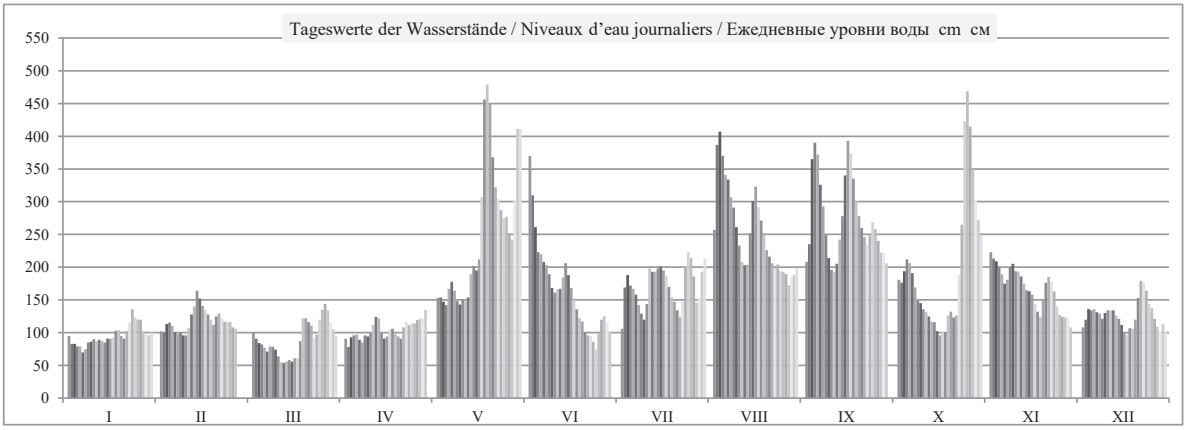

	HSW ВСУ	I	II	III	IV	V	VI	VII	VIII	IX	X	XI	XII	2014
Tage mit Überschreitung des HSW / Jours où le HNN (HSW) a été dépassé / Дни, когда был превышен ВСУ (HSW)	640	0	0	0	0	0	0	0	0	0	0	0	0	**0**
Tage mit Unterschreitung des RNW / Jours où l'ENR n'a pas été atteint / Дни, когда не был достигнут НСРУ		0	0	5	0	0	0	0	0	0	0	0	0	**5**
Tage mit Überschreitung des HSW / Jours où le HNN a été dépassé / Дни, когда был превышен ВСУ (HNN)		0	0	0	0	0	0	0	0	0	0	0	0	**0**

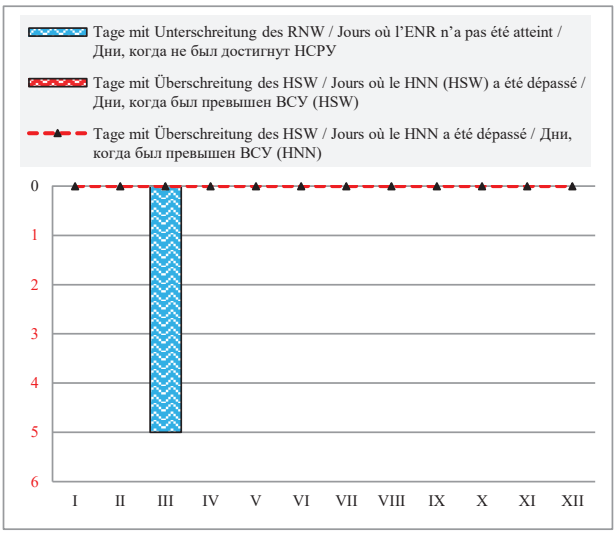

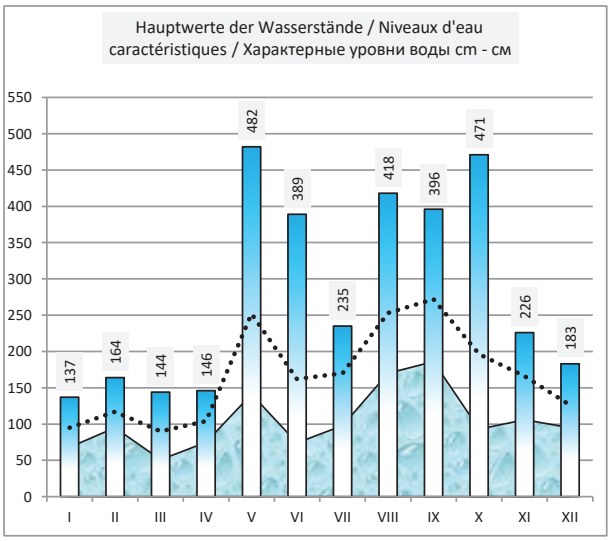

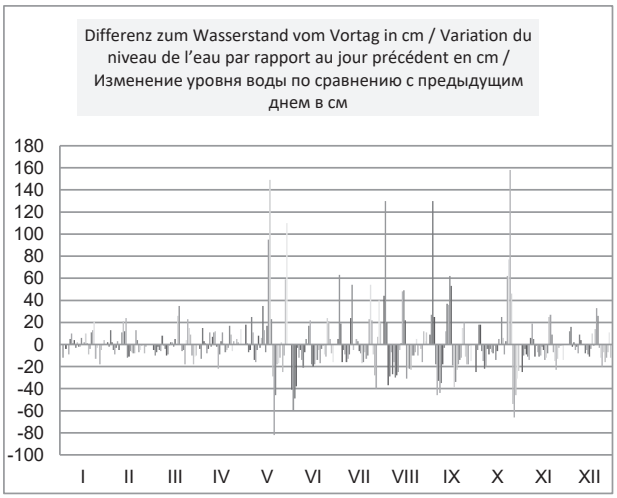

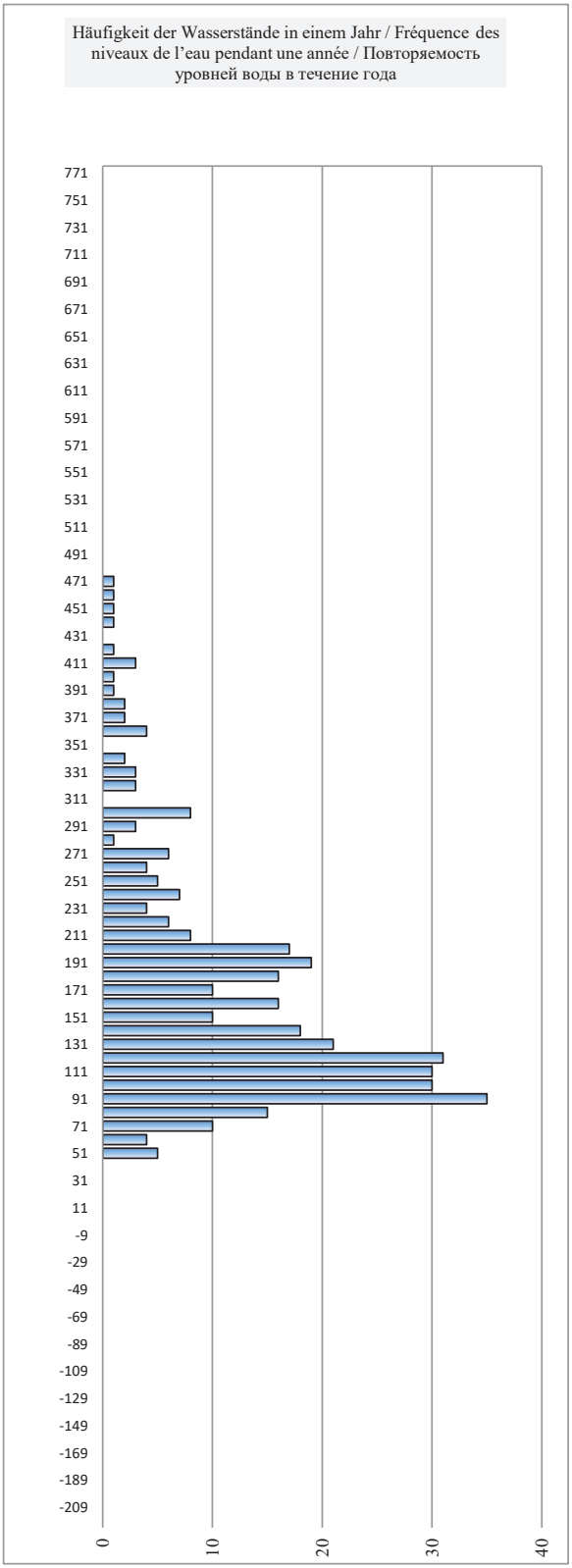

Ungarn / Hongrie / Венгрия

Hydrologische Messstelle Station hydrométrique Водомерный пост	**NAGYMAROS** **НАДЬМАРОШ**	Beginn der Messungen / Année de construction / Год основания		*1872*	
		Entfernung von Sulina / Distance de Sulina / Расстояние от Сулины km км		1 694,600	
		Absoluter Nullpunkt / Cote du «0» absolu / Абсолютная отметка «0» m м	B	99,43	
Fläche des Einzugsgebiets / Superficie du bassin hydrographique / Площадь водосборного бассейна km^2 $км^2$	183 534	Höhe d. RNW-HSW / Cote de l'ENR-HNN / Отметка НСРУ-ВСУ cm см	**4**	*1981-2010*	**448**

Hauptwerte der Wasserstände / Niveaux d'eau caractéristiques / Характерные уровни воды cm см				**Hauptwerte der Abflüsse / Débits d'eau caractéristiques / Характерные расходы воды m^3/s $м^3/с$**		
682	**634**	**714**	Maximum / Наивысший (MAX)	**8836**		**9070**
17.06.1965	01.08.1991	04.04.2006		17.06.1965		04.04.2006
-26	**-27**	**-53**	Minimum / Наинизший (MIN)	**529**		**862**
24.11.1983	01.10.1992	30.08.2003		04.11.1947		30.08.2003
211	**145**	**140**	Mittel / Moyenne / Средний (AVE)	**2267**	**2321**	
1921 - 1990	*1991 - 2000*	*2001 - 2010*	berücksichtigter Zeitraum / Période de calcul / Период наблюдений	*... - 1990*	*1991 - 2000*	*2001 - 2010*

I	II	III	IV	V	VI	VII	VIII	IX	X	XI	XII	Datum Date Дата	I	II	III	IV	V	VI	VII	VIII	IX	X	XI	XII
40	47	44	31	86	320	41	181	146	127	172	52	**1**												
28	46	36	20	93	260	91	301	165	119	161	62	**2**												
26	56	29	29	86	211	123	345	283	131	154	79	**3**												
24	60	25	35	82	169	116	320	322	151	145	81	**4**												
16	55	22	35	97	156	111	282	319	150	130	79	**5**												
14	45	16	31	116	147	101	282	275	137	117	77	**6**												
20	42	20	26	105	141	88	251	238	116	118	77	**7**												
26	44	22	31	91	129	73	238	199	98	134	68	**8**												
30	42	20	35	83	111	65	207	157	89	146	72	**9**												
33	41	12	38	88	99	76	180	140	83	135	79	**10**												
33	46	6	49	88	101	129	155	137	76	132	80	**11**												
33	64	-2	61	90	102	136	147	144	71	127	80	**12**												
30	80	1	63	118	116	132	143	175	63	116	72	**13**												
27	105	2	45	137	137	139	181	213	61	107	69	**14**												
33	99	1	33	135	130	137	231	266	52	102	61	**15**												
33	87	4	33	145	112	136	264	325	42	97	51	**16**												
35	75	10	40	208	94	127	238	323	47	86	45	**17**												
44	73	22	46	366	78	116	217	283	48	74	53	**18**												
48	66	57	41	414	63	97	195	252	65	66	53	**19**												
41	59	62	32	397	58	88	172	223	74	85	62	**20**												
35	66	59	32	321	43	80	161	206	69	114	90	**21**												
44	73	53	42	270	37	66	149	191	66	123	118	**22**												
57	68	40	53	242	35	77	142	178	114	121	123	**23**												
76	62	37	51	226	28	132	143	187	185	108	110	**24**												
72	58	52	50	209	18	160	138	207	333	87	93	**25**												
65	58	68	52	214	32	156	134	205	405	74	83	**26**												
67	51	79	59	191	56	134	133	185	371	69	71	**27**												
53	47	75	60	179	62	94	117	168	305	67	57	**28**												
44		59	60	208	60	90	125	164	256	66	47	**29**												
42		47	72	330	46	124	129	152	220	54	60	**30**												
43		38		344		149	138		197		51	**31**												
I	**II**	**III**	**IV**	**V**	**VI**	**VII**	**VIII**	**IX**	**X**	**XI**	**XII**		**I**	**II**	**III**	**IV**	**V**	**VI**	**VII**	**VIII**	**IX**	**X**	**XI**	**XII**
79	106	81	81	414	330	161	346	333	406	173	125	MAX	1760	1970	1770	1770	5020	4100	2430	4280	4130	4940	2540	2130
39	61	33	44	188	103	110	195	214	140	109	73	AVE	1460	1620	1410	1490	2740	1970	2010	2760	2930	2310	2000	1710
14	41	-2	20	81	18	38	116	136	41	54	45	MIN	1270	1470	1160	1310	1770	1300	1440	2050	2220	1470	1560	1490
MIN	-2	-2	12.3.14	AVE	109	140	19.5.14	MAX	414	414		**2014**		MIN	1160	1160		AVE	2034			MAX	5020	5020

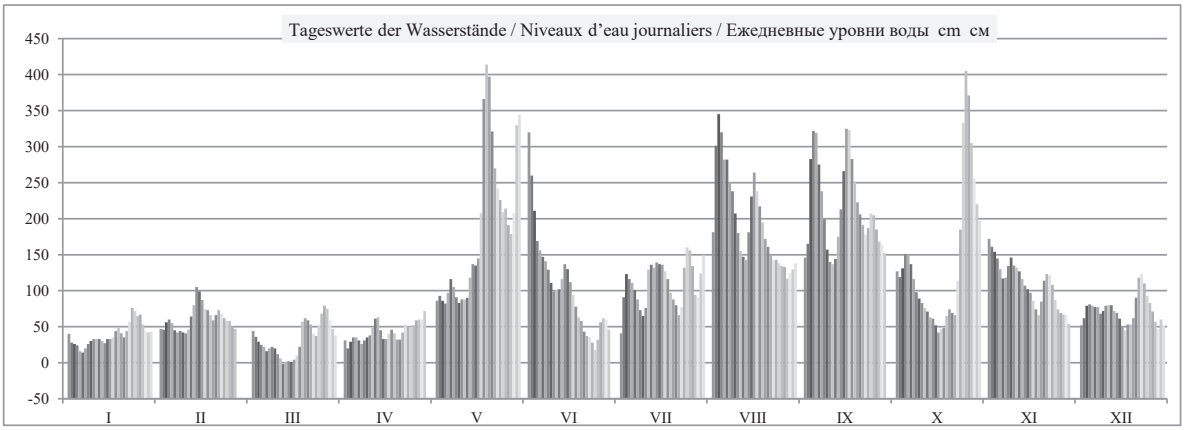

	HSW ВСУ	I	II	III	IV	V	VI	VII	VIII	IX	X	XI	XII	2014
Tage mit Überschreitung des HSW / Jours où le HNN (HSW) a été dépassé / Дни, когда был превышен ВСУ (HSW)	650	0	0	0	0	0	0	0	0	0	0	0	0	**0**
Tage mit Unterschreitung des RNW / Jours où l'ENR n'a pas été atteint / Дни, когда не был достигнут НСРУ		0	0	4	0	0	0	0	0	0	0	0	0	**4**
Tage mit Überschreitung des HSW / Jours où le HNN a été dépassé / Дни, когда был превышен ВСУ (HNN)		0	0	0	0	0	0	0	0	0	0	0	0	**0**

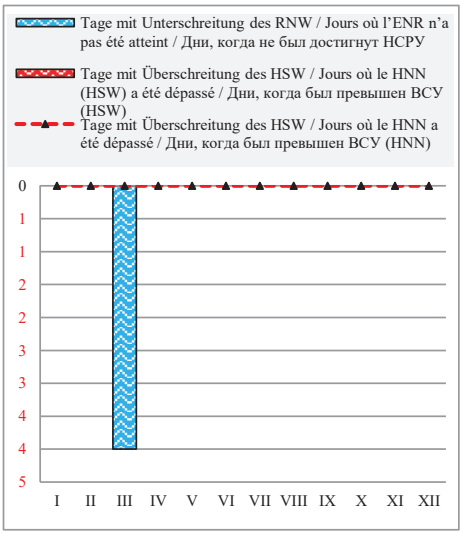

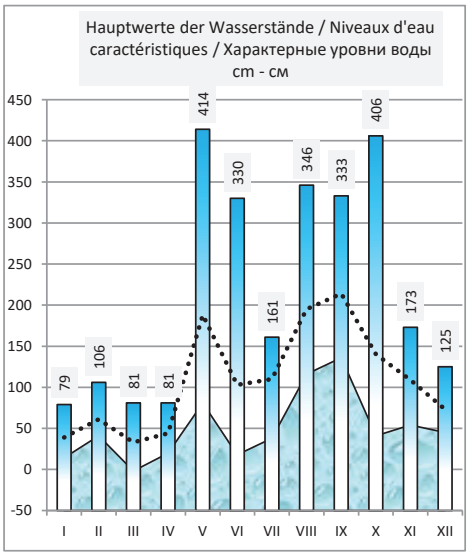

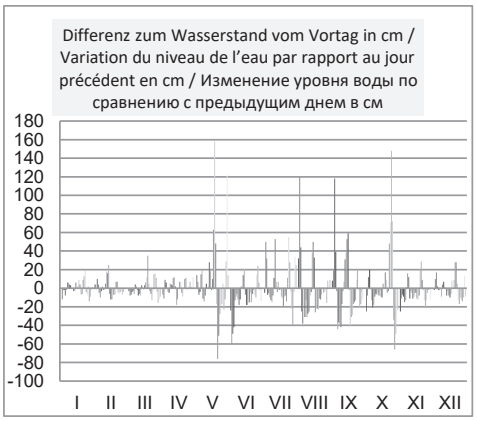

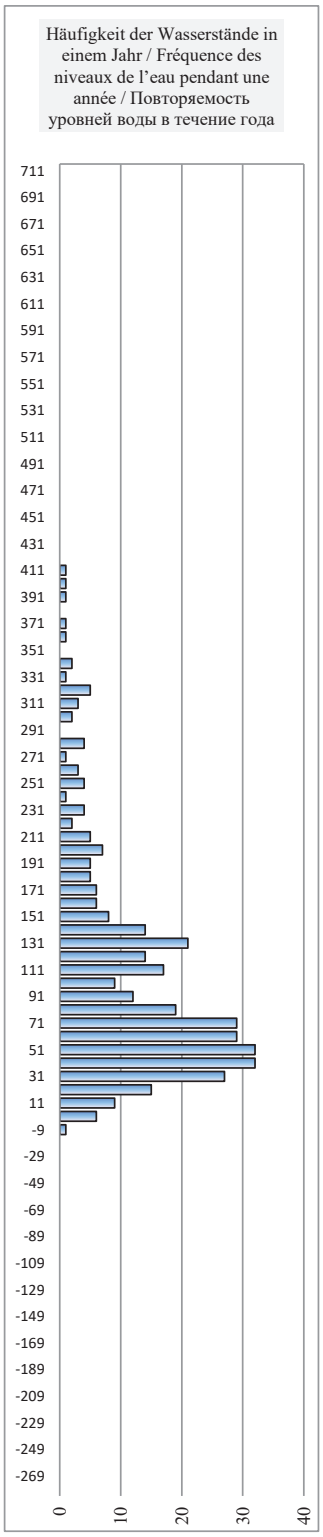

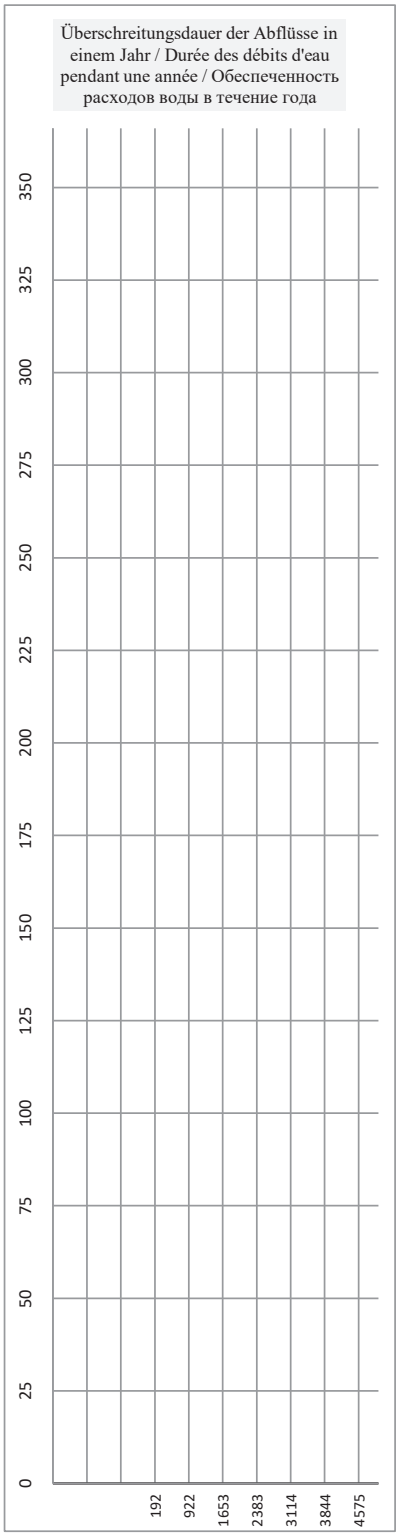

Ungarn / Hongrie / Венгрия

Hydrologische Messstelle Station hydrométrique Водомерный пост	**BUDAPEST VIGADÓ TÉR** **БУДАПЕШТ ВИГАДО ТЕР**	Beginn der Messungen / Année de construction / Год основания		*1823*	
		Entfernung von Sulina / Distance de Sulina / Расстояние от Сулины km км		1 646,500	
		Absoluter Nullpunkt / Cote du «0» absolu / Абсолютная отметка «0» m м	B	94,97	
Fläche des Einzugsgebiets / Superficie du bassin hydrographique / Площадь водосборного бассейна km^2 $км^2$	184 893	Höhe d. RNW-HSW / Cote de l'ENR-HNN / Отметка НСРУ-ВСУ cm см	**102**	*1981-2010*	**600**

Hauptwerte der Wasserstände / Niveaux d'eau caractéristiques / Характерные уровни воды cm см				Hauptwerte der Abflüsse / Débits d'eau caractéristiques / Характерные расходы воды m^3/s $м^3/с$		
845	**783**	**860**	Maximum / Наивысший (MAX)	9000		**8570**
17.06.1965	01.08.1991	05.04.2006		18.03.1940		05.04.2006
51	**72**	**52**	Minimum / Наинизший (MIN)	580		**821**
06.11.1947	01.09.1992	29.08.2003		30.01.1933		29.08.2003
309	**270**	**265**	Mittel / Moyenne / Средний (AVE)	2346	2317	
... - 1990	*1991 - 2000*	*2001 - 2010*	berücksichtigter Zeitraum / Période de calcul / Период наблюдений	*1921 - 1990*	*1991 - 2000*	*2001 - 2010*

I	II	III	IV	V	VI	VII	VIII	IX	X	XI	XII	Datum Date Дата	I	II	III	IV	V	VI	VII	VIII	IX	X	XI	XII
149	146	150	140	190	462	158	294	267	254	304	162	**1**												
137	147	144	132	205	402	186	405	281	238	286	167	**2**												
131	153	136	131	200	348	245	484	385	242	276	183	**3**												
130	163	130	140	196	298	241	477	452	265	267	190	**4**												
123	160	128	141	201	273	231	429	466	271	253	187	**5**												
119	150	122	140	227	266	222	427	430	260	238	187	**6**												
122	145	122	134	223	258	210	398	383	239	234	187	**7**												
126	145	127	133	209	246	191	380	349	219	245	180	**8**												
135	146	126	145	196	230	181	348	296	202	267	181	**9**												
136	146	118	145	197	210	183	320	270	197	259	188	**10**												
139	147	111	153	201	208	230	292	260	190	253	188	**11**												
138	161	103	164	203	210	258	276	271	184	245	189	**12**												
137	183	103	173	220	218	251	267	293	177	236	183	**13**												
133	206	105	161	250	242	259	293	336	171	228	175	**14**												
134	211	105	144	253	247	258	350	385	169	218	169	**15**												
137	198	107	140	259	228	259	400	454	156	213	159	**16**												
139	185	115	145	294	207	250	382	472	157	203	150	**17**												
146	181	118	152	465	191	242	357	431	159	191	154	**18**												
153	175	149	151	547	172	218	333	399	169	179	159	**19**												
148	168	169	140	541	164	206	306	364	184	187	165	**20**												
141	168	170	137	477	152	200	291	343	184	218	190	**21**												
148	178	162	142	414	141	186	277	322	185	235	221	**22**												
158	177	153	156	376	138	184	265	309	207	238	238	**23**												
174	169	144	161	355	133	234	264	308	281	226	226	**24**												
181	165	152	155	336	123	275	262	329	429	205	210	**25**												
175	164	169	159	336	130	282	255	339	537	189	195	**26**												
174	159	186	164	317	166	268	254	317	528	177	183	**27**												
164	152	187	167	301	178	228	242	298	464	176	166	**28**												
149		173	168	306	179	207	239	288	407	173	153	**29**												
145		159	175	440	171	231	248	280	361	166	159	**30**												
142		149		475		267	254		334		156	**31**												
I	**II**	**III**	**IV**	**V**	**VI**	**VII**	**VIII**	**IX**	**X**	**XI**	**XII**		**I**	**II**	**III**	**IV**	**V**	**VI**	**VII**	**VIII**	**IX**	**X**	**XI**	**XII**
184	214	189	185	550	468	285	488	473	548	310	239	MAX	1640	1910	1730	1700	4860	4020	2440	4210	4070	4840	2640	2100
144	166	139	150	306	218	228	325	346	259	226	181	AVE	1440	1580	1410	1470	2660	1960	2020	2780	2960	2300	2000	1680
119	144	102	127	190	120	158	236	260	154	161	150	MIN	1300	1430	1210	1340	1730	1300	1520	2070	2250	1490	1540	1470
MIN	103	102	12.3.14	AVE	224	260	19.5.14	MAX	547	550		**2014**		MIN	1210	1210		AVE	2022			MAX	4860	4860

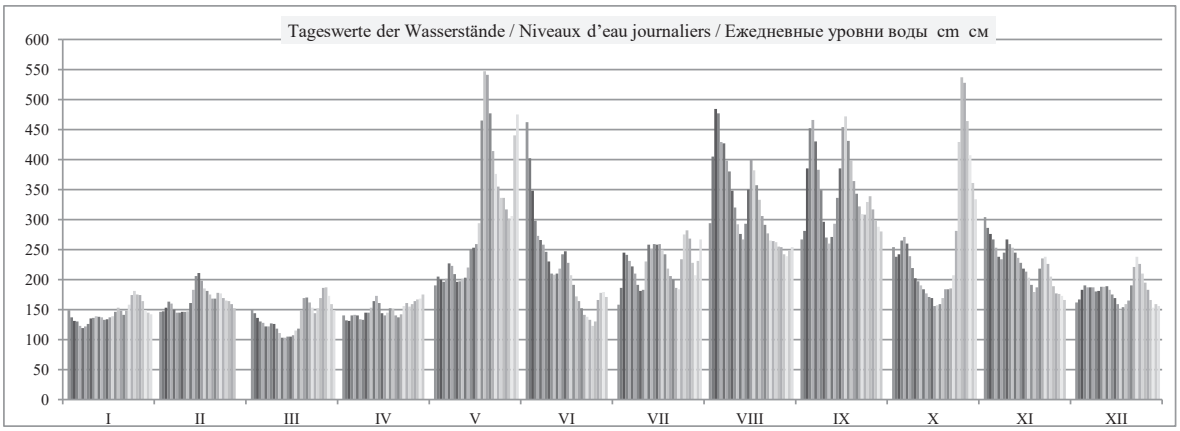

	HSW ВСУ	I	II	III	IV	V	VI	VII	VIII	IX	X	XI	XII	2014
Tage mit Überschreitung des HSW / Jours où le HNN (HSW) a été dépassé / Дни, когда был превышен ВСУ (HSW)	800	0	0	0	0	0	0	0	0	0	0	0	0	**0**
Tage mit Unterschreitung des RNW / Jours où l'ENR n'a pas été atteint / Дни, когда не был достигнут НСРУ		0	0	0	0	0	0	0	0	0	0	0	0	**0**
Tage mit Überschreitung des HSW / Jours où le HNN a été dépassé / Дни, когда был превышен ВСУ (HNN)		0	0	0	0	0	0	0	0	0	0	0	0	**0**

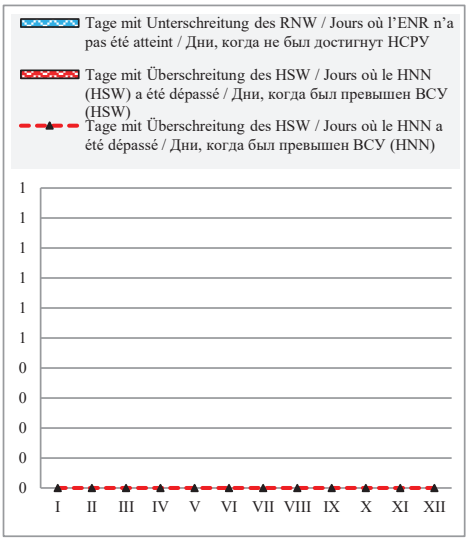

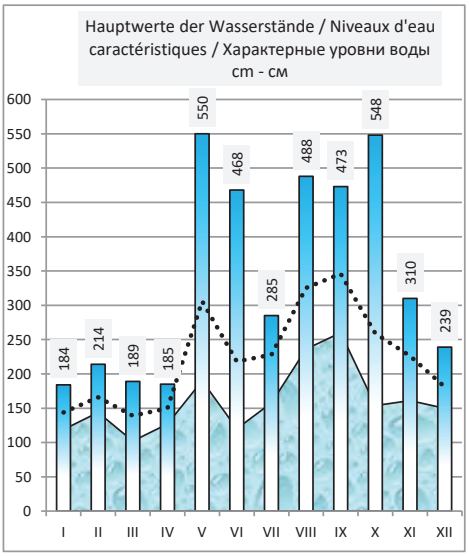

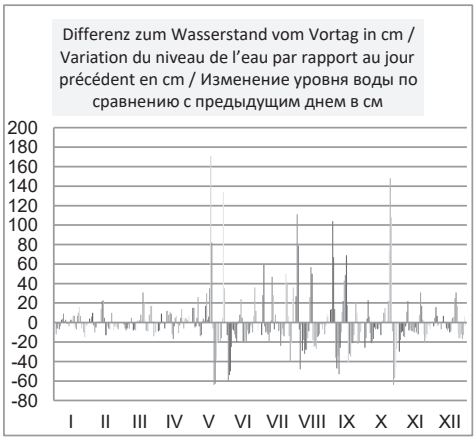

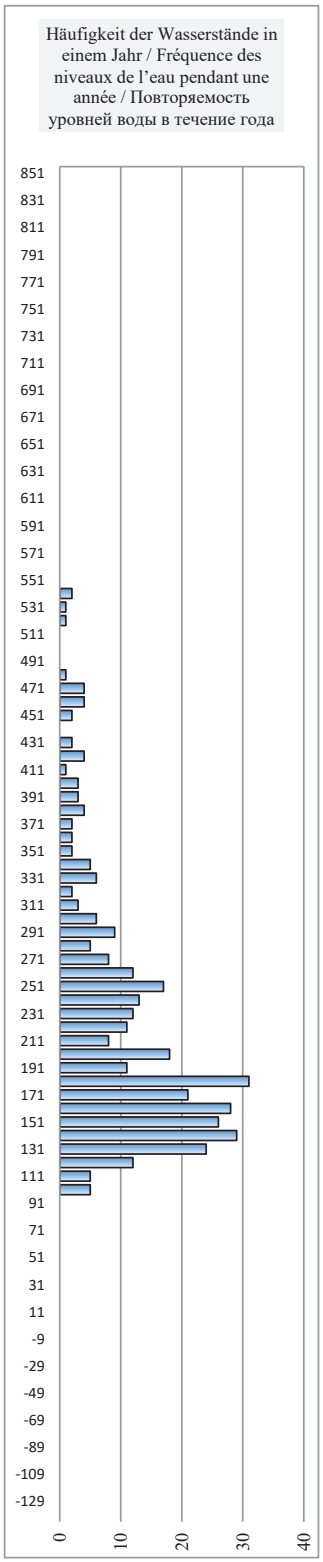

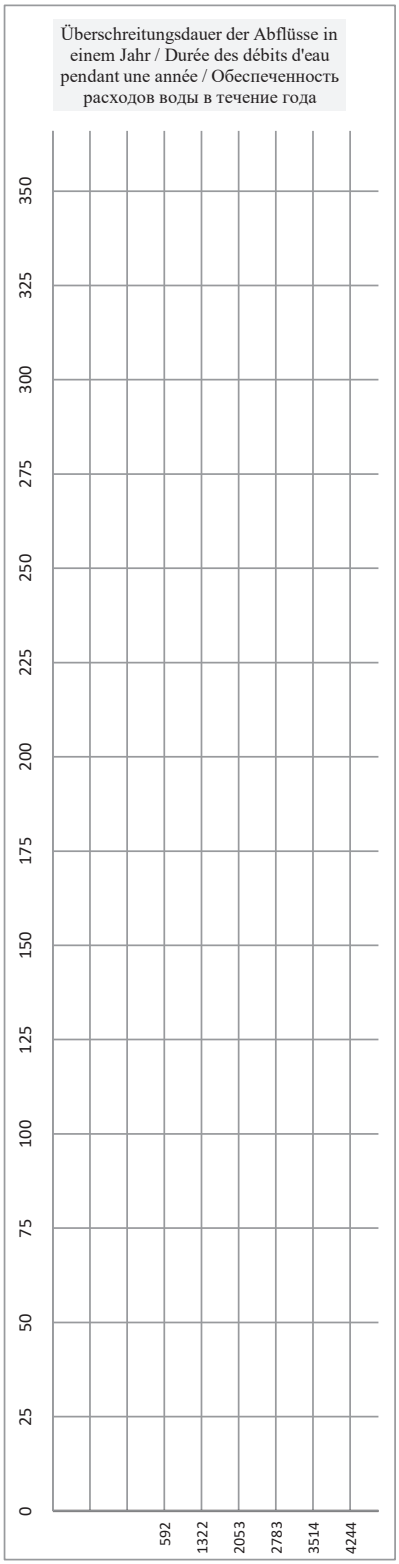

Ungarn / Hongrie / Венгрия

Hydrologische Messstelle Station hydrométrique Водомерный пост	**DUNAÚJVÁROS** **ДУНАУЙВАРОШ**	Beginn der Messungen / Année de construction / Год основания		*1872*		
		Entfernung von Sulina / Distance de Sulina / Расстояние от Сулины km км		1 580,600		
		Absoluter Nullpunkt / Cote du «0» absolu / Абсолютная отметка «0» m м		B	90,30	
Fläche des Einzugsgebiets / Superficie du bassin hydrographique / Площадь водосборного бассейна km^2 $км^2$	188 273	Höhe d. RNW-HSW / Cote de l'ENR-HNN / Отметка НСРУ-ВСУ cm см	**-20**	*1981-2010*	**466**	

Hauptwerte der Wasserstände / Niveaux d'eau caractéristiques / Характерные уровни воды cm см				**Hauptwerte der Abflüsse / Débits d'eau caractéristiques / Характерные расходы воды m^3/s $м^3/с$**		
890		**721**	Maximum / Наивысший (MAX)	**8287**		
06.03.1956		06.04.2006		18.06.1965		
-10		**-42**	Minimum / Наинизший (MIN)	**644**		
10.01.1985		12.12.2003		21.01.1972		
260		**138**	Mittel / Moyenne / Средний (AVE)	**2379**	2304	
... - 1990	*1991 - 2000*	*2001 - 2010*	berücksichtigter Zeitraum / Période de calcul / Период наблюдений	*... - 1990*	*1991 - 2000*	*2001 - 2010*

I	II	III	IV	V	VI	VII	VIII	IX	X	XI	XII	Datum **Date** Дата	I	II	III	IV	V	VI	VII	VIII	IX	X	XI	XII
31	27	36	27	64	352	36	146	128	138	190	41	**1**												
24	31	30	22	80	317	39	212	142	116	164	45	**2**												
14	32	23	13	82	262	89	318	191	108	150	51	**3**												
12	42	16	20	78	211	112	342	290	121	142	64	**4**												
9	43	14	23	76	168	103	316	323	136	132	65	**5**												
2	39	11	24	96	155	95	300	311	134	117	64	**6**												
2	32	6	20	104	146	87	283	271	121	106	65	**7**												
5	27	10	16	95	135	73	259	235	102	109	61	**8**												
11	31	10	23	82	123	60	232	187	82	128	60	**9**												
15	28	6	26	76	105	52	202	147	73	133	64	**10**												
18	28	0	30	81	95	74	172	132	67	125	66	**11**												
18	36	-6	40	82	94	119	151	139	61	115	67	**12**												
18	56	-11	52	89	97	122	140	152	55	109	66	**13**												
16	74	-9	50	117	113	124	145	182	46	106	57	**14**												
14	93	-8	35	129	130	127	188	225	47	95	52	**15**												
18	84	-7	25	132	120	131	244	286	35	90	44	**16**												
19	74	-2	25	148	102	124	256	330	28	83	35	**17**												
22	66	-1	31	262	84	116	237	316	31	72	32	**18**												
29	59	16	35	385	68	99	214	285	34	61	38	**19**												
30	54	45	30	417	54	83	187	249	48	57	40	**20**												
27	48	50	23	390	47	76	170	222	59	78	55	**21**												
25	55	47	22	327	34	67	154	201	59	101	82	**22**												
35	60	42	33	277	28	61	141	185	67	111	107	**23**												
46	55	30	42	251	26	79	134	174	122	107	107	**24**												
61	50	29	40	229	19	127	136	188	223	91	96	**25**												
57	47	42	41	218	11	147	129	204	361	72	79	**26**												
53	46	59	43	211	26	145	125	194	399	59	69	**27**												
50	39	67	48	191	45	116	117	177	365	54	55	**28**												
37		61	50	182	51	84	106	161	307	52	39	**29**												
31		48	52	262	47	86	112	156	255	47	31	**30**												
26		36		338		118	118		219		38	**31**												
I	**II**	**III**	**IV**	**V**	**VI**	**VII**	**VIII**	**IX**	**X**	**XI**	**XII**		**I**	**II**	**III**	**IV**	**V**	**VI**	**VII**	**VIII**	**IX**	**X**	**XI**	**XII**
62	93	67	54	417	352	148	343	332	400	195	110	MAX	1780	2020	1830	1730	5070	4390	2500	4310	4230	4940	2880	2170
25	48	22	32	181	106	96	193	213	130	101	59	AVE	1520	1680	1500	1570	2830	2160	2070	2900	3090	2400	2100	1760
1	26	-11	13	61	11	33	105	128	28	42	29	MIN	1350	1530	1270	1430	1790	1420	1570	2150	2330	1550	1640	1560
MIN	-11	-11	13.3.14	AVE	101	132	20.5.14	MAX	417	417	**2014**		MIN	1270	1270		AVE	2132				MAX	5070	5070

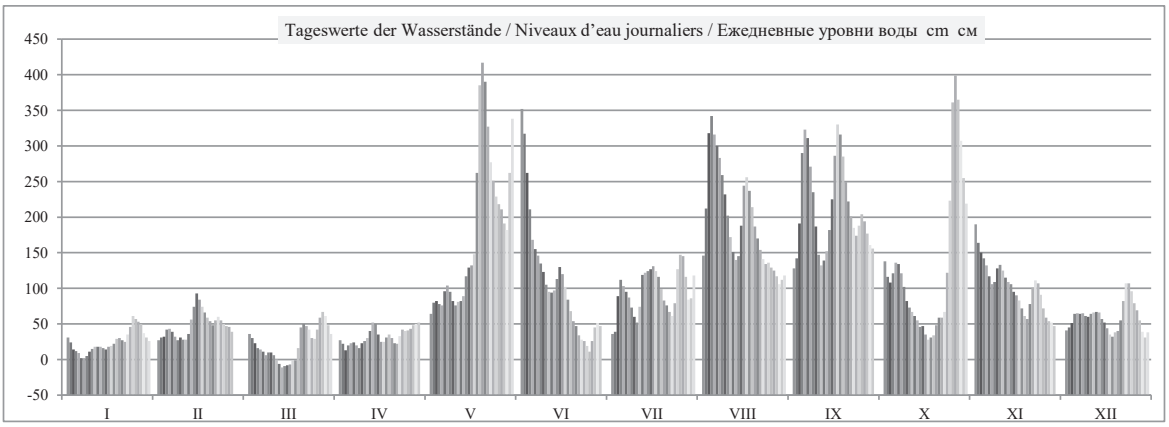

	HSW ВСУ	I	II	III	IV	V	VI	VII	VIII	IX	X	XI	XII	2014
Tage mit Überschreitung des HSW / Jours où le HNN (HSW) a été dépassé / Дни, когда был превышен ВСУ (HSW)		0	0	0	0	0	0	0	0	0	0	0	0	**0**
Tage mit Unterschreitung des RNW / Jours où l'ENR n'a pas été atteint / Дни, когда не был достигнут НСРУ		0	0	0	0	0	0	0	0	0	0	0	0	**0**
Tage mit Überschreitung des HSW / Jours où le HNN a été dépassé / Дни, когда был превышен ВСУ (HNN)		0	0	0	0	0	0	0	0	0	0	0	0	**0**



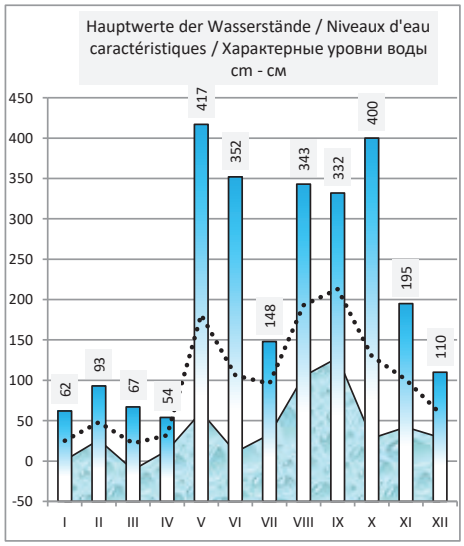

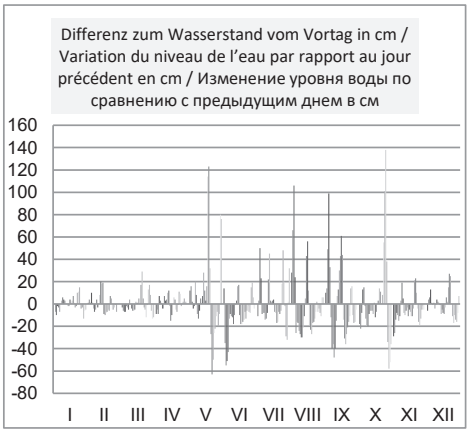

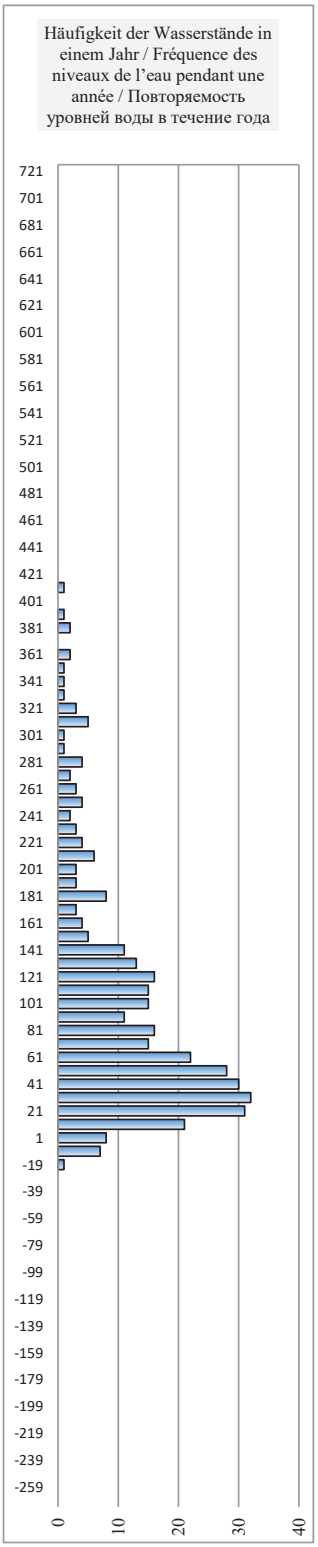

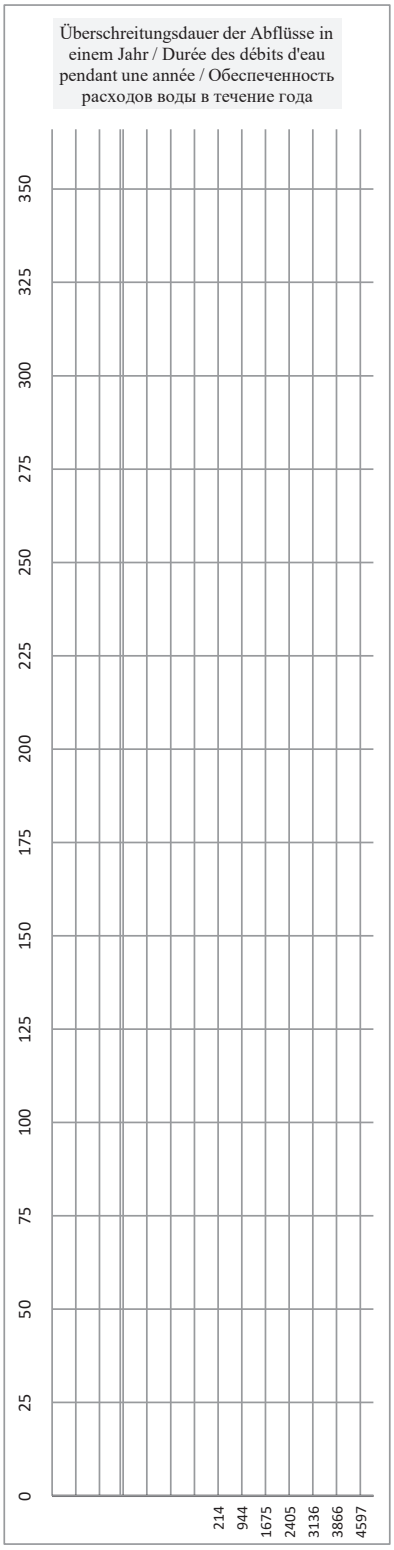

Ungarn / Hongrie / Венгрия

Hydrologische Messstelle Station hydrométrique Водомерный пост	**DUNAFÖLDVÁR** **ДУНАФЁЛЬДВАР**		Beginn der Messungen / Année de construction / Год основания		*1878*	
			Entfernung von Sulina / Distance de Sulina / Расстояние от Сулины km км		1 560,600	
			Absoluter Nullpunkt / Cote du «0» absolu / Абсолютная отметка «0» m м	B	88,86	
Fläche des Einzugsgebiets / Superficie du bassin hydrographique / Площадь водосборного бассейна km^2 $км^2$		188 700	Höhe d. RNW-HSW / Cote de l'ENR-HNN / Отметка НСРУ-ВСУ cm см	**-123**	*1981-2010*	**465**

Hauptwerte der Wasserstände / Niveaux d'eau caractéristiques / Характерные уровни воды cm см				Hauptwerte der Abflüsse / Débits d'eau caractéristiques / Характерные расходы воды m^3/s $м^3/с$		
890	**633**	**703**	Maximum / Наивысший (MAX)	**8287**		**8510**
08.03.1956	02.08.1991	06.04.2006		18.06.1965		06.04.2006
	-93	**-148**	Minimum / Наинизший (MIN)	**644**		**896**
	07.11.1997	12.09.2003		21.01.1972		30.08.2003
271	**95**	**54**	Mittel / Moyenne / Средний (AVE)	**2379**		
... - 1990	*1991 - 2000*	*2001 - 2010*	berücksichtigter Zeitraum / Période de calcul / Период наблюдений	*1921 - 1990*	*1991 - 2000*	*2001 - 2010*

I	II	III	IV	V	VI	VII	VIII	IX	X	XI	XII	Datum Date Дата	I	II	III	IV	V	VI	VII	VIII	IX	X	XI	XII
-83	-91	-78	-88	-52	290	-75	40	30	52	120	-68	**1**												
-89	-85	-84	-94	-35	263	-77	101	45	26	85	-66	**2**												
-99	-85	-92	-103	-28	207	-30	224	86	12	66	-60	**3**												
-103	-77	-100	-99	-31	145	7	272	202	22	54	-47	**4**												
-106	-72	-104	-93	-35	91	2	258	253	40	42	-43	**5**												
-113	-75	-107	-92	-19	67	-8	236	253	42	26	-44	**6**												
-115	-84	-111	-96	-4	55	-18	221	213	31	10	-43	**7**												
-112	-88	-108	-100	-12	42	-33	192	172	8	9	-46	**8**												
-106	-87	-108	-96	-25	27	-48	163	120	-15	27	-49	**9**												
-101	-88	-110	-93	-34	6	-59	129	69	-28	39	-45	**10**												
-98	-88	-117	-87	-31	-7	-44	92	45	-36	30	-42	**11**												
-98	-82	-123	-78	-28	-9	6	63	45	-43	18	-41	**12**												
-98	-62	-129	-66	-23	-7	19	49	58	-50	11	-42	**13**												
-99	-43	-127	-64	5	8	20	46	89	-59	7	-48	**14**												
-102	-20	-126	-81	22	28	25	88	136	-61	-4	-55	**15**												
-99	-25	-126	-91	28	22	29	151	203	-70	-11	-64	**16**												
-97	-36	-122	-92	44	2	24	179	261	-80	-20	-74	**17**												
-95	-46	-119	-88	148	-19	15	163	261	-78	-31	-80	**18**												
-88	-53	-106	-82	297	-37	-1	139	231	-76	-43	-75	**19**												
-83	-59	-76	-86	353	-54	-21	110	192	-63	-52	-73	**20**												
-88	-65	-66	-93	341	-63	-32	86	159	-48	-35	-60	**21**												
-92	-60	-67	-95	281	-76	-42	66	132	-46	-7	-32	**22**												
-83	-54	-73	-85	224	-84	-50	49	111	-41	7	-2	**23**												
-71	-58	-84	-75	188	-86	-39	38	95	10	7	6	**24**												
-55	-64	-88	-75	161	-93	13	38	103	111	-8	-6	**25**												
-57	-68	-76	-74	144	-103	44	32	122	272	-31	-22	**26**												
-61	-68	-57	-73	135	-92	47	26	118	339	-47	-36	**27**												
-63	-76	-46	-67	112	-71	22	23	99	320	-56	-51	**28**												
-76		-51	-65	98	-62	-16	10	79	262	-58	-68	**29**												
-85		-64	-63	162	-63	-23	12	69	204	-62	-81	**30**												
-89		-78		262		7	19		157		-75	**31**												
I	**II**	**III**	**IV**	**V**	**VI**	**VII**	**VIII**	**IX**	**X**	**XI**	**XII**		**I**	**II**	**III**	**IV**	**V**	**VI**	**VII**	**VIII**	**IX**	**X**	**XI**	**XII**
-53	-17	-46	-56	357	290	48	274	269	341	131	7	MAX												
-91	-66	-94	-84	87	8	-10	106	135	36	2	-50	AVE												
-116	-91	-129	-110	-56	-104	-81	8	25	-80	-67	-81	MIN												
MIN	-129	-129	13.3.14	AVE	-1	36	20.5.14	MAX	353	357		**2014**	MIN				AVE				MAX		

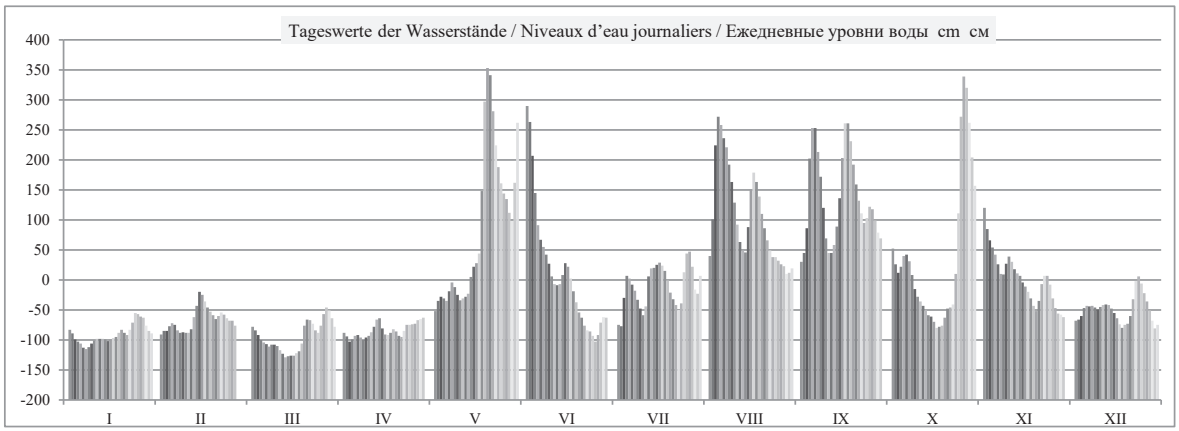

	HSW ВСУ	I	II	III	IV	V	VI	VII	VIII	IX	X	XI	XII	2014
Tage mit Überschreitung des HSW / Jours où le HNN (HSW) a été dépassé / Дни, когда был превышен ВСУ (HSW)	549	0	0	0	0	0	0	0	0	0	0	0	0	**0**
Tage mit Unterschreitung des RNW / Jours où l'ENR n'a pas été atteint / Дни, когда не был достигнут НСРУ		0	0	4	0	0	0	0	0	0	0	0	0	**4**
Tage mit Überschreitung des HSW / Jours où le HNN a été dépassé / Дни, когда был превышен ВСУ (HNN)		0	0	0	0	0	0	0	0	0	0	0	0	**0**

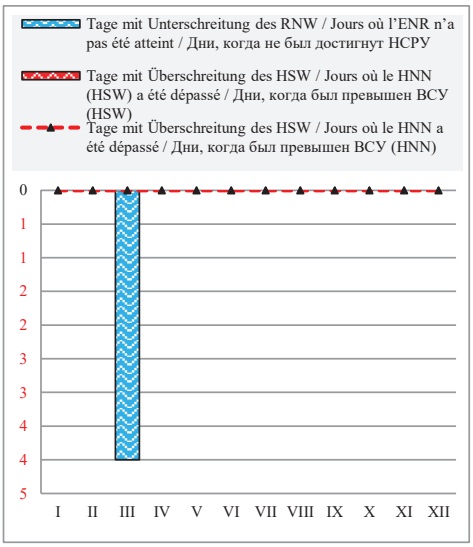

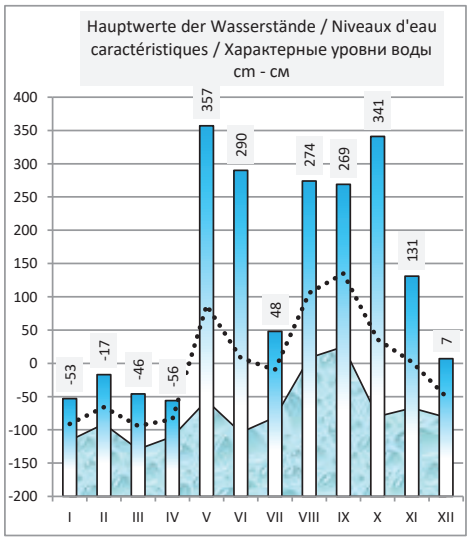

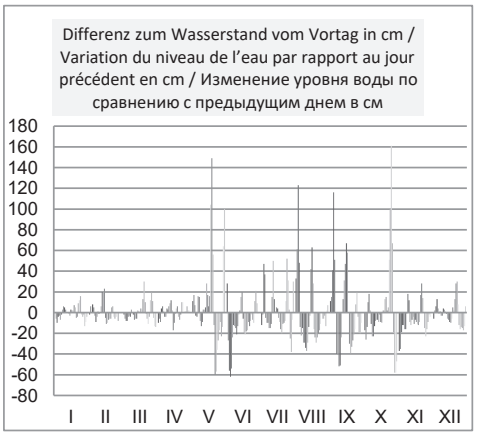

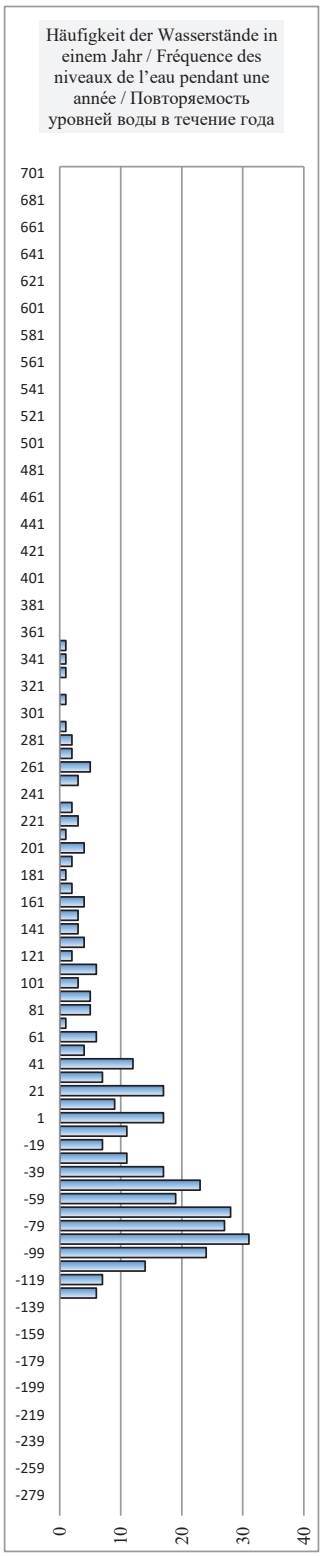

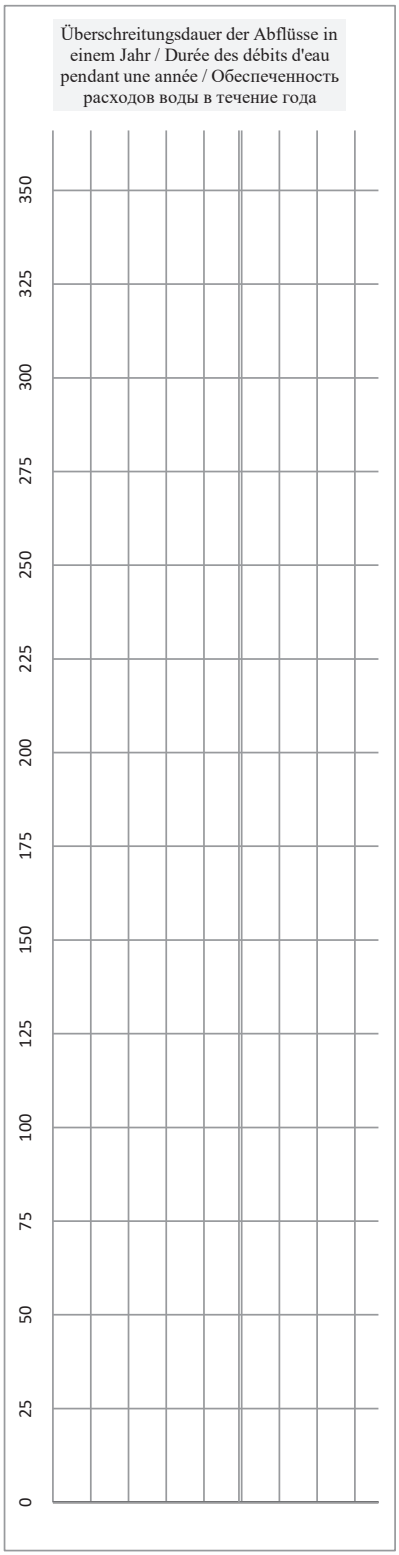

Ungarn / Hongrie / Венгрия

Hydrologische Messstelle Station hydrométrique Водомерный пост	**PAKS** **ПАКШ**		Beginn der Messungen / Année de construction / Год основания		*1868*	
			Entfernung von Sulina / Distance de Sulina / Расстояние от Сулины km км		1 531,300	
			Absoluter Nullpunkt / Cote du «0» absolu / Абсолютная отметка «0» m м	B	85,38	
Fläche des Einzugsgebiets / Superficie du bassin hydrographique / Площадь водосборного бассейна km^2 $км^2$		189 092	Höhe d. RNW-HSW / Cote de l'ENR-HNN / Отметка НСРУ-ВСУ cm см	**8**	*1981-2010*	**648**

Hauptwerte der Wasserstände / Niveaux d'eau caractéristiques / Характерные уровни воды cm см				Hauptwerte der Abflüsse / Débits d'eau caractéristiques / Характерные расходы воды m^3/s $м^3/с$		
		872	Maximum / Наивысший (MAX)			
		06.04.2006				
		-49	Minimum / Наинизший (MIN)			
		30.08.2003				
		200	Mittel / Moyenne / Средний (AVE)			
... - 1990	*1991 - 2000*	*2001 - 2010*	berücksichtigter Zeitraum / Période de calcul / Период наблюдений	*... - 1990*	*1991 - 2000*	*2001 - 2010*

I	II	III	IV	V	VI	VII	VIII	IX	X	XI	XII	Datum Date Дата	I	II	III	IV	V	VI	VII	VIII	IX	X	XI	XII
54	46	63	54	89	463	74	192	185	225	309	80	**1**												
49	51	56	45	106	452	65	243	203	197	268	79	**2**												
37	52	49	35	120	400	102	368	231	175	240	83	**3**												
30	59	39	34	120	338	154	442	348	178	224	98	**4**												
27	66	33	42	115	276	158	443	419	197	209	106	**5**												
21	65	29	44	126	239	149	419	434	204	192	106	**6**												
16	56	23	42	147	222	139	406	403	196	174	107	**7**												
18	50	24	37	144	208	125	378	362	173	168	105	**8**												
23	50	26	37	132	191	108	350	312	148	183	101	**9**												
31	49	25	44	118	170	94	312	253	129	200	102	**10**												
35	49	17	48	119	151	100	273	219	119	195	107	**11**												
37	53	9	58	123	145	149	238	209	110	183	109	**12**												
37	72	1	71	126	146	175	217	221	101	174	109	**13**												
35	95	0	78	149	159	178	207	247	91	170	104	**14**												
33	124	2	66	176	181	184	240	296	86	159	95	**15**												
33	125	2	50	184	183	188	304	362	79	149	85	**16**												
36	116	6	45	198	166	187	348	430	65	140	74	**17**												
38	104	11	48	278	142	176	341	445	64	127	65	**18**												
45	95	20	55	442	122	162	318	421	66	113	67	**19**												
52	87	53	55	523	101	139	288	385	78	101	71	**20**												
50	79	74	45	529	88	124	260	348	96	110	81	**21**												
44	82	76	40	479	73	114	238	317	103	142	109	**22**												
51	90	71	50	421	62	100	218	293	105	162	145	**23**												
63	89	60	63	378	59	104	203	273	148	166	161	**24**												
82	82	52	67	345	51	155	200	274	242	154	152	**25**												
86	76	60	65	320	39	198	195	292	408	130	135	**26**												
81	74	80	68	310	43	208	187	295	508	109	118	**27**												
80	68	96	73	287	67	191	184	277	513	96	101	**28**												
67		97	78	268	82	151	171	255	465	91	81	**29**												
55		84	80	305	83	131	168	241	406	87	63	**30**												
49		68		417		156	176		350		66	**31**												
I	**II**	**III**	**IV**	**V**	**VI**	**VII**	**VIII**	**IX**	**X**	**XI**	**XII**		**I**	**II**	**III**	**IV**	**V**	**VI**	**VII**	**VIII**	**IX**	**X**	**XI**	**XII**
88	129	99	85	535	466	209	450	448	520	321	161	MAX												
45	75	42	54	247	167	144	257	309	195	163	99	AVE												
14	45	-2	32	85	35	64	166	181	63	82	60	MIN												
MIN	0	-2	14.3.14	AVE	152	197	20.5.14	MAX	529	535		**2014**	MIN				AVE				MAX		

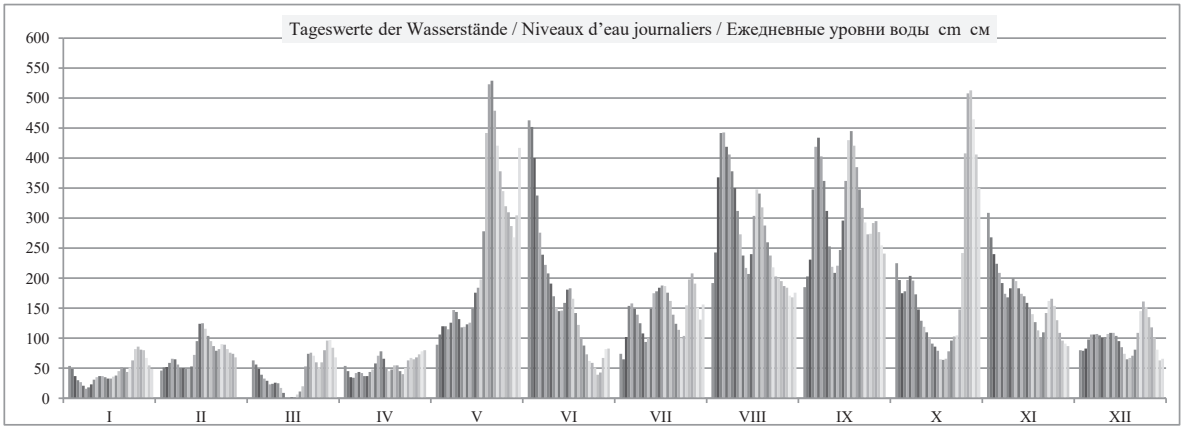

	HSW ВСУ	I	II	III	IV	V	VI	VII	VIII	IX	X	XI	XII	2014
Tage mit Überschreitung des HSW / Jours où le HNN (HSW) a été dépassé / Дни, когда был превышен ВСУ (HSW)	720	0	0	0	0	0	0	0	0	0	0	0	0	**0**
Tage mit Unterschreitung des RNW / Jours où l'ENR n'a pas été atteint / Дни, когда не был достигнут НСРУ		0	0	5	0	0	0	0	0	0	0	0	0	**5**
Tage mit Überschreitung des HSW / Jours où le HNN a été dépassé / Дни, когда был превышен ВСУ (HNN)		0	0	0	0	0	0	0	0	0	0	0	0	**0**

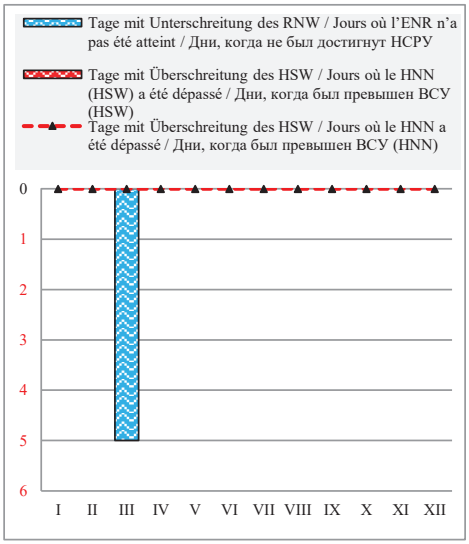

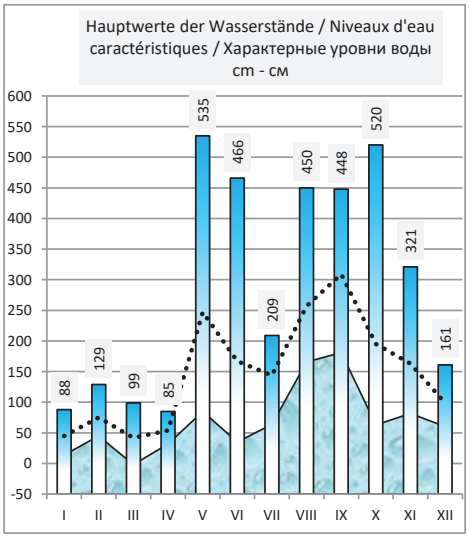

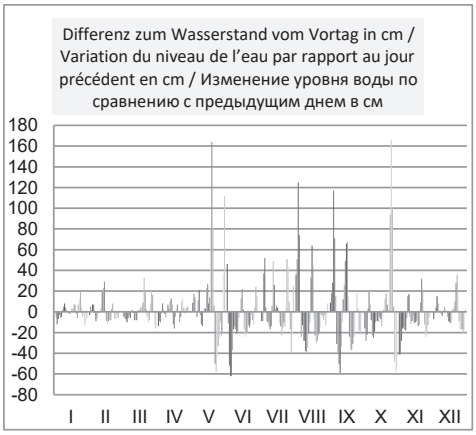

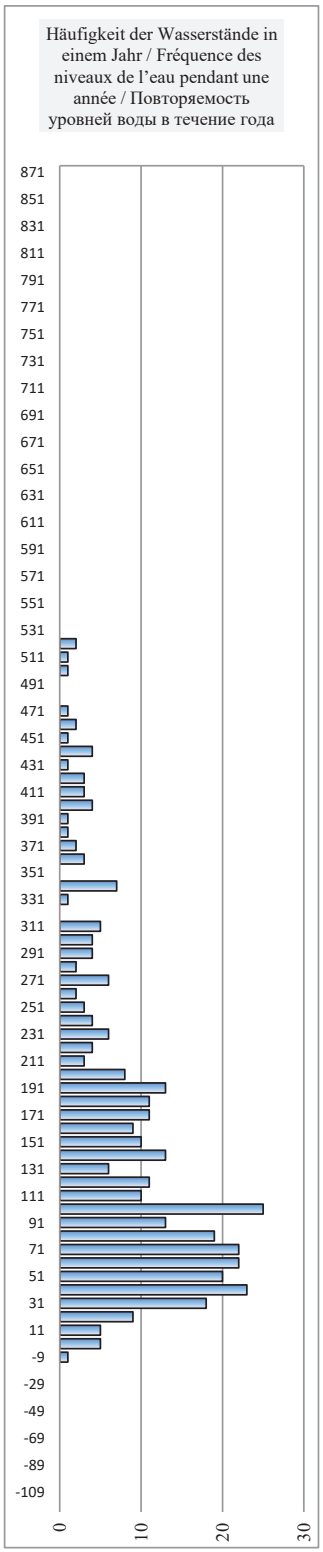

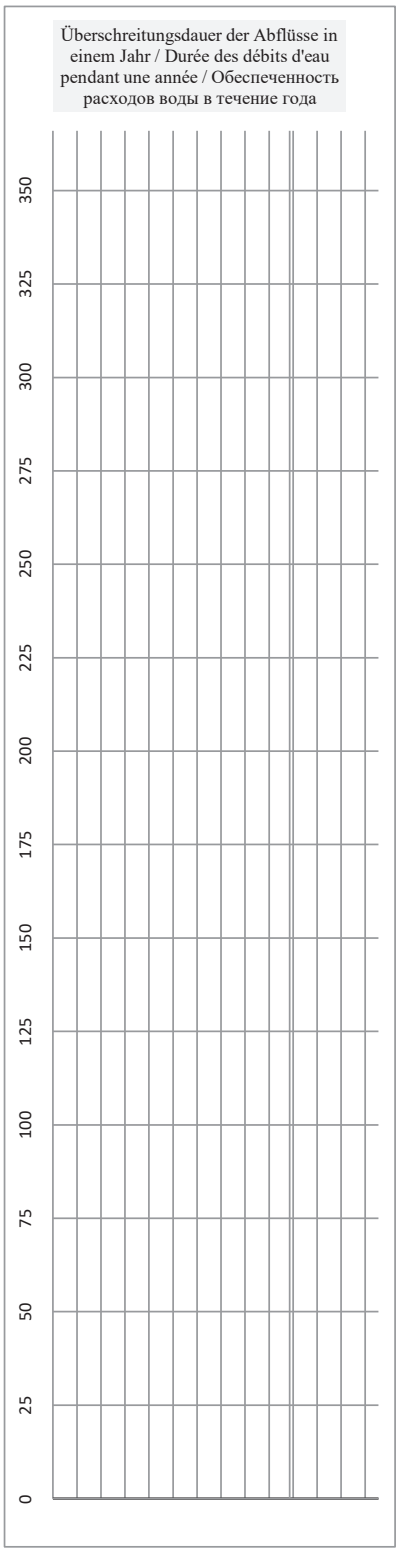

Ungarn / Hongrie / Венгрия

Hydrologische Messstelle Station hydrométrique Водомерный пост	**BAJA** **БАЙЯ**		Beginn der Messungen / Année de construction / Год основания		*1878*	
			Entfernung von Sulina / Distance de Sulina / Расстояние от Сулины km км		1 478,700	
			Absoluter Nullpunkt / Cote du «0» absolu / Абсолютная отметка «0» m м	B	80,99	
Fläche des Einzugsgebiets / Superficie du bassin hydrographique / Площадь водосборного бассейна km^2 $км^2$		208 282	Höhe d. RNW-HSW / Cote de l'ENR-HNN / Отметка НСРУ-ВСУ cm см	**126**	*1981-2010*	**765**

Hauptwerte der Wasserstände / Niveaux d'eau caractéristiques / Характерные уровни воды cm см				Hauptwerte der Abflüsse / Débits d'eau caractéristiques / Характерные расходы воды m^3/s $м^3/с$		
		976	Maximum / Наивысший (MAX)			
		08.04.2006				
		51	Minimum / Наинизший (MIN)			
		31.08.2003				
		332	Mittel / Moyenne / Средний (AVE)			
... - 1990	*1991 - 2000*	*2001 - 2010*	berücksichtigter Zeitraum / Période de calcul / Период наблюдений	*... - 1990*	*1991 - 2000*	*2001 - 2010*

I	II	III	IV	V	VI	VII	VIII	IX	X	XI	XII	Datum Date Дата	I	II	III	IV	V	VI	VII	VIII	IX	X	XI	XII
198	193	229	208	225	589	203	307	311	391	503	242	**1**												
196	193	221	195	239	612	190	350	327	366	456	238	**2**												
188	198	213	182	257	588	200	452	347	337	418	240	**3**												
179	201	202	174	266	535	256	555	433	323	392	249	**4**												
173	210	193	178	262	469	286	590	529	333	372	262	**5**												
169	214	188	181	264	413	285	581	573	346	355	266	**6**												
161	209	182	182	286	381	276	571	572	345	335	268	**7**												
161	202	178	179	297	360	264	550	541	329	322	269	**8**												
164	198	180	176	289	341	247	522	498	304	325	266	**9**												
172	199	180	181	274	320	228	486	441	278	343	265	**10**												
177	199	176	186	265	296	220	446	394	262	350	270	**11**												
182	202	168	192	269	282	250	401	370	250	344	275	**12**												
182	214	159	204	269	278	296	370	371	240	337	277	**13**												
181	236	153	217	281	282	309	348	385	230	333	277	**14**												
179	263	153	218	315	302	317	358	425	220	326	269	**15**												
178	283	153	202	330	317	320	411	482	217	314	259	**16**												
179	281	154	189	342	309	324	472	550	204	306	251	**17**												
182	273	159	187	383	288	317	489	592	197	294	238	**18**												
185	261	163	192	524	264	306	477	591	197	280	232	**19**												
194	251	184	196	628	239	285	452	569	202	265	234	**20**												
196	243	212	191	669	219	263	421	537	219	261	240	**21**												
192	241	224	184	662	204	249	394	507	234	283	256	**22**												
192	248	223	183	620	188	234	369	483	237	308	286	**23**												
202	252	216	194	572	178	226	348	463	259	321	309	**24**												
218	250	205	204	532	173	255	338	450	331	317	310	**25**												
231	244	203	204	496	164	310	333	457	478	299	298	**26**												
230	240	217	206	479	155	339	325	464	604	279	281	**27**												
227	237	237	209	459	172	340	320	452	653	262	265	**28**												
221		246	214	434	194	309	310	430	645	253	250	**29**												
209		239	219	433	205	272	301	409	603	247	233	**30**												
199		223		521		273	303		551		225	**31**												
I	**II**	**III**	**IV**	**V**	**VI**	**VII**	**VIII**	**IX**	**X**	**XI**	**XII**		**I**	**II**	**III**	**IV**	**V**	**VI**	**VII**	**VIII**	**IX**	**X**	**XI**	**XII**
232	284	246	222	672	612	344	590	596	656	506	313	MAX	1890	2070	1950	1790	4940	4350	2600	4360	4280	4880	3350	2350
190	230	195	194	394	308	273	418	466	336	325	261	AVE	1640	1780	1620	1640	2810	2300	2150	3020	3200	2510	2240	1960
160	192	153	174	222	155	188	296	309	196	245	224	MIN	1460	1650	1390	1510	1760	1470	1650	2240	2320	1660	1840	1780
MIN	153	153	14.3.14	AVE	299	346	21.5.14	MAX	669	672		**2014**		MIN	1390	1390		AVE	2239	2513		MAX	4940	4940

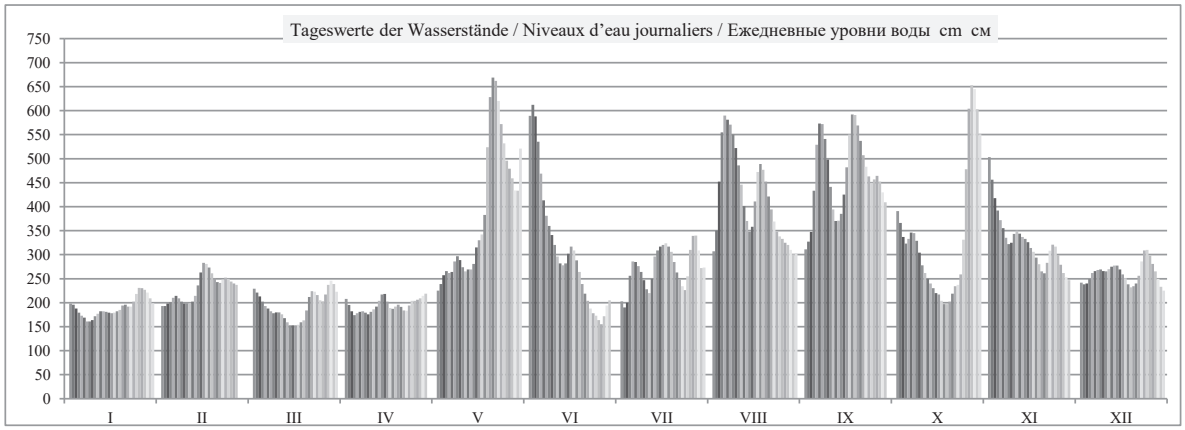

	HSW ВСУ	I	II	III	IV	V	VI	VII	VIII	IX	X	XI	XII	2014
Tage mit Überschreitung des HSW / Jours où le HNN (HSW) a été dépassé / Дни, когда был превышен ВСУ (HSW)	802	0	0	0	0	0	0	0	0	0	0	0	0	**0**
Tage mit Unterschreitung des RNW / Jours où l'ENR n'a pas été atteint / Дни, когда не был достигнут НСРУ		0	0	0	0	0	0	0	0	0	0	0	0	**0**
Tage mit Überschreitung des HSW / Jours où le HNN a été dépassé / Дни, когда был превышен ВСУ (HNN)		0	0	0	0	0	0	0	0	0	0	0	0	**0**

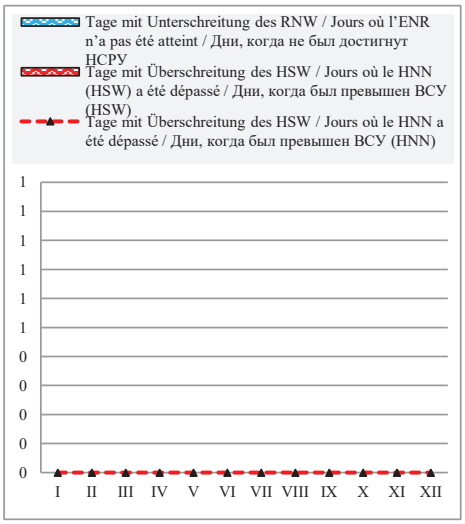

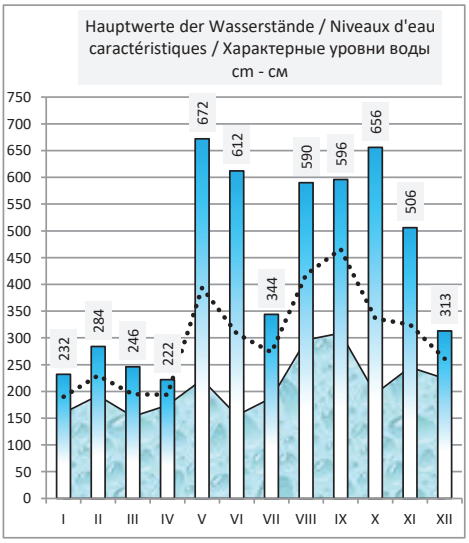

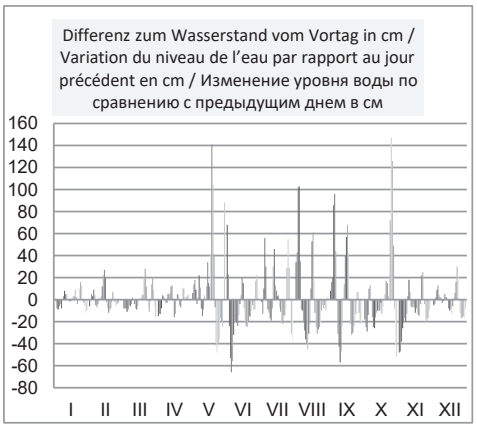

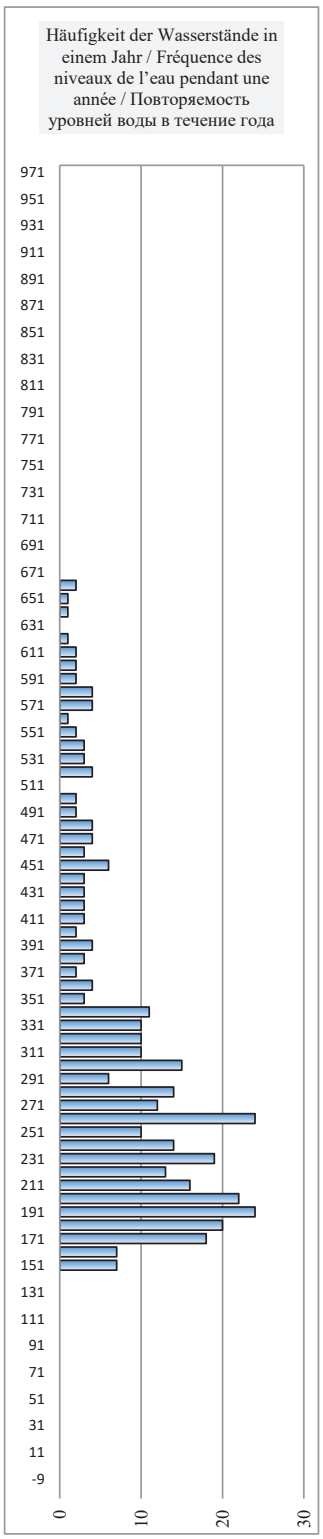

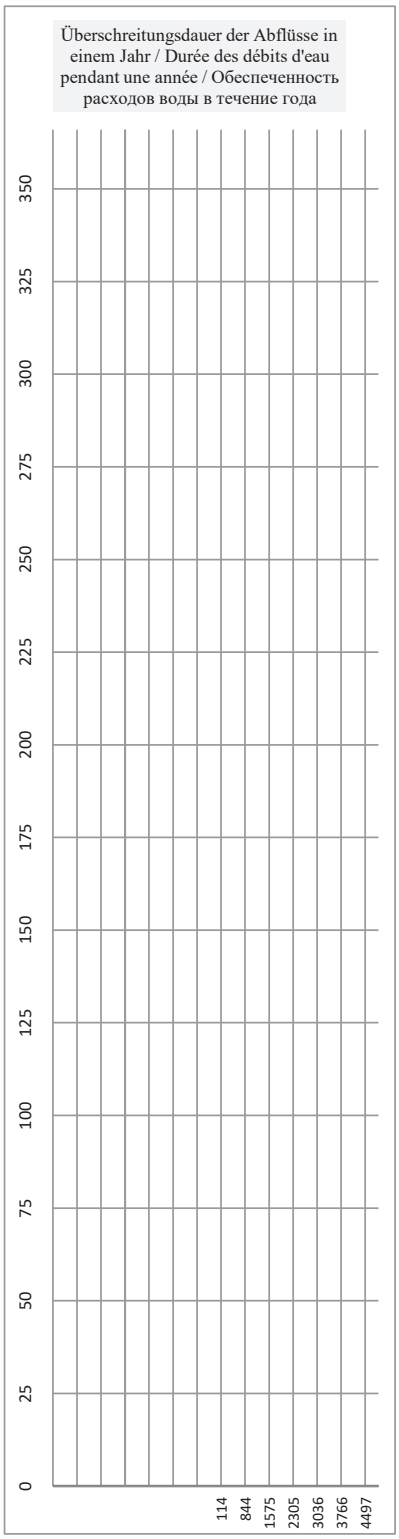

Ungarn / Hongrie / Венгрия

Hydrologische Messstelle Station hydrométrique Водомерный пост	**MOHACS** **МОХАЧ**		Beginn der Messungen / Année de construction / Год основания	*1852*		
			Entfernung von Sulina / Distance de Sulina / Расстояние от Сулины km км	1 446,900		
			Absoluter Nullpunkt / Cote du «0» absolu / Абсолютная отметка «0» m м	B	79,20	
Fläche des Einzugsgebiets / Superficie du bassin hydrographique / Площадь водосборного бассейна km^2 $км^2$		209 064	Höhe d. RNW-HSW / Cote de l'ENR-HNN / Отметка НСРУ-ВСУ cm см	**144**	*1981-2010*	**774**

Hauptwerte der Wasserstände / Niveaux d'eau caractéristiques / Характерные уровни воды cm см				Hauptwerte der Abflüsse / Débits d'eau caractéristiques / Характерные расходы воды m^3/s $м^3/с$		
1010	**878**	**931**	Maximum / Наивысший (MAX)	**8215**		**8050**
13.03.1956	27.07.1997	08.04.2006		19.06.1965		08.04.2006
82	**103**	**62**	Minimum / Наинизший (MIN)	**610**		**790**
10.11.1947	03.10.1992	31.08.2003		12.01.1947		31.08.2003
421	**369**	**354**	Mittel / Moyenne / Средний (AVE)	**2349**	**2385**	
... - 1990	*1991 - 2000*	*2001 - 2010*	berücksichtigter Zeitraum / Période de calcul / Период наблюдений	*... - 1990*	*1991 - 2000*	*2001 - 2010*

I	II	III	IV	V	VI	VII	VIII	IX	X	XI	XII	Datum Date Дата	I	II	III	IV	V	VI	VII	VIII	IX	X	XI	XII
222	220	271	244	252	580	225	308	329	429	544	283	**1**												
222	217	262	230	263	611	215	346	342	405	502	277	**2**												
214	221	252	219	280	604	216	425	358	376	462	276	**3**												
206	222	241	208	291	565	260	529	418	355	433	283	**4**												
201	231	231	208	292	509	298	578	515	356	412	295	**5**												
195	238	223	211	294	453	303	585	569	366	390	302	**6**												
189	238	217	213	311	415	295	577	582	368	372	305	**7**												
187	231	213	210	325	390	285	562	564	357	359	306	**8**												
191	226	212	207	322	370	270	539	532	335	358	305	**9**												
198	226	213	210	308	350	252	508	487	311	374	303	**10**												
204	228	210	215	296	326	240	472	445	291	386	309	**11**												
209	233	202	220	296	308	255	431	420	278	387	315	**12**												
210	244	193	231	297	300	299	396	413	266	385	316	**13**												
209	264	188	244	302	302	320	373	419	255	381	316	**14**												
206	291	185	249	327	315	327	372	445	248	375	309	**15**												
203	315	184	237	352	333	332	410	488	245	364	299	**16**												
204	322	185	223	367	332	335	468	547	234	355	289	**17**												
205	315	189	219	395	315	332	499	594	226	343	275	**18**												
207	302	192	221	500	293	323	495	605	226	329	267	**19**												
215	291	207	226	605	269	305	477	594	227	313	268	**20**												
220	286	234	223	655	246	283	449	574	241	306	271	**21**												
217	284	250	216	666	230	268	423	555	255	321	282	**22**												
216	288	253	212	640	213	253	397	539	262	344	307	**23**												
224	294	249	219	600	200	243	376	523	277	358	329	**24**												
240	295	239	230	563	195	255	363	507	332	357	335	**25**												
253	291	234	233	531	188	305	357	503	451	344	327	**26**												
256	286	243	233	509	179	343	350	503	582	325	312	**27**												
253	280	263	236	490	189	352	344	493	645	307	299	**28**												
249		275	242	467	211	330	336	472	656	295	284	**29**												
238		273	247	454	224	295	325	449	631	288	270	**30**												
228		260		511		283	323		589		257	**31**												
I	**II**	**III**	**IV**	**V**	**VI**	**VII**	**VIII**	**IX**	**X**	**XI**	**XII**		**I**	**II**	**III**	**IV**	**V**	**VI**	**VII**	**VIII**	**IX**	**X**	**XI**	**XII**
257	322	277	250	667	613	353	587	605	657	567	335	MAX	1820	2130	1860	1810	4780	4400	2490	4150	4020	4410	3120	2270
216	264	227	225	414	332	288	432	494	358	367	295	AVE	1600	1810	1630	1620	2830	2270	2050	2880	3040	2390	2270	1950
187	217	183	207	250	179	212	299	327	225	284	255	MIN	1450	1590	1440	1510	1800	1400	1560	2140	2220	1600	1840	1710
MIN	179	179	27.6.14	AVE	326	372	21.5.14	MAX	666	667	**2014**			MIN	1400	1400		AVE	2195	2430		MAX	4780	4780

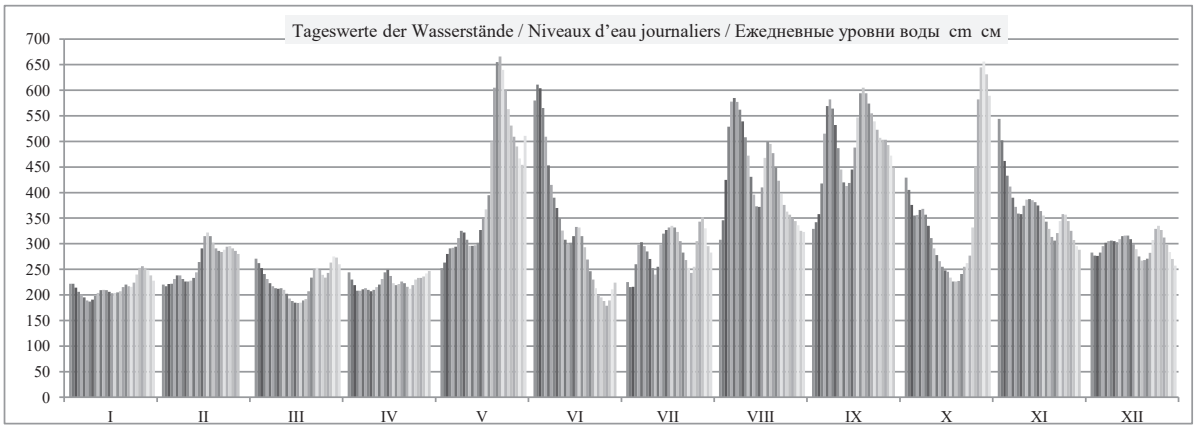

	HSW BCY	I	II	III	IV	V	VI	VII	VIII	IX	X	XI	XII	2014
Tage mit Überschreitung des HSW / Jours où le HNN (HSW) a été dépassé / Дни, когда был превышен ВСУ (HSW)	815	0	0	0	0	0	0	0	0	0	0	0	0	**0**
Tage mit Unterschreitung des RNW / Jours où l'ENR n'a pas été atteint / Дни, когда не был достигнут НСРУ		0	0	0	0	0	0	0	0	0	0	0	0	**0**
Tage mit Überschreitung des HSW / Jours où le HNN a été dépassé / Дни, когда был превышен ВСУ (HNN)		0	0	0	0	0	0	0	0	0	0	0	0	**0**



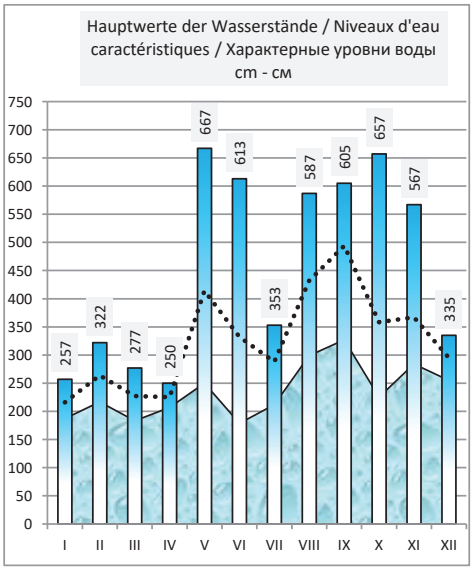

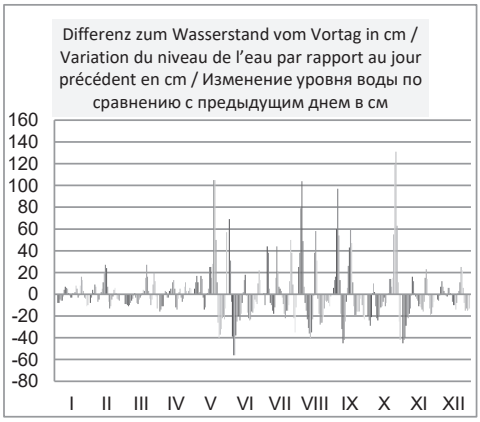

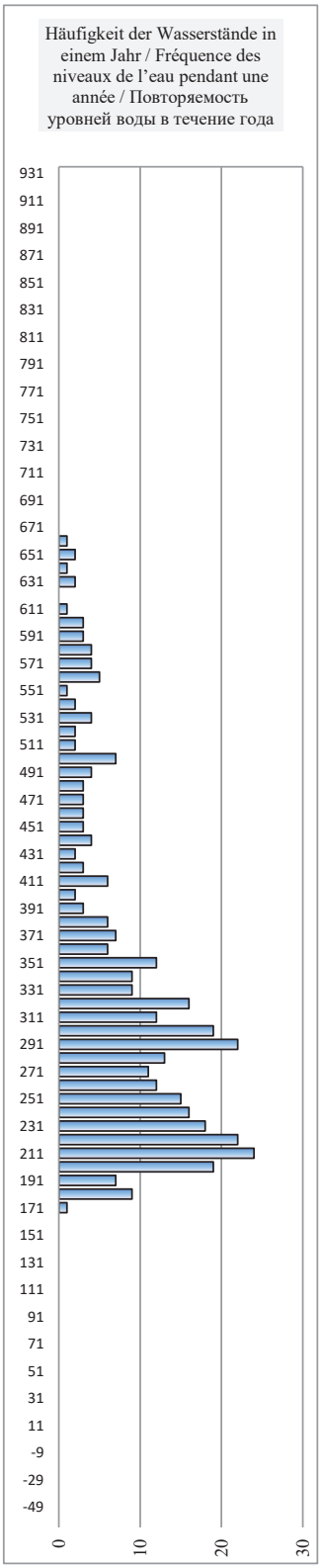

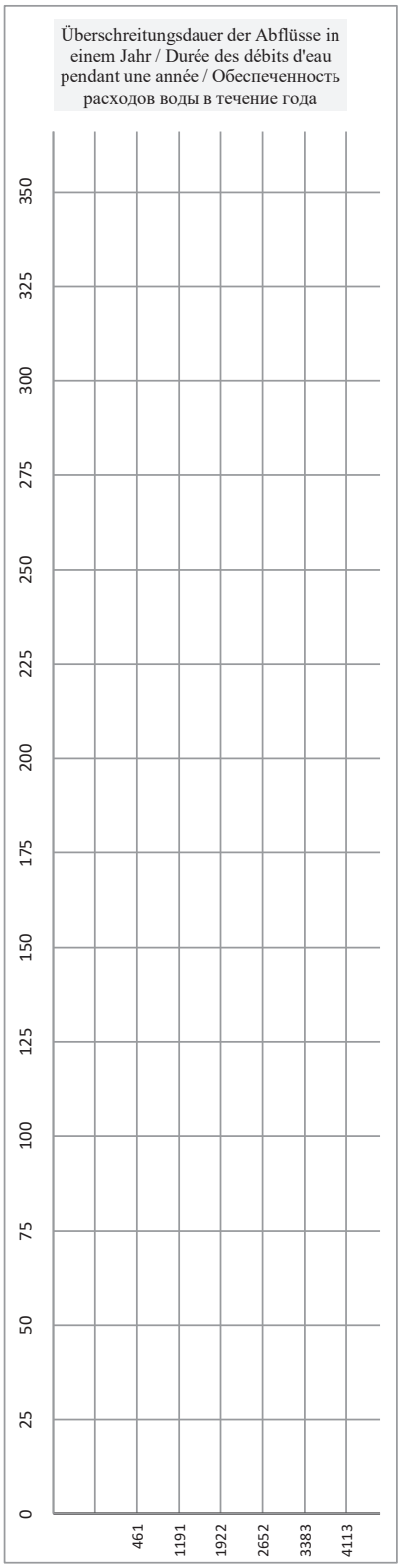

Hydrologische Messstelle Station hydrométrique Водомерный пост	**BEZDAN** **БЕЗДАН**		Beginn der Messungen / Année de construction / Год основания		*1856*	
			Entfernung von Sulina / Distance de Sulina / Расстояние от Сулины km км		1 425,590	
			Absoluter Nullpunkt / Cote du «0» absolu / Абсолютная отметка «0» m м		A	80,64
Fläche des Einzugsgebiets / Superficie du bassin hydrographique / Площадь водосборного бассейна km^2 $км^2$		210 250	Höhe d. RNW-HSW / Cote de l'ENR-HNN / Отметка НСРУ-ВСУ cm см	**-10**	*1981-2010*	**602**

Hauptwerte der Wasserstände / Niveaux d'eau caractéristiques / Характерные уровни воды cm см				Hauptwerte der Abflüsse / Débits d'eau caractéristiques / Характерные расходы воды m^3/s $м^3/с$		
776	**677**	**736**	Maximum / Наивысший (MAX)	**8360**	**6812**	**7960**
24.06.1965	27.07.1997	09.04.2006		25.06.1965	27.07.1997	10.04.2006
-77	**-58**	**-97**	Minimum / Наинизший (MIN)	**610**	**742**	**784**
11.11.1947	03.10.1992	31.08.2003		12.01.1947	03.10.1992	31.08.2003
257	**206**	**196**	Mittel / Moyenne / Средний (AVE)	**2280**	**2235**	**2356**
... - 1990	*1991 - 2000*	*2001 - 2010*	berücksichtigter Zeitraum / Période de calcul / Период наблюдений	*... - 1990*	*1991 - 2000*	*2001 - 2010*

I	II	III	IV	V	VI	VII	VIII	IX	X	XI	XII	Datum Date Дата	I	II	III	IV	V	VI	VII	VIII	IX	X	XI	XII
72	70	132	99	109	416	77	159	180	290	392	136	**1**	1669	1657	1981	1803	1852	3705	1695	2142	2268	2932	3547	2008
70	67	121	85	121	442	70	198	190	265	354	131	**2**	1659	1647	1917	1735	1915	3881	1659	2376	2332	2779	3315	1972
64	70	110	73	136	437	76	274	210	236	317	130	**3**	1628	1660	1858	1675	2007	3849	1691	2835	2452	2603	3091	1970
57	73	98	64	147	406	116	361	271	215	288	138	**4**	1595	1674	1799	1630	2074	3638	1894	3355	2815	2480	2916	2020
51	81	87	63	150	358	148	407	353	215	263	149	**5**	1565	1713	1746	1625	2088	3339	2079	3644	3307	2481	2768	2082
45	87	79	65	156	309	152	414	404	222	242	156	**6**	1536	1747	1706	1633	2128	3041	2104	3693	3628	2519	2641	2127
41	87	72	66	173	271	145	408	418	221	226	160	**7**	1514	1743	1672	1640	2226	2818	2061	3654	3717	2519	2548	2149
42	81	68	65	183	245	134	398	407	210	216	161	**8**	1520	1713	1649	1633	2290	2660	1996	3586	3648	2448	2486	2156
47	77	67	63	179	224	121	377	383	187	219	159	**9**	1544	1692	1647	1623	2262	2534	1915	3454	3491	2311	2501	2147
54	77	68	65	165	204	103	349	348	163	235	161	**10**	1579	1697	1649	1636	2181	2417	1823	3285	3276	2168	2597	2157
60	83	64	70	156	181	93	314	315	145	248	168	**11**	1608	1725	1630	1661	2125	2275	1777	3073	3079	2058	2679	2195
64	91	56	77	154	164	111	276	294	130	253	173	**12**	1628	1766	1588	1693	2114	2174	1863	2847	2953	1970	2705	2229
63	104	48	87	154	156	148	244	285	117	251	174	**13**	1625	1828	1552	1745	2112	2128	2080	2653	2902	1892	2696	2231
60	125	44	99	162	157	167	224	289	105	248	171	**14**	1611	1939	1531	1806	2161	2135	2193	2532	2925	1835	2675	2218
57	152	41	102	188	170	174	225	311	97	240	164	**15**	1594	2100	1516	1821	2316	2207	2234	2538	3054	1794	2630	2174
55	175	40	91	212	184	178	260	349	93	229	153	**16**	1585	2240	1507	1765	2462	2292	2258	2747	3281	1775	2564	2108
55	182	40	79	231	183	181	312	398	84	218	141	**17**	1586	2280	1512	1705	2575	2286	2273	3059	3586	1730	2498	2037
55	173	43	75	266	167	178	340	434	78	205	128	**18**	1585	2230	1524	1684	2785	2193	2257	3229	3831	1699	2418	1954
58	159	46	77	354	146	168	339	447	76	189	121	**19**	1598	2142	1542	1693	3316	2066	2199	3222	3919	1692	2325	1914
65	150	63	80	438	122	152	322	444	80	174	121	**20**	1637	2089	1624	1711	3853	1922	2102	3124	3899	1710	2232	1915
69	147	88	76	478	99	133	297	436	92	169	124	**21**	1657	2072	1749	1692	4136	1807	1984	2972	3841	1768	2206	1934
68	147	103	69	488	82	116	271	428	103	185	135	**22**	1650	2075	1823	1654	4212	1721	1892	2813	3788	1824	2298	1997
68	153	106	65	472	64	102	247	418	109	206	156	**23**	1651	2107	1839	1636	4091	1629	1820	2671	3716	1855	2423	2127
77	158	102	73	442	52	93	227	403	132	216	175	**24**	1693	2140	1820	1675	3882	1570	1775	2554	3618	1980	2487	2241
91	159	93	82	412	47	108	216	387	194	214	182	**25**	1768	2147	1777	1722	3679	1545	1851	2483	3516	2351	2475	2280
104	156	90	85	385	40	153	208	378	307	201	174	**26**	1828	2124	1759	1735	3502	1511	2109	2440	3458	3030	2393	2234
106	150	102	87	365	37	188	202	372	414	182	160	**27**	1838	2091	1819	1745	3382	1493	2320	2401	3423	3696	2280	2152
103	142	119	91	347	48	195	195	359	466	163	147	**28**	1823	2043	1907	1767	3269	1548	2361	2360	3343	4054	2168	2073
98		130	97	324	67	174	187	338	479	150	133	**29**	1800		1967	1797	3135	1644	2232	2312	3216	4139	2089	1989
88		128	103	317	78	144	176	313	462	142	120	**30**	1752		1955	1825	3093	1700	2052	2249	3066	4025	2041	1909
77		115		362		135	173		428		109	**31**	1697		1883		3363		1999	2230		3789		1852
I	**II**	**III**	**IV**	**V**	**VI**	**VII**	**VIII**	**IX**	**X**	**XI**	**XII**		**I**	**II**	**III**	**IV**	**V**	**VI**	**VII**	**VIII**	**IX**	**X**	**XI**	**XII**
107	183	137	105	490	445	198	416	448	480	410	183	MAX	1844	2288	2012	1834	4224	3905	2378	3703	3926	4150	3664	2288
67	121	83	79	265	185	137	277	352	207	228	149	AVE	1646	1931	1724	1705	2793	2324	2018	2856	3312	2449	2556	2082
40	67	39	62	104	35	67	143	175	76	139	107	MIN	1510	1645	1505	1620	1829	1485	1645	2048	2240	1690	2024	1844
MIN	37	35	27.6.14	AVE	179	224	22.5.14	MAX	490	490	**2014**		MIN	1493	1485	27.6.14	AVE	2284	2541	22.5.14	MAX	4212	4220	

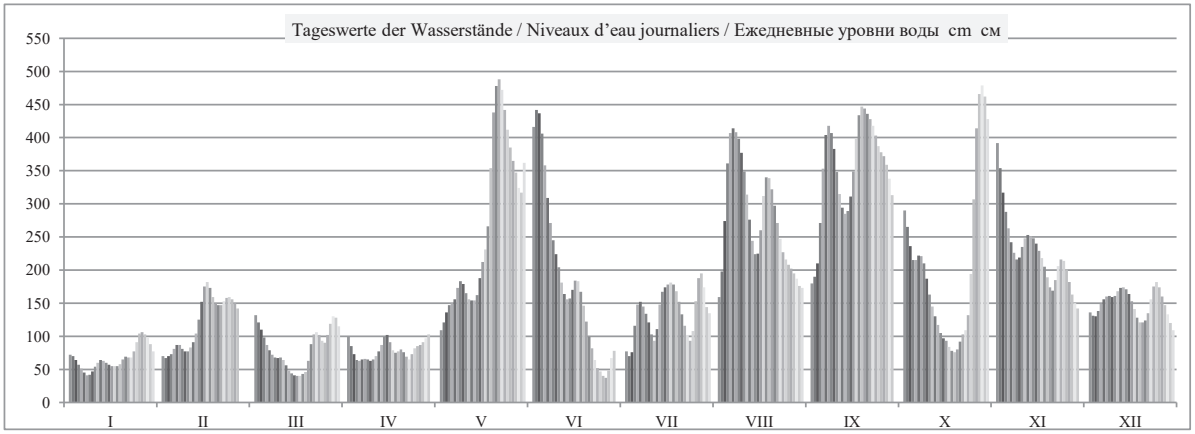

	HSW BCY	I	II	III	IV	V	VI	VII	VIII	IX	X	XI	XII	2014
Tage mit Überschreitung des HSW / Jours où le HNN (HSW) a été dépassé / Дни, когда был превышен ВСУ (HSW)		0	0	0	0	0	0	0	0	0	0	0	0	**0**
Tage mit Unterschreitung des RNW / Jours où l'ENR n'a pas été atteint / Дни, когда не был достигнут НСРУ		0	0	0	0	0	0	0	0	0	0	0	0	**0**
Tage mit Überschreitung des HSW / Jours où le HNN a été dépassé / Дни, когда был превышен ВСУ (HNN)		0	0	0	0	0	0	0	0	0	0	0	0	**0**

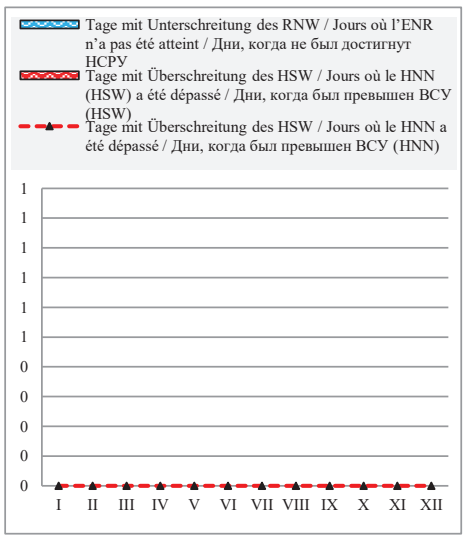

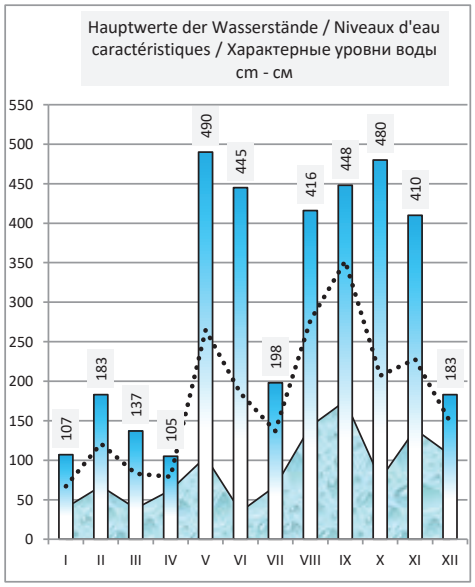

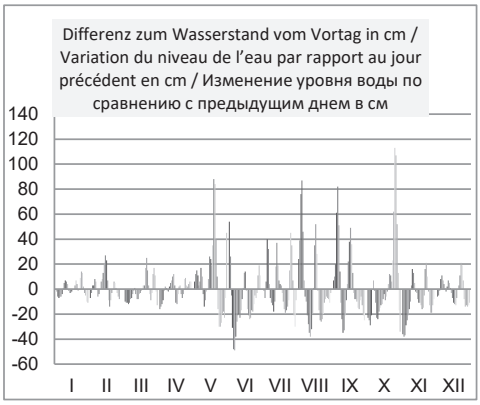

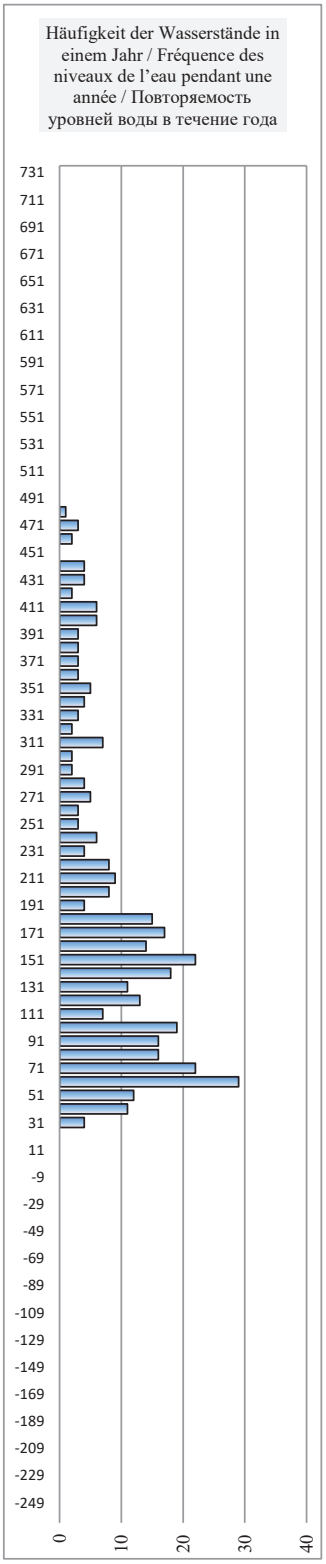

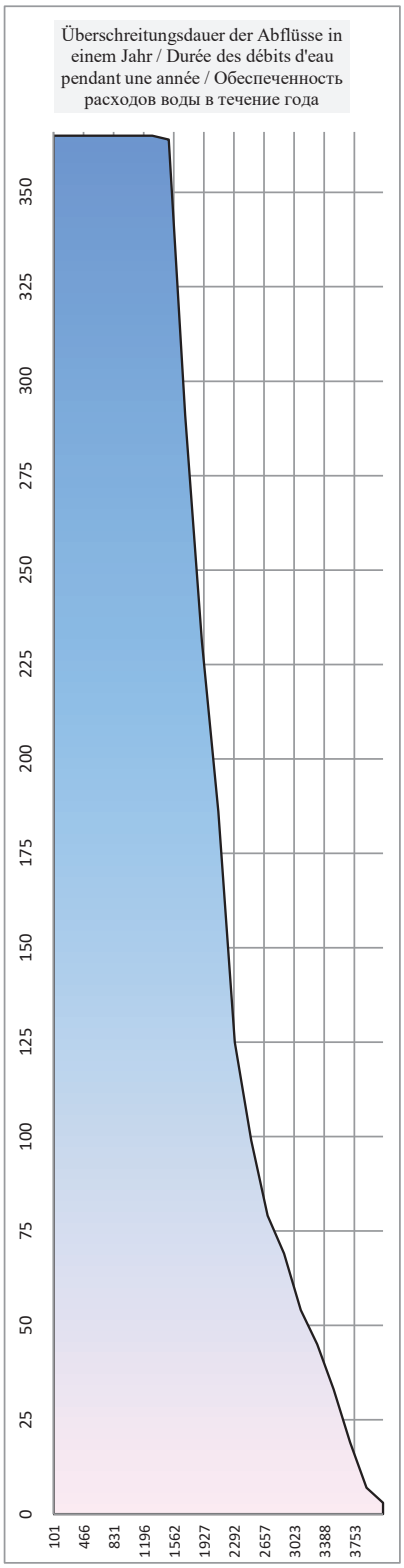

Serbien / Serbie / Сербия

Hydrologische Messstelle Station hydrométrique Водомерный пост	**APATIN** **АПАТИН**		Beginn der Messungen / Année de construction / Год основания		*1876*	
			Entfernung von Sulina / Distance de Sulina / Расстояние от Сулины km км		1 401,900	
			Absoluter Nullpunkt / Cote du «0» absolu / Абсолютная отметка «0» m м	A	78,84	
Fläche des Einzugsgebiets / Superficie du bassin hydrographique / Площадь водосборного бассейна km^2 $км^2$		211 139	Höhe d. RNW-HSW / Cote de l'ENR-HNN / Отметка НСРУ-ВСУ cm см	**47**	*1981-2010*	**674**

Hauptwerte der Wasserstände / Niveaux d'eau caractéristiques / Характерные уровни воды cm см				Hauptwerte der Abflüsse / Débits d'eau caractéristiques / Характерные расходы воды m^3/s $м^3/с$		
825	**723**	**808**	Maximum / Наивысший (MAX)			
24.06.1965	28.07.1997	10.04.2006				
-118	**-8**	**-46**	Minimum / Наинизший (MIN)			
07.01.1909	03.10.1992	01.09.2003				
319	**271**	**261**	Mittel / Moyenne / Средний (AVE)			
... - 1990	*1991 - 2000*	*2001 - 2010*	berücksichtigter Zeitraum / Période de calcul / Период наблюдений	*... - 1990*	*1991 - 2000*	*2001 - 2010*

I	II	III	IV	V	VI	VII	VIII	IX	X	XI	XII	Datum Date Дата	I	II	III	IV	V	VI	VII	VIII	IX	X	XI	XII
137	134	219	182	193	481	155	225	256	392	487	216	**1**												
133	130	203	167	204	505	151	263	265	364	453	209	**2**												
128	132	190	155	219	510	158	330	286	333	415	208	**3**												
123	135	177	145	234	494	193	410	339	307	383	217	**4**												
115	146	166	140	239	459	220	457	420	303	354	230	**5**												
109	156	158	142	251	411	226	472	474	306	331	237	**6**												
109	156	151	144	265	370	222	471	496	305	318	241	**7**												
114	149	148	144	273	339	211	468	497	295	309	242	**8**												
122	144	147	144	268	318	196	454	485	271	314	242	**9**												
129	148	147	146	255	296	177	431	462	246	332	246	**10**												
134	162	142	150	243	269	167	399	434	225	350	254	**11**												
137	173	132	157	240	251	182	363	411	205	357	261	**12**												
132	187	129	167	240	241	214	327	398	187	356	259	**13**												
128	209	126	180	248	239	233	309	397	177	352	254	**14**												
124	238	120	186	275	250	240	306	413	169	343	245	**15**												
121	265	116	177	304	264	244	335	443	166	331	233	**16**												
119	274	116	163	327	267	248	385	482	161	317	218	**17**												
117	262	115	155	358	253	247	420	516	157	301	203	**18**												
119	244	123	155	432	232	239	426	534	154	283	196	**19**												
131	237	138	159	500	205	225	413	543	155	266	196	**20**												
136	238	164	155	534	179	206	389	550	163	262	197	**21**												
136	242	181	145	547	157	188	364	553	172	277	205	**22**												
137	246	185	139	543	134	173	338	544	179	296	222	**23**												
145	253	183	149	527	122	161	321	529	209	306	242	**24**												
160	256	175	158	508	118	170	307	509	271	304	255	**25**												
171	253	173	161	487	117	213	298	495	377	290	249	**26**												
174	244	187	167	467	120	255	290	484	473	270	234	**27**												
169	232	201	173	447	129	262	282	468	521	248	219	**28**												
165		213	180	427	147	246	273	445	539	231	208	**29**												
155		212	187	413	155	219	260	417	534	222	194	**30**												
143		199		441		205	250		516		180	**31**												
I	**II**	**III**	**IV**	**V**	**VI**	**VII**	**VIII**	**IX**	**X**	**XI**	**XII**		**I**	**II**	**III**	**IV**	**V**	**VI**	**VII**	**VIII**	**IX**	**X**	**XI**	**XII**
174	274	222	188	548	511	264	473	554	540	493	262	MAX												
134	201	162	159	352	268	208	356	451	285	322	226	AVE												
108	129	111	139	191	116	150	216	253	153	220	178	MIN												
MIN	109	108	6.1.14	AVE	261	307	22.9.14	MAX	553	554	**2014**		MIN				AVE				MAX		

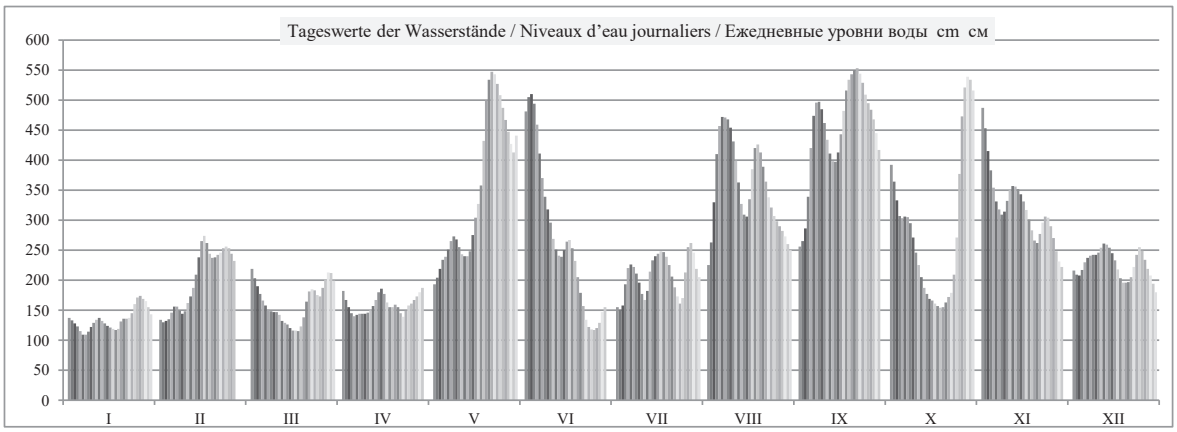

	HSW ВСУ	I	II	III	IV	V	VI	VII	VIII	IX	X	XI	XII	2014
Tage mit Überschreitung des HSW / Jours où le HNN (HSW) a été dépassé / Дни, когда был превышен ВСУ (HSW)	753	0	0	0	0	0	0	0	0	0	0	0	0	**0**
Tage mit Unterschreitung des RNW / Jours où l'ENR n'a pas été atteint / Дни, когда не был достигнут НСРУ		0	0	0	0	0	0	0	0	0	0	0	0	**0**
Tage mit Überschreitung des HSW / Jours où le HNN a été dépassé / Дни, когда был превышен ВСУ (HNN)		0	0	0	0	0	0	0	0	0	0	0	0	**0**

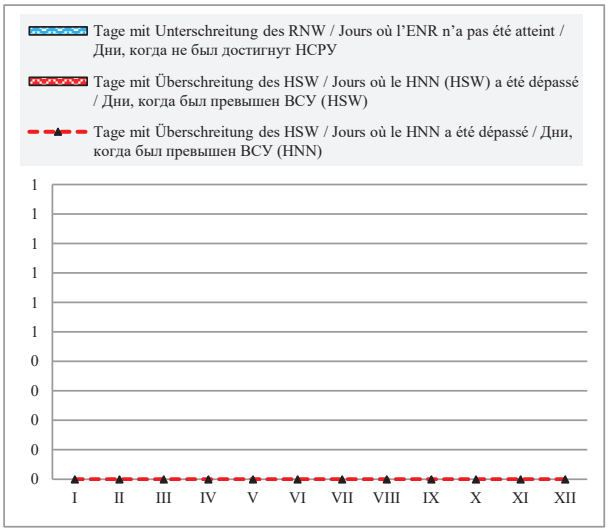

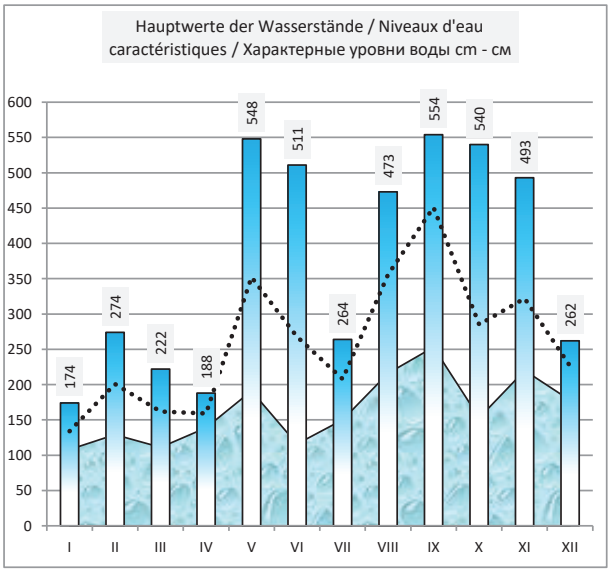

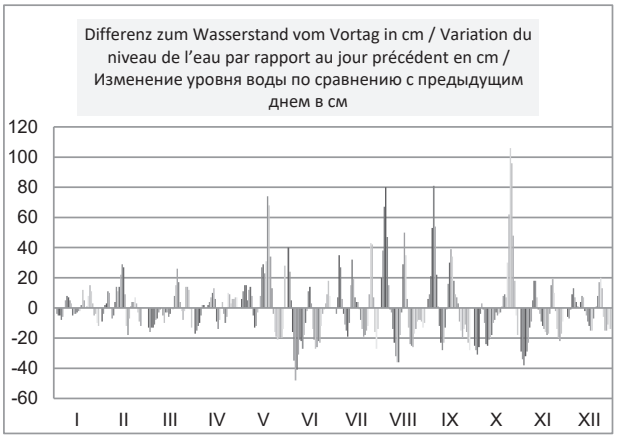

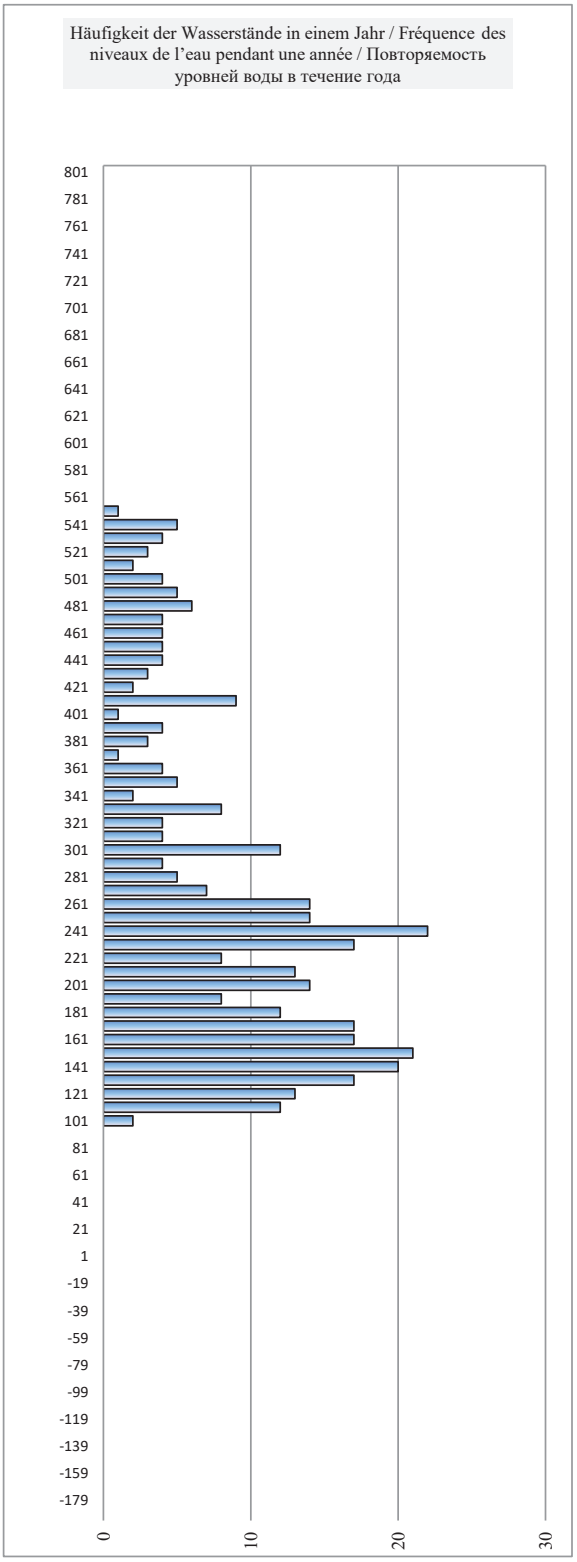

Serbien / Serbie / Сербия

Hydrologische Messstelle Station hydrométrique Водомерный пост	**BOGOJEVO** **БОГОЕВО**	Beginn der Messungen / Année de construction / Год основания		*1871*	
		Entfernung von Sulina / Distance de Sulina / Расстояние от Сулины km км		1 367,250	
		Absoluter Nullpunkt / Cote du «0» absolu / Абсолютная отметка «0» m м		A	77,46
Fläche des Einzugsgebiets / Superficie du bassin hydrographique / Площадь водосборного бассейна km^2 $км^2$	251 593	Höhe d. RNW-HSW / Cote de l'ENR-HNN / Отметка НСРУ-ВСУ cm см	**11**	*1981-2010*	**596**

Hauptwerte der Wasserstände / Niveaux d'eau caractéristiques / Характерные уровни воды cm см				Hauptwerte der Abflüsse / Débits d'eau caractéristiques / Характерные расходы воды m^3/s $м^3/с$		
817	**694**	**792**	Maximum / Наивысший (MAX)	**9290**	**6745**	**8630**
15.06.1965	29.07.1997	10.04.2006		15.06.1965	13.08.1991	10.04.2006
-66	**0**	**-40**	Minimum / Наинизший (MIN)	**680**	**1170**	**915**
30.12.1946	30.09.1992	01.09.2003		01.01.1933	25.02.1991	01.09.2003
296	**248**	**239**	Mittel / Moyenne / Средний (AVE)	**2835**	**2673**	**2692**
... - 1990	*1991 - 2000*	*2001 - 2010*	berücksichtigter Zeitraum / Période de calcul / Период наблюдений	*... - 1990*	*1991 - 2000*	*2001 - 2010*

I	II	III	IV	V	VI	VII	VIII	IX	X	XI	XII	Datum Date Дата	I	II	III	IV	V	VI	VII	VIII	IX	X	XI	XII
129	127	217	173	183	428	143	198	230	375	454	202	**1**	2124	2257	2809	2534	2598	4331	2355	2690	2893	3924	4540	2714
126	125	201	160	190	451	144	229	237	349	428	195	**2**	2103	2242	2706	2458	2643	4515	2358	2884	2940	3723	4326	2669
122	124	187	148	202	461	150	278	254	316	394	194	**3**	2082	2236	2620	2386	2713	4599	2397	3217	3056	3486	4068	2665
119	126	174	139	216	458	173	343	298	290	361	202	**4**	2065	2251	2542	2332	2800	4577	2540	3682	3358	3306	3814	2715
112	136	163	133	225	437	197	386	365	281	330	213	**5**	2019	2313	2476	2290	2858	4403	2682	4007	3850	3241	3583	2783
105	148	156	133	237	399	205	408	420	279	307	221	**6**	1983	2383	2431	2293	2942	4100	2730	4169	4266	3227	3414	2833
107	149	150	137	249	357	203	413	450	279	297	225	**7**	1994	2394	2397	2315	3023	3786	2720	4209	4507	3226	3350	2861
115	144	147	137	256	325	193	415	463	271	291	227	**8**	2041	2361	2377	2319	3067	3550	2658	4223	4614	3165	3308	2873
123	140	145	138	252	304	182	409	462	249	295	228	**9**	2088	2334	2365	2320	3042	3398	2591	4178	4611	3020	3336	2877
129	144	144	138	241	284	163	392	451	227	312	234	**10**	2123	2359	2361	2324	2968	3258	2476	4049	4517	2873	3451	2917
134	160	139	142	231	260	153	366	431	207	331	243	**11**	2151	2455	2328	2348	2902	3093	2415	3856	4355	2742	3587	2980
136	174	130	147	226	241	162	334	409	185	342	249	**12**	2163	2543	2271	2377	2865	2969	2468	3611	4180	2608	3673	3017
130	187	128	156	223	229	185	302	393	165	346	247	**13**	2129	2625	2259	2430	2849	2889	2613	3386	4055	2491	3697	3005
124	207	126	167	230	227	203	286	387	157	342	241	**14**	2094	2743	2251	2498	2893	2870	2717	3277	4011	2440	3668	2965
120	233	120	173	254	232	209	281	395	152	332	232	**15**	2070	2915	2215	2538	3056	2909	2754	3240	4074	2408	3596	2908
117	261	115	168	285	245	213	298	416	149	321	221	**16**	2052	3098	2189	2504	3264	2992	2779	3358	4232	2389	3515	2832
113	272	115	156	310	251	219	342	445	145	306	205	**17**	2026	3178	2189	2433	3441	3031	2817	3671	4472	2367	3413	2731
109	260	115	148	336	242	219	381	475	145	289	192	**18**	2007	3095	2188	2383	3630	2973	2819	3966	4709	2367	3298	2652
111	242	119	147	386	223	213	393	498	140	272	185	**19**	2018	2974	2208	2376	4006	2849	2779	4055	4909	2337	3172	2610
122	237	131	149	441	197	204	384	516	140	255	185	**20**	2083	2940	2278	2392	4434	2684	2723	3990	5062	2338	3061	2609
128	243	151	146	472	173	190	365	533	144	252	185	**21**	2118	2978	2402	2370	4683	2537	2640	3848	5199	2357	3038	2611
129	248	166	136	488	150	170	341	542	149	263	187	**22**	2125	3011	2497	2312	4817	2394	2521	3660	5281	2390	3112	2625
131	252	173	130	493	126	157	318	539	158	278	197	**23**	2137	3040	2537	2273	4862	2251	2437	3495	5251	2443	3217	2686
138	258	173	138	489	116	145	302	524	185	285	213	**24**	2175	3082	2538	2323	4831	2191	2364	3384	5128	2612	3269	2780
150	262	168	145	480	111	146	288	504	240	284	227	**25**	2254	3104	2505	2368	4751	2166	2374	3292	4963	2959	3261	2870
159	260	166	149	466	112	180	278	486	326	274	224	**26**	2344	3089	2493	2388	4637	2173	2581	3215	4802	3557	3186	2853
161	251	177	156	448	118	220	269	471	407	256	212	**27**	2466	3032	2564	2434	4498	2203	2825	3153	4675	4164	3066	2776
158	236	190	163	431	124	227	261	454	458	235	200	**28**	2443	2934	2638	2475	4353	2237	2876	3098	4541	4579	2929	2700
155		198	169	411	136	218	255	430	473	219	191	**29**	2428		2690	2515	4194	2308	2813	3056	4344	4693	2817	2646
148		198	176	396	143	201	239	403	476	209	181	**30**	2385		2690	2558	4082	2355	2706	2955	4132	4713	2753	2584
137		189		403		187	227		469		168	**31**	2314		2633		4132		2621	2870		4660		2508
I	**II**	**III**	**IV**	**V**	**VI**	**VII**	**VIII**	**IX**	**X**	**XI**	**XII**		**I**	**II**	**III**	**IV**	**V**	**VI**	**VII**	**VIII**	**IX**	**X**	**XI**	**XII**
162	274	228	180	494	462	229	415	543	476	463	249	MAX	2470	3189	2880	2580	4872	4607	2886	4224	5289	4717	4615	3020
129	200	157	150	327	252	186	322	429	258	305	210	AVE	2149	2713	2440	2396	3607	3086	2618	3540	4366	3123	3417	2770
105	123	114	129	179	110	141	189	227	139	205	165	MIN	1980	2233	2183	2268	2574	2161	2341	2635	2873	2329	2732	2488
MIN	105	105	6.1.14	AVE	244	284	22.9.14	MAX	542	543		**2014**		MIN	1983	1980		AVE	3018	3299		MAX	5281	5289

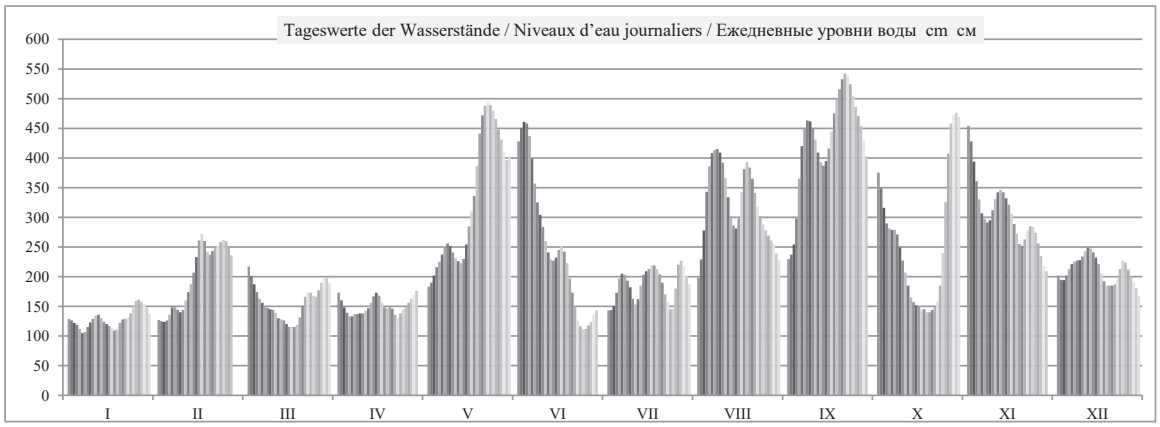

	HSW ВСУ	I	II	III	IV	V	VI	VII	VIII	IX	X	XI	XII	2014
Tage mit Überschreitung des HSW / Jours où le HNN (HSW) a été dépassé / Дни, когда был превышен ВСУ (HSW)		0	0	0	0	0	0	0	0	0	0	0	0	**0**
Tage mit Unterschreitung des RNW / Jours où l'ENR n'a pas été atteint / Дни, когда не был достигнут НСРУ		0	0	0	0	0	0	0	0	0	0	0	0	**0**
Tage mit Überschreitung des HSW / Jours où le HNN a été dépassé / Дни, когда был превышен ВСУ (HNN)		0	0	0	0	0	0	0	0	0	0	0	0	**0**



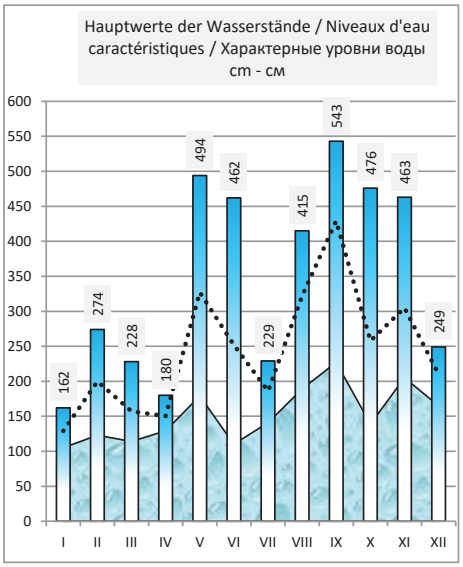

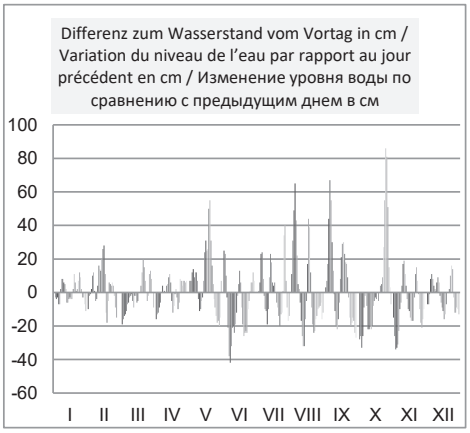

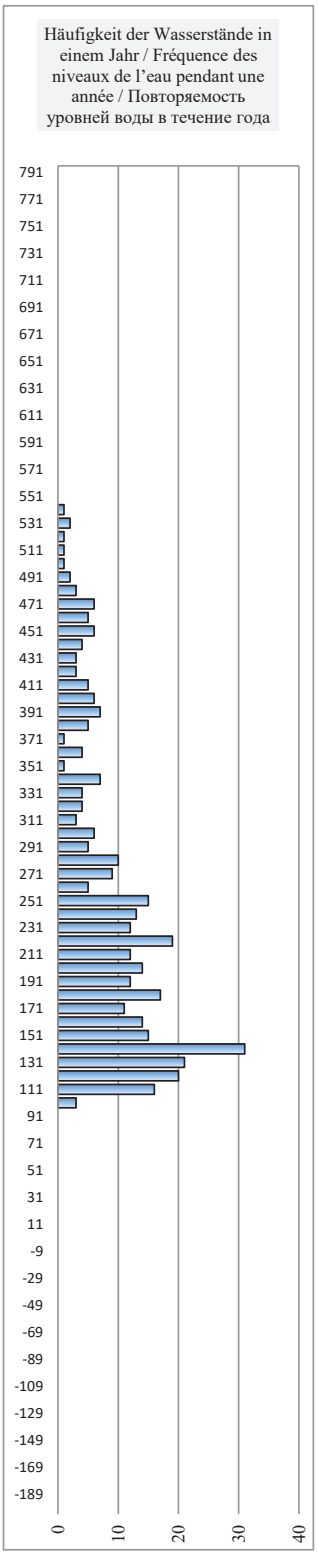

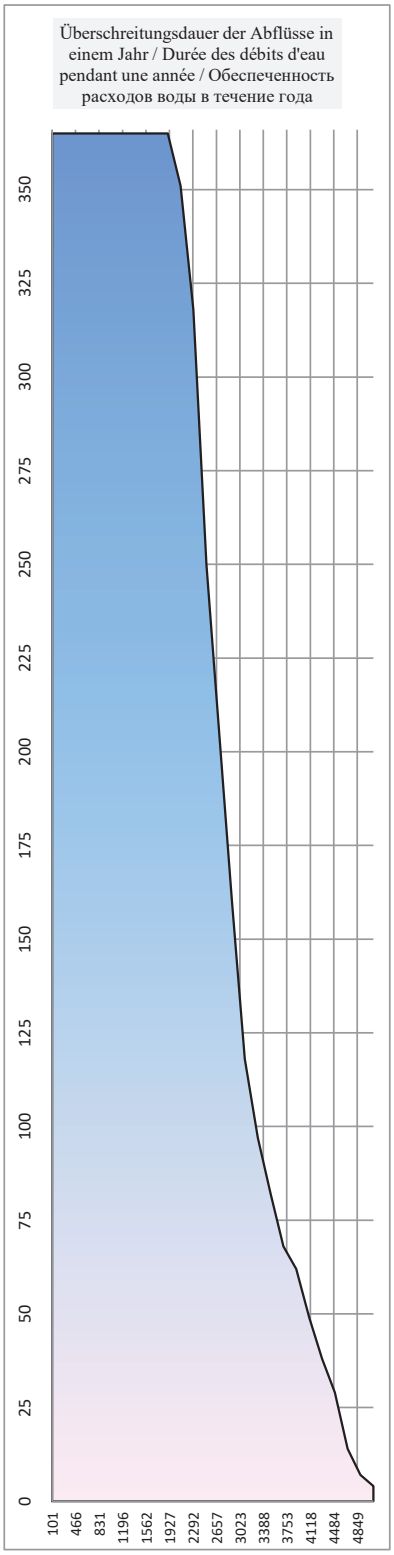

Kroatien / Croatie / Хорватия

Hydrologische Messstelle Station hydrométrique Водомерный пост	**VUKOVAR** **ВУКОВАР**	Beginn der Messungen / Année de construction / Год основания		*1856*	
		Entfernung von Sulina / Distance de Sulina / Расстояние от Сулины km км		1 333,360	
		Absoluter Nullpunkt / Cote du «0» absolu / Абсолютная отметка «0» m м	A	76,19	
Fläche des Einzugsgebiets / Superficie du bassin hydrographique / Площадь водосборного бассейна km^2 $км^2$	253 147	Höhe d. RNW-HSW / Cote de l'ENR-HNN / Отметка НСРУ-ВСУ cm см	**17**	*1981-2010*	**544**

Hauptwerte der Wasserstände / Niveaux d'eau caractéristiques / Характерные уровни воды cm см				**Hauptwerte der Abflüsse / Débits d'eau caractéristiques / Характерные расходы воды m^3/s $м^3/с$**		
768		**720**	Maximum / Наивысший (MAX)			**7409**
26.06.1965		11.04.2006				13.06.2010
-92		**-48**	Minimum / Наинизший (MIN)			**1672**
13.01.1985		01.09.2003				17.01.2009
234		**212**	Mittel / Moyenne / Средний (AVE)			**3298**
... - 1990	*1991 - 2000*	*2001 - 2010*	berücksichtigter Zeitraum / Période de calcul / Период наблюдений	*... - 1990*	*1991 - 2000*	*2001 - 2010*

I	II	III	IV	V	VI	VII	VIII	IX	X	XI	XII	Datum Date Дата	I	II	III	IV	V	VI	VII	VIII	IX	X	XI	XII
110	120	210	170	167		138	178	210	351	412	186	**1**												
107	118	196	157	173	403	140	197	216	327	395	181	**2**												
104	115	182	146	183		139	229	223	303	369	178	**3**												
130	112	172	137	196		153	284	250	274	336	181	**4**												
114	115	160	131	203		179	330	298	258	309	190	**5**												
89	126	158	126	215		189	362	356	254	286	199	**6**												
87	136	145	130	226			370	389	255	275	204	**7**												
92	135	141	131	235	312		373	409	252	266	207	**8**												
99	129		131	238	289	177	372	414	237	262	206	**9**												
110	127	138	130	228	271	166	361	409	218	272	209	**10**												
111	140	136	131	222	251	149	344	399	200	289	217	**11**												
115	156	128	136	211	232	149	318	379	180	304	222	**12**												
141	165	122	139	211	217	167	288	362	162	309	223	**13**												
	181	122	155	211	210	187	266	350	150	310	221	**14**												
103	204	118	159	223	213	195	256	352	144	301	215	**15**												
98	229	111	159	250	222	196	261	363	144	295	206	**16**												
95	244	111	150	274	232	203	289	386	139	280	191	**17**												
92	244	110	142	295	228	207	332	412	135	266	180	**18**												
95	228	110	136	326	217	203	351	434	135	251	169	**19**												
98	217	117	138	377	196	196	352	453	132	235	168	**20**												
107	221	133	139	415	172	188	335	467	134	227	168	**21**												
107	226	152	133	436	154	177	318	482	136	232	168	**22**												
110	227	161	126	446	131	156	299	484	143	240	175	**23**												
123	232	163	126	449	116	145	280	478	158	253	187	**24**												
	239	160	134	442	110	139	270	465	192	255	203	**25**												
140	238	156	142	437	109	154	258	446	262	248	206	**26**												
144	234	162	144	422	114	183	248	430	335	236	196	**27**												
156	223		151	407	119	213	241	418	390	219	183	**28**												
144		181	156		129	209	237	401	414	203	167	**29**												
140		187	162	403	131	195	225	377	420	193	156	**30**												
136		182				178	212		419		145	**31**												
I	**II**	**III**	**IV**	**V**	**VI**	**VII**	**VIII**	**IX**	**X**	**XI**	**XII**		**I**	**II**	**III**	**IV**	**V**	**VI**	**VII**	**VIII**	**IX**	**X**	**XI**	**XII**
156	244	210	170	449	403	213	373	484	420	412	223	MAX												
114	181	149	142	294	199	175	291	384	234	278	191	AVE												
87	112	110	126	167	109	138	178	210	132	193	145	MIN												
MIN	87			AVE	220	259		MAX	484			**2014**	MIN				AVE				MAX			

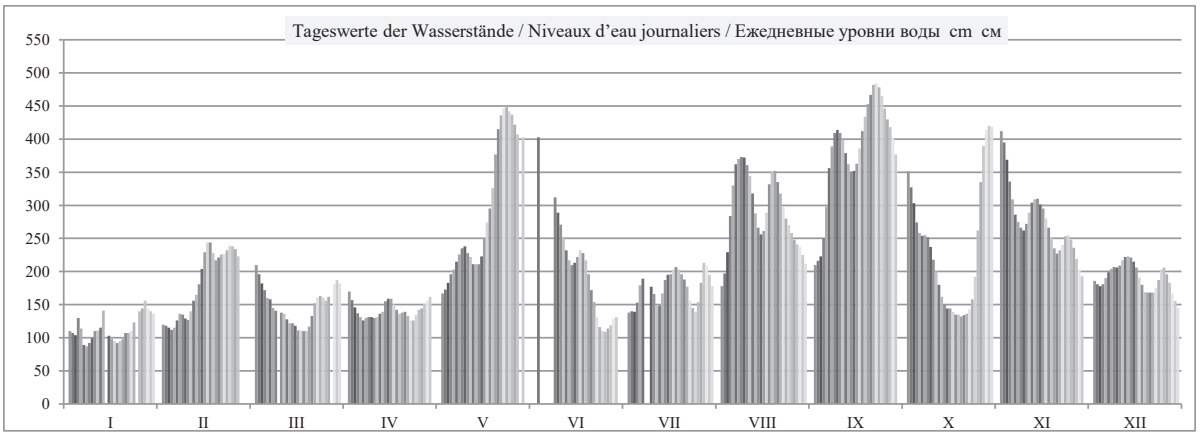

	HSW BCУ	I	II	III	IV	V	VI	VII	VIII	IX	X	XI	XII	2014
Tage mit Überschreitung des HSW / Jours où le HNN (HSW) a été dépassé / Дни, когда был превышен ВСУ (HSW)		0	0	0	0	0	0	0	0	0	0	0	0	**0**
Tage mit Unterschreitung des RNW / Jours où l'ENR n'a pas été atteint / Дни, когда не был достигнут НСРУ		0	0	0	0	0	0	0	0	0	0	0	0	**0**
Tage mit Überschreitung des HSW / Jours où le HNN a été dépassé / Дни, когда был превышен ВСУ (HNN)		0	0	0	0	0	0	0	0	0	0	0	0	**0**



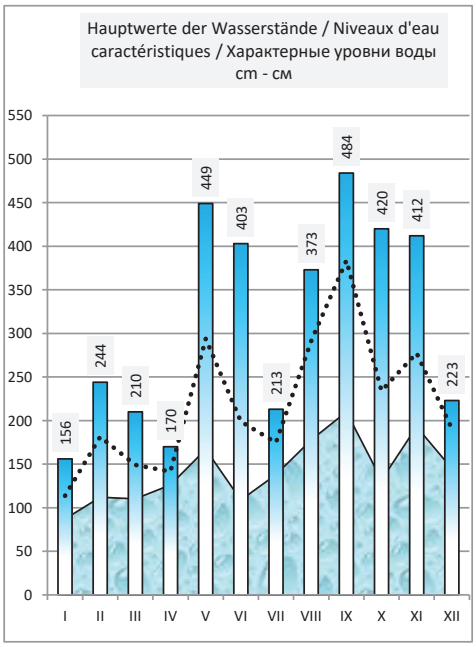

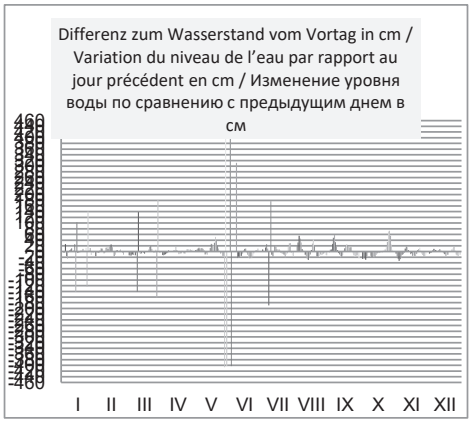

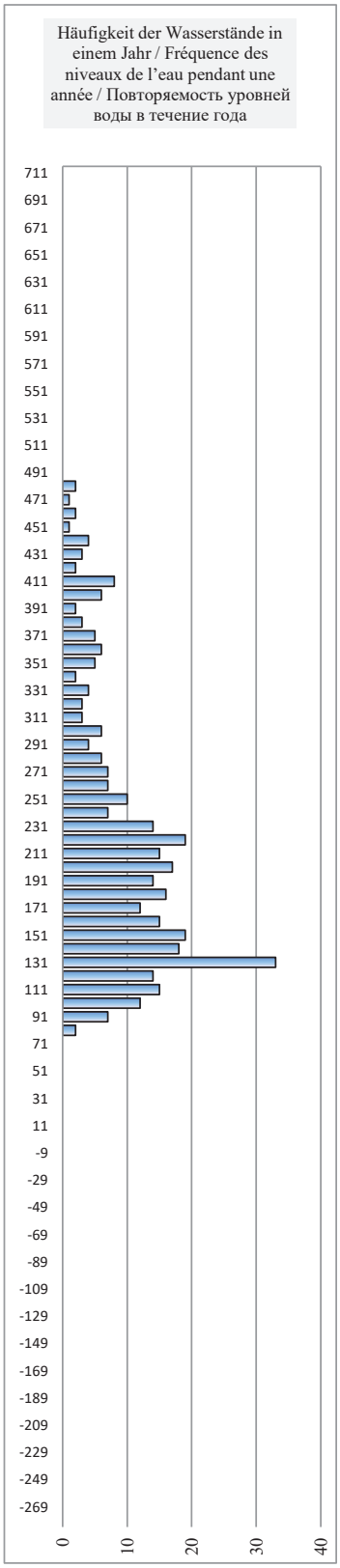

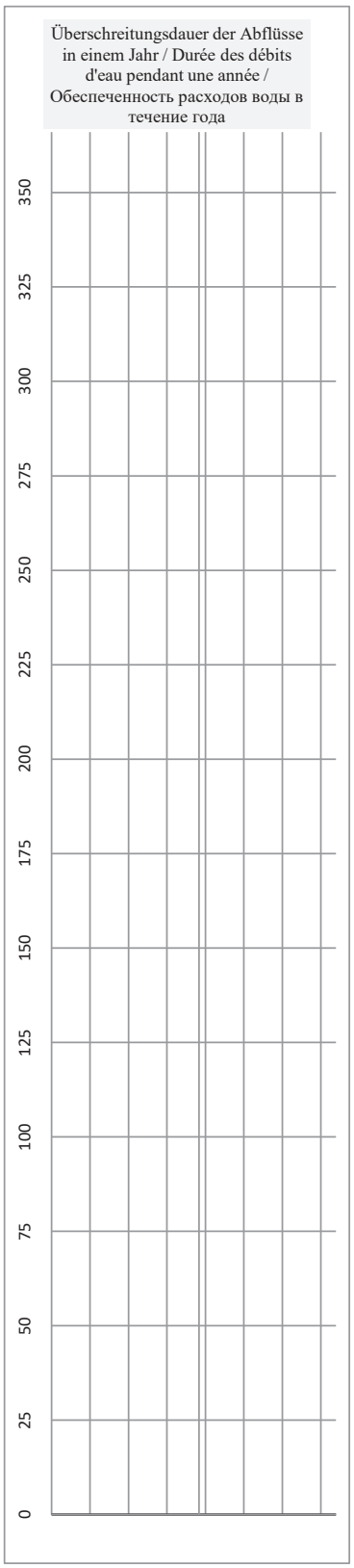

Kroatien / Croatie / Хорватия

Hydrologische Messstelle Station hydrométrique Водомерный пост	**ILOK** **ИЛОК**		Beginn der Messungen / Année de construction / Год основания		*1856*	
			Entfernung von Sulina / Distance de Sulina / Расстояние от Сулины km км		1 298,800	
			Absoluter Nullpunkt / Cote du «0» absolu / Абсолютная отметка «0» m м	A	73,97	
Fläche des Einzugsgebiets / Superficie du bassin hydrographique / Площадь водосборного бассейна km^2 $км^2$		253 737	Höhe d. RNW-HSW / Cote de l'ENR-HNN / Отметка НСРУ-ВСУ cm см	**47**	*1981-2010*	**577**

Hauptwerte der Wasserstände / Niveaux d'eau caractéristiques / Характерные уровни воды cm см				**Hauptwerte der Abflüsse / Débits d'eau caractéristiques / Характерные расходы воды m^3/s $м^3/с$**		
780		**752**	Maximum / Наивысший (MAX)			**7386**
25.06.1965		11.04.2006				14.06.2010
-40		**-10**	Minimum / Наинизший (MIN)			**1533**
08.02.1933		01.09.2003				14.01.2007
260		**253**	Mittel / Moyenne / Средний (AVE)	2905		**3026**
... - 1990	*1991 - 2000*	*2001 - 2010*	berücksichtigter Zeitraum / Période de calcul / Период наблюдений	*... - 1990*	*1991 - 2000*	*2001 - 2010*

I	II	III	IV	V	VI	VII	VIII	IX	X	XI	XII	Datum Date Дата	I	II	III	IV	V	VI	VII	VIII	IX	X	XI	XII
												1												
												2												
												3												
												4												
												5												
												6												
												7												
												8												
												9												
												10												
												11												
												12												
												13												
												14												
												15												
												16												
												17												
												18												
												19												
												20												
												21												
												22												
												23												
												24												
												25												
												26												
												27												
												28												
												29												
												30												
												31												
I	II	III	IV	V	VI	VII	VIII	IX	X	XI	XII		I	II	III	IV	V	VI	VII	VIII	IX	X	XI	XII
												MAX												
												AVE												
												MIN												
MIN				AVE				MAX				**2014**		MIN				AVE				MAX		

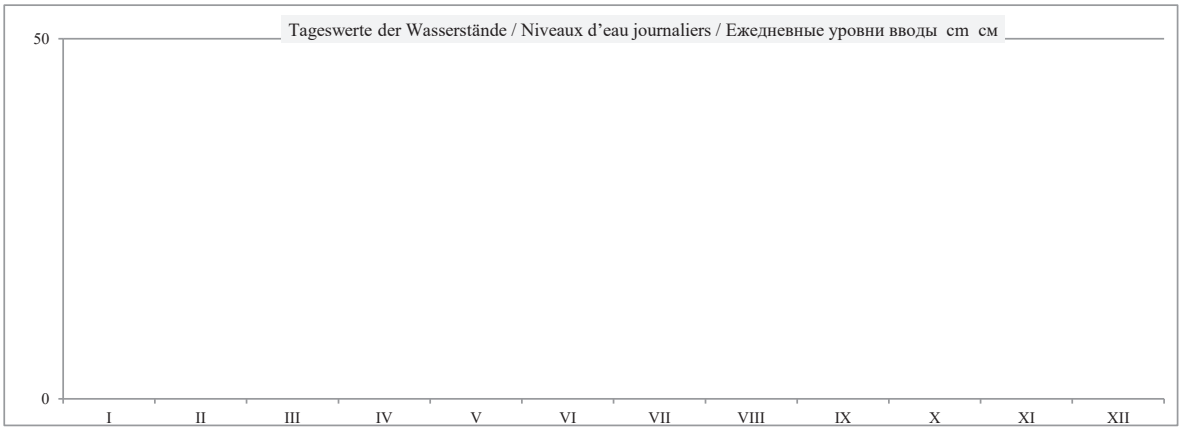

	HSW ВСУ	I	II	III	IV	V	VI	VII	VIII	IX	X	XI	XII	2014
Tage mit Überschreitung des HSW / Jours où le HNN (HSW) a été dépassé / Дни, когда был превышен ВСУ (HSW)		0	0	0	0	0	0	0	0	0	0	0	0	**0**
Tage mit Unterschreitung des RNW / Jours où l'ENR n'a pas été atteint / Дни, когда не был достигнут НСРУ		0	0	0	0	0	0	0	0	0	0	0	0	**0**
Tage mit Überschreitung des HSW / Jours où le HNN a été dépassé / Дни, когда был превышен ВСУ (HNN)		0	0	0	0	0	0	0	0	0	0	0	0	**0**



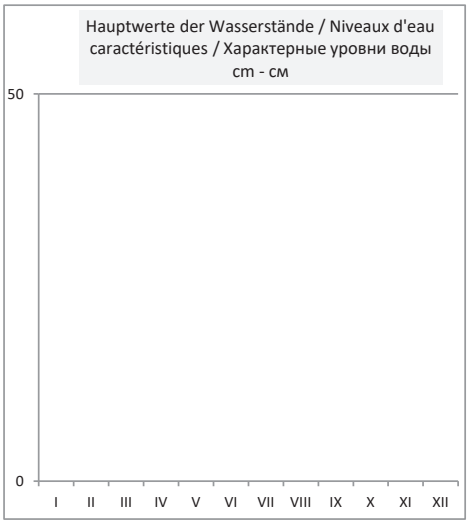





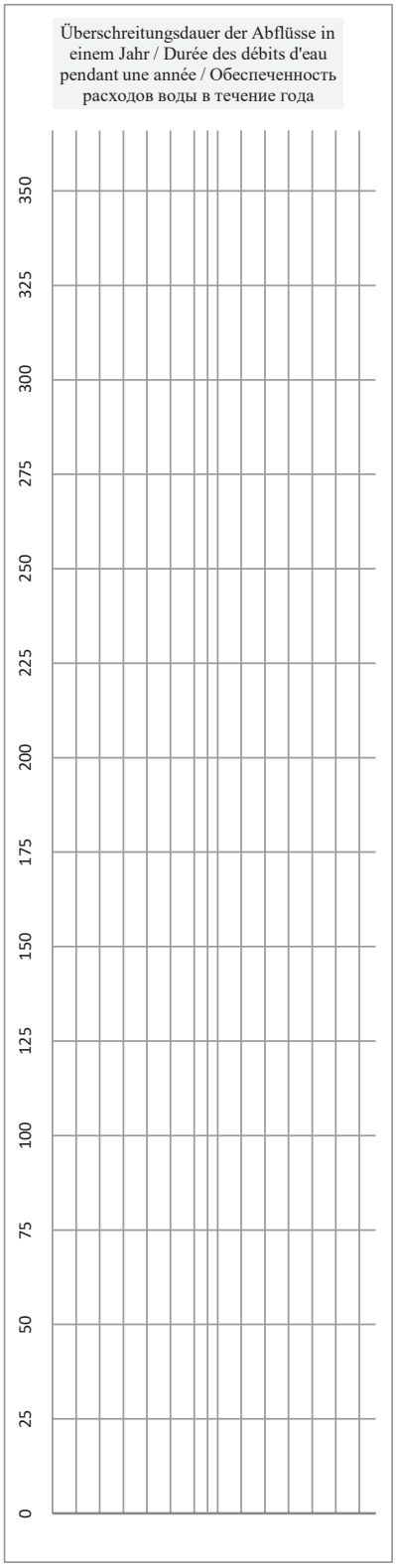

Serbien / Serbie / Сербия

Hydrologische Messstelle Station hydrométrique Водомерный пост	**BACKA PALANKA** **БАЧКА ПАЛАНКА**		Beginn der Messungen / Année de construction / Год основания		*1888*	
			Entfernung von Sulina / Distance de Sulina / Расстояние от Сулины km км		1 298,560	
			Absoluter Nullpunkt / Cote du «0» absolu / Абсолютная отметка «0» m м	A	73,97	
Fläche des Einzugsgebiets / Superficie du bassin hydrographique / Площадь водосборного бассейна km^2 $км^2$		253 737	Höhe d. RNW-HSW / Cote de l'ENR-HNN / Отметка НСРУ-ВСУ cm см	**47**	*1981-2010*	**578**

Hauptwerte der Wasserstände / Niveaux d'eau caractéristiques / Характерные уровни воды cm см				Hauptwerte der Abflüsse / Débits d'eau caractéristiques / Характерные расходы воды m^3/s $м^3/с$		
790	**600**	**738**	Maximum / Наивысший (MAX)			
26.06.1965	02.06.1999	11.04.2006				
-49		**-23**	Minimum / Наинизший (MIN)			
05.02.1909		01.09.2003				
271		**239**	Mittel / Moyenne / Средний (AVE)			
... - 1990	*1991 - 2000*	*2001 - 2010*	berücksichtigter Zeitraum / Période de calcul / Период наблюдений	*... - 1990*	*1991 - 2000*	*2001 - 2010*

I	II	III	IV	V	VI	VII	VIII	IX	X	XI	XII	Datum Date Дата	I	II	III	IV	V	VI	VII	VIII	IX	X	XI	XII
142	154	236	191	194	400	165	205	240	386	437	225	**1**	2276	2345	2855	2563	2585	4159	2406	2654	2885	4032	4511	2784
141	151	225	179	199	416	165	222	245	362	423	220	**2**	2271	2324	2784	2489	2616	4309	2406	2764	2916	3818	4375	2748
138	145	212	170	208	427	168	251	253	334	404	215	**3**	2254	2290	2699	2435	2673	4413	2426	2958	2971	3588	4196	2718
136	142	202	162	223	431	176	305	275	309	376	219	**4**	2240	2273	2635	2388	2771	4452	2474	3355	3133	3385	3944	2741
131	144	193	155	229	424	201	349	324	293	346	227	**5**	2212	2287	2575	2350	2811	4385	2626	3708	3508	3262	3683	2797
125	154	186	152	238	401	212	378	373	288	322	237	**6**	2182	2345	2532	2330	2871	4169	2696	3961	3918	3228	3487	2865
124	158	177	153	250	370	215	389	406	286	307	242	**7**	2177	2365	2477	2339	2954	3887	2715	4055	4210	3213	3369	2899
128	156	173	154	259	336	212	391	424	282	299	243	**8**	2198	2353	2453	2345	3014	3600	2696	4077	4380	3180	3308	2906
136	150	172	154	261	311	204	393	429	268	296	245	**9**	2240	2322	2450	2342	3028	3404	2648	4091	4433	3082	3289	2916
141	151	171	153	255	293	192	385	429	250	306	248	**10**	2271	2324	2444	2339	2985	3266	2572	4023	4428	2951	3365	2937
146	160	168	155	246	273	178	368	420	232	320	254	**11**	2299	2379	2423	2350	2926	3118	2483	3869	4346	2828	3475	2982
150	174	160	158	239	255	176	344	405	214	333	260	**12**	2319	2462	2376	2368	2875	2989	2474	3666	4201	2712	3575	3021
148	185	154	163	235	241	190	316	387	195	338	260	**13**	2310	2529	2345	2397	2851	2892	2557	3440	4041	2591	3620	3024
144	200	153	172	238	232	208	295	378	185	339	255	**14**	2287	2622	2339	2447	2868	2831	2670	3277	3957	2526	3624	2985
140	221	148	181	250	233	218	287	377	180	333	249	**15**	2265	2755	2307	2501	2954	2834	2735	3217	3952	2495	3575	2947
136	244	141	181	276	241	222	289	388	176	324	241	**16**	2243	2909	2268	2501	3140	2889	2761	3232	4050	2474	3507	2892
135	261	138	173	304	249	227	314	407	173	312	229	**17**	2234	3031	2254	2453	3350	2947	2794	3424	4224	2453	3412	2808
129	260	138	164	325	248	229	349	430	171	299	216	**18**	2201	3024	2251	2400	3515	2940	2807	3708	4443	2444	3308	2725
128	248	137	160	357	237	226	371	449	168	285	206	**19**	2196	2937	2248	2379	3776	2861	2791	3895	4630	2426	3202	2660
134	239	143	163	402	217	220	373	467	165	270	203	**20**	2229	2878	2279	2394	4174	2728	2751	3917	4808	2409	3096	2638
141	241	156	164	435	196	210	361	480	167	258	202	**21**	2271	2892	2356	2400	4487	2597	2686	3813	4949	2418	3010	2635
144	246	173	160	454	178	197	345	494	171	264	204	**22**	2285	2926	2453	2376	4680	2487	2600	3674	5094	2444	3053	2644
144	250	182	154	464	159	183	324	500	176	276	210	**23**	2287	2950	2508	2342	4782	2371	2517	3507	5165	2474	3139	2686
144	255	185	154	468	142	173	308	498	192	284	222	**24**	2287	2985	2529	2342	4824	2276	2453	3377	5143	2572	3198	2764
154	260	184	161	467	136	165	296	488	226	286	236	**25**	2342	3021	2520	2382	4808	2240	2409	3289	5035	2788	3210	2858
167	260	180	166	459	135	182	286	473	288	282	240	**26**	2420	3024	2498	2412	4726	2234	2508	3210	4870	3227	3180	2882
173	256	185	172	446	135	213	277	459	361	272	232	**27**	2456	2996	2526	2450	4600	2234	2702	3143	4726	3811	3110	2828
174	247	193	179	431	144	233	270	445	409	257	223	**28**	2459	2930	2575	2492	4447	2287	2838	3096	4590	4243	3003	2768
171		202	184	413	153	230	264	429	434	241	214	**29**	2444		2635	2520	4280	2336	2817	3049	4433	4477	2892	2709
168		207	189	397	163	220	255	408	444	230	204	**30**	2426		2664	2550	4132	2394	2751	2989	4229	4580	2817	2645
161		202		390		207	243		446		194	**31**	2385		2635		4064		2664	2902		4595		2582
I	**II**	**III**	**IV**	**V**	**VI**	**VII**	**VIII**	**IX**	**X**	**XI**	**XII**		**I**	**II**	**III**	**IV**	**V**	**VI**	**VII**	**VIII**	**IX**	**X**	**XI**	**XII**
175	263	238	194	468	432	234	395	500	446	440	262	MAX	2468	3046	2871	2585	4824	4462	2844	4113	5165	4600	4540	3038
144	204	176	166	323	259	200	316	406	265	310	228	AVE	2289	2660	2480	2413	3567	3084	2627	3463	4256	3120	3418	2806
124	141	137	151	193	132	164	203	239	165	228	191	MIN	2177	2271	2248	2327	2578	2220	2403	2641	2878	2409	2804	2566
MIN	124	124	6.1.14	AVE	250	287	23.9.14	MAX	500	500		**2014**	MIN	2177	2177		AVE	3015	3276		MAX	5165	5165	

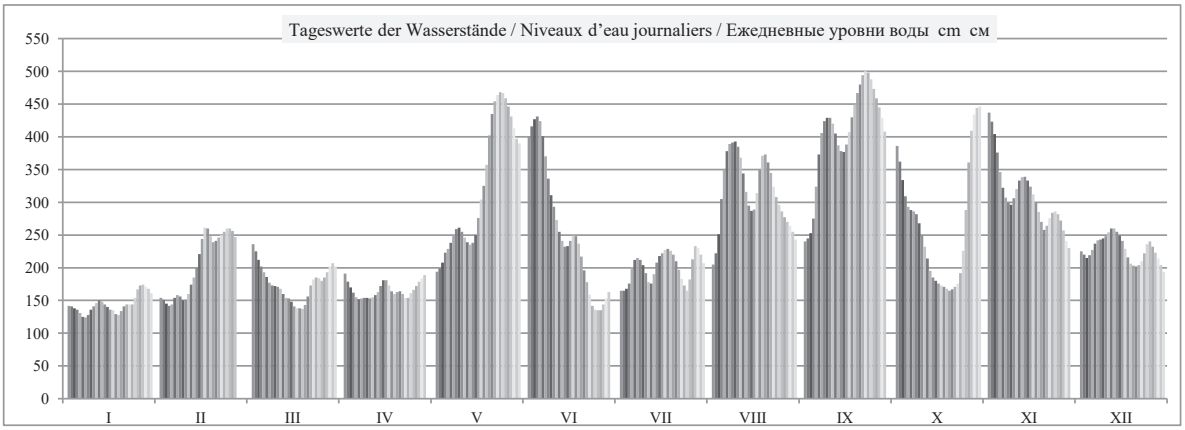

	HSW ВСУ	I	II	III	IV	V	VI	VII	VIII	IX	X	XI	XII	2014
Tage mit Überschreitung des HSW / Jours où le HNN (HSW) a été dépassé / Дни, когда был превышен ВСУ (HSW)	618	0	0	0	0	0	0	0	0	0	0	0	0	**0**
Tage mit Unterschreitung des RNW / Jours où l'ENR n'a pas été atteint / Дни, когда не был достигнут НСРУ		0	0	0	0	0	0	0	0	0	0	0	0	**0**
Tage mit Überschreitung des HSW / Jours où le HNN a été dépassé / Дни, когда был превышен ВСУ (HNN)		0	0	0	0	0	0	0	0	0	0	0	0	**0**



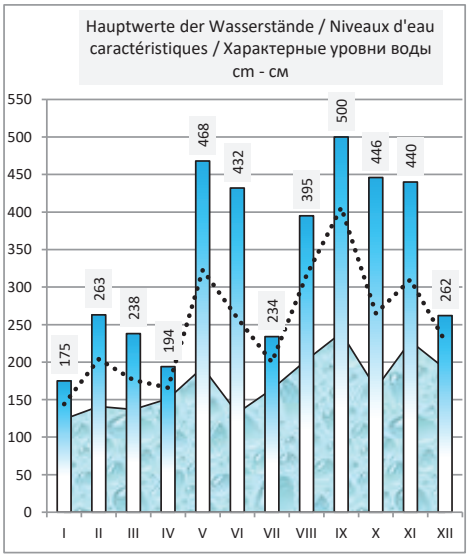

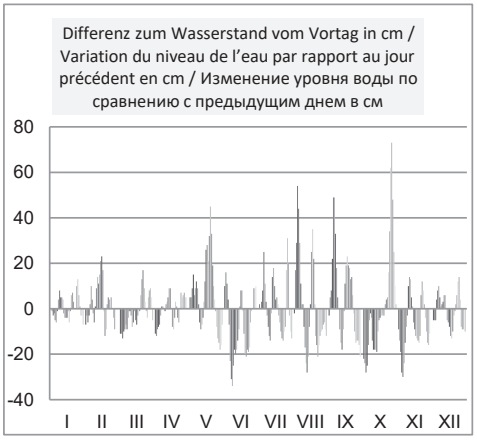

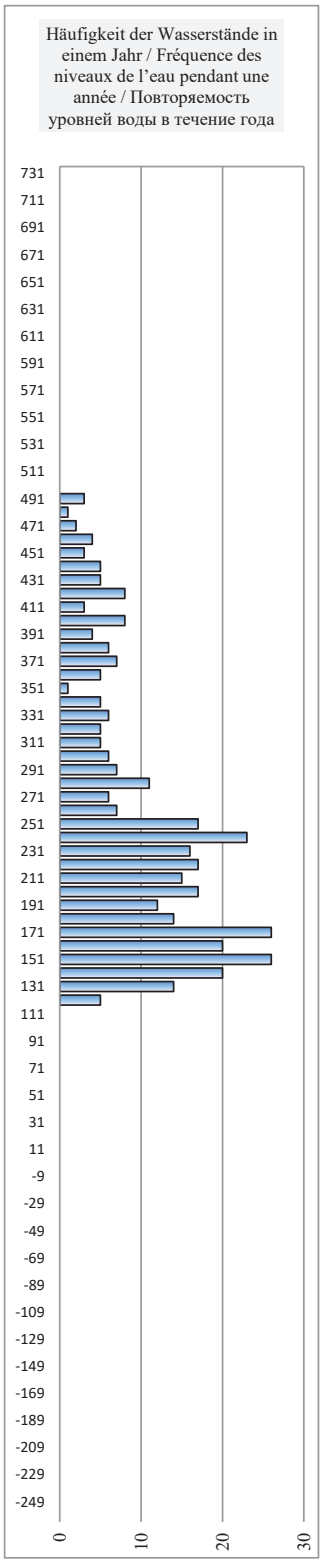

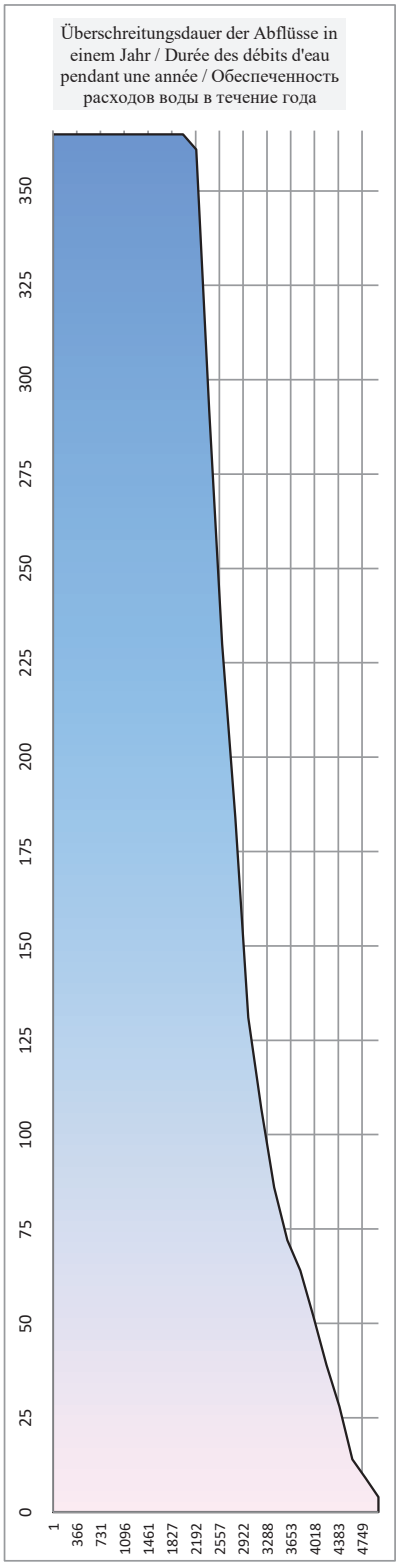

Serbien / Serbie / Сербия

Hydrologische Messstelle Station hydrométrique Водомерный пост	**NOVI SAD** **НОВИ САД**		Beginn der Messungen / Année de construction / Год основания		*1819*	
			Entfernung von Sulina / Distance de Sulina / Расстояние от Сулины km км		1 254,980	
			Absoluter Nullpunkt / Cote du «0» absolu / Абсолютная отметка «0» m м		A	71,73
Fläche des Einzugsgebiets / Superficie du bassin hydrographique / Площадь водосборного бассейна km^2 $км^2$		254 085	Höhe d. RNW-HSW / Cote de l'ENR-HNN / Отметка НСРУ-ВСУ cm см	**57**	*1981-2010*	**573**

Hauptwerte der Wasserstände / Niveaux d'eau caractéristiques / Характерные уровни воды cm см				Hauptwerte der Abflüsse / Débits d'eau caractéristiques / Характерные расходы воды m^3/s $м^3/с$		
778	**603**	**745**	Maximum / Наивысший (MAX)		**6780**	**8600**
29.06.1965	12.04.2000	12.04.2006			30.07.1997	11.04.2006
-134	**21**	**-15**	Minimum / Наинизший (MIN)		**1308**	**1360**
09.01.1909	03.10.1992	02.09.2003			02.09.1992	19.02.2006
271	**254**	**253**	Mittel / Moyenne / Средний (AVE)		**2749**	**2973**
... - 1990	*1991 - 2000*	*2001 - 2010*	berücksichtigter Zeitraum / Période de calcul / Период наблюдений	*... - 1990*	*1991 - 2000*	*2001 - 2010*

I	II	III	IV	V	VI	VII	VIII	IX	X	XI	XII	Datum Date Дата	I	II	III	IV	V	VI	VII	VIII	IX	X	XI	XII
123	181	262	201	220	394	147	191	222	382	433	232	**1**	2362	2482	2995	2670	2657	4313	2412	2658	3006	4383	5167	3003
130	174	255	190	225	402	147	200	223	359	425	228	**2**	2364	2460	2924	2569	2685	4583	2444	2785	3043	4087	5030	2909
128	162	241	181	233	411	148	224	230	336	409	223	**3**	2325	2400	2817	2552	2744	4830	2446	3070	3124	3765	4788	2847
124	148	229	171	247	415	154	265	248	310	385	223	**4**	2299	2321	2716	2497	2868	4970	2510	3529	3349	3518	4441	2810
122	145	218	163	255	411	172	310	283	291	359	232	**5**	2296	2341	2613	2464	2877	4908	2690	4030	3870	3379	4100	2837
115	150	208	161	266	394	187	344	332	281	334	246	**6**	2251	2404	2514	2476	2942	4598	2771	4454	4362	3378	3851	2897
109	154	202	157	281	364	191	359	372	277	315	251	**7**	2248	2418	2486	2462	3034	4236	2799	4561	4786	3407	3700	2921
111	154	199	155	289	332	190	366	396	274	301	253	**8**	2255	2438	2444	2494	3083	3837	2761	4539	5062	3368	3605	2957
116	151	196	152	292	304	184	370	407	265	290	254	**9**	2317	2383	2414	2466	3082	3610	2691	4427	5162	3207	3558	2983
122	149	197	150	288	280	174	368	409	249	291	257	**10**	2337	2368	2425	2479	3041	3464	2603	4348	5057	3074	3640	3017
129	156	195	151	280	259	161	357	404	229	301	263	**11**	2377	2435	2396	2478	2995	3296	2496	4188	4938	2957	3777	3056
134	170	187	153	270	238	154	336	393	209	314	272	**12**	2379	2565	2362	2510	2919	3118	2470	3916	4729	2867	3944	3138
138	181	179	158	263	221	162	311	379	190	324	275	**13**	2389	2600	2309	2530	2918	3010	2574	3640	4509	2749	4019	3182
136	196	175	166	262	210	182	286	366	176	325	271	**14**	2354	2698	2339	2577	2958	2936	2704	3400	4352	2587	4007	3139
133	218	169	173	274	207	196	269	361	168	322	263	**15**	2308	2867	2324	2630	2986	2932	2758	3322	4290	2558	3979	3097
127	242	160	176	306	212	204	263	366	167	319	255	**16**	2259	3155	2263	2648	3228	3016	2800	3347	4349	2565	3898	3040
123	260	155	172	336	220	211	275	381	162	311	243	**17**	2270	3145	2246	2606	3291	3127	2788	3620	4551	2518	3799	2919
119	268	153	165	364	223	215	306	400	158	299	230	**18**	2273	3171	2281	2517	3463	3132	2833	4051	4869	2495	3649	2819
115	261	146	163	392	216	214	332	420	158	285	218	**19**	2265	3068	2280	2449	3750	3030	2839	4373	5199	2497	3493	2731
119	253	145	171	425	201	207	341	437	156	268	212	**20**	2300	3000	2297	2420	4191	2852	2807	4415	5480	2463	3345	2687
126	252	157	181	453	181	198	338	450	160	258	210	**21**	2372	3016	2471	2451	4561	2668	2764	4353	5694	2460	3259	2682
129	257	175	185	470	162	185	324	463	166	260	209	**22**	2360	3057	2630	2398	4776	2544	2652	4169	5936	2479	3313	2706
133	261	187	181	479	145	171	306	472	174	269	212	**23**	2356	3056	2640	2407	4929	2382	2558	3940	6102	2528	3401	2753
143	266	194	177	483	129	158	289	473	189	278	223	**24**	2389	3036	2659	2364	5012	2263	2464	3761	6087	2606	3493	2844
161	273	193	182	483	121	148	272	468	218	283	237	**25**	2356	3122	2658	2372	5024	2265	2399	3609	5872	2855	3532	2965
172	277	190	191	476	117	153	264	458	268	281	244	**26**	2383	3215	2619	2495	4968	2270	2446	3485	5633	3365	3502	3022
182	275	193	201	464	119	180	256	447	329	274	240	**27**	2433	3193	2670	2483	4827	2287	2656	3411	5400	3976	3401	2957
185	269	202	209	447	124	209	249	435	381	263	235	**28**	2452	3106	2743	2514	4714	2308	2924	3319	5168	4560	3277	2934
187		208	213	429	133	216	244	422	412	247	222	**29**	2485		2771	2561	4478	2343	2930	3247	4946	4966	3101	2796
185		212	217	409	145	211	239	404	428	235	209	**30**	2471		2833	2613	4266	2408	2859	3181	4658	5147	2987	2695
188		211		394		199	228		434		199	**31**	2516		2792		4151		2702	3056		5231		2625
I	**II**	**III**	**IV**	**V**	**VI**	**VII**	**VIII**	**IX**	**X**	**XI**	**XII**		**I**	**II**	**III**	**IV**	**V**	**VI**	**VII**	**VIII**	**IX**	**X**	**XI**	**XII**
189	279	265	218	483	415	217	371	474	435	435	276	MAX	2523	3223	3020	2712	5037	5004	2967	4564	6136	5243	5192	3188
138	211	193	175	347	243	182	293	384	257	308	237	AVE	2348	2769	2546	2505	3659	3251	2663	3749	4786	3290	3769	2902
108	143	144	149	218	116	146	190	221	156	231	194	MIN	2240	2309	2237	2334	2646	2240	2388	2651	2998	2450	2957	2598
MIN	109	108	7.1.14	AVE	248	277	24.5.14	MAX	484	483		**2014**		MIN	2246	2237		AVE	3186	3518		MAX	6102	6136

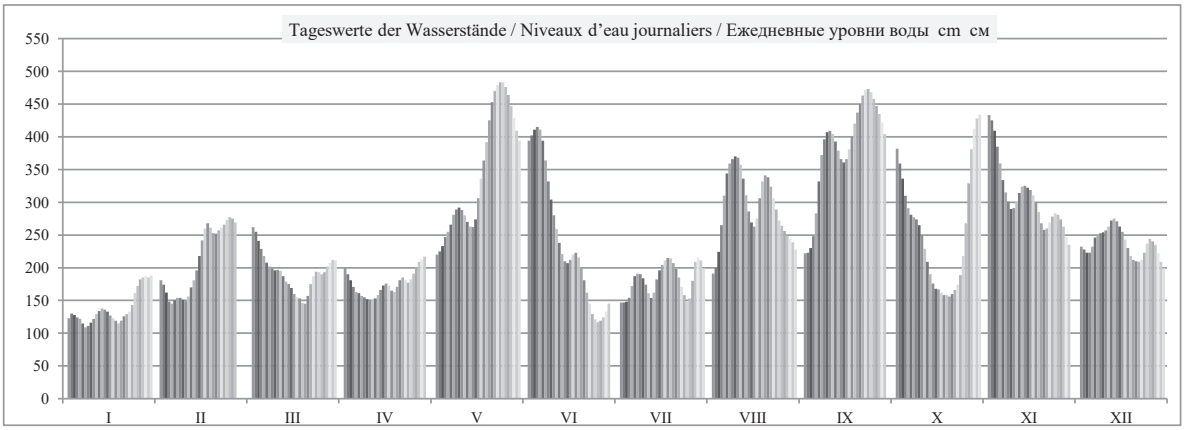

	HSW ВСУ	I	II	III	IV	V	VI	VII	VIII	IX	X	XI	XII	2014
Tage mit Überschreitung des HSW / Jours où le HNN (HSW) a été dépassé / Дни, когда был превышен ВСУ (HSW)	618	0	0	0	0	0	0	0	0	0	0	0	0	**0**
Tage mit Unterschreitung des RNW / Jours où l'ENR n'a pas été atteint / Дни, когда не был достигнут НСРУ		0	0	0	0	0	0	0	0	0	0	0	0	**0**
Tage mit Überschreitung des HSW / Jours où le HNN a été dépassé / Дни, когда был превышен ВСУ (HNN)		0	0	0	0	0	0	0	0	0	0	0	0	**0**



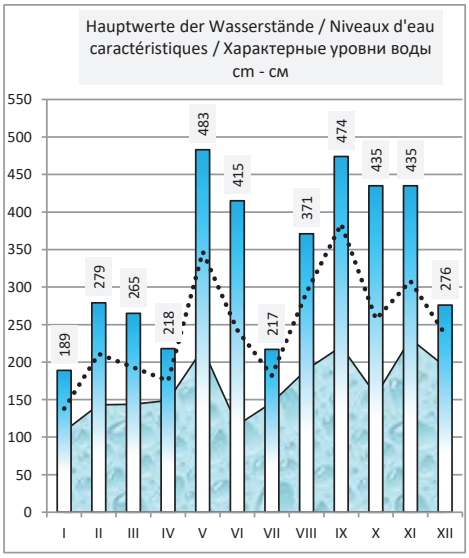

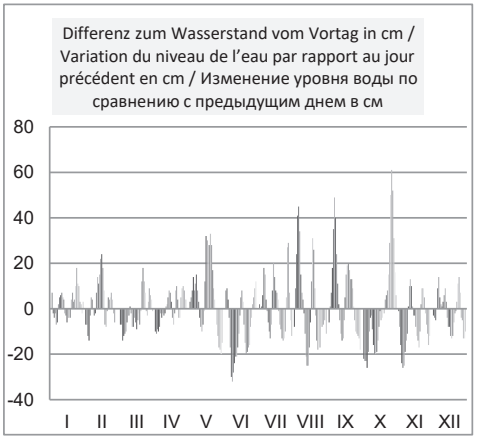

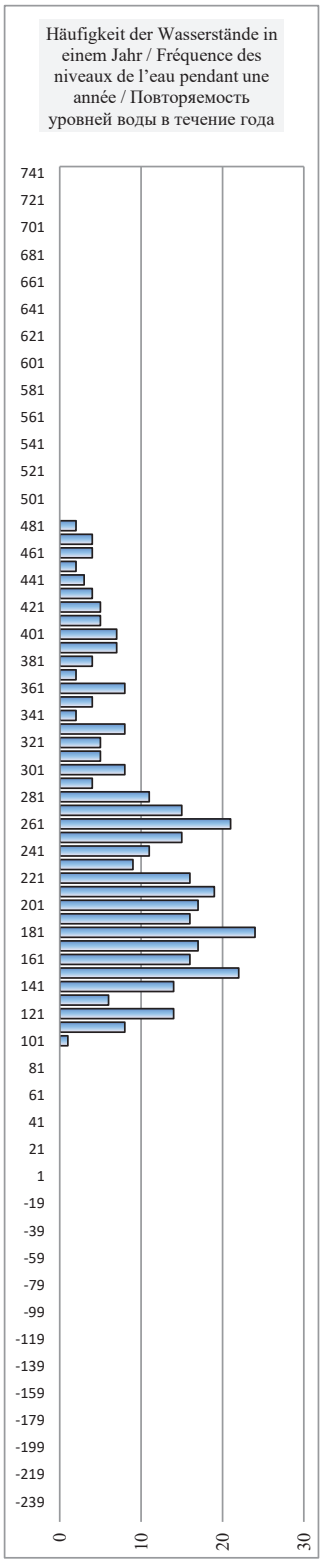

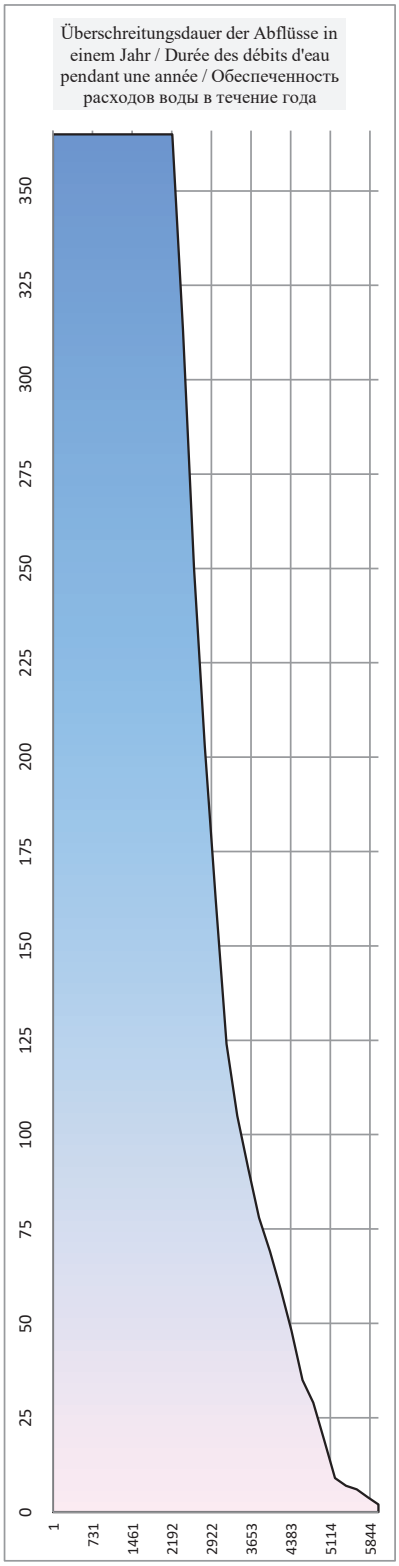

Serbien / Serbie / Сербия

Hydrologische Messstelle Station hydrométrique Водомерный пост	**SLANKAMEN** **СЛАНКАМЕН**		Beginn der Messungen / Année de construction / Год основания		*1888*	
			Entfernung von Sulina / Distance de Sulina / Расстояние от Сулины km км		1 216,020	
			Absoluter Nullpunkt / Cote du «0» absolu / Абсолютная отметка «0» m м	A	69,68	
Fläche des Einzugsgebiets / Superficie du bassin hydrographique / Площадь водосборного бассейна km^2 $км^2$		254 961	Höhe d. RNW-HSW / Cote de l'ENR-HNN / Отметка НСРУ-ВСУ cm см	**117**	*1981-2010*	**623**

Hauptwerte der Wasserstände / Niveaux d'eau caractéristiques / Характерные уровни воды cm см				**Hauptwerte der Abflüsse / Débits d'eau caractéristiques / Характерные расходы воды m^3/s $м^3/с$**		
773	**660**	**794**	Maximum / Наивысший (MAX)			
06.04.1940	13.04.2000	15.04.2006				
-65	**89**	**65**	Minimum / Наинизший (MIN)			
13.11.1947	01.10.1992	02.09.2003				
	306	**308**	Mittel / Moyenne / Средний (AVE)			
... - 1990	*1991 - 2000*	*2001 - 2010*	berücksichtigter Zeitraum / Période de calcul / Период наблюдений	*... - 1990*	*1991 - 2000*	*2001 - 2010*

I	II	III	IV	V	VI	VII	VIII	IX	X	XI	XII	Datum Date Дата	I	II	III	IV	V	VI	VII	VIII	IX	X	XI	XII
179	257	335	267	300	449	211	254	267	421	454	285	**1**												
189	247	329	260	306	444	206	256	267	403	449	287	**2**												
190	235	316	247	313	442	209	268	270	389	438	285	**3**												
187	221	307	237	324	438	212	294	279	366	421	290	**4**												
185	215	299	228	334	434	220	328	294	347	402	303	**5**												
179	217	293	225	348	425	235	352	340	331	379	319	**6**												
170	221	288	220	363	400	239	369	375	322	359	324	**7**												
172	219	288	213	371	375	240	383	397	320	344	324	**8**												
174	219	285	211	375	347	237	399	410	319	330	324	**9**												
181	219	287	207	372	321	230	399	420	304	325	325	**10**												
186	223	286	208	363	299	222	392	419	283	331	332	**11**												
195	230	277	209	353	281	215	378	415	258	340	339	**12**												
199	244	271	214	343	264	217	357	406	240	351	340	**13**												
200	259	262	222	339	254	235	335	396	235	352	336	**14**												
200	278	253	229	356	251	252	315	393	227	350	328	**15**												
196	289	246	229	389	250	261	303	398	225	350	318	**16**												
190	321	241	228	430	253	273	301	409	221	345	311	**17**												
182	329	234	226	460	256	275	317	422	218	337	298	**18**												
177	326	223	232	485	254	271	335	433	217	327	289	**19**												
180	319	221	249	509	247	262	346	443	219	311	284	**20**												
182	317	220	260	530	233	253	345	452	226	303	281	**21**												
188	321	231	270	543	218	243	334	458	234	302	277	**22**												
196	328	250	263	549	209	231	322	464	240	310	279	**23**												
208	338	258	262	550	198	220	308	467	258	316	287	**24**												
240	342	257	268	549	186	213	296	470	281	321	298	**25**												
254	341	255	271	541	180	217	291	467	318	320	304	**26**												
264	338	256	288	529	181	241	286	463	371	316	302	**27**												
265	335	263	296	509	187	257	282	458	411	309	296	**28**												
265		269	299	492	197	267	278	450	436	298	289	**29**												
264		270	299	474	208	264	277	439	450	290	276	**30**												
263		271		459		260	272		454		268	**31**												
I	II	III	IV	V	VI	VII	VIII	IX	X	XI	XII		I	II	III	IV	V	VI	VII	VIII	IX	X	XI	XII
266	342	336	299	550	450	276	400	472	454	454	340	MAX												
203	277	269	244	424	289	238	322	401	308	346	303	AVE												
170	215	218	206	299	180	205	254	266	217	288	266	MIN												
MIN	170	170	7.1.14	AVE	302	319	23.5.14	MAX	550	550		**2014**	MIN				AVE				MAX			

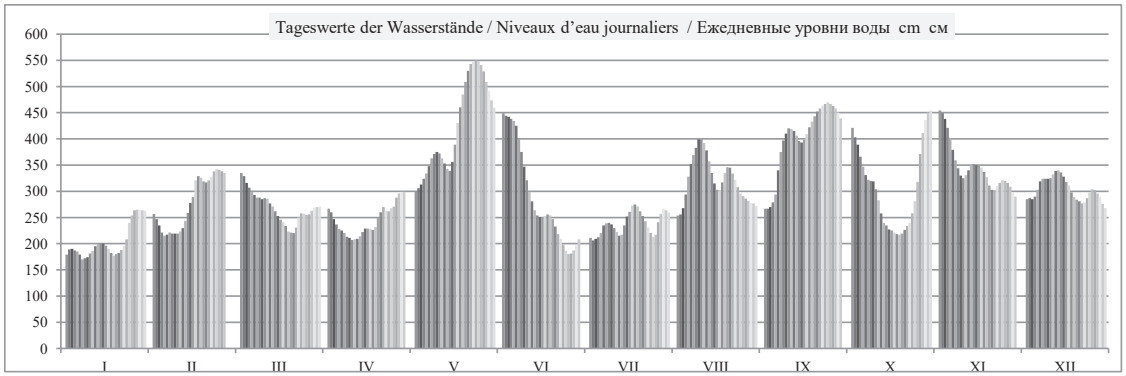

	HSW ВСУ	I	II	III	IV	V	VI	VII	VIII	IX	X	XI	XII	2014
Tage mit Überschreitung des HSW / Jours où le HNN (HSW) a été dépassé / Дни, когда был превышен ВСУ (HSW)		0	0	0	0	0	0	0	0	0	0	0	0	**0**
Tage mit Unterschreitung des RNW / Jours où l'ENR n'a pas été atteint / Дни, когда не был достигнут НСРУ		0	0	0	0	0	0	0	0	0	0	0	0	**0**
Tage mit Überschreitung des HSW / Jours où le HNN a été dépassé / Дни, когда был превышен ВСУ (HNN)		0	0	0	0	0	0	0	0	0	0	0	0	**0**



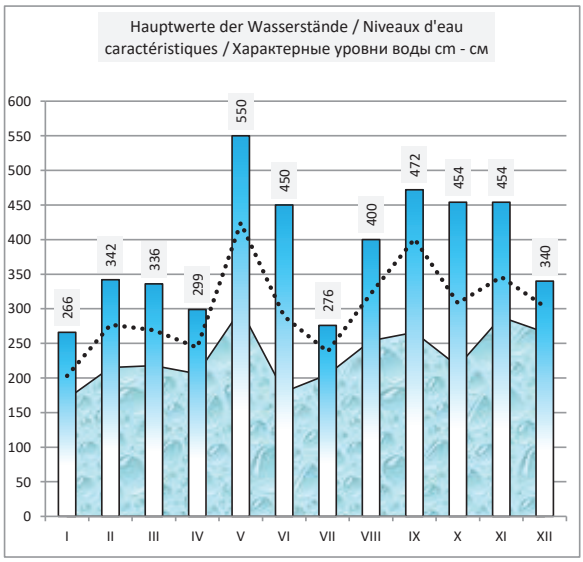

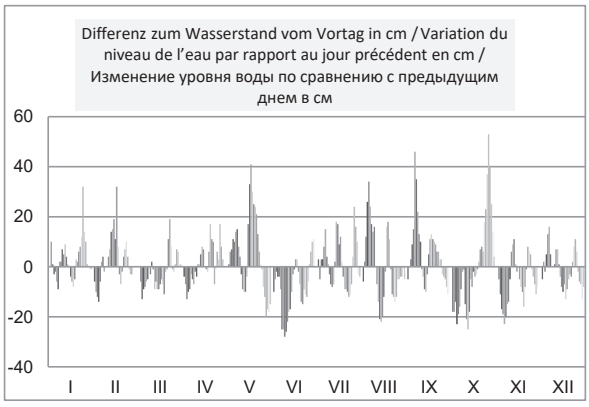

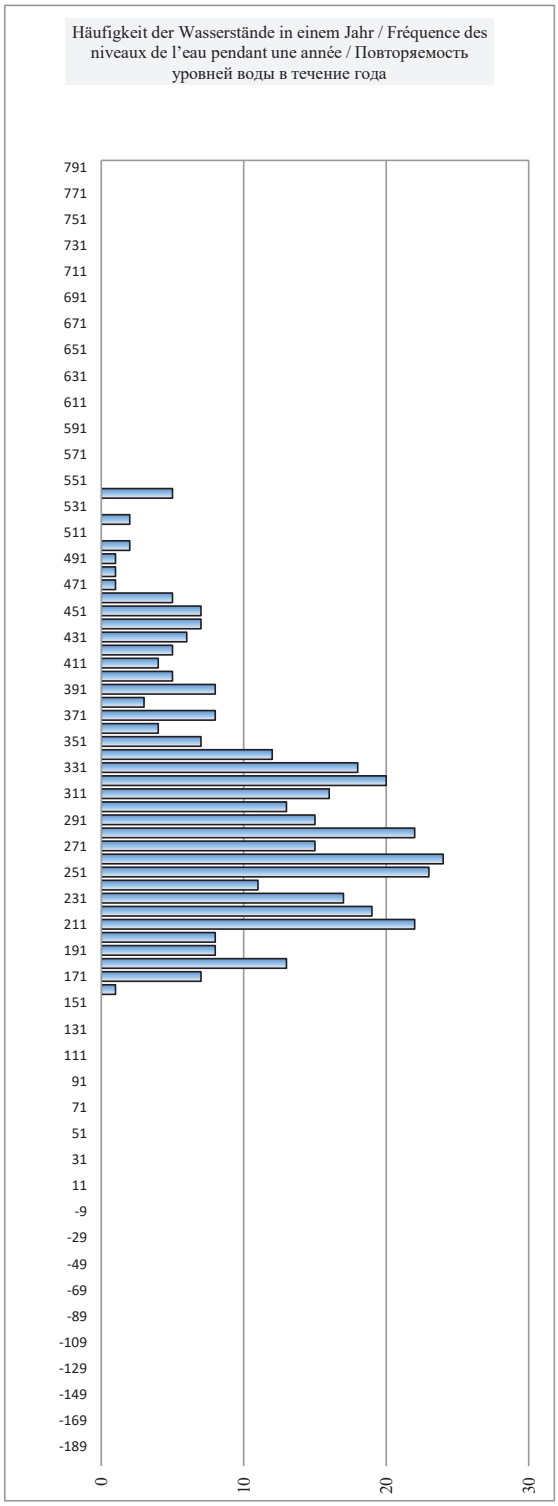

Serbien / Serbie / Сербия

Hydrologische Messstelle Station hydrométrique Водомерный пост	**ZEMUN** **ЗЕМУН**		Beginn der Messungen / Année de construction / Год основания		*1870*	
			Entfernung von Sulina / Distance de Sulina / Расстояние от Сулины km км		1 173,310	
			Absoluter Nullpunkt / Cote du «0» absolu / Абсолютная отметка «0» m м	A	67,87	
Fläche des Einzugsgebiets / Superficie du bassin hydrographique / Площадь водосборного бассейна km^2 $км^2$		412 762	Höhe d. RNW-HSW / Cote de l'ENR-HNN / Отметка НСРУ-ВСУ cm см	**213**	*1981-2010*	**632**

Hauptwerte der Wasserstände / Niveaux d'eau caractéristiques / Характерные уровни воды cm см				**Hauptwerte der Abflüsse / Débits d'eau caractéristiques / Характерные расходы воды m^3/s $м^3/с$**		
757	**644**	**783**	Maximum / Наивысший (MAX)	**13378**		
26.03.1981	12.04.2000	16.04.2006		01.01.1940		
-107	**113**	**173**	Minimum / Наинизший (MIN)	**1273**		
24.10.1947	28.12.2000	01.09.2003		01.01.1954		
280	**344**	**338**	Mittel / Moyenne / Средний (AVE)			
... - 1990	*1991 - 2000*	*2001 - 2010*	berücksichtigter Zeitraum / Période de calcul / Период наблюдений	*... - 1990*	*1991 - 2000*	*2001 - 2010*

I	II	III	IV	V	VI	VII	VIII	IX	X	XI	XII	Datum Date Дата	I	II	III	IV	V	VI	VII	VIII	IX	X	XI	XII
255	334	407	324	394	518	270	310	321	489	483	369	**1**												
266	319	405	319	400	503	276	311	315	475	484	370	**2**												
265	301	396	314	407	491	276	311	315	462	482	368	**3**												
265	294	389	304	416	481	275	329	329	444	472	375	**4**												
265	290	384	299	429	474	281	354	355	427	457	394	**5**												
255	293	381	296	448	462	285	371	392	410	439	407	**6**												
251	294	385	285	460	448	287	394	424	399	420	410	**7**												
254	298	387	279	463	427	290	422	447	392	399	412	**8**												
251	299	387	279	464	403	282	442	463	387	382	410	**9**												
259	301	394	274	461	377	277	453	473	372	378	409	**10**												
264	303	389	273	452	355	270	455	475	350	380	415	**11**												
272	308	381	270	443	339	264	445	473	330	392	418	**12**												
276	309	376	275	432	322	268	425	466	317	400	417	**13**												
277	326	366	279	428	315	279	403	457	306	400	408	**14**												
275	339	356	283	451	309	292	376	453	299	402	396	**15**												
265	357	349	284	491	303	304	353	461	298	408	387	**16**												
266	376	345	285	529	300	314	334	466	294	404	384	**17**												
258	384	332	295	567	303	319	335	469	291	395	377	**18**												
254	386	310	313	590	309	318	341	476	293	386	369	**19**												
255	382	301	338	606	311	311	352	482	294	374	363	**20**												
256	380	304	359	620	302	303	359	488	300	372	357	**21**												
257	385	307	371	628	291	293	358	492	302	376	356	**22**												
269	388	313	366	630	286	285	352	496	306	379	354	**23**												
291	393	314	359	628	279	276	347	502	322	384	355	**24**												
307	401	313	360	624	272	271	344	509	347	387	359	**25**												
319	404	315	377	616	265	273	339	514	375	386	364	**26**												
328	404	318	389	604	262	283	337	515	407	387	362	**27**												
333	405	324	395	588	264	296	333	513	434	386	363	**28**												
339		324	395	571	272	306	331	509	458	377	348	**29**												
339		327	393	554	277	303	328	501	473	368	336	**30**												
343		330		535		304	324		479		331	**31**												
I	**II**	**III**	**IV**	**V**	**VI**	**VII**	**VIII**	**IX**	**X**	**XI**	**XII**		**I**	**II**	**III**	**IV**	**V**	**VI**	**VII**	**VIII**	**IX**	**X**	**XI**	**XII**
348	407	410	397	631	526	320	455	516	495	484	418	MAX												
278	345	352	321	514	351	288	363	452	372	405	379	AVE												
247	286	300	266	392	260	261	310	312	289	366	327	MIN												
MIN	251	247	1.1.14	AVE	368	376	23.5.14	MAX	630	631	**2014**		MIN				AVE				MAX			

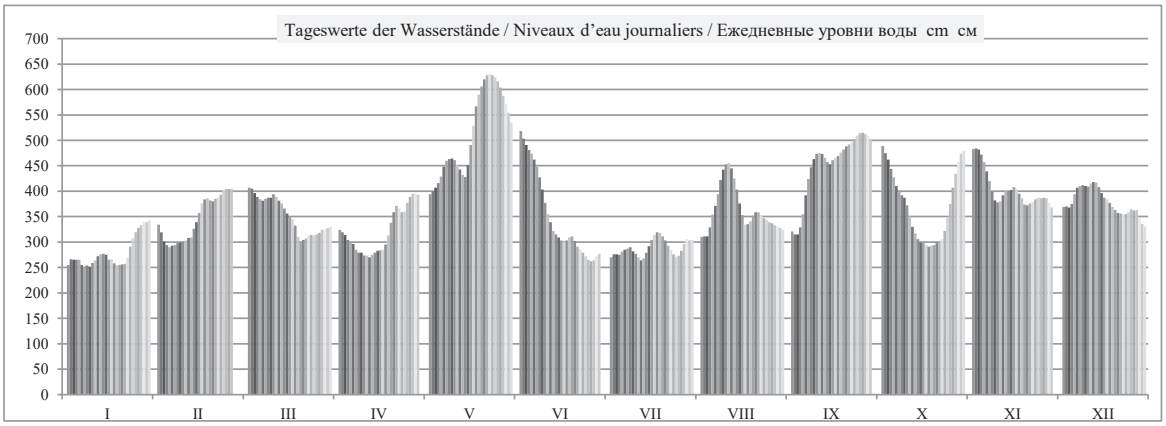

	HSW ВСУ	I	II	III	IV	V	VI	VII	VIII	IX	X	XI	XII	2014
Tage mit Überschreitung des HSW / Jours où le HNN (HSW) a été dépassé / Дни, когда был превышен ВСУ (HSW)		0	0	0	0	0	0	0	0	0	0	0	0	**0**
Tage mit Unterschreitung des RNW / Jours où l'ENR n'a pas été atteint / Дни, когда не был достигнут НСРУ		0	0	0	0	0	0	0	0	0	0	0	0	**0**
Tage mit Überschreitung des HSW / Jours où le HNN a été dépassé / Дни, когда был превышен ВСУ (HNN)		0	0	0	0	0	0	0	0	0	0	0	0	**0**

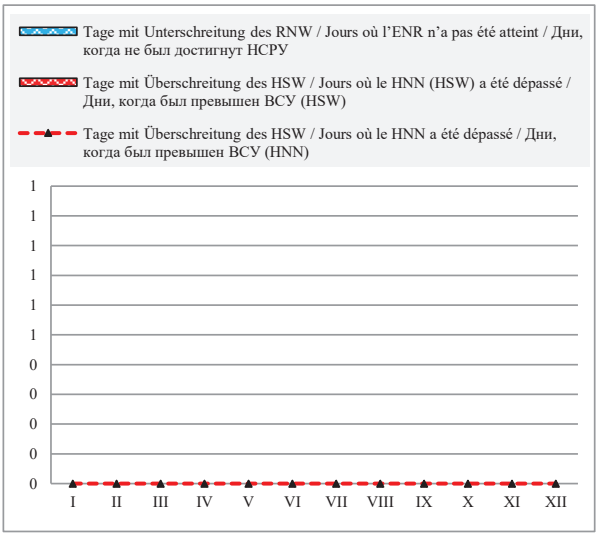

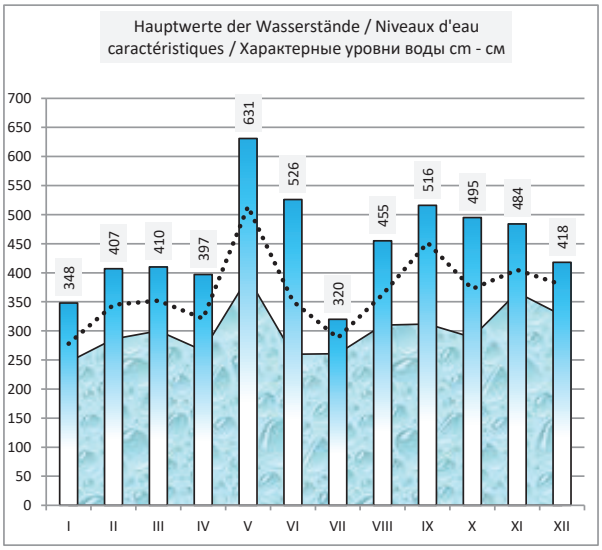

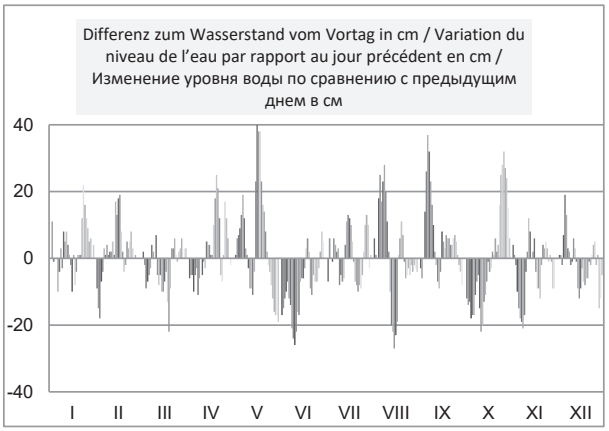

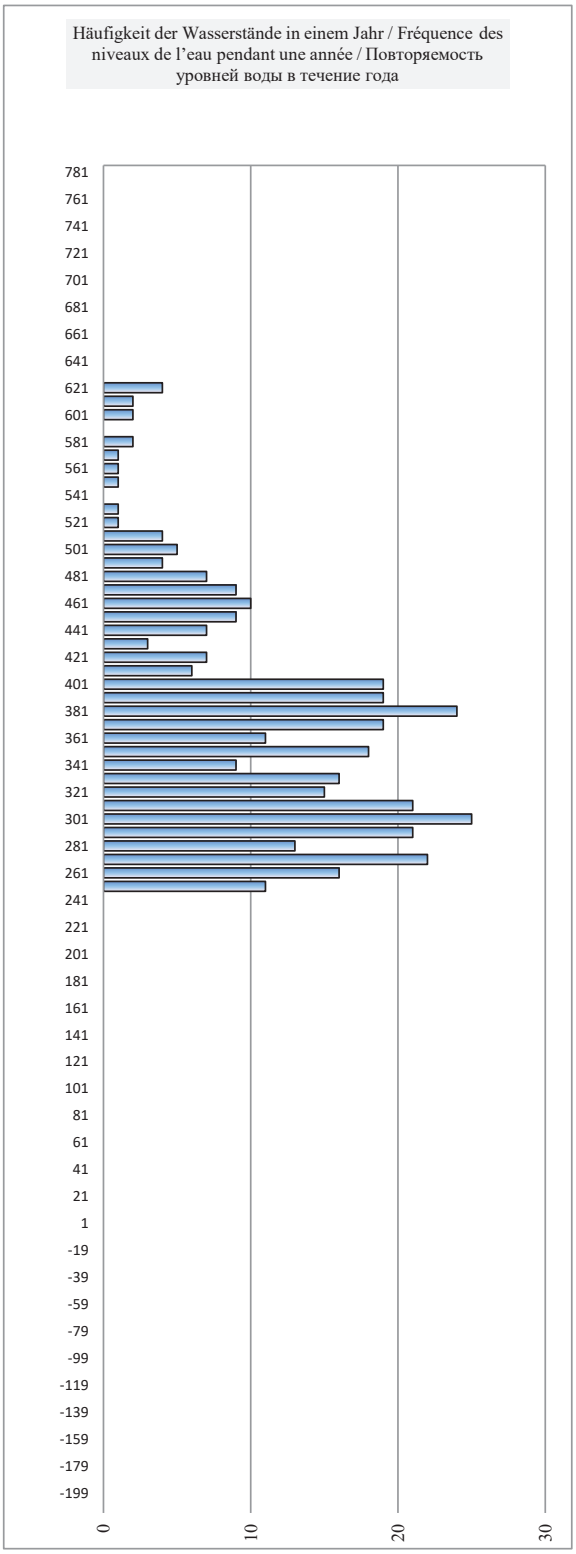

Serbien / Serbie / Сербия

Hydrologische Messstelle Station hydrométrique Водомерный пост	**PANCEVO** **ПАНЧЕВО**		Beginn der Messungen / Année de construction / Год основания		*1870*	
			Entfernung von Sulina / Distance de Sulina / Расстояние от Сулины km км		1 154,540	
			Absoluter Nullpunkt / Cote du «0» absolu / Абсолютная отметка «0» m м	A	67,33	
Fläche des Einzugsgebiets / Superficie du bassin hydrographique / Площадь водосборного бассейна km^2 $км^2$		525 009	Höhe d. RNW-HSW / Cote de l'ENR-HNN / Отметка НСРУ-ВСУ cm см	**252**	*1981-2010*	**622**

Hauptwerte der Wasserstände / Niveaux d'eau caractéristiques / Характерные уровни воды cm см				**Hauptwerte der Abflüsse / Débits d'eau caractéristiques / Характерные расходы воды m^3/s $м^3/с$**		
759	**629**	**777**	Maximum / Наивысший (MAX)			
26.03.1981	13.04.2000	16.04.2006				
-130	**112**	**215**	Minimum / Наинизший (MIN)			
25.10.1947	28.12.2000	06.10.2006				
273	**359**	**370**	Mittel / Moyenne / Средний (AVE)			
... - 1990	*1992 - 2000*	*2001 - 2010*	berücksichtigter Zeitraum / Période de calcul / Период наблюдений	*... - 1990*	*1991 - 2000*	*2001 - 2010*

I	II	III	IV	V	VI	VII	VIII	IX	X	XI	XII	Datum Date Дата	I	II	III	IV	V	VI	VII	VIII	IX	X	XI	XII
284	346	413	340	403	515	299	333	335	490	478	378	**1**												
293	334	412	336	409	501	306	331	329	478	481	380	**2**												
291	318	403	332	416	490	306	335	329	466	481	378	**3**												
292	314	397	324	426	482	304	351	341	450	472	385	**4**												
292	310	394	320	438	476	309	372	363	434	459	404	**5**												
282	314	393	317	456	466	311	388	396	417	444	418	**6**												
281	315	398	307	467	455	312	412	427	408	425	420	**7**												
283	319	400	302	470	437	314	435	449	401	404	422	**8**												
280	321	401	303	470	415	310	453	467	397	388	424	**9**												
287	324	409	299	468	391	308	462	478	382	384	426	**10**												
290	325	403	298	460	371	304	463	479	361	387	431	**11**												
297	326	396	294	452	357	297	452	476	343	396	432	**12**												
301	325	391	300	441	342	299	434	470	333	404	427	**13**												
302	341	382	302	437	336	309	414	461	324	404	416	**14**												
299	351	372	305	457	331	320	389	459	319	407	405	**15**												
292	367	368	305	492	326	330	367	466	318	412	398	**16**												
294	385	366	306	525	323	338	352	469	315	409	395	**17**												
285	392	352	317	561	325	342	351	470	312	400	388	**18**												
283	395	330	335	584	331	341	356	476	312	392	382	**19**												
283	391	322	359	600	334	334	366	482	314	382	377	**20**												
284	389	324	379	614	326	326	370	487	319	382	370	**21**												
284	394	326	388	621	316	316	367	490	320	386	369	**22**												
294	397	332	383	620	312	310	364	494	323	388	367	**23**												
310	402	331	374	617	307	302	361	499	338	392	366	**24**												
323	409	331	374	612	301	298	359	506	361	393	370	**25**												
336	411	333	388	605	295	299	354	511	383	394	375	**26**												
344	409	336	399	593	296	306	351	512	409	395	375	**27**												
349	410	340	404	579	300	323	346	511	432	394	374	**28**												
356		339	404	564	306	328	345	507	453	386	360	**29**												
355		342	401	548	309	326	342	501	468	378	349	**30**												
356		345		531		330	338		474		345	**31**												
I	**II**	**III**	**IV**	**V**	**VI**	**VII**	**VIII**	**IX**	**X**	**XI**	**XII**		**I**	**II**	**III**	**IV**	**V**	**VI**	**VII**	**VIII**	**IX**	**X**	**XI**	**XII**
358	412	414	406	621	523	344	464	513	496	481	432	MAX												
303	358	367	340	514	369	315	378	455	382	410	390	AVE												
275	308	321	291	401	293	295	329	325	309	376	342	MIN												
MIN	280	275	1.1.14	AVE	382	388	22.5.14	MAX	621	621		**2014**	MIN				AVE				MAX			

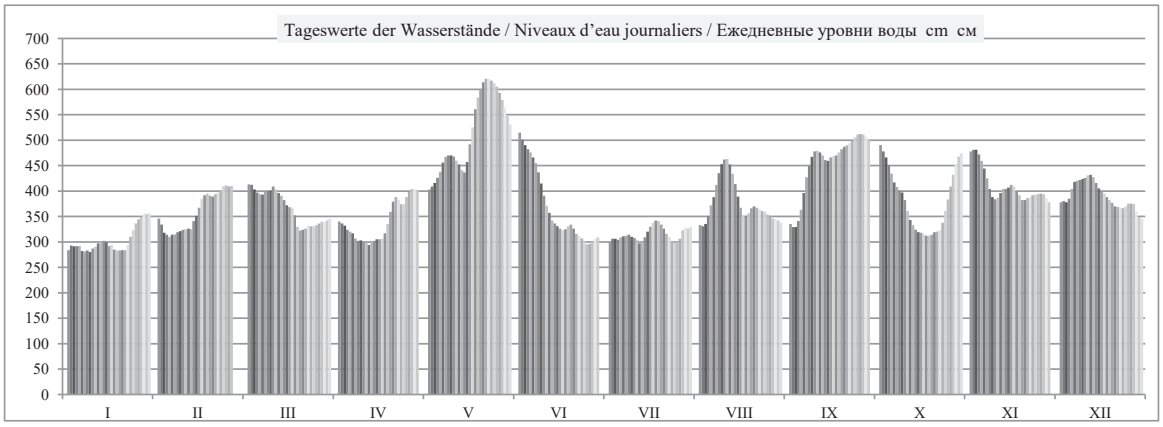

	HSW BCY	I	II	III	IV	V	VI	VII	VIII	IX	X	XI	XII	2014
Tage mit Überschreitung des HSW / Jours où le HNN (HSW) a été dépassé / Дни, когда был превышен ВСУ (HSW)		0	0	0	0	0	0	0	0	0	0	0	0	**0**
Tage mit Unterschreitung des RNW / Jours où l'ENR n'a pas été atteint / Дни, когда не был достигнут НСРУ		0	0	0	0	0	0	0	0	0	0	0	0	**0**
Tage mit Überschreitung des HSW / Jours où le HNN a été dépassé / Дни, когда был превышен ВСУ (HNN)		0	0	0	0	0	0	0	0	0	0	0	0	**0**

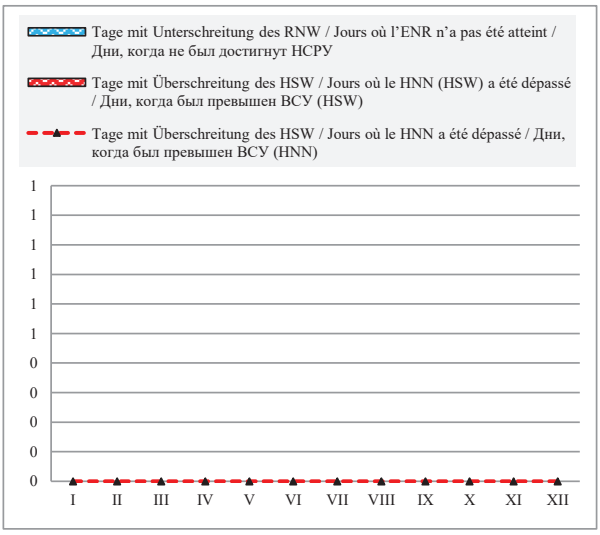

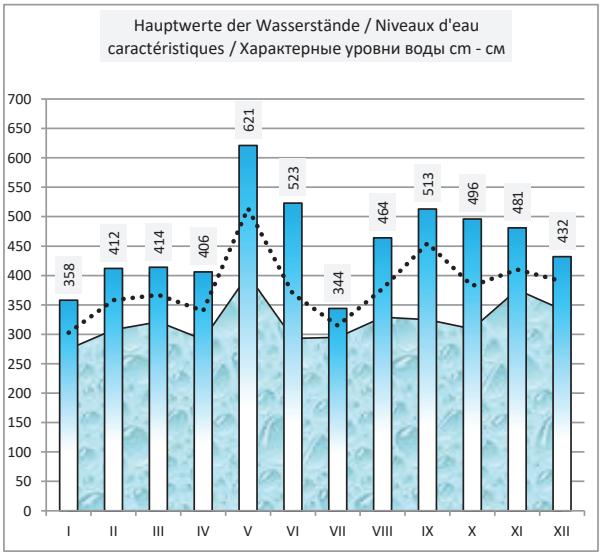

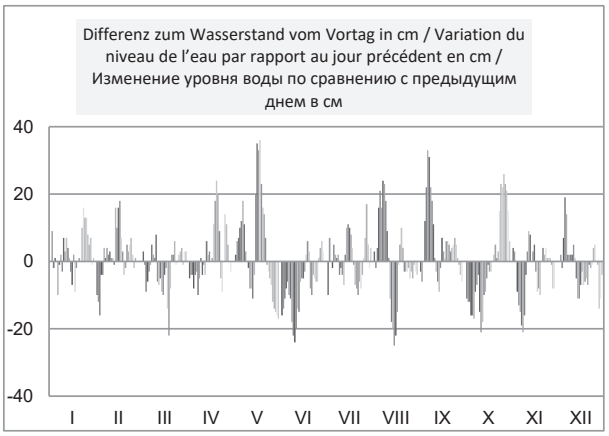

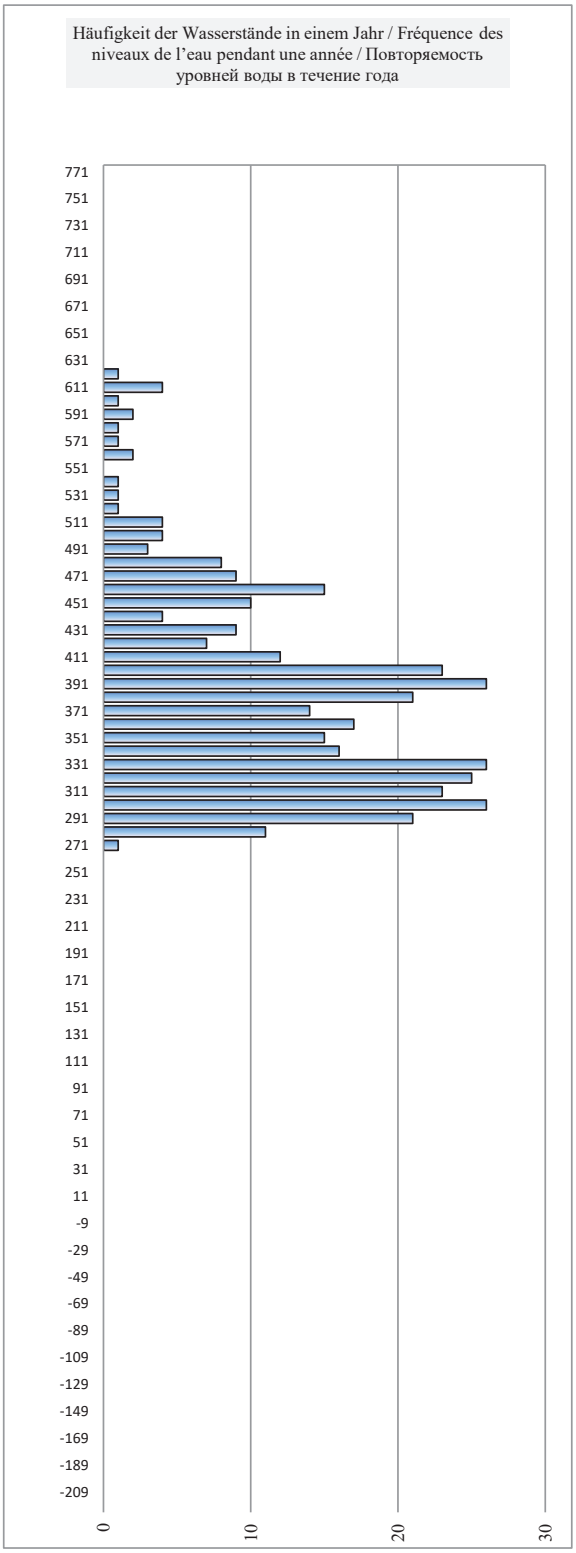

Serbien / Serbie / Сербия

Hydrologische Messstelle Station hydrométrique Водомерный пост	**SMEDEREVO** **СМЕДЕРЕВО**		Beginn der Messungen / Année de construction / Год основания		*1920*	
			Entfernung von Sulina / Distance de Sulina / Расстояние от Сулины km км		1 116,230	
			Absoluter Nullpunkt / Cote du «0» absolu / Абсолютная отметка «0» m м		A	65,36
Fläche des Einzugsgebiets / Superficie du bassin hydrographique / Площадь водосборного бассейна km^2 $км^2$		525 820	Höhe d. RNW-HSW / Cote de l'ENR-HNN / Отметка НСРУ-ВСУ cm см	**439**	*1981-2010*	**680**

Hauptwerte der Wasserstände / Niveaux d'eau caractéristiques / Характерные уровни воды cm см				**Hauptwerte der Abflüsse / Débits d'eau caractéristiques / Характерные расходы воды m^3/s $м^3/с$**		
804	**690**	**845**	Maximum / Наивысший (MAX)	**14100**	**11600**	**14820**
26.03.1981	13.04.2000	16.04.2006		18.04.1962	16.03.1999	16.04.2006
166	**238**	**378**	Minimum / Наинизший (MIN)	**1605**	**1741**	**1402**
25.11.1986	27.12.2000	01.01.2001		24.11.1983	03.10.1994	01.09.2003
372	**499**	**514**	Mittel / Moyenne / Средний (AVE)	**5305**	**5100**	**5282**
... - 1990	*1991 - 2000*	*2001 - 2010*	berücksichtigter Zeitraum / Période de calcul / Период наблюдений	*... - 1990*	*1991 - 2000*	*2001 - 2010*

I	II	III	IV	V	VI	VII	VIII	IX	X	XI	XII	Datum Date Дата	I	II	III	IV	V	VI	VII	VIII	IX	X	XI	XII
456	503	537	487	522	602	461	491	486	591	575	521	**1**	3326	4609	6544	4991	6600	9099	3988	4441	4777	8025	8235	5639
464	487	534	485	529	594	472	485	479	585	580	519	**2**	3498	4450	6599	4857	6635	8572	3784	4607	4754	7794	8107	5647
460	476	527	484	538	589	471	485	479	579	585	518	**3**	3552	4250	6473	4702	6666	8272	3874	4781	4756	7477	7926	5760
464	477	524	476	546	587	470	498	487	568	580	520	**4**	3419	4049	6304	4627	6804	7984	3950	5092	5047	7064	7746	6039
462	471	522	476	561	588	473	513	498	557	574	539	**5**	3511	4114	6210	4395	6866	7710	4000	5514	5669	6730	7339	6154
451	475	525	474	579	583	473	526	519	543	564	552	**6**	3513	4148	6062	4371	7094	7410	4100	5797	6428	6380	6926	6391
455	474	531	463	585	579	472	543	543	537	546	551	**7**	3316	4206	6039	4310	7379	7030	4159	6275	6968	6296	6611	6440
457	480	535	462	585	566	476	556	566	534	525	555	**8**	3327	4175	6034	4081	7509	6649	4109	6934	7229	6140	6551	6350
451	484	537	465	585	549	472	567	586	533	513	561	**9**	3350	4085	5981	4014	7525	6229	4067	7325	7327	5968	6288	6250
455	486	547	462	582	529	473	576	596	521	514	566	**10**	3526	4118	5966	3927	7511	5810	3872	7469	7472	5620	6114	6319
456	486	538	461	577	516	470	579	595	502	518	569	**11**	3680	4185	6049	3927	7328	5370	3781	7394	7597	5402	6021	6436
463	479	533	456	571	507	466	572	591	489	528	566	**12**	3784	4621	5899	3902	7164	5004	3603	7137	7618	5117	6100	6480
466	475	530	464	562	494	468	561	583	486	532	557	**13**	3848	4733	5784	3866	6970	4792	3604	6669	7559	4593	6250	6550
468	490	521	463	556	491	478	548	576	484	530	543	**14**	3746	4909	5678	4032	6967	4589	3697	6194	7429	4187	6374	6520
465	492	513	465	570	487	483	526	578	482	535	532	**15**	3670	5347	5519	4094	7437	4469	4075	5803	7460	4143	6485	6484
461	506	514	463	593	485	489	508	588	482	544	528	**16**	3570	5559	5261	4192	8215	4335	4389	5468	7500	4143	6409	6238
464	520	517	464	611	483	494	495	583	478	537	530	**17**	3500	5851	5060	4197	9258	4277	4585	5231	7551	4150	6317	6024
453	524	501	477	641	485	497	493	578	474	531	527	**18**	3400	6055	5021	4193	9926	4296	4655	5289	7729	4180	6213	5908
455	528	480	492	665	491	496	492	582	471	524	523	**19**	3315	6051	4779	4505	10250	4340	4663	5549	7879	4208	6057	5672
455	522	476	514	681	494	489	499	586	472	515	520	**20**	3320	6076	4540	4778	10467	4343	4576	5750	7994	4180	6047	5553
458	521	479	534	694	485	483	502	589	476	519	515	**21**	3339	6028	4528	5200	10685	4315	4451	5796	8135	4270	6023	5363
454	527	478	534	696	476	476	503	590	474	523	515	**22**	3432	6070	4674	5486	10930	4200	4189	5681	8234	4456	6100	5320
461	528	484	523	688	476	473	504	594	476	523	512	**23**	3678	6173	4704	5654	11139	4009	4029	5481	8308	4587	6200	5300
470	533	479	511	681	474	466	507	598	492	526	510	**24**	4189	6190	4846	5684	11186	3782	3883	5212	8368	4626	6250	5537
470	539	481	510	675	470	463	508	600	508	526	514	**25**	4836	6305	4742	5703	11146	3647	3783	5080	8619	5132	6173	5752
484	535	485	520	668	467	464	500	601	518	527	519	**26**	5020	6503	4696	6039	11034	3414	3842	5106	8934	6000	6150	5609
491	531	486	525	658	468	470	497	602	528	530	521	**27**	5003	6590	4791	6352	10828	3417	3933	5131	8964	6615	6100	5400
499	534	487	529	645	471	484	492	602	540	528	519	**28**	4964	6542	5000	6429	10562	3453	4235	5090	8915	7418	6096	5320
510		484	525	633	475	485	493	603	557	524	504	**29**	4880		5081	6557	10235	3689	4441	5001	8755	7850	5967	5150
512		487	520	626	471	484	489	600	566	519	498	**30**	4800		5072	6597	9803	3850	4404	4995	8415	8150	5856	5050
512		490		612		487	487		569		495	**31**	4714		5133		9481		4422	4871		8237		4905
I	**II**	**III**	**IV**	**V**	**VI**	**VII**	**VIII**	**IX**	**X**	**XI**	**XII**		**I**	**II**	**III**	**IV**	**V**	**VI**	**VII**	**VIII**	**IX**	**X**	**XI**	**XII**
516	541	551	541	698	604	501	581	604	597	588	570	MAX	5020	6590	6599	6597	11186	9099	4663	7469	8964	8237	8235	6550
468	503	508	490	610	514	477	516	569	518	536	530	AVE	3840	5214	5454	4855	8761	5279	4101	5683	7413	5779	6501	5857
444	466	474	450	518	460	456	479	473	467	510	491	MIN	3315	4049	4528	3866	6600	3414	3603	4441	4754	4143	5856	4905
MIN	451	444	9.1.14	AVE	519	523	21.5.14	MAX	698	698		**2014**	MIN	3315			AVE	5729				MAX	11186	

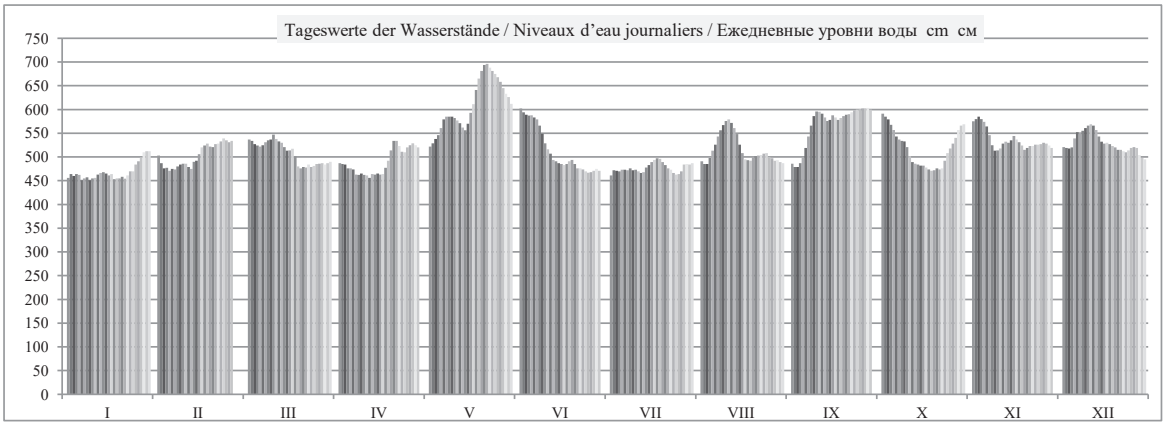

	HSW ВСУ	I	II	III	IV	V	VI	VII	VIII	IX	X	XI	XII	2014
Tage mit Überschreitung des HSW / Jours où le HNN (HSW) a été dépassé / Дни, когда был превышен ВСУ (HSW)		0	0	0	0	0	0	0	0	0	0	0	0	**0**
Tage mit Unterschreitung des RNW / Jours où l'ENR n'a pas été atteint / Дни, когда не был достигнут НСРУ		0	0	0	0	0	0	0	0	0	0	0	0	**0**
Tage mit Überschreitung des HSW / Jours où le HNN a été dépassé / Дни, когда был превышен ВСУ (HNN)		0	0	0	0	5	0	0	0	0	0	0	0	**5**

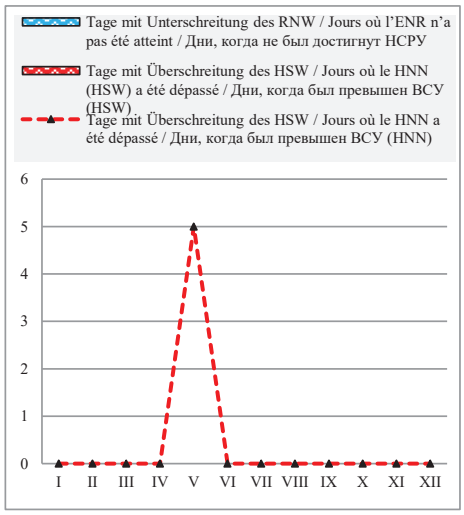

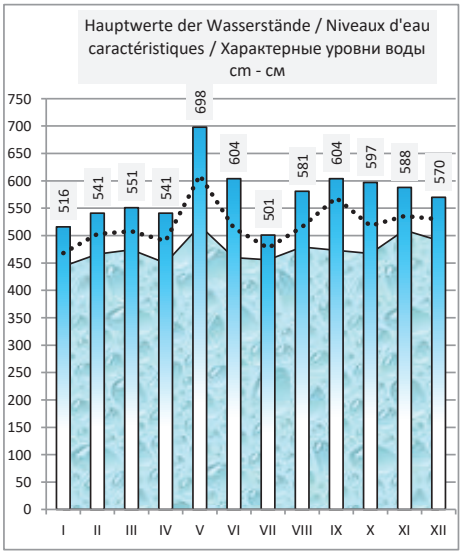

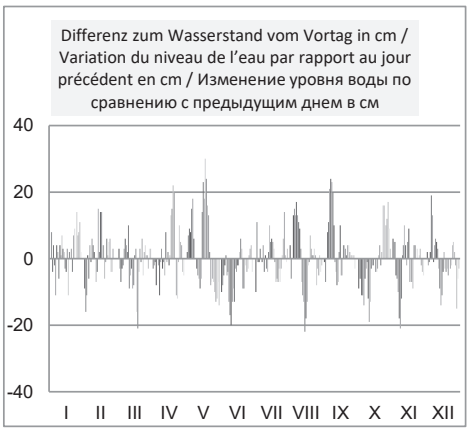

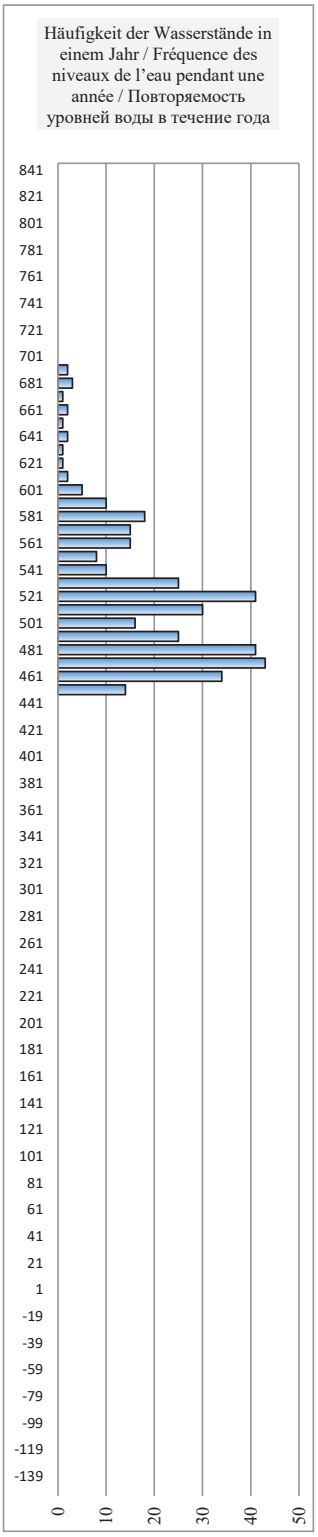

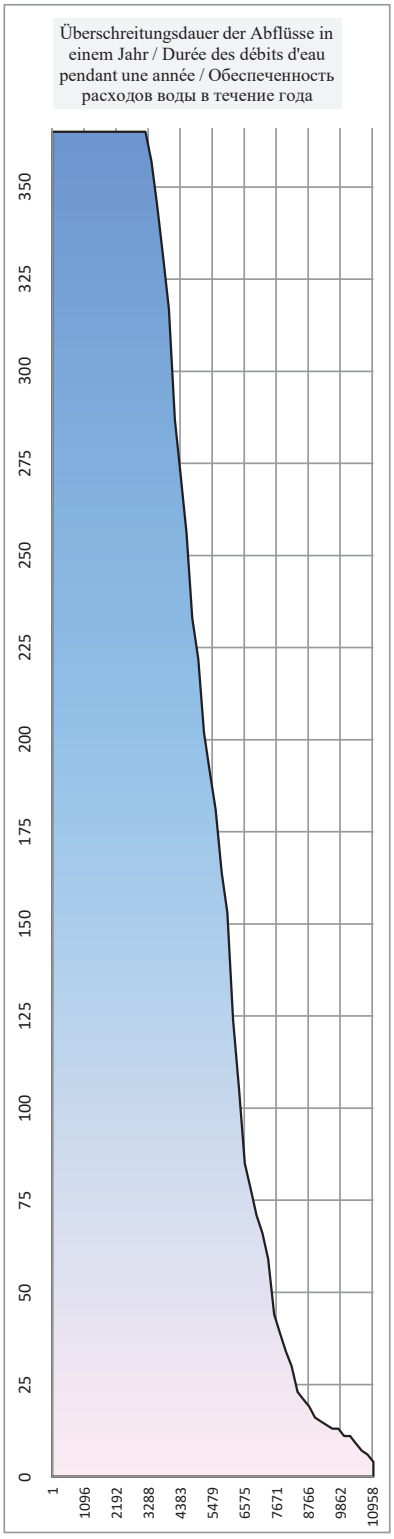

Hydrologische Messstelle Station hydrométrique Водомерный пост	**VELIKO GRADISTE** **ВЕЛИКО ГРАДИШТЕ**	Beginn der Messungen / Année de construction / Год основания	*1925*		
		Entfernung von Sulina / Distance de Sulina / Расстояние от Сулины km км	1 059,800		
		Absoluter Nullpunkt / Cote du «0» absolu / Абсолютная отметка «0» m м	A	62,17	
Fläche des Einzugsgebiets / Superficie du bassin hydrographique / Площадь водосборного бассейна km^2 $км^2$	570 375	Höhe d. RNW-HSW / Cote de l'ENR-HNN / Отметка НСРУ-ВСУ cm см		*1981-2010*	

Hauptwerte der Wasserstände / Niveaux d'eau caractéristiques / Характерные уровни воды cm см				**Hauptwerte der Abflüsse / Débits d'eau caractéristiques / Характерные расходы воды m^3/s $м^3/с$**		
915	**820**	**960**	Maximum / Наивысший (MAX)	**14350**		
27.03.1981	27.06.1999	15.04.2006		29.05.1970		
28	**440**	**670**	Minimum / Наинизший (MIN)	**1880**		
25.10.1947	26.12.2000	01.01.2001		14.10.1961		
447	**759**	**763**	Mittel / Moyenne / Средний (AVE)	**5886**		
... - 1990	*1991 - 2000*	*2001 - 2010*	berücksichtigter Zeitraum / Période de calcul / Период наблюдений	*... - 1990*	*1991 - 2000*	*2001 - 2010*

I	II	III	IV	V	VI	VII	VIII	IX	X	XI	XII	Datum Date Дата	I	II	III	IV	V	VI	VII	VIII	IX	X	XI	XII
750	750	765	753	735	760	740	765	750	780	765	760	**1**												
748	745	760	754	740	770	755	755	750	786	772	757	**2**												
752	740	770	753	750	774	754	765	745	785	775	760	**3**												
755	738	769	750	755	780	757	760	750	780	780	765	**4**												
750	735	760	753	775	790	754	760	745	777	784	780	**5**												
745	744	760	747	790	790	750	762	747	770	780	787	**6**												
748	746	775	748	783	801	755	780	762	770	780	795	**7**												
750	750	782	750	780	794	757	782	784	770	750	802	**8**												
745	756	780	756	785	781	753	785	810	775	740	805	**9**												
755	764	803	754	785	770	760	788	815	765	752	812	**10**												
750	770	785	755	783	765	760	797	810	747	757	815	**11**												
750	762	783	747	785	768	755	795	800	742	762	803	**12**												
752	758	780	755	780	758	755	795	790	753	762	787	**13**												
755	753	773	753	770	758	763	789	785	760	760	765	**14**												
755	755	763	755	773	756	762	775	790	760	758	755	**15**												
753	755	760	747	775	760	764	762	807	760	765	757	**16**												
757	770	780	756	760	758	762	750	790	760	765	767	**17**												
755	768	768	753	770	760	760	750	775	750	762	772	**18**												
750	770	770	767	790	765	766	742	777	743	760	772	**19**												
747	766	753	776	806	770	758	747	778	745	755	770	**20**												
750	772	750	785	820	758	760	750	778	751	763	770	**21**												
745	766	742	780	821	747	753	755	777	745	765	770	**22**												
752	766	750	762	812	752	755	760	780	750	770	772	**23**												
747	775	742	743	804	753	750	767	780	760	767	768	**24**												
750	777	747	736	798	755	752	775	781	765	760	763	**25**												
752	775	755	740	790	760	748	768	777	760	767	770	**26**												
756	763	756	735	782	757	756	760	777	745	765	767	**27**												
752	763	750	747	772	754	767	755	778	740	764	772	**28**												
767		753	740	765	753	765	760	782	750	760	763	**29**												
770		746	735	763	747	760	750	782	757	755	760	**30**												
750		755		760		760	748		754		760	**31**												
I	**II**	**III**	**IV**	**V**	**VI**	**VII**	**VIII**	**IX**	**X**	**XI**	**XII**		**I**	**II**	**III**	**IV**	**V**	**VI**	**VII**	**VIII**	**IX**	**X**	**XI**	**XII**
770	777	803	785	821	801	767	797	815	786	784	815	MAX												
752	759	764	753	779	765	757	766	778	760	764	775	AVE												
745	735	742	735	735	747	740	742	745	740	740	755	MIN												
MIN	735	735	5.2.14	AVE	764	767	22.5.14	MAX	821	821		**2014**		MIN				AVE				MAX		

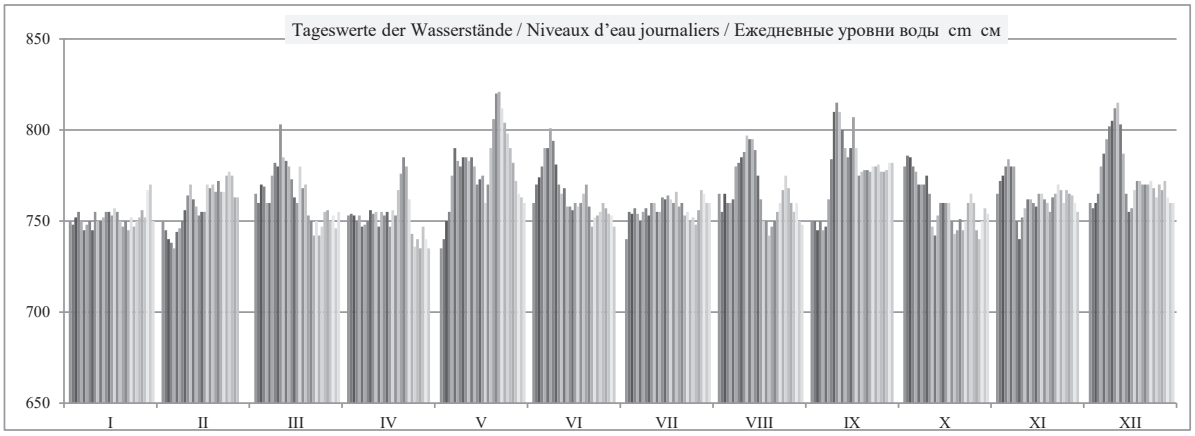

	HSW BCУ	I	II	III	IV	V	VI	VII	VIII	IX	X	XI	XII	2014
Tage mit Überschreitung des HSW / Jours où le HNN (HSW) a été dépassé / Дни, когда был превышен ВСУ (HSW)		0	0	0	0	0	0	0	0	0	0	0	0	**0**
Tage mit Unterschreitung des RNW / Jours où l'ENR n'a pas été atteint / Дни, когда не был достигнут НСРУ		0	0	0	0	0	0	0	0	0	0	0	0	**0**
Tage mit Überschreitung des HSW / Jours où le HNN a été dépassé / Дни, когда был превышен ВСУ (HNN)		0	0	0	0	0	0	0	0	0	0	0	0	**0**

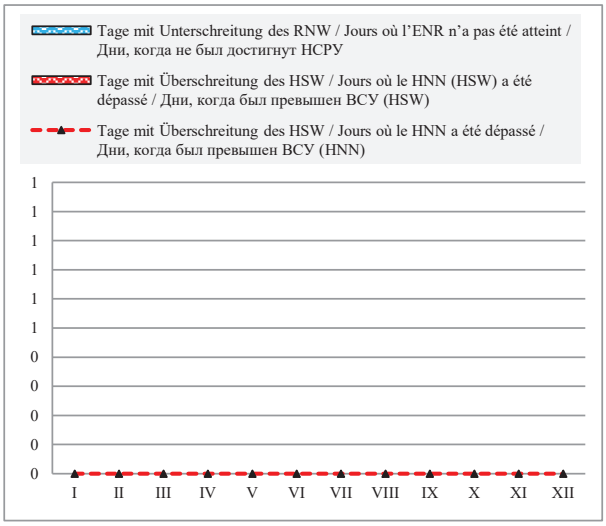

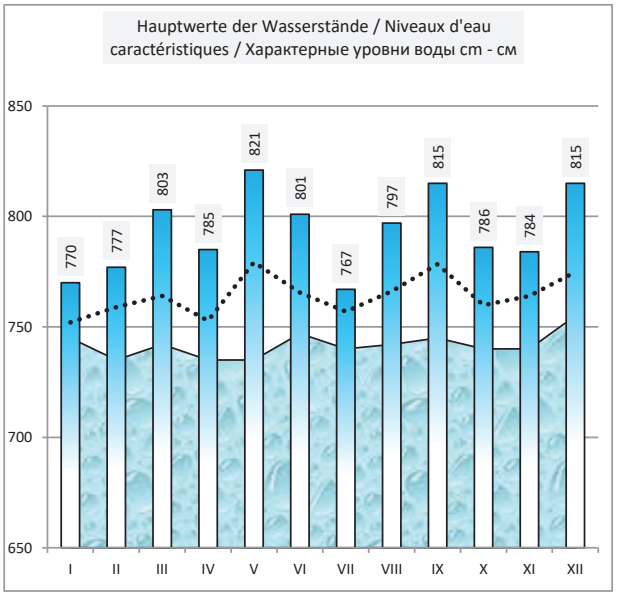

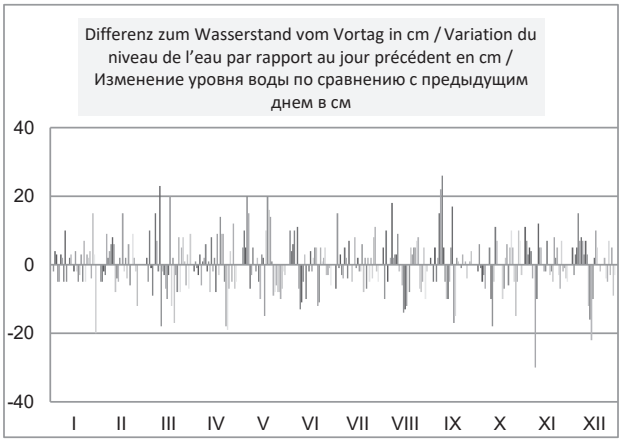



Rumänien / Roumanie / Румыния

Hydrologische Messstelle Station hydrométrique Водомерный пост	**DRENCOVA** **ДРЕНКОВА**	Beginn der Messungen / Année de construction / Год основания	*1854/1971*		
		Entfernung von Sulina / Distance de Sulina / Расстояние от Сулины km км	1 016,180		
		Absoluter Nullpunkt / Cote du «0» absolu / Абсолютная отметка «0» m м	MN	60,11	
Fläche des Einzugsgebiets / Superficie du bassin hydrographique / Площадь водосборного бассейна km^2 $км^2$	573 412	Höhe d. RNW-HSW / Cote de l'ENR-HNN / Отметка НСРУ-ВСУ cm см		*1981-2010*	

Hauptwerte der Wasserstände / Niveaux d'eau caractéristiques / Характерные уровни воды cm см				**Hauptwerte der Abflüsse / Débits d'eau caractéristiques / Характерные расходы воды m^3/s $м^3/с$**		
1002	**1009**	**1034**	Maximum / Наивысший (MAX)	**14587**	**12051**	**15800**
01.01.1988	19.10.1996	03.08.2004		01.03.1981	09.04.2000	15.04.2006
-96	**710**	**721**	Minimum / Наинизший (MIN)	**1097**	**1580**	**1471**
13.01.1954	09.03.1999	17.05.2006		01.10.1985	04.10.1992	03.09.2003
374	**948**	**941**	Mittel / Moyenne / Средний (AVE)	**5551**	**5305**	**5586**
1921 - 1990	*1991 - 2000*	*2001 - 2010*	berücksichtigter Zeitraum / Période de calcul / Период наблюдений	*1941 - 1990*	*1991 - 2000*	*2001 - 2010*

I	II	III	IV	V	VI	VII	VIII	IX	X	XI	XII	Datum Date Дата	I	II	III	IV	V	VI	VII	VIII	IX	X	XI	XII
960	905	923	954	868	800	960	968	950	860	862	935	**1**												
970	890	908	958	870	832	970	942	953	890	868	920	**2**												
972	920	912	958	880	851	964	940	950	895	890	928	**3**												
972	940	922	960	880	878	969	945	948	910	898	945	**4**												
965	945	942	962	906	894	964	948	928	910	910	950	**5**												
955	950	964	952	908	906	960	960	900	915	918	950	**6**												
975	958	966	955	870	940	959	942	905	921	908	964	**7**												
978	964	964	970	862	938	959	916	925	936	876	968	**8**												
972	974	964	972	882	926	962	914	960	940	892	980	**9**												
972	976	988	978	890	932	968	906	948	932	927	994	**10**												
965	968	962	975	898	946	976	920	932	918	934	966	**11**												
968	948	964	975	910	960	966	920	912	928	930	958	**12**												
978	960	966	975	910	950	966	940	897	952	923	928	**13**												
974	960	960	973	900	964	982	948	901	965	920	910	**14**												
965	935	948	973	890	960	968	948	930	965	926	912	**15**												
982	942	978	964	820	962	971	940	935	975	920	924	**16**												
978	960	998	978	760	964	966	930	887	969	908	948	**17**												
968	954	956	990	740	966	964	940	865	964	928	954	**18**												
974	942	946	980	750	978	961	927	865	944	922	958	**19**												
967	940	962	963	755	981	952	927	868	951	940	958	**20**												
975	956	962	965	765	970	960	935	869	958	958	950	**21**												
977	940	945	945	772	954	960	943	864	950	945	958	**22**												
974	936	958	910	768	964	964	950	868	956	935	964	**23**												
964	956	942	894	760	964	964	960	863	964	940	955	**24**												
940	944	968	897	755	968	966	970	848	950	940	957	**25**												
958	940	964	897	745	975	964	964	838	928	955	957	**26**												
962	920	964	850	740	975	960	959	840	880	941	965	**27**												
965	923	962	882	737	968	980	950	842	850	929	946	**28**												
965		948	872	747	968	970	960	849	845	933	955	**29**												
958		940	870	767	952	970	943	850	845	918	975	**30**												
908		958		775		968	940		845		961	**31**												
I	**II**	**III**	**IV**	**V**	**VI**	**VII**	**VIII**	**IX**	**X**	**XI**	**XII**		**I**	**II**	**III**	**IV**	**V**	**VI**	**VII**	**VIII**	**IX**	**X**	**XI**	**XII**
982	976	998	990	910	981	982	970	960	975	958	994	MAX												
966	945	955	945	822	940	966	942	896	923	920	951	AVE												
908	890	908	850	737	800	952	906	838	845	862	910	MIN												
MIN	737			AVE	931	933		MAX	998			**2014**		MIN				AVE				MAX		

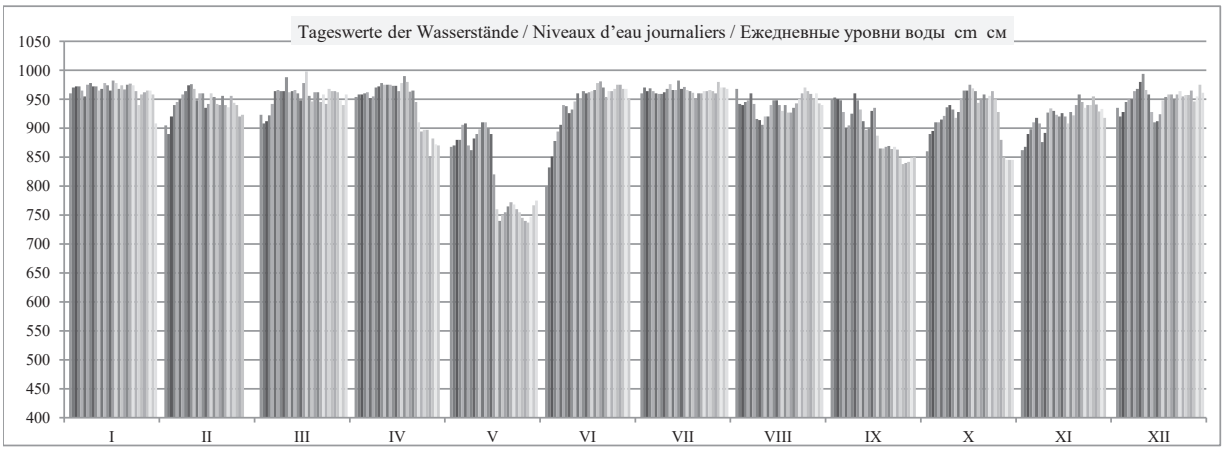

	HSW BCУ	I	II	III	IV	V	VI	VII	VIII	IX	X	XI	XII	2014
Tage mit Überschreitung des HSW / Jours où le HNN (HSW) a été dépassé / Дни, когда был превышен ВСУ (HSW)		0	0	0	0	0	0	0	0	0	0	0	0	**0**
Tage mit Unterschreitung des RNW / Jours où l'ENR n'a pas été atteint / Дни, когда не был достигнут НСРУ		0	0	0	0	0	0	0	0	0	0	0	0	**0**
Tage mit Überschreitung des HSW / Jours où le HNN a été dépassé / Дни, когда был превышен ВСУ (HNN)		0	0	0	0	0	0	0	0	0	0	0	0	**0**



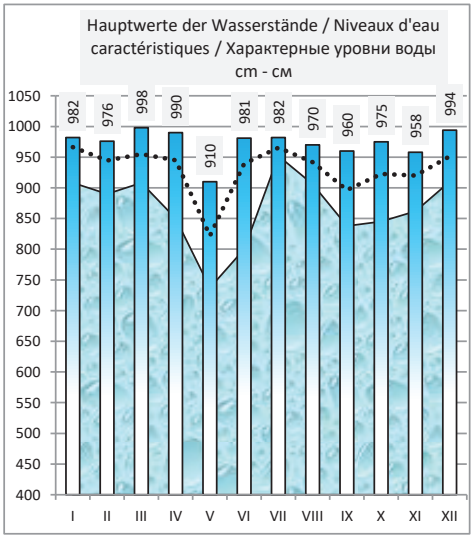

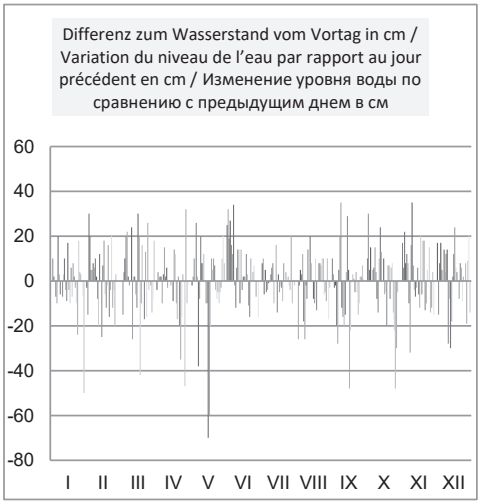

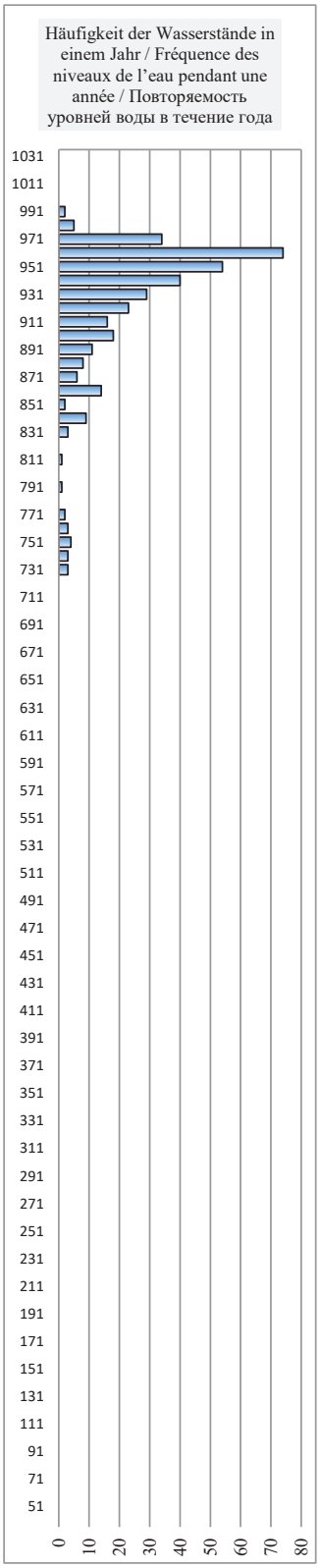

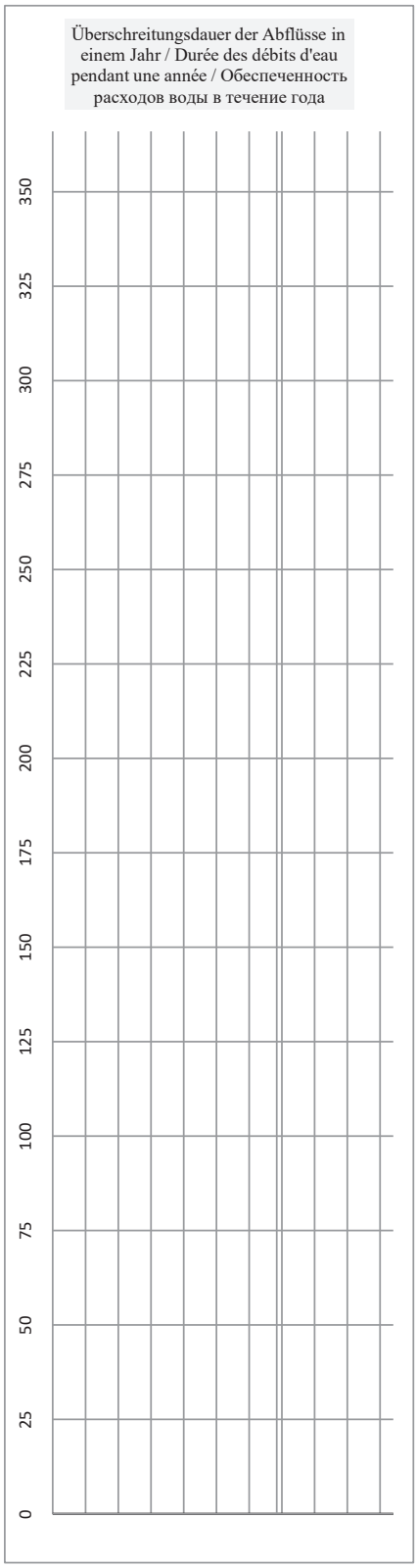

Rumänien / Roumanie / Румыния

Hydrologische Messstelle Station hydrométrique Водомерный пост	**ORSOVA** **ОРШОВА**	Beginn der Messungen / Année de construction / Год основания		*1839/1971*	
		Entfernung von Sulina / Distance de Sulina / Расстояние от Сулины km км		954,000	
		Absoluter Nullpunkt / Cote du «0» absolu / Абсолютная отметка «0» m м	MN	44,36	
Fläche des Einzugsgebiets / Superficie du bassin hydrographique / Площадь водосборного бассейна km^2 $км^2$	576 232	Höhe d. RNW-HSW / Cote de l'ENR-HNN / Отметка НСРУ-ВСУ cm см		*1981-2010*	

Hauptwerte der Wasserstände / Niveaux d'eau caractéristiques / Характерные уровни воды cm см				**Hauptwerte der Abflüsse / Débits d'eau caractéristiques / Характерные расходы воды m^3/s $м^3/с$**		
2554	**2568**	**2570**	Maximum / Наивысший (MAX)	**14900**	**11950**	**15700**
10.10.1989	17.10.1994	03.08.2004		01.03.1981	09.04.2000	15.04.2006
-40	**1890**	**1870**	Minimum / Наинизший (MIN)	**1060**	**1560**	**1435**
07.01.1954	17.04.2000	09.04.2006		01.10.1985	04.10.1992	31.08.2003
860	**2470**	**2448**	Mittel / Moyenne / Средний (AVE)	**5520**	**5303**	**5586**
1921 - 1990	*1991 - 2000*	*2001 - 2010*	berücksichtigter Zeitraum / Période de calcul / Период наблюдений	*1941 - 1990*	*1991 - 2000*	*2001 - 2010*

I	II	III	IV	V	VI	VII	VIII	IX	X	XI	XII	Datum Date Дата	I	II	III	IV	V	VI	VII	VIII	IX	X	XI	XII
2500	2425	2435	2482	2375	2200	2495	2508	2474	2300	2323	2460	**1**												
2508	2440	2415	2478	2370	2260	2510	2480	2480	2350	2330	2430	**2**												
2510	2453	2425	2490	2380	2300	2507	2470	2470	2348	2350	2445	**3**												
2505	2480	2433	2492	2382	2350	2510	2485	2475	2390	2362	2455	**4**												
2508	2482	2453	2490	2400	2360	2500	2470	2440	2392	2390	2460	**5**												
2490	2485	2500	2490	2385	2390	2498	2480	2400	2410	2400	2450	**6**												
2510	2492	2490	2507	2320	2420	2500	2450	2405	2430	2400	2480	**7**												
2515	2497	2485	2510	2315	2430	2500	2410	2420	2450	2360	2482	**8**												
2523	2520	2482	2520	2350	2425	2503	2400	2460	2452	2395	2495	**9**												
2510	2510	2500	2530	2358	2435	2513	2397	2425	2440	2435	2500	**10**												
2505	2502	2470	2520	2380	2465	2517	2405	2410	2430	2440	2480	**11**												
2520	2480	2485	2510	2395	2480	2510	2410	2380	2460	2445	2450	**12**												
2508	2492	2480	2520	2398	2483	2520	2430	2360	2485	2435	2420	**13**												
2502	2490	2480	2515	2375	2497	2525	2450	2365	2490	2430	2400	**14**												
2496	2460	2475	2525	2360	2500	2500	2465	2415	2495	2440	2415	**15**												
2520	2470	2513	2508	2270	2502	2515	2463	2410	2505	2425	2435	**16**												
2510	2480	2520	2510	2060	2508	2508	2470	2335	2500	2405	2460	**17**												
2507	2465	2485	2530	1940	2510	2490	2468	2320	2503	2445	2465	**18**												
2520	2457	2480	2520	1900	2515	2487	2450	2318	2480	2440	2470	**19**												
2505	2450	2495	2490	1900	2520	2480	2454	2320	2485	2470	2475	**20**												
2510	2470	2498	2492	1903	2495	2482	2462	2325	2480	2480	2460	**21**												
2512	2462	2470	2450	1900	2490	2495	2470	2310	2470	2460	2473	**22**												
2510	2450	2498	2415	1898	2500	2500	2477	2305	2480	2445	2490	**23**												
2496	2470	2480	2385	1900	2503	2510	2490	2300	2495	2465	2470	**24**												
2440	2447	2500	2378	1895	2510	2512	2505	2280	2470	2460	2480	**25**												
2490	2424	2507	2365	1898	2517	2510	2495	2270	2440	2470	2470	**26**												
2500	2420	2495	2340	1900	2520	2503	2490	2260	2370	2460	2485	**27**												
2496	2427	2490	2370	1920	2515	2520	2500	2280	2320	2450	2473	**28**												
2480		2480	2355	1990	2500	2505	2490	2275	2322	2455	2465	**29**												
2476		2470	2350	2070	2485	2507	2475	2280	2300	2450	2495	**30**												
2430		2480		2120		2500	2472		2310		2485	**31**												
I	**II**	**III**	**IV**	**V**	**VI**	**VII**	**VIII**	**IX**	**X**	**XI**	**XII**		**I**	**II**	**III**	**IV**	**V**	**VI**	**VII**	**VIII**	**IX**	**X**	**XI**	**XII**
2523	2520	2520	2530	2400	2520	2525	2508	2480	2505	2480	2500	MAX												
2500	2468	2480	2468	2162	2453	2504	2463	2366	2427	2424	2464	AVE												
2430	2420	2415	2340	1895	2200	2480	2397	2260	2300	2323	2400	MIN												
MIN	1895			AVE	2431	2442		MAX	2530		**2014**		MIN				AVE				MAX		

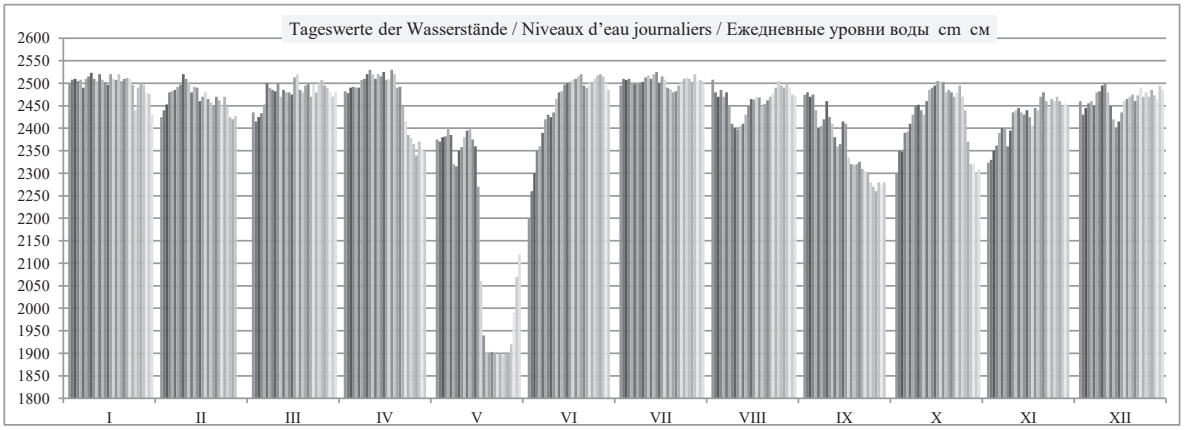

	HSW ВСУ	I	II	III	IV	V	VI	VII	VIII	IX	X	XI	XII	2014
Tage mit Überschreitung des HSW / Jours où le HNN (HSW) a été dépassé / Дни, когда был превышен ВСУ (HSW)		0	0	0	0	0	0	0	0	0	0	0	0	**0**
Tage mit Unterschreitung des RNW / Jours où l'ENR n'a pas été atteint / Дни, когда не был достигнут НСРУ		0	0	0	0	0	0	0	0	0	0	0	0	**0**
Tage mit Überschreitung des HSW / Jours où le HNN a été dépassé / Дни, когда был превышен ВСУ (HNN)		0	0	0	0	0	0	0	0	0	0	0	0	**0**

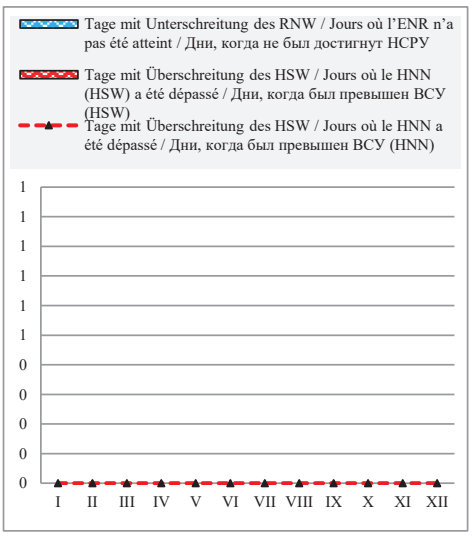



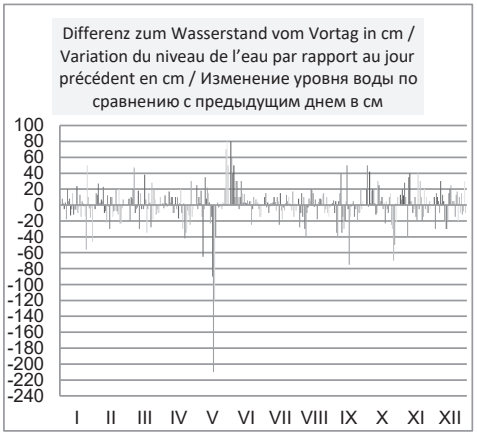



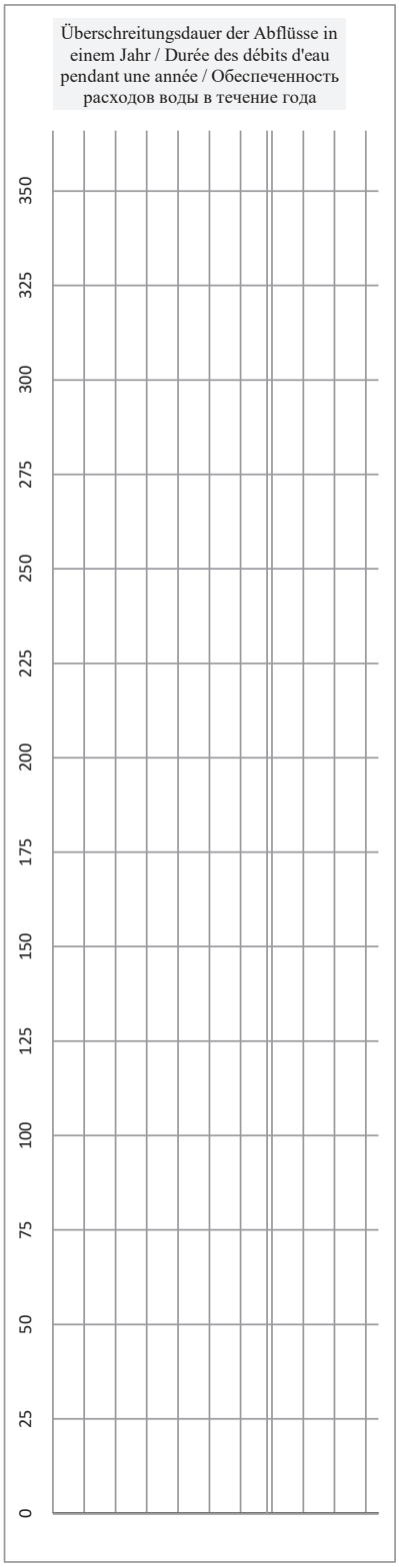

Rumänien / Roumanie / Румыния

Hydrologische Messstelle Station hydrométrique Водомерный пост	**DROBETA TURNU SEVERIN ДРОБЕТА ТУРНУ СЕВЕРИН**	Beginn der Messungen / Année de construction / Год основания	*1879/1985*	
		Entfernung von Sulina / Distance de Sulina / Расстояние от Сулины km км	931,000	
		Absoluter Nullpunkt / Cote du «0» absolu / Абсолютная отметка «0» m м	MN	34,13
Fläche des Einzugsgebiets / Superficie du bassin hydrographique / Площадь водосборного бассейна km^2 $км^2$	578 300	Höhe d. RNW-HSW / Cote de l'ENR-HNN / Отметка НСРУ-ВСУ cm см		*1981-2010*

Hauptwerte der Wasserstände / Niveaux d'eau caractéristiques / Характерные уровни воды cm см				**Hauptwerte der Abflüsse / Débits d'eau caractéristiques / Характерные расходы воды m^3/s $м^3/с$**		
906	**851**	**928**	Maximum / Наивысший (MAX)	**14813**	**12376**	**15800**
28.03.1981	28.11.1991	27.04.2006		27.03.1981	08.04.2000	15.04.2006
-114	**470**	**530**	Minimum / Наинизший (MIN)	**1056**	**1420**	**1492**
07.01.1954	30.11.1993	08.07.2001		06.10.1985	04.10.1992	02.09.2003
340	**686**	**729**	Mittel / Moyenne / Средний (AVE)	**5540**	**5308**	**5591**
1921 - 1990	*1991 - 2000*	*2001 - 2010*	berücksichtigter Zeitraum / Période de calcul / Период наблюдений	*1941 - 1990*	*1991 - 2000*	*2001 - 2010*

I	II	III	IV	V	VI	VII	VIII	IX	X	XI	XII	Datum Date Дата	I	II	III	IV	V	VI	VII	VIII	IX	X	XI	XII
725	738	766	750	765	790	730	745	740	825	820	770	**1**												
730	723	775	758	740	815	680	750	735	775	810	750	**2**												
725	747	798	740	767	840	730	680	737	800	850	755	**3**												
740	740	768	740	770	810	750	730	741	770	800	760	**4**												
718	722	768	721	808	826	740	760	700	775	800	760	**5**												
740	718	740	740	837	828	736	770	741	753	830	742	**6**												
719	735	745	720	847	820	730	823	768	720	773	720	**7**												
730	722	760	735	820	780	727	836	725	740	785	720	**8**												
721	715	754	714	820	810	725	818	745	780	767	753	**9**												
710	760	790	710	820	790	733	800	790	783	772	740	**10**												
738	760	798	719	795	750	730	810	810	750	760	765	**11**												
720	720	750	730	799	770	735	810	859	740	740	780	**12**												
750	720	768	707	790	750	720	798	827	740	775	807	**13**												
737	737	770	730	800	720	715	805	825	735	775	797	**14**												
735	772	760	715	825	700	769	775	828	740	769	745	**15**												
695	738	738	742	876	718	730	772	856	718	750	740	**16**												
716	750	802	722	873	722	747	760	854	760	800	740	**17**												
745	775	780	710	805	690	758	768	840	750	745	771	**18**												
722	773	722	718	839	710	762	720	850	770	721	790	**19**												
730	768	718	778	844	718	750	703	854	720	721	743	**20**												
700	760	710	770	850	730	758	723	860	723	741	723	**21**												
725	769	765	800	850	695	730	730	855	780	775	765	**22**												
720	790	745	797	845	685	700	685	864	771	795	780	**23**												
738	782	735	775	838	719	728	705	825	769	755	772	**24**												
720	800	715	790	840	722	720	735	805	780	750	730	**25**												
720	818	755	745	835	740	725	738	837	783	693	767	**26**												
765	785	722	834	847	740	700	719	840	810	735	758	**27**												
735	780	715	780	820	720	697	710	830	810	765	780	**28**												
723		770	790	815	723	740	719	838	798	720	770	**29**												
740		750	780	823	740	718	740	843	830	736	735	**30**												
760		775		810		710	748		800		770	**31**												
I	**II**	**III**	**IV**	**V**	**VI**	**VII**	**VIII**	**IX**	**X**	**XI**	**XII**		**I**	**II**	**III**	**IV**	**V**	**VI**	**VII**	**VIII**	**IX**	**X**	**XI**	**XII**
765	818	802	834	876	840	769	836	864	830	850	807	MAX												
729	754	756	749	820	752	730	754	807	768	768	758	AVE												
695	715	710	707	740	685	680	680	700	718	693	720	MIN												
MIN	680			AVE	762	764		MAX	876			**2014**	MIN				AVE				MAX		

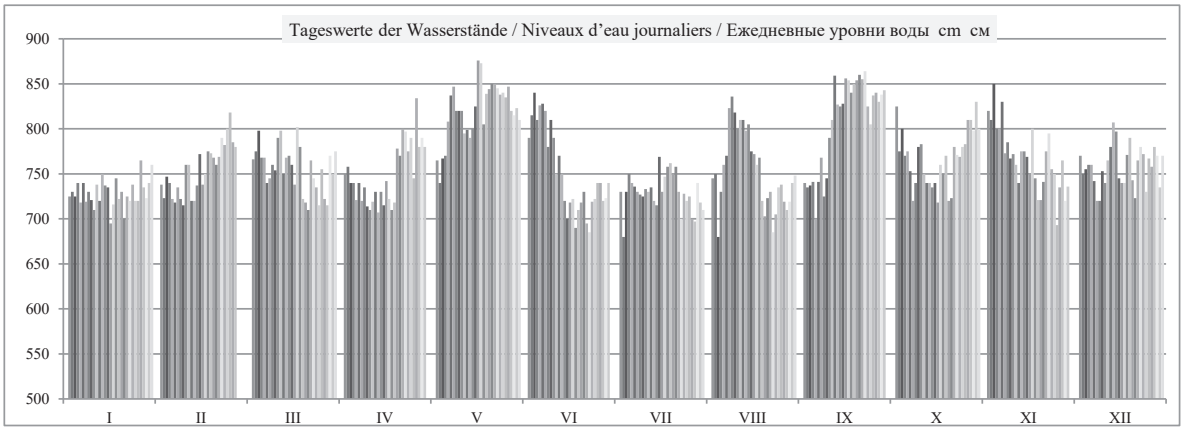

	HSW ВСУ	I	II	III	IV	V	VI	VII	VIII	IX	X	XI	XII	2014
Tage mit Überschreitung des HSW / Jours où le HNN (HSW) a été dépassé / Дни, когда был превышен ВСУ (HSW)		0	0	0	0	0	0	0	0	0	0	0	0	**0**
Tage mit Unterschreitung des RNW / Jours où l'ENR n'a pas été atteint / Дни, когда не был достигнут НСРУ		0	0	0	0	0	0	0	0	0	0	0	0	**0**
Tage mit Überschreitung des HSW / Jours où le HNN a été dépassé / Дни, когда был превышен ВСУ (HNN)		0	0	0	0	0	0	0	0	0	0	0	0	**0**



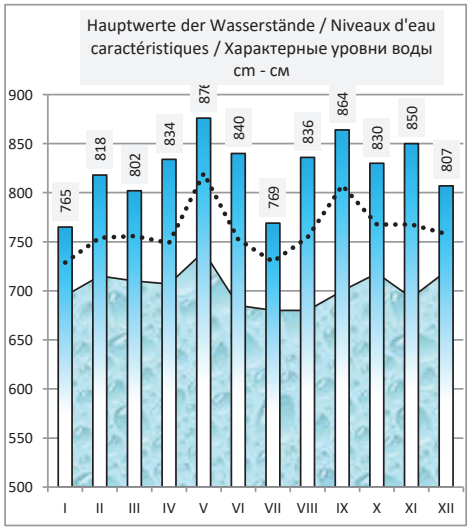

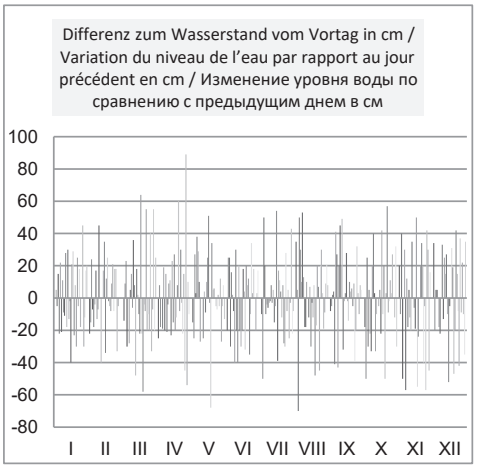



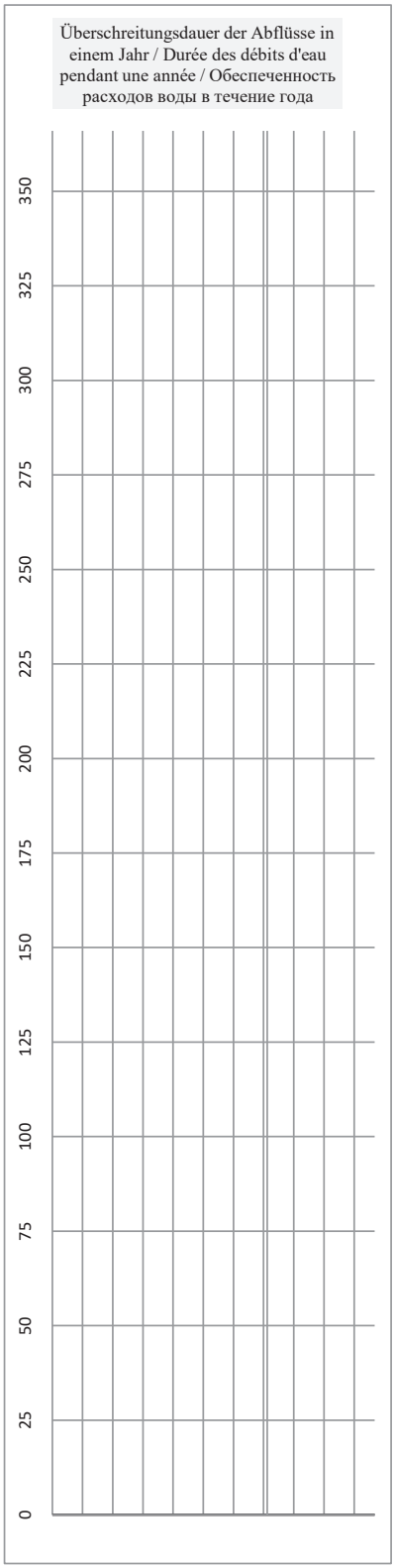

Serbien / Serbie / Сербия

Hydrologische Messstelle Station hydrométrique Водомерный пост	**PRAHOVO** **ПРАХОВО**	Beginn der Messungen / Année de construction / Год основания		*1925*	
		Entfernung von Sulina / Distance de Sulina / Расстояние от Сулины km км		861,000	
		Absoluter Nullpunkt / Cote du «0» absolu / Абсолютная отметка «0» m м	A	29,02	
Fläche des Einzugsgebiets / Superficie du bassin hydrographique / Площадь водосборного бассейна km^2 $км^2$	577 085	Höhe d. RNW-HSW / Cote de l'ENR-HNN / Отметка НСРУ-ВСУ cm см		*1981-2010*	

Hauptwerte der Wasserstände / Niveaux d'eau caractéristiques / Характерные уровни воды cm см				**Hauptwerte der Abflüsse / Débits d'eau caractéristiques / Характерные расходы воды m^3/s $м^3/с$**		
980	**775**	**840**	Maximum / Наивысший (MAX)			
07.04.1987	09.04.2000	24.04.2006				
-100	**-30**	**-180**	Minimum / Наинизший (MIN)			
04.01.1954	26.09.1992	20.08.2003				
345	**282**	**207**	Mittel / Moyenne / Средний (AVE)			
... - 1990	*1991 - 2000*	*2001 - 2010*	berücksichtigter Zeitraum / Période de calcul / Период наблюдений	*... - 1990*	*1991 - 2000*	*2001 - 2010*

I	II	III	IV	V	VI	VII	VIII	IX	X	XI	XII	Datum **Date** Дата	I	II	III	IV	V	VI	VII	VIII	IX	X	XI	XII
												1												
												2												
												3												
												4												
												5												
												6												
												7												
												8												
												9												
												10												
												11												
												12												
												13												
												14												
												15												
												16												
												17												
												18												
												19												
												20												
												21												
												22												
												23												
												24												
												25												
												26												
												27												
												28												
												29												
												30												
												31												
I	**II**	**III**	**IV**	**V**	**VI**	**VII**	**VIII**	**IX**	**X**	**XI**	**XII**		**I**	**II**	**III**	**IV**	**V**	**VI**	**VII**	**VIII**	**IX**	**X**	**XI**	**XII**
												MAX												
												AVE												
												MIN												
MIN				AVE				MAX				**2014**		MIN				AVE				MAX		

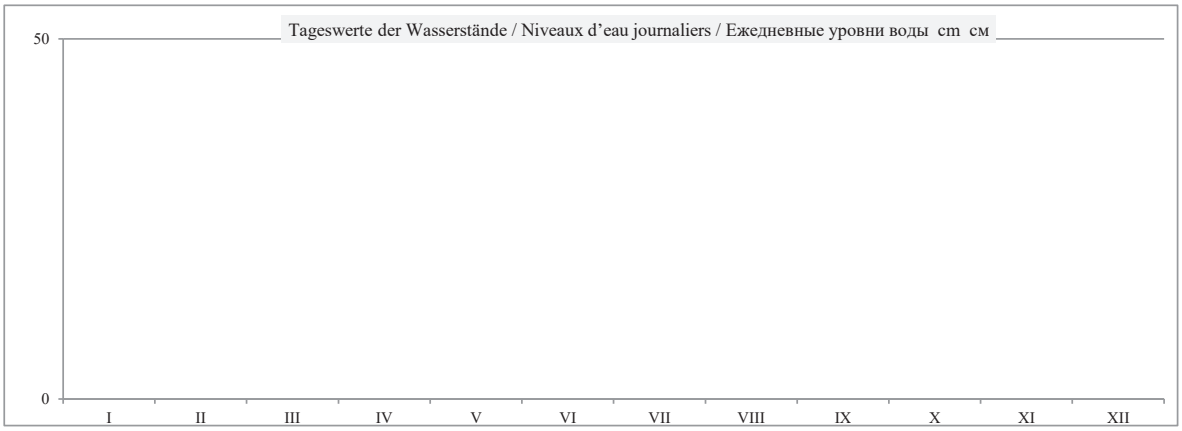

	HSW ВСУ	I	II	III	IV	V	VI	VII	VIII	IX	X	XI	XII	2014
Tage mit Überschreitung des HSW / Jours où le HNN (HSW) a été dépassé / Дни, когда был превышен ВСУ (HSW)		0	0	0	0	0	0	0	0	0	0	0	0	**0**
Tage mit Unterschreitung des RNW / Jours où l'ENR n'a pas été atteint / Дни, когда не был достигнут НСРУ		0	0	0	0	0	0	0	0	0	0	0	0	**0**
Tage mit Überschreitung des HSW / Jours où le HNN a été dépassé / Дни, когда был превышен ВСУ (HNN)		0	0	0	0	0	0	0	0	0	0	0	0	**0**

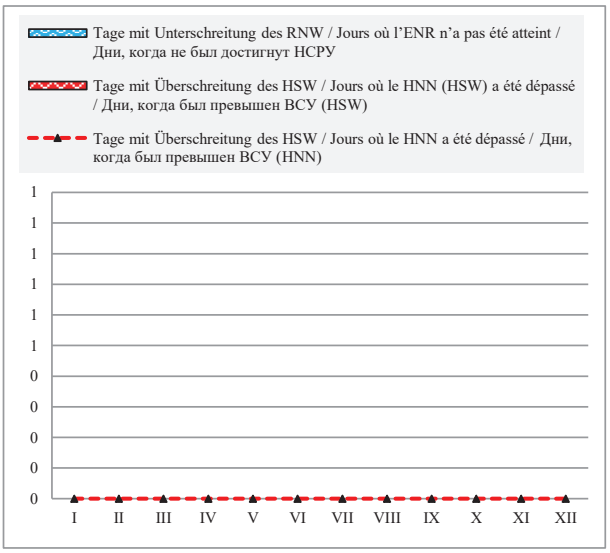

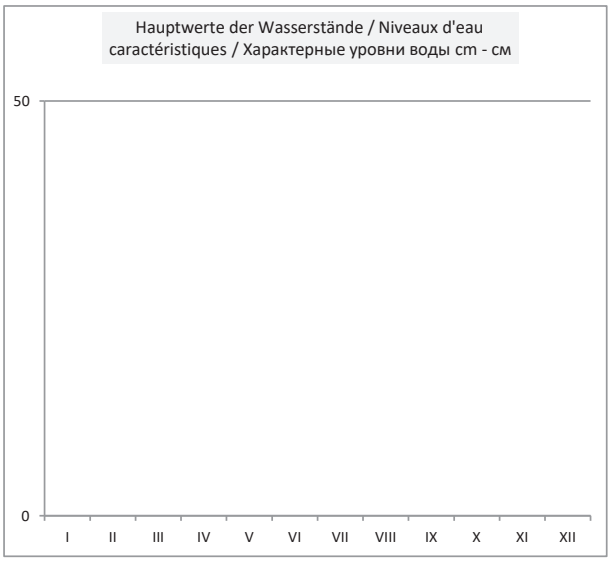





Bulgarien / Bulgarie / Болгария

Hydrologische Messstelle Station hydrométrique Водомерный пост	**NOVO SELO** **НОВО СЕЛО**	Beginn der Messungen / Année de construction / Год основания		*1937*	
		Entfernung von Sulina / Distance de Sulina / Расстояние от Сулины km км		833,600	
		Absoluter Nullpunkt / Cote du «0» absolu / Абсолютная отметка «0» m м		B	26,75
Fläche des Einzugsgebiets / Superficie du bassin hydrographique / Площадь водосборного бассейна km^2 $км^2$	584 900	Höhe d. RNW-HSW / Cote de l'ENR-HNN / Отметка НСРУ-ВСУ cm см	**95**	*1981-2010*	**787**

Hauptwerte der Wasserstände / Niveaux d'eau caractéristiques / Характерные уровни воды cm см				**Hauptwerte der Abflüsse / Débits d'eau caractéristiques / Характерные расходы воды m^3/s $м^3/с$**		
900	**780**	**922**	Maximum / Наивысший (MAX)	**15500**	**13014**	**15023**
28.03.1981	09.04.2000	20.04.2006		28.03.1981	09.04.2000	20.04.2006
-52	**8**	**-37**	Minimum / Наинизший (MIN)	**1410**	**1925**	**1691**
22.01.1985	06.10.1992	05.09.2003		07.01.1954	06.10.1992	05.09.2003
367	**330**	**332**	Mittel / Moyenne / Средний (AVE)	**5673**	**5435**	**5623**
1941 - 1990	*1991 - 2000*	*2001 - 2010*	berücksichtigter Zeitraum / Période de calcul / Период наблюдений	*1941 - 1990*	*1991 - 2000*	*2001 - 2010*

I	II	III	IV	V	VI	VII	VIII	IX	X	XI	XII	Datum Date Дата	I	II	III	IV	V	VI	VII	VIII	IX	X	XI	XII
121	263	393	291	473	586	244	271	285	563	511	336	**1**	2995	4607	6250	4948	7339	8981	4381	4704	4874	8637	7878	5510
124	256	410	284	475	556	216	342	278	531	520	325	**2**	3027	4523	6476	4862	7367	8533	4053	5586	4789	8167	8007	5371
175	219	404	257	453	540	196	332	282	523	480	320	**3**	3586	4087	6396	4535	7061	8298	3823	5459	4837	8051	7437	5308
146	209	385	249	483	539	207	319	295	484	509	335	**4**	3265	3972	6144	4440	7480	8284	3949	5295	4997	7494	7849	5497
187	218	362	243	485	520	220	313	372	463	488	363	**5**	3721	4076	5844	4369	7508	8007	4099	5220	5974	7200	7550	5856
183	222	356	236	509	511	226	347	375	446	451	363	**6**	3676	4122	5766	4286	7849	7878	4169	5650	6013	6965	7034	5856
138	204	391	219	577	493	244	404	388	447	490	415	**7**	3178	3914	6223	4087	8846	7621	4381	6396	6183	6978	7579	6543
125	209	363	210	573	477	243	458	436	378	484	430	**8**	3038	3972	5856	3983	8786	7395	4369	7130	6828	6052	7494	6746
168	222	369	197	550	468	215	480	392	361	428	386	**9**	3508	4122	5934	3834	8445	7269	4041	7437	6236	5831	6719	6157
144	185	319	191	549	432	209	503	476	393	355	435	**10**	3243	3698	5295	3766	8430	6773	3972	7763	7381	6250	5753	6814
175	242	392	191	530	396	199	504	494	403	376	467	**11**	3586	4357	6236	3766	8152	6289	3857	7778	7635	6382	6026	7255
165	297	392	203	522	329	204	506	496	342	371	475	**12**	3474	5021	6236	3903	8036	5421	3914	7806	7664	5586	5960	7367
155	267	363	187	492	334	201	476	532	289	363	490	**13**	3364	4655	5856	3721	7607	5485	3880	7381	8181	4923	5856	7579
184	253	361	186	487	317	185	426	508	271	421	503	**14**	3687	4488	5831	3709	7536	5270	3698	6692	7835	4704	6624	7763
178	302	372	197	529	285	203	445	497	252	402	473	**15**	3619	5083	5974	3834	8138	4874	3903	6951	7678	4476	6369	7339
178	305	291	220	665	262	230	400	600	233	389	421	**16**	3619	5120	4948	4099	10200	4595	4216	6343	9193	4251	6197	6624
158	318	271	215	778	264	256	366	620	241	386	379	**17**	3397	5283	4704	4041	12046	4619	4523	5895	9498	4345	6157	6065
155	357	327	211	760	264	264	326	582	253	433	360	**18**	3364	5779	5396	3995	11744	4619	4619	5383	8921	4488	6787	5818
164	374	332	282	738	249	279	389	550	260	398	364	**19**	3463	6000	5459	4837	11379	4440	4801	6197	8445	4571	6316	5869
139	357	270	313	748	276	284	339	531	283	370	374	**20**	3189	5779	4692	5220	11544	4764	4862	5548	8167	4850	5947	6000
132	363	248	328	752	287	261	354	548	234	337	378	**21**	3113	5856	4428	5409	11610	4899	4583	5740	8415	4263	5523	6052
151	344	257	430	762	314	274	364	560	234	375	310	**22**	3320	5612	4535	6746	11777	5233	4740	5869	8593	4263	6013	5183
153	352	245	474	768	274	241	354	554	272	380	323	**23**	3342	5714	4392	7353	11878	4740	4345	5740	8504	4716	6078	5346
198	357	308	452	754	233	226	316	587	279	391	348	**24**	3846	5779	5158	7047	11644	4251	4169	5258	8996	4801	6223	5663
269	355	239	444	744	215	217	285	595	317	398	336	**25**	4680	5753	4321	6937	11478	4041	4064	4874	9117	5270	6316	5510
233	396	262	472	740	212	209	338	583	386	379	330	**26**	4251	6289	4595	7325	11412	4006	3972	5535	8936	6157	6065	5434
251	415	264	470	727	199	219	315	580	475	388	326	**27**	4464	6543	4619	7297	11198	3857	4087	5245	8891	7367	6183	5383
270	395	271	488	716	216	208	308	578	492	353	349	**28**	4692	6276	4704	7550	11018	4053	3960	5158	8861	7607	5727	5676
269		289	481	670	214	234	302	574	495	376	329	**29**	4680		4923	7452	10279	4030	4263	5083	8801	7649	6026	5421
259		287	488	642	223	282	305	576	513	365	321	**30**	4559		4899	7550	9839	4134	4837	5120	8831	7907	5882	5320
298		268		634		271	289		538		287	**31**	5034		4668		9715		4704	4923		8269		4899
I	**II**	**III**	**IV**	**V**	**VI**	**VII**	**VIII**	**IX**	**X**	**XI**	**XII**		**I**	**II**	**III**	**IV**	**V**	**VI**	**VII**	**VIII**	**IX**	**X**	**XI**	**XII**
298	415	410	488	778	586	284	506	620	563	520	503	MAX	5034	6543	6476	7550	12046	8981	4862	7806	9498	8637	8007	7763
182	295	325	304	622	350	231	370	491	376	412	376	AVE	3677	5017	5379	5163	9592	5755	4233	5973	7642	6080	6519	6039
121	185	239	186	453	199	185	271	278	233	337	287	MIN	2995	3698	4321	3709	7061	3857	3698	4704	4789	4251	5523	4899
MIN	121			AVE	361	375		MAX	778			**2014**	MIN	2995			AVE	5926			MAX	12046		

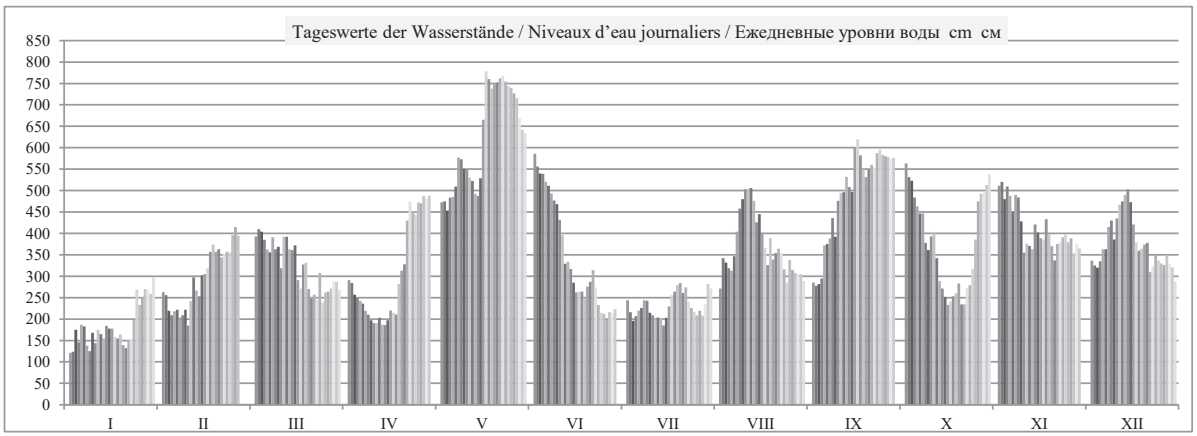

	HSW BCУ	I	II	III	IV	V	VI	VII	VIII	IX	X	XI	XII	2014
Tage mit Überschreitung des HSW / Jours où le HNN (HSW) a été dépassé / Дни, когда был превышен ВСУ (HSW)		0	0	0	0	0	0	0	0	0	0	0	0	**0**
Tage mit Unterschreitung des RNW / Jours où l'ENR n'a pas été atteint / Дни, когда не был достигнут НСРУ		0	0	0	0	0	0	0	0	0	0	0	0	**0**
Tage mit Überschreitung des HSW / Jours où le HNN a été dépassé / Дни, когда был превышен ВСУ (HNN)		0	0	0	0	0	0	0	0	0	0	0	0	**0**



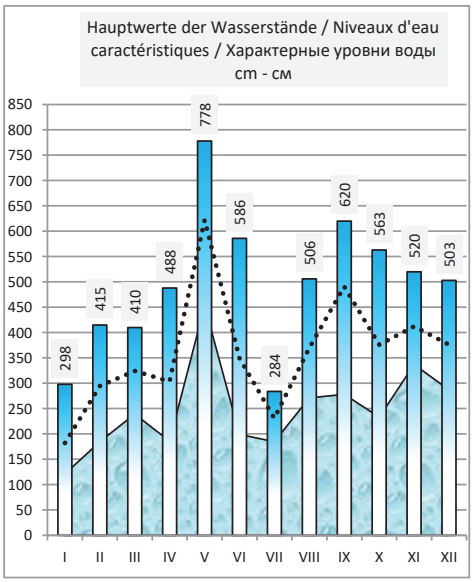

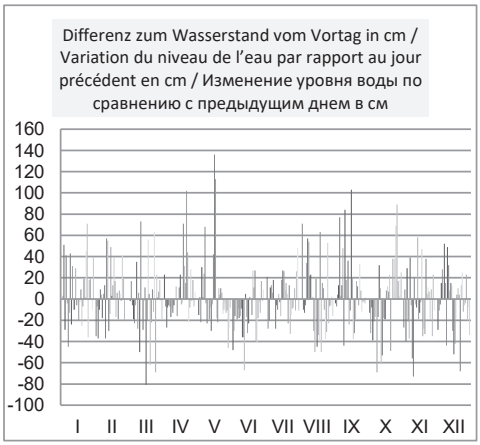

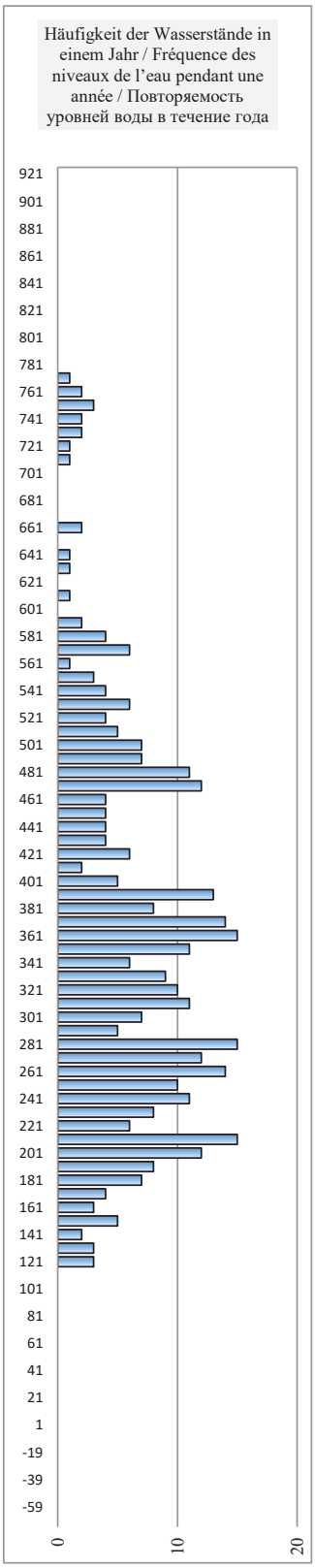

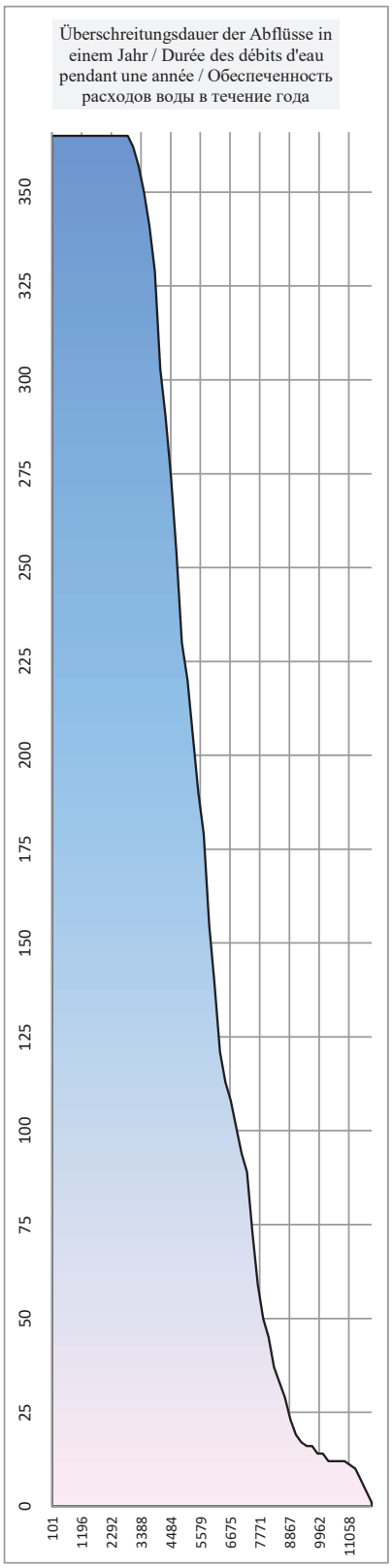

Rumänien / Roumanie / Румыния

Hydrologische Messstelle Station hydrométrique Водомерный пост	**CETATE** **ЧЕТАТЕ**	Beginn der Messungen / Année de construction / Год основания	*1899*		
		Entfernung von Sulina / Distance de Sulina / Расстояние от Сулины km км	811,000		
		Absoluter Nullpunkt / Cote du «0» absolu / Абсолютная отметка «0» m м	MN	27,79	
Fläche des Einzugsgebiets / Superficie du bassin hydrographique / Площадь водосборного бассейна km^2 $км^2$		Höhe d. RNW-HSW / Cote de l'ENR-HNN / Отметка НСРУ-ВСУ cm см		*1981-2010*	

Hauptwerte der Wasserstände / Niveaux d'eau caractéristiques / Характерные уровни воды cm см				**Hauptwerte der Abflüsse / Débits d'eau caractéristiques / Характерные расходы воды m^3/s $м^3/с$**		
766	**715**	**866**	Maximum / Наивысший (MAX)			
10.04.1988	09.04.2000	20.04.2006				
-22	**-64**	**-82**	Minimum / Наинизший (MIN)			
10.09.1990	07.10.1992	05.09.2003				
237	**280**	**285**	Mittel / Moyenne / Средний (AVE)			
1988 - 1990	*1991 - 2000*	*2001 - 2010*	berücksichtigter Zeitraum / Période de calcul / Период наблюдений	*... - 1990*	*1991 - 2000*	*2001 - 2010*

I	II	III	IV	V	VI	VII	VIII	IX	X	XI	XII	Datum Date Дата	I	II	III	IV	V	VI	VII	VIII	IX	X	XI	XII
				432	558	204	229	242				**1**												
78				432	510	180	292	242	498			**2**												
126				410	496	154	310	238	478			**3**												
100				436	494	160	274	252	458			**4**												
134				428	476	174	274	332	432			**5**												
				460	463	180	304	332		407		**6**												
				524	454		336	345		446		**7**												
				530	441		408	391	342	442		**8**												
				508	414		440		318	388		**9**												
				501	391		468		344			**10**												
				491	361		468		363			**11**												
				478			464					**12**												
				458	295		441					**13**												
				450	275	152	391					**14**												
				476	244	150	402		208			**15**												
			166	602	220	181	368		196			**16**												
			176	726		204	330	573	190			**17**												
			170	727		216	294	546	206		320	**18**												
			222	700		228	345	512	202		322	**19**												
				706	226	247	319	500			334	**20**												
				714	236	226	308		196		338	**21**												
				733	274	235	317		190			**22**												
			408	739	228	212	315		227			**23**												
			428	724	198	188		540	226			**24**												
			410	707	184	182	248	550			296	**25**												
			430	704	176	168	290	540		345	282	**26**												
			414	690	158	174	278	538		334	282	**27**												
			440	682	170	170	270			312	290	**28**												
			438		168	184	260			334	292	**29**												
			444		168	234	260				284	**30**												
				594		229	248				244	**31**												
I	**II**	**III**	**IV**	**V**	**VI**	**VII**	**VIII**	**IX**	**X**	**XI**	**XII**		**I**	**II**	**III**	**IV**	**V**	**VI**	**VII**	**VIII**	**IX**	**X**	**XI**	**XII**
134	0	0	444	739	558	247	468	573	498	446	338	MAX												
110	#DIV/0!	#DIV/0!	346	578	318	193	332	417	298	376	299	AVE												
78	0	0	166	410	158	150	229	238	190	312	244	MIN												
MIN				AVE		319		MAX		739		**2014**	MIN				AVE				MAX			

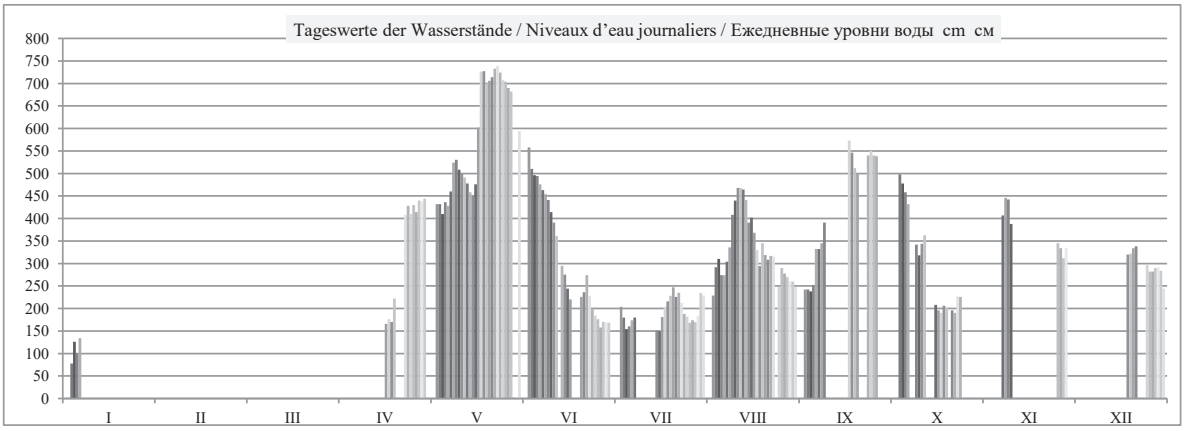

	HSW ВСУ	I	II	III	IV	V	VI	VII	VIII	IX	X	XI	XII	2014
Tage mit Überschreitung des HSW / Jours où le HNN (HSW) a été dépassé / Дни, когда был превышен ВСУ (HSW)		0	0	0	0	0	0	0	0	0	0	0	0	**0**
Tage mit Unterschreitung des RNW / Jours où l'ENR n'a pas été atteint / Дни, когда не был достигнут НСРУ		0	0	0	0	0	0	0	0	0	0	0	0	**0**
Tage mit Überschreitung des HSW / Jours où le HNN a été dépassé / Дни, когда был превышен ВСУ (HNN)		0	0	0	0	0	0	0	0	0	0	0	0	**0**

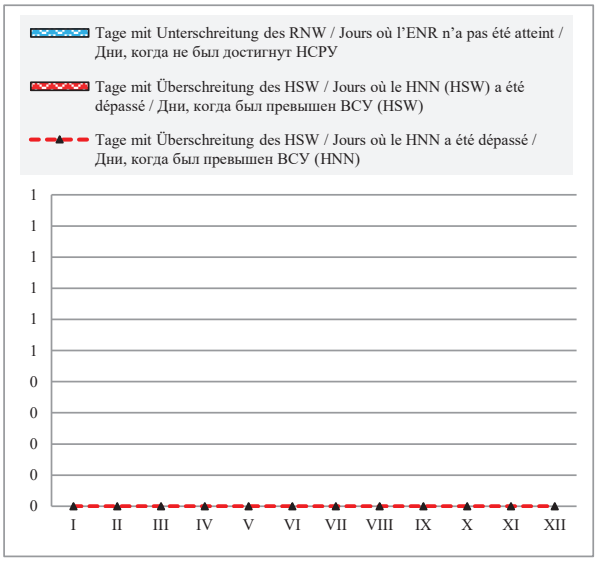

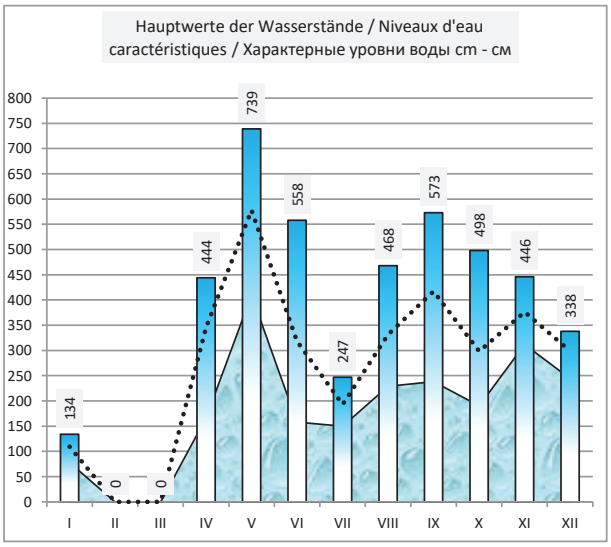

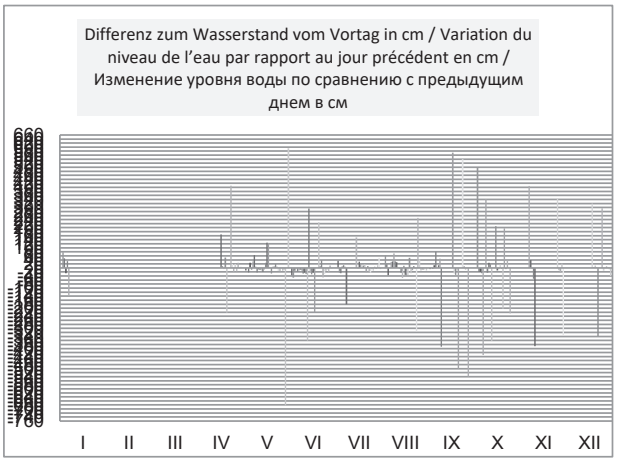

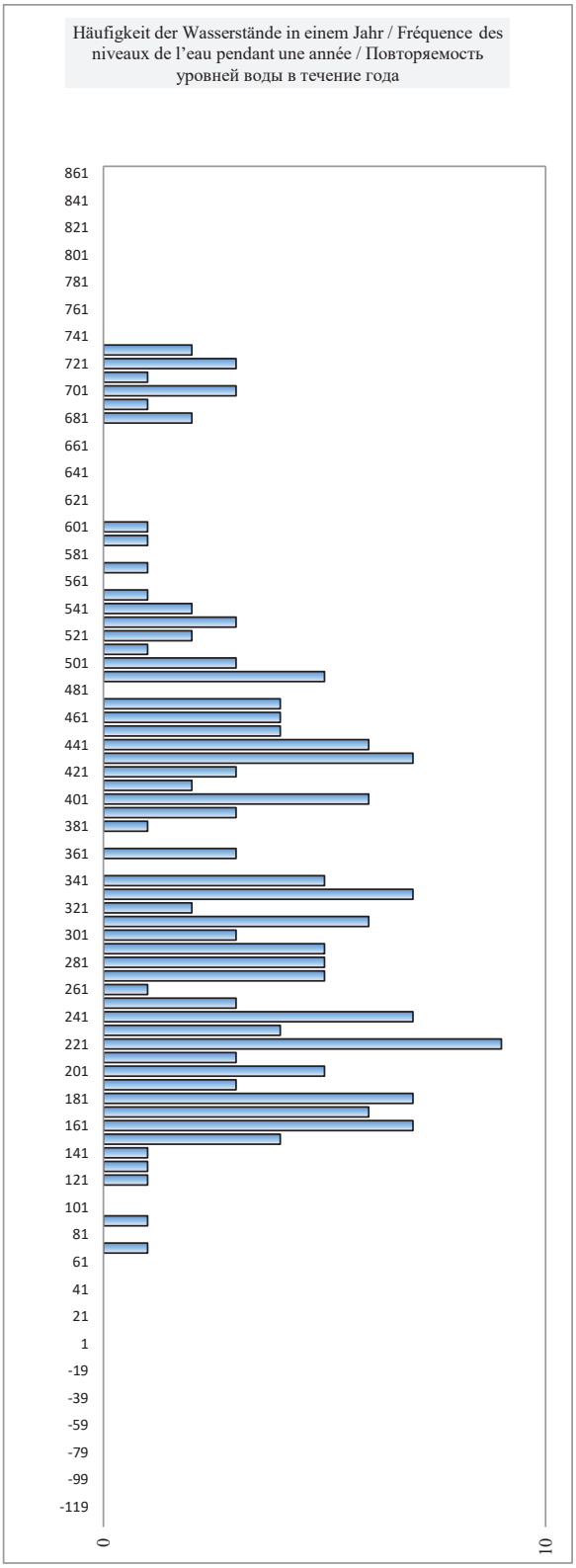

Rumänien / Roumanie / Румыния

Hydrologische Messstelle Station hydrométrique Водомерный пост	**CALAFAT** **КАЛАФАТ**	Beginn der Messungen / Année de construction / Год основания		*1879*		
		Entfernung von Sulina / Distance de Sulina / Расстояние от Сулины km км		795,000		
		Absoluter Nullpunkt / Cote du «0» absolu / Абсолютная отметка «0» m м		MN	26,68	
Fläche des Einzugsgebiets / Superficie du bassin hydrographique / Площадь водосборного бассейна km^2 $км^2$	588 620	Höhe d. RNW-HSW / Cote de l'ENR-HNN / Отметка НСРУ-ВСУ cm см	**27**	*1981-2010*	**686**	

Hauptwerte der Wasserstände / Niveaux d'eau caractéristiques / Характерные уровни воды cm см				**Hauptwerte der Abflüsse / Débits d'eau caractéristiques / Характерные расходы воды m^3/s $м^3/с$**		
930	**700**	**861**	Maximum / Наивысший (MAX)	**15086**	**11946**	**16000**
08.03.1942	09.04.2000	22.04.2006		01.04.1970	12.04.2000	22.04.2006
-87	**-65**	**-116**	Minimum / Наинизший (MIN)	**1086**	**1733**	**1845**
04.01.1954	07.10.1992	05.09.2003		01.10.1985	07.10.1992	05.09.2003
297	**261**	**243**	Mittel / Moyenne / Средний (AVE)	**5678**	**5412**	**5607**
1921 - 1990	*1991 - 2000*	*2001 - 2010*	berücksichtigter Zeitraum / Période de calcul / Период наблюдений	*1941 - 1990*	*1991 - 2000*	*2001 - 2010*

I	II	III	IV	V	VI	VII	VIII	IX	X	XI	XII	Datum Date Дата	I	II	III	IV	V	VI	VII	VIII	IX	X	XI	XII
28	176	319	204	388	528	157	184	195	475	420	250	**1**												
30	166	309	192	386	468	136	240	199	456	423	238	**2**												
75	132	309	180	368	452	111	275	191	431	405	224	**3**												
58	120	311	166	388	448	113	226	202	419	426	232	**4**												
80	126	285	166	368	430	123	230	272	391	398	265	**5**												
85	128	278	150	406	416	132	256	285	385	362	282	**6**												
68	120	287	132	472	407	135	278	297	357	400	315	**7**												
40	122	290	125	482	399	132	349	340	306	398	335	**8**												
62	130	300	110	462	367	130	390	330	272	346	302	**9**												
65	106	248	102	452	350	125	412	366	292	282	346	**10**												
72	133	290	98	444	320	116	415	395	318	295	368	**11**												
76	186	310	114	428	258	117	415	402	266	276	382	**12**												
68	186	277	98	422	250	112	400	435	209	269	393	**13**												
99	170	266	90	414	227	104	355	418	182	307	410	**14**												
95	192	271	105	419	200	96	354	404	162	306	390	**15**												
96	218	225	112	535	177	128	320	495	152	312	346	**16**												
70	216	178	135	668	178	153	290	529	133	282	300	**17**												
68	252	226	126	684	178	165	252	498	147	320	284	**18**												
80	275	250	155	660	166	176	286	469	146	319	281	**19**												
65	280	196	184	666	176	200	278	463	181	302	294	**20**												
64	284	168	246	672	190	184	252	452	152	242	296	**21**												
60	265	152	326	683	222	184	264	468	140	270	228	**22**												
70	258	152	368	688	184	170	269	459	175	288	229	**23**												
100	272	179	394	678	156	137	236	490	173	296	259	**24**												
168	262	178	379	668	136	137	208	499	203	302	255	**25**												
150	293	160	386	664	130	122	230	492	272	310	236	**26**												
144	322	172	360	650	111	122	235	490	354	279	236	**27**												
176	308	179	395	641	121	126	228	490	389	272	235	**28**												
183		193	397	605	120	130	215	485	401	292	240	**29**												
174		196	395	563	119	175	210	485	410	276	238	**30**												
188		181		546		182	202		444		202	**31**												
I	**II**	**III**	**IV**	**V**	**VI**	**VII**	**VIII**	**IX**	**X**	**XI**	**XII**		**I**	**II**	**III**	**IV**	**V**	**VI**	**VII**	**VIII**	**IX**	**X**	**XI**	**XII**
188	322	319	397	688	528	200	415	529	475	426	410	MAX	0	0	0	0	0	0	0	0	0	0	0	0
92	204	237	213	535	263	140	282	400	284	323	287	AVE	#DIV/0!	#DIV/0!	#DIV/0!	#DIV/0!	#DIV/0!	#DIV/0!	#DIV/0!	#DIV/0!	#DIV/0!	#DIV/0!	#DIV/0!	#DIV/0!
28	106	152	90	368	111	96	184	191	133	242	202	MIN	0	0	0	0	0	0	0	0	0	0	0	0
MIN	28			AVE	272	285		MAX	688		**2014**		MIN	0			AVE	#DIV/0!			MAX	0		

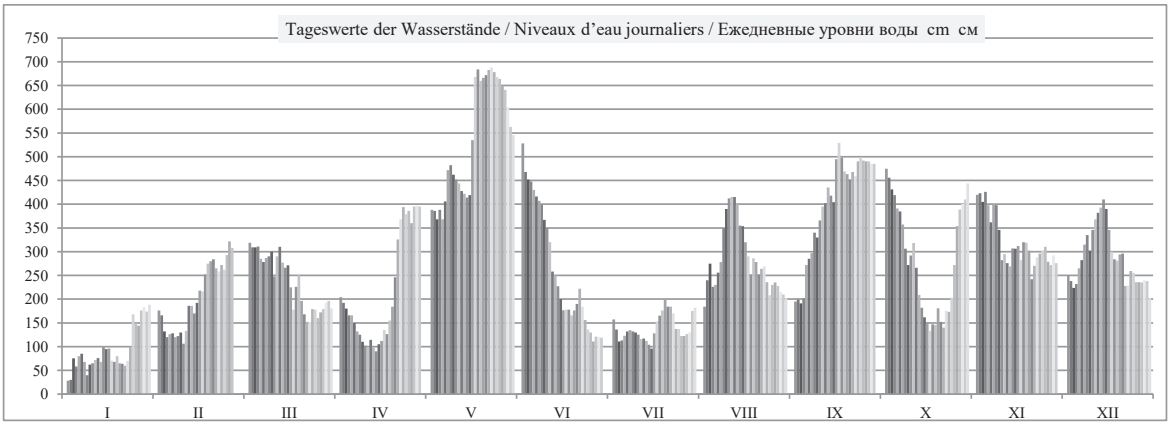

	HSW ВСУ	I	II	III	IV	V	VI	VII	VIII	IX	X	XI	XII	2014
Tage mit Überschreitung des HSW / Jours où le HNN (HSW) a été dépassé / Дни, когда был превышен ВСУ (HSW)		0	0	0	0	0	0	0	0	0	0	0	0	**0**
Tage mit Unterschreitung des RNW / Jours où l'ENR n'a pas été atteint / Дни, когда не был достигнут НСРУ		0	0	0	0	0	0	0	0	0	0	0	0	**0**
Tage mit Überschreitung des HSW / Jours où le HNN a été dépassé / Дни, когда был превышен ВСУ (HNN)		0	0	0	0	1	0	0	0	0	0	0	0	**1**

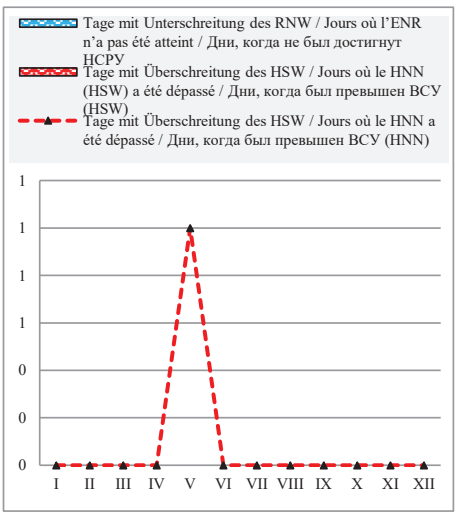

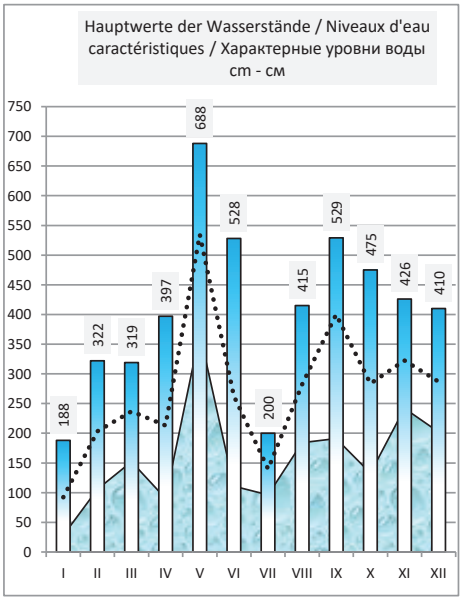

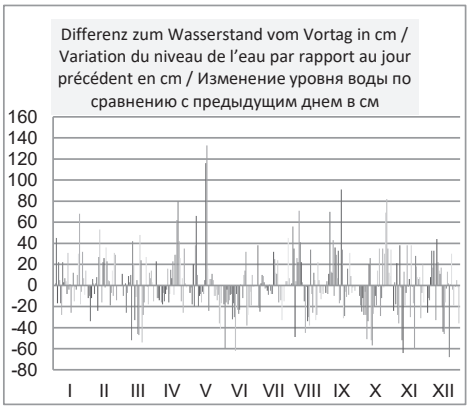

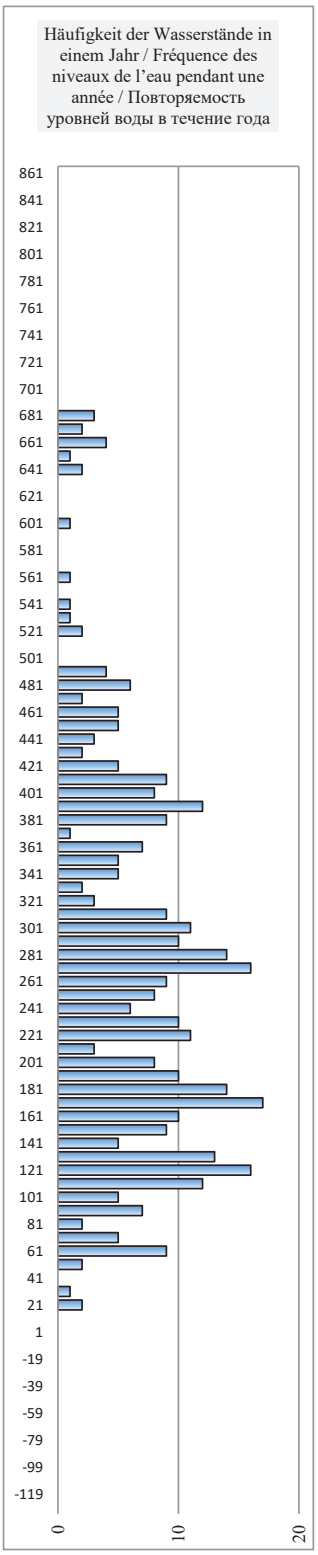

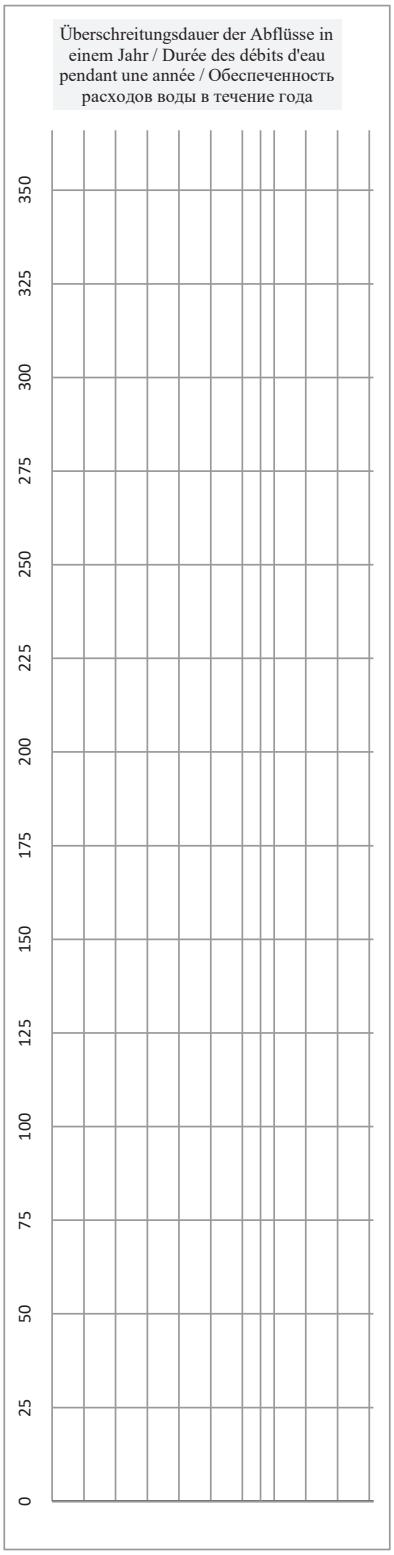

Bulgarien / Bulgarie / Болгария

Hydrologische Messstelle Station hydrométrique Водомерный пост	**VIDIN** **ВИДИН**	Beginn der Messungen / Année de construction / Год основания		*1920*	
		Entfernung von Sulina / Distance de Sulina / Расстояние от Сулины km км		790,200	
		Absoluter Nullpunkt / Cote du «0» absolu / Абсолютная отметка «0» m м	B	24,81	
Fläche des Einzugsgebiets / Superficie du bassin hydrographique / Площадь водосборного бассейна km^2 $км^2$		Höhe d. RNW-HSW / Cote de l'ENR-HNN / Отметка НСРУ-ВСУ cm см		*1981-2010*	

Hauptwerte der Wasserstände / Niveaux d'eau caractéristiques / Характерные уровни воды cm см				**Hauptwerte der Abflüsse / Débits d'eau caractéristiques / Характерные расходы воды m^3/s $м^3/с$**		
		835	Maximum / Наивысший (MAX)			
		23.05.2014				
		-2	Minimum / Наинизший (MIN)			
		05.09.2003				
		278	Mittel / Moyenne / Средний (AVE)			
... - 1990	*1991 - 2000*	*2001 - 2010*	berücksichtigter Zeitraum / Période de calcul / Период наблюдений	*... - 1990*	*1991 - 2000*	*2001 - 2010*

I	II	III	IV	V	VI	VII	VIII	IX	X	XI	XII	Datum Date Дата	I	II	III	IV	V	VI	VII	VIII	IX	X	XI	XII
175	321	474	361	542	676	318	349	358	635	581	412	**1**												
178	311	470	351	543	628	298	404	360	613	582	401	**2**												
220	277	470	335	521	612	286	432	354	590	563	387	**3**												
203	265	468	326	547	608	277	391	366	575	586	395	**4**												
223	271	442	324	532	590	288	392	436	548	558	426	**5**												
228	273	440	308	564	577	295	417	445	539	523	443	**6**												
200	265	449	293	628	567		443	458	517	556	459	**7**												
185	267	453	284	639	556			501	464	556	460	**8**												
205	275	463	272	619	528	293	549	486	436	506	427	**9**												
207	251	411	264	610	509	287	574	529	454	443	506	**10**												
215	278	446	260	602	478	278	576	556	476	454	528	**11**												
220	331	470	274	586	438	281	574	563	442	438	544	**12**												
213	331	434	258	574	418	276	557		370	430	554	**13**												
244	315	420	251	566		266		578	346	468	570	**14**												
	342	428	266	579		263	513	565	325	465	550	**15**												
241	370	384	274	694		293	482	654	314	471	506	**16**												
215	368	334	292	805	340	299	448	684	299	444	463	**17**												
213	408	384	285	829	339	329	413	660	314	481	445	**18**												
225	430	406	322	810	328	340	449	628	312	478	442	**19**												
210	436	346	350	816	340	362	434	619	344	461	454	**20**												
209	438	327	404	821	361	345	418	613	313	407	455	**21**												
205	422	312	482	831	385	350	421	626	302	430	394	**22**												
215	412	312	533	835	350	331		619	336	447	394	**23**												
245	430	339	544	827	318	301		648	336	454	419	**24**												
313	418	337	551	817	298	298		659		463	416	**25**												
295	450	320	543	814	292	286		651		470	399	**26**												
289	480	331	521	801	275	287			499	441	399	**27**												
321	470	338	550	794	285	288	390	649	534	433	399	**28**												
328		350	550	758	284	296	377	644	561	452	412	**29**												
319		355	551	721	283	340	375	644	569	437	402	**30**												
333		338		708		345	365		602		366	**31**												
I	**II**	**III**	**IV**	**V**	**VI**	**VII**	**VIII**	**IX**	**X**	**XI**	**XII**		**I**	**II**	**III**	**IV**	**V**	**VI**	**VII**	**VIII**	**IX**	**X**	**XI**	**XII**
333	480	474	551	835	676	362	576	684	635	586	570	MAX												
236	354	395	373	688	432	303	448	555	447	483	446	AVE												
175	251	312	251	521	275	263	349	354	299	407	366	MIN												
MIN				AVE				MAX			**2014**		MIN				AVE				MAX			

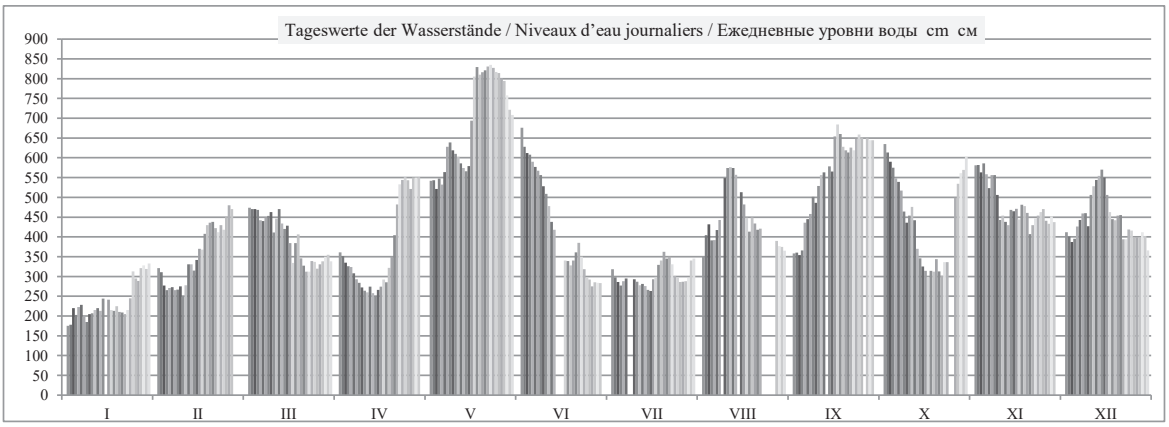

	HSW ВСУ	I	II	III	IV	V	VI	VII	VIII	IX	X	XI	XII	2014
Tage mit Überschreitung des HSW / Jours où le HNN (HSW) a été dépassé / Дни, когда был превышен ВСУ (HSW)		0	0	0	0	0	0	0	0	0	0	0	0	**0**
Tage mit Unterschreitung des RNW / Jours où l'ENR n'a pas été atteint / Дни, когда не был достигнут НСРУ		0	0	0	0	0	0	0	0	0	0	0	0	**0**
Tage mit Überschreitung des HSW / Jours où le HNN a été dépassé / Дни, когда был превышен ВСУ (HNN)		0	0	0	0	0	0	0	0	0	0	0	0	**0**

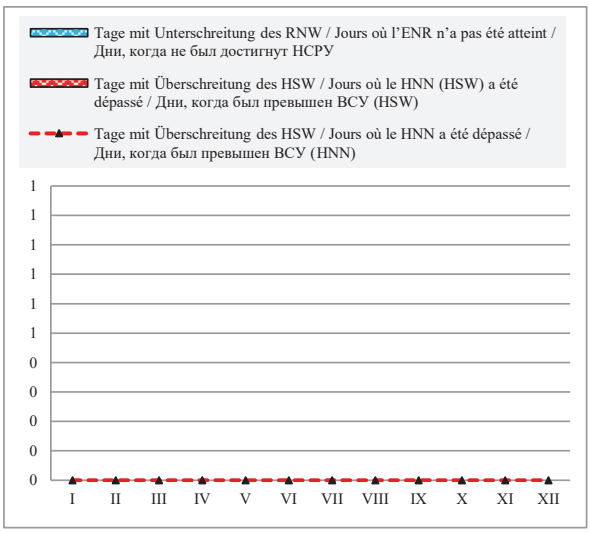

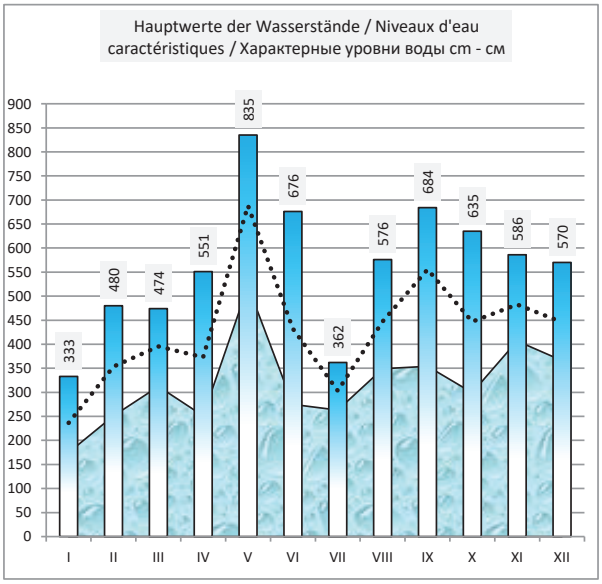

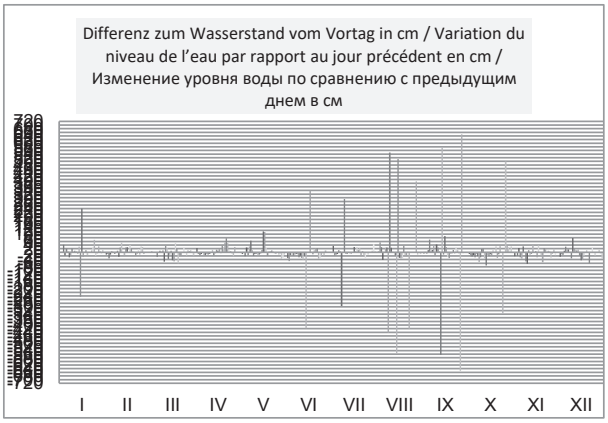

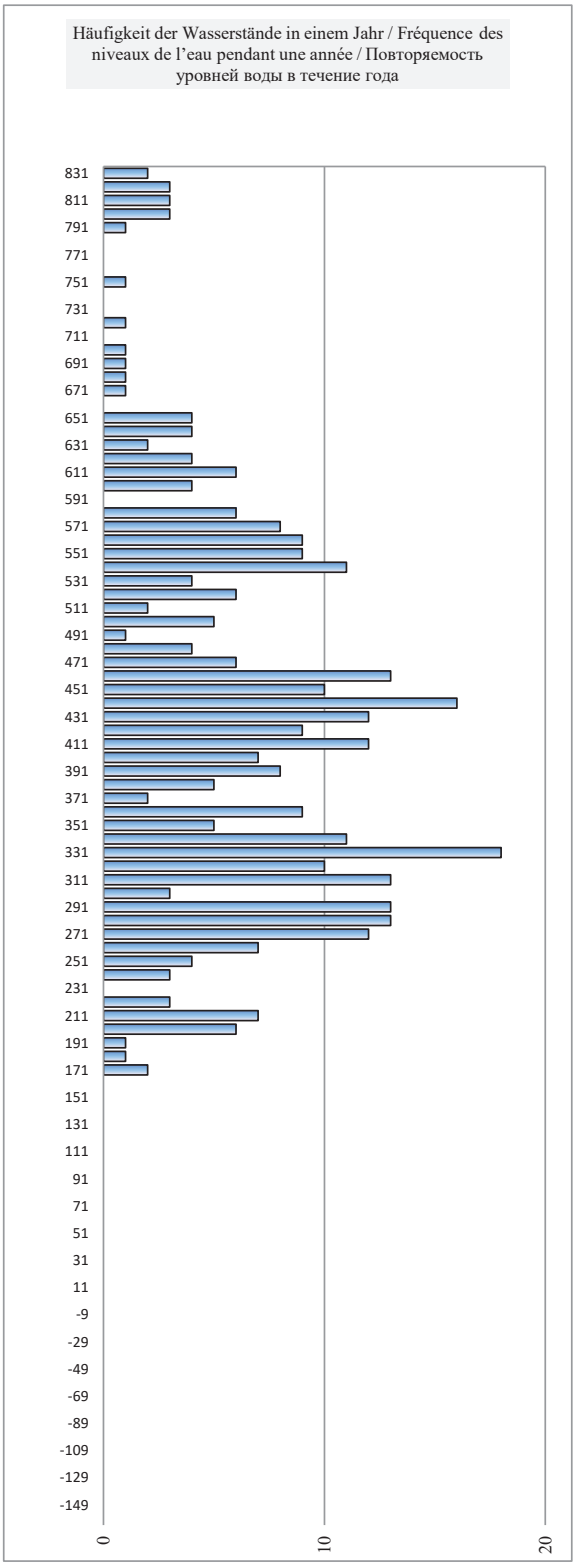

Bulgarien / Bulgarie / Болгария

Hydrologische Messstelle Station hydrométrique Водомерный пост	**LOM** **ЛОМ**		Beginn der Messungen / Année de construction / Год основания		*1911*	
			Entfernung von Sulina / Distance de Sulina / Расстояние от Сулины km км		743,300	
			Absoluter Nullpunkt / Cote du «0» absolu / Абсолютная отметка «0» m м	B	22,65	
Fläche des Einzugsgebiets / Superficie du bassin hydrographique / Площадь водосборного бассейна km^2 $км^2$		588 860	Höhe d. RNW-HSW / Cote de l'ENR-HNN / Отметка НСРУ-ВСУ cm см	**142**	*1981-2010*	**853**

Hauptwerte der Wasserstände / Niveaux d'eau caractéristiques / Характерные уровни воды cm см				**Hauptwerte der Abflüsse / Débits d'eau caractéristiques / Характерные расходы воды m^3/s $м^3/с$**		
957	**821**	**985**	Maximum / Наивысший (MAX)	**15740**	**11724**	**15230**
11.03.1942	10.04.2000	23.04.2006		29.03.1981	09.04.2000	23.04.2006
9	**37**	**12**	Minimum / Наинизший (MIN)	**1460**	**1403**	**1666**
23.01.1985	07.10.1992	05.09.2003		07.01.1954	07.10.1992	03.10.2003
426	**387**	**392**	Mittel / Moyenne / Средний (AVE)	**5706**	**5498**	**5598**
1921 - 1990	*1991 - 2000*	*2001 - 2010*	berücksichtigter Zeitraum / Période de calcul / Период наблюдений	*1941 - 1990*	*1991 - 2000*	*2001 - 2010*

I	II	III	IV	V	VI	VII	VIII	IX	X	XI	XII	Datum Date Дата	I	II	III	IV	V	VI	VII	VIII	IX	X	XI	XII
181	338	464	355	552	693	314	354	357	636	586	419	**1**	3108	4779	6318	4977	7497	9564	4506	4965	5000	8702	7975	5748
183	344	449	351	550	647	300	397	357	622	580	403	**2**	3127	4849	6126	4930	7469	8865	4350	5478	5000	8495	7890	5551
202	296	456	343	536	618	274	442	350	592	574	387	**3**	3316	4306	6215	4837	7276	8437	4065	6037	4918	8061	7805	5357
213	278	465	329	548	609	270	400	359	584	581	388	**4**	3426	4108	6331	4676	7441	8306	4022	5515	5024	7947	7904	5369
217	272	443	327	538	593	278	400	398	554	561	417	**5**	3467	4044	6049	4653	7303	8075	4108	5515	5490	7524	7622	5724
228	277	434	313	564	580	291	410	439	550	532	441	**6**	3580	4098	5936	4495	7664	7890	4250	5637	5999	7469	7221	6024
226	273	429	299	623	569	308	432	451	517	542	454	**7**	3559	4054	5873	4339	8510	7734	4439	5911	6151	7018	7358	6189
198	271	453	288	640	564	307	487	486	480	548	484	**8**	3276	4033	6177	4217	8761	7664	4428	6618	6605	6526	7441	6578
203	275	463	278	628	531	296	538	495	444	514	479	**9**	3326	4076	6305	4108	8584	7208	4306	7303	6723	6062	6977	6513
205	266	425	263	613	518	285	556	507	444	464	502	**10**	3346	3979	5823	3947	8364	7031	4185	7552	6883	6062	6318	6816
214	272	437	261	609	486	278	560	544	466	446	523	**11**	3437	4044	5974	3926	8306	6605	4108	7608	7386	6344	6087	7099
228	313	461	265	588	436	271	554	556	435	438	550	**12**	3580	4495	6279	3968	8004	5961	4033	7524	7552	5948	5986	7469
221	338	439	263	585	418	269	558	581	386	432	556	**13**	3508	4779	5999	3947	7961	5736	4011	7580	7904	5345	5911	7552
242	327	426	255	576	388	259	527	576	355	449	568	**14**	3725	4653	5835	3862	7833	5369	3904	7153	7833	4977	6126	7720
249	333	422	260	570	368	256	507	564	331	460	558	**15**	3798	4722	5786	3915	7748	5130	3872	6883	7664	4699	6266	7580
248	368	402	267	657	345	284	483	624	310	470	524	**16**	3788	5130	5539	3990	9015	4860	4174	6565	8525	4461	6396	7112
234	361	345	294	770	338	304	455	670	289	442	480	**17**	3642	5047	4860	4283	10785	4779	4394	6202	9212	4228	6037	6526
224	392	370	291	824	334	321	423	668	293	464	460	**18**	3539	5417	5154	4250	11681	4733	4585	5798	9181	4272	6318	6266
230	416	403	304	816	324	332	421	640	297	481	446	**19**	3600	5711	5551	4394	11546	4619	4711	5773	8761	4317	6539	6087
219	429	369	350	816	330	355	438	630	330	466	454	**20**	3487	5873	5142	4918	11546	4688	4977	5986	8613	4688	6344	6189
218	428	335	406	820	338	349	410	612	322	417	457	**21**	3477	5860	4745	5588	11614	4779	4907	5637	8349	4597	5724	6228
209	420	313	445	826	368	350	416	622	302	418	416	**22**	3386	5761	4495	6075	11715	5130	4918	5711	8495	4372	5736	5711
216	410	317	529	831	352	328	424	618	321	444	398	**23**	3457	5637	4540	7180	11800	4942	4665	5811	8437	4585	6062	5490
238	421	320	555	830	327	304	405	634	329	447	410	**24**	3683	5773	4574	7538	11783	4653	4394	5576	8672	4676	6100	5637
301	417	349	550	819	302	298	374	652	354	457	417	**25**	4361	5724	4907	7469	11597	4372	4328	5201	8940	4965	6228	5724
305	435	317	556	813	290	285	369	650	403	468	398	**26**	4405	5948	4540	7552	11496	4239	4185	5142	8910	5551	6370	5490
292	465	327	528	805	270	283	395	649	480	438	398	**27**	4261	6331	4653	7167	11362	4022	4163	5454	8895	6526	5986	5490
323	455	335	552	797	275	293	386	649	534	438	392	**28**	4608	6202	4745	7497	11229	4076	4272	5345	8895	7249	5986	5417
331		340	560	774	277	287	375	643	554	447	415	**29**	4699		4802	7608	10851	4098	4207	5213	8806	7524	6100	5699
329		351	553	736	284	326	370	643	556	436	402	**30**	4676		4930	7511	10238	4174	4642	5154	8806	7552	5961	5539
334		345		717		354	367		590		375	**31**	4733		4860		9938		4965	5118		8032		5213
I	**II**	**III**	**IV**	**V**	**VI**	**VII**	**VIII**	**IX**	**X**	**XI**	**XII**		**I**	**II**	**III**	**IV**	**V**	**VI**	**VII**	**VIII**	**IX**	**X**	**XI**	**XII**
334	465	465	560	831	693	355	560	670	636	586	568	MAX	4733	6331	6331	7608	11800	9564	4977	7608	9212	8702	7975	7720
241	353	394	373	689	426	300	440	554	441	481	451	AVE	3722	4980	5454	5261	9578	5925	4357	6031	7588	6089	6559	6165
181	266	313	255	536	270	256	354	350	289	417	375	MIN	3108	3979	4495	3862	7276	4022	3872	4965	4918	4228	5724	5213
MIN	181			AVE	429	444		MAX	831			**2014**	MIN	3108			AVE	5980			MAX	11800		

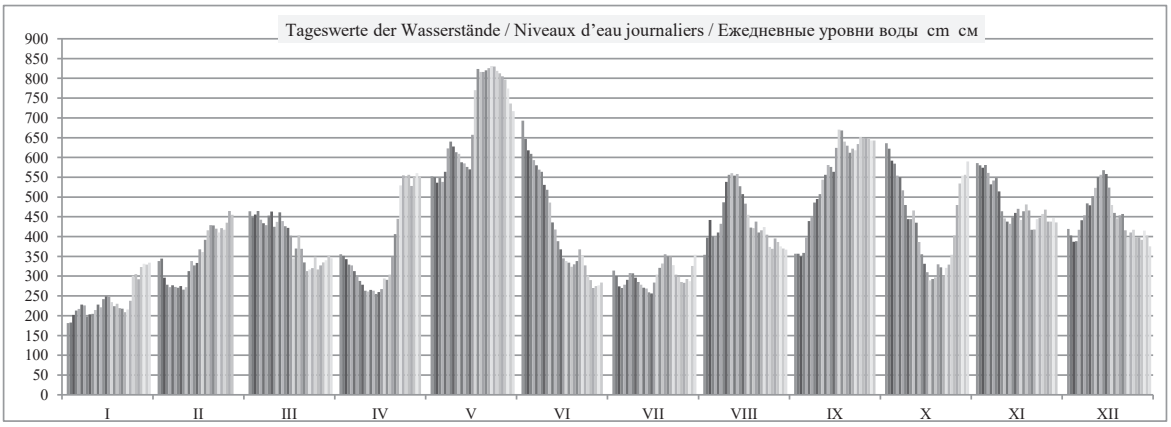

	HSW ВСУ	I	II	III	IV	V	VI	VII	VIII	IX	X	XI	XII	2014
Tage mit Überschreitung des HSW / Jours où le HNN (HSW) a été dépassé / Дни, когда был превышен ВСУ (HSW)		0	0	0	0	0	0	0	0	0	0	0	0	**0**
Tage mit Unterschreitung des RNW / Jours où l'ENR n'a pas été atteint / Дни, когда не был достигнут НСРУ		0	0	0	0	0	0	0	0	0	0	0	0	**0**
Tage mit Überschreitung des HSW / Jours où le HNN a été dépassé / Дни, когда был превышен ВСУ (HNN)		0	0	0	0	0	0	0	0	0	0	0	0	**0**



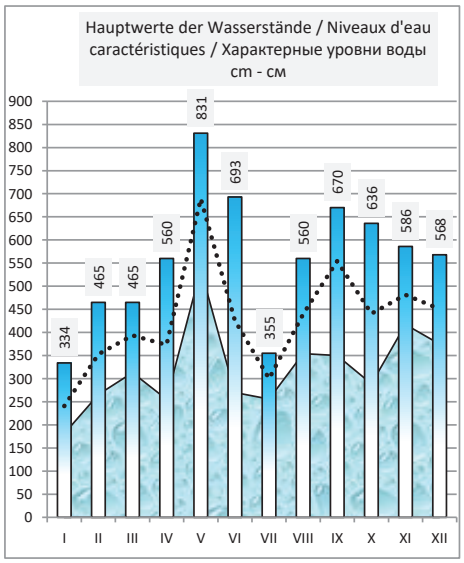

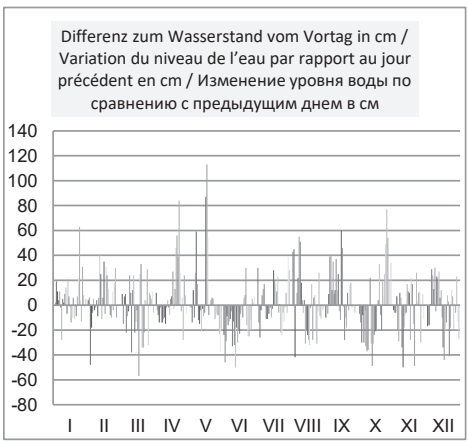

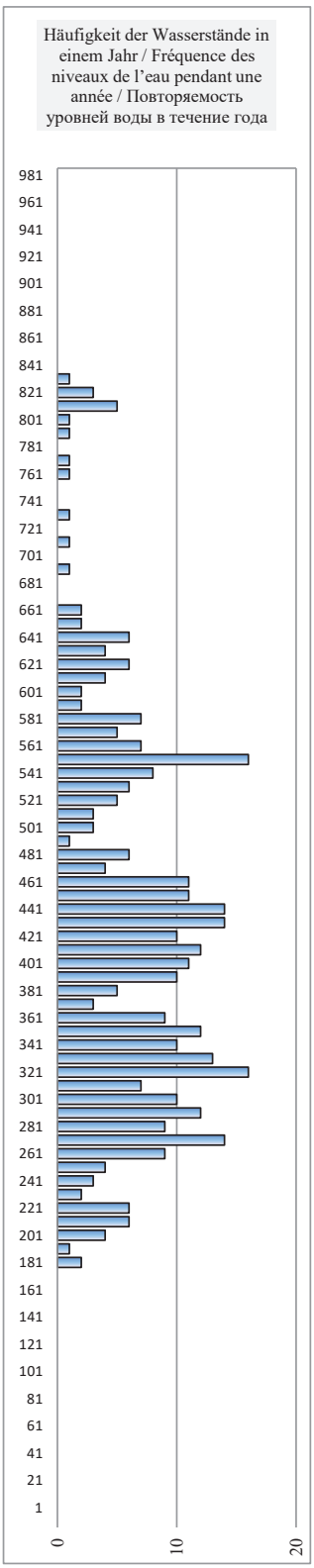

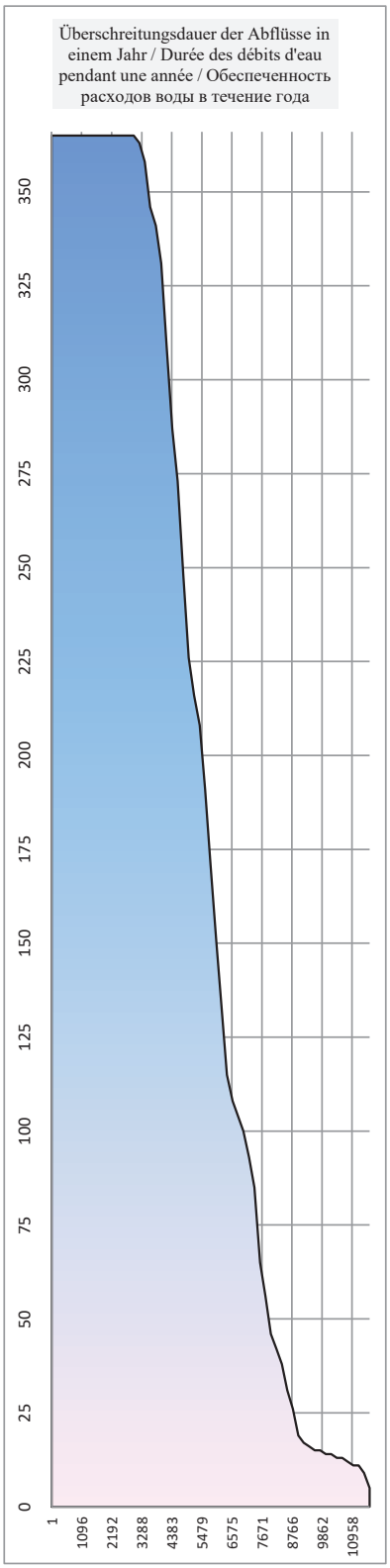

Rumänien / Roumanie / Румыния

Hydrologische Messstelle Station hydrométrique Водомерный пост	**RAST** **PACT**	Beginn der Messungen / Année de construction / Год основания	*2010*		
		Entfernung von Sulina / Distance de Sulina / Расстояние от Сулины km км	738,000		
		Absoluter Nullpunkt / Cote du «0» absolu / Абсолютная отметка «0» m м	MN	23,88	
Fläche des Einzugsgebiets / Superficie du bassin hydrographique / Площадь водосборного бассейна km^2 $км^2$		Höhe d. RNW-HSW / Cote de l'ENR-HNN / Отметка НСРУ-ВСУ cm см		*1981-2010*	

Hauptwerte der Wasserstände / Niveaux d'eau caractéristiques / Характерные уровни воды cm см				**Hauptwerte der Abflüsse / Débits d'eau caractéristiques / Характерные расходы воды m^3/s $м^3/с$**		
717	**693**	**799**	Maximum / Наивысший (MAX)			
11.04.1988	10.04.2000	22.04.2006				
-7	**-40**	**-54**	Minimum / Наинизший (MIN)			
10.09.1990	07.10.1992	06.09.2003				
213	**256**	**256**	Mittel / Moyenne / Средний (AVE)			
1988 - 1990	*1991 - 2000*	*2001 - 2010*	berücksichtigter Zeitraum / Période de calcul / Период наблюдений	*... - 1990*	*1991 - 2000*	*2001 - 2010*

I	II	III	IV	V	VI	VII	VIII	IX	X	XI	XII	Datum **Date** Дата	I	II	III	IV	V	VI	VII	VIII	IX	X	XI	XII
				409	545	156	217	212				**1**												
36				407	495	156	253	212	474			**2**												
52				395	472	134	301	205	441			**3**												
66				404	461	126	252	214	437			**4**												
70				392	445	132	260	252	410			**5**												
				416	435	142	267	295		389		**6**												
				472	425		287	307		396		**7**												
				490	417		349	340	343	402		**8**												
				483	390		390		302	372		**9**												
				465	377		409		297			**10**												
				460	347		413		322			**11**												
				440			419					**12**												
				438	274		415					**13**												
				430	247	120	385					**14**												
				425	227	108	367		186			**15**												
			116	505	200	132	343		174			**16**												
			144	618		156	315	517	152			**17**												
			142	668		176	282	517	154		315	**18**												
			152	662		186	274	492	160		304	**19**												
				661	185	208	296	481			310	**20**												
				665	194	204	267		178		314	**21**												
				670	220	204	272		158			**22**												
			382	676	208	190	282		172			**23**												
			412	676	186	160		480	182			**24**												
			409	665	160	152	233	495			272	**25**												
			412	660	144	142	225	499		327	256	**26**												
			386	651	130	134	252	497		297	256	**27**												
			410	642	132	137	245			297	250	**28**												
			414		134	138	233			302	273	**29**												
			407		134	176	226				260	**30**												
				562		206	224				232	**31**												
I	**II**	**III**	**IV**	**V**	**VI**	**VII**	**VIII**	**IX**	**X**	**XI**	**XII**		**I**	**II**	**III**	**IV**	**V**	**VI**	**VII**	**VIII**	**IX**	**X**	**XI**	**XII**
70	0	0	414	676	545	208	419	517	474	402	315	MAX												
56	#DIV/0!	#DIV/0!	316	535	292	157	298	376	267	348	277	AVE												
36	0	0	116	392	130	108	217	205	152	297	232	MIN												
MIN				AVE				MAX			**2014**		MIN				AVE				MAX			

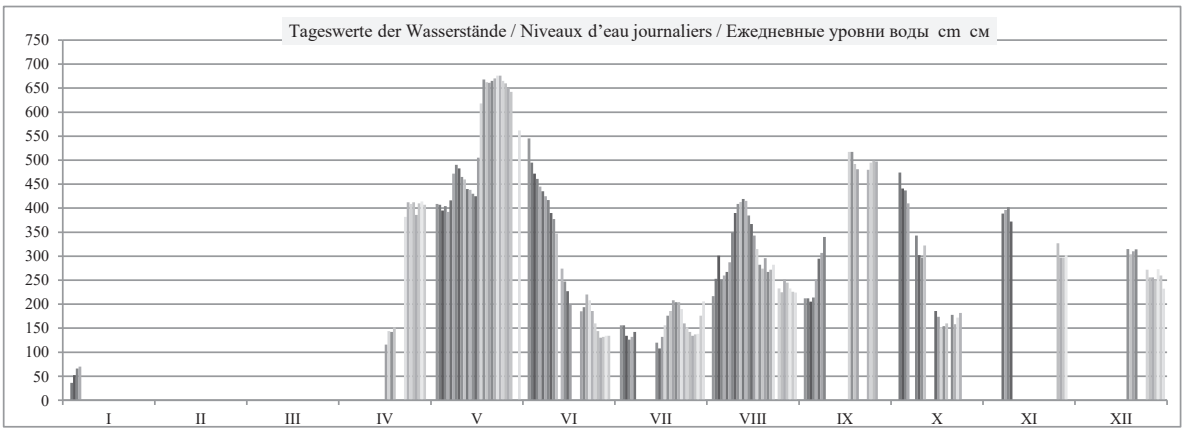

	HSW ВСУ	I	II	III	IV	V	VI	VII	VIII	IX	X	XI	XII	2014
Tage mit Überschreitung des HSW / Jours où le HNN (HSW) a été dépassé / Дни, когда был превышен ВСУ (HSW)		0	0	0	0	0	0	0	0	0	0	0	0	**0**
Tage mit Unterschreitung des RNW / Jours où l'ENR n'a pas été atteint / Дни, когда не был достигнут НСРУ		0	0	0	0	0	0	0	0	0	0	0	0	**0**
Tage mit Überschreitung des HSW / Jours où le HNN a été dépassé / Дни, когда был превышен ВСУ (HNN)		0	0	0	0	0	0	0	0	0	0	0	0	**0**

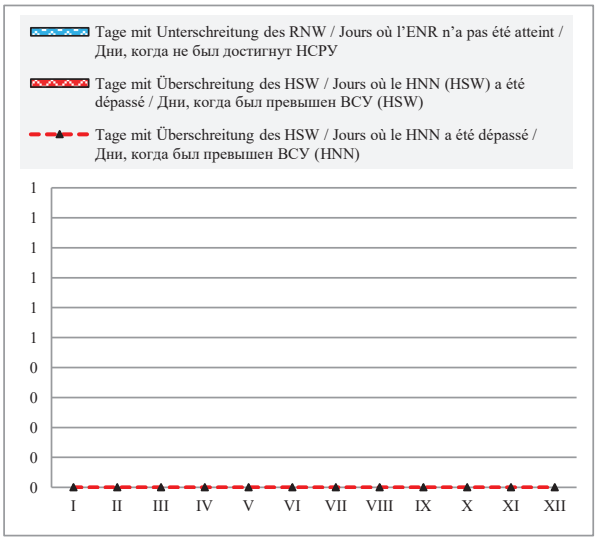

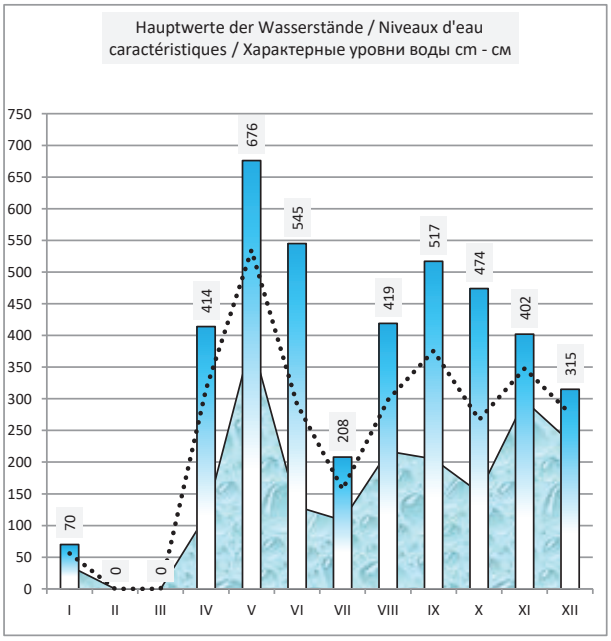

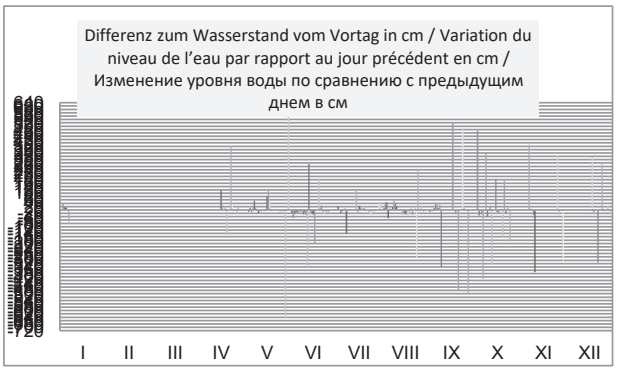

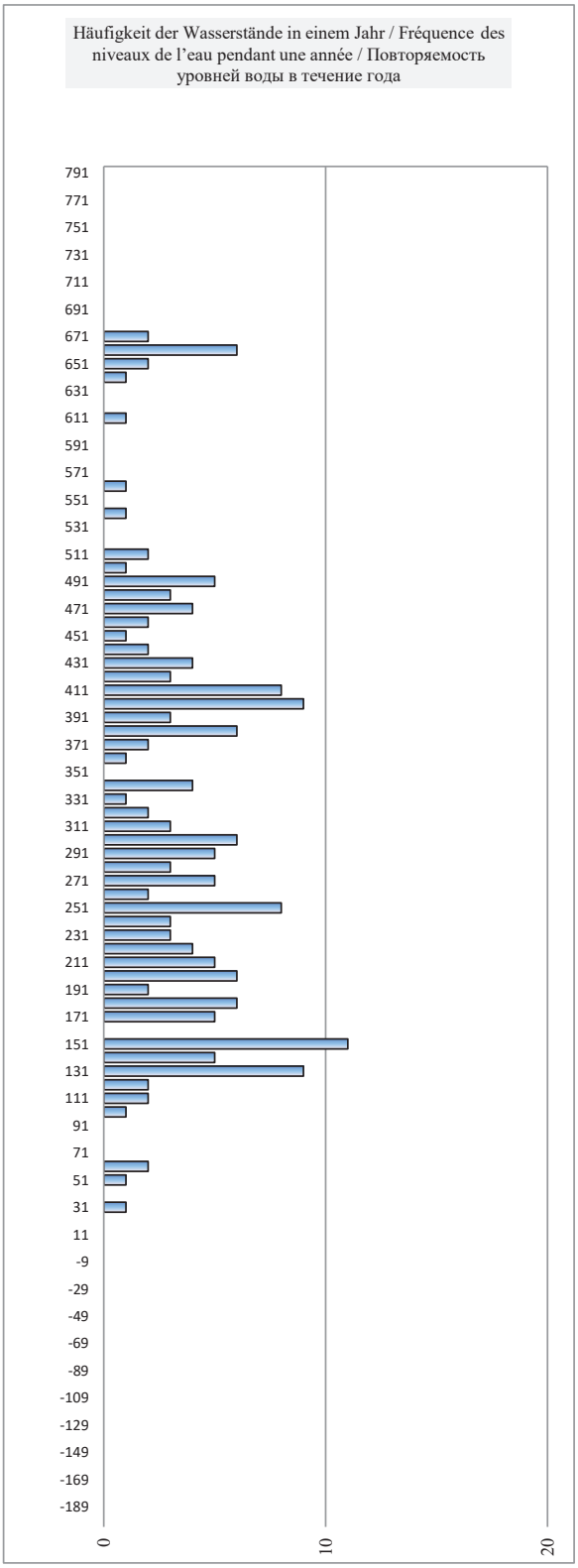

Rumänien / Roumanie / Румыния

Hydrologische Messstelle Station hydrométrique Водомерный пост	**BECHET** **БЕКЕТ**	Beginn der Messungen / Année de construction / Год основания	*1880*		
		Entfernung von Sulina / Distance de Sulina / Расстояние от Сулины km км	679,000		
		Absoluter Nullpunkt / Cote du «0» absolu / Абсолютная отметка «0» m м	MN	22,08	
Fläche des Einzugsgebiets / Superficie du bassin hydrographique / Площадь водосборного бассейна km^2 $км^2$		Höhe d. RNW-HSW / Cote de l'ENR-HNN / Отметка НСРУ-ВСУ cm см		*1981-2010*	

Hauptwerte der Wasserstände / Niveaux d'eau caractéristiques / Характерные уровни воды cm см				**Hauptwerte der Abflüsse / Débits d'eau caractéristiques / Характерные расходы воды m^3/s $м^3/с$**		
784	**700**	**845**	Maximum / Наивысший (MAX)			
02.06.1970	10.04.2000	23.04.2006				
-82	**-55**	**-71**	Minimum / Наинизший (MIN)			
24.01.1985	07.10.1992	06.09.2003				
291	**273**	**277**	Mittel / Moyenne / Средний (AVE)			
1970 - 1990	*1991 - 2000*	*2001 - 2010*	berücksichtigter Zeitraum / Période de calcul / Период наблюдений	*... - 1990*	*1991 - 2000*	*2001 - 2010*

I	II	III	IV	V	VI	VII	VIII	IX	X	XI	XII	Datum Date Дата	I	II	III	IV	V	VI	VII	VIII	IX	X	XI	XII
69	223	340	224	437	578	179	267	241	512	468	305	**1**												
69	208	332	230	437	539	190	292	236	502	461	290	**2**												
73	190	336	225	429	508	175	338	233	474	461	276	**3**												
96	172	344	212	427	491	161	316	237	462	458	269	**4**												
96	160	334	202	428	478	164	298	255	437	449	294	**5**												
109	160	332	196	450	464	172	293	305	425	426	319	**6**												
115	160	323	184	493	452	175	309	324	400	413	325	**7**												
94	154	357	172	514	441	179	349	347	378	421	356	**8**												
84	156	355	162	515	419	185	403	369	340	407	381	**9**												
99	157	327	150	499	405	175	427	365	320	365	391	**10**												
98	150	312	143	491	379	170	437	400	334	325	425	**11**												
109	179	334	141	471	340	164	441	422	329	320	457	**12**												
108	221	326	146	466	306	162	443	436	290	313	456	**13**												
113	218	311	140	455	285	158	426	448	251	313	460	**14**												
128	221	303	136	448	266	148	394	440	226	334	456	**15**												
128	248	293	143	498	241	158	379	459	210	345	430	**16**												
122	247	249	164	608	225	178	352	521	191	328	386	**17**												
110	263	235	171	672	219	202	318	550	185	331	354	**18**												
108	291	268	182	686	216	213	295	532	190	328	334	**19**												
109	306	268	238	682	213	228	314	509	203	352	334	**20**												
100	305	226	298	682	222	235	296	492	215	322	337	**21**												
94	306	201	306	686	240	224	293	490	195	301	318	**22**												
97	297	199	382	691	246	223	301	491	193	317	286	**23**												
109	300	194	421	694	225	203	294	495	210	322	286	**24**												
159	301	224	432	686	200	188	268	516	231	331	296	**25**												
189	309	202	447	678	181	180	250	522	278	342	285	**26**												
180	333	202	439	672	170	169	272	521	327	325	282	**27**												
197	341	209	441	664	172	170	270	523	397	323	277	**28**												
208		212	442	651	172	172	262	520	426	316	297	**29**												
219		224	436	622	169	212	253	516	433	315	288	**30**												
215		227		594		258	252		456		270	**31**												
I	**II**	**III**	**IV**	**V**	**VI**	**VII**	**VIII**	**IX**	**X**	**XI**	**XII**		**I**	**II**	**III**	**IV**	**V**	**VI**	**VII**	**VIII**	**IX**	**X**	**XI**	**XII**
219	341	357	447	694	578	258	443	550	512	468	460	MAX												
123	235	277	254	562	315	186	326	424	323	361	339	AVE												
69	150	194	136	427	169	148	250	233	185	301	269	MIN												
MIN	69			AVE	311	326		MAX	694			**2014**	MIN					AVE				MAX		

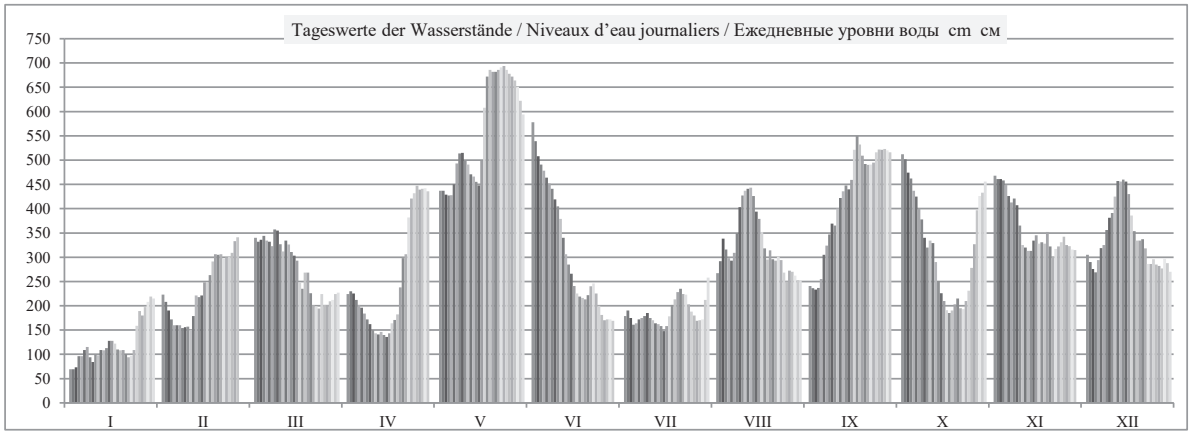

	HSW BCУ	I	II	III	IV	V	VI	VII	VIII	IX	X	XI	XII	2014
Tage mit Überschreitung des HSW / Jours où le HNN (HSW) a été dépassé / Дни, когда был превышен ВСУ (HSW)		0	0	0	0	0	0	0	0	0	0	0	0	**0**
Tage mit Unterschreitung des RNW / Jours où l'ENR n'a pas été atteint / Дни, когда не был достигнут НСРУ		0	0	0	0	0	0	0	0	0	0	0	0	**0**
Tage mit Überschreitung des HSW / Jours où le HNN a été dépassé / Дни, когда был превышен ВСУ (HNN)		0	0	0	0	0	0	0	0	0	0	0	0	**0**

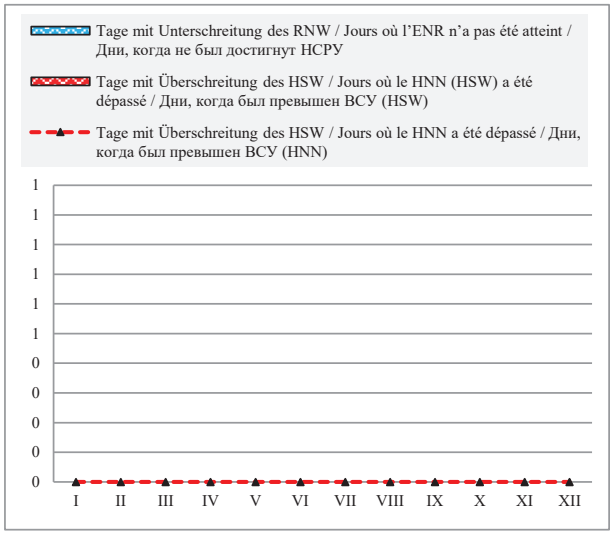

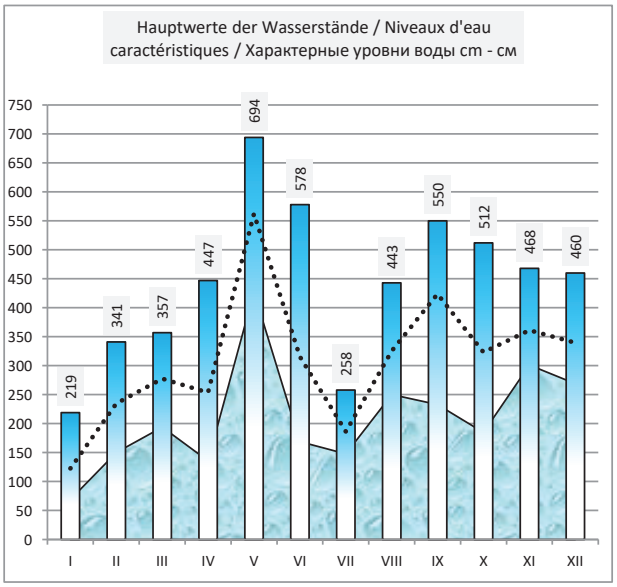

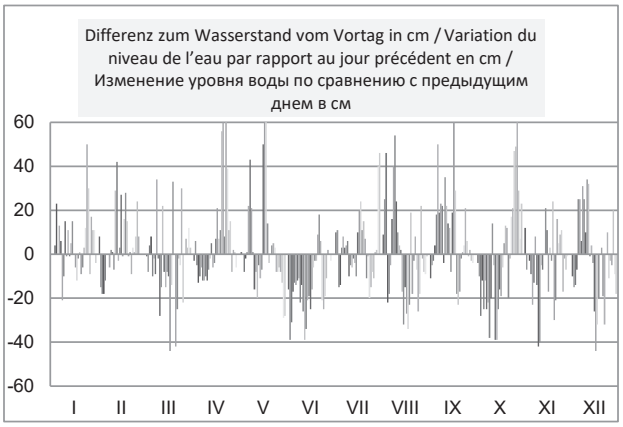

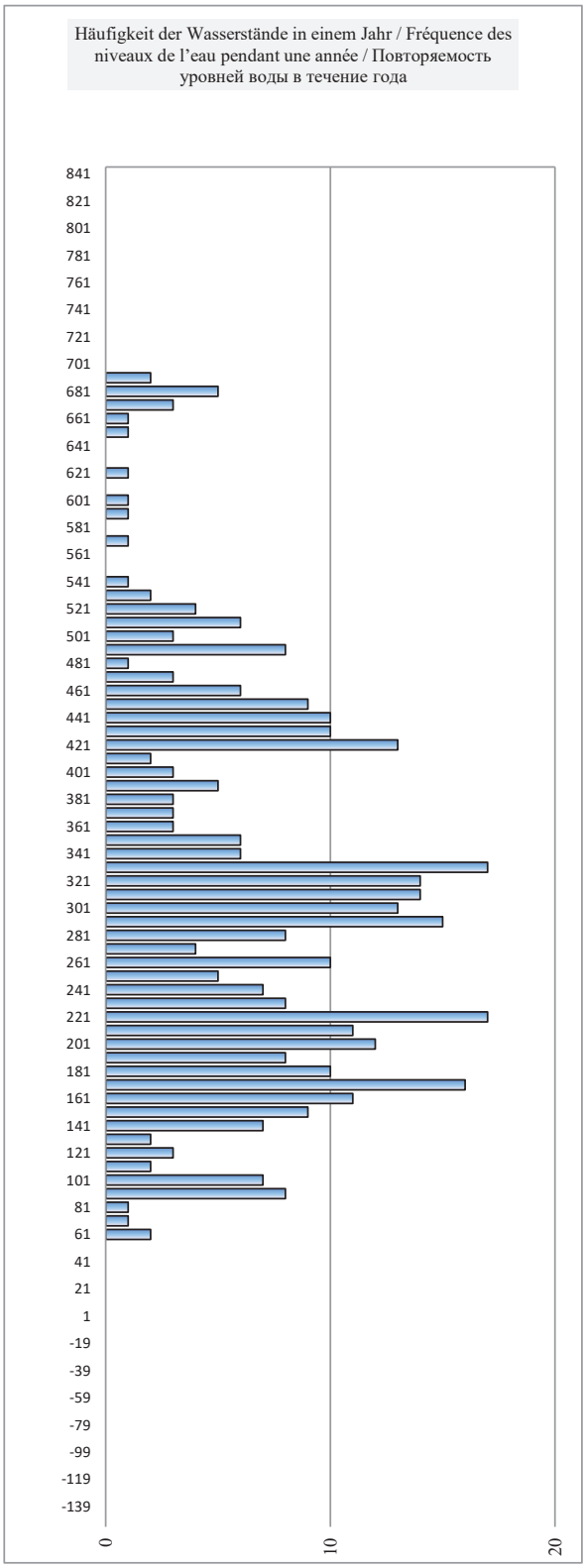

Bulgarien / Bulgarie / Болгария

Hydrologische Messstelle Station hydrométrique Водомерный пост	**ORIAHOVO** **ОРЯХОВО**		Beginn der Messungen / Année de construction / Год основания		*1924*	
			Entfernung von Sulina / Distance de Sulina / Расстояние от Сулины km км		678,000	
			Absoluter Nullpunkt / Cote du «0» absolu / Абсолютная отметка «0» m м	B	21,34	
Fläche des Einzugsgebiets / Superficie du bassin hydrographique / Площадь водосборного бассейна km^2 $км^2$	607 260		Höhe d. RNW-HSW / Cote de l'ENR-HNN / Отметка НСРУ-ВСУ cm см	**52**	*1981-2010*	**734**

Hauptwerte der Wasserstände / Niveaux d'eau caractéristiques / Характерные уровни воды cm см				**Hauptwerte der Abflüsse / Débits d'eau caractéristiques / Характерные расходы воды m^3/s $м^3/с$**		
786	**686**	**838**	Maximum / Наивысший (MAX)	**15116**	**11970**	**15409**
29.03.1981	10.04.2000	23.04.2006		28.02.1981	10.04.2000	23.04.2006
-100	**-39**	**-75**	Minimum / Наинизший (MIN)	**1480**	**1443**	**1665**
07.01.1954	01.09.1992	06.09.2003		07.01.1954	07.10.1992	06.09.2003
310	**274**	**278**	Mittel / Moyenne / Средний (AVE)	**5775**	**5562**	**5679**
1931 - 1990	*1991 - 2000*	*2001 - 2010*	berücksichtigter Zeitraum / Période de calcul / Период наблюдений	*1941 - 1990*	*1991 - 2000*	*2001 - 2010*

I	II	III	IV	V	VI	VII	VIII	IX	X	XI	XII	Datum Date Дата	I	II	III	IV	V	VI	VII	VIII	IX	X	XI	XII
74	220	342	227	438	575	184	271	241	512	459	309	**1**	3090	4926	6531	5016	7839	9776	4465	5589	5198	8875	8131	6090
74	211	338	233	439	537	194	298	242	503	455	293	**2**	3090	4810	6477	5094	7853	9231	4592	5945	5210	8748	8075	5878
77	192	340	226	430	506	178	340	235	476	455	281	**3**	3127	4567	6504	5003	7729	8790	4388	6504	5120	8368	8075	5720
101	176	346	210	430	492	165	318	243	464	452	274	**4**	3423	4363	6585	4797	7729	8593	4223	6210	5223	8201	8034	5628
100	165	340	205	429	479	168	301	260	439	444	298	**5**	3410	4223	6504	4733	7715	8410	4261	5984	5445	7853	7922	5945
113	164	337	199	452	466	177	297	312	428	422	322	**6**	3571	4211	6464	4656	8034	8229	4376	5931	6130	7701	7618	6263
120	167	328	188	495	454	182	314	330	400	410	326	**7**	3659	4249	6343	4516	8635	8061	4439	6157	6370	7317	7454	6317
100	156	362	175	514	444	190	350	352	382	417	354	**8**	3410	4110	6800	4350	8904	7922	4541	6638	6665	7071	7550	6692
88	160	359	168	514	420	189	399	373	343	404	380	**9**	3262	4160	6760	4261	8904	7591	4528	7303	6949	6544	7371	7044
104	162	332	154	498	408	179	423	371	325	367	390	**10**	3460	4186	6397	4085	8677	7426	4401	7632	6922	6303	6868	7180
102	155	318	148	489	381	174	431	402	339	330	415	**11**	3435	4097	6210	4009	8551	7058	4337	7743	7344	6491	6370	7522
112	185	338	145	472	348	168	435	425	333	324	450	**12**	3559	4477	6477	3971	8312	6611	4261	7798	7660	6410	6290	8006
113	221	331	150	468	310	165	434	440	293	318	448	**13**	3571	4939	6383	4034	8256	6104	4223	7784	7867	5878	6210	7978
119	219	315	143	456	287	163	419	450	258	319	452	**14**	3646	4913	6170	3946	8089	5799	4198	7577	8006	5419	6223	8034
135	223	308	142	451	270	152	391	445	228	338	445	**15**	3846	4965	6077	3934	8020	5576	4059	7194	7936	5029	6477	7936
134	252	300	148	507	245	163	376	464	202	347	423	**16**	3833	5341	5971	4009	8805	5249	4198	6990	8201	4695	6598	7632
126	250	254	168	606	226	182	351	524	194	332	383	**17**	3733	5315	5367	4261	10226	5003	4439	6652	9046	4592	6397	7085
116	267	246	176	668	220	204	321	548	190	335	355	**18**	3609	5537	5262	4363	11137	4926	4720	6250	9388	4541	6437	6706
114	301	274	188	682	216	211	299	530	194	358	338	**19**	3584	5984	5628	4516	11345	4874	4810	5958	9131	4592	6746	6477
113	311	269	245	680	212	232	313	510	207	353	336	**20**	3571	6117	5563	5249	11316	4823	5081	6143	8847	4759	6679	6450
106	314	228	304	680	225	236	300	492	213	326	339	**21**	3485	6157	5029	6024	11316	4990	5133	5971	8593	4836	6317	6491
100	310	210	314	683	245	226	297	490	198	305	322	**22**	3410	6104	4797	6157	11360	5249	5003	5931	8565	4643	6037	6263
103	300	200	389	688	248	223	307	492	197	321	292	**23**	3447	5971	4669	7166	11435	5288	4965	6064	8593	4631	6250	5865
110	306	198	424	692	224	206	298	498	206	326	291	**24**	3534	6051	4643	7646	11495	4977	4746	5945	8677	4746	6317	5852
162	307	225	434	683	201	192	271	516	237	334	300	**25**	4186	6064	4990	7784	11360	4682	4567	5589	8932	5146	6424	5971
192	314	204	453	675	187	184	255	521	286	344	290	**26**	4567	6157	4720	8047	11241	4503	4465	5380	9003	5786	6558	5839
185	337	205	440	668	175	173	277	521	332	329	287	**27**	4477	6464	4733	7867	11137	4350	4325	5668	9003	6397	6357	5799
200	344	210	444	660	177	174	273	523	395	326	280	**28**	4669	6558	4797	7922	11019	4376	4337	5615	9031	7248	6317	5707
210		210	444	647	175	178	266	519	422	320	297	**29**	4797		4797	7922	10827	4350	4388	5523	8975	7618	6237	5931
224		224	437	617	174	222	259	516	429	319	291	**30**	4977		4977	7825	10386	4337	4952	5432	8932	7715	6223	5852
208		228		596		262	254		449		274	**31**	4771		5029		10080		5471	5367		7992		5628
I	**II**	**III**	**IV**	**V**	**VI**	**VII**	**VIII**	**IX**	**X**	**XI**	**XII**		**I**	**II**	**III**	**IV**	**V**	**VI**	**VII**	**VIII**	**IX**	**X**	**XI**	**XII**
224	344	362	453	692	575	262	435	548	512	459	452	MAX	4977	6558	6800	8047	11495	9776	5471	7798	9388	8875	8131	8034
127	239	281	257	562	318	190	327	426	325	363	340	AVE	3749	5179	5731	5439	9604	6238	4545	6338	7699	6327	6819	6509
74	155	198	142	429	174	152	254	235	190	305	274	MIN	3090	4097	4643	3934	7715	4337	4059	5367	5120	4541	6037	5628
MIN	74			AVE	313	328		MAX	692			**2014**	MIN	3090			AVE	6186				MAX	11495	

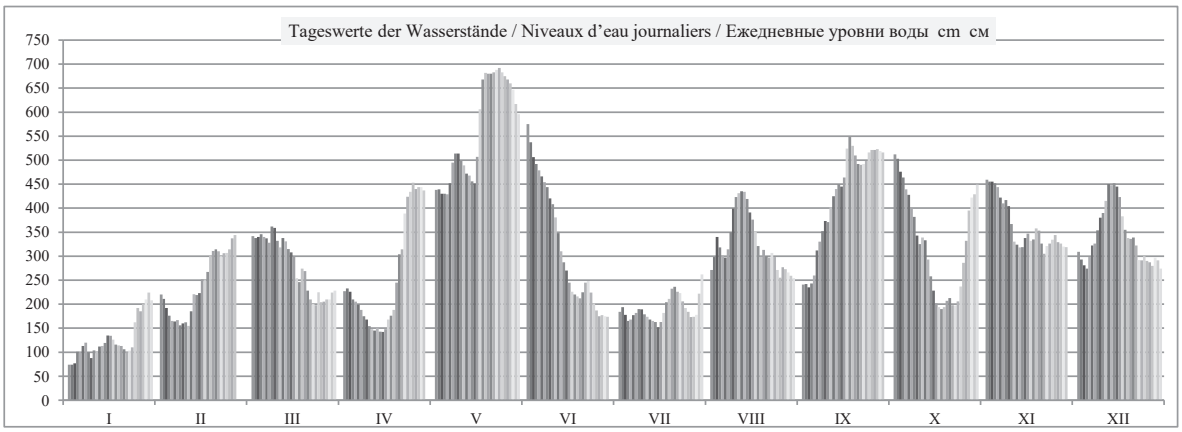

	HSW ВСУ	I	II	III	IV	V	VI	VII	VIII	IX	X	XI	XII	2014
Tage mit Überschreitung des HSW / Jours où le HNN (HSW) a été dépassé / Дни, когда был превышен ВСУ (HSW)		0	0	0	0	0	0	0	0	0	0	0	0	**0**
Tage mit Unterschreitung des RNW / Jours où l'ENR n'a pas été atteint / Дни, когда не был достигнут НСРУ		0	0	0	0	0	0	0	0	0	0	0	0	**0**
Tage mit Überschreitung des HSW / Jours où le HNN a été dépassé / Дни, когда был превышен ВСУ (HNN)		0	0	0	0	0	0	0	0	0	0	0	0	**0**

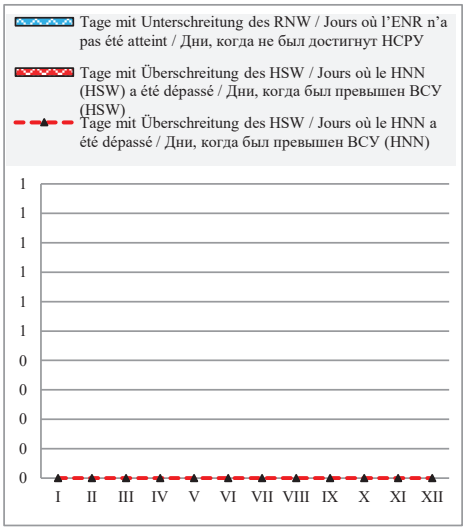

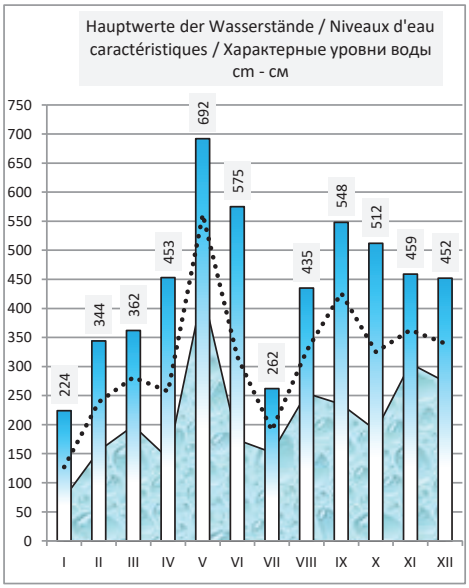

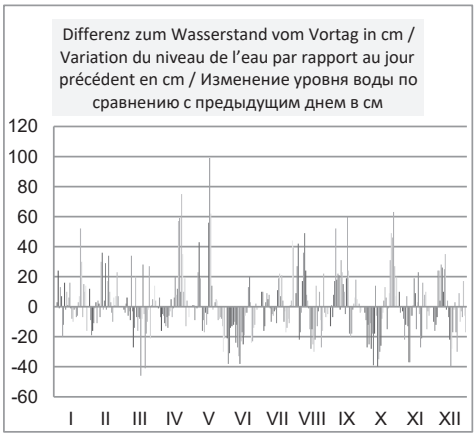

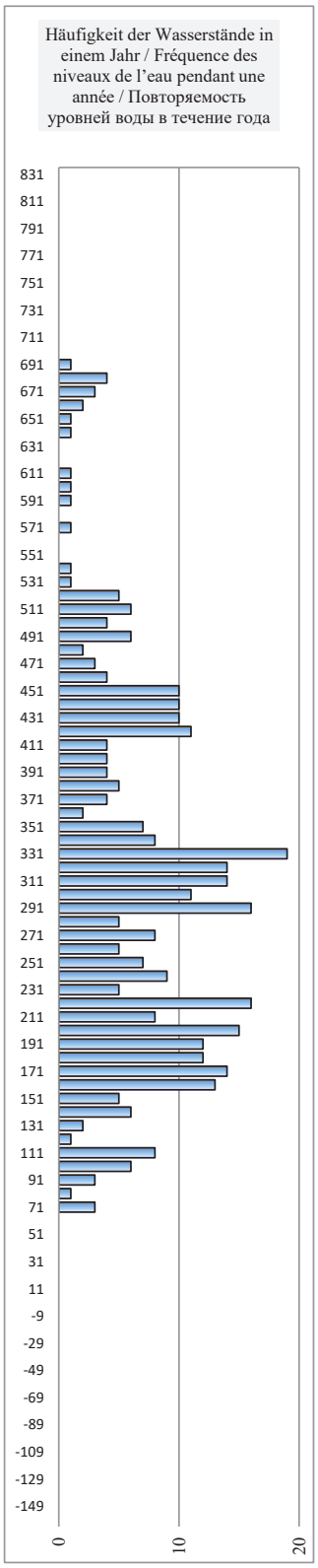

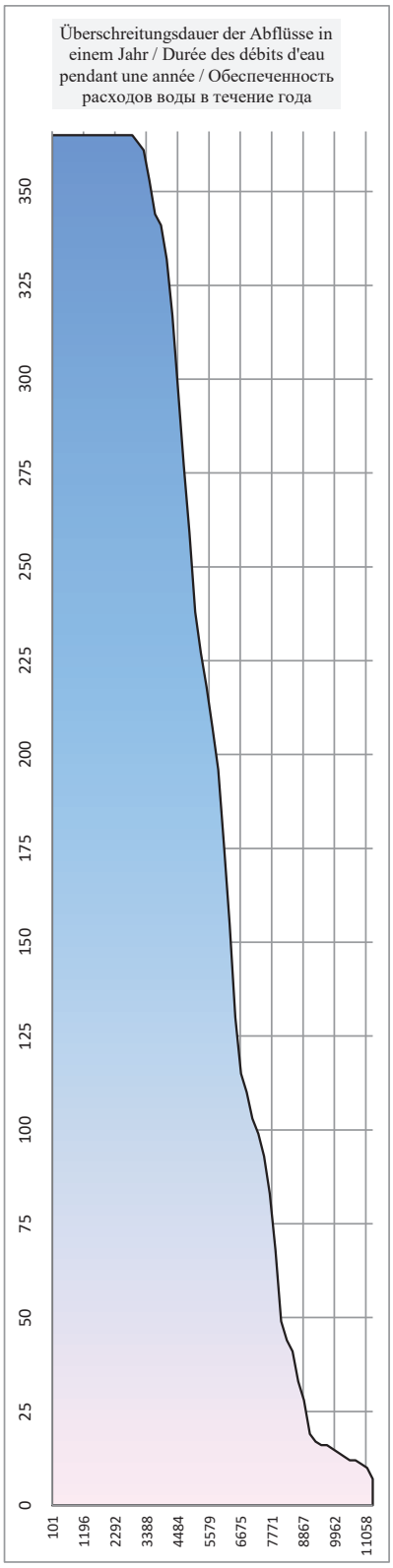

Rumänien / Roumanie / Румыния

Hydrologische Messstelle Station hydrométrique Водомерный пост	**CORABIA** **КОРАБИЯ**		Beginn der Messungen / Année de construction / Год основания		*1879*	
			Entfernung von Sulina / Distance de Sulina / Расстояние от Сулины km км		630,000	
			Absoluter Nullpunkt / Cote du «0» absolu / Абсолютная отметка «0» m м	MN	20,12	
Fläche des Einzugsgebiets / Superficie du bassin hydrographique / Площадь водосборного бассейна km^2 $км^2$		623 350	Höhe d. RNW-HSW / Cote de l'ENR-HNN / Отметка НСРУ-ВСУ cm см	**18**	*1981-2010*	**640**

Hauptwerte der Wasserstände / Niveaux d'eau caractéristiques / Характерные уровни воды cm см				**Hauptwerte der Abflüsse / Débits d'eau caractéristiques / Характерные расходы воды m^3/s $м^3/с$**		
796	**623**	**800**	Maximum / Наивысший (MAX)	**15578**	**12335**	**16000**
13.03.1954	11.04.2000	24.04.2006		01.04.1970	10.04.2000	23.04.2006
-101	**-76**	**-138**	Minimum / Наинизший (MIN)	**1121**	**1789**	**2017**
23.10.1947	08.10.1992	07.09.2003		01.10.1985	07.10.1992	06.09.2003
279	**218**	**224**	Mittel / Moyenne / Средний (AVE)	**5825**	**5545**	**5880**
1921 - 1990	*1991 - 2000*	*2001 - 2010*	berücksichtigter Zeitraum / Période de calcul / Период наблюдений	*1941 - 1990*	*1991 - 2000*	*2001 - 2010*

I	II	III	IV	V	VI	VII	VIII	IX	X	XI	XII	Datum Date Дата	I	II	III	IV	V	VI	VII	VIII	IX	X	XI	XII
30	177	288	180	385	521	129	236	190	460	404	253	**1**												
28	171	282	185	389	491	142	249	183	452	401	237	**2**												
29	156	283	182	384	459	136	292	181	427	400	225	**3**												
54	137	292	173	376	437	121	286	182	413	392	216	**4**												
59	123	287	159	379	426	115	258	194	390	390	232	**5**												
69	119	285	156	399	411	122	245	244	370	372	258	**6**												
78	119	285	146	430	397	129	253	274	350	353	268	**7**												
67	113	321	138	452	384	135	281	291	331	356	292	**8**												
49	113	317	126	456	365	142	328	311	298	353	330	**9**												
59	117	294	118	445	353	134	359	310	272	320	338	**10**												
64	110	268	108	433	332	129	373	334	275	280	372	**11**												
69	127	280	105	418	300	124	377	358	280	267	397	**12**												
73	170	284	108	410	262	124	380	373	250	260	402	**13**												
71	179	270	104	401	242	117	370	390	211	255	400	**14**												
87	179	260	101	396	223	108	343	386	181	271	396	**15**												
90	198	255	107	440	199	108	330	387	161	282	378	**16**												
87	204	223	125	519	181	125	307	448	147	278	340	**17**												
77	212	195	138	577	175	149	276	496	136	272	306	**18**												
71	236	213	147	605	172	164	249	488	141	292	284	**19**												
73	253	224	210	605	169	178	255	463	147	296	277	**20**												
64	256	194	275	607	176	189	249	443	159	284	280	**21**												
60	258	168	272	609	187	183	240	434	148	258	276	**22**												
59	251	155	321	613	199	180	244	436	139	260	243	**23**												
67	248	150	365	616	185	170	244	437	153	267	230	**24**												
93	250	169	384	612	162	154	222	455	166	274	240	**25**												
131	254	167	401	604	147	142	203	465	213	281	235	**26**												
135	274	158	395	597	134	132	213	465	256	275	228	**27**												
140	289	162	390	588	131	131	217	474	319	267	223	**28**												
167		168	389	578	131	141	210	472	356	260	235	**29**												
172		177	385	559	125	188	202	465	370	262	237	**30**												
169		183		538		236	197		385		222	**31**												
I	**II**	**III**	**IV**	**V**	**VI**	**VII**	**VIII**	**IX**	**X**	**XI**	**XII**		**I**	**II**	**III**	**IV**	**V**	**VI**	**VII**	**VIII**	**IX**	**X**	**XI**	**XII**
172	289	321	401	616	521	236	380	496	460	404	402	MAX	0	0	0	0	0	0	0	0	0	0	0	0
82	189	234	213	497	269	144	274	368	270	306	285	AVE	#DIV/0!	#DIV/0!	#DIV/0!	#DIV/0!	#DIV/0!	#DIV/0!	#DIV/0!	#DIV/0!	#DIV/0!	#DIV/0!	#DIV/0!	#DIV/0!
28	110	150	101	376	125	108	197	181	136	255	216	MIN	0	0	0	0	0	0	0	0	0	0	0	0
MIN	28			AVE	261	274		MAX	616		**2014**		MIN	0			AVE	#DIV/0!			MAX	0		

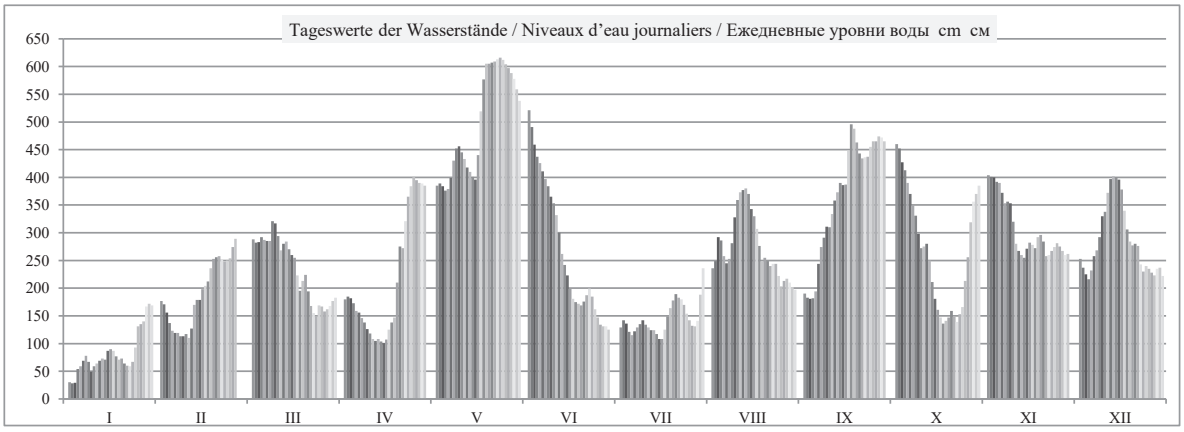

	HSW ВСУ	I	II	III	IV	V	VI	VII	VIII	IX	X	XI	XII	2014
Tage mit Überschreitung des HSW / Jours où le HNN (HSW) a été dépassé / Дни, когда был превышен ВСУ (HSW)		0	0	0	0	0	0	0	0	0	0	0	0	**0**
Tage mit Unterschreitung des RNW / Jours où l'ENR n'a pas été atteint / Дни, когда не был достигнут НСРУ		0	0	0	0	0	0	0	0	0	0	0	0	**0**
Tage mit Überschreitung des HSW / Jours où le HNN a été dépassé / Дни, когда был превышен ВСУ (HNN)		0	0	0	0	0	0	0	0	0	0	0	0	**0**

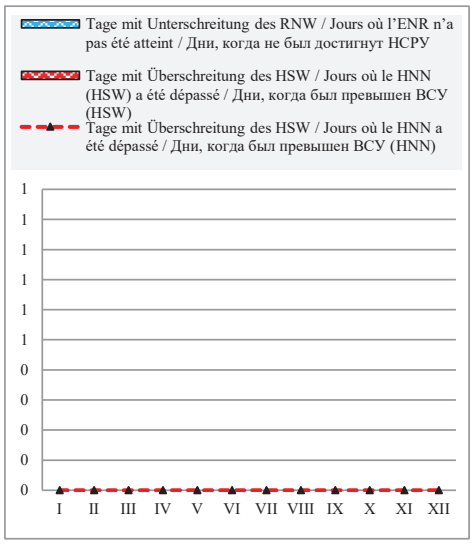

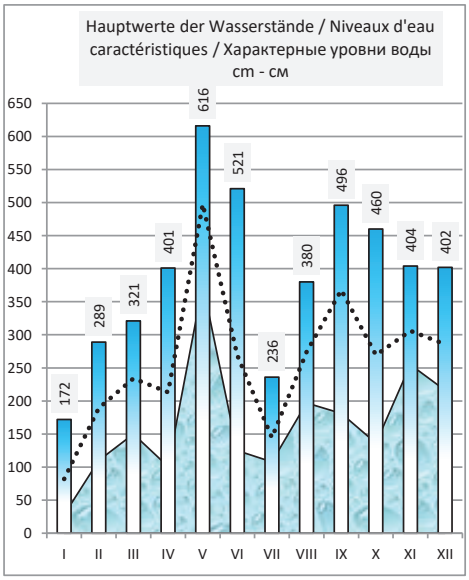

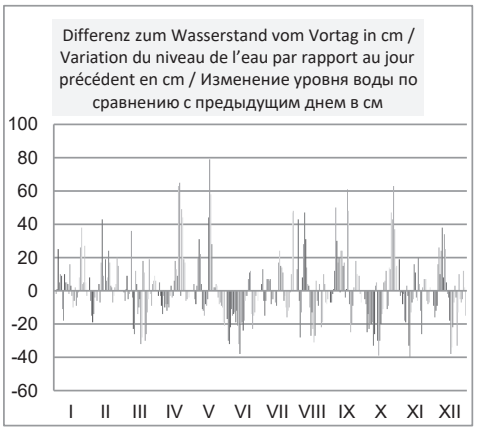

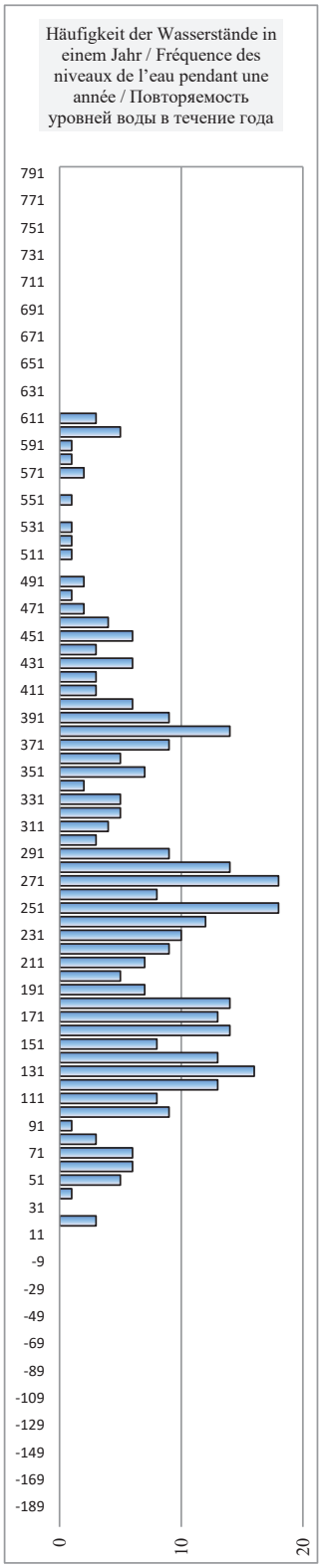

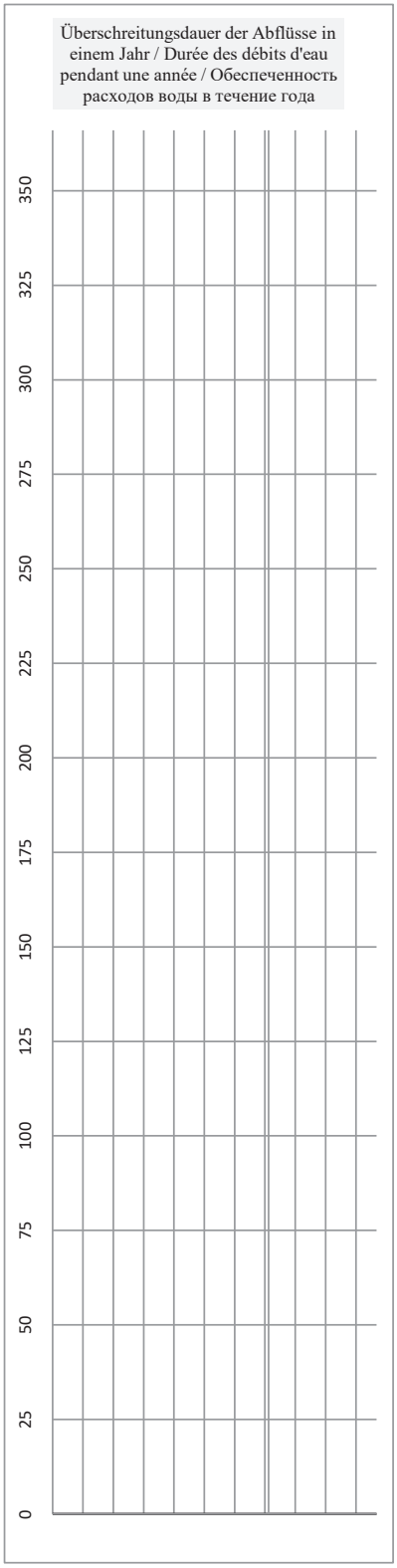

Bulgarien / Bulgarie / Болгария

Hydrologische Messstelle Station hydrométrique Водомерный пост	**NIKOPOL** **НИКОПОЛ**	Beginn der Messungen / Année de construction / Год основания	*1926*		
		Entfernung von Sulina / Distance de Sulina / Расстояние от Сулины km км	597,500		
		Absoluter Nullpunkt / Cote du «0» absolu / Абсолютная отметка «0» m м	B	17,35	
Fläche des Einzugsgebiets / Superficie du bassin hydrographique / Площадь водосборного бассейна km^2 $км^2$		Höhe d. RNW-HSW / Cote de l'ENR-HNN / Отметка НСРУ-ВСУ cm см		*1981-2010*	

Hauptwerte der Wasserstände / Niveaux d'eau caractéristiques / Характерные уровни воды cm см				**Hauptwerte der Abflüsse / Débits d'eau caractéristiques / Характерные расходы воды m^3/s $м^3/с$**		
		730	Maximum / Наивысший (MAX)			
		24.05.2014				
		78	Minimum / Наинизший (MIN)			
		278	Mittel / Moyenne / Средний (AVE)			
... - 1990	*1991 - 2000*	*2001 - 2010*	berücksichtigter Zeitraum / Période de calcul / Период наблюдений	*... - 1990*	*1991 - 2000*	*2001 - 2010*

I	II	III	IV	V	VI	VII	VIII	IX	X	XI	XII	Datum Date Дата	I	II	III	IV	V	VI	VII	VIII	IX	X	XI	XII
150	282	392	293	496	647	254	365	312	555	503	368	**1**												
150	276	388	297	504	618	268	363	307	549	505	357	**2**												
150	264	386	294	502	584	265	397	303	526	502	347	**3**												
166	247	392	292	489	564	250	395	304	513	494	340	**4**												
172	234	395	271	488	551	242	375	326	493	493	350	**5**												
182	229	400	270	520	532	250	365	354	475	480	362	**6**												
190	228	410	262	537	520	255	368	383	458	461	383	**7**												
183	224	440	252	554	502	260	390	399	440	461	405	**8**												
169	224	424	243	562	485	264	431	414	415	460	452	**9**												
173	226	402	237	557	478	259	460	419	390	434	458	**10**												
179	220	382	226	541	459	254	473	435	387	398	494	**11**												
180	240	384	222	530	428	257	479	456	391	382	508	**12**												
185	280	389	224	524	392	252	482	468	369	375	512	**13**												
182	290	380	219	515	373	245	467	486	336	368	506	**14**												
196	290	374	218	515	349	234	453	485	309	383	502	**15**												
202	309	360	223	572	323	235	442	483	289	385	489	**16**												
202	315	333	239	630	309	239	425	530	275	390	455	**17**												
191	324	308	259	680	303	270	393	580	265	384	425	**18**												
190	341	320	272	708	297	285	367	578	265	400	403	**19**												
187	364	328	352	718	297	297	366	560	269	407	393	**20**												
178	364	309	412	720	302	307	364	540	282	400	394	**21**												
176	364	286	398	722	308	305	356	529	276	380	394	**22**												
173	360	272	432	725	320	301	358	531	265	376	366	**23**												
178	354	267	477	730	309	297	357	530	287	382	351	**24**												
220	356	278	505	724	289	280	343	545	292	388	360	**25**												
248	358	283	518	718	280	265	327	555	330	392	355	**26**												
253	378	264	507	709	265	256	332	556	368	389	348	**27**												
253	390	277	503	703	264	265	337	565	416	382	344	**28**												
268		283	503	691	265	286	330	566	460	376	352	**29**												
274		290	501	678	256	344	322	560	474	377	360	**30**												
272		296		659		381	316		484		346	**31**												
I	**II**	**III**	**IV**	**V**	**VI**	**VII**	**VIII**	**IX**	**X**	**XI**	**XII**		**I**	**II**	**III**	**IV**	**V**	**VI**	**VII**	**VIII**	**IX**	**X**	**XI**	**XII**
274	390	440	518	730	647	381	482	580	555	505	512	MAX												
196	298	345	331	610	396	272	387	469	384	417	403	AVE												
150	220	264	218	488	256	234	316	303	265	368	340	MIN												
MIN				AVE				MAX			**2014**		MIN				AVE				MAX			

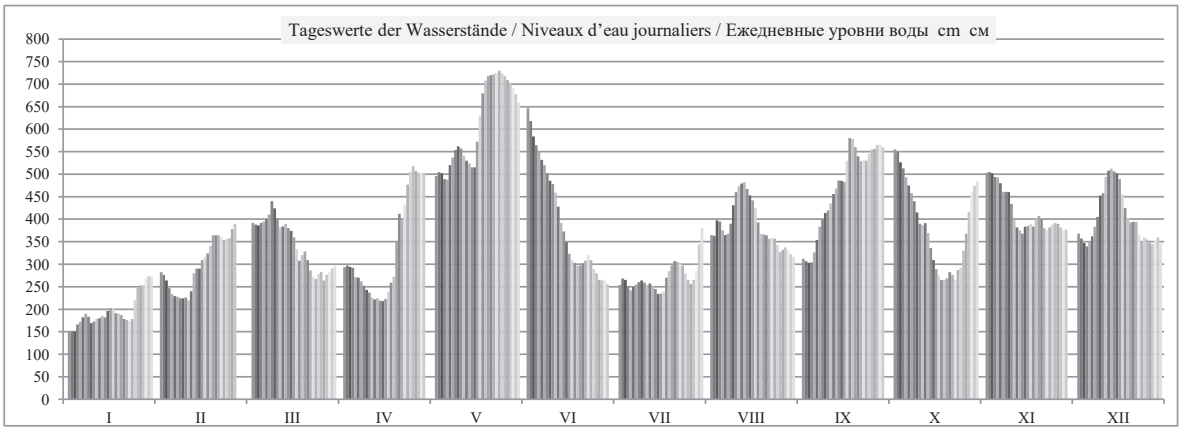

	HSW ВСУ	I	II	III	IV	V	VI	VII	VIII	IX	X	XI	XII	2014
Tage mit Überschreitung des HSW / Jours où le HNN (HSW) a été dépassé / Дни, когда был превышен ВСУ (HSW)		0	0	0	0	0	0	0	0	0	0	0	0	**0**
Tage mit Unterschreitung des RNW / Jours où l'ENR n'a pas été atteint / Дни, когда не был достигнут НСРУ		0	0	0	0	0	0	0	0	0	0	0	0	**0**
Tage mit Überschreitung des HSW / Jours où le HNN a été dépassé / Дни, когда был превышен ВСУ (HNN)		0	0	0	0	0	0	0	0	0	0	0	0	**0**

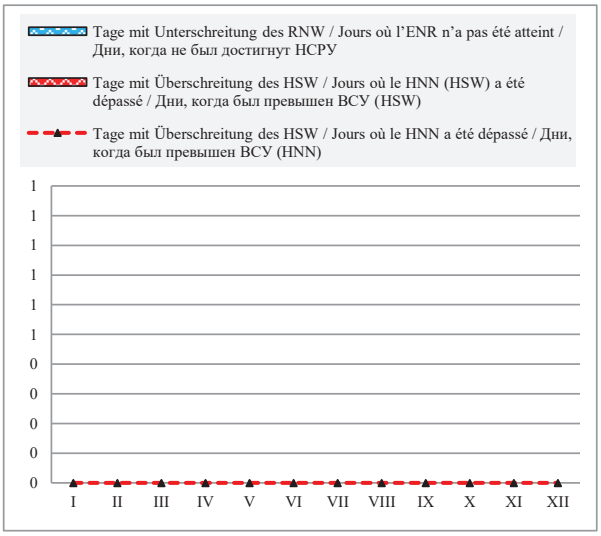

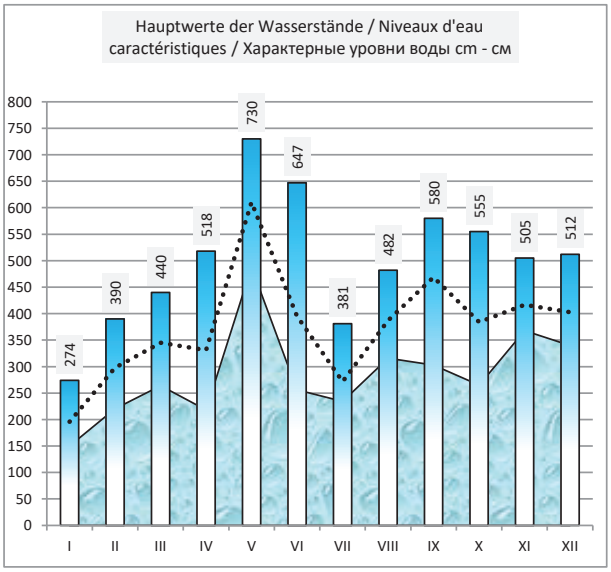

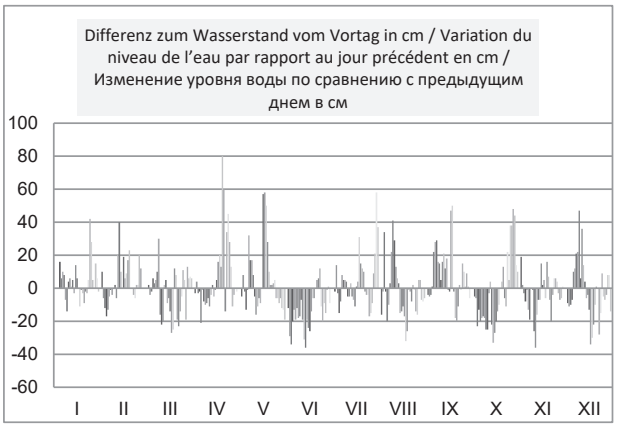

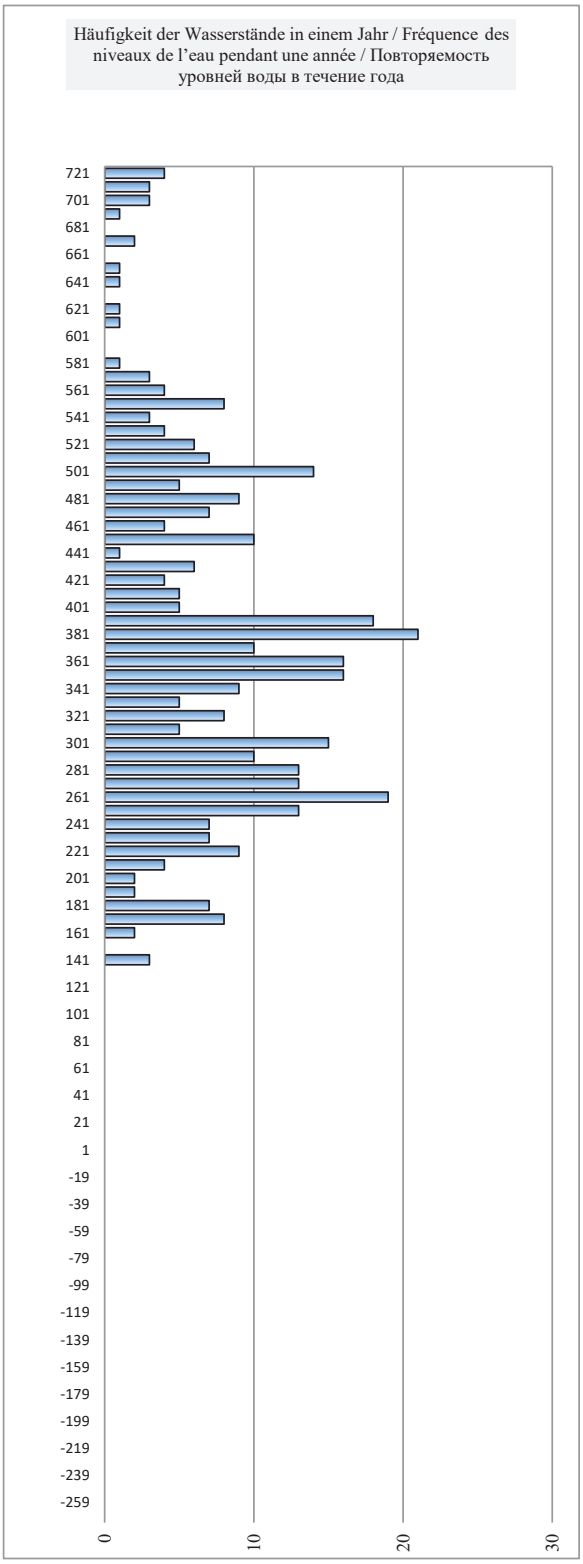

Rumänien / Roumanie / Румыния

Hydrologische Messstelle Station hydrométrique Водомерный пост	**TURNU MAGURELE** **ТУРНУ МЭГУРЕЛЕ**	Beginn der Messungen / Année de construction / Год основания	*1879*		
		Entfernung von Sulina / Distance de Sulina / Расстояние от Сулины km км	597,000		
		Absoluter Nullpunkt / Cote du «0» absolu / Абсолютная отметка «0» m м	MN	19,13	
Fläche des Einzugsgebiets / Superficie du bassin hydrographique / Площадь водосборного бассейна km^2 $км^2$		Höhe d. RNW-HSW / Cote de l'ENR-HNN / Отметка НСРУ-ВСУ cm см		*1981-2010*	

Hauptwerte der Wasserstände / Niveaux d'eau caractéristiques / Характерные уровни воды cm см				**Hauptwerte der Abflüsse / Débits d'eau caractéristiques / Характерные расходы воды m^3/s $м^3/с$**		
710	**620**	**790**	Maximum / Наивысший (MAX)			
01.06.1970	11.04.2000	24.04.2006				
-45	**-42**	**-64**	Minimum / Наинизший (MIN)			
11.09.1990	08.10.1992	07.09.2003				
247	**243**	**253**	Mittel / Moyenne / Средний (AVE)			
1970 - 1990	*1991 - 2000*	*2001 - 2010*	berücksichtigter Zeitraum / Période de calcul / Период наблюдений	*... - 1990*	*1991 - 2000*	*2001 - 2010*

I	II	III	IV	V	VI	VII	VIII	IX	X	XI	XII	Datum Date Дата	I	II	III	IV	V	VI	VII	VIII	IX	X	XI	XII
62	195	299	200	400	550	162	274	219	460	400	276	**1**												
60	192	295	203	407	526	175	268	214	455	409	266	**2**												
60	178	292	199	405	496	175	302	210	434	407	254	**3**												
75	157	300	196	393	471	160	306	210	416	400	246	**4**												
83	145	302	184	393	457	150	284	220	400	400	255	**5**												
91	137	302	176	420	440	153	270	256	380	387	279	**6**												
100	136	314	170	441	424	160	275	290	365	368	292	**7**												
95	132	345	161	458	410	165	296	308	348	368	312	**8**												
81	132	333	150	467	390	172	336	323	324	368	354	**9**												
84	135	313	141	463	380	168	368	328	309	344	364	**10**												
90	128	289	133	449	366	161	379	340	293	308	398	**11**												
90	144	291	129	436	339	164	384	360	300	290	412	**12**												
94	186	300	131	428	306	160	387	378	278	283	418	**13**												
91	200	289	126	422	280	153	382	390	246	276	413	**14**												
105	200	280	124	417	258	145	358	390	216	287	409	**15**												
109	216	272	130	472	230	145	350	388	197	298	396	**16**												
109	222	246	143	524	217	154	332	432	181	300	365	**17**												
101	230	216	163	577	210	175	302	480	171	292	335	**18**												
94	247	226	175	612	206	192	278	488	171	304	312	**19**												
96	264	236	251	620	206	202	273	465	176	314	300	**20**												
90	270	220	316	624	208	212	272	446	190	310	302	**21**												
87	273	194	302	628	213	214	260	435	184	289	304	**22**												
84	268	180	332	631	226	208	262	438	173	282	274	**23**												
88	260	173	375	634	219	205	266	433	184	288	258	**24**												
112	264	183	405	631	197	190	250	446	198	294	266	**25**												
152	264	190	420	624	185	172	236	456	224	301	266	**26**												
164	278	180	414	616	173	164	239	461	268	301	258	**27**												
164	299	182	406	608	171	167	244	470	323	290	252	**28**												
184		189	408	598	172	191	237	470	363	281	259	**29**												
191		198	404	583	162	245	230	466	378	283	265	**30**												
190		203		566		287	223		389		255	**31**												
I	**II**	**III**	**IV**	**V**	**VI**	**VII**	**VIII**	**IX**	**X**	**XI**	**XII**		**I**	**II**	**III**	**IV**	**V**	**VI**	**VII**	**VIII**	**IX**	**X**	**XI**	**XII**
191	299	345	420	634	550	287	387	488	460	409	418	MAX												
106	205	253	236	514	303	179	294	374	290	324	310	AVE												
60	128	173	124	393	162	145	223	210	171	276	246	MIN												
MIN	60			AVE	283	295		MAX	634			**2014**	MIN				AVE				MAX			

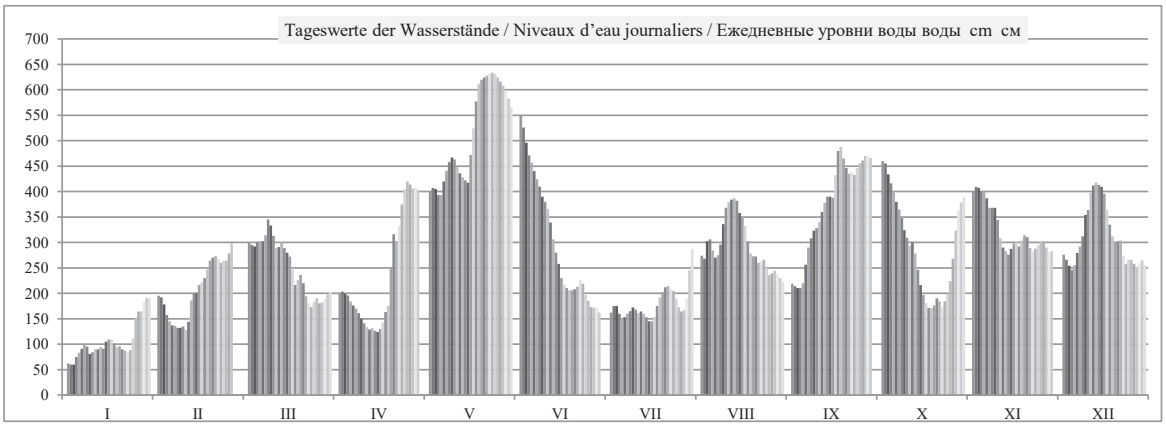

	HSW ВСУ	I	II	III	IV	V	VI	VII	VIII	IX	X	XI	XII	2014
Tage mit Überschreitung des HSW / Jours où le HNN (HSW) a été dépassé / Дни, когда был превышен ВСУ (HSW)		0	0	0	0	0	0	0	0	0	0	0	0	**0**
Tage mit Unterschreitung des RNW / Jours où l'ENR n'a pas été atteint / Дни, когда не был достигнут НСРУ		0	0	0	0	0	0	0	0	0	0	0	0	**0**
Tage mit Überschreitung des HSW / Jours où le HNN a été dépassé / Дни, когда был превышен ВСУ (HNN)		0	0	0	0	0	0	0	0	0	0	0	0	**0**

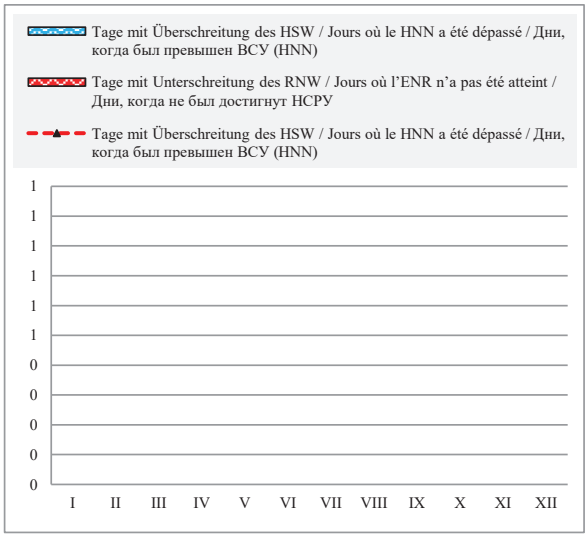

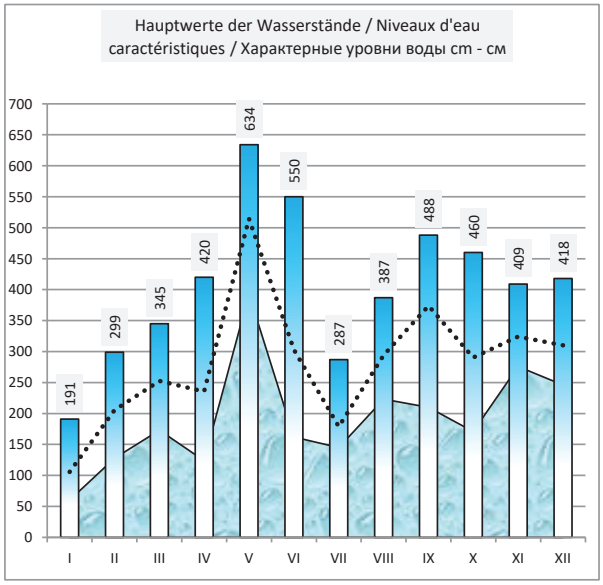

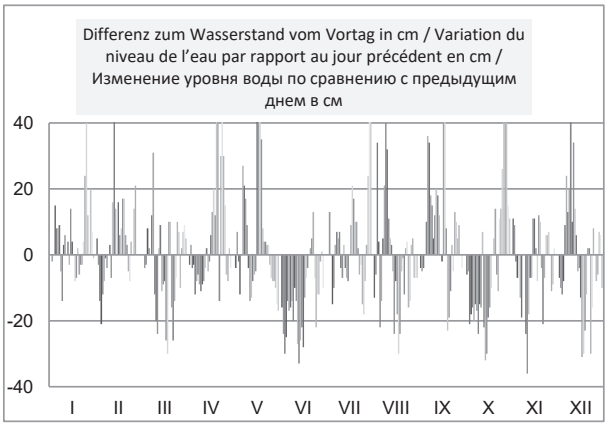

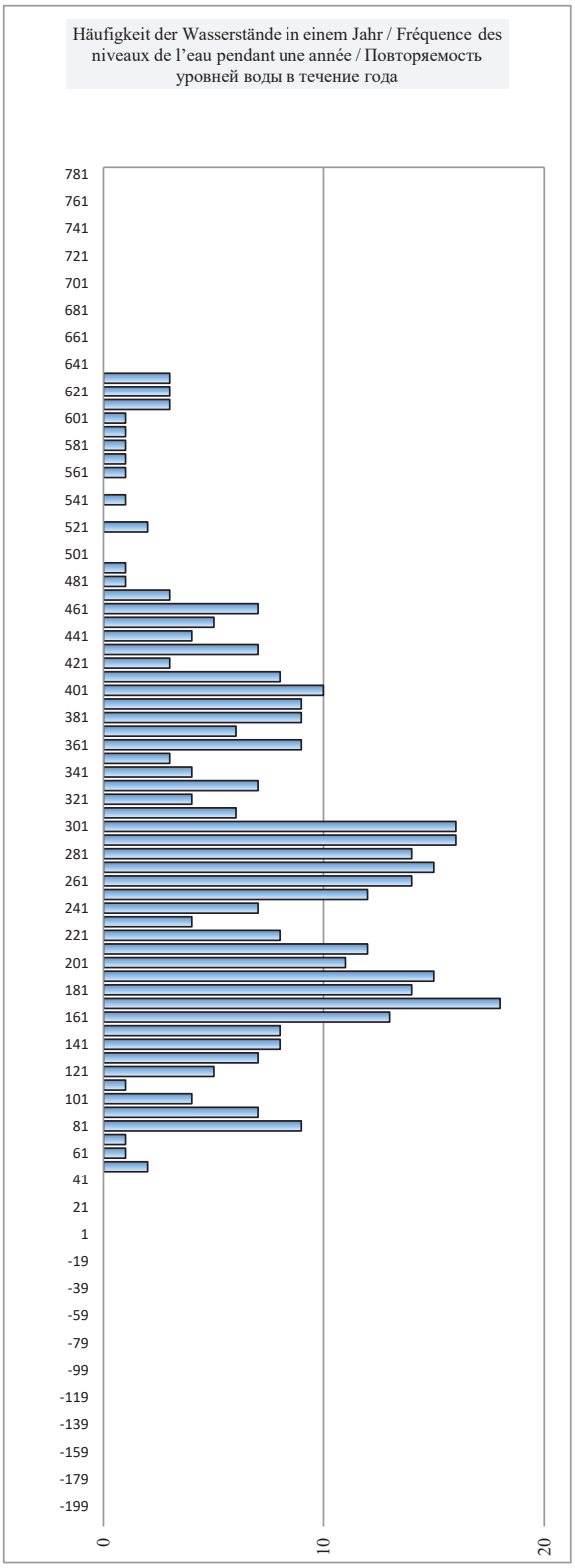

Bulgarien / Bulgarie / Болгария

Hydrologische Messstelle Station hydrométrique Водомерный пост	**SVISTOV** **СВИШТОВ**		Beginn der Messungen / Année de construction / Год основания		*1913*	
			Entfernung von Sulina / Distance de Sulina / Расстояние от Сулины km км		554,300	
			Absoluter Nullpunkt / Cote du «0» absolu / Абсолютная отметка «0» m м	B	14,89	
Fläche des Einzugsgebiets / Superficie du bassin hydrographique / Площадь водосборного бассейна km^2 $км^2$		650 340	Höhe d. RNW-HSW / Cote de l'ENR-HNN / Отметка НСРУ-ВСУ cm см	**68**	*1981-2010*	**770**

Hauptwerte der Wasserstände / Niveaux d'eau caractéristiques / Характерные уровни воды cm см				**Hauptwerte der Abflüsse / Débits d'eau caractéristiques / Характерные расходы воды m^3/s $м^3/с$**		
929	**695**	**876**	Maximum / Наивысший (MAX)	**15120**	**12387**	**15046**
13.03.1942	12.04.2000	24.04.2006		02.06.1970	12.04.2000	24.04.2006
-48	**-16**	**-55**	Minimum / Наинизший (MIN)	**1560**	**1779**	**1658**
22.10.1947	08.10.1992	07.09.2003		08.01.1954	08.10.1992	07.09.2003
352	**286**	**298**	Mittel / Moyenne / Средний (AVE)	**6010**	**5777**	**5995**
1921 - 1990	*1991 - 2000*	*2001 - 2010*	berücksichtigter Zeitraum / Période de calcul / Период наблюдений	*1941 - 1990*	*1991 - 2000*	*2001 - 2010*

I	II	III	IV	V	VI	VII	VIII	IX	X	XI	XII	Datum Date Дата	I	II	III	IV	V	VI	VII	VIII	IX	X	XI	XII
90	224	350	244	469	648	198	330	264	532	475	333	**1**	3135	4846	6511	5107	8134	10666	4509	6243	5369	9012	8217	6283
86	228	348	246	472	628	210	323	259	525	481	324	**2**	3085	4898	6484	5133	8175	10377	4665	6150	5303	8914	8300	6163
88	222	344	244	473	591	214	344	253	510	480	312	**3**	3110	4820	6431	5107	8189	9847	4716	6431	5225	8704	8286	6003
96	202	348	240	464	559	200	359	254	489	474	303	**4**	3211	4561	6484	5055	8064	9393	4535	6632	5238	8411	8203	5884
108	184	356	229	460	537	186	341	258	472	469	309	**5**	3362	4329	6592	4911	8009	9082	4355	6390	5290	8175	8134	5963
115	176	356	221	481	518	184	324	290	449	459	331	**6**	3450	4226	6592	4807	8300	8816	4329	6163	5711	7857	7995	6257
126	171	368	213	504	499	190	323	330	434	438	348	**7**	3589	4162	6753	4703	8620	8550	4406	6150	6243	7651	7706	6484
126	168	402	201	525	486	199	336	350	415	431	364	**8**	3589	4124	7214	4548	8914	8369	4522	6323	6511	7391	7610	6699
114	167	406	189	539	465	209	374	367	390	432	404	**9**	3437	4111	7269	4393	9111	8078	4652	6834	6740	7051	7624	7241
112	167	386	180	537	452	208	410	377	359	413	435	**10**	3412	4111	6997	4278	9082	7899	4639	7323	6875	6632	7364	7665
116	164	358	170	525	437	196	434	387	344	378	469	**11**	3462	4073	6619	4149	8914	7692	4484	7651	7010	6431	6888	8134
115	174	348	164	509	406	195	443	410	348	350	497	**12**	3450	4201	6484	4073	8690	7269	4471	7775	7323	6484	6511	8522
123	212	354	165	500	370	198	446	428	336	338	502	**13**	3551	4690	6565	4085	8564	6780	4509	7816	7569	6323	6350	8592
120	238	348	160	494	341	188	444	445	303	328	495	**14**	3513	5028	6484	4021	8481	6390	4380	7789	7802	5884	6216	8494
130	246	337	157	489	316	182	425	451	270	335	488	**15**	3640	5133	6337	3983	8411	6056	4303	7528	7885	5448	6310	8397
142	256	328	162	525	286	175	411	449	245	345	476	**16**	3792	5264	6216	4047	8914	5659	4213	7337	7857	5120	6444	8230
140	266	310	173	584	266	184	394	481	228	351	448	**17**	3767	5395	5977	4188	9748	5395	4329	7105	8300	4898	6525	7844
134	274	275	197	640	258	208	365	535	210	344	411	**18**	3690	5500	5513	4497	10550	5290	4639	6713	9054	4665	6431	7337
127	288	269	218	679	250	227	336	554	209	351	382	**19**	3602	5685	5435	4768	11115	5185	4885	6323	9322	4652	6525	6943
125	304	283	275	695	250	242	322	540	210	369	363	**20**	3576	5897	5619	5513	11349	5185	5081	6136	9125	4665	6767	6686
120	316	272	362	702	258	249	322	521	222	371	361	**21**	3513	6056	5474	6672	11451	5290	5172	6136	8858	4820	6794	6659
120	322	248	370	706	266	255	310	506	224	365	364	**22**	3513	6136	5159	6780	11510	5395	5251	5977	8648	4846	6713	6699
114	318	228	386	711	270	250	309	501	214	344	341	**23**	3437	6083	4898	6997	11583	5448	5185	5963	8578	4716	6431	6390
116	312	218	427	714	267	249	313	502	220	343	317	**24**	3462	6003	4768	7555	11627	5408	5172	6017	8592	4794	6417	6070
126	310	218	464	714	248	235	301	510	240	347	315	**25**	3589	5977	4768	8064	11627	5159	4989	5857	8704	5055	6471	6043
172	310	234	485	708	234	217	286	525	268	350	317	**26**	4175	5977	4976	8355	11539	4976	4755	5659	8914	5421	6511	6070
194	325	225	487	700	218	205	281	531	301	352	310	**27**	4458	6176	4859	8383	11422	4768	4600	5593	8998	5857	6538	5977
195	343	223	478	692	210	204	288	538	357	344	306	**28**	4471	6417	4833	8258	11305	4665	4587	5685	9097	6605	6431	5923
208		230	476	683	210	223	284	542	405	338	306	**29**	4639		4924	8230	11173	4665	4833	5632	9153	7255	6350	5923
218		235	473	672	204	269	276	538	435	336	317	**30**	4768		4989	8189	11013	4587	5435	5527	9097	7665	6323	6070
222		245		659		329	268		452		311	**31**	4820		5120		10825		6230	5421		7899		5990
I	**II**	**III**	**IV**	**V**	**VI**	**VII**	**VIII**	**IX**	**X**	**XI**	**XII**		**I**	**II**	**III**	**IV**	**V**	**VI**	**VII**	**VIII**	**IX**	**X**	**XI**	**XII**
222	343	406	487	714	648	329	446	554	532	481	502	MAX	4820	6417	7269	8383	11627	10666	6230	7816	9322	9012	8300	8592
133	246	305	282	588	365	215	346	430	342	384	373	AVE	3686	5139	5914	5628	9820	6745	4736	6461	7613	6429	6980	6827
86	164	218	157	460	204	175	268	253	209	328	303	MIN	3085	4073	4768	3983	8009	4587	4213	5421	5225	4652	6216	5884
MIN	86			AVE	335	348		MAX	714			**2014**	MIN	3085			AVE	6337			MAX	11627		

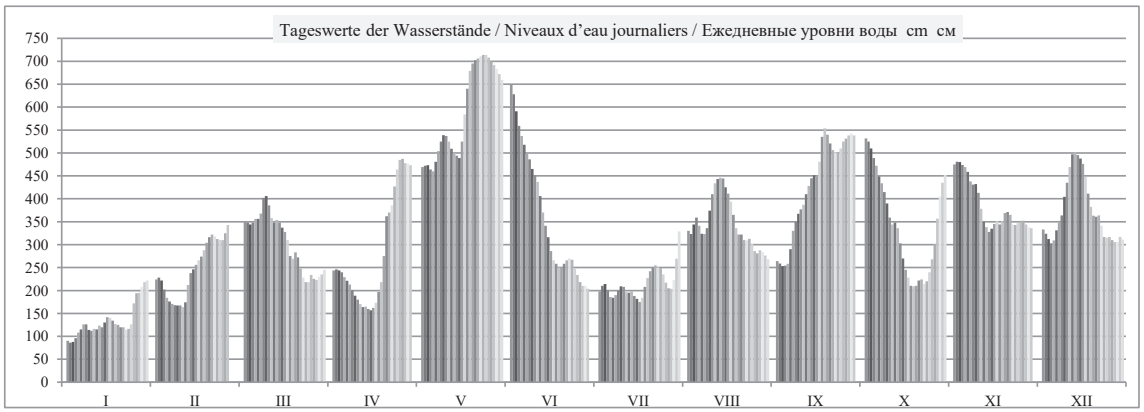

	HSW ВСУ	I	II	III	IV	V	VI	VII	VIII	IX	X	XI	XII	2014
Tage mit Überschreitung des HSW / Jours où le HNN (HSW) a été dépassé / Дни, когда был превышен ВСУ (HSW)		0	0	0	0	0	0	0	0	0	0	0	0	**0**
Tage mit Unterschreitung des RNW / Jours où l'ENR n'a pas été atteint / Дни, когда не был достигнут НСРУ		0	0	0	0	0	0	0	0	0	0	0	0	**0**
Tage mit Überschreitung des HSW / Jours où le HNN a été dépassé / Дни, когда был превышен ВСУ (HNN)		0	0	0	0	0	0	0	0	0	0	0	0	**0**



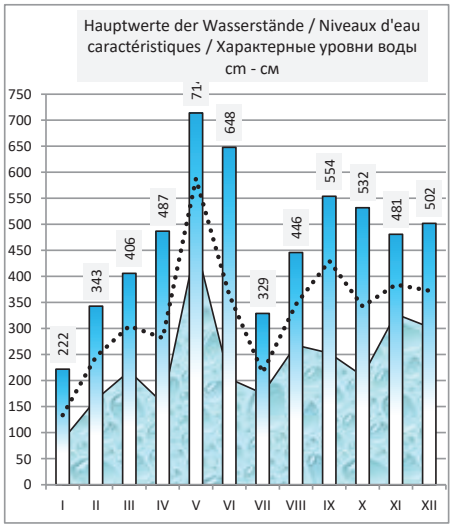

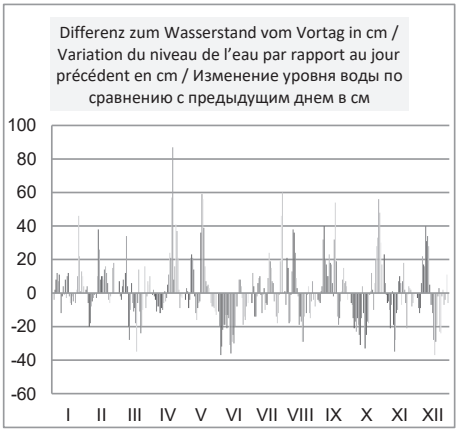

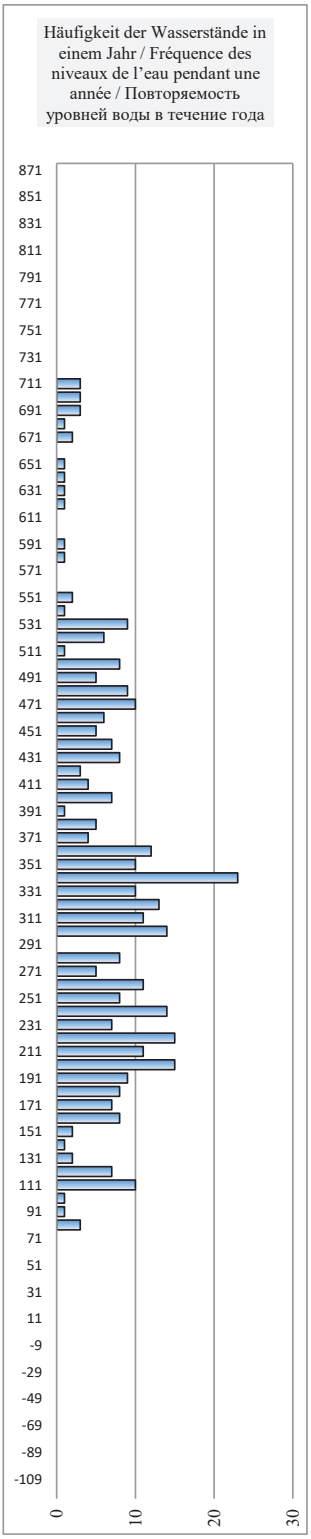

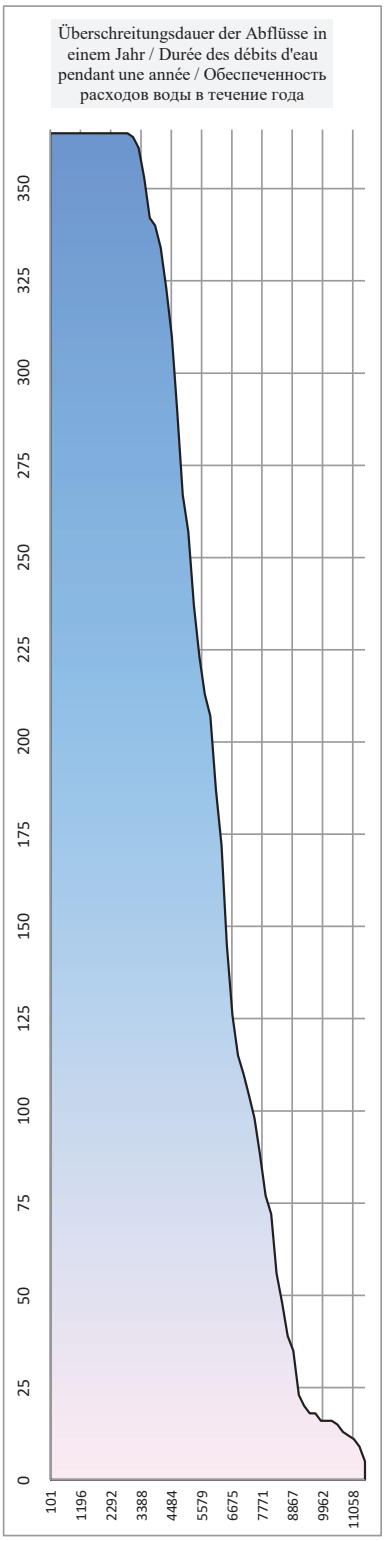

Rumänien / Roumanie / Румыния

Hydrologische Messstelle Station hydrométrique Водомерный пост	**ZIMNICEA** **ЗИМНИЧА**	Beginn der Messungen / Année de construction / Год основания		*1889*	
		Entfernung von Sulina / Distance de Sulina / Расстояние от Сулины km км		553,650	
		Absoluter Nullpunkt / Cote du «0» absolu / Абсолютная отметка «0» m м	MN	16,22	
Fläche des Einzugsgebiets / Superficie du bassin hydrographique / Площадь водосборного бассейна km^2 $км^2$	658 400	Höhe d. RNW-HSW / Cote de l'ENR-HNN / Отметка НСРУ-ВСУ cm см		*1981-2010*	

Hauptwerte der Wasserstände / Niveaux d'eau caractéristiques / Характерные уровни воды cm см				**Hauptwerte der Abflüsse / Débits d'eau caractéristiques / Характерные расходы воды m^3/s $м^3/с$**		
699	**658**	**839**	Maximum / Наивысший (MAX)			
12.04.1988	16.04.2000	24.04.2006				
-44	**-39**	**-66**	Minimum / Наинизший (MIN)			
11.09.1990	08.10.1992	07.09.2003				
274	**256**	**271**	Mittel / Moyenne / Средний (AVE)			
1977 - 1990	*1991 - 2000*	*2001 - 2010*	berücksichtigter Zeitraum / Période de calcul / Период наблюдений	*... - 1990*	*1991 - 2000*	*2001 - 2010*

I	II	III	IV	V	VI	VII	VIII	IX	X	XI	XII	Datum Date Дата	I	II	III	IV	V	VI	VII	VIII	IX	X	XI	XII
60	193	317	213	436	614	171	300	233	498	442	300	**1**												
58	197	315	213	439	598	178	293	229	493	450	292	**2**												
58	188	313	214	440	562	184	310	223	478	447	280	**3**												
66	171	317	209	431	529	172	330	223	457	442	272	**4**												
81	156	322	198	429	506	159	312	227	440	436	279	**5**												
88	145	325	191	445	488	156	295	258	420	427	300	**6**												
97	141	336	181	471	469	160	291	298	403	409	317	**7**												
99	139	368	172	491	456	170	304	320	385	400	332	**8**												
87	137	376	161	506	435	177	338	336	360	402	372	**9**												
83	138	356	152	503	422	176	376	346	330	382	403	**10**												
90	137	326	143	494	411	168	401	353	315	348	437	**11**												
89	144	317	136	478	378	166	410	376	317	320	465	**12**												
95	177	322	138	468	344	170	415	393	306	308	470	**13**												
92	207	315	133	462	313	161	412	412	275	300	463	**14**												
101	212	307	129	457	289	155	392	420	242	305	455	**15**												
111	223	295	135	489	259	147	380	417	216	315	443	**16**												
112	234	278	145	544	237	155	362	445	198	320	417	**17**												
106	240	245	167	598	227	175	337	497	182	314	380	**18**												
97	257	238	185	640	221	195	307	519	177	321	350	**19**												
97	274	250	235	657	219	210	292	508	179	337	330	**20**												
93	284	242	325	665	226	217	292	489	190	340	329	**21**												
90	291	218	339	667	235	224	281	474	194	333	331	**22**												
86	287	196	351	675	239	219	279	469	184	315	309	**23**												
87	280	186	392	678	236	218	282	469	189	312	285	**24**												
103	279	186	427	677	219	205	272	477	206	317	285	**25**												
145	279	201	452	670	202	187	258	491	236	320	287	**26**												
165	291	195	457	664	188	175	250	498	270	321	280	**27**												
162	311	191	445	655	181	170	258	504	323	314	275	**28**												
177		197	445	647	179	190	255	509	372	308	275	**29**												
187		202	442	635	173	230	245	505	402	307	285	**30**												
189		212		623		296	238		420		281	**31**												
I	**II**	**III**	**IV**	**V**	**VI**	**VII**	**VIII**	**IX**	**X**	**XI**	**XII**		**I**	**II**	**III**	**IV**	**V**	**VI**	**VII**	**VIII**	**IX**	**X**	**XI**	**XII**
189	311	376	457	678	614	296	415	519	498	450	470	MAX												
105	215	273	251	553	335	185	315	397	312	354	341	AVE												
58	137	186	129	429	173	147	238	223	177	300	272	MIN												
MIN	58			AVE	303	317		MAX	678			**2014**	MIN				AVE				MAX			

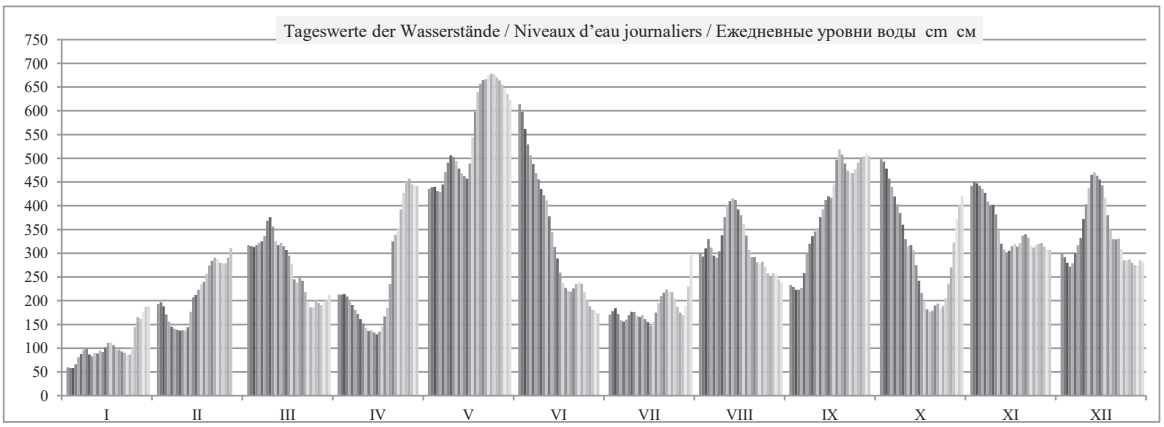

	HSW ВСУ	I	II	III	IV	V	VI	VII	VIII	IX	X	XI	XII	2014
Tage mit Überschreitung des HSW / Jours où le HNN (HSW) a été dépassé / Дни, когда был превышен ВСУ (HSW)		0	0	0	0	0	0	0	0	0	0	0	0	**0**
Tage mit Unterschreitung des RNW / Jours où l'ENR n'a pas été atteint / Дни, когда не был достигнут НСРУ		0	0	0	0	0	0	0	0	0	0	0	0	**0**
Tage mit Überschreitung des HSW / Jours où le HNN a été dépassé / Дни, когда был превышен ВСУ (HNN)		0	0	0	0	0	0	0	0	0	0	0	0	**0**

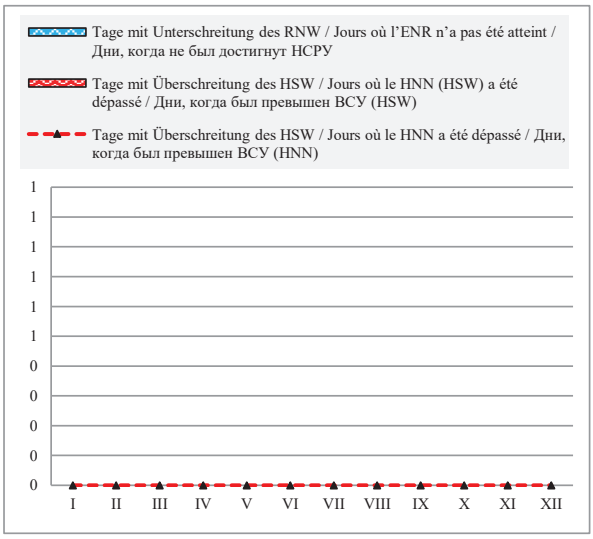

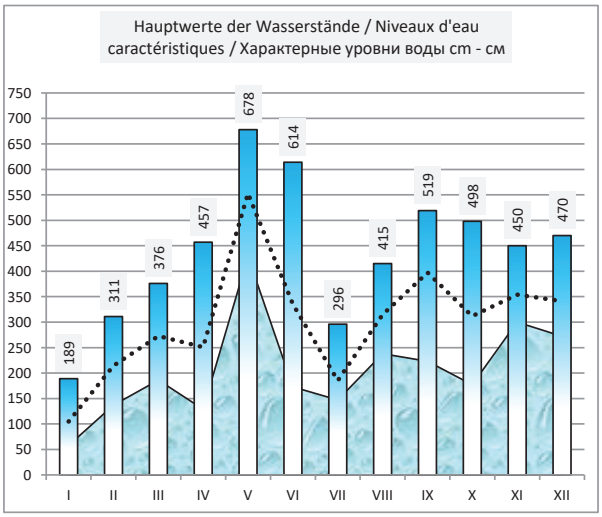

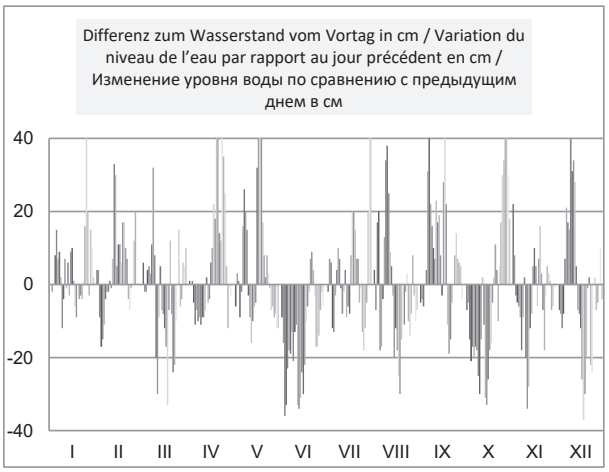

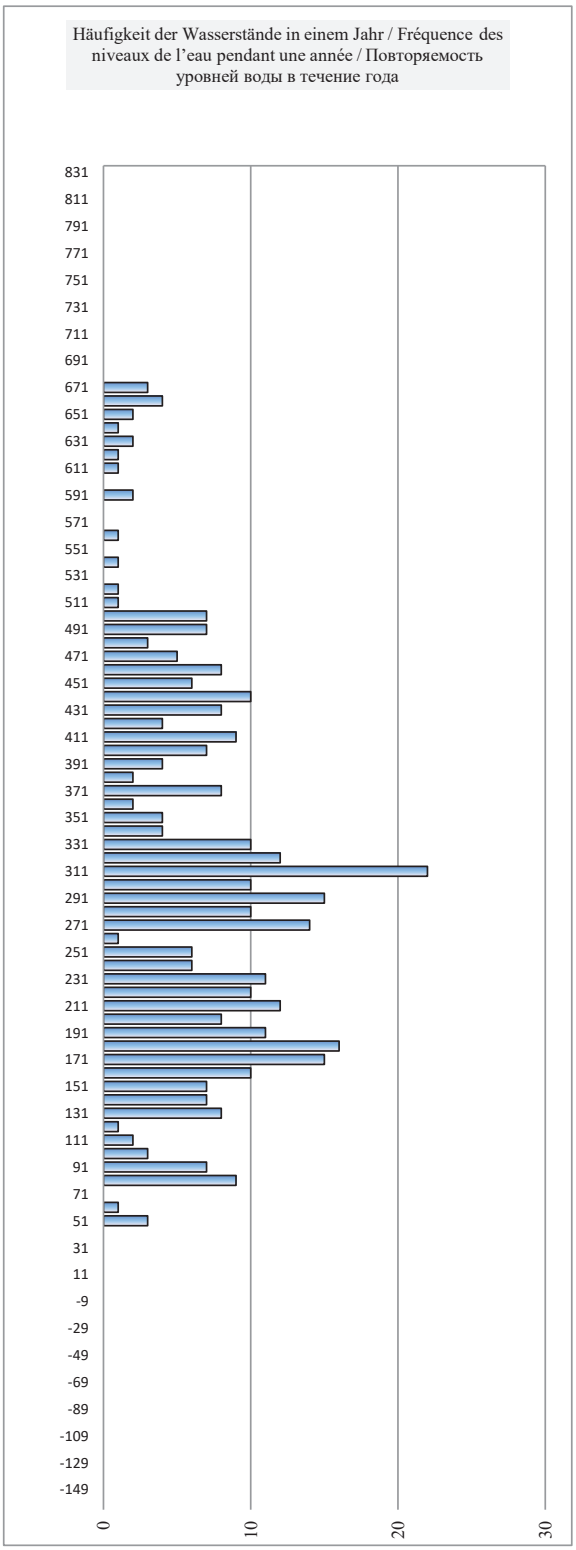

Bulgarien / Bulgarie / Болгария

Hydrologische Messstelle Station hydrométrique Водомерный пост	**ROUSSE** **РУСЕ**		Beginn der Messungen / Année de construction / Год основания		*1898*	
			Entfernung von Sulina / Distance de Sulina / Расстояние от Сулины km км		495,600	
			Absoluter Nullpunkt / Cote du «0» absolu / Абсолютная отметка «0» m м	B	11,80	
Fläche des Einzugsgebiets / Superficie du bassin hydrographique / Площадь водосборного бассейна km^2 $км^2$		669 900	Höhe d. RNW-HSW / Cote de l'ENR-HNN / Отметка НСРУ-ВСУ cm см	**52**	*1981-2010*	**736**

Hauptwerte der Wasserstände / Niveaux d'eau caractéristiques / Характерные уровни воды cm см				**Hauptwerte der Abflüsse / Débits d'eau caractéristiques / Характерные расходы воды m^3/s $м^3/с$**		
1000	**729**	**908**	Maximum / Наивысший (MAX)	**15140**	**12390**	**15685**
16.03.1942	12.04.2000	24.04.2006		03.06.1970	12.04.2000	24.04.2006
-52	**-55**	**-73**	Minimum / Наинизший (MIN)	**1590**	**1842**	**1746**
01.09.1990	09.10.1992	08.09.2003		09.01.1954	09.10.1992	08.09.2003
374	**292**	**307**	Mittel / Moyenne / Средний (AVE)	**6098**	**5805**	**6037**
1921 - 1990	*1991 - 2000*	*2001 - 2010*	berücksichtigter Zeitraum / Période de calcul / Период наблюдений	*1941 - 1990*	*1991 - 2000*	*2001 - 2010*

I	II	III	IV	V	VI	VII	VIII	IX	X	XI	XII	Datum Date Дата	I	II	III	IV	V	VI	VII	VIII	IX	X	XI	XII
83	229	367	254	501	699	212	354	280	568	501	360	**1**	3299	4938	6525	5223	8101	10492	4745	6374	5521	8902	8101	6444
84	232	372	258	500	686	211	357	275	562	515	354	**2**	3310	4972	6583	5269	8089	10333	4734	6409	5463	8830	8268	6374
83	229	368	260	505	656	220	358	272	553	517	345	**3**	3299	4938	6537	5292	8149	9967	4836	6421	5429	8722	8291	6270
84	220	371	252	500	620	218	383	270	532	512	335	**4**	3310	4836	6572	5200	8089	9529	4813	6712	5406	8470	8232	6154
99	200	377	248	494	590	201	373	270	515	505	336	**5**	3477	4610	6642	5155	8018	9167	4621	6595	5406	8268	8149	6166
110	185	380	235	504	570	194	358	292	492	498	353	**6**	3599	4440	6677	5007	8137	8926	4542	6421	5658	7994	8065	6363
119	179	390	227	532	547	196	346	333	474	480	372	**7**	3700	4372	6793	4916	8470	8650	4564	6281	6131	7781	7852	6583
128	177	417	214	555	531	201	354	364	456	466	389	**8**	3800	4350	7109	4768	8746	8458	4621	6374	6490	7568	7686	6782
120	173	438	203	573	511	209	380	386	432	464	422	**9**	3711	4305	7356	4643	8962	8220	4711	6677	6747	7285	7662	7168
110	173	429	196	572	496	213	419	399	403	454	466	**10**	3599	4305	7250	4564	8950	8042	4757	7133	6898	6945	7544	7686
114	173	400	182	567	482	205	449	406	376	423	498	**11**	3644	4305	6910	4406	8890	7875	4666	7485	6980	6630	7180	8065
115	176	381	174	550	457	202	466	429	372	390	538	**12**	3655	4339	6688	4316	8686	7580	4632	7686	7250	6583	6793	8542
119	199	380	174	539	421	205	472	446	366	377	547	**13**	3700	4598	6677	4316	8554	7156	4666	7757	7450	6514	6642	8650
125	237	377	172	533	390	201	475	467	341	362	539	**14**	3767	5029	6642	4294	8482	6793	4621	7793	7698	6223	6467	8554
125	251	370	167	528	362	194	462	479	305	357	530	**15**	3767	5189	6560	4237	8423	6467	4542	7639	7840	5808	6409	8447
134	260	359	167	545	327	187	444	480	271	369	520	**16**	3867	5292	6432	4237	8626	6061	4463	7426	7852	5417	6548	8327
141	274	346	178	594	298	185	430	494	246	374	498	**17**	3946	5452	6281	4361	9215	5727	4440	7262	8018	5132	6607	8065
139	285	315	200	646	284	200	409	542	229	372	462	**18**	3923	5578	5923	4610	9845	5566	4610	7015	8590	4938	6583	7639
133	296	288	223	690	275	222	377	577	217	375	430	**19**	3856	5704	5612	4870	10382	5463	4859	6642	9010	4802	6618	7262
130	315	295	255	718	267	241	356	577	214	391	404	**20**	3822	5923	5693	5235	10726	5372	5075	6397	9010	4768	6805	6957
128	329	296	358	728	284	254	348	561	220	403	394	**21**	3800	6085	5704	6421	10849	5566	5223	6305	8818	4836	6945	6840
120	341	275	402	736	295	265	338	547	231	411	394	**22**	3711	6223	5463	6933	10948	5693	5349	6189	8650	4961	7039	6840
119	340	248	412	741	287	262	333	535	224	386	380	**23**	3700	6212	5155	7051	11009	5601	5314	6131	8506	4882	6747	6677
116	335	232	441	749	292	262	334	535	220	375	352	**24**	3666	6154	4972	7391	11108	5658	5314	6142	8506	4836	6618	6351
120	332	225	480	749	276	252	331	538	245	377	340	**25**	3711	6119	4893	7852	11108	5475	5200	6108	8542	5120	6642	6212
161	329	236	509	745	258	235	315	553	268	378	343	**26**	4170	6085	5018	8196	11059	5269	5007	5923	8722	5383	6653	6247
191	334	235	522	739	246	219	299	562	305	382	340	**27**	4508	6142	5007	8351	10985	5132	4825	5739	8830	5808	6700	6212
200	355	235	513	729	226	220	305	567	356	377	335	**28**	4610	6386	5007	8244	10861	4904	4836	5808	8890	6397	6642	6154
212		234	509	726	223	218	303	574	412	370	333	**29**	4745		4995	8196	10824	4870	4813	5785	8974	7051	6560	6131
222		240	508	713	215	249	297	571	452	365	341	**30**	4859		5064	8184	10664	4779	5166	5716	8938	7521	6502	6223
234		249		706		324	288		476		344	**31**	4995		5166		10578		6027	5612		7804		6258
I	**II**	**III**	**IV**	**V**	**VI**	**VII**	**VIII**	**IX**	**X**	**XI**	**XII**		**I**	**II**	**III**	**IV**	**V**	**VI**	**VII**	**VIII**	**IX**	**X**	**XI**	**XII**
234	355	438	522	749	699	324	475	577	568	517	547	MAX	4995	6386	7356	8351	11108	10492	6027	7793	9010	8902	8291	8650
133	256	327	296	620	402	222	371	453	366	418	406	AVE	3856	5246	6061	5725	9533	6960	4858	6579	7541	6522	7118	6988
83	173	225	167	494	215	185	288	270	214	357	333	MIN	3299	4305	4893	4237	8018	4779	4440	5612	5406	4768	6409	6131
MIN	83			AVE	356	372		MAX	749			**2014**	MIN	3299			AVE	6421			MAX	11108		

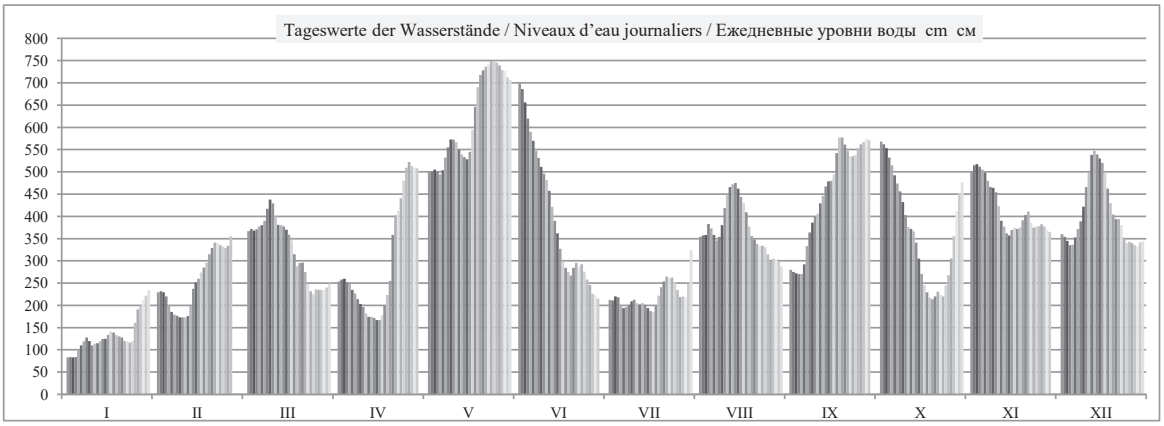

	HSW BCY	I	II	III	IV	V	VI	VII	VIII	IX	X	XI	XII	2014
Tage mit Überschreitung des HSW / Jours où le HNN (HSW) a été dépassé / Дни, когда был превышен ВСУ (HSW)		0	0	0	0	0	0	0	0	0	0	0	0	**0**
Tage mit Unterschreitung des RNW / Jours où l'ENR n'a pas été atteint / Дни, когда не был достигнут НСРУ		0	0	0	0	0	0	0	0	0	0	0	0	**0**
Tage mit Überschreitung des HSW / Jours où le HNN a été dépassé / Дни, когда был превышен ВСУ (HNN)		0	0	0	0	6	0	0	0	0	0	0	0	**6**

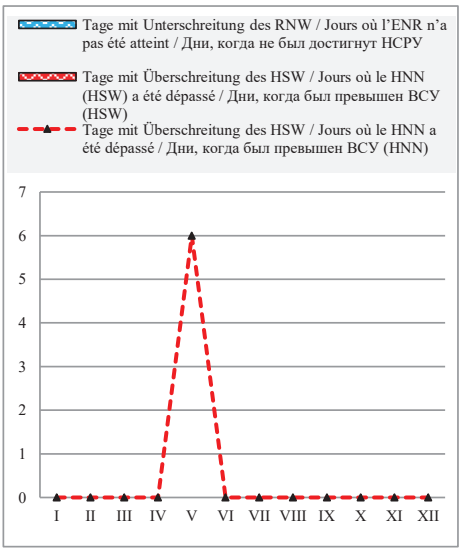

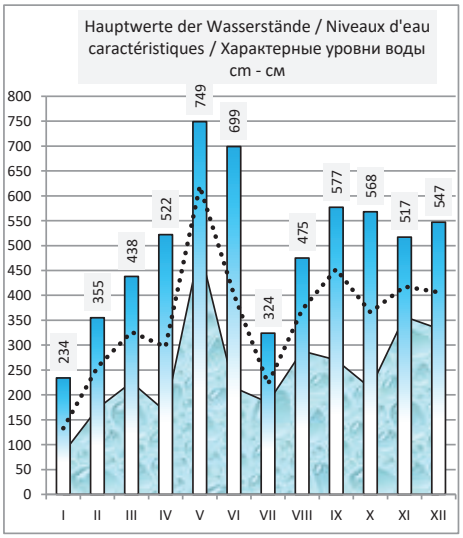

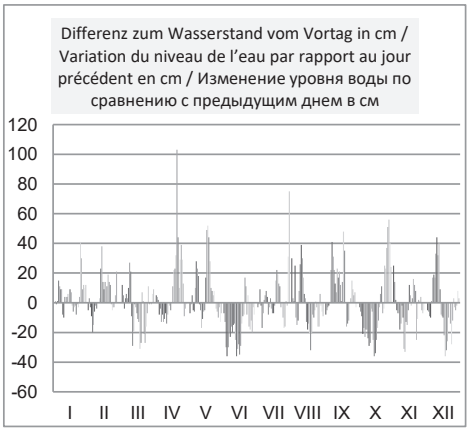

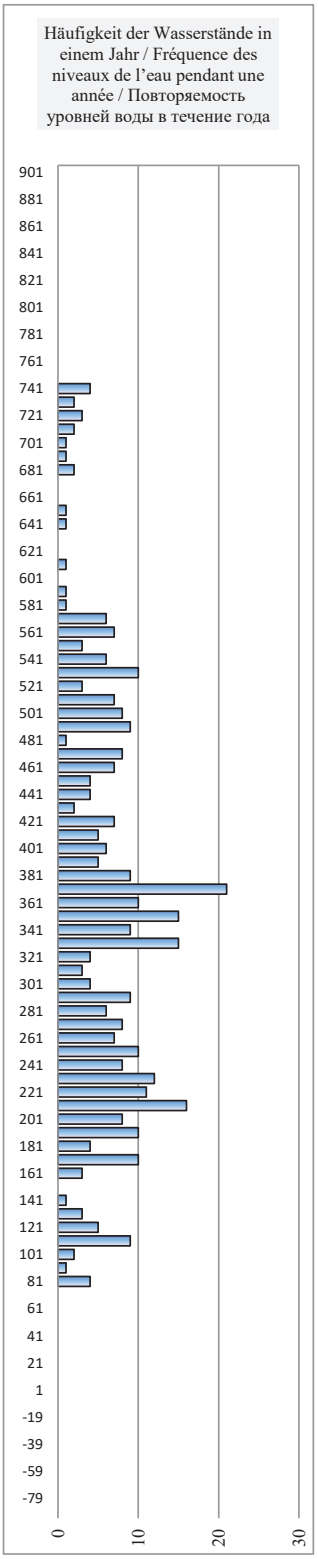

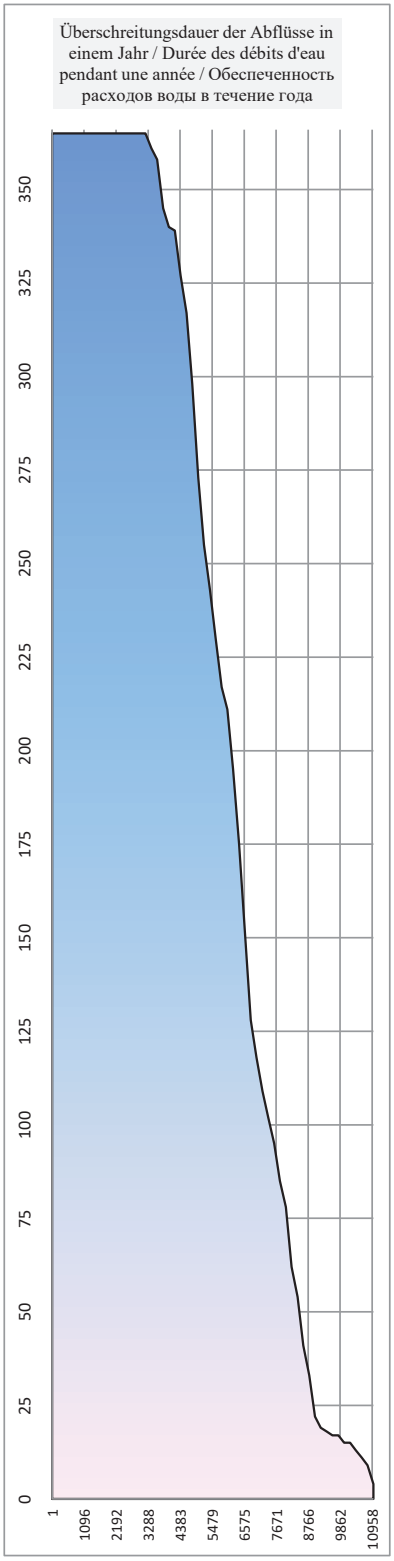

Rumänien / Roumanie / Румыния

Hydrologische Messstelle Station hydrométrique Водомерный пост	**GIURGIU** **ДЖУРДЖУ**		Beginn der Messungen / Année de construction / Год основания		*1879*	
			Entfernung von Sulina / Distance de Sulina / Расстояние от Сулины km км		493,000	
			Absoluter Nullpunkt / Cote du «0» absolu / Абсолютная отметка «0» m м	MN	13,06	
Fläche des Einzugsgebiets / Superficie du bassin hydrographique / Площадь водосборного бассейна km^2 $км^2$		676 150	Höhe d. RNW-HSW / Cote de l'ENR-HNN / Отметка НСРУ-ВСУ cm см	**-17**	*1981-2010*	**658**

Hauptwerte der Wasserstände / Niveaux d'eau caractéristiques / Характерные уровни воды cm см				**Hauptwerte der Abflüsse / Débits d'eau caractéristiques / Характерные расходы воды m^3/s $м^3/с$**		
919	**644**	**822**	Maximum / Наивысший (MAX)	**15874**	**12606**	**16300**
16.03.1942	15.04.2000	24.04.2006		01.04.1970	12.04.2000	24.04.2006
-126	**-124**	**-144**	Minimum / Наинизший (MIN)	**1425**	**1836**	**2132**
12.09.1990	08.10.1992	08.09.2003		01.10.1947	10.09.1992	08.09.2003
295	**212**	**230**	Mittel / Moyenne / Средний (AVE)	**6046**	**5837**	**6147**
1921 - 1990	*1991 - 2000*	*2001 - 2010*	berücksichtigter Zeitraum / Période de calcul / Период наблюдений	*1941 - 1990*	*1991 - 2000*	*2001 - 2010*

I	II	III	IV	V	VI	VII	VIII	IX	X	XI	XII	Datum Date Дата	I	II	III	IV	V	VI	VII	VIII	IX	X	XI	XII
12	156	290	181	421	615	138	278	204	484	420	280	**1**												
14	162	292	183	420	604	139	275	200	478	435	275	**2**												
12	159	290	185	424	573	148	276	193	468	436	264	**3**												
16	145	292	180	419	536	143	301	192	448	430	258	**4**												
30	128	296	172	414	509	129	293	192	430	423	257	**5**												
38	114	302	164	423	486	120	279	212	410	415	274	**6**												
48	108	310	153	450	465	129	266	252	391	398	292	**7**												
56	105	335	142	472	450	132	271	283	373	385	307	**8**												
50	102	359	130	489	431	136	296	302	350	382	342	**9**												
39	101	347	122	490	414	140	335	318	320	371	383	**10**												
42	102	320	112	484	401	134	368	324	296	342	416	**11**												
45	105	300	102	469	375	129	381	344	290	310	453	**12**												
48	126	300	102	456	341	132	389	366	285	292	460	**13**												
52	164	296	97	452	306	128	391	383	261	280	458	**14**												
54	179	287	92	446	277	121	380	396	228	276	449	**15**												
64	189	279	94	449	248	113	365	396	197	286	439	**16**												
70	202	266	102	512	221	113	349	410	174	295	406	**17**												
67	209	235	122	560	206	127	328	448	156	292	380	**18**												
60	222	214	152	605	200	150	296	494	146	292	348	**19**												
56	238	218	182	631	193	168	272	494	143	310	324	**20**												
56	255	219	276	645	207	179	268	478	149	322	313	**21**												
50	263	200	321	650	218	190	259	461	158	328	313	**22**												
46	262	175	330	656	212	188	252	452	152	306	298	**23**												
45	257	159	361	661	212	186	254	452	150	294	273	**24**												
53	255	152	399	661	200	179	250	456	168	294	262	**25**												
87	252	163	428	661	183	162	236	468	194	398	264	**26**												
120	258	164	441	654	169	146	223	478	228	300	261	**27**												
127	278	160	433	648	153	137	226	483	274	294	255	**28**												
139		161	429	639	150	146	226	491	329	289	254	**29**												
150		166	425	630	144	177	219	489	370	284	263	**30**												
154		176		623		246	211		393		265	**31**												
I	**II**	**III**	**IV**	**V**	**VI**	**VII**	**VIII**	**IX**	**X**	**XI**	**XII**		**I**	**II**	**III**	**IV**	**V**	**VI**	**VII**	**VIII**	**IX**	**X**	**XI**	**XII**
154	278	359	441	661	615	246	391	494	484	436	460	MAX	0	0	0	0	0	0	0	0	0	0	0	0
61	182	249	220	536	323	149	291	370	287	339	325	AVE	#DIV/0!	#DIV/0!	#DIV/0!	#DIV/0!	#DIV/0!	#DIV/0!	#DIV/0!	#DIV/0!	#DIV/0!	#DIV/0!	#DIV/0!	#DIV/0!
12	101	152	92	414	144	113	211	192	143	276	254	MIN	0	0	0	0	0	0	0	0	0	0	0	0
MIN	12			AVE	278	293		MAX	661			**2014**		MIN	0			AVE	#DIV/0!			MAX	0	

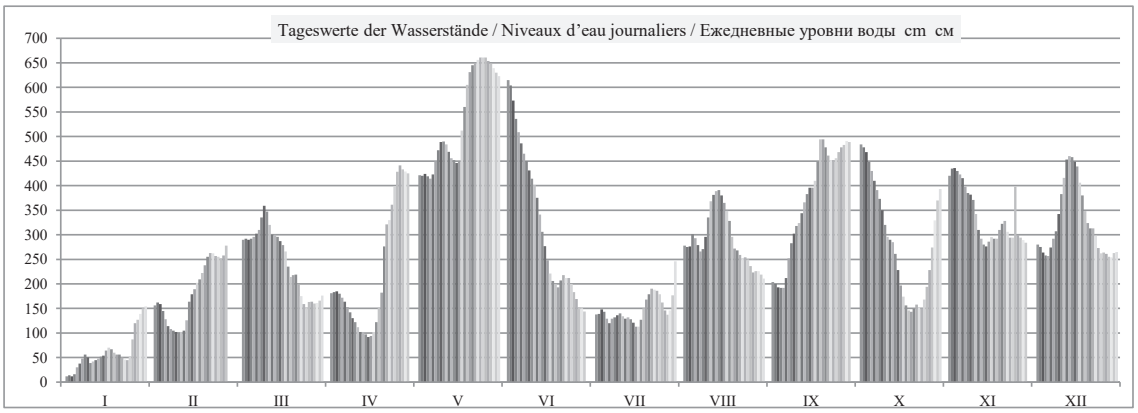

	HSW ВСУ	I	II	III	IV	V	VI	VII	VIII	IX	X	XI	XII	2014
Tage mit Überschreitung des HSW / Jours où le HNN (HSW) a été dépassé / Дни, когда был превышен ВСУ (HSW)		0	0	0	0	0	0	0	0	0	0	0	0	**0**
Tage mit Unterschreitung des RNW / Jours où l'ENR n'a pas été atteint / Дни, когда не был достигнут НСРУ		0	0	0	0	0	0	0	0	0	0	0	0	**0**
Tage mit Überschreitung des HSW / Jours où le HNN a été dépassé / Дни, когда был превышен ВСУ (HNN)		0	0	0	0	3	0	0	0	0	0	0	0	**3**

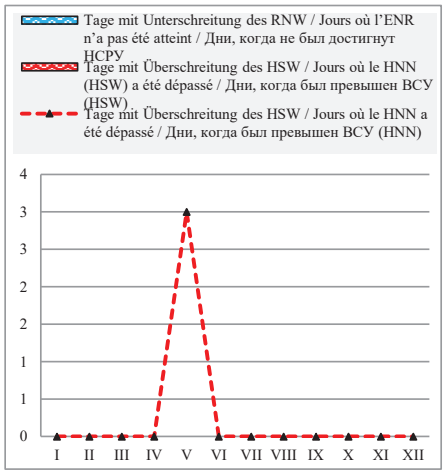

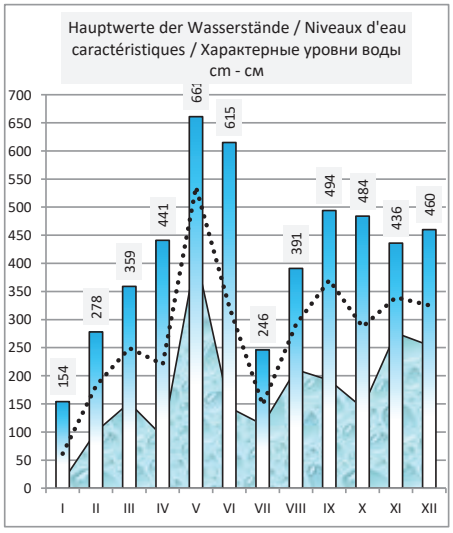

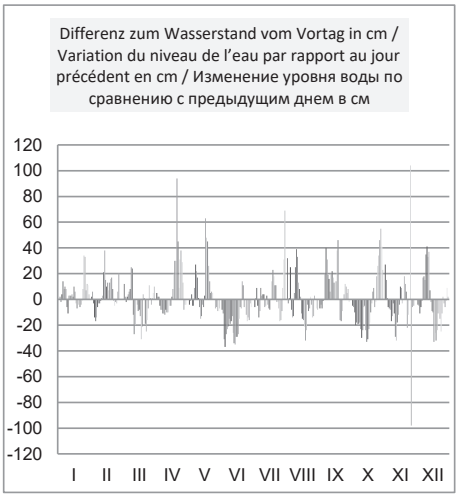

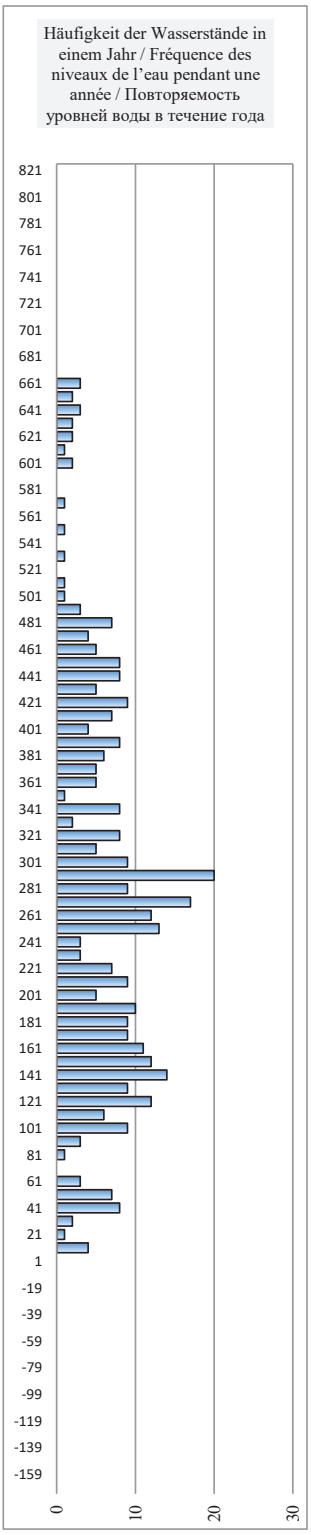

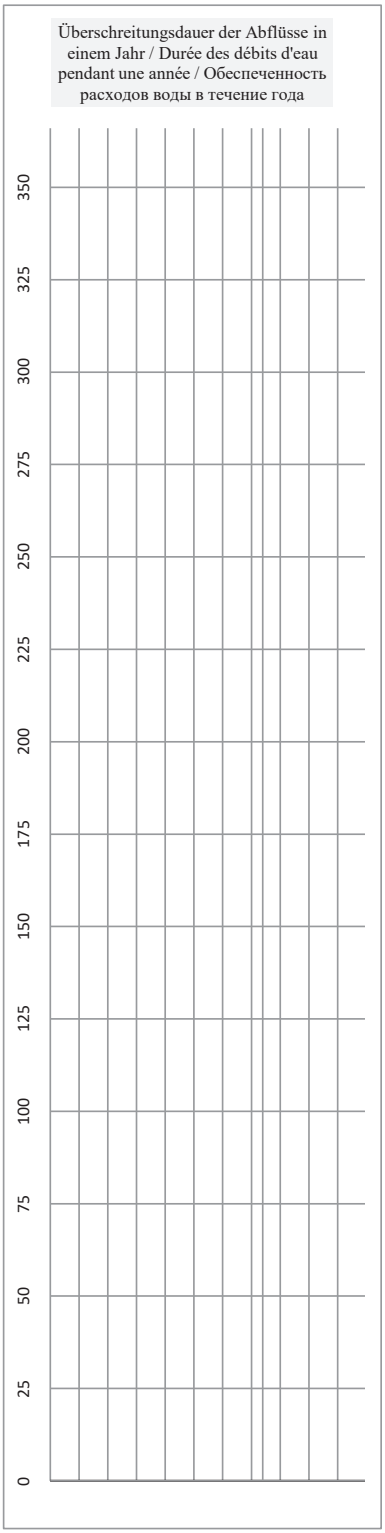

Rumänien / Roumanie / Румыния

Hydrologische Messstelle Station hydrométrique Водомерный пост	**OLTENIŢA** **ОЛТЕНИЦА**	Beginn der Messungen / Année de construction / Год основания	*1879*		
		Entfernung von Sulina / Distance de Sulina / Расстояние от Сулины km км	430,000		
		Absoluter Nullpunkt / Cote du «0» absolu / Абсолютная отметка «0» m м	MN	10,01	
Fläche des Einzugsgebiets / Superficie du bassin hydrographique / Площадь водосборного бассейна km^2 $км^2$	684 900	Höhe d. RNW-HSW / Cote de l'ENR-HNN / Отметка НСРУ-ВСУ cm см	**28**	*1981-2010*	**683**

Hauptwerte der Wasserstände / Niveaux d'eau caractéristiques / Характерные уровни воды cm см				**Hauptwerte der Abflüsse / Débits d'eau caractéristiques / Характерные расходы воды m^3/s $м^3/с$**		
859	**642**	**809**	Maximum / Наивысший (MAX)	**15100**	**12457**	**16200**
17.03.1942	16.04.2000	24.04.2006		04.06.1970	16.04.2000	23.04.2006
-110	**-67**	**-59**	Minimum / Наинизший (MIN)	**1530**	**1900**	**2296**
24.10.1947	10.10.1992	08.09.2003		31.10.1947	10.10.1992	08.09.2003
292	**244**	**256**	Mittel / Moyenne / Средний (AVE)	**6117**	**5833**	**6204**
1921 - 1990	*1991 - 2000*	*2001 - 2010*	berücksichtigter Zeitraum / Période de calcul / Период наблюдений	*1941 - 1990*	*1991 - 2000*	*2001 - 2010*

I	II	III	IV	V	VI	VII	VIII	IX	X	XI	XII	Datum Date Дата	I	II	III	IV	V	VI	VII	VIII	IX	X	XI	XII
48	172	296	202	429	620	177	291	234	486	410	298	**1**												
50	180	301	204	424	613	172	303	228	482	429	294	**2**												
50	180	303	205	428	591	178	297	223	475	434	286	**3**												
50	171	301	205	428	560	178	312	219	460	434	281	**4**												
59	159	303	198	423	531	168	316	219	443	429	277	**5**												
69	145	305	188	425	509	158	302	229	426	424	284	**6**												
79	136	313	182	449	487	160	291	255	406	413	301	**7**												
86	132	330	173	473	471	162	289	288	392	398	313	**8**												
87	129	357	162	489	452	165	301	306	372	394	336	**9**												
79	126	355	152	499	435	172	331	325	347	386	379	**10**												
75	127	344	144	491	422	169	361	330	322	367	411	**11**												
71	129	325	134	480	401	163	381	343	310	340	449	**12**												
77	139	319	130	469	373	164	391	360	306	317	464	**13**												
78	171	315	128	463	341	165	396	379	291	304	471	**14**												
81	193	309	123	460	313	159	393	393	266	295	468	**15**												
88	205	299	122	461	289	154	379	398	240	297	458	**16**												
92	217	290	122	493	262	150	366	404	215	304	441	**17**												
95	225	271	137	533	244	156	350	436	197	306	413	**18**												
90	235	246	166	574	234	169	325	475	183	305	380	**19**												
84	250	241	190	605	228	191	302	489	176	318	353	**20**												
81	261	246	252	624	232	203	290	483	176	329	339	**21**												
79	275	231	321	635	249	215	285	469	184	340	333	**22**												
75	279	209	339	643	245	217	276	457	184	327	325	**23**												
71	275	191	359	647	245	216	275	456	180	315	308	**24**												
67	271	181	394	651	238	212	275	455	180	310	290	**25**												
72	270	183	424	651	222	200	266	461	209	310	287	**26**												
114	270	189	441	649	209	184	252	475	234	315	285	**27**												
143	283	186	443	645	195	172	250	481	265	311	281	**28**												
149		185	444	638	190	171	250	486	311	306	276	**29**												
167		188	441	631	183	195	245	489	353	302	281	**30**												
172		195		625		244	240		383		285	**31**												
I	**II**	**III**	**IV**	**V**	**VI**	**VII**	**VIII**	**IX**	**X**	**XI**	**XII**		**I**	**II**	**III**	**IV**	**V**	**VI**	**VII**	**VIII**	**IX**	**X**	**XI**	**XII**
172	283	357	444	651	620	244	396	489	486	434	471	MAX	0	0	0	0	0	0	0	0	0	0	0	0
86	200	268	238	533	353	179	309	375	305	349	343	AVE	#DIV/0!	#DIV/0!	#DIV/0!	#DIV/0!	#DIV/0!	#DIV/0!	#DIV/0!	#DIV/0!	#DIV/0!	#DIV/0!	#DIV/0!	#DIV/0!
48	126	181	122	423	183	150	240	219	176	295	276	MIN	0	0	0	0	0	0	0	0	0	0	0	0
MIN	48			AVE	295	310		MAX	651		**2014**		MIN	0			AVE	#DIV/0!			MAX	0		

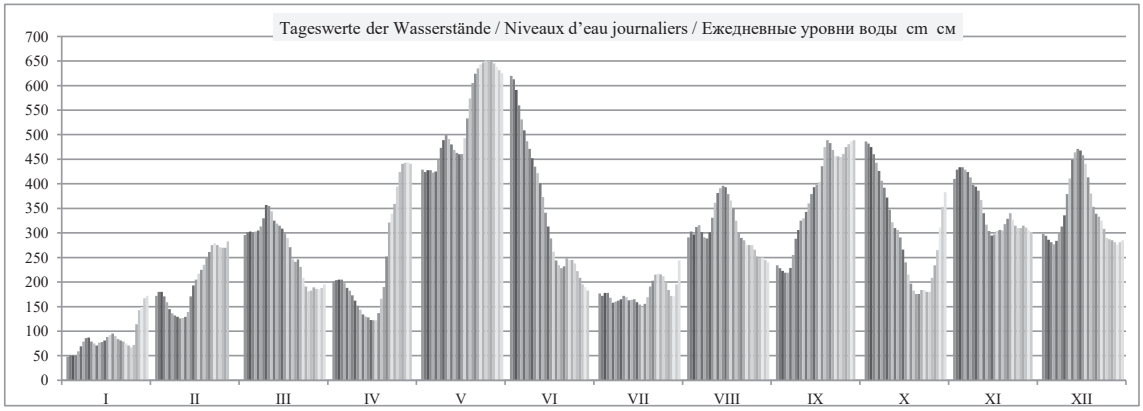

	HSW ВСУ	I	II	III	IV	V	VI	VII	VIII	IX	X	XI	XII	2014
Tage mit Überschreitung des HSW / Jours où le HNN (HSW) a été dépassé / Дни, когда был превышен ВСУ (HSW)		0	0	0	0	0	0	0	0	0	0	0	0	**0**
Tage mit Unterschreitung des RNW / Jours où l'ENR n'a pas été atteint / Дни, когда не был достигнут НСРУ		0	0	0	0	0	0	0	0	0	0	0	0	**0**
Tage mit Überschreitung des HSW / Jours où le HNN a été dépassé / Дни, когда был превышен ВСУ (HNN)		0	0	0	0	0	0	0	0	0	0	0	0	**0**

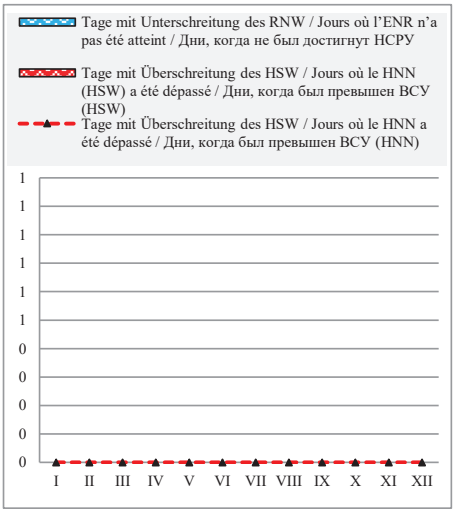

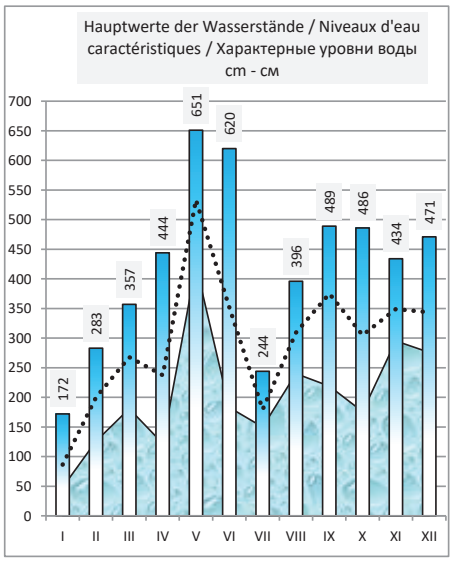

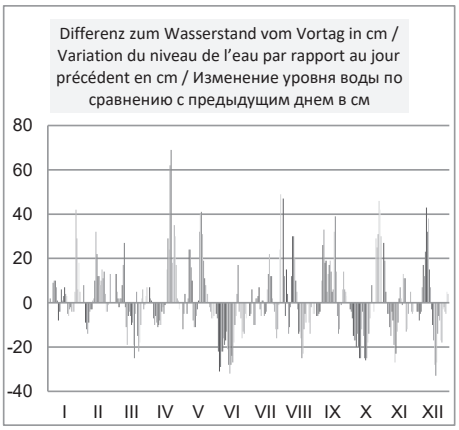

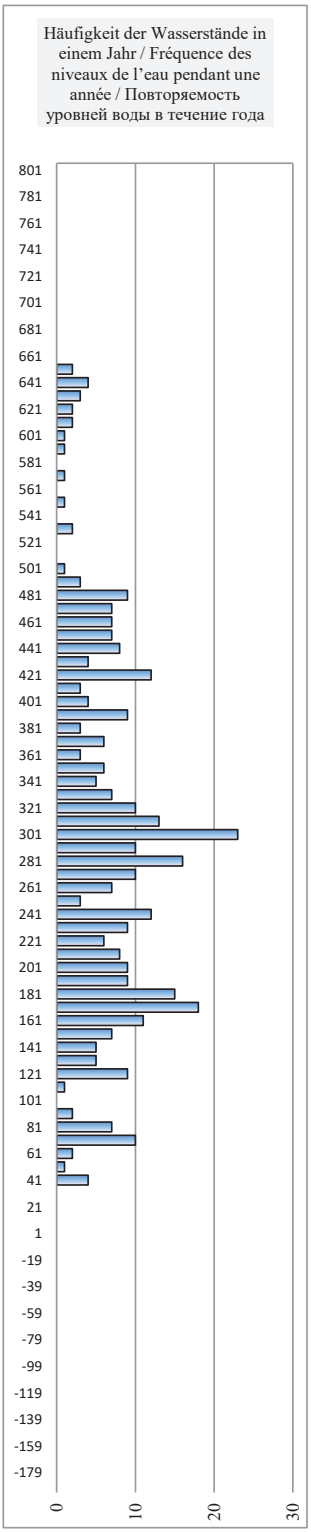

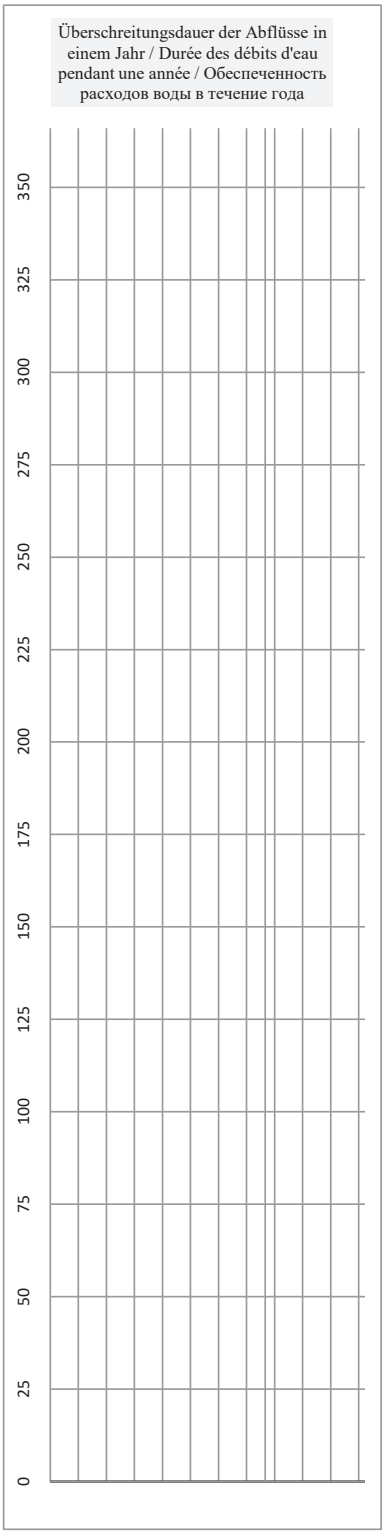

Bulgarien / Bulgarie / Болгария

Hydrologische Messstelle Station hydrométrique Водомерный пост	**SILISTRA** **СИЛИСТРА**		Beginn der Messungen / Année de construction / Год основания		*1941*	
			Entfernung von Sulina / Distance de Sulina / Расстояние от Сулины km км		375,500	
			Absoluter Nullpunkt / Cote du «0» absolu / Абсолютная отметка «0» m м	B	6,27	
Fläche des Einzugsgebiets / Superficie du bassin hydrographique / Площадь водосборного бассейна km^2 $км^2$		689 700	Höhe d. RNW-HSW / Cote de l'ENR-HNN / Отметка НСРУ-ВСУ cm см	**86**	*1981-2010*	**743**

Hauptwerte der Wasserstände / Niveaux d'eau caractéristiques / Характерные уровни воды cm см				**Hauptwerte der Abflüsse / Débits d'eau caractéristiques / Характерные расходы воды m^3/s $м^3/с$**		
883	**710**	**853**	Maximum / Наивысший (MAX)	**15170**	**12061**	**15332**
18.03.1942	16.04.2000	24.04.2006		04.06.1970	16.04.2000	24.04.2006
-106	**-34**	**-26**	Minimum / Наинизший (MIN)	**1640**	**1832**	**1768**
15.11.1969	10.10.1992	09.09.2003		07.01.1954	10.10.1992	09.09.2003
348	**307**	**328**	Mittel / Moyenne / Средний (AVE)	**6190**	**5937**	**6216**
1941 - 1990	*1991 - 2000*	*2001 - 2010*	berücksichtigter Zeitraum / Période de calcul / Период наблюдений	*1941 - 1990*	*1991 - 2000*	*2001 - 2010*

I	II	III	IV	V	VI	VII	VIII	IX	X	XI	XII	Datum **Date** Дата	I	II	III	IV	V	VI	VII	VIII	IX	X	XI	XII
110	243	376	278	518	711	254	344	312	574	475	389	**1**	3301	4824	6583	5264	8722	12060	4960	6138	5707	9639	8046	6768
112	248	385	282	515	705	248	374	306	570	500	384	**2**	3322	4886	6711	5315	8674	11949	4886	6555	5628	9572	8436	6696
112	255	388	282	516	694	250	376	301	565	514	378	**3**	3322	4973	6753	5315	8690	11746	4911	6583	5562	9489	8658	6611
112	250	388	284	516	670	255	383	296	555	518	372	**4**	3322	4911	6753	5341	8690	11309	4973	6682	5497	9323	8722	6527
114	238	390	280	514	644	248	396	295	541	516	367	**5**	3343	4762	6782	5290	8658	10845	4886	6868	5484	9093	8690	6456
125	226	395	271	513	622	238	388	298	525	512	367	**6**	3461	4616	6854	5175	8642	10459	4762	6753	5523	8834	8626	6456
134	218	400	265	529	600	231	375	317	507	506	380	**7**	3558	4520	6926	5099	8899	10079	4677	6569	5773	8546	8530	6640
143	209	412	257	549	581	230	369	349	493	494	395	**8**	3657	4412	7100	4998	9224	9757	4665	6484	6207	8326	8341	6854
148	205	436	247	569	562	235	374	373	473	484	415	**9**	3712	4365	7454	4873	9555	9439	4726	6555	6541	8015	8185	7144
145	202	449	236	577	543	240	398	391	451	479	450	**10**	3679	4329	7649	4738	9689	9126	4787	6897	6796	7679	8107	7664
138	200	442	228	577	525	241	429	405	426	467	481	**11**	3602	4306	7543	4640	9689	8834	4799	7350	6998	7305	7923	8138
139	200	426	217	572	508	236	454	415	405	444	518	**12**	3613	4306	7305	4508	9606	8562	4738	7724	7144	6998	7574	8722
143	207	414	210	562	483	234	469	433	397	420	541	**13**	3657	4388	7129	4424	9439	8169	4713	7953	7409	6882	7217	9093
144	229	409	207	556	452	237	475	453	385	400	555	**14**	3668	4653	7056	4388	9340	7694	4750	8046	7709	6711	6926	9323
146	256	401	202	552	421	234	478	468	364	388	556	**15**	3690	4985	6940	4329	9274	7232	4713	8092	7938	6415	6753	9340
150	272	393	199	550	392	229	469	477	338	384	551	**16**	3734	5187	6825	4294	9241	6810	4653	7953	8076	6056	6696	9257
159	285	382	199	568	364	222	459	483	308	388	540	**17**	3835	5354	6668	4294	9539	6415	4568	7800	8169	5654	6753	9077
163	296	367	209	603	339	223	445	504	286	392	519	**18**	3880	5497	6456	4412	10131	6070	4580	7589	8499	5367	6810	8738
162	301	343	231	636	323	237	423	540	267	390	490	**19**	3868	5562	6124	4677	10704	5854	4750	7261	9077	5124	6782	8279
158	318	328	255	666	313	254	398	568	255	397	463	**20**	3823	5787	5921	4973	11237	5720	4960	6897	9539	4973	6882	7861
153	337	325	299	689	310	270	378	568	252	412	443	**21**	3768	6043	5881	5536	11654	5681	5162	6611	9539	4936	7100	7558
152	347	320	375	705	323	281	369	559	254	424	432	**22**	3756	6179	5814	6569	11949	5854	5302	6484	9389	4960	7276	7394
148	358	303	412	716	325	288	360	548	257	423	424	**23**	3712	6331	5588	7100	12153	5881	5393	6359	9208	4998	7261	7276
142	357	280	431	724	323	288	355	543	254	409	410	**24**	3646	6317	5290	7379	12303	5854	5393	6290	9126	4960	7056	7071
140	355	269	461	730	320	287	355	542	248	403	390	**25**	3624	6290	5149	7831	12416	5814	5380	6290	9110	4886	6969	6782
150	355	262	494	734	307	279	349	546	269	400	380	**26**	3734	6290	5061	8341	12491	5641	5277	6207	9175	5149	6926	6640
185	354	267	518	734	293	265	337	557	297	401	379	**27**	4131	6276	5124	8722	12491	5458	5099	6043	9356	5510	6940	6625
209	362	268	527	731	279	251	328	564	331	403	375	**28**	4412	6387	5137	8866	12434	5277	4923	5921	9472	5961	6969	6569
216		266	524	727	267	245	328	570	372	398	373	**29**	4496		5111	8818	12359	5124	4849	5921	9572	6527	6897	6541
230		267	520	720	258	257	326	574	414	392	373	**30**	4665		5124	8754	12228	5011	4998	5894	9639	7129	6810	6541
240		271		717		289	319		451		376	**31**	4787		5175		12172		5406	5800		7679		6583
I	**II**	**III**	**IV**	**V**	**VI**	**VII**	**VIII**	**IX**	**X**	**XI**	**XII**		**I**	**II**	**III**	**IV**	**V**	**VI**	**VII**	**VIII**	**IX**	**X**	**XI**	**XII**
240	362	449	527	734	711	289	478	574	574	518	556	MAX	4787	6387	7649	8866	12491	12060	5406	8092	9639	9639	8722	9340
152	274	356	313	616	449	251	390	452	390	438	434	AVE	3767	5241	6322	5809	10397	7791	4924	6793	7762	6861	7495	7459
110	200	262	199	513	258	222	319	295	248	384	367	MIN	3301	4306	5061	4294	8642	5011	4568	5800	5484	4886	6696	6456
MIN	110			AVE	377	392		MAX	734			**2014**	MIN	3301			AVE	6725			MAX	12491		

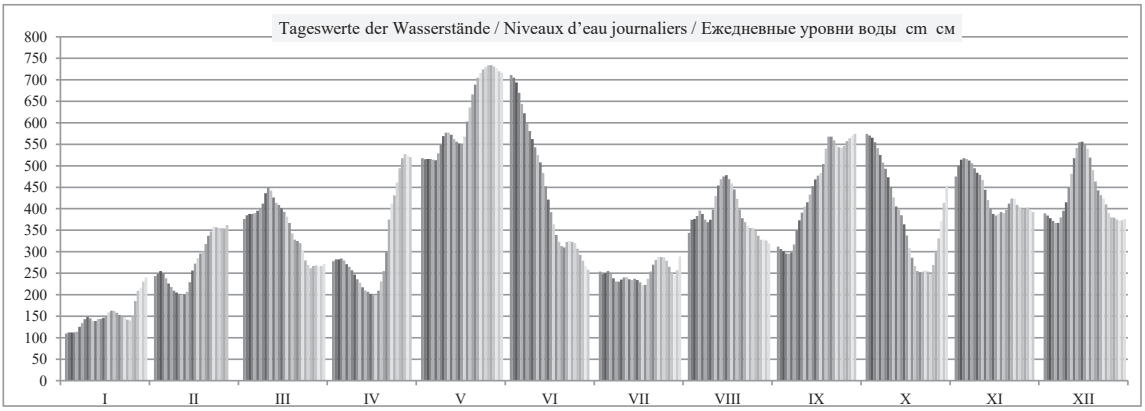

	HSW ВСУ	I	II	III	IV	V	VI	VII	VIII	IX	X	XI	XII	2014
Tage mit Überschreitung des HSW / Jours où le HNN (HSW) a été dépassé / Дни, когда был превышен ВСУ (HSW)		0	0	0	0	0	0	0	0	0	0	0	0	**0**
Tage mit Unterschreitung des RNW / Jours où l'ENR n'a pas été atteint / Дни, когда не был достигнут НСРУ		0	0	0	0	0	0	0	0	0	0	0	0	**0**
Tage mit Überschreitung des HSW / Jours où le HNN a été dépassé / Дни, когда был превышен ВСУ (HNN)		0	0	0	0	0	0	0	0	0	0	0	0	**0**

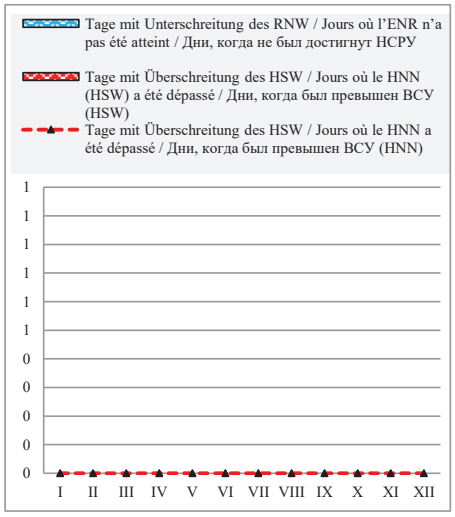

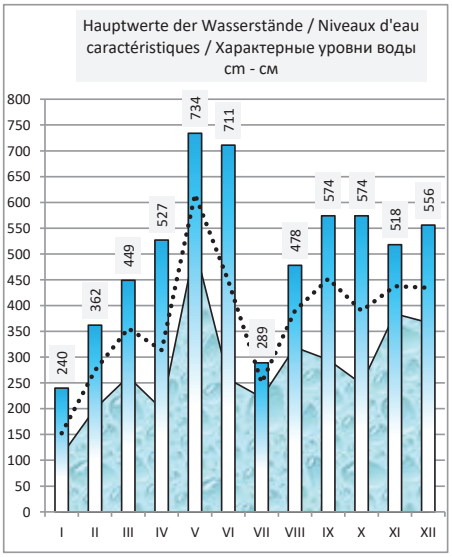

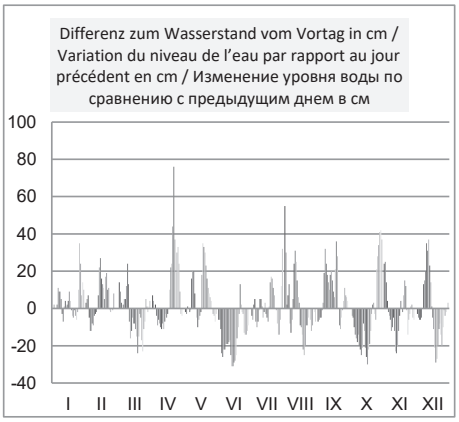

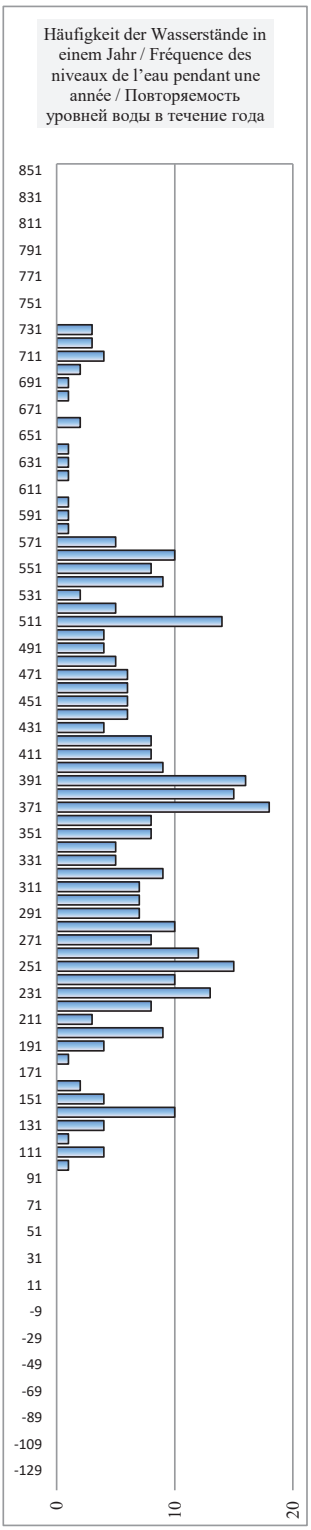

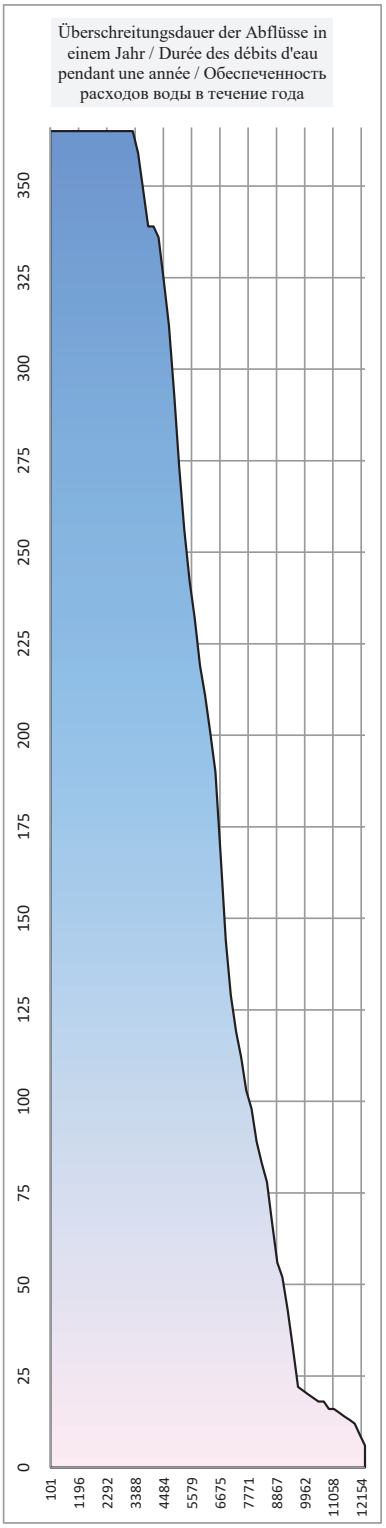

Rumänien / Roumanie / Румыния

Hydrologische Messstelle Station hydrométrique Водомерный пост	**CĂLĂRAŞI** **КЭЛЭРАШИ**	Beginn der Messungen / Année de construction / Год основания		*1879*	
		Entfernung von Sulina / Distance de Sulina / Расстояние от Сулины km км		370,000	
		Absoluter Nullpunkt / Cote du «0» absolu / Абсолютная отметка «0» m м	MN	7,31	
Fläche des Einzugsgebiets / Superficie du bassin hydrographique / Площадь водосборного бассейна km^2 $км^2$		Höhe d. RNW-HSW / Cote de l'ENR-HNN / Отметка НСРУ-ВСУ cm см	**-15**	*1981-2010*	**622**

Hauptwerte der Wasserstände / Niveaux d'eau caractéristiques / Характерные уровни воды cm см				**Hauptwerte der Abflüsse / Débits d'eau caractéristiques / Характерные расходы воды m^3/s $м^3/с$**		
721	**601**	**737**	Maximum / Наивысший (MAX)	**16857**	**13985**	**16200**
01.05.1970	17.04.2000	24.04.2006		01.04.1970	01.04.2000	23, 24.04.2006
-158	**-123**	**-141**	Minimum / Наинизший (MIN)	**1150**	**1870**	**1800**
01.01.1954	10.10.1992	09.09.2003		07.01.1954	10.10.1992	09.09.2003
239	**203**	**222**	Mittel / Moyenne / Средний (AVE)	**6112**	**6001**	**6322**
1921 - 1990	*1991 - 2000*	*2001 - 2010*	berücksichtigter Zeitraum / Période de calcul / Период наблюдений	*1941 - 1990*	*1991 - 2000*	*2001 - 2010*

I	II	III	IV	V	VI	VII	VIII	IX	X	XI	XII	Datum Date Дата	I	II	III	IV	V	VI	VII	VIII	IX	X	XI	XII
5	139	262	165	407	601	144	223	198	461	363	277	**1**												
3	142	272	170	405	597	138	258	191	459	386	272	**2**												
4	149	276	170	404	586	138	263	186	453	400	266	**3**												
4	145	277	170	404	565	143	269	183	444	404	262	**4**												
7	136	277	169	404	540	139	282	181	430	403	256	**5**												
17	123	282	160	402	519	128	278	184	415	400	256	**6**												
27	110	287	154	414	497	125	265	198	398	395	267	**7**												
37	101	298	146	436	478	124	257	230	382	385	280	**8**												
45	97	322	136	454	458	123	260	258	367	374	300	**9**												
41	93	339	125	465	438	128	282	277	345	369	333	**10**												
35	92	333	119	465	421	130	312	291	318	358	365	**11**												
35	92	317	107	460	403	127	338	300	298	336	399	**12**												
37	96	305	99	452	379	123	354	318	287	311	427	**13**												
38	116	298	96	445	349	126	363	337	277	292	439	**14**												
41	146	292	91	443	318	123	365	355	255	279	442	**15**												
46	162	284	89	440	288	118	359	364	229	275	438	**16**												
54	176	274	88	454	260	112	349	367	201	276	428	**17**												
59	187	260	97	487	233	111	334	386	180	281	410	**18**												
59	193	235	116	518	214	122	314	422	162	280	384	**19**												
55	207	218	140	547	204	140	288	449	146	285	357	**20**												
49	223	214	177	569	200	155	268	455	140	289	336	**21**												
46	236	208	250	589	209	166	258	448	144	312	324	**22**												
43	246	192	295	600	216	175	248	438	149	312	315	**23**												
37	249	175	316	609	212	177	242	432	145	300	300	**24**												
37	246	159	345	616	209	175	243	431	144	291	283	**25**												
47	246	152	378	621	200	169	236	433	163	290	272	**26**												
78	244	155	402	621	184	155	225	443	187	290	267	**27**												
102	249	156	415	619	170	141	215	453	214	291	265	**28**												
117		155	412	616	157	134	214	458	253	286	260	**29**												
125		154	409	610	150	142	212	461	298	281	263	**30**												
135		159		605		170	206		335		263	**31**												
I	**II**	**III**	**IV**	**V**	**VI**	**VII**	**VIII**	**IX**	**X**	**XI**	**XII**		**I**	**II**	**III**	**IV**	**V**	**VI**	**VII**	**VIII**	**IX**	**X**	**XI**	**XII**
135	249	339	415	621	601	177	365	461	461	404	442	MAX												
47	166	245	200	503	342	139	277	338	280	326	323	AVE												
3	92	152	88	402	150	111	206	181	140	275	256	MIN												
MIN		3		AVE	265	280		MAX		621		**2014**		MIN				AVE				MAX		

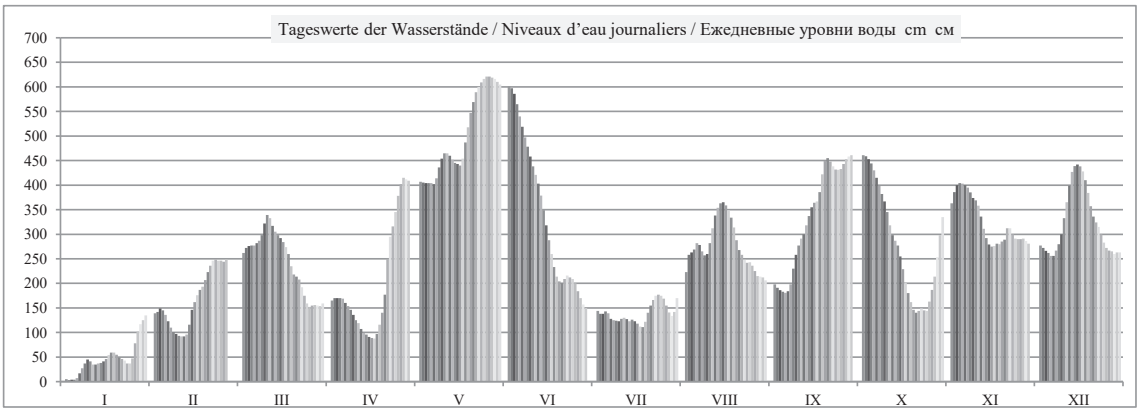

	HSW ВСУ	I	II	III	IV	V	VI	VII	VIII	IX	X	XI	XII	2014
Tage mit Überschreitung des HSW / Jours où le HNN (HSW) a été dépassé / Дни, когда был превышен ВСУ (HSW)		0	0	0	0	0	0	0	0	0	0	0	0	**0**
Tage mit Unterschreitung des RNW / Jours où l'ENR n'a pas été atteint / Дни, когда не был достигнут НСРУ		0	0	0	0	0	0	0	0	0	0	0	0	**0**
Tage mit Überschreitung des HSW / Jours où le HNN a été dépassé / Дни, когда был превышен ВСУ (HNN)		0	0	0	0	0	0	0	0	0	0	0	0	**0**

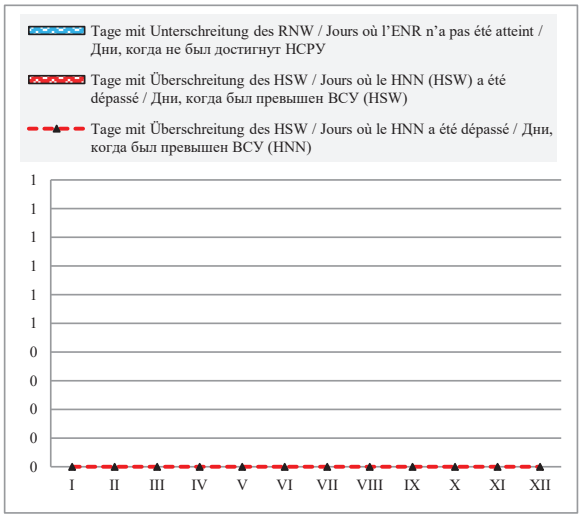

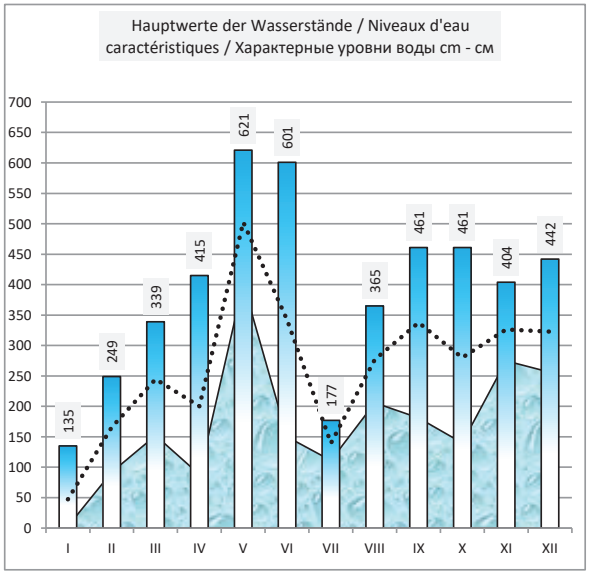

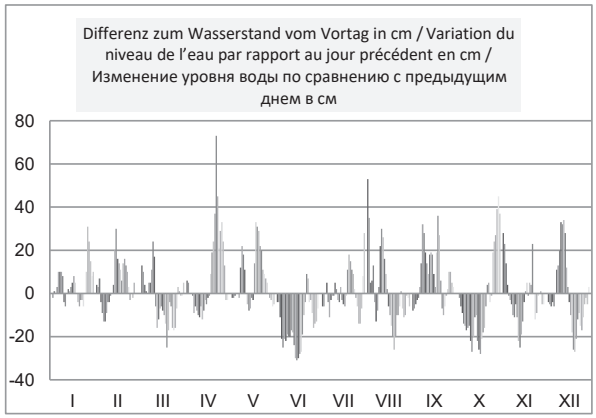

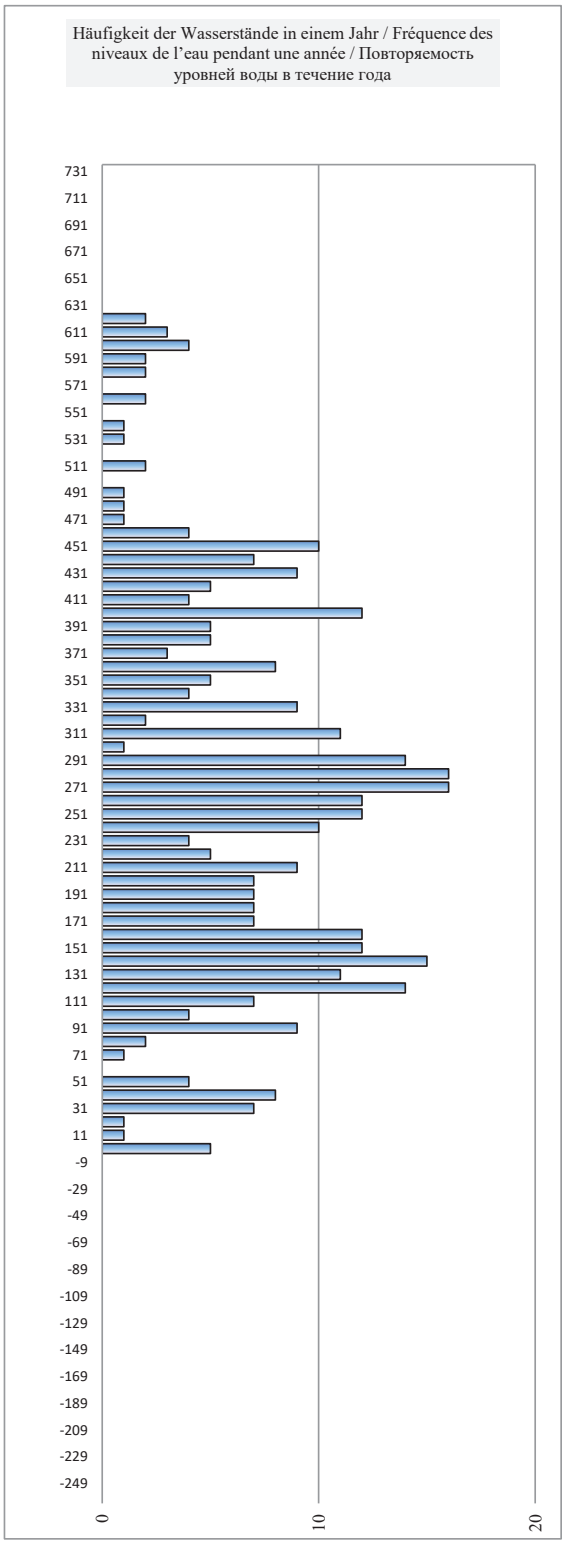

Rumänien / Roumanie / Румыния

Hydrologische Messstelle Station hydrométrique Водомерный пост	**CERNAVODĂ** **ЧЕРНАВОДА**	Beginn der Messungen / Année de construction / Год основания	*1896*		
		Entfernung von Sulina / Distance de Sulina / Расстояние от Сулины km км	300,000		
		Absoluter Nullpunkt / Cote du «0» absolu / Абсолютная отметка «0» m м	MN	4,87	
Fläche des Einzugsgebiets / Superficie du bassin hydrographique / Площадь водосборного бассейна km^2 $км^2$	707 000	Höhe d. RNW-HSW / Cote de l'ENR-HNN / Отметка НСРУ-ВСУ cm см	**-65**	*1981-2010*	**623**

Hauptwerte der Wasserstände / Niveaux d'eau caractéristiques / Характерные уровни воды cm см				**Hauptwerte der Abflüsse / Débits d'eau caractéristiques / Характерные расходы воды m^3/s $м^3/с$**		
735	**610**	**736**	Maximum / Наивысший (MAX)	**11300**	**5170**	**6990**
14.02.1969	18.04.2000	27.04.2006		04.04.1986	17.04.2000	27.04.2006
-215	**-190**	**-237**	Minimum / Наинизший (MIN)	**300**	**334**	**232**
15.01.1954	11.10.1992	10.09.2003		15.01.1954	11.10.1992	06.09.2003
251	**196**	**212**	Mittel / Moyenne / Средний (AVE)	**2714**	**2178**	**2227**
1921 - 1990	*1991 - 2000*	*2001 - 2010*	berücksichtigter Zeitraum / Période de calcul / Период наблюдений	*1941 - 1990*	*1991 - 2000*	*2001 - 2010*

I	II	III	IV	V	VI	VII	VIII	IX	X	XI	XII	Datum Date Дата	I	II	III	IV	V	VI	VII	VIII	IX	X	XI	XII
-14	130	258	160	412	618	150	188	203	463	350	290	**1**												
-20	136	270	166	409	612	145	230	199	464	370	286	**2**												
-21	142	278	167	408	607	138	253	193	461	390	282	**3**												
-21	144	280	169	407	594	142	259	187	457	400	278	**4**												
-22	136	283	171	410	576	142	270	184	449	402	272	**5**												
-18	123	286	164	411	560	130	276	184	438	404	267	**6**												
-9	110	292	159	415	540	125	269	193	421	402	270	**7**												
5	100	300	154	428	518	118	260	210	408	398	284	**8**												
14	91	318	144	445	500	112	258	238	395	390	299	**9**												
18	86	340	133	459	478	115	266	260	374	386	329	**10**												
12	81	347	126	465	456	120	288	280	350	376	358	**11**												
10	81	338	114	465	439	120	318	293	327	360	388	**12**												
11	81	324	103	461	412	115	339	308	310	338	417	**13**												
12	95	313	97	455	390	117	351	325	302	316	435	**14**												
14	120	304	90	452	360	116	358	343	284	302	441	**15**												
16	145	297	89	451	330	114	362	357	260	290	444	**16**												
25	163	289	88	455	300	110	358	367	232	283	440	**17**												
31	178	276	89	472	270	108	348	373	206	286	430	**18**												
35	188	257	98	496	245	110	330	400	186	290	412	**19**												
35	198	238	122	520	234	122	308	430	164	296	388	**20**												
33	215	225	154	543	218	138	284	445	150	312	366	**21**												
30	228	219	211	567	215	152	270	449	146	322	348	**22**												
26	242	207	272	586	221	163	260	446	148	326	338	**23**												
20	250	192	305	601	221	171	250	438	151	320	328	**24**												
15	253	175	332	611	217	173	246	434	158	314	310	**25**												
24	250	160	362	620	210	174	243	434	168	308	292	**26**												
56	250	157	390	625	200	166	234	444	186	305	286	**27**												
78	249	157	410	628	185	152	225	450	208	304	284	**28**												
92		158	412	626	170	138	220	456	238	302	276	**29**												
115		156	412	621	158	134	216	460	288	297	282	**30**												
122		155		621		150	210		320		278	**31**												
I	**II**	**III**	**IV**	**V**	**VI**	**VII**	**VIII**	**IX**	**X**	**XI**	**XII**		**I**	**II**	**III**	**IV**	**V**	**VI**	**VII**	**VIII**	**IX**	**X**	**XI**	**XII**
122	253	347	412	628	618	174	362	460	464	404	444	MAX	0	0	0	0	0	0	0	0	0	0	0	0
23	159	253	195	501	368	135	276	333	294	338	335	AVE	#DIV/0!	#DIV/0!	#DIV/0!	#DIV/0!	#DIV/0!	#DIV/0!	#DIV/0!	#DIV/0!	#DIV/0!	#DIV/0!	#DIV/0!	#DIV/0!
-22	81	155	88	407	158	108	188	184	146	283	267	MIN	0	0	0	0	0	0	0	0	0	0	0	0
MIN	-22			AVE	268	285		MAX	628			**2014**		MIN	0			AVE	#DIV/0!			MAX	0	

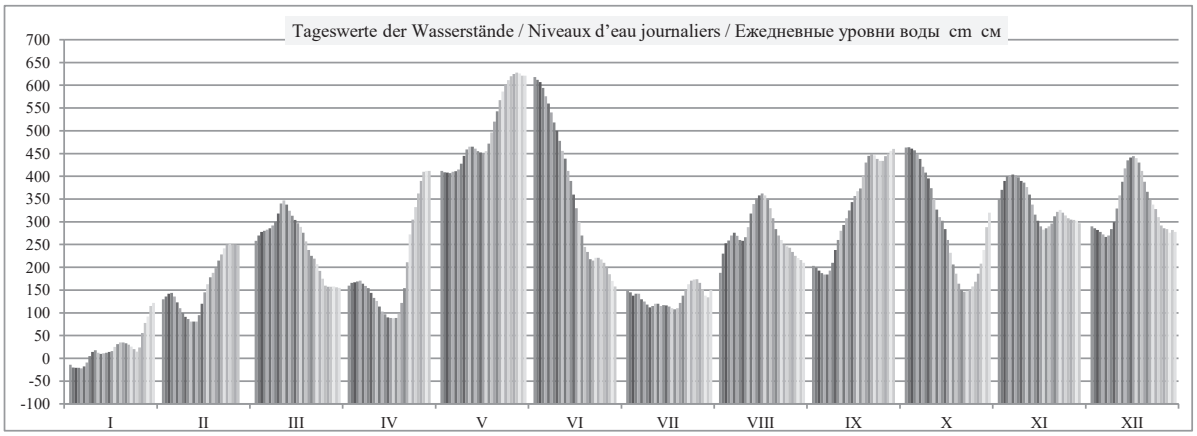

	HSW BCУ	I	II	III	IV	V	VI	VII	VIII	IX	X	XI	XII	2014
Tage mit Überschreitung des HSW / Jours où le HNN (HSW) a été dépassé / Дни, когда был превышен ВСУ (HSW)		0	0	0	0	0	0	0	0	0	0	0	0	**0**
Tage mit Unterschreitung des RNW / Jours où l'ENR n'a pas été atteint / Дни, когда не был достигнут НСРУ		0	0	0	0	0	0	0	0	0	0	0	0	**0**
Tage mit Überschreitung des HSW / Jours où le HNN a été dépassé / Дни, когда был превышен ВСУ (HNN)		0	0	0	0	3	0	0	0	0	0	0	0	**3**

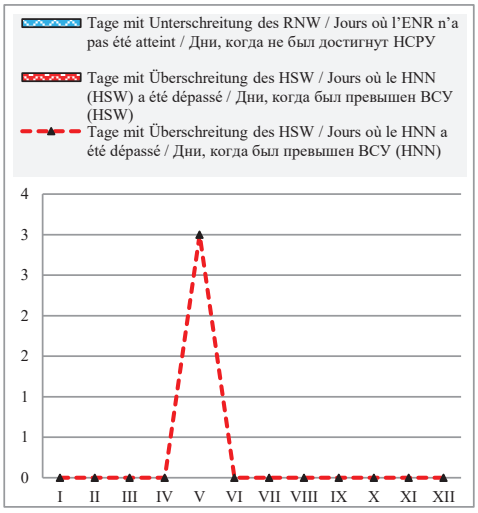

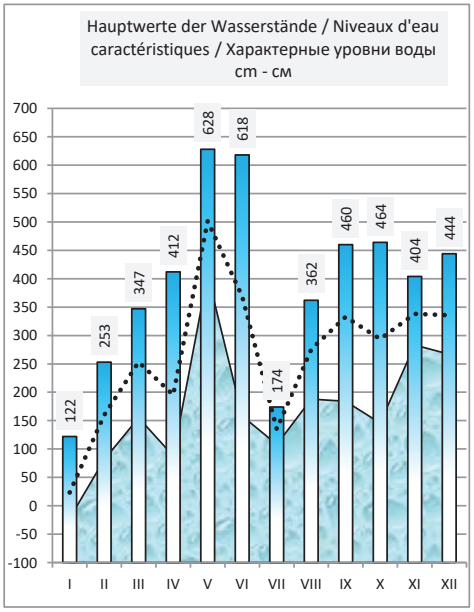

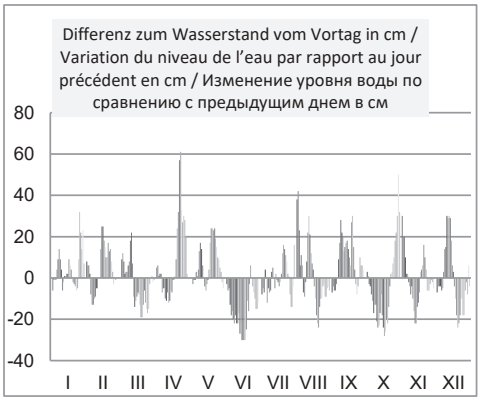

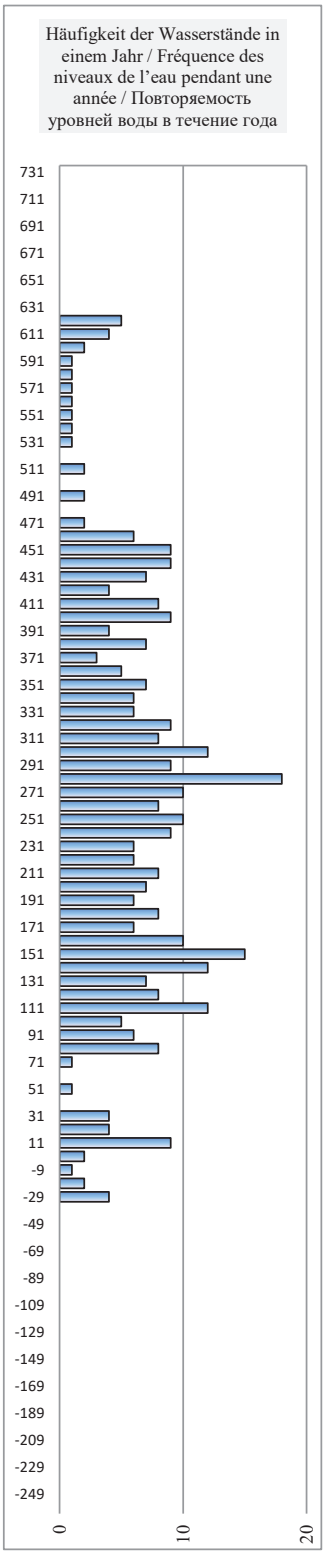

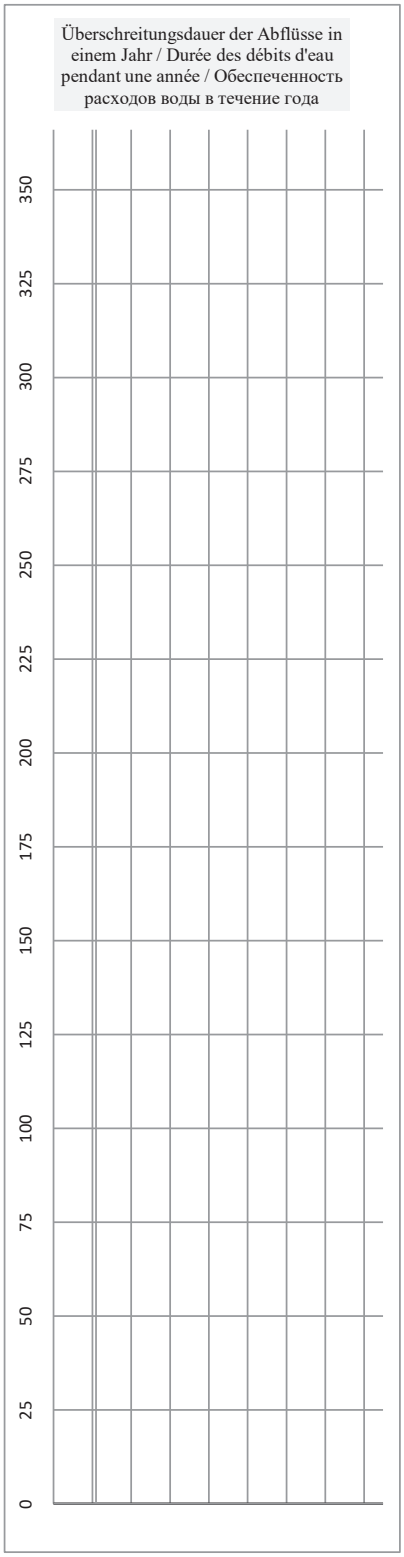

Rumänien / Roumanie / Румыния

Hydrologische Messstelle Station hydrométrique Водомерный пост	**HÂRŞOVA** **ХЫРШОВА**	Beginn der Messungen / Année de construction / Год основания		*1898*	
		Entfernung von Sulina / Distance de Sulina / Расстояние от Сулины km км		253,000	
		Absoluter Nullpunkt / Cote du «0» absolu / Абсолютная отметка «0» m м		MN	3,08
Fläche des Einzugsgebiets / Superficie du bassin hydrographique / Площадь водосборного бассейна km^2 $км^2$	709 100	Höhe d. RNW-HSW / Cote de l'ENR-HNN / Отметка НСРУ-ВСУ cm см	**21**	*1981-2010*	**666**

Hauptwerte der Wasserstände / Niveaux d'eau caractéristiques / Характерные уровни воды cm см				Hauptwerte der Abflüsse / Débits d'eau caractéristiques / Характерные расходы воды m^3/s $м^3/с$		
727	**648**	**764**	Maximum / Наивысший (MAX)	**7495**	**6407**	**6310**
04.06.1970	18.04.2000	25.04.2006		01.04.1970	01.04.2000	25.04.2006
-120	**-123**	**-125**	Minimum / Наинизший (MIN)	**229**	**517**	**232**
15.01.1954	10.10.1992	06.09.2003		01.10.1947	10.10.1992	06.09.2003
290	**262**	**281**	Mittel / Moyenne / Средний (AVE)	**2634**	**2591**	**2254**
1921 - 1990	*1991 - 2000*	*2001 - 2010*	berücksichtigter Zeitraum / Période de calcul / Период наблюдений	*1941 - 1990*	*1991 - 2000*	*2001 - 2010*

I	II	III	IV	V	VI	VII	VIII	IX	X	XI	XII	Datum Date Дата	I	II	III	IV	V	VI	VII	VIII	IX	X	XI	XII
80	182	322	226	444	646	230	240	276	498	375	346	**1**												
78	186	332	228	444	645	222	268	270	494	396	344	**2**												
72	189	340	232	443	638	216	288	267	492	414	338	**3**												
72	192	344	232	442	632	216	306	262	488	428	332	**4**												
72	192	347	232	441	620	220	316	258	480	434	324	**5**												
74	176	348	231	441	606	220	320	256	474	434	322	**6**												
80	168	348	226	452	588	215	324	260	466	434	320	**7**												
90	160	352	218	470	576	210	322	272	452	432	326	**8**												
98	154	369	212	486	562	200	312	298	434	425	334	**9**												
100	151	386	204	500	546	202	310	318	410	418	350	**10**												
100	150	400	192	512	532	204	322	336	392	414	376	**11**												
96	148	404	186	514	516	204	342	346	380	402	400	**12**												
93	148	396	182	514	498	202	364	356	368	385	420	**13**												
95	160	382	176	511	478	200	376	368	354	370	438	**14**												
98	174	374	174	508	460	200	382	384	338	352	448	**15**												
100	192	362	170	506	432	198	384	394	320	338	450	**16**												
104	216	352	168	506	396	198	384	406	300	332	450	**17**												
110	230	340	168	518	370	198	376	418	280	330	442	**18**												
113	244	322	176	538	350	202	362	438	256	330	430	**19**												
113	256	300	190	563	336	208	346	464	240	332	414	**20**												
112	266	288	216	576	326	226	338	484	230	340	398	**21**												
111	276	276	252	588	310	238	328	490	226	352	390	**22**												
108	284	268	302	602	310	246	318	490	220	360	380	**23**												
102	296	260	348	612	312	252	314	486	220	360	370	**24**												
98	302	250	374	628	312	256	310	480	222	356	358	**25**												
98	302	236	394	642	298	256	307	478	224	353	344	**26**												
110	300	226	416	650	288	254	300	481	234	353	332	**27**												
134	309	222	434	652	272	246	290	492	256	353	326	**28**												
150		222	442	652	256	236	286	496	282	352	324	**29**												
162		224	444	648	242	222	284	498	310	348	320	**30**												
178		224		648		222	281		345		320	**31**												
I	**II**	**III**	**IV**	**V**	**VI**	**VII**	**VIII**	**IX**	**X**	**XI**	**XII**		**I**	**II**	**III**	**IV**	**V**	**VI**	**VII**	**VIII**	**IX**	**X**	**XI**	**XII**
178	309	404	444	652	646	256	384	498	498	434	450	MAX	0	0	0	0	0	0	0	0	0	0	0	0
103	214	317	255	537	445	220	323	384	345	377	370	AVE	#DIV/0!	#DIV/0!	#DIV/0!	#DIV/0!	#DIV/0!	#DIV/0!	#DIV/0!	#DIV/0!	#DIV/0!	#DIV/0!	#DIV/0!	#DIV/0!
72	148	222	168	441	242	198	240	256	220	330	320	MIN	0	0	0	0	0	0	0	0	0	0	0	0
MIN	72			AVE	325	336		MAX	652			**2014**		MIN	0			AVE	#DIV/0!			MAX	0	

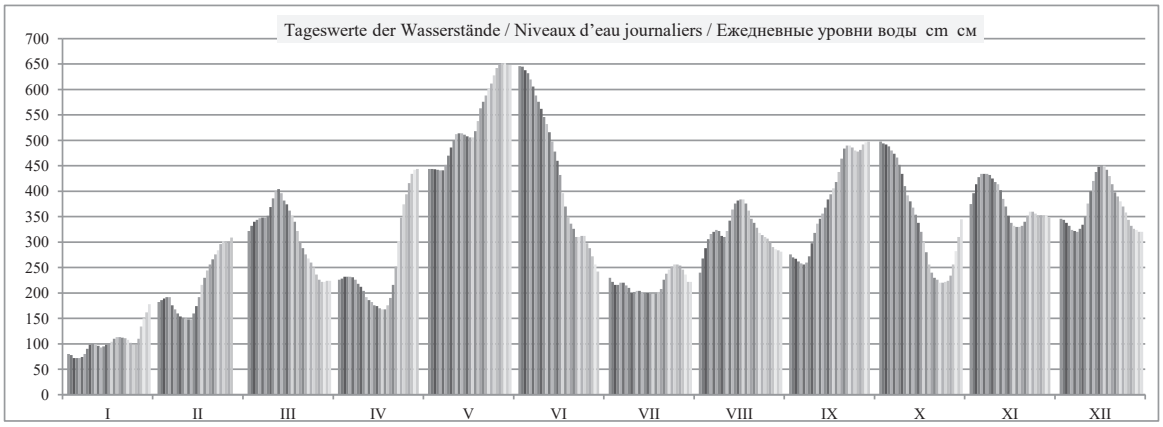

	HSW ВСУ	I	II	III	IV	V	VI	VII	VIII	IX	X	XI	XII	2014
Tage mit Überschreitung des HSW / Jours où le HNN (HSW) a été dépassé / Дни, когда был превышен ВСУ (HSW)		0	0	0	0	0	0	0	0	0	0	0	0	**0**
Tage mit Unterschreitung des RNW / Jours où l'ENR n'a pas été atteint / Дни, когда не был достигнут НСРУ		0	0	0	0	0	0	0	0	0	0	0	0	**0**
Tage mit Überschreitung des HSW / Jours où le HNN a été dépassé / Дни, когда был превышен ВСУ (HNN)		0	0	0	0	0	0	0	0	0	0	0	0	**0**



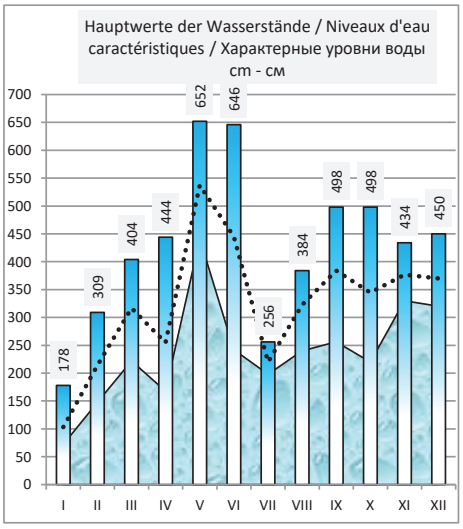

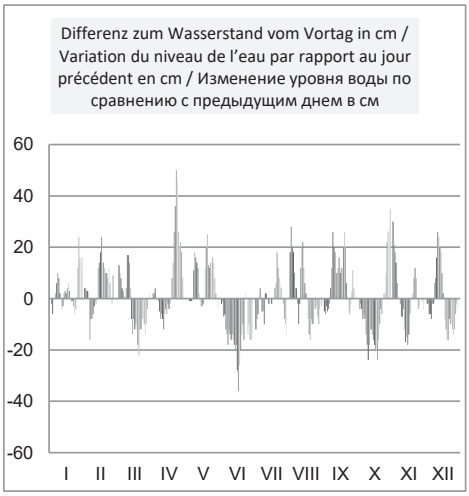

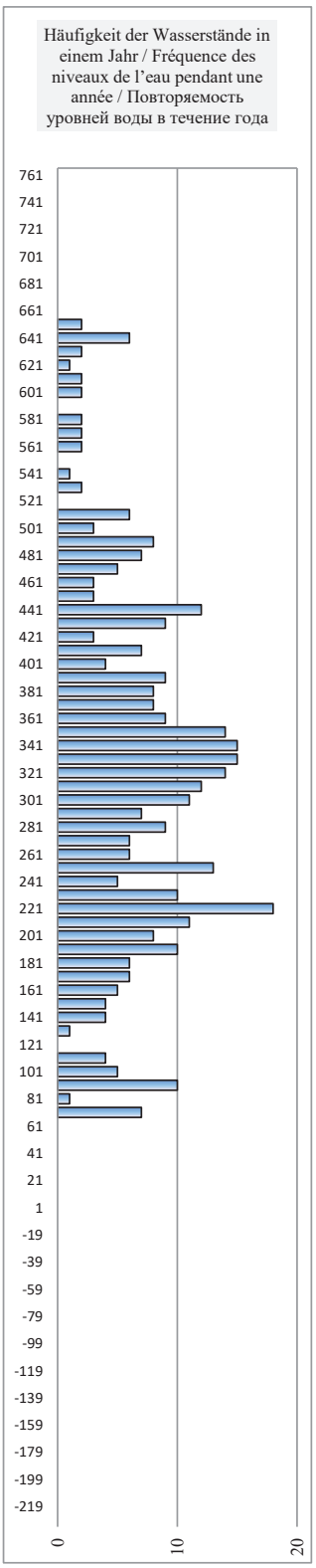

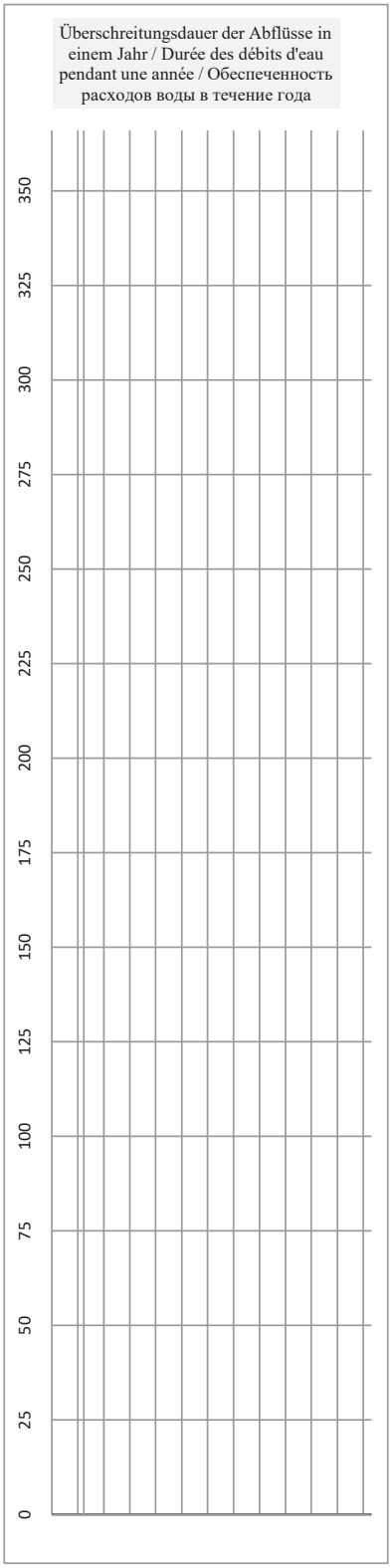

Rumänien / Roumanie / Румыния

Hydrologische Messstelle Station hydrométrique Водомерный пост	**BRĂILA** **БРАИЛА**		Beginn der Messungen / Année de construction / Год основания		*1874*	
			Entfernung von Sulina / Distance de Sulina / Расстояние от Сулины km км		170,000	
			Absoluter Nullpunkt / Cote du «0» absolu / Абсолютная отметка «0» m м	MN	1,08	
Fläche des Einzugsgebiets / Superficie du bassin hydrographique / Площадь водосборного бассейна km^2 $км^2$		726 700	Höhe d. RNW-HSW / Cote de l'ENR-HNN / Отметка НСРУ-ВСУ cm см	**93**	*1981-2010*	**623**

Hauptwerte der Wasserstände / Niveaux d'eau caractéristiques / Характерные уровни воды cm см				Hauptwerte der Abflüsse / Débits d'eau caractéristiques / Характерные расходы воды m^3/s $м^3/с$		
693	**623**	**713**	Maximum / Наивысший (MAX)	**17327**	**14455**	**15800**
28.05.1970	17.04.2000	06.07.2010		01.04.1970	17.04.2000	25.04.2006
-61	**13**	**-1**	Minimum / Наинизший (MIN)	**769**	**1489**	**2100**
14.01.1954	10.09.1992	05.09.2003		14.01.1954	10.10.1992	05.09.2003
285	**299**	**315**	Mittel / Moyenne / Средний (AVE)	**6161**	**6061**	**6524**
1921 - 1990	*1991 - 2000*	*2001 - 2010*	berücksichtigter Zeitraum / Période de calcul / Период наблюдений	*1941 - 1990*	*1991 - 2000*	*2001 - 2010*

I	II	III	IV	V	VI	VII	VIII	IX	X	XI	XII	Datum Date Дата	I	II	III	IV	V	VI	VII	VIII	IX	X	XI	XII
129	223	327	250	468	631	270	274	300	507	386	362	**1**												
119	233	336	254	468	629	260	300	296	509	410	360	**2**												
115	237	342	259	468	627	254	324	292	509	426	357	**3**												
115	239	345	262	469	624	248	334	288	509	439	355	**4**												
112	240	352	264	467	614	250	340	285	506	449	350	**5**												
114	232	352	264	473	605	248	350	284	500	455	337	**6**												
120	223	358	262	475	594	235	353	284	494	455	343	**7**												
124	213	365	253	481	583	230	349	292	485	458	348	**8**												
130	204	373	247	488	569	226	342	307	476	457	356	**9**												
140	200	390	237	498	554	227	338	327	464	450	368	**10**												
137	194	400	232	504	540	232	355	344	444	444	399	**11**												
134	192	397	228	509	524	232	370	357	424	437	420	**12**												
130	194	389	221	508	510	231	394	367	407	422	440	**13**												
129	199	380	220	507	493	230	410	379	394	405	460	**14**												
129	210	374	214	510	469	230	415	394	382	390	472	**15**												
135	231	366	210	515	443	230	420	406	367	377	479	**16**												
143	247	359	209	522	418	228	420	418	343	368	484	**17**												
149	258	352	212	530	392	225	414	425	318	365	482	**18**												
154	266	344	219	541	367	221	407	439	298	366	477	**19**												
157	281	329	232	550	350	223	396	459	281	367	464	**20**												
162	289	316	262	566	336	231	380	476	264	372	448	**21**												
160	300	310	290	579	327	248	366	486	256	379	430	**22**												
150	314	305	331	594	329	262	352	489	254	384	417	**23**												
143	320	294	361	606	330	274	345	489	256	385	405	**24**												
141	324	282	381	616	325	284	340	487	258	380	393	**25**												
140	326	265	409	621	319	285	337	487	265	376	380	**26**												
155	326	256	432	626	308	282	335	490	277	374	367	**27**												
174	324	255	450	630	296	275	325	494	290	372	367	**28**												
184		257	460	631	290	264	315	500	309	370	363	**29**												
203		251	466	631	279	255	310	504	334	368	351	**30**												
211		249		631		257	305		362		344	**31**												
I	**II**	**III**	**IV**	**V**	**VI**	**VII**	**VIII**	**IX**	**X**	**XI**	**XII**		**I**	**II**	**III**	**IV**	**V**	**VI**	**VII**	**VIII**	**IX**	**X**	**XI**	**XII**
211	326	400	466	631	631	285	420	504	509	458	484	MAX	0	0	0	0	0	0	0	0	0	0	0	0
143	251	331	286	538	456	247	355	395	379	403	399	AVE	#DIV/0!	#DIV/0!	#DIV/0!	#DIV/0!	#DIV/0!	#DIV/0!	#DIV/0!	#DIV/0!	#DIV/0!	#DIV/0!	#DIV/0!	#DIV/0!
112	192	249	209	467	279	221	274	284	254	365	337	MIN	0	0	0	0	0	0	0	0	0	0	0	0
MIN	112			AVE	349	363		MAX	631			**2014**		MIN	0			AVE	#DIV/0!			MAX	0	

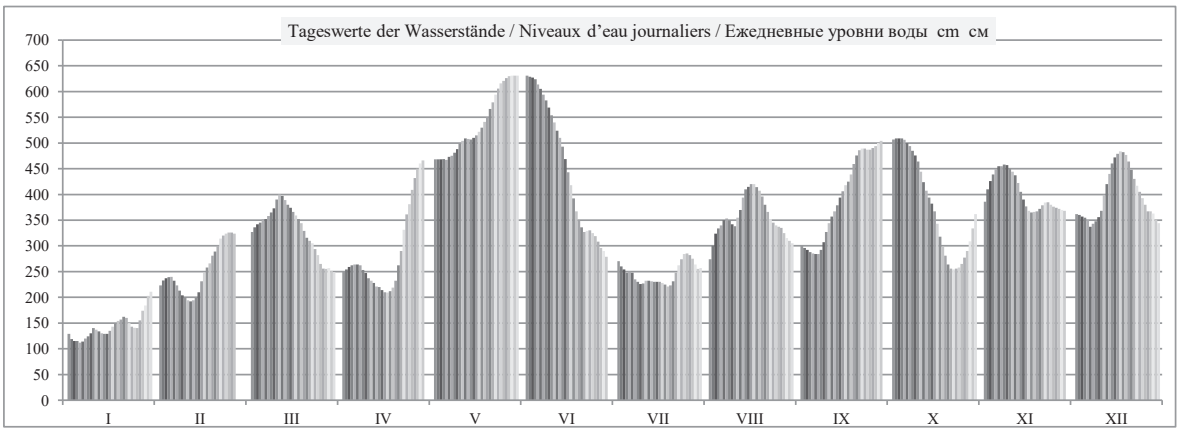

	HSW ВСУ	I	II	III	IV	V	VI	VII	VIII	IX	X	XI	XII	2014
Tage mit Überschreitung des HSW / Jours où le HNN (HSW) a été dépassé / Дни, когда был превышен ВСУ (HSW)		0	0	0	0	0	0	0	0	0	0	0	0	**0**
Tage mit Unterschreitung des RNW / Jours où l'ENR n'a pas été atteint / Дни, когда не был достигнут НСРУ		0	0	0	0	0	0	0	0	0	0	0	0	**0**
Tage mit Überschreitung des HSW / Jours où le HNN a été dépassé / Дни, когда был превышен ВСУ (HNN)		0	0	0	0	5	4	0	0	0	0	0	0	**9**

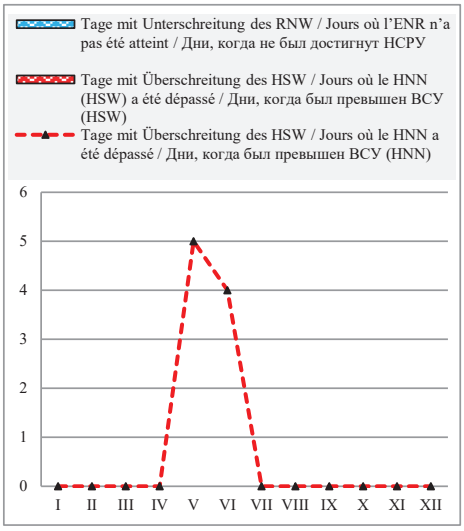

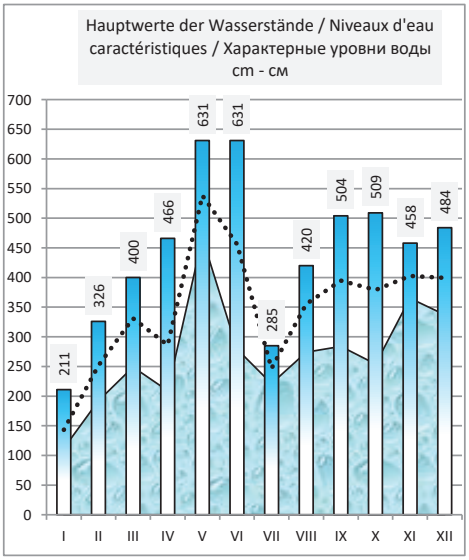

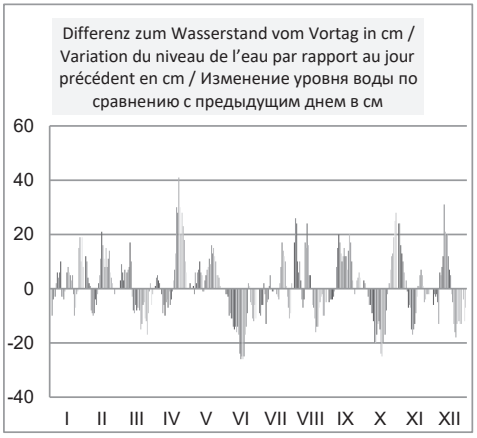

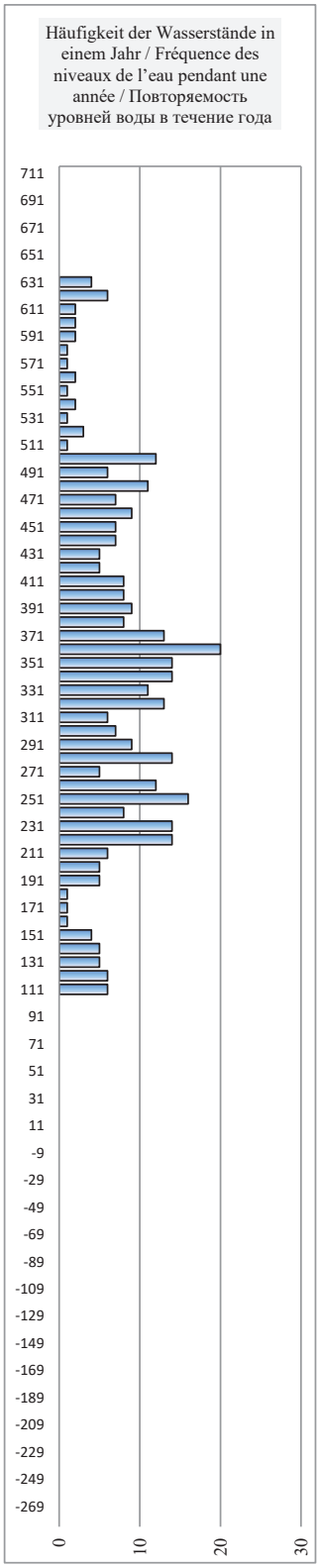

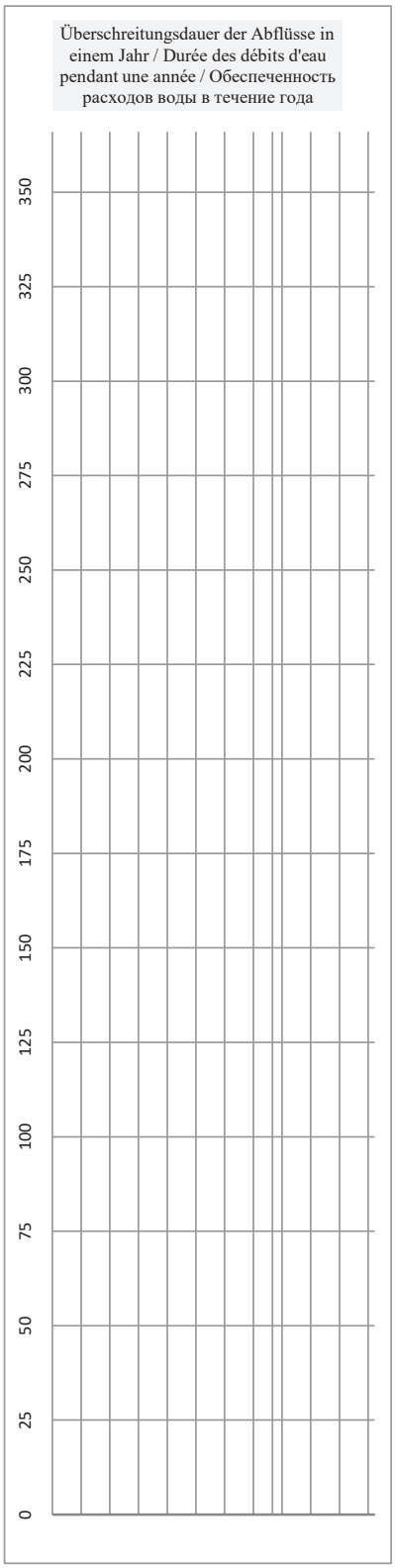

Rumänien / Roumanie / Румыния

Hydrologische Messstelle Station hydrométrique Водомерный пост	**GALAŢI** **ГАЛАЦ**	Beginn der Messungen / Année de construction / Год основания	*1873*			
		Entfernung von Sulina / Distance de Sulina / Расстояние от Сулины km км	150,000			
		Absoluter Nullpunkt / Cote du «0» absolu / Абсолютная отметка «0» m м	MN	0,86		
Fläche des Einzugsgebiets / Superficie du bassin hydrographique / Площадь водосборного бассейна km^2 $км^2$		Höhe d. RNW-HSW / Cote de l'ENR-HNN / Отметка НСРУ-ВСУ cm см	**96**	*1981-2010*	**593**	

Hauptwerte der Wasserstände / Niveaux d'eau caractéristiques / Характерные уровни воды cm см				Hauptwerte der Abflüsse / Débits d'eau caractéristiques / Характерные расходы воды m^3/s $м^3/с$		
613	**592**	**680**	Maximum / Наивысший (MAX)	**14890**	**12980**	**16480**
01.03.1942	17.04.2000	06.07.2010		01.04.1970	17.04.2000	05, 06.07.2010
-56	**27**	**17**	Minimum / Наинизший (MIN)	**1461**	**1600**	**2150**
01.10.1921	10.09.1992	06.10.2003		14.01.1954	10.09.1992	06.09.2003
271	**290**	**308**	Mittel / Moyenne / Средний (AVE)	**6296**	**6281**	**6747**
1921 - 1990	*1991 - 2000*	*2001 - 2010*	berücksichtigter Zeitraum / Période de calcul / Период наблюдений	*1941 - 1990*	*1991 - 2000*	*2001 - 2010*

I	II	III	IV	V	VI	VII	VIII	IX	X	XI	XII	Datum Date Дата	I	II	III	IV	V	VI	VII	VIII	IX	X	XI	XII
127	221	319	248	450	604	266	271	298	486	373	353	**1**												
124	232	327	250	450	603	256	296	290	488	395	350	**2**												
122	234	333	256	449	601	252	319	286	488	412	349	**3**												
120	237	335	260	450	597	246	327	282	487	425	347	**4**												
118	237	342	258	450	589	247	334	279	486	433	340	**5**												
120	231	341	260	456	581	246	344	278	481	440	337	**6**												
125	222	349	258	457	569	239	346	278	475	443	337	**7**												
129	211	352	250	462	559	230	343	286	467	444	340	**8**												
134	203	363	245	467	546	226	336	300	457	442	345	**9**												
142	199	379	235	476	533	227	336	320	450	436	357	**10**												
142	193	388	230	483	520	232	348	337	433	430	387	**11**												
139	193	388	226	489	505	233	370	348	413	423	406	**12**												
136	195	380	220	489	494	231	385	358	398	410	426	**13**												
132	198	372	221	488	476	229	400	368	386	395	445	**14**												
138	208	365	215	492	453	229	404	383	375	378	451	**15**												
144	229	358	210	500	437	228	407	393	360	368	459	**16**												
146	243	350	207	502	411	227	407	404	339	360	464	**17**												
150	253	345	210	512	387	225	402	411	314	357	462	**18**												
152	262	337	219	522	361	221	397	425	293	357	457	**19**												
159	273	323	232	533	345	222	387	444	278	358	450	**20**												
165	282	311	260	544	334	231	372	456	262	362	435	**21**												
163	296	305	287	555	325	247	357	467	253	369	419	**22**												
152	306	301	322	569	325	260	345	469	252	372	406	**23**												
147	312	290	352	581	325	272	340	469	250	373	395	**24**												
144	317	276	369	591	320	282	334	467	250	370	384	**25**												
152	319	262	395	598	317	282	334	467	258	365	370	**26**												
158	319	254	418	602	304	279	330	470	272	364	360	**27**												
177	318	252	435	605	292	273	321	473	285	363	360	**28**												
182		246	445	606	282	262	311	478	301	360	350	**29**												
201		248	449	605	276	254	306	483	325	358	343	**30**												
209		246		604		256	300		352		335	**31**												
I	**II**	**III**	**IV**	**V**	**VI**	**VII**	**VIII**	**IX**	**X**	**XI**	**XII**		**I**	**II**	**III**	**IV**	**V**	**VI**	**VII**	**VIII**	**IX**	**X**	**XI**	**XII**
209	319	388	449	606	604	282	407	483	488	444	464	MAX												
147	248	324	281	517	442	245	349	382	368	391	388	AVE												
118	193	246	207	449	276	221	271	278	250	357	335	MIN												
MIN	118			AVE	341	354		MAX	606		**2014**		MIN				AVE				MAX			

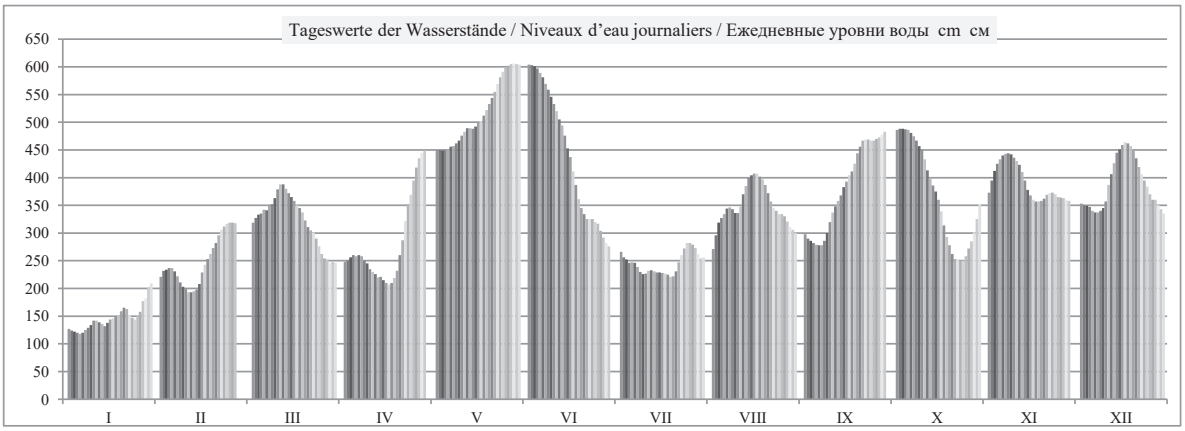

	HSW ВСУ	I	II	III	IV	V	VI	VII	VIII	IX	X	XI	XII	2014
Tage mit Überschreitung des HSW / Jours où le HNN (HSW) a été dépassé / Дни, когда был превышен ВСУ (HSW)		0	0	0	0	0	0	0	0	0	0	0	0	**0**
Tage mit Unterschreitung des RNW / Jours où l'ENR n'a pas été atteint / Дни, когда не был достигнут НСРУ		0	0	0	0	0	0	0	0	0	0	0	0	**0**
Tage mit Überschreitung des HSW / Jours où le HNN a été dépassé / Дни, когда был превышен ВСУ (HNN)		0	0	0	0	6	4	0	0	0	0	0	0	**10**

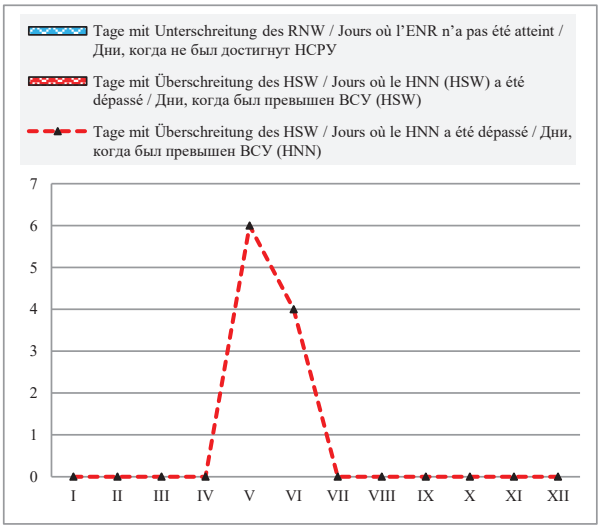

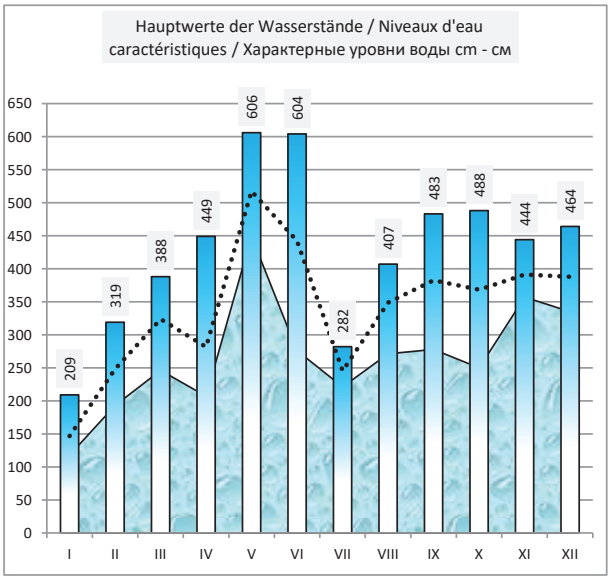

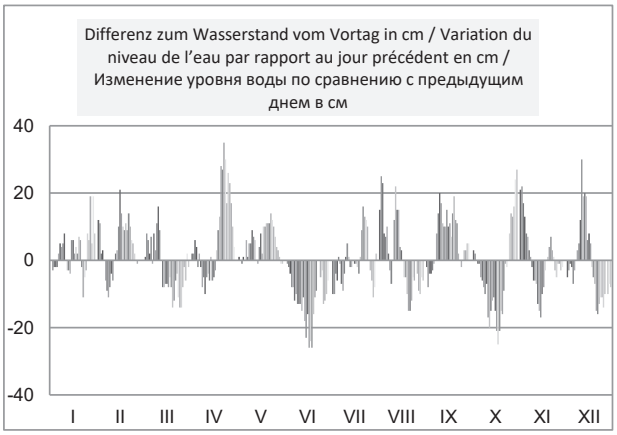

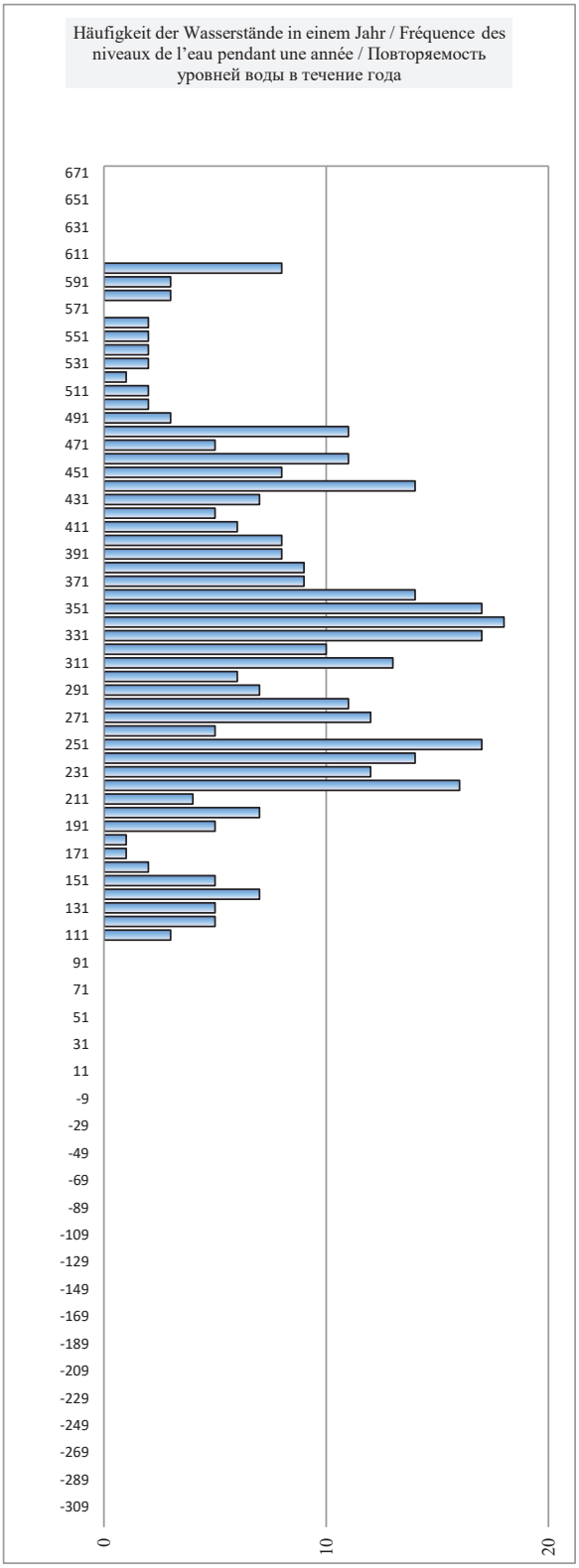

Ukraine / Ukraine / Украина

Hydrologische Messstelle Station hydrométrique Водомерный пост	**RENI** **РЕНИ**		Beginn der Messungen / Année de construction / Год основания		*1921*	
			Entfernung von Sulina / Distance de Sulina / Расстояние от Сулины km км		127,100	
			Absoluter Nullpunkt / Cote du «0» absolu / Абсолютная отметка «0» m м	B	0,36	
Fläche des Einzugsgebiets / Superficie du bassin hydrographique / Площадь водосборного бассейна km^2 $км^2$		811 000	Höhe d. RNW-HSW / Cote de l'ENR-HNN / Отметка НСРУ-ВСУ cm см	**68**	*1981-2010*	**524**

Hauptwerte der Wasserstände / Niveaux d'eau caractéristiques / Характерные уровни воды cm см				**Hauptwerte der Abflüsse / Débits d'eau caractéristiques / Характерные расходы воды m^3/s $м^3/с$**		
560	**503**	**581**	Maximum / Наивысший (MAX)	16000	13700	**15500**
	17.04.2000	06.07.2010		28.05.1970	20.03.1999	05.07.2010
-66		**-13**	Minimum / Наинизший (MIN)	1280		**2130**
28.10.1921		04.09.2003		28.10.1921		04.09.2003
230		**250**	Mittel / Moyenne / Средний (AVE)	6510		**6935**
... - 1990	*1991 - 2000*	*2001 - 2010*	berücksichtigter Zeitraum / Période de calcul / Период наблюдений	*... - 1990*	*1991 - 2000*	*2001 - 2010*

I	II	III	IV	V	VI	VII	VIII	IX	X	XI	XII	Datum Date Дата	I	II	III	IV	V	VI	VII	VIII	IX	X	XI	XII
90	180	263	198	381	517	215	226	239	417	312	291	**1**	3770	5290	6920	5610	9680	13500	5950	6170	6430	10600	7990	7510
88	190	271	200	383	515	207	247	236	418	331	289	**2**	3740	5470	4090	5650	9730	13500	5790	6590	6370	10600	8440	7470
85	191	274	207	381	514	203	265	230	419	345	289	**3**	3690	5490	7150	5790	9680	13400	5710	6970	6250	10700	8780	7470
83	191	275	209	383	510	199	274	229	418	359	287	**4**	3650	5490	7180	5830	9730	13300	5630	7150	6230	10600	9080	7430
81	189	282	207	383	505	199	279	227	415	364	280	**5**	3620	5450	7320	5790	9730	13200	5630	7260	6190	10600	9250	7280
84	181	282	210	390	496	196	285	228	410	371	278	**6**	3670	5310	7320	5850	9900	12900	5580	7390	6210	10400	9430	7240
88	175	290	207	391	488	190	287	229	406	372	279	**7**	3740	5200	7490	5790	9930	12600	5470	7430	6230	10300	9450	7260
91	166	295	197	396	479	183	284	236	399	373	281	**8**	3790	5040	7600	5600	10100	12400	5340	7360	6370	10200	9480	7300
97	158	302	193	400	467	180	279	249	390	370	285	**9**	3880	4890	7750	5520	10200	12000	5290	7260	6630	9900	9400	7390
102	153	316	183	408	457	181	279	266	377	365	298	**10**	3960	4800	8080	5340	10400	11700	5310	7260	6990	9580	9280	7660
100	149	323	181	414	446	187	295	279	363	361	324	**11**	3930	4730	8250	5310	10500	11500	5420	7600	7260	9230	9180	8280
98	149	321	177	418	433	188	311	288	347	353	340	**12**	3900	4730	8200	5240	10600	11100	5430	7960	7450	8830	8980	8660
95	152	312	171	418	422	185	326	299	333	341	360	**13**	3850	4790	7990	5130	10600	10800	5380	8320	7680	8490	8680	9150
91	156	306	175	417	407	183	337	309	322	327	375	**14**	3790	4860	7840	5200	10600	10300	5340	8590	7920	8230	8350	9530
97	166	300	168	425	388	183	342	321	309	314	385	**15**	3880	5040	7700	5070	10900	9850	5340	8710	8200	7920	8040	9780
105	184	293	164	433	366	183	343	331	295	305	391	**16**	4010	5360	7550	5000	11100	9300	5330	8730	8440	7600	7820	9930
107	196	287	162	435	347	182	342	342	276	296	394	**17**	4040	5580	7430	4970	11200	8830	5330	8710	8710	7200	7620	10000
109	204	282	168	444	324	182	338	348	255	290	391	**18**	4070	5730	7320	5070	11400	8280	5330	8610	8850	6760	7490	9930
111	210	275	175	451	302	182	332	362	238	292	387	**19**	4110	5850	7180	5200	11600	7750	5310	8470	9200	6410	7530	9830
119	222	261	192	461	289	181	323	376	225	299	374	**20**	4240	6090	6880	5510	11800	7470	5420	8250	9550	6150	7680	9500
124	229	251	223	470	279	187	310	390	210	303	361	**21**	4320	6230	6670	6110	12100	7260	5670	7940	9900	5850	7770	9180
120	241	248	241	481	271	201	296	399	203	308	349	**22**	4260	6470	6610	6470	12400	7090	5890	7620	10200	5710	7890	8880
108	252	244	273	492	272	212	286	401	203	311	337	**23**	4060	6690	6530	7130	12800	7110	6110	7410	10200	5710	7960	8590
104	257	233	296	502	272	223	281	399	204	311	327	**24**	3990	6800	6310	7620	13100	7110	6290	7300	10200	5730	7960	8350
106	260	221	312	511	269	232	277	399	205	305	316	**25**	4030	6860	6070	7990	13300	7050	6270	7220	10200	5750	7820	8080
117	262	208	335	515	261	231	276	401	214	301	305	**26**	4210	6900	5810	8540	13500	6880	6190	7200	10200	5930	7720	7820
125	262	202	354	519	249	227	272	403	225	300	299	**27**	4340	6900	5690	9000	13600	6630	6050	7110	10300	6150	7700	7680
140	259	200	367	522	239	220	263	407	236	299	298	**28**	4590	6840	5650	9330	13700	6430	5930	6920	10300	6370	7680	7660
144		196	375	521	230	214	254	410	252	298	282	**29**	4650		5580	9530	13600	6250	5790	6730	10400	6690	7660	7320
155		197	380	518	224	207	250	414	271	295	285	**30**	4840		5600	9650	13500	6130	5850	6650	10500	7090	7600	7390
169		195		518		210	247		293		280	**31**	5090		5560		13500			6590		7550		7280
I	**II**	**III**	**IV**	**V**	**VI**	**VII**	**VIII**	**IX**	**X**	**XI**	**XII**		**I**	**II**	**III**	**IV**	**V**	**VI**	**VII**	**VIII**	**IX**	**X**	**XI**	**XII**
169	262	323	380	522	517	232	343	414	419	373	394	MAX	5090	6900	8250	9650	13700	13500	6290	8730	10500	10700	9480	10000
108	199	265	230	445	375	198	291	322	308	326	323	AVE	4055	5674	6881	6328	11435	9721	5646	7532	8319	8027	8324	8285
81	149	195	162	381	224	180	226	227	203	290	278	MIN	3620	4730	4090	4970	9680	6130	5290	6170	6190	5710	7490	7240
MIN	81			AVE	283	294		MAX	522			**2014**	MIN	3620			AVE	7532				MAX	13700	

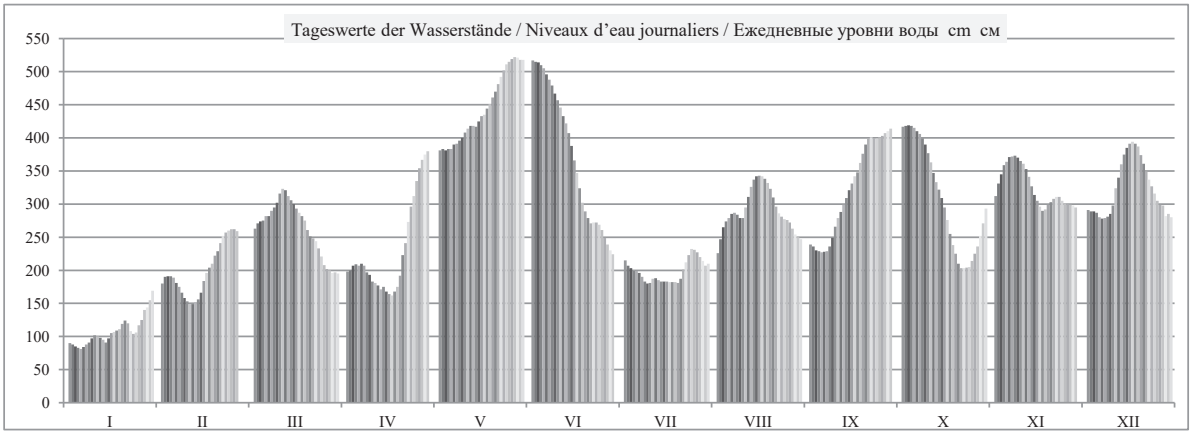

	HSW BCY	I	II	III	IV	V	VI	VII	VIII	IX	X	XI	XII	2014
Tage mit Überschreitung des HSW / Jours où le HNN (HSW) a été dépassé / Дни, когда был превышен ВСУ (HSW)		0	0	0	0	0	0	0	0	0	0	0	0	**0**
Tage mit Unterschreitung des RNW / Jours où l'ENR n'a pas été atteint / Дни, когда не был достигнут НСРУ		0	0	0	0	0	0	0	0	0	0	0	0	**0**
Tage mit Überschreitung des HSW / Jours où le HNN a été dépassé / Дни, когда был превышен ВСУ (HNN)		0	0	0	0	0	0	0	0	0	0	0	0	**0**



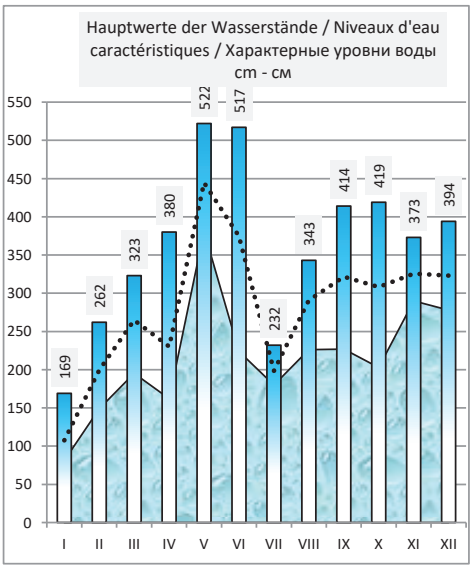

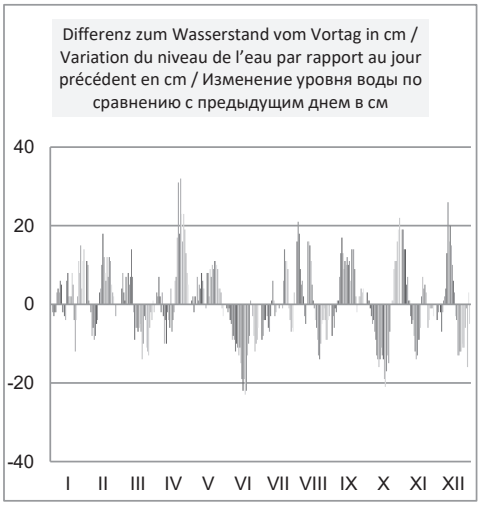

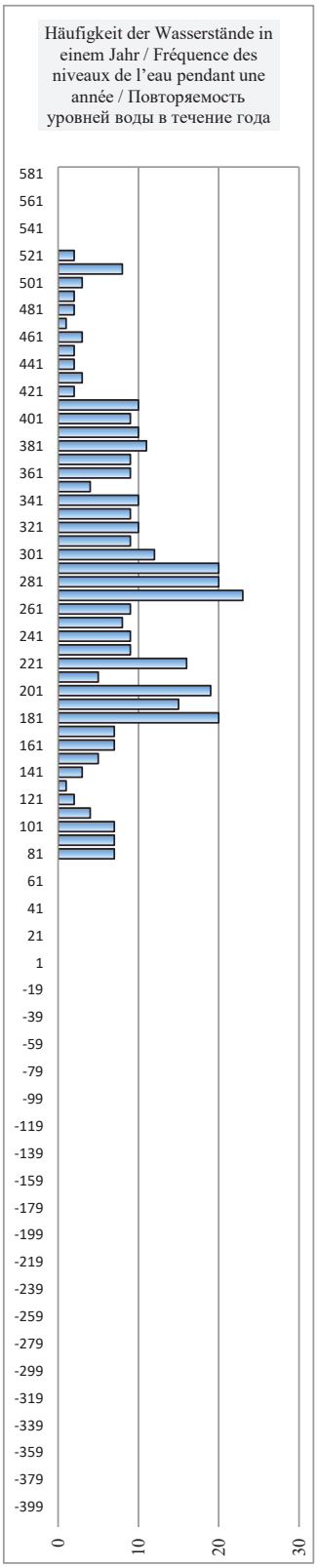

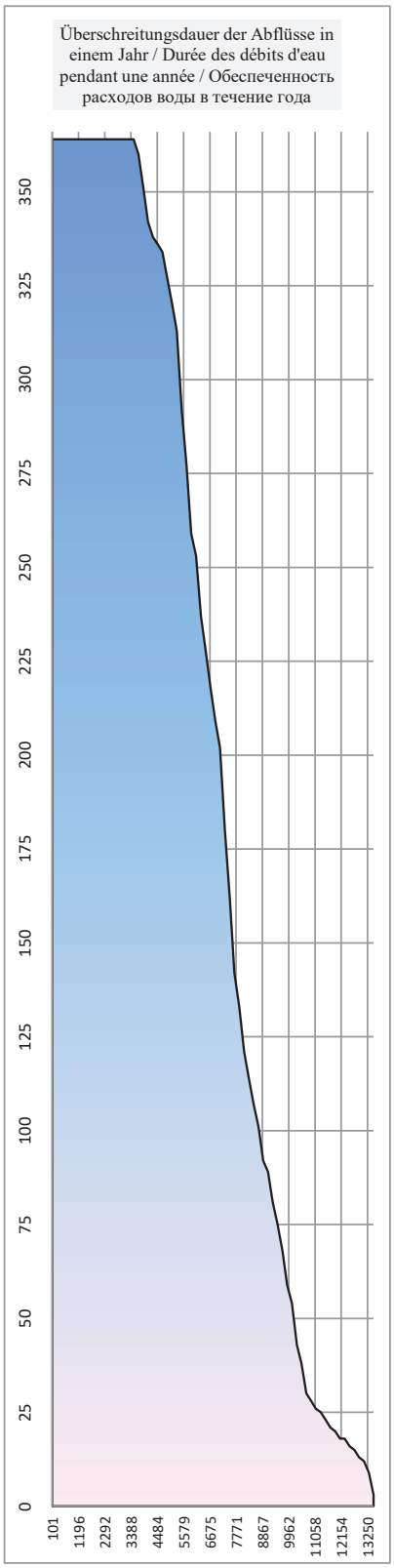

Rumänien / Roumanie / Румыния

Hydrologische Messstelle Station hydrométrique Водомерный пост	**ISACCEA** **ИСАКЧА**	Beginn der Messungen / Année de construction / Год основания	*1895*		
		Entfernung von Sulina / Distance de Sulina / Расстояние от Сулины km км	103,800		
		Absoluter Nullpunkt / Cote du «0» absolu / Абсолютная отметка «0» m м	MN	0,69	
Fläche des Einzugsgebiets / Superficie du bassin hydrographique / Площадь водосборного бассейна km^2 $км^2$		Höhe d. RNW-HSW / Cote de l'ENR-HNN / Отметка НСРУ-ВСУ cm см	**72**	*1981-2010*	**478**

Hauptwerte der Wasserstände / Niveaux d'eau caractéristiques / Характерные уровни воды cm см				**Hauptwerte der Abflüsse / Débits d'eau caractéristiques / Характерные расходы воды m^3/s $м^3/с$**		
505	**470**	**537**	Maximum / Наивысший (MAX)	**14987**	**13044**	**16940**
01.05.1970	14.02.1996	06.07.2010		01.04.1970	01.04.2000	06.07.2010
-51	**12**	**5**	Minimum / Наинизший (MIN)	**1692**	**1583**	**1990**
01.10.1921	10.09.1992	05.09.2003		.09.1950	10.09.1992	05.09.2003
212	**227**	**246**	Mittel / Moyenne / Средний (AVE)	**6380**	**6363**	**6940**
1921 - 1990	*1991 - 2000*	*2001 - 2010*	berücksichtigter Zeitraum / Période de calcul / Период наблюдений	*1941 - 1990*	*1991 - 2000*	*2001 - 2010*

I	II	III	IV	V	VI	VII	VIII	IX	X	XI	XII	Datum Date Дата	I	II	III	IV	V	VI	VII	VIII	IX	X	XI	XII
105	181	256	198	365	485	222	211	237	387	286	276	**1**												
103	190	263	200	367	483	212	218	233	389	303	273	**2**												
102	193	268	204	366	481	207	231	229	390	317	272	**3**												
99	195	270	210	368	478	203	246	226	390	327	272	**4**												
97	195	275	207	369	473	202	256	223	388	334	270	**5**												
98	189	275	210	373	467	202	265	221	384	345	265	**6**												
98	182	282	209	374	459	195	271	220	382	348	262	**7**												
98	172	287	200	377	451	190	275	223	377	350	262	**8**												
101	166	293	196	381	442	187	276	225	370	349	265	**9**												
106	162	305	188	388	433	186	275	230	359	345	276	**10**												
110	157	313	185	392	424	187	276	240	350	341	299	**11**												
110	156	312	182	398	414	193	281	251	336	336	312	**12**												
110	159	305	176	398	407	190	291	261	332	328	329	**13**												
105	160	299	180	397	395	190	302	270	323	318	346	**14**												
105	168	294	174	404	380	189	313	281	313	306	353	**15**												
111	181	287	169	409	361	190	320	292	302	298	362	**16**												
112	193	281	166	411	345	189	324	302	283	293	367	**17**												
115	202	278	171	417	327	185	326	311	258	285	365	**18**												
117	209	273	178	424	307	183	326	318	235	285	364	**19**												
120	219	262	184	432	293	181	323	328	223	285	355	**20**												
126	225	252	215	440	282	183	318	361	209	286	344	**21**												
131	234	248	233	448	271	188	310	372	199	292	333	**22**												
128	245	244	258	458	270	195	298	375	198	293	321	**23**												
121	253	235	281	467	270	203	290	371	199	293	311	**24**												
118	256	226	293	475	266	213	285	370	201	292	303	**25**												
123	257	213	318	479	263	213	281	373	209	288	292	**26**												
128	257	204	335	483	252	215	278	376	218	287	287	**27**												
134	256	203	350	485	241	225	272	378	225	284	287	**28**												
138		202	358	485	233	220	265	381	234	283	283	**29**												
164		198	363	485	228	209	246	384	249	281	269	**30**												
169		197		485		209	241		269		264	**31**												
I	**II**	**III**	**IV**	**V**	**VI**	**VII**	**VIII**	**IX**	**X**	**XI**	**XII**		**I**	**II**	**III**	**IV**	**V**	**VI**	**VII**	**VIII**	**IX**	**X**	**XI**	**XII**
169	257	313	363	485	485	225	326	384	390	350	367	MAX												
116	200	261	226	419	363	199	280	295	296	309	304	AVE												
97	156	197	166	365	228	181	211	220	198	281	262	MIN												
MIN		97		AVE	272	281		MAX		485		**2014**		MIN				AVE				MAX		

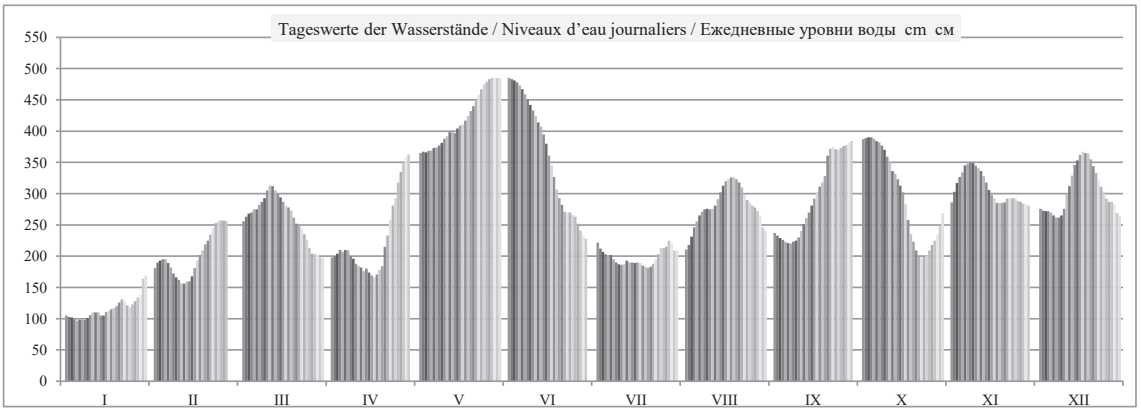

	HSW ВСУ	I	II	III	IV	V	VI	VII	VIII	IX	X	XI	XII	2014
Tage mit Überschreitung des HSW / Jours où le HNN (HSW) a été dépassé / Дни, когда был превышен ВСУ (HSW)		0	0	0	0	0	0	0	0	0	0	0	0	**0**
Tage mit Unterschreitung des RNW / Jours où l'ENR n'a pas été atteint / Дни, когда не был достигнут НСРУ		0	0	0	0	0	0	0	0	0	0	0	0	**0**
Tage mit Überschreitung des HSW / Jours où le HNN a été dépassé / Дни, когда был превышен ВСУ (HNN)		0	0	0	0	6	4	0	0	0	0	0	0	**10**

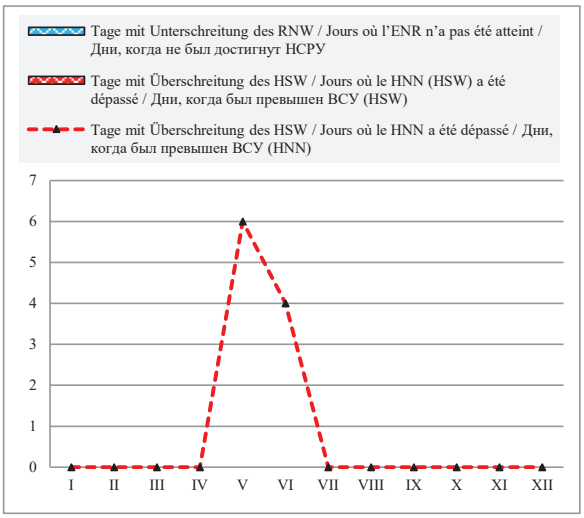

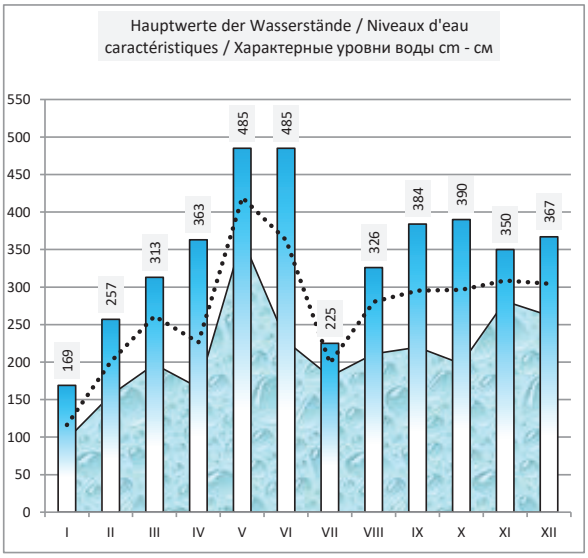

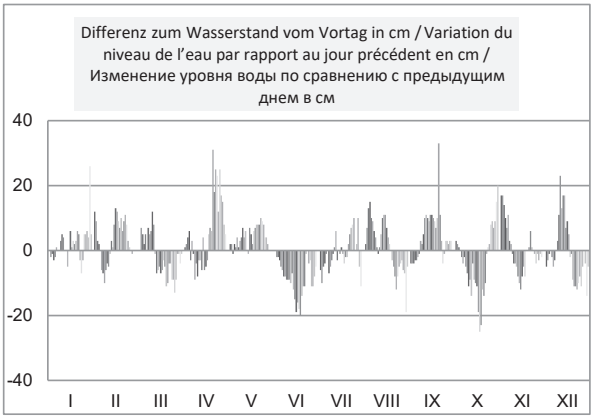

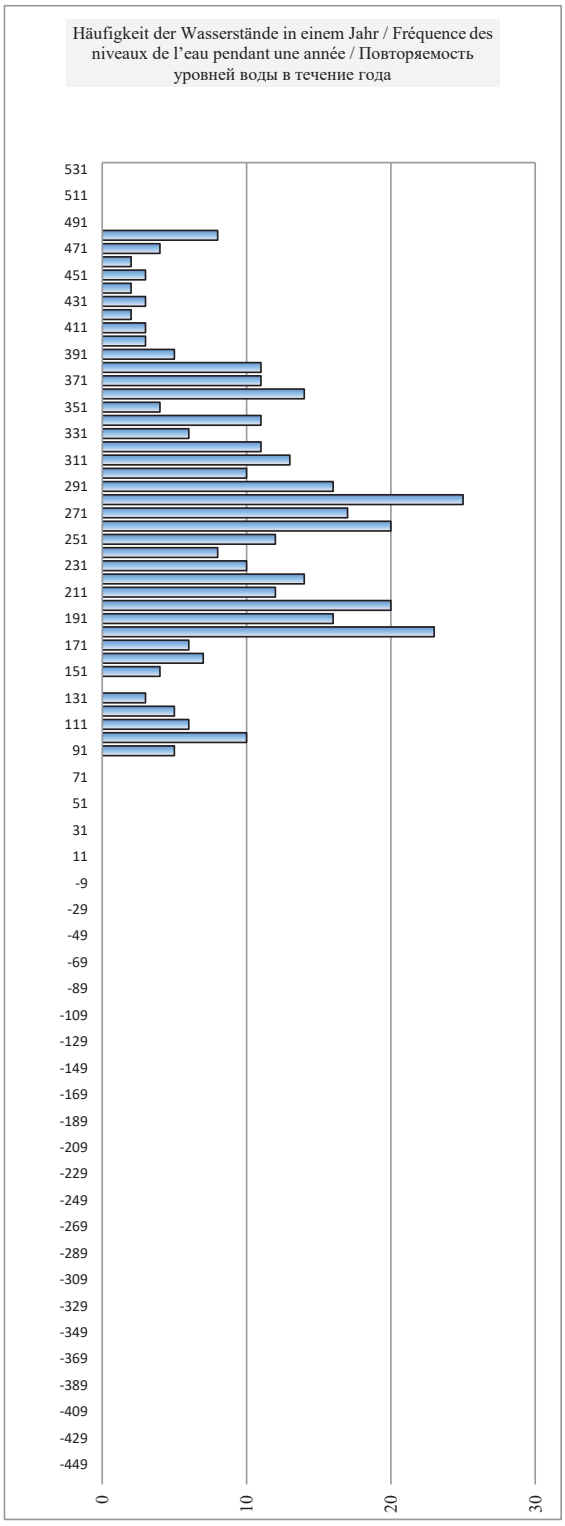

Rumänien / Roumanie / Румыния

Hydrologische Messstelle Station hydrométrique Водомерный пост	**TULCEA** **ТУЛЬЧЕА**		Beginn der Messungen / Année de construction / Год основания		*1879*	
			Entfernung von Sulina / Distance de Sulina / Расстояние от Сулины km км		71,300	
			Absoluter Nullpunkt / Cote du «0» absolu / Абсолютная отметка «0» m м	MN	0,56	
Fläche des Einzugsgebiets / Superficie du bassin hydrographique / Площадь водосборного бассейна km² км²		807 000	Höhe d. RNW-HSW / Cote de l'ENR-HNN / Отметка НСРУ-ВСУ cm см	**57**	*1981-2010*	**398**

Hauptwerte der Wasserstände / Niveaux d'eau caractéristiques / Характерные уровни воды cm см				**Hauptwerte der Abflüsse / Débits d'eau caractéristiques / Характерные расходы воды m³/s м³/с**		
435	**388**	**439**	Maximum / Наивысший (MAX)	**15540**	**5470**	**7590**
25.05.1970	21.04.2000	06.07.2010		25.05.1970	07.05.1999	25.04.2006
-45	**16**	**5**	Minimum / Наинизший (MIN)	**895**	**1000**	**975**
31.10.1921	07.09.1992	05.09.2003		11.09.1990	07.09.1992	05.09.2003
181	**187**	**200**	Mittel / Moyenne / Средний (AVE)	**5778**	**2884**	**3371**
1921 - 1990	*1991 - 2000*	*2001 - 2010*	berücksichtigter Zeitraum / Période de calcul / Период наблюдений	*1941 - 1990*	*1991 - 2000*	*2001 - 2010*

I	II	III	IV	V	VI	VII	VIII	IX	X	XI	XII	Datum Date Дата	I	II	III	IV	V	VI	VII	VIII	IX	X	XI	XII
81	148	203	154	293	391	180	175	194	318	236	229	**1**												
80	154	209	155	295	390	171	188	191	320	249	227	**2**												
78	156	215	158	295	388	166	206	188	323	259	231	**3**												
72	158	215	164	296	386	162	218	185	322	268	233	**4**												
72	160	220	163	301	380	161	220	184	321	277	224	**5**												
77	158	221	165	302	376	160	226	184	316	285	221	**6**												
78	147	226	165	301	370	155	230	182	316	286	221	**7**												
80	139	231	157	304	362	150	229	184	313	288	222	**8**												
84	132	237	153	307	358	148	224	190	308	286	223	**9**												
89	130	246	148	314	350	148	221	203	299	285	232	**10**												
88	126	253	145	316	343	150	227	214	288	280	247	**11**												
86	125	251	142	320	335	158	240	223	277	276	258	**12**												
82	126	244	136	320	330	152	251	231	267	269	271	**13**												
80	126	238	141	321	321	151	261	238	259	263	285	**14**												
84	132	235	136	326	313	151	266	248	252	251	291	**15**												
92	142	230	132	330	297	152	270	257	242	245	297	**16**												
90	152	224	130	334	285	151	271	265	228	237	302	**17**												
92	158	220	133	336	276	148	270	270	213	236	301	**18**												
101	166	217	140	339	255	146	266	278	195	234	299	**19**												
101	172	209	143	346	245	144	259	286	186	240	293	**20**												
110	179	201	167	350	236	149	251	297	175	239	284	**21**												
110	186	198	183	357	222	158	241	305	167	243	272	**22**												
96	199	194	202	365	220	168	231	311	165	245	266	**23**												
91	205	186	221	371	221	174	226	307	167	244	257	**24**												
96	208	179	235	376	218	185	224	303	173	243	251	**25**												
112	208	168	254	381	214	187	220	307	182	244	243	**26**												
113	208	160	268	385	205	188	220	310	189	236	241	**27**												
117	204	159	280	390	196	182	214	314	192	236	240	**28**												
117		155	288	388	189	176	206	315	197	237	242	**29**												
136		154	292	389	184	168	200	317	209	232	225	**30**												
138		153		389		167	197		224		222	**31**												
I	**II**	**III**	**IV**	**V**	**VI**	**VII**	**VIII**	**IX**	**X**	**XI**	**XII**		**I**	**II**	**III**	**IV**	**V**	**VI**	**VII**	**VIII**	**IX**	**X**	**XI**	**XII**
138	208	253	292	390	391	188	271	317	323	288	302	MAX												
94	161	208	178	337	295	161	231	249	245	255	253	AVE												
72	125	153	130	293	184	144	175	182	165	232	221	MIN												
MIN	72			AVE	223	232		MAX	391			**2014**	MIN	0			AVE	#DIV/0!			MAX	0		

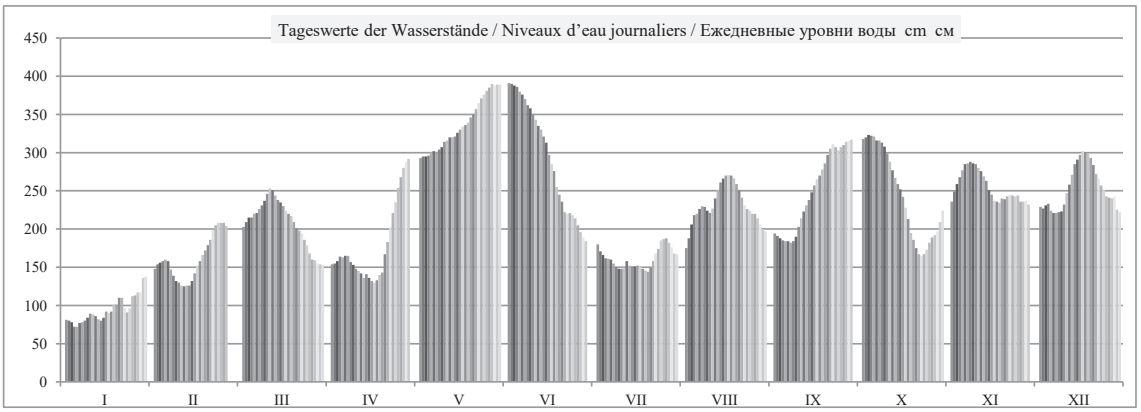

	HSW ВСУ	I	II	III	IV	V	VI	VII	VIII	IX	X	XI	XII	2014
Tage mit Überschreitung des HSW / Jours où le HNN (HSW) a été dépassé / Дни, когда был превышен ВСУ (HSW)		0	0	0	0	0	0	0	0	0	0	0	0	**0**
Tage mit Unterschreitung des RNW / Jours où l'ENR n'a pas été atteint / Дни, когда не был достигнут НСРУ		0	0	0	0	0	0	0	0	0	0	0	0	**0**
Tage mit Überschreitung des HSW / Jours où le HNN a été dépassé / Дни, когда был превышен ВСУ (HNN)		0	0	0	0	0	0	0	0	0	0	0	0	**0**

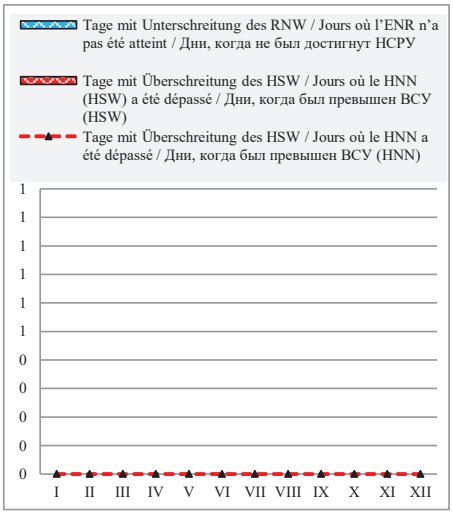

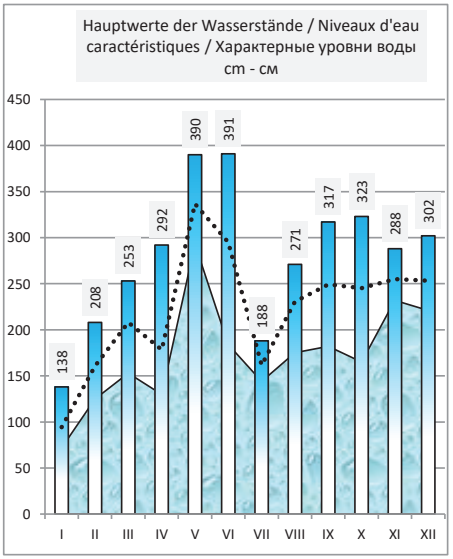

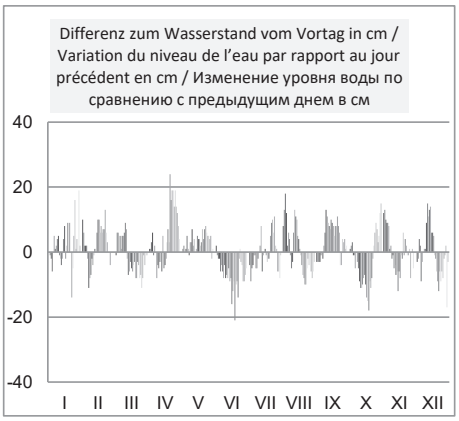

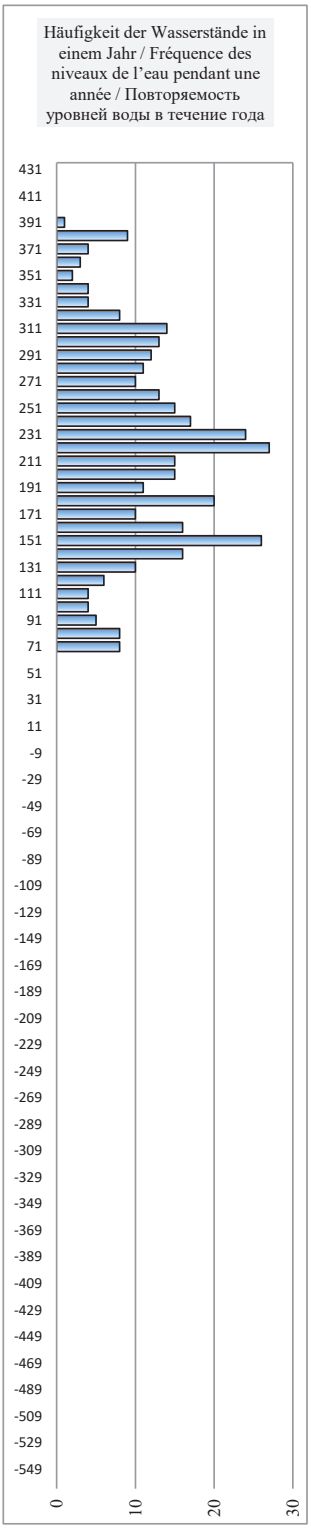

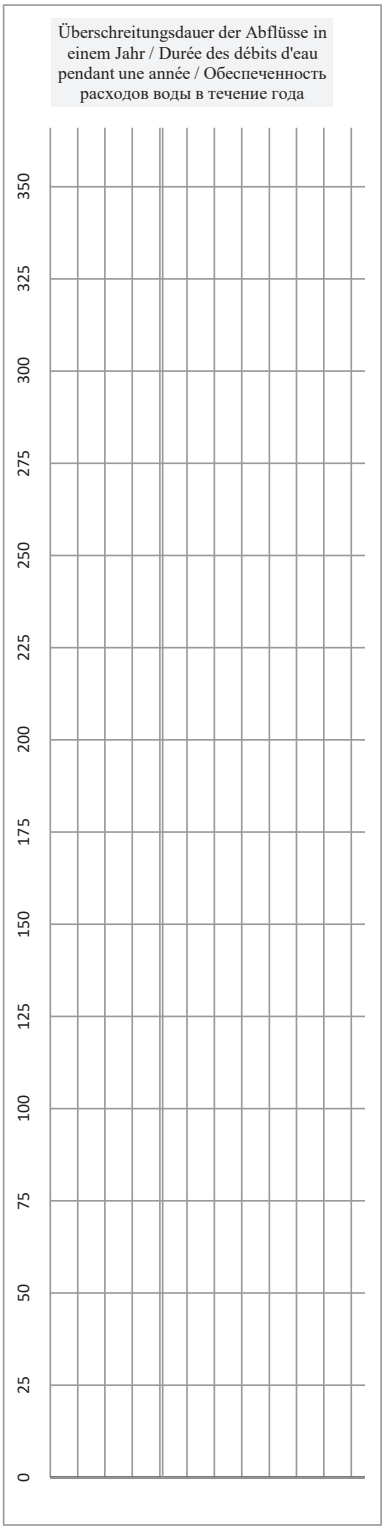

Rumänien / Roumanie / Румыния

Hydrologische Messstelle Station hydrométrique Водомерный пост	**SULINA** **СУЛИНА**	Beginn der Messungen / Année de construction / Год основания	*1856*		
		Entfernung von Sulina / Distance de Sulina / Расстояние от Сулины km км	0,000		
		Absoluter Nullpunkt / Cote du «0» absolu / Абсолютная отметка «0» m м	MN	0,00	
Fläche des Einzugsgebiets / Superficie du bassin hydrographique / Площадь водосборного бассейна km^2 $км^2$	817 000	Höhe d. RNW-HSW / Cote de l'ENR-HNN / Отметка НСРУ-ВСУ cm см		*1981-2010*	

Hauptwerte der Wasserstände / Niveaux d'eau caractéristiques / Характерные уровни воды cm см				**Hauptwerte der Abflüsse / Débits d'eau caractéristiques / Характерные расходы воды m^3/s $м^3/с$**		
155	**125**	**137**	Maximum / Наивысший (MAX)	**2862**	**2504**	**-**
01.02.1979	23.01.1998	02.05.2006		01.04.1970	.04.2000	-
-45	**25**	**28**	Minimum / Наинизший (MIN)	**302**	**344**	**-**
01.01.1921	07.09.1992	17.11.2001		01.08.1952	.09.1992	-
53	**69**	**74**	Mittel / Moyenne / Средний (AVE)	**1149**	**1274**	**-**
1921 - 1990	*1991 - 2000*	*2001 - 2010*	berücksichtigter Zeitraum / Période de calcul / Период наблюдений	*1941 - 1990*	*1991 - 2000*	*2001 - 2010*

I	II	III	IV	V	VI	VII	VIII	IX	X	XI	XII	Datum **Date** Дата	I	II	III	IV	V	VI	VII	VIII	IX	X	XI	XII
				80	106	88	84	75				**1**												
60				81	106	80	81	75	88			**2**												
54				81	100	77	83	74	90			**3**												
57				83	105	72	86	73	95			**4**												
58				87	105	77	87	82	89			**5**												
				81	103	75	80	81		81		**6**												
				83	103		81	77		82		**7**												
				87	103		81	72	92	86		**8**												
				90	103		80		95	82		**9**												
				88	102		81		88			**10**												
				88	97		85		82			**11**												
				88			87					**12**												
				88	97		88					**13**												
				88	99	75	83					**14**												
				103	98	77	85		79			**15**												
			69	94	97	75	80		75			**16**												
			69	90		75	80	88	71			**17**												
			73	90		76	86	86	70		88	**18**												
			73	90		76	82	85	68		82	**19**												
				95	102	73	77	80			84	**20**												
				95	93	73	80		69		81	**21**												
				98	90	73	80		66			**22**												
			70	98	84	73	80		69			**23**												
			69	99	86	78		55	88			**24**												
			69	97	81	76	79	71			72	**25**												
			80	99	85	80	79	78		83	73	**26**												
			78	100	75	81	82	90		77	98	**27**												
			76	100	75	85	78			79	73	**28**												
			81		84	85	73			81	90	**29**												
			81		88	86	72				62	**30**												
				106		82	70				73	**31**												
I	**II**	**III**	**IV**	**V**	**VI**	**VII**	**VIII**	**IX**	**X**	**XI**	**XII**		**I**	**II**	**III**	**IV**	**V**	**VI**	**VII**	**VIII**	**IX**	**X**	**XI**	**XII**
60	0	0	81	106	106	88	88	90	95	86	98	MAX												
57	#DIV/0!	#DIV/0!	74	91	95	78	81	78	81	81	80	AVE												
54	0	0	69	80	75	72	70	55	66	77	62	MIN												
MIN		0		AVE	#DIV/0!	80		MAX		106		**2014**	MIN				AVE				MAX			

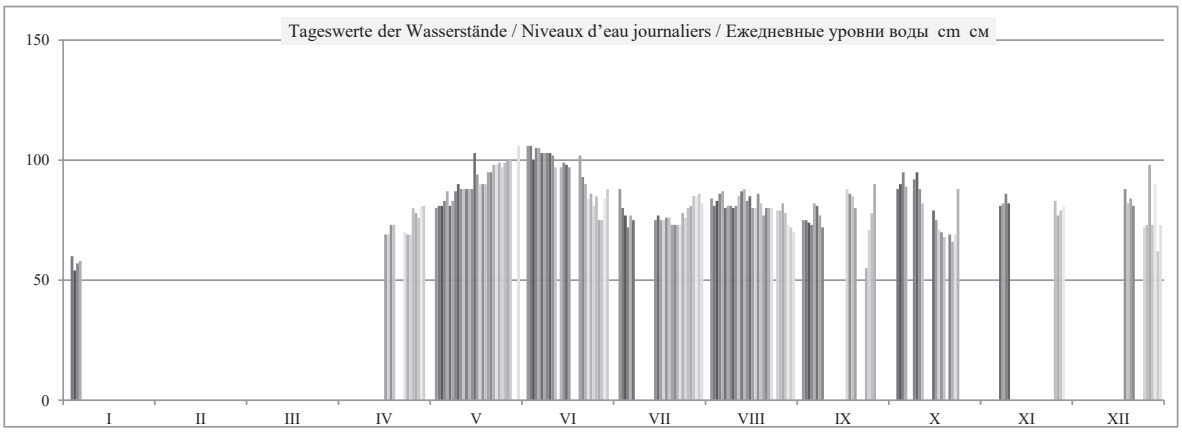

	HSW ВСУ	I	II	III	IV	V	VI	VII	VIII	IX	X	XI	XII	2014
Tage mit Überschreitung des HSW / Jours où le HNN (HSW) a été dépassé / Дни, когда был превышен ВСУ (HSW)		0	0	0	0	0	0	0	0	0	0	0	0	**0**
Tage mit Unterschreitung des RNW / Jours où l'ENR n'a pas été atteint / Дни, когда не был достигнут НСРУ		0	0	0	0	0	0	0	0	0	0	0	0	**0**
Tage mit Überschreitung des HSW / Jours où le HNN a été dépassé / Дни, когда был превышен ВСУ (HNN)		0	0	0	0	0	0	0	0	0	0	0	0	**0**

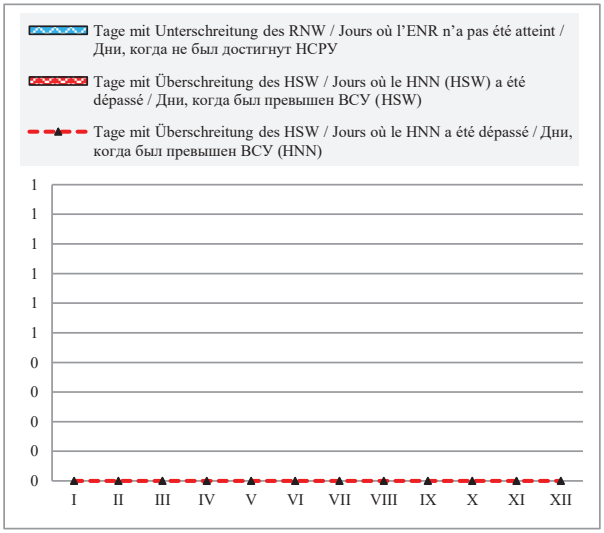

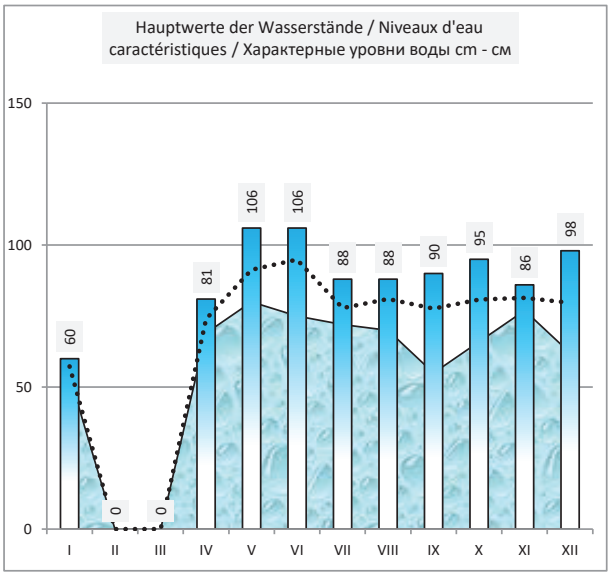

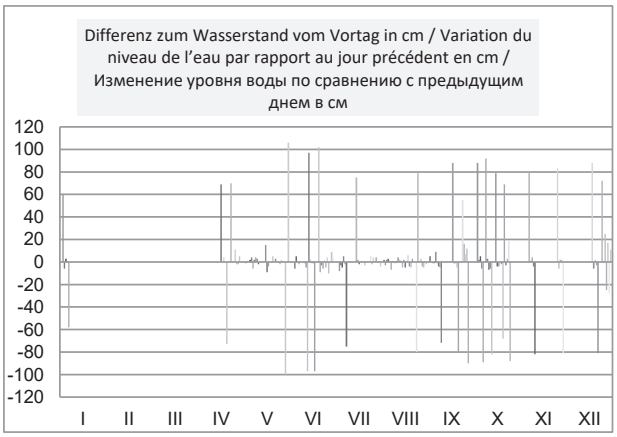



Ukraine / Ukraine / Украина **Chilia-Arm / Bras de Chilia / Килийский рукав**

Hydrologische Messstelle Station hydrométrique Водомерный пост	**ISMAÏL** **ИЗМАИЛ**		Beginn der Messungen / Année de construction / Год основания	*1921*		
			Entfernung von Bystryj /Distance de Bystryj /Расстояние от Быстрого km км	93,600		
			Absoluter Nullpunkt / Cote du «0» absolu / Абсолютная отметка «0» m м	B	-0,18	
Fläche des Einzugsgebiets / Superficie du bassin hydrographique / Площадь водосборного бассейна km² км²		813 000	Höhe d. RNW-HSW / Cote de l'ENR-HNN / Отметка НСРУ-ВСУ cm см	**64**	*1981-2010*	**356**

Hauptwerte der Wasserstände / Niveaux d'eau caractéristiques / Характерные уровни воды cm см				Hauptwerte der Abflüsse / Débits d'eau caractéristiques / Характерные расходы воды m³/s м³/с		
420		**400**	Maximum / Наивысший (MAX)	8380	7360	**8960**
22.05.1970		25.04.2006		22.05.1970	01.01.1999	07.07.2010
-30		**6**	Minimum / Наинизший (MIN)	1400	1450	**1100**
31.10.1921		04.09.2003		01.01.1990	01.01.1992	05.11.2003
168		**178**	Mittel / Moyenne / Средний (AVE)	3950		**3709**
1921 - 1990	*1991 - 2000*	*2001 - 2010*	berücksichtigter Zeitraum / Période de calcul / Период наблюдений	*1959 - 1990*	*1991 - 2000*	*2001 - 2010*

I	II	III	IV	V	VI	VII	VIII	IX	X	XI	XII	Datum Date Дата	I	II	III	IV	V	VI	VII	VIII	IX	X	XI	XII
80	145	185	140	255	352	163	164	176	279	212	200	**1**	1860	2500	3350	2730	4900	7180	3010	2870	3230	5400	3730	3750
78	148	190	142	255	351	155	178	174	281	222	203	**2**	1850	2600	3400	2760	4910	7160	2920	3030	3150	5440	3950	3700
76	151	195	147	255	350	151	192	172	284	229	208	**3**	1830	2680	3480	2770	4940	7120	2840	3230	3120	5450	4200	3680
73	153	194	149	258	347	148	200	170	285	236	204	**4**	1810	2690	3510	2840	4910	7100	2800	3420	3070	5470	4390	3680
73	150	198	151	259	344	148	202	171	281	243	198	**5**	1790	2690	3520	2860	4940	7020	2760	3510	3060	5450	4570	3660
76	142	201	154	262	338	146	205	169	279	250	197	**6**	1770	2680	3600	2840	4940	6920	2760	3570	3040	5410	4670	3580
75	135	204	149	263	332	143	208	168	279	250	198	**7**	1800	2600	3600	2870	5050	6740	2740	3630	3050	5340	4770	3560
77	128	210	141	266	325	138	207	168	275	250	198	**8**	1830	2550	3690	2840	5060	6590	2680	3660	3060	5280	4780	3570
81	123	214	138	270	318	136	203	175	268	249	202	**9**	1850	2470	3750	2750	5130	6430	2620	3620	3120	5180	4800	3590
85	122	223	133	275	311	136	203	186	259	245	212	**10**	1900	2400	3830	2710	5190	6220	2600	3570	3250	5050	4750	3630
82	118	227	133	278	303	144	210	195	248	241	224	**11**	1940	2360	4000	2620	5310	6060	2600	3570	3430	4860	4680	3790
82	118	221	130	281	298	144	221	204	239	237	232	**12**	1930	2330	4090	2600	5400	5880	2660	3750	3570	4650	4620	4100
76	119	214	126	281	292	139	229	209	231	230	243	**13**	1910	2330	4060	2570	5450	5680	2670	3940	3670	4420	4510	4320
76	120	211	129	283	284	138	236	216	225	221	254	**14**	1890	2350	3950	2510	5450	5510	2640	4120	3800	4220	4340	4610
84	123	207	127	290	274	140	240	224	218	215	259	**15**	1850	2390	3880	2550	5440	5290	2620	4280	3920	4070	4140	4830
88	134	202	122	292	263	139	243	233	209	209	262	**16**	1900	2470	3810	2490	5560	5020	2620	4350	4060	3920	3980	4970
86	142	197	120	296	253	136	243	238	197	205	266	**17**	1970	2630	3730	2460	5680	4700	2620	4360	4200	3750	3870	5060
88	147	194	122	298	240	136	242	243	183	205	265	**18**	1980	2740	3660	2440	5710	4420	2610	4350	4350	3540	3760	5100
93	153	192	129	303	228	133	238	249	171	207	261	**19**	2000	2810	3600	2490	5850	4100	2610	4290	4440	3310	3690	5060
103	161	183	135	309	222	133	232	254	164	213	254	**20**	2010	2870	3520	2550	5960	3830	2610	4210	4640	3140	3710	5000
109	165	178	155	315	209	139	225	263	154	212	245	**21**	2080	2990	3370	2700	6120	3680	2600	4090	4840	3020	3800	4810
98	174	177	169	322	201	147	217	270	149	214	232	**22**	2120	3060	3270	3000	6270	3570	2660	3930	5050	2870	3850	4620
88	183	174	186	329	200	155	210	271	149	217	227	**23**	2090	3170	3240	3170	6460	3480	2780	3760	5180	2800	3910	4450
86	187	167	200	335	200	164	208	260	158	216	220	**24**	1990	3280	3200	3500	6670	3490	2890	3640	5210	2800	3940	4280
103	188	161	212	340	196	169	202	266	164	215	214	**25**	1960	3330	3090	3760	6860	3490	3000	3590	5180	2810	3940	4140
113	189	150	229	345	192	170	201	270	173	212	209	**26**	1970	3360	2980	3950	7040	3460	3080	3550	5180	2820	3870	4000
115	187	145	240	348	185	169	193	273	174	207	214	**27**	2060	3390	2850	4250	7120	3370	3070	3540	5210	2910	3820	3870
111	182	144	247	351	177	165	190	274	173	208	207	**28**	2130	3390	2790	4520	7210	3250	3040	3490	5240	3020	3810	3800
121		141	252	352	171	160	185	276	177	208	210	**29**	2250		2770	4710	7270	3150	2970	3400	5290	3120	3800	3790
129		140	254	352	168	155	181	277	188	203	193	**30**	2290		2740	4830	7250	3070	2910	3300	5340	3280	3790	3600
132		139		354		156	178		200		194	**31**	2380		2750		7180		2840	3260		3480		3630
I	**II**	**III**	**IV**	**V**	**VI**	**VII**	**VIII**	**IX**	**X**	**XI**	**XII**		**I**	**II**	**III**	**IV**	**V**	**VI**	**VII**	**VIII**	**IX**	**X**	**XI**	**XII**
132	189	227	254	354	352	170	243	277	285	250	266	MAX	2380	3390	4090	4830	7270	7180	3080	4360	5340	5470	4800	5100
92	150	186	162	299	264	148	209	223	217	223	223	AVE	1967	2754	3454	3055	5846	5099	2769	3706	4098	4074	4148	4136
73	118	139	120	255	168	133	164	168	149	203	193	MIN	1770	2330	2740	2440	4900	3070	2600	2870	3040	2800	3690	3560
MIN	73			AVE	200	207		MAX	354			**2014**	MIN	1770			AVE	3763			MAX	7270		

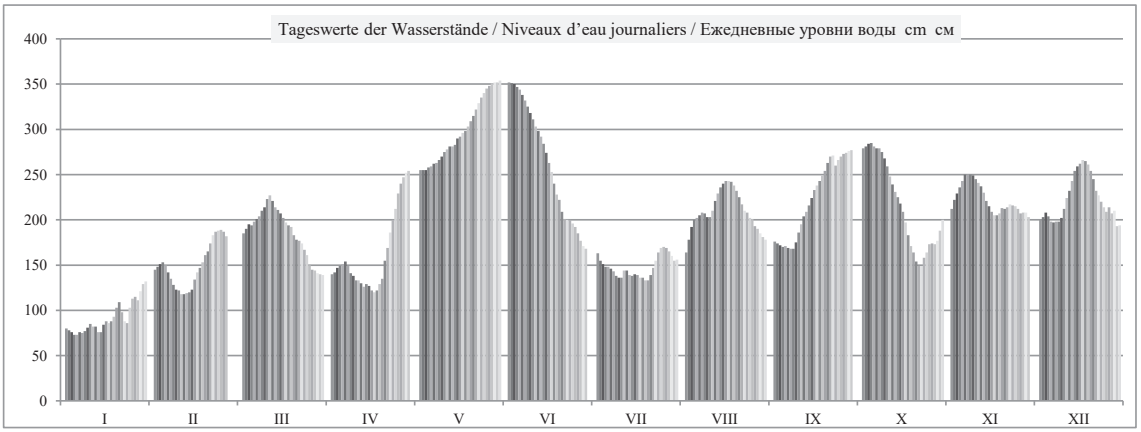

	HSW BCY	I	II	III	IV	V	VI	VII	VIII	IX	X	XI	XII	2014
Tage mit Überschreitung des HSW / Jours où le HNN (HSW) a été dépassé / Дни, когда был превышен ВСУ (HSW)		0	0	0	0	0	0	0	0	0	0	0	0	**0**
Tage mit Unterschreitung des RNW / Jours où l'ENR n'a pas été atteint / Дни, когда не был достигнут НСРУ		0	0	0	0	0	0	0	0	0	0	0	0	**0**
Tage mit Überschreitung des HSW / Jours où le HNN a été dépassé / Дни, когда был превышен ВСУ (HNN)		0	0	0	0	0	0	0	0	0	0	0	0	**0**



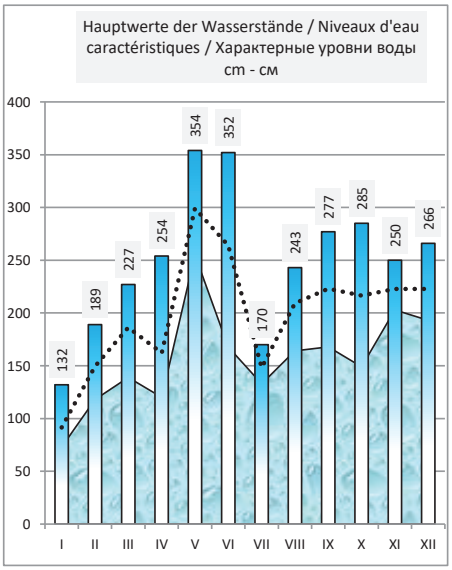

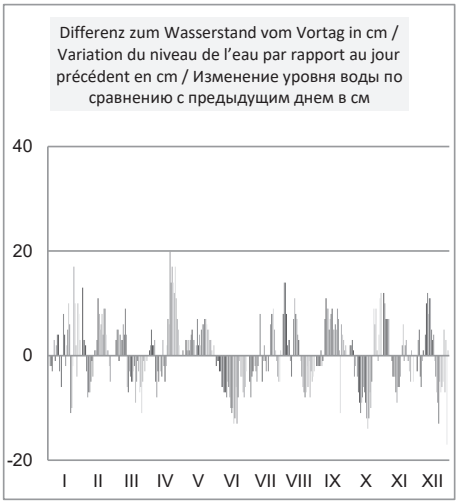

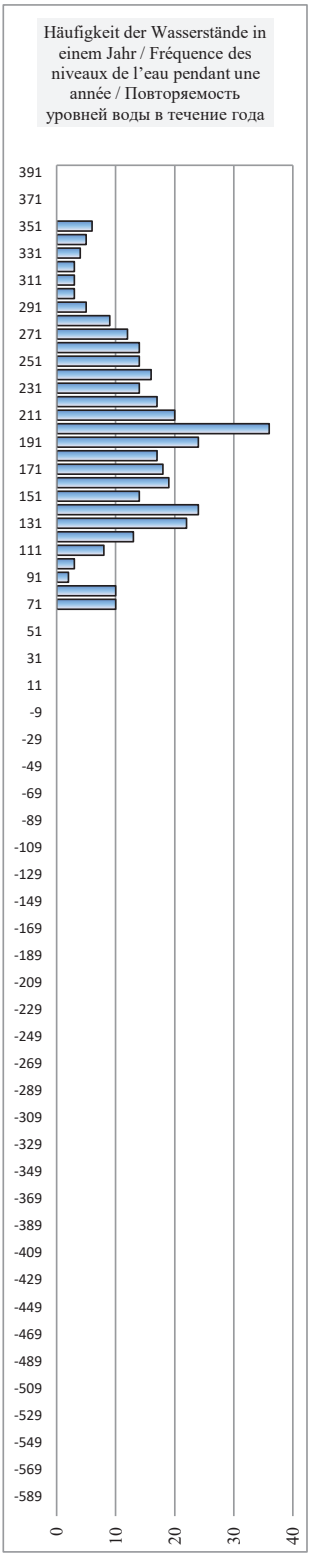

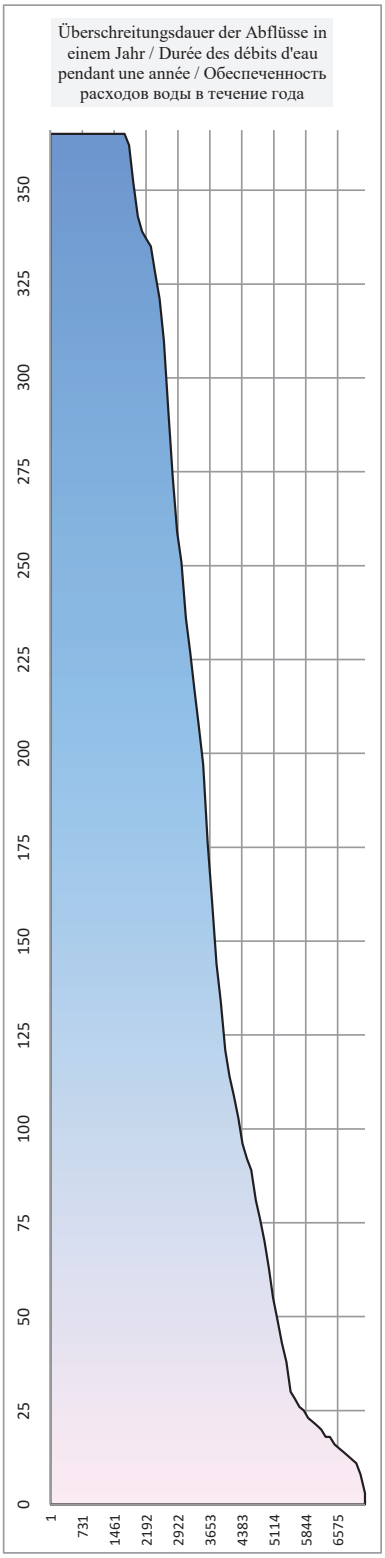

Hydrologische Messstelle Station hydrométrique Водомерный пост	**VILKOVO** **ВИЛКОВО**		Beginn der Messungen / Année de construction / Год основания	*1921*		
			Entfernung von Bystryj /Distance de Bystryj /Расстояние от Быстрого km км	18,000		
			Absoluter Nullpunkt / Cote du «0» absolu / Абсолютная отметка «0» m м	B	-0,75	
Fläche des Einzugsgebiets / Superficie du bassin hydrographique / Площадь водосборного бассейна km² км²		817 000	Höhe d. RNW-HSW / Cote de l'ENR-HNN / Отметка НСРУ-ВСУ cm см	**68**	*1981-2010*	**152**

Hauptwerte der Wasserstände / Niveaux d'eau caractéristiques / Характерные уровни воды cm см				**Hauptwerte der Abflüsse / Débits d'eau caractéristiques / Характерные расходы воды m³/s м³/с**		
241		**189**	Maximum / Наивысший (MAX)	9290		**8630**
24.02.1969		01.05.2006		30.05.1970		07.07.2010
-20		**39**	Minimum / Наинизший (MIN)	1360		**1060**
11.03.1929		17.11.2001				06.09.2003
84		**104**	Mittel / Moyenne / Средний (AVE)	3890		**3575**
1922 - 1990	*1991 - 2000*	*2001 - 2010*	berücksichtigter Zeitraum / Période de calcul / Период наблюдений	*1959 - 1990*	*1991 - 2000*	*2001 - 2010*

I	II	III	IV	V	VI	VII	VIII	IX	X	XI	XII	Datum Date Дата	I	II	III	IV	V	VI	VII	VIII	IX	X	XI	XII
83	122	108	94	121	154	110	109	104	126	104	106	**1**	1890	2340	3300	2690	4540	7030	2980	2780	3180	5020	3400	3680
83	115	112	96	122	153	103	114	105	130	107	120	**2**	1850	2460	3270	2680	4600	7030	2920	2800	3150	5070	3630	3650
80	113	112	104	121	153	101	118	106	134	108	132	**3**	1830	2550	3310	2700	4610	7010	2850	2940	3070	5120	3830	3610
77	108	111	105	126	155	99	118	106	136	111	123	**4**	1820	2640	3400	2720	4640	6960	2780	3150	3040	5130	4030	3590
79	106	114	106	125	157	100	117	114	129	118	114	**5**	1800	2640	3430	2780	4610	6930	2740	3340	2980	5140	4180	3590
82	108	119	112	124	154	99	115	112	129	124	121	**6**	1780	2640	3440	2790	4640	6840	2710	3430	2970	5130	4320	3560
77	101	120	102	126	153	98	115	106	136	125	120	**7**	1760	2630	3510	2780	4640	6710	2710	3480	2950	5090	4400	3490
78	98	125	94	128	152	96	115	99	136	126	115	**8**	1790	2560	3510	2800	4730	6500	2690	3540	2960	5020	4490	3470
80	99	123	93	131	150	97	113	100	130	123	119	**9**	1820	2510	3600	2780	4750	6330	2640	3560	2970	4960	4500	3480
79	95	130	94	132	148	97	113	103	122	119	122	**10**	1840	2430	3650	2690	4820	6140	2580	3530	3040	4860	4510	3500
73	93	127	96	131	144	107	116	105	115	115	114	**11**	1890	2370	3720	2660	4870	5920	2550	3480	3170	4730	4470	3540
78	97	117	95	131	141	105	119	109	111	114	110	**12**	1930	2330	3870	2580	4990	5740	2560	3480	3350	4560	4410	3680
68	95	110	93	128	139	98	119	111	111	113	115	**13**	1910	2290	3940	2560	5070	5560	2610	3650	3480	4390	4370	3950
71	93	111	93	133	136	98	119	114	112	111	123	**14**	1900	2290	3920	2530	5130	5360	2620	3820	3580	4200	4270	4120
85	92	110	97	147	132	101	120	116	110	115	125	**15**	1870	2320	3830	2480	5130	5190	2590	3970	3690	4050	4130	4360
84	93	107	95	133	132	104	120	124	108	111	127	**16**	1840	2350	3760	2510	5120	4970	2580	4090	3800	3930	3980	4540
78	96	101	96	132	132	103	121	125	103	111	132	**17**	1890	2430	3700	2450	5240	4710	2580	4150	3920	3800	3850	4670
80	95	104	101	131	126	103	124	128	98	116	129	**18**	1950	2580	3630	2420	5360	4430	2580	4160	4030	3650	3750	4750
90	99	112	97	133	128	98	119	128	96	124	127	**19**	1960	2690	3560	2400	5390	4200	2570	4150	4150	3450	3660	4790
109	100	108	95	137	135	98	115	122	96	129	126	**20**	1980	2750	3510	2450	5530	3950	2570	4100	4220	3230	3600	4750
108	99	109	98	139	122	100	115	123	94	125	119	**21**	2000	2800	3440	2510	5640	3720	2570	4040	4380	3060	3620	4690
88	108	110	103	141	115	101	112	127	94	119	109	**22**	2060	2910	3290	2650	5810	3590	2560	3940	4550	2930	3690	4520
75	115	109	106	144	115	104	111	123	98	119	108	**23**	2100	2970	3190	2920	5970	3480	2610	3810	4730	2800	3730	4370
80	118	106	107	145	113	108	116	97	122	118	107	**24**	2060	3090	3160	3090	6180	3400	2730	3660	4860	2740	3790	4230
121	116	103	115	144	113	106	110	112	135	124	109	**25**	1970	3200	3120	3420	6410	3410	2820	3550	4890	2740	3820	4090
128	116	98	124	148	111	109	110	121	144	117	113	**26**	1940	3250	3010	3660	6640	3410	2920	3500	4860	2750	3820	3980
123	109	96	123	151	104	111	110	129	132	112	136	**27**	1960	3280	2900	3830	6860	3380	3000	3460	4860	2760	3750	3870
97	102	93	123	151	105	114	104	126	115	116	114	**28**	2040	3300	2790	4070	6960	3290	2990	3450	4890	2840	3710	3750
119		95	124	151	107	113	102	126	106	115	124	**29**	2100		2740	4290	7060	3170	2950	3410	4920	2930	3700	3690
113		93	123	153	110	110	101	124	103	107	99	**30**	2220		2720	4440	7130	3070	2890	3310	4970	3040	3690	3680
113		92		157		109	100		103		110	**31**	2250		2690		7110		2840	3220		3200		3510
I	**II**	**III**	**IV**	**V**	**VI**	**VII**	**VIII**	**IX**	**X**	**XI**	**XII**		**I**	**II**	**III**	**IV**	**V**	**VI**	**VII**	**VIII**	**IX**	**X**	**XI**	**XII**
128	122	130	124	157	157	114	124	129	144	129	136	MAX	2250	3300	3940	4440	7130	7030	3000	4160	4970	5140	4510	4790
90	104	109	103	136	133	103	114	115	117	117	118	AVE	1935	2664	3384	2911	5490	5048	2719	3579	3854	3946	3970	3973
68	92	92	93	121	104	96	100	97	94	104	99	MIN	1760	2290	2690	2400	4540	3070	2550	2780	2950	2740	3400	3470
MIN	68			AVE	113	114		MAX	157			**2014**	MIN	1760			AVE	3627			MAX	7130		

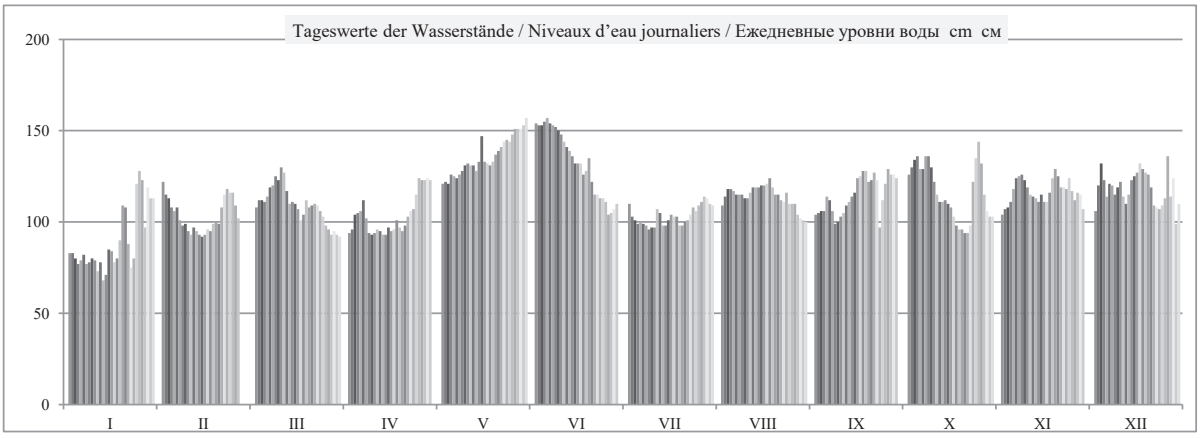

	HSW BCY	I	II	III	IV	V	VI	VII	VIII	IX	X	XI	XII	2014
Tage mit Überschreitung des HSW / Jours où le HNN (HSW) a été dépassé / Дни, когда был превышен ВСУ (HSW)		0	0	0	0	0	0	0	0	0	0	0	0	**0**
Tage mit Unterschreitung des RNW / Jours où l'ENR n'a pas été atteint / Дни, когда не был достигнут НСРУ		0	0	0	0	0	0	0	0	0	0	0	0	**0**
Tage mit Überschreitung des HSW / Jours où le HNN a été dépassé / Дни, когда был превышен ВСУ (HNN)		0	0	0	0	2	8	0	0	0	0	0	0	**10**

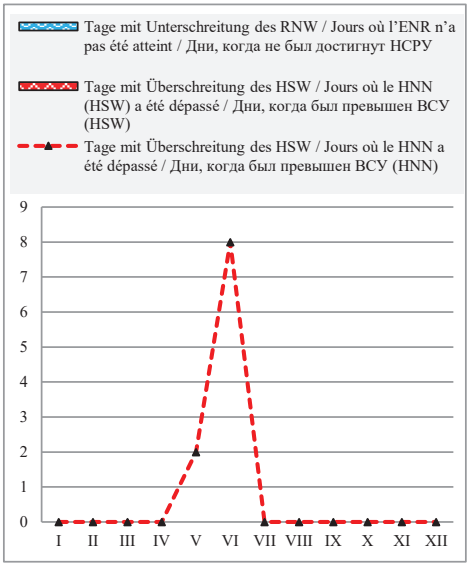

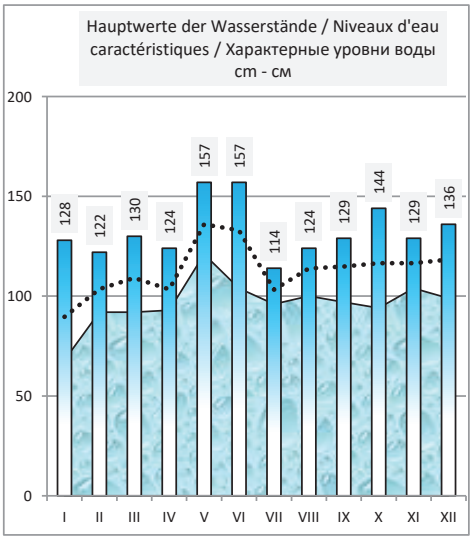

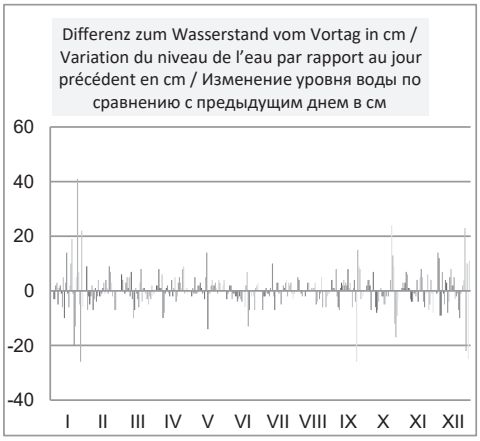



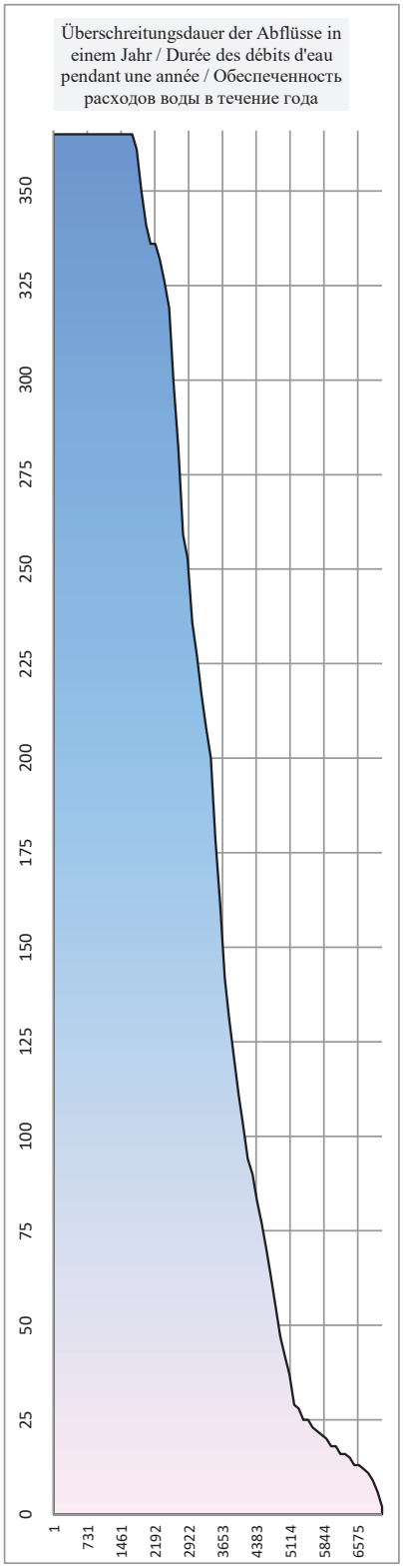

III.3

EISVERHÄLTNISSE AUF DER DONAU

REGIME DES GLACES DU DANUBE

ЛЕДОВЫЙ РЕЖИМ ДУНАЯ

(2014-2015)

III.3.1
Veränderungen der Eisverhältnisse - Beginn der Eisbildung / Auflösung des Eises
Evolution du régime des glaces. Apparition / disparition des glaces
Изменение ледового режима. Появление льда / очищение реки ото льда

Hydrologische Messstelle Station hydrométrique Водомерный пост	Beobach-tungs-zeitraum Période d'observation Период наблюдения	Datum der Eisbildung Date de l'apparition des glaces Дата появления льда		Datum d. Eisstandes Date de la prise du fleuve Дата ледостава		Datum d. Auflösung d. Eises Date de la disparition des glaces Дата очищения от льда		im Winter / ou cours de l'hiver / в течение зимы **2014 - 2015** Datum von Anfang / Ende Date de l'apparition/disparition Дата появления /очищения			
		frühestes la plus précoce самая ранняя	spätestes la plus tardive самая поздняя	frühestes la plus précoce самая ранняя	spätestes la plus tardive самая поздняя	frühestes la plus précoce самая ранняя	spätestes la plus tardive самая поздняя	der Eisbildung des glaces льда		des Eisstandes de la prise du fleuve реки ото льда	
Deutschland / Allemagne / Германия		**18.11.1927**	**25.02.1944**	**7.12.1925; 1962**	**15.02.1956**	**2.12.1915; 1929**	**19.03.1929**				
Regensburg - Schwabelwei Регенсбург - Швабельвейс	1900 - 2001	28.11.1915	14.02.1985	8.12.1980	12.02.1956	2.12.1915	13.03.1929	- 0	- 0	- 0	- 0
Hofkirchen Хофкирхен	1925 - 2001	4.12.1933; 1962	11.02.1985	11.12.1933	5.02.1956	18.12.1925	12.03.1929	- 0	- 0	- 0	- 0
Passau Пассау	1900 - 1985	18.11.1927	8.02.1919	29.12.1962	15.02.1956	2.12.1915	10.03.1929; 1947	- 0	- 0	- 0	- 0
Österreich / Autriche / Австрия		**19.11.1902**	**28.02.1986**	**16.12.1902**	**28.02.1986**	**27.11.1920**	**20.03.1963**				
Engelhartszell Энгельхартсцелль	1900 - 2001	20.11.1920	12.02.1930	20.12.1963	9.01.1985	2.12.1915	10.03.1929	- -	- -	- -	- -
Linz Линц	1900 - 2001	27.11.1920	12.02.1936; 1986	12.02.1986	12.02.1986	2.12.1915	10.03.1963	- -	- -	- -	- -
Kienstock (Stein-Krems Кинштоk (Штейн-Кремс)	1900 - 2001	20.11.1902	26.02.1986	14.02.1929	26.02.1986	29.11.1920	12.03.1929	- -	- -	- -	- -
Wien (Korneuburg) Вена (Корнёйбург)	1900 - 2001	20.11.1902	28.02.1986	10.01.1901	28.02.1986	28.11.1920	18.03.1929	- -	- -	- -	- -
Slowakei / Slovaquie / Словакия		**17.11.1908**	**25.02.1948**	**13.12.1902**	**18.02.1956**	**30.11.1920**	**22.03.1929**				
Bratislava-Devín Братислава-Девин	1900 - 2001	17.11.1908	15.02.1994	14.12.1902	18.02.1956	2.12.1915	22.03.1929	- 0	- 0	- 0	- 0
Ungarn / Hongrie / Венгрия		**15.11.1908**	**26.02.1986**	**9.12.1926**	**20.02.1922**	**30.11.1920**	**26.03.1929**				
Gönyű Гёнью	1900 - 2001	18.11.1908	24.02.1983	16.12.1902; 1933	16.02.1917	3.12.1915	20.03.1929				
Komárom Комаром	1900 - 2001	11.11.1908	13.02.1959	14.12.1902	18.02.1956	3.12.1915	22.03.1929				
Esztergom Эстергом	1900 - 1985	16.11.1908	12.02.1936	16.12.1902	18.02.1922	4.12.1915	24.03.1929				
Nagymaros Надьмарош	1900 - 2001	17.11.1908	24.02.1944	15.12.1902	16.02.1922	30.11.1920	24.03.1929				
Budapest Будапешт	1900 - 2001	17.11.1908	24.02.1944	14.12.1902	20.02.1922	30.11.1920	24.03.1929				
Ercsi Эрчи	1902 - 1985	16.11.1908	24.02.1944	11.12.1902	16.02.1922	30.11.1920	23.03.1929				

Hydrologische Messstelle Station hydrométrique Водомерный пост	Beobach-tungs-zeitraum Période d'observation Период наблюдения	Datum der Eisbildung Date de l'apparition des glaces Дата появления льда		Datum d. Eisstandes Date de la prise du fleuve Дата ледостава		Datum d. Auflösung d. Eises Date de la disparition des glaces Дата очищения от льда		im Winter / ou cours de l'hiver / в течение зимы **2014 - 2015** Datum von Anfang / Ende Date de l'apparition/disparition Дата появления /очищения			
		frühestes la plus précoce самая ранняя	spätestes la plus tardive самая поздняя	frühestes la plus précoce самая ранняя	spätestes la plus tardive самая поздняя	frühestes la plus précoce самая ранняя	spätestes la plus tardive самая поздняя	der Eisbildung des glaces льда		des Eisstandes de la prise du fleuve реки ото льда	
Ungarn / Hongrie / Венгрия		**15.11.1908**	**26.02.1986**	**9.12.1926**	**20.02.1922**	**30.11.1920**	**26.03.1929**				
Dunaföldvár Дунафёльдвар	1900 - 2001	17.11.1908	12.02.1976; 1986	13.12.1902	10.02.1922	30.11.1920	24.03.1929				
Paks Пакш	1902 - 1985	15.11.1908	12.02.1976	10.12.1925	19.02.1932	1.12.1920	25.03.1929				
Baja Байя	1900 - 1985	17.11.1908	25.02.1944	10.12.1902; 1926	18.02.1932	4.12.1915	26.03.1929; 1940				
Mohács Мохач	1900 - 2001	16.11.1908	26.02.1986	9.12.1926	16.02.1932	5.12.1915	26.03.1929				
Kroatien / Croatie / Хорватия											
Vukovar Вуковар											
Ilok Илок											
Serbien / Serbie / Сербия											
Bezdan Бездан	1900 - 2015	17.11.1908	27.02.1986	08.12.1925	11.02.1909	05.12.1915	25.03.1929	0	0	0	0
Apatin Апатин	1900 - 2015	17.11.1908	27.02.1986	08.12.1925	11.02.1907	05.12.1915	26.03.1929	0	0	0	0
Bogojevo Богоево	1900 - 2015	21.11.1908	23.02.1978	16.12.1902	17.02.1922	05.12.1915	26.03.1929	0	0	0	0
Bačka Palanka Бачка Паланка	1999 - 2015	25.12.2001	08.02.2005			10.01.2002	20.02.2012	0	0	0	0
Novi Sad Нови Сад	1900 - 2015	29.11.1902	22.02.1978	22.12.1927	17.02.2012	04.12.1915	25.03.1929	0	0	0	0
Zemun Земун	1900 - 2015	01.12.1915	23.02.1927 23.02.1978	16.12.1902	17.02.1911	07.12.1915	26.03.1929	0	0	0	0
Smederevo Смедерево	1900 - 2015	01.12.1915 01.12.1942	09.02.1965 09.02.2005	16.12.1902	12.02.1911	04.12.1915	27.03.1929	0	0	0	0
Veliko Gradište Велико Градиште	1925 - 2015	06.12.1925	23.02.1927	26.12.1940	11.02.2005	19.12.1973	21.03.1929	0	**0**	0	0
Prahovo Прахово	1949 - 2015	16.12.1948	09.02.2012	12.01.1954	12.01.1954	06.01.1954	11.03.1954	0	0	0	0
Bulgarien / Bulgarie / Болгария		**9.12.1945**	**1.03.1965**	**22.12.1948**	**22.02.1956**	**25.12.1977**	**27.03.1942**				
Novo Selo Ново Село	1936 - 2001	13.12.1945	23.02.1944	9.01.1947	29.01.1942	25.12.1977	15.03.1956				
Vidin Видин											
Artchar Арчар											
Lom Лом	1911 - 2001	11.12.1945	1.03.1965	1.01.1949	6.02.1950	26.12.1977	16.03.1956				
Tzibar Цибър											
Koslodui Козлодуй											

Hydrologische Messstelle Station hydrométrique Водомерный пост	Beobach-tungs-zeitraum Période d'observation Период наблюдения	Datum der Eisbildung Date de l'apparition des glaces Дата появления льда		Datum d. Eisstandes Date de la prise du fleuve Дата ледостава		Datum d. Auflösung d. Eises Date de la disparition des glaces Дата очищения от льда		im Winter / ou cours de l'hiver / в течение зимы **2014 - 2015** Datum von Anfang / Ende Date de l'apparition/disparition Дата появления /очищения			
		frühestes la plus précoce самая ранняя	spätestes la plus tardive самая поздняя	frühestes la plus précoce самая ранняя	spätestes la plus tardive самая поздняя	frühestes la plus précoce самая ранняя	spätestes la plus tardive самая поздняя	der Eisbildung des glaces льда		des Eisstandes de la prise du fleuve реки ото льда	
Bulgarien / Bulgarie / Болгария		**9.12.1945**	**1.03.1965**	**22.12.1948**	**22.02.1956**	**25.12.1977**	**27.03.1942**				
Oriahovo Оряхово	1924 - 2001	12.12.1945	1.03.1965	31.12.1948	4.02.1950	26.12.1977	16.03.1956				
Vadin Вадин											
Baikal Байкал											
Somovit Сомовит											
Nicopol Никопол											
Svistov Свищов	1913 - 2001	10.12.1945	22.02.1965	29.12.1948	31.01.1937	27.12.1977	21.03.1954				
Russe/Roussé Русе	1900 - 2001	9.12.1945	22.02.1965	26.12.1948	4.02.1946	26.12.1977	21,031942				
Tutrakan Тутракан											
Silistra Силистра	1936 - 2001	12.12.1945	22.02.1965	22.12.1948	22.02.1956	29.12.1977	27.03.1942				
Rumänien / Roumanie / Румыния		**29.11.1915**	**24.02.1927** **1965**	**8.12.1902**	**3.03.1932**	**30.11.1915**	**31.03.1929;** **1932**	-	-	-	-
	2001-2015	**2002.01.04**	**2005.02.11** **2010.02.11**	**2002.01.08**	**2012.03.06**	**2008.01.08**	**2012.03.11**	**0**	**0**	**0**	**0**
Drencova Дренкова	1900 - 2001 2001-2015	7.12.1902 2002.01.05	9.02.1976 11.02.2005	16.12.1902 2012.02.09	22.02.1929 2012.02.26	26.12.1926 2008.01.08	26.03.1940 2012.03.01	- **0**	- **0**	- **0**	- **0**
Orşova Оршова	1900 - 2001 2001-2015	7.12.1925 2002.01.05	23.02.1927 2005.02.11	16.12.1902 2002.01.08	1.02.1907 2012.03.02	28.12.1961 2008.01.16	25.03.1929 2012.03.02	- **0**	- **0**	- **0**	- **0**
Drobeta - Turnu Severin Дробета - Турну Северин	1900 - 2001 2001-2015	7.12.1925 2002.01.05	24.02.1927 2005.02.11	17.01.1985 2006.01.28	27.02.1954 2012.02.22	28.12.1961 2002.01.22	25.03.1929 2012.02.22	- **0**	- **0**	- **0**	- **0**
Calafat Калафат	1900 - 2001 2001-2015	13.12.1933 2002.01.05	9.02.1976 2005.02.09	5.01.1954 -	8.02.1929 -	22.12.1977 2008.01.17	24.03.1929 2005.02.19	- **0**	- **0**	- **0**	- **0**
Corabia Корабия	1900 - 2001 2001-2015	13.12.1921 2002.01.04	8.02.1976 2005.02.08	31.12.1948 -	3.03.1932 -	25.12.1939 2004.01.13	25.03.1929 2005.02.15	- **0**	- **0**	- **0**	- **0**
Giurgiu Джурджу	1900 - 2001 2001-2015	10.12.1945 2002.01.04	22.02.1927; 1965 2005.02.09	26.12.1948 2012.02.21	20.02.1932 2012.02.26	20.12.1920 2004.01.13	26.03.1929 2012.02.26	- 0	- 0	- 0	- 0
Oltenița Олтеница	1900 - 2001 2001-2015	10.12.1945 2002.01.05	24.02.1965 2005.02.09	24.12.1948 2012.02.16	29.02.1956 2012.03.02	27.12.1977 2004.01.14	28.03.1929 2012.03.02	- **0**	- **0**	- **0**	- **0**
Călăraşi Кэлэраши	1927 - 1985 2001-2015	10.12.1945 2002.01.05	22.02.1927 2010.02.10	21.12.1933 2006.01.30	23.02.1956 2012.03.04	28.12.1977 2004.01.14	27.03.1929 2012.03.06	- **0**	- **0**	- **0**	- **0**
Cernavoda Чернавода	1900 - 2001 2001-2015	10.12.1945 2002.01.04	22.02.1927 2010.02.10	.12.1921,194 1945 2002.01.12	12.02.1976 2012.02.23	30.12.1977 2004.01.15	29.03.1929; 1932 2012.03.05	- 0	- 0	- 0	- 0

Hydrologische Messstelle Station hydrométrique Водомерный пост	Beobach-tungs-zeitraum Période d'observation Период наблюдения	Datum der Eisbildung Date de l'apparition des glaces Дата появления льда		Datum d. Eisstandes Date de la prise du fleuve Дата ледостава		Datum d. Auflösung d. Eises Date de la disparition des glaces Дата очищения от льда		im Winter / ou cours de l'hiver / в течение зимы **2014 - 2015** Datum von Anfang / Ende Date de l'apparition/disparition Дата появления /очищения			
		frühestes la plus précoce самая ранняя	spätestes la plus tardive самая поздняя	frühestes la plus précoce самая ранняя	spätestes la plus tardive самая поздняя	frühestes la plus précoce самая ранняя	spätestes la plus tardive самая поздняя	der Eisbildung des glaces льда		des Eisstandes de la prise du fleuve реки ото льда	
Rumänien / Roumanie / Румыния		**29.11.1915**	**24.02.1927** **1965**	**8.12.1902**	**3.03.1932**	**30.11.1915**	**31.03.1929;** **1932**	-	-	-	-
	2001-2015	**2002.01.04**	**2005.02.11** **2010.02.11**	**2002.01.08**	**2012.03.06**	**2008.01.08**	**2012.03.11**	**0**	**0**	**0**	**0**
Hârşova Хыршова	1900 - 2001 2001-2015	11.12.1945 2002.01.04	22.02.1927 2010.02.11	13.12.1945 2002.01.09	15.02.1932 2012.02.23	29.12.1977 2004.01.15	30.03.1932 2012.03.05	- **0**	- **0**	- **0**	- **0**
Brăila Браила	1900 - 2001 2001-2015	7.12.1902 2002.01.04	23.02.1927 2010.02.11	9.12.1902 2012.02.10	12.02.1956 2012.03.06	11.01.1978 2008.01.13	30.03.1907; 1932 2012.03.06	- **0**	- **0**	- **0**	- **0**
Galaţi Галац Галац	1920 - 2001 2001-2015	12.12.1921; 1945 2002.01.04	23.02.1927 2010.02.11	13.12.1921 2012.02.11	12.02.1932 2012.03.06	29.12.1920 2008.01.10	30.03.1932 2012.03.07	- **0**	- **0**	- **0**	- **0**
Tulcea Тульчеа	1900 - 2001 2001-2015	8.12.1902 2002.01.04	21.02.1927 2005.02.08	1902.12.08 2002.01.11	22.02.1927 2012.02.26	29.12.1920 2008.01.17	31.03.1929; 1932 2012.03.11	- **0**	- **0**	- **0**	- **0**
Ukraine/Украина											
Reni Рени	1959-2013	22.12.1961; 1967	2003.02.18	11.01.1964; 1993	1960.02.09 2012	1997.01.02	1985.03.20	-	-	-	-
Ismail Измаил	1959-2013	1977.12.19	17.02.1986; 2003	1964.01.16	1987.02.01 2012	1970.01.12	1985.03.21	-	-	-	-
Vilkovo Вилково	1959-2013	1967.12.22	1986.02.19	1987.01.06	1976.02.10	1997.01.04	1985.03.20	-	-	-	-

III.3.2
Dauer der Eiserscheinungen
Durée des phénomènes de glaces
Продолжительность ледовых явлений

Hydrologische Messstelle Station hydrométrique Водомерный пост	Beobach-tungs-zeitraum Période d'observation Период наблюдения	Jahre / années / лет			Anzahl der Tage / Nombre de jours / Количество дней						im Winter / au cours de l'hiver / в течение зимы 2014 - 2015		
		Anzahl der Jahre / ohne Eis Nombre d'années / sans glaces Количество лет / без льда	Eisbildung Présence de glaces Наличие льда	Eisstand Prise du fleuve Ледостав	Eisbildung Présence de glaces Наличие льда	Mittel Tage / Jahr Moyen Jours / an В среднем дней / год	Maximum Максим.	Eisstand Prise du fleuve Ледостав	Mittel Tage / Jahr Moyen Jours / an В среднем дней / год	Maximum Максим.	Treibeis Charriage Ледоход	Eisstand Prise du fleuve Ледостав	Gesamt Total Всего
											Tage / jours / дней		
Deutschland / Allemagne / Германия													
Regensburg - Schwabelweis Регенсбург - Швабельвейс	1900 - 2001	96 / 31	65	16	1148	12,0	66/1981	440	4,6	66/1981	- 0,0	- 0,0	- 0,0
Hofkirchen Хофкирхен	1925 - 2001	73 / 26	47	24	921	12,6	82/1963	563	7,7	72/1963	- 0,0	- 0,0	- 0,0
Passau Пассау	1900 - 1985										- 0,0	- 0,0	- 0,0
Österreich / Autriche / Австрия													
Engelhartszell Энгельхартсцелль	1900 - 2001	96 / 28	68	2	904	9,4	63/1940	24	0,3	18/1985	0,0	0,0	0,0
Linz Линц	1900 - 2001	100 / 27	73	1	1403	14,0	79/1963	11	0,1	11/1986	0,0	0,0	0,0
Kienstock (Stein-Krems) Кинштоп (Штейн-Кремс)	1900 - 2001	100 / 27	73	2	1167	11,7	70/1963	6	0,1	27/1928	0,0	0,0	0,0
Wien (Korneuburg) Вена (Корнёйбург)	1900 - 2001	100 / 31	69	7	1283	12,8	68/1940	174	1,7	43/1940	0,0	0,0	0,0
Slowakei / Slovaquie / Словакия													
Bratislava-Devín Братислава-Девин	1900 - 2001	99 / 24	75	14	1724	17,4	88/1947	390	3,9	68/1947	- 0,0	- 0,0	- 0,0
Ungarn / Hongrie / Венгрия													
Gönyű Гёнью	1900 - 2001	100 / 28	72	15	1893	18,9	90/1947	451	4,5	82/1947			
Komárom Комаром	1900 - 2001	100 / 28	73 73,0	17 17,0	1937	19,4	90/1947	459	4,6	80/1947			
Esztergom Эстергом	1900 - 1985												
Nagymaros Надьмарош	1900 - 2001	99 / 21	78	20	2210	22,3	92/1947	613	6,2	81/1947			
Budapest Будапешт	1900 - 2001	100 / 16	84	27	2503	25,0	93/1947	689	6,9	83/1947			
Ercsi Эрчи	1902 - 1985												
Dunaföldvár Дунафёльдвар	1900 - 2001	99 / 19	80	36	2468	24,9	86/1940	1008	10,2	71/1940			

Hydrologische Messstelle Station hydrométrique Водомерный пост	Beobach-tungs-zeitraum Période d'observation Период наблюдения	Jahre / années / лет			Anzahl der Tage / Nombre de jours / Количество дней						im Winter / au cours de l'hiver / в течение зимы 2014 - 2015		
		Anzahl der Jahre / ohne Eis Nombre d'années / sans glaces Количество лет / без льда	Eisbildung Présence de glaces Наличие льда	Eisstand Prise du fleuve Ледостав	Eisbildung Présence de glaces Наличие льда	Mittel Tage / Jahr Moyen Jours / an В среднем дней / год	Maximum Максим.	Eisstand Prise du fleuve Ледостав	Mittel Tage / Jahr Moyen Jours / an В среднем дней / год	Maximum Максим.	Treibeis Charriage Ледоход	Eisstand Prise du fleuve Ледостав	Gesamt Total Всего
											Tage / jours / дней		
Ungarn / Hongrie / Венгрия													
Paks Пакш	1902 - 1985												
Baja Байя	1900 - 1985												
Mohács Мохач	1900 - 2001	99 / 21	78	43	2666	26,9	87/1940	1386	14,0	77/1940			
Kroatien / Croatie / Хорватия													
Vukovar Вуковар													
Ilok Илок													
Serbien / Serbie / Сербия													
Bezdan Бездан	1900 - 2015	116 / 24	85	40	2469	22,7	91/1947	1295	11,9	85/1947	0	0	0
Apatin Апатин	1900 - 2015	116 / 28	77	38	2363	22,5	90/1963	1290	12,3	78/1940	0	0	0
Bogojevo Богоево	1900 - 2015	116 / 24	87	31	2331	21,0	94/1947	853	7,7	68/1947	0	0	0
Bačka Palanka Бачка Паланка	1999 - 2015	18 / 11	7	0	58	3,2	15/2002 15/2012	0	0	0	0	0	0
Novi Sad Нови Сад	1900 - 2015	116 / 29	83	26	2267	20,2	88/1947	586	5,2	64/1947	0	0	0
Zemun Земун	1900 - 2015	116 / 33	78	27	2146	19,3	86/1954	608	5,5	68/1954	0	0	0
Smederevo Смедерево	1900 - 2015	116 / 40	69	27	1623	14,9	76/1954	597	5,5	64/1954	0	0	0
Veliko Gradište Вел. Градиште	1925 - 2015	92 / 34	55	24	1223	13,7	71/1954	505	5,7	68/1954	0	0	0
Prahovo Прахово	1949 - 2015	68 / 32	16	1	354	7,4	80/1954	51	1,1	51/1954	0	0	0
Bulgarien / Bulgarie / Болгария													
Novo Selo Ново Село	1936 - 2001	63 / 22	41	3	943	15,0	84/1954	127	2,0	55/1954			
Vidin Видин													
Artchar Арчар													
Lom Лом	1911 - 2001	63 / 20	43	6	993	15,8	83/1954	186	3,0	55/1954			
Tzibar Цибър													

Hydrologische Messstelle Station hydrométrique Водомерный пост	Beobach-tungs-zeitraum Période d'observation Период наблюдения	Jahre / années / лет Anzahl der Jahre / ohne Eis Nombre d'années / sans glaces Количество лет / без льда	Eisbildung Présence de glaces Наличие льда	Eisstand Prise du fleuve Ледостав	Anzahl der Tage / Nombre de jours / Количество дней Eisbildung Présence de glaces Наличие льда	Mittel Tage / Jahr Moyen Jours / an В среднем дней / год	Maximum Максим.	Eisstand Prise du fleuve Ледостав	Mittel Tage / Jahr Moyen Jours / an В среднем дней / год	Maximum Максим.	im Winter / au cours de l'hiver / в течение зимы 2014 - 2015 Treibeis Charriage Ледоход	Eisstand Prise du fleuve Ледостав	Gesamt Total Всего
											Tage / jours / дней		
Bulgarien / Bulgarie / Болгария													
Koslodui Козлодуй													
Oriahovo Оряхово	1924 - 2001	63 / 19	44,0	7,0	1014	16,1	85/1954	206	3,3	53/1954			
Vadin Вадин													
Baikal Байкал													
Somovit Сомовит													
Nicopol Никопол													
Svistov Свиштов	1913 - 2001	63 / 19	44	12	1130	17,9	90/1954	323	5,1	67/1954			
Russe/Roussé Русе	1900 - 2001	63 / 17	46	14	1178	18,7	89/1954	431	6,8	66/1954			
Tutrakan Тутракан													
Silistra Силистра	1936 - 2001	63 / 17	46	21	1331	21,1	91/1954	680	10,8	74/1954			
Rumänien / Roumanie / Румыния													
Drencova	1900 - 2001	100 / 33	67	15	1699	17,0	88/1940	308	3,1	60/1954	-	-	-
Дренкова	2001 - 2015	14 / 9	5,0	2,0	28	2,0	9 / 2002; 2012	18	1,3	17 / 2012	0,0	0,0	0,0
Orşova	1900 - 2001	99 / 33	66	16	1589	16,1	76/1909	254	2,6	46/1924	-	-	-
Оршова	2001 - 2015	14 / 9	5,0	3,0	19	1,4	5 / 2012	25	1,8	22 / 2012	0,0	0,0	0,0
Drobeta - Turnu Severin	1900 - 2001	98 / 36	62	5	1489	15,2	76/1954	43	0,4	21/1929	-	-	-
Дробета - Турну Северин	2001 - 2015	14 / 10	4,0	4,0	23	1,6	12 / 2002	17	1,2	13 / 2012	0,0	0,0	0,0
Calafat	1900 - 2001	76 / 24	52	9	1128	14,8	81/1954	189	2,5	63/1954	-	-	-
Калафат	2001 - 2015	14 / 9	5,0	-	51	3,6	17 / 2012	0	0,0	-	0,0	0,0	0,0
Corabia	1900 - 2001	77 / 24	53	15	1215	15,8	82/1954	341	4,4	58/1940	-	-	-
Корабия	2001 - 2015	14 / 8	6,0	-	54	3,9	16 / 2012	0	0,0	-	0,0	0,0	0,0
Giurgiu	1900 - 2001	98 / 26	72	28	1994	15,8	88/1954	813	8,3	69/1954	-	-	-
Джурджу	2001 - 2015	14 / 8	6,0	1,0	53	3,8	19 / 2012	2	0,1	2 / 2012	0,0	0,0	0,0
Oltenița	1900 - 2001	77 / 20	57	24	1480	19,2	89/1954	658	8,5	71/1954	-	-	-
Олтеница	2001 - 2015	14 / 7	7,0	1,0	59	4,2	14 / 2012	12	0,9	12 / 2012	0,0	0,0	0,0
Călărași	1900 - 2001										-	-	-
Кэлэраши	2001 - 2015	14 / 7	7,0	2,0	61	4,4	15 / 2002	23	1,6	22 / 2012	0,0	0,0	0,0
Cernavoda	1900 - 2001	77 / 19	58	39	1830	23,8	90/1954	1278	16,6	83/1954	-	-	-
Чернавода	2001 - 2015	14 / 7	7,0	3,0	67	4,8	20 / 2006	29	2,1	16 / 2012	0,0	0,0	0,0

Hydrologische Messstelle Station hydrométrique Водомерный пост	Beobach-tungs-zeitraum Période d'observation Период наблюдения	Jahre / années / лет Anzahl der Jahre / ohne Eis Nombre d'années / sans glaces Количество лет / без льда	Eisbildung Présence de glaces Наличие льда	Eisstand Prise du fleuve Ледостав	Anzahl der Tage / Nombre de jours / Количество дней Eisbildung Présence de glaces Наличие льда	Mittel Tage / Jahr Moyen Jours / an В среднем дней / год	Maximum Максим.	Eisstand Prise du fleuve Ледостав	Mittel Tage / Jahr Moyen Jours / an В среднем дней / год	Maximum Максим.	im Winter / au cours de l'hiver / в течение зимы 2014 - 2015 Treibeis Charriage Ледоход	Eisstand Prise du fleuve Ледостав	Gesamt Total Всего
											Tage / jours / дней		
Rumänien / Roumanie / Румыния													
Hârşova Хыршова	1900 - 2001 2001 - 2015	78 / 19 14 / 7	59 7,0	32 4,0	1621 73	20,8 5,2	89/1954 27 / 2006	34	14,1 2,4	85/1954 18 / 2012	- 0,0	- 0,0	- 0,0
Brăila Браила	1900 - 2001 2001 - 2015	94 / 21 14 / 8	73 6,0	36 1,0	2602 57	27,7 4,1	91/1954 17 / 2002	1485 24	15,8 1,7	83/1954 24 / 2012	- 0,0	- 0,0	- 0,0
Galaţi Галац	1920 - 2000 2001 - 2015	74 / 26 14 / 8	48 6,0	25 1,0	1769 65	23,9 4,6	92/1954 18 / 2002	958 24	12,9 1,7	84/1954 24 / 2012	- 0,0	- 0,0	- 0,0
Tulcea Тульчеа	1900 - 2001 2001 - 2015	97 / 21 14 / 7	75 7,0	53 3,0	2568 75,0	26,5 5,4	85/1954 25 / 2006	1507 19	15,5 1,4	78/1954 15 / 2012	- 0	- 0	- 0
Ukraine/Украина													
Reni Рени	1959-2013	54/14	40	10	858	15,9	81/1962	164	3,0	33/1962	0	0	**0**
Ismail Измаил	1959-2013	54/13	41	8	860	15,9	78/1962	142	2,6	36/1968	0	0	**0**
Vilkovo Вилково	1959-2013	54/15	39	14	858	15,9	80/1962	213	3,9	35/1986	0	0	**0**

IV.

ZUSTAND DER WASSERSTRASSE DONAU

SITUATION DE LA VOIE NAVIGABLE DU DANUBE

СОСТОЯНИЕ СУДОХОДНОГО ПУТИ ДУНАЙ

IV.1

ALLGEMEINE ANGABEN
ÜBER DEN ZUSTAND DER WASSERSTRASSE

DONNEES GENERALES
SUR LA SITUATION DE LA VOIE NAVIGABLE

ОБЩИЕ СВЕДЕНИЯ
О СОСТОЯНИИ СУДОХОДНОГО ПУТИ

IV.1.1

RNW- und HSW-Werte nach den wichtigsten hydrologischen Messstellen der Donau
Cotes de l'ENR et du HNN d'après les principales stations hydrométriques du Danube
Отметки НСРУ и ВСУ по основным водомерным постам Дуная

Hydrologische Messstelle Station hydrométrique	Водомерный пост	Entfernung von Sulina Distance de Sulina Расстояние от Сулины	Absoluter Nullpunkt Cote du "0" absolu Абсолютная отметка "0"	1971 - 2000				1981 – 2010			
				RNW Cote de l'ENR Отметка НСРУ	Abfluss bei RNW Débit d'eau à l'ENR Расход воды при НСУ	HSW Cote du HNN Отметка ВСУ	Abfluss bei HSW Débit d'eau au HNN Расход воды при ВСУ	RNW Cote de l'ENR Отметка НСРУ	Abfluss bei RNW Débit d'eau à l'ENR Расход воды при НСРУ	HSW Cote du HNN Отметка ВСУ	Abfluss bei HSW Débit d'eau au HNN Расход воды при ВСУ
		km км	m м	cm см	m^3/s $м^3/сек.$	cm см	m^3/s $м^3/сек.$	cm см	m^3/s $м^3/сек.$	cm см	m^3/s $м^3/сек.$
Deutschland / Allemagne / Германия *1)											
Kelheim	Кельхейм	2 414,84	337,10 N					250			
Oberndorf	Оберндорф	2 397,38	331,15 N	170	175	480	1180	170		480	
Regensburg - Schwabelweis	Регенсбург - Швабельвейс	2 376,49	324,49 N	292	205	520	1561	292		520	
Pfatter	Пфаттер	2 350,69	317,02 N					310			
Straubing	Штраубинг	2 321,29	311,45 N					140			
Pfelling	Пфеллинг	2 305,53	308,16 N	290	221	620	1226	290		620	
Deggendorf	Деггендорф	2 284,44	307,00 N					210			
Hofkirchen	Хофкирхен	2 256,86	299,60 N	207	335	480	1560	207		480	
Vilshofen	Фильсхофен	2 249,47	297,01 N					300			
Passau-Donau	Пассау-Донау	2 226,70	286,46 N	415	324	780	1560	415		780	
Österreich / Autriche / Австрия											
Achleiten	Ахляйтен	2 223,050	288,04 A	255		502		258	750	510	3500
Engelhartszell	Энгельхартсцелль	2 200,660	276,99 A					298		599	
Wilhering	Вильхеринг	2 144,050	249,12 A	238		708		221		628	
Linz	Линц	2 135,170	247,74 A		730		3342	308	765	501	3670
Mauthausen	Маутхаузен	2 110,980	235,98 A	380		547		380		510	
Grein	Грейн	2 079,100	219,43 A	667		883		669		898	
Ybbs	Иббс	2 058,790	212,22 A					175	900	490	4760
Kienstock	Киншток	2 015,210	194,00 A		918		4621	164	930	618	4870
Dürnstein	Дюрнштейн	2 009,150	191,20 A					258		638	
Wien (Korneuburg)	Вена (Корнёйбург)	1 941,460	159,87 A	196	976	537	4707	191	970	549	5010
Wien (Reichsbrücke)	Вена (Рейхсбрюкке)	1 929,090	154,05 A					722		743	
Orth	Орт	1 901,720	143,30 A					62		479	
Wildungsmauer	Вильдунгсмауэр	1 894,720	139,48 A					162		564	
Hainburg	Хайнбург	1 883,920	135,25 A		975		4652	120	980	593	5130
Thebnerstraßl	Тебнерштрассль	1 879,250	133,26 A					132		598	
Hainburg	Хайнбург	1 883,920	135,25 A						975		4652

Hydrologische Messstelle Station hydrométrique	Водомерный пост	Entfernung von Sulina Distance de Sulina Расстояние от Сулины	Absoluter Nullpunkt Cote du "0" absolu Абсолютная отметка "0"	1971 - 2000				1981 – 2010			
				RNW Cote de l'ENR Отметка НСРУ	Abfluss bei RNW Débit d'eau à l'ENR Расход воды при НСУ	HSW Cote du HNN Отметка ВСУ	Abfluss bei HSW Débit d'eau au HNN Расход воды при ВСУ	RNW Cote de l'ENR Отметка НСРУ	Abfluss bei RNW Débit d'eau à l'ENR Расход воды при НСРУ	HSW Cote du HNN Отметка ВСУ	Abfluss bei HSW Débit d'eau au HNN Расход воды при ВСУ
		km км	m м	cm см	m^3/s $м^3/сек.$	cm см	m^3/s $м^3/сек.$	cm см	m^3/s $м^3/сек.$	cm см	m^3/s $м^3/сек.$
Slowakei / Slovaquie / Словакия *2)											
Devín	Девин	1 879,780	132,84 B	134	1030		4899	130	1049	600	5340
Bratislava	Братислава	1 868,750	128,40 B								
Sap	Сап	1 810,000	108,10 B	115	1025	617	4778	76		626	
Medved'ov	Медведёв	1 806,300	107,38 B	136	1025	635	4778	116	1010	644	5040
Kližská Nemá	Клижска Нема	1 792,400	104,65 B	168	1025	639	4778	169		678	
Zlatná na Ostrove	Златна на Острове	1 779,100	103,90 B	113	1025	577	4778	112		608	
Komárno	Комарно	1 767,800	103,33 B	131	1095	566	4695	136	1060	588	5052
Iža	Иза	1 763,960	103,64 B	83	1170	512	5019	83	1167	531	5383
Radvaň nad Dunajom	Радвань над Дунаем	1 748,250	102,88 B	106	1170	497	5019	81		497	
Štúrovo	Штурово	1 718,600	100,93 B	57	1183	507	5213	59	1168	503	5383
Ungarn / Hongrie / Венгрия *3)											
Nagybajcs	Надьбайч	1 801,000	107,40 B	75	1025			60		557	
Gönyű	Гёнью	1 790,600	106,04 B	-8	1095			-5		511	5052
Komárom	Комаром	1 768,300	103,88 B	79	1095			83	1060	536	5052
Esztergom	Эстергом	1 718,500	100,92 B	60	1170	507	5213	59		503	5383
Szob	Соб	1 707,200	100,98 B	80	1180			-7	1168	412	
Nagymaros	Надьмарош	1 694,600	99,43 B	-10	1180			4		448	
Vác	Вац	1 679,500	98,12 B	11	903			14		481	
Budapest (Vigadó tér)	Будапешт (пл. Вигадо)	1 646,500	94,97 B	93	1180			102		600	
Budafok	Будафок	1 636,900	94,36 B	36	1180			29		533	
Ercsi	Эрчи	1 613,200	92,73 B	18	1180			-46		480	
Adony	Адонь	1 597,800	91,68 B	11	1180			0		460	
Dunaújváros	Дунауйварош	1 580,600	90,30 B	-12	1180			-20		466	
Dunaföldvár	Дунафёльдвар	1 560,600	88,86 B	-116	1180			-123		465	
Paks	Пакш	1 531,300	85,38 B	7	1180			8		648	
Dombori	Домбори	1 506,800	83,52 B	0	1180			2		679	
Baja	Байя	1 478,700	80,99 B	108	1254			126		765	
Mohács	Мохач	1 446,900	79,20 B	124	1206			144		774	

Hydrologische Messstelle Station hydrométrique	Водомерный пост	Entfernung von Sulina Distance de Sulina Расстояние от Сулины	Absoluter Nullpunkt Cote du "0" absolu Абсолютная отметка "0"	1971 - 2000				1981 – 2010			
				RNW Cote de l'ENR Отметка НСРУ	Abfluss bei RNW Débit d'eau à l'ENR Расход воды при НСУ	HSW Cote du HNN Отметка ВСУ	Abfluss bei HSW Débit d'eau au HNN Расход воды при ВСУ	RNW Cote de l'ENR Отметка НСРУ	Abfluss bei RNW Débit d'eau à l'ENR Расход воды при НСРУ	HSW Cote du HNN Отметка ВСУ	Abfluss bei HSW Débit d'eau au HNN Расход воды при ВСУ
		km км	m м	cm см	m^3/s $м^3/сек.$	cm см	m^3/s $м^3/сек.$	cm см	m^3/s $м^3/сек.$	cm см	m^3/s $м^3/сек.$
Kroatien / Croatie / Хорватия											
Batina	Батина	1 424,600	80,45 A					8	1180	615	5280
Aljmas	Альмаш	1 380,270	78,08 A					10	1435	610	5850
Dalj	Даль	1 354,000	75,20 A					189	1435	754	5850
Vukovar	Вуковар	1 333,360	76,19 A	60		570		17	1435	544	5850
Ilok	Илок	1 298,800	73,97 A	96		589		47	1435	577	5850
Serbien / Serbie / Сербия											
Bezdan	Бездан	1 425,590	80,64 A	10	1140	576	5048	-10	1180	602	5280
Apatin	Апатин	1 401,900	78,84 A	87		665		47	1180	674	5280
Bogojevo	Богоево	1 367,250	77,46 A	84	1480	593	5720	11	1435	596	5850
Backa Palanka	Бачка Паланка	1 298,560	73,97 A					47	1435	578	5850
Novi Sad	Нови Сад	1 254,980	71,73 A	80		599		57	1435	573	5850
Slankamen	Сланкамен	1 216,020	69,68 A	142		642		117	1435	623	5850
Zemun	Земун	1 173,310	67,87 A	223		636		213	1775	632	7895
Pancevo	Панчево	1 154,540	67,33 A	261		630		252		622	
Smederevo	Смедерево	1 116,230	65,36 A	434		680		439		680	
Bulgarien / Bulgarie / Болгария											
Novo Selo	Ново Село	833,600	26,75 B	95		787		95	2728	787	11988
Lom	Лом	743,300	22,65 B	142		853		142	2707	853	11894
Oriahovo	Оряхово	678,000	21,34 B	52		734		52	2768	734	11900
Svistov	Свиштов	554,300	14,89 B	68		770		68	2895	770	12277
Russe / Roussé	Русе	495,600	11,80 B	52		736		52	2898	736	12523
Silistra	Силистра	375,500	6,27 B	86		743		86	3004	743	12704
Rumänien / Roumanie / Румыния											
Calafat	Калафат	795,000	26,680 MN	57		671		27		686	
Corabia	Корабия	630,000	20,123 MN	44	2908	632	11839	18	2731	640	12301
Giurgiu	Джурджу	493,000	13,060 MN	6	3085	637	12015	-17	2921	658	12700
Oltenița	Олтеница	430,000	10,010 MN	48	3104	631	12026	28	2930	683	12891
Călărași	Кэлэраши	370,000	7,306 MN	1	3143	585	12151	-15		622	
Cernavodă	Чернавода	300,000	4,866 MN	-42	990	595	7822	-65	740	623	7610
Hârșova	Хыршова	253,000	3,080 MN	35		633		21		666	
Brăila	Браила	170,000	1,076 MN	101	3243	601	12213	93	3080	623	13101
Galați	Галац	150,000	0,861 MN	102		569		96		593	
Isaccea	Исакча	103,804	0,688 MN	77		462		72		478	
Tulcea	Тульчеа	72,000	0,559 MN	64	1721	389	11248	57	1590	398	10300

Hydrologische Messstelle Station hydrométrique	Водомерный пост	Entfernung von Sulina Distance de Sulina Расстояние от Сулины	Absoluter Nullpunkt Cote du "0" absolu Абсолютная отметка "0"	1971 - 2000				1981 – 2010			
				RNW Cote de l'ENR Отметка НСРУ	Abfluss bei RNW Débit d'eau à l'ENR Расход воды при НСУ	HSW Cote du HNN Отметка ВСУ	Abfluss bei HSW Débit d'eau au HNN Расход воды при ВСУ	RNW Cote de l'ENR Отметка НСРУ	Abfluss bei RNW Débit d'eau à l'ENR Расход воды при НСРУ	HSW Cote du HNN Отметка ВСУ	Abfluss bei HSW Débit d'eau au HNN Расход воды при ВСУ
		km км	m м	cm см	m^3/s $м^3/сек.$	cm см	m^3/s $м^3/сек.$	cm см	m^3/s $м^3/сек.$	cm см	m^3/s $м^3/сек.$
Republik Moldau / République de Moldova / Республика Молдова											
Ukraine / Ukraine / Украина *4)											
Reni	Рени	127,230	0,36 B	60	3170	482	13100	68	3390	524	13100
Ismaïl *4)	Измаил	93,600	-0,18 B	58	1990	317	7160	64	1990	356	7420
Vilkovo *4)	Вилково	18,000	-0,75 B	65	1920	149	7360	68	1850	152	7250

*1) RNW-Werte für Pegel in Deutschland sind ab 01.07.1998 gültig
Les données relatives à l'ENR des stations hydrométriques de l'Allemagne sont valables depuis le 1er juillet 1998
Данные водомерных постов Германии для НСРУ в силе с 1 июля 1998 г.

*2) Von der Slowakei für den gemeinsamen slowakisch-ungarischen Streckenabschnitt mitgeteilte Angaben
Informations communiquées par la Slovaquie pour le secteur commun avec la Hongrie
Сведения в отношении общего словацко-венгерского участка, переданные Словакией.

*3) Von Ungarn für den gemeinsamen slowakisch-ungarischen Streckenabschnitt mitgeteilte Angaben
Informations communiquées par la Hongrie pour le secteur commun avec la Slovaquie
Сведения в отношении общего словацко-венгерского участка, переданные Венгрией.

*4) Die hydrologischen Messstellen Ismail und Vilkovo liegen im Kilia-Arm.
Der Kilia-Arm unterliegt nicht dem Belgrader Übereinkommen von 1948
Les stations hydrologiques d'Ismaïl et de Vilkovo sont situées sur le Bras de Chilia.
Le Bras de Chilia ne relève pas de la Convention de Belgrade de 1948.
Водомерные посты Измаил и Вилково расположены на Килийском гирле.
Белградская конвенция 1948 г. не распространяется на Килийское гирло.

IV.1.2
Arbeiten zur Instandhaltung der Wasserstraße - Gesamtkosten
Travaux d'entretien de la voie navigable - coût total
Работы по содержанию фарватера - общая стоимость

Arbeiten zur Instandhaltung der Wasserstraße **Travaux d'entretien de la voie navigable** **Работы по содержанию фарватера** Art der Arbeiten / Nature des travaux / Вид работ	Gesamtkosten / Coût total / Общая стоимость (1000 EUR / в 1000 евро)							**Durchschnitt** **Moyenne** **Средний** **2010-2014**
	2010	2011	2012	2013	2010-2013	**2014**	**2010-2014**	
Deutschland / Allemagne / Германия	*1)	*1)	*1)	*1)		*1)		
Fahrrinnenbaggerung / Dragage du chenal / Землечерпание на фарватере								
Fahrrinnenrandbaggerung / Dragage du chenal à son bord / Землечерпание на фарватере в районе его кромки								
Steinwurfergänzung / Complètement du perré / Дополнение облицовки								
Uferbefestigung / Renforcement des berges / Укрепление берегов								
Sonstige Instandhaltungsarbeiten / Autres travaux d'entretien / Другие работы по содержанию								
Verkehrssicherung Bäume, Mäharbeiten Travaux de fauche et d'abattage pour assurer la sécurité des transports Покос и рубка леса для обеспечения безопасности перевозок								
Unterhaltung der Schifffahrtszeichen / Entretien des signaux de balisage / Содержание навигационных сигнальных знаков								
Unterhaltung der Schleusen und Wehre / Entretien des écluses et des barrages / Содержание шлюзов и плотин								
GESAMT / TOTAL / ВСЕГО								
Österreich / Autriche / Австрия								
Fahrrinnenbaggerung / Dragage du chenal / Землечерпание на фарватере	1 914,09	3 572,79	3 829,39	5 327,44	14 643,71	**8 286,78**	**22 930,49**	**4 586,10**
Steinwurfergänzung / Complètement du perré / Дополнение облицовки	9,66	4,56	1,57	0,18	15,97	**0,00**	**15,97**	**3,19**
Uferbefestigung / Renforcement des berges / Укрепление берегов	280,56	121,95	152,51	32,73	587,75	**141,47**	**729,22**	**145,84**
Sonstige Instandhaltungsarbeiten / Autres travaux d'entretien / Другие работы по содержанию	3 392,66	3 894,06	4 275,91	7 834,26	19 396,89	**6 047,94**	**25 444,83**	**5 088,97**
Unterhaltung der Schifffahrtszeichen / Entretien des signaux de balisage / Содержание навигационных сигнальных знаков	208,56	208,56	208,56	349,14	974,82	**286,98**	**1 261,80**	**252,36**
GESAMT / TOTAL / ВСЕГО	**5 805,53**	**7 801,92**	**8 467,94**	**13 543,75**	**35 619,14**	**14 763,17**	**50 382,31**	**10 076,46**
Slowakei / Slovaquie / Словакия								
Fahrrinnenbaggerung / Dragage du chenal / Землечерпание на фарватере	1 433,86	1 179,00	1 239,51	842,85	4 695,22	**2 683,15**	**7 378,37**	**1 475,67**
Steinwurfergänzung / Complètement du perré / Дополнение облицовки	75,03		102,37	0,00	177,40		**177,40**	**59,13**
Uferbefestigung / Renforcement des berges / Укрепление берегов	27,87	362,55	20,00	472,38	882,80	**294,66**	**1 177,46**	**235,49**
Sonstige Instandhaltungsarbeiten / Autres travaux d'entretien / Другие работы по содержанию	412,03	365,01	537,43	1 137,34	2 451,81	**430,80**	**2 882,61**	**576,52**
Unterhaltung der Schifffahrtszeichen / Entretien des signaux de balisage / Содержание навигационных сигнальных знаков	492,27	500,44	492,27	219,57	1 704,55	**80,56**	**1 785,11**	**357,02**
Datensondierung und -analyse/ Sondage et analyse des données Зондирование и анализ данных	15,27	101,82	79,73	118,63	315,45	**67,36**	**382,81**	**76,56**
Unterhaltung der Schleusen und Wehre / Entretien des écluses et des barrages / Содержание шлюзов и плотин	4 305,00	3 984,00	4 648,00	4 567,00	17 504,00	**4 814,00**	**22 318,00**	**4 463,60**
GESAMT / TOTAL / ВСЕГО	**6 761,33**	**6 492,82**	**7 119,31**	**7 357,77**	**27 731,23**	**8 370,53**	**36 101,76**	**7 220,35**

Arbeiten zur Instandhaltung der Wasserstraße **Travaux d'entretien de la voie navigable** **Работы по содержанию фарватера** Art der Arbeiten / Nature des travaux / Вид работ	Gesamtkosten / Coût total / Общая стоимость (1000 EUR / в 1000 евро)							**Durchschnitt** **Moyenne** **Средний** **2010-2014**
	2010	2011	2012	2013	2010-2013	**2014**	**2010-2014**	
Ungarn / Hongrie / Венгрия	*1)	*1)	*1)	*1)		*1)		
Fahrrinnenbaggerung / Dragage du chenal / Землечерпание на фарватере								
Fahrrinnenrandbaggerung / Dragage du chenal à son bord / Землечерпание на фарватере в районе его кромки								
Steinwurfergänzung / Complètement du perré / Дополнение облицовки								
Uferbefestigung / Renforcement des berges / Укрепление берегов								
Sonstige Instandhaltungsarbeiten / Autres travaux d'entretien / Другие работы по содержанию								
Unterhaltung der Schifffahrtszeichen / Entretien des signaux de balisage / Содержание навигационных сигнальных знаков								
GESAMT / TOTAL / ВСЕГО								
Kroatien / Croatie / Хорватия	*1)	*1)	*1)	*1)		*1)		
Sonstige Instandhaltungsarbeiten / Autres travaux d'entretien / Другие работы по содержанию								
Unterhaltung der Schifffahrtszeichen / Entretien des signaux de balisage / Содержание навигационных сигнальных знаков								
GESAMT / TOTAL / ВСЕГО								
Serbien / Serbie / Сербия	*1)	*1)	*1)	*1)		*1)		
Fahrrinnenbaggerung / Dragage du chenal / Землечерпание на фарватере								
Fahrrinnenrandbaggerung / Dragage du chenal à son bord / Землечерпание на фарватере в районе его кромки								
Uferbefestigung / Renforcement des berges / Укрепление берегов								
Sonstige Instandhaltungsarbeiten / Autres travaux d'entretien / Другие работы по содержанию								
Unterhaltung der Schifffahrtszeichen / Entretien des signaux de balisage / Содержание навигационных сигнальных знаков								
GESAMT / TOTAL / ВСЕГО								
Bulgarien / Bulgarie / Болгария								
Fahrrinnenbaggerung / Dragage du chenal / Землечерпание на фарватере								
Fahrrinnenrandbaggerung / Dragage du chenal à son bord / Землечерпание на фарватере в районе его кромки								
Uferbefestigung / Renforcement des berges / Укрепление берегов								
Sonstige Instandhaltungsarbeiten / Autres travaux d'entretien / Другие работы по содержанию	270,14	351,47	376,06	326,84	1 324,51	**368,32**	**1 692,83**	**338,57**
Unterhaltung der Schifffahrtszeichen / Entretien des signaux de balisage / Содержание навигационных сигнальных знаков	24,99	38,23	40,48	40,54	144,24	**31,55**	**175,79**	**35,16**
GESAMT / TOTAL / ВСЕГО	**295,13**	**389,70**	**416,54**	**367,38**	**1 468,75**	**399,87**	**1 868,62**	**373,72**

Arbeiten zur Instandhaltung der Wasserstraße **Travaux d'entretien de la voie navigable** **Работы по содержанию фарватера** Art der Arbeiten / Nature des travaux / Вид работ	Gesamtkosten / Coût total / Общая стоимость (1000 EUR / в 1000 евро)							**Durchschnitt** **Moyenne** **Средний** **2010-2014**
	2010	2011	2012	2013	2010-2013	**2014**	**2010-2014**	
Rumänien / Roumanie / Румыния								
Rumänien - Flussdonau (km 1075,000-170,000) / Roumanie - Secteur fluvial (km 1075,000-170,000) / Румыния - речной участок (1075,000-170,000 км)								
Fahrrinnenbaggerung / Dragage du chenal / Землечерпание на фарватере	1 295,00	1 688,45	1 729,50	1 035,98	5 748,93		**5 748,93**	**1 437,23**
Fahrrinnenrandbaggerung / Dragage du chenal à son bord / Землечерпание на фарватере в районе его кромки	0,00	0,00	129,09		129,09		**129,09**	**43,03**
Steinwurfergänzung / Complètement du perré / Дополнение облицовки								
Uferbefestigung / Renforcement des berges / Укрепление берегов								
Sonstige Instandhaltungsarbeiten / Autres travaux d'entretien / Другие работы по содержанию	15,70	0,37	5,02		21,09		**21,09**	**7,03**
Unterhaltung der Schifffahrtszeichen / Entretien des signaux de balisage / Содержание навигационных сигнальных знаков	1 324,38	1 298,39	1 531,32	1 864,34	6 018,43	**1 684,74**	**7 703,17**	**1 540,63**
GESAMT / TOTAL / ВСЕГО	**2 427,76**	**2 635,08**	**2 987,21**	**2 900,32**	**11 917,54**	**1 684,74**	**13 602,28**	**2 527,02**
Rumänien - Seedonau (km 170,000-0,000) / Roumanie - Secteur maritime (km 170,000-0,000) / Румыния - морской участок (170,000-0,000 км)								
Fahrrinnenbaggerung / Dragage du chenal / Землечерпание на фарватере	1 690,00	2 821,53	2 412,67	2 412,67	9 336,87	**94,44**	**9 431,31**	**1 886,26**
Fahrrinnenrandbaggerung / Dragage du chenal à son bord / Землечерпание на фарватере в районе его кромки	490,77	553,19	434,88	331,37	1 810,21	**235,65**	**2 045,86**	**409,17**
Steinwurfergänzung / Complètement du perré / Дополнение облицовки	406,21	962,75	729,37	321,49	2 419,82	**883,07**	**3 302,89**	**660,58**
Uferbefestigung / Renforcement des berges / Укрепление берегов	244,54		288,44	126,74	659,72	**87,04**	**746,76**	**186,69**
Sonstige Instandhaltungsarbeiten / Autres travaux d'entretien / Другие работы по содержанию	359,41	500,43	8 353,26	299,85	9 512,95	**266,80**	**9 779,75**	**1 955,95**
Unterhaltung der Schifffahrtszeichen / Entretien des signaux de balisage / Содержание навигационных сигнальных знаков	1 346,58	1 298,02	1 805,40	1 638,38	6 088,38	**1 617,59**	**7 705,97**	**1 541,19**
GESAMT / TOTAL / ВСЕГО	**4 537,51**	**6 135,92**	**14 024,02**	**5 130,50**	**29 827,95**	**3 184,59**	**33 012,54**	**6 602,51**
Rumänien / Roumanie / Румыния (km 1075,000 - 0,000)								
GESAMT / TOTAL / ВСЕГО	**6 965,27**	**8 771,00**	**17 011,23**	**8 030,82**	**40 778,32**	**4 869,33**	**45 647,65**	**9 129,53**
Republik Moldau / République de Moldova / Республика Молдова	*1)	*1)	*1)	*1)		*1)		
GESAMT / TOTAL / ВСЕГО								
Ukraine / Ukraine / Украина	*1)	*1)	*1)	*1)		*1)		
GESAMT / TOTAL / ВСЕГО								

*1) Keine Angaben / Pas de données / Нет данных
*2) Keine Angaben über die Gesamtkosten in Euro / Pas de coût total en euros / Нет данных об общей стоимости в евро

IV.1.3

Arbeiten zur Verbesserung der Schifffahrtsbedingungen - Gesamtkosten

Travaux exécutés dans l'intérêt de l'amélioration des conditions de la navigation - coût total

Работы, выполняемые с целью улучшения судоходных условий - общая стоимость

Entwicklung der Infrastruktur der Wasserstraße Développement des infrastructures de la voie navigable Развитие инфраструктуры водного пути Art der Arbeiten / Nature des travaux / Вид работ	Gesamtkosten / Coût total / Общая стоимость (1000 EUR / в 1000 евро)							Mittel Moyenne Средний 2010-2014
	2010	2011	2012	2013	2010-2013	**2014**	2010-2014	
Deutschland / Allemagne / Германия								
ZUSAMMEN / TOTAL / ВСЕГО								
Österreich / Autriche / Австрия								
ZUSAMMEN / TOTAL / ВСЕГО								
Slowakei / Slovaquie / Словакия								
ZUSAMMEN / TOTAL / ВСЕГО								
Ungarn / Hongrie / Венгрия								
ZUSAMMEN / TOTAL / ВСЕГО								
Kroatien / Croatie / Хорватия								
ZUSAMMEN / TOTAL / ВСЕГО								
Serbien / Serbie / Сербия								
ZUSAMMEN / TOTAL / ВСЕГО								
Bulgarien / Bulgarie / Болгария								
ZUSAMMEN / TOTAL / ВСЕГО								

Entwicklung der Infrastruktur der Wasserstraße Développement des infrastructures de la voie navigable Развитие инфраструктуры водного пути Art der Arbeiten / Nature des travaux / Вид работ	Gesamtkosten / Coût total / Общая стоимость (1000 EUR / в 1000 евро)							Mittel Moyenne Средний 2010-2014
	2010	2011	2012	2013	2010-2013	**2014**	2010-2014	
Rumänien / Roumanie / Румыния								
Baziaș/Базиаш Ausbesserungsarbeiten an der Kai - Hafen; 100 ml Travaux de réparation au quai - port; 100 ml ремонтные работы на причальной стенке - порт; 100 ml						**25,22**	25,22	5,04
Orsova/Оршова Ausbesserungsarbeiten an der Kaimauer - Handelshafen; 500 ml Travaux de réparation au quai vertical - port de commerce; 500 ml ремонтные работы на вертикальной причальной стенке - торговый порт; 500 ml	13,00	0,00	0,00	0,00	13,00	**0,00**	13,00	2,60
Drobeta Turnu Severin/Дробета Турну-Северин Ausbesserungsarbeiten an den Anlegestellen Travaux de réparation aux quais ремонтные работы на причалах	10,70	0,00	0,00	0,00	10,70	**0,00**		2,14
Calafat / Калафат Planung und Ausbesserung der Rampe Conception et réparation de la rampe проектирование и ремонт рампы	7,90	0,00	0,00	0,00	7,90	**0,00**	7,90	1,58
Bechet/ Бекет Laufende Reparaturarbeiten am Donaukai Travaux courants de réparation au quai du Danube Работы по текущему ремонту причала на Дунае	0,00	4,38	0,00	0,00	4,38	**0,00**	4,38	0,88
Oltenița/Олтеница Rehabilitationsarbeiten und Modernisierung der Hafeninfrastruktur Travaux de réhabilitation et modernisation des infrastructures portuaires Восстановление и модернизация портовой инфраструктуры						**2016,60**	2016,60	403,32
Cernavoda / Чернавода								
Topographische Maßnahmen Mesures topographiques топографические измерения			13,88	0,00	13,88		13,88	2,78
Reparaturarbeiten an den wasserbaulichen Anlagen Travaux de réparation d'ouvrages hydrotechniques Работы по ремонту гидротехнических сооружений				59,13	59,13		59,13	11,83
Brăila/ Браила Reparaturarbeiten an den Kais Travaux de réparations au quai Ремонт причалов	0,00	6,62	8338,99	0,00	8345,61	**10,54**	8356,15	1671,23
Galati/Галац - Olhafen / Port minéralier / Нефтеналивной порт Reparaturarbeiten am Kai 5 Travaux de réparation au quai 5 Ремонтные работы на причале № 5	27,81	16,89	0,00	0,00	44,70	**0,00**	44,70	8,94

Entwicklung der Infrastruktur der Wasserstraße Développement des infrastructures de la voie navigable Развитие инфраструктуры водного пути Art der Arbeiten / Nature des travaux / Вид работ	Gesamtkosten / Coût total / Общая стоимость (1000 EUR / в 1000 евро)							Mittel Moyenne Средний 2010-2014
	2010	2011	2012	2013	2010-2013	**2014**	2010-2014	
Rumänien / Roumanie / Румыния								
Galati / Галац - Handelshafen / Port Commercial / Торговый порт								
Unverhergesehene Reparaturarbeiten infolge von Eis an den Kais 8-10 Travaux imprévus de réparation suite au le gel, aux quais 8 - 10 Непредвиденные ремонтные работы вследствие ледовых явлений на причалах 8 - 10			5,46	0,00	5,46	**0,00**	5,46	1,09
Instandhaltungsarbeiten an den Kais 14 - 16 Travaux de entretien aux quais 14 - 16 Ремонтные работы на причалах 14 - 16			0,45	0,00	0,45		0,45	0,09
Arbeiten zur Instandsetzung des Kais 11 Travaux de remise en état au quai 11 Ремонтные работы нам причале 11		1,02	0,00	0,00	1,02		1,02	0,20
Galaţi / Галац - Hafen Docuri / Port Docuri / Портовые доки причал для швартовки № 23								
Galac-Hafen Docuri und Hafen Neues Becken Instandhaltungsarbeiten am Kai Galati-Port Docks et Port Bassin Neuf Travaux d'entretien au quai Портовые доки и новый бассейн порта Работы по ремонту причала		2,68	0,00	0,00	2,68		2,68	0,54
Tulcea / Тульчеа-Hafen Mahmudia / Port de Mahmudia / Порт Махмудиа Unvorhergesehene Reparaturarbeiten Travaux de réparation imprévus Непредвиденные ремонтные работы			0,24	0,00	0,24		0,24	0,05
Tulcea / Тульчеа - Hafen Isaccea / Port d'Isaccea / Порт Исакча Ausbesserung des Kais Travaux de réparations du quai Ремонт причала	0,00	0,00	7,88	0,00	7,88		7,88	1,58
Uferschutz- und –befestigungsarbeiten - 2.Etappe Travaux de consolidation et protection de rives - deuxième étape Работы по укреплению и защите берегов - второй этап	15,35	470,00	0,00	0,00	485,35		485,35	97,07
Tulcea / Тульчеа - Handelshafen / Port Commercial / Торговый порт								
Instandhaltungsarbeiten an den Kais der Felswand Travaux d'entretien des quais de la falaise Ремонтные работы на причалах с каменной стенкой	0,00	3,22	0,25	0,00	3,47	**39,90**	43,37	8,67
SULINA / СУЛИНА Bepflasterung der Ufer des Sulina-Kanals Travaux de pavage des rives du canal de Sulina Мощение камнем берега Сулинского канала	0,00	6835,66	1888,28	0,00	8723,94	**0,00**	8723,94	1744,79
ZUSAMMEN / TOTAL / ВСЕГО	**74,76**	**7340,47**	**10255,43**	**59,13**	**17729,79**	**2092,26**	**19822,05**	**3964,41**
Republik Moldau / République de Moldova / Республика Молдова								
ZUSAMMEN / TOTAL / ВСЕГО								
Ukraine / Ukraine / Украина								
ZUSAMMEN / TOTAL / ВСЕГО								

IV.1.4
Liste der kritischen Streckenabschnitte und der Arbeiten zur Verbesserung der Schifffahrtsbedingungen
(erstellt auf der Grundlage der Liste der UNECE über die Engpässe auf der Donau)
Liste des secteurs critiques et des travaux en vue de l'amélioration des conditions de navigation
(établie sur la base de l'inventaire de la CEE-ONU des goulets d'étranglement sur le Danube)
Список критических участков и работ по улучшению условий судоходства
(составлен на основе Перечня узких мест на Дунае ЕЭК ООН)

Engpässe (nach der Liste der UNECE) Goulets d'étranglement (d'après la liste de la CEE-ONU) Узкие места (согласно Перечню ЕЭК ООН)	Notwendige Arbeiten Travaux nécessaires Необходимые работы	Kosten Coûts Стоимость 1000xEUR	Im Jahr 2014 durchgeführt Travaux exécutées en 2014 Работы, выполненные в 2014 г.	Kosten Coûts Стоимость 1000xEUR
Deutschland / Allemagne / Германия				
Donau, von Straubing bis Vilshofen - unzureichende Fahrwassertiefe von 1,55 m Donau (E 80) - unzureichende Durchfahrtshöhe (4,70 m) unter der Eisenbahnbrücke Deggendorf (km 2285,87) Donau (E 80) - unzureichende Durchfahrtshöhe unter den Brücken (5 m) im Bereich Bogen (km 2311,27) , unzureichende Durchfahrtshöhe unter den Brücken (5,15 m) im Bereich Passau (km 2230,28) und unzureichende Durchfahrtshöhe unter den Brücken (6,30 m) bei km 2230,28	Durchführung von Arbeiten zur Erweiterung der Höhe auf 7 m Arbeiten zur Erweiterung der Höhe auf 7 m erforderlich			
Danube, de Straubing à Vilshofen - profondeur du chenal insuffisante 1,55 m. Danube (E 80) - hauteur du passage sous le pont-rails de Deggendorf (km 2285,87) insuffisante (4,70 m). Danube (E 80) - hauteur du passage sous les ponts de Bogen (km 2311,27) insuffisante (5 m), hauteur du passage sous les ponts de Passau (km 2230,28) insuffisante (5,15 m) et hauteur du passage sous les ponts du km 2230,28 insuffisante (6,30 m).	Des travaux sont en cours pour augmenter la hauteur jusqu'à 7 m. Des travaux sont nécessaires pour augmenter la hauteur jusqu'à 7 m.			
Дунай, от Штраубинга до Фильсхофена - недостаточная глубина фарватера 1,55 м Дунай (E 80) — недостаточная высота прохода (4,70 м) под железнодорожным мостом в Деггендорфе (2 285,87 км) Дунай (E 80) — недостаточная высота прохода под мостами (5 м) в районе Богена (2 311,27 км), недостаточная высота прохода под мостами (5,15 м) в районе Пассау (2 230,28 км) и недостаточная высота прохода под мостами (6,30 м) в районе 2 230,28 км	ведутся работы по повышению высоты до 7 м. необходимы работы по повышению высоты до 7 м.			
Österreich / Autriche / Австрия				
Donau-km 2037-2005 und 1921-1873 (Tiefen stellenweise 2,20 m)				
Danube, secteurs km 2037-2005 et 1921-1873 (profondeur en certains endroits 2,20 m)				
Дунай, участки 2037-2005 км и 1921-1873 км (глубина в некоторых местах 2,20 м)				

Engpässe (nach der Liste der UNECE) Goulets d'étranglement (d'après la liste de la CEE-ONU) Узкие места (согласно Перечню ЕЭК ООН)	Notwendige Arbeiten Travaux nécessaires Необходимые работы	Kosten Coûts Стоимость 1000xEUR	Im Jahr 2014 durchgeführt Travaux exécutées en 2014 Работы, выполненные в 2014 г.	Kosten Coûts Стоимость 1000xEUR
Slowakei / Slovaquie / Словакия				
Donau, von Devin (km 1880,26) bis Bratislava (km 1867) - unzureichende Fahrwassertiefe in Niederwasserperioden und unzureichende Durchfahrtshöhe unter den Brücken: in Bratislava (km 1868,14) - 7,59 m und in den Schleusen des Wasserkraftwerks Gabcikovo (km 1819,3) - 8,90 m Donau, von Sap (km 1811) bis zur Mündung der Eipel (km 1708,2) - unzureichende Tiefe und Breite in Niederwasserperioden und unzureichende Durchfahrtshöhe unter Brücken	Erweiterung der Brückendurchfahrtshöhe auf 9,10 m erforderlich			
Danube, de Devin (km 1880,26) à Bratislava (km 1867) - profondeur insuffisante du chenal pendant la période de basses eaux et hauteur du passage sous les ponts: de Bratislava (km 1868,14) insuffisante (7,59 m), de même (8,90 m) que sous ceux des écluses de la centrale hydraulique de Gabcikovo (km 1819,3). Danube, de Sap (km 1811) au confluent de l'Ipel (km 1708,2) - profondeur et largeur insuffisantes pendant la période du bas niveau et hauteur du passage sous les ponts insuffisante.	Il est requis d'augmenter la hauteur du passage sous les ponts jusqu'à 9,10 m.			
Дунай, от Девина (1880.26) до Братиславы (1867) – недостаточная глубина фарватера в период малой воды и недостаточная высота прохода под мостами: в Братиславе (1 868,14 км) - 7,59 м, на шлюзах гидроузла Габчиково (1 819,3 км) - 8,90 м Дунай, от Сапа (1811) до устья Ипель (1708.2) – недостаточная глубина и ширина в период низкого уровня и недостаточная высота прохода под мостами	требуется увеличение высоты прохода под мостами до 9,10 м			
Ungarn / Hongrie / Венгрия				
Gemeinsamer slowakisch-ungarischer Donaustreckenabschnitt von Sap (km 1810) bis km 1708,2 - maximaler Tiefgang in Trockenperioden 1,50 m (gemäß langjähriger Beobachtungen bis November 2011) und unzureichende Brückendurchfahrtshöhe bei HSW: Straßenbrücke Medved'ov* (km 1806,35) - 8,85 m zwischen Pfeilern II und III und 9,19 m zwischen Pfeilern I und II; Eisenbahnbrücke Komarno (km 1770,4) - 8,65 m zwischen Pfeilern IV und V und 8,68 m zwischen Pfeilern III und IV; Straßenbrücke Komarno (km 1767,8) - 9,08 m am mittleren Punkt des Bogens zwischen Pfeilern II und III sowie auch III und IV Donau, Abschnitt km 1708,2 bis km 1433,0 - unzureichender maximaler Tiefgang (1,50 m gemäß langjähriger Beobachtungen bis November 2011)	Vergrößerung des maximalen Tiefgangs bis 2,50 m und Erweiterung der Brückendurchfahrtshöhe auf 9,10 m erforderlich			
Donau, bei HSW - unzureichende Durchfahrtshöhe unter der Straßenbrücke Dunaföldvár (km 1560,55) - 8,73 m zwischen Pfeilern II und III sowie auch III und IV	Erweiterung der Durchfahrtshöhe auf 9,10 m erforderlich			
Donau, bei HSW - unzureichende Durchfahrtshöhe unter der Straßenbrücke Baja (km 1480,22) - 8,09 m zwischen Pfeilern III und IV und 8,40 m zwischen Pfeilern II und III	Erweiterung der Durchfahrtshöhe auf 9,10 m erforderlich			
* Die Nummerierung der Brückenpfeiler beginnt am linken Ufer der Donau.				

Engpässe (nach der Liste der UNECE) Goulets d'étranglement (d'après la liste de la CEE-ONU) Узкие места (согласно Перечню ЕЭК ООН)	Notwendige Arbeiten Travaux nécessaires Необходимые работы	Kosten Coûts Стоимость 1000xEUR	Im Jahr 2014 durchgeführt Travaux exécutées en 2014 Работы, выполненные в 2014 г.	Kosten Coûts Стоимость 1000xEUR
Ungarn / Hongrie / Венгрия				
Secteur commun slovaco-hongrois du Danube de Sap (km 1810) au km 1708,2 - tirat d'eau maximal insuffisant pendant la sécheresse (1,50 m) selon des observations pluriannuelles (conduites jusqu'en novembre 2011) et hauteur du passage sous les ponts insuffisante auprès du HNN: pont-route de Medved'ov* (km 1806,35) - 8,85 m entre les piles II et III du pont et 9,19 m entre les piles I et II du pont; pont-rails de Komarno (km 1770,4) - 8,65 m entre les piles IV et V du pont et 8,68 m entre les piles III et IV du pont ; pont-route de Komarno (km 1767,8) - 9,08 m au pont central des arches entre les piles II et III et III et IV respectivement.	Il est requis d'augmenter le tirant d'eau maximal jusqu'à 2,50 m et la hauteur de la passe sous les ponts jusqu'à 9,10 m.			
Danube, secteur du km 1708,2 au km 1433,0 - tirant d'eau maximal insuffisant (1,50 m selon des observations pluriannuelles conduites jusqu'en novembre 2011).				
Danube, auprès du HNN - hauteur insuffisante de la passe sous le pont-route de Dunaföldvár (km 1560,55) - 8,73 m entre les piles II et III et III et IV du pont respectivement.	Il est requis d'augmenter la hauteur de la passe jusqu'à 9,10 m.			
Danube, auprès du HNN - hauteur insuffisante de la passe sous le pont-route-rails de Baja (km 1480,22) - 8,09 m entre les piles III et IV du pont et 8,40 m entre les piles II et III du pont. * les piles des ponts sont numérotées à partir de la rive gauche du Danube	Il est requis d'augmenter la hauteur de la passe jusqu'à 9,10 m.			
Совместный словацко-венгерский участок Дуная, от Сапа (1810) до 1 708,2 км - недостаточная максимальная проходная осадка в период засухи (1, 50 м согласно многолетним наблюдениям вплоть до ноября 2011 г.) и недостаточная высота прохода под мостами при ВСУ: Шоссейный мост Медведев* (1 806,35 км) - 8,85 м между II и III опорами моста и 9,19 м между I и II опорами моста; железнодорожный мост Комарно (1 770,4 км) - 8,65 м между IV и V опорами моста и 8,68 между III и IV опорами моста; шоссейный мост Комарно (1 767,8 км) - 9,08 м в центральной точке арок между II и III и между III и IV опорами моста соответственно Дунай, участок от 1 708,2 км до 1 433,0 км - недостаточная максимальная проходная осадка (1,50 м согласно многолетним наблюдениям вплоть до ноября 2011 г.) - Дунай, при ВСУ - недостаточная высота прохода под шоссейно-железнодорожным мостом в Дунайфельдвар (1 560,55 км) - 8,73 м между II и III и между III и IV опорами моста соответственно - Дунай, при ВСУ - недостаточная высота прохода под шоссейно-железнодорожным мостом в Байа (1 480,22 км) - 8,09 м между III и IV опорами моста и 8,40 м между II и III опорами моста * Нумерация опор мостов начинается с левого берега Дуная.	Требуется увеличение максимальной проходной осадки до 2,50 м и увеличение высоты прохода под мостами до 9,10 м Необходимо увеличение высоты прохода до 9,10 м. Необходимо увеличение высоты прохода до 9,10 м			
Kroatien / Croatie / Хорватия				
Donau-Save-Kanal (E 80 - 10), von Vukovar bis Samac. Canal Danube-Save (E 80 - 10), de Vukovar à Samac. Канал Дунай - Сава (E 80 - 10), от Вуковара до Шамац.				

Engpässe (nach der Liste der UNECE) Goulets d'étranglement (d'après la liste de la CEE-ONU) Узкие места (согласно Перечню ЕЭК ООН)	Notwendige Arbeiten Travaux nécessaires Необходимые работы	Kosten Coûts Стоимость 1000xEUR	Im Jahr 2014 durchgeführt Travaux exécutées en 2014 Работы, выполненные в 2014 г.	Kosten Coûts Стоимость 1000xEUR
Serbien / Serbie / Сербия				
Donau von km 1405,6 bis km 1227,9 - unzureichende Fahrwassertiefe Donau -unzureichende Durchfahrtshöhe (8,15 m) unter der Eisenbahnbrücke Bogojevo (km 1366,5) Donau im Stadtgebiet Novi Sad (km 1254,25) - unzureichende Durchfahrtshöhe (6,82 m) unter der provisorischen Straßen - und Eisenbahnbrücke Donau (E 80) von km 863 bis km 845,5 - unzureichende Fahrwassertiefe während der Trockenperiode (weniger als die von der Donaukommission empfohlene Tiefe von 2,50 m), die Fahrwassertiefe ist auf 2,20 - 2,30 m an 7 bis 15 Tagen im Jahr beschränkt.	Erweiterung der Durchfahrtshöhe auf 9,10 m erforderlich			
Danube du km 1405,6 au km 1227,9 - profondeur du chenal insuffisante. Danube - hauteur insuffisante (8,15 m) de la passe sous le pont-rails de Bogojevo (km 1366,5). Danube dans la zone de la ville de Novi Sad (km 1254,25) - hauteur insuffisante (6,82 m) de la passe sous le pont-route-rails provisoire. Danube (E 80) du km 863 au km 845,5 - profondeur du chenal insuffisante (moins de 2,50 m - profondeur recommandée par la Commission du Danube) pendant la période de sécheresse, la profondeur du chenal étant limitée de 2,20 à 2,30 m pendant 7 à 15 jours par an.	Il est nécessaire d'augmenter la hauteur jusqu'à 9,10 m.			
Дунай от 1 405,6 км до 1 227,9 км - недостаточная глубина фарватера Дунай — недостаточная высота (8,15 м) прохода под железнодорожным мостом в Богоево (1 366,5 км) Дунай в районе города Нови Сад (1 254,25 км) - недостаточная высота прохода под временным шоссейно-железнодорожным мостом (6,82 м) Дунай (Е 80), от 863 км до 845,5 км - недостаточная глубина фарватера в засушливый сезон (менее 2,50 м - глубины, рекомендованной Дунайской комиссией), причем глубина фарватера ограничена до 2,20 -2,30 м в течение 7-15 дней в году.	необходимо повысить высоту до 9,10 м			
Bulgarien / Bulgarie / Болгария				
Donau (E 80) von km 845,5 bis km 375 - unzureichende Fahrwassertiefe (weniger als die von der Donaukommission empfohlene Tiefe von 2,50 m) in Trockenperioden auf einigen kritischen Streckenabschnitten: - von km 845,5 bis km 610 - die Fahrwassertiefe ist auf 2,10 - 2,20 m an 10 bis 15 Tagen im Jahr beschränkt - von km 610 bis km 375 - die Fahrwassertiefe ist auf 1,80 - 2,00 m an 20 bis 40 Tagen im Jahr beschränkt				
Danube (E 80) du km 845,5 au km 375 - profondeur du chenal insuffisante (moins de 2,50 m - profondeur recommandée par la Commission du Danube) pendant la période de sécheresse sur plusieurs secteurs critiques: - du km 845,5 au km 610 - la profondeur du chenal est limitée de 2,10 à 2,20 m pendant 10 à 15 jours par an - du km 610 au km 375 - la profondeur du chenal est limitée de 1,80 à 2,00 m pendant 20 à 40 jours par an				
Дунай (Е 80) от 845,5 до 375 км - недостаточная глубина фарватера в засушливый сезон (менее 2,50 м - глубины, рекомендованной Дунайской комиссией) на нескольких критических участках: - от 845,5 до 610 км - глубина фарватера ограничена до 2,10–2,20 м в течение 10–15 дней в году; - от 610 до 375 км - глубина фарватера ограничена до 1,80–2,00 м в течение 20–40 дней в году.				

Engpässe (nach der Liste der UNECE) Goulets d'étranglement (d'après la liste de la CEE-ONU) Узкие места (согласно Перечню ЕЭК ООН)	Notwendige Arbeiten Travaux nécessaires Необходимые работы	Kosten Coûts Стоимость 1000xEUR	Im Jahr 2014 durchgeführt Travaux exécutées en 2014 Работы, выполненные в 2014 г.	Kosten Coûts Стоимость 1000xEUR
Rumänien / Roumanie / Румыния		**276 496,710**		**31 398,730**
Donau (863 - 175) - Fahrwassertiefe in der Trockenperiode: **Danube (863 - 175) - profondeur du chenal en saison sèche:** **Дунай (863 - 175 км) - глубина фарватера в период засухи:**	Grundschwellen, unterbrochene Grundschwelle, Leitdamm, Uferschutz, Buhnen, Sporne / Seuils de fond, seuil de fond interrompu, digue directionelle, protections de berges, épis, chevrons / Уступы дна, разрушенные уступы дна, направляющая дамба, защита берегов	211 075,770	-	
von km 863 bis km 845,5, Fahrwassertiefe m, Tage / 2013 du km 863 au km 845,5, profondeur du chenal m, jours / 2013 от 863 до 845,5 км, глубина фарватера м, дней в 2013 г.			-	
von km 845,5 bis km 610, Fahrwassertiefe - m, 0 Tagen/ 2014 du km 845,5 au km 610 profondeur du chenal - m, 0 jours / 2014 от 845,5 до 610 км, глубина фарватера - м, 0 дней в 2014 г.			-	
von km 610 bis km 375, Fahrwassertiefe m, Tage / 2013 du km 610 au km 375, profondeur du chenal m, jours / 2013 от 610 км до 375 км, глубина фарватера м, дней в 2013 г.			-	
von km 375 bis km 300, Fahrwassertiefe 1,50-2,50 m, an 4 bis 46 Tagen / 2014 du km 375 au km 300, profondeur du chenal 1,50 - 2,50 m, de 4 à 46 jours / 2014 от 375 км до 300 км, глубина фарватера 1,50-2,50 м, 4 - 46 дней в 2014 г.	Grundschwelle, Uferschutz, Leitdamm, Baggerung / Seuil de fond, protection de berges,Digue directionelle, dragage / Уступы дна, защита берегов реки,направляющая дамба, землечерпание	35 687,480	Grundschwelle, Uferschutz, Leitdamm, Baggerung / Seuil de fond 47%, protection de berges 99%, digue directionelle 99%, dragage 100% / Уступы дна, защита берегов реки,направляющая дамба, землечерпание	25 911,560
von km 300 bis km 175, Fahrwassertiefe - m, an 0 Tagen/ 2014 du km 300 au km 175, profondeur du chenal - m, de 0 jours / 2014 от 300 км до 175 км, глубина фарватера - м, 0 дней в 2014 г.	Grundschwelle, Uferschutz, Baggerung / Seuil de fond, protection de berges, dragage / Уступы дна, защита берегов реки, землечерпание	5 133,460	Fertige Arbeiten/ travaux achevés/ Готовые работы	5 487,170
Donau von km 170 bis zum Schwarzen Meer – Fahrwassertiefe in der Trockenperiode: **Danube du km 170 à la mer Noire – la profondeur du chenal en saison sèche étant:** **Дунай, от 170 км до Черного моря - глубина фарватера в период засухи:**	Uferschutz / Protection de berges / Защита берегов реки	**24 600,000**		
sm 73, 57, 47, 41 und 37 sowie im Sulina-Arm, bei der Mündung Fahrwassertiefe - m an 0 Tagen / 2014 Mm 73, 57, 47, 41 et 37 ainsi que sur le bras de Sulina, a l'embouchure - m -0 jours / 2014 на 73, 57, 47, 41 и 37 м.мили, а также на рукаве Сулина, в устье глубина фарватера - м, 0	Uferschutz / Protection de berges / Защита берегов реки			
Republik Moldau / République de Moldova / Молдова				
Ukraine / Ukraine / Украина				
Donau, Kilia-Arm Danube, bras de Kilia Дунай, Килийское Гирло	Verbesserung der Tiefe und/oder Breite des Fahrwassers amélioration de la profondeur et/ou de la largeur du chenal улучшение глубины и/или ширины фарватера			

IV.2

KRITISCHE STRECKENABSCHNITTE AUF DER DONAU

SECTEURS CRITIQUES SUR LE DANUBE

КРИТИЧЕСКИЕ УЧАСТКИ НА ДУНАЕ

IV.2.1
Angaben der zuständigen Behörden der Donauländer über die kritischen Streckenabschnitte der Donau
Données sur les secteurs critiques du Danube fournies par les autorités compétentes des pays danubiens
Данные по критическим участкам Дуная, представленные компетентными органами придунайских стран

Kritischer Abschnitt / Lage Secteur critique / Position Критический участок / Положение (km - км)	Tiefe in dm / Anzahl der Tage - Breite in m / Anzahl der Tage *) Profondeur en dm / Nombre de jours - Largeur en m / Nombre de jours *) Глубина в дм / Количество дней - Ширина в м / Количество дней *)																Jahressumme Somme annuelle Кол-во в год 2014	Durchschnitt Moyenne В среднем 2010-2014
	2010	2011	2012	2013	2014													
					I	II	III	IV	V	VI	VII	VIII	IX	X	XI	XII		
Deutschland / Allemagne / Германия																		
	*1)*2)	*1)*2)	*1)*2)	*1)*2)														
Nächstgelegene hydrologische Messstelle / Station hydrométrique la plus proche / Ближайший водомерный пост															**Oberndorf / Оберндорф (2397,380)**			
Kelheim Кельхейм 2412,100-2411,600																		**0**
																		0
Saal Заал 2409,750-2407,525																		**0**
																		0
Lengfeld Ленгфельд 2406,575-2406,225																		**0**
																		0
Oberndorf Оберндорф 2396,700-2396,080																		**0**
																		0
Nächstgelegene hydrologische Messstelle / Station hydrométrique la plus proche / Ближайший водомерный пост															**Schwabelweis / Швабельвейс (2376,490)**			
Regensburg Регенсубрг 2376,220-2375,900																		**0**
																		0
Nächstgelegene hydrologische Messstelle / Station hydrométrique la plus proche / Ближайший водомерный пост															**Pfatter / Пфаттер (2350,400)**			
Pfatter Пфаттер 2351,050-2348,600																		**0**
																		0
Straubing Штраубинг 2321,800-2319,000																		**0**
																		0
Nächstgelegene hydrologische Messstelle / Station hydrométrique la plus proche / Ближайший водомерный пост															**Pfatter / Пфаттер (2350,400)**			
Reibersdorf (Parkstetten) Рейберсдорф (Паркштеттен) 2315,500-2313,200																		**0**
																		0
Aiterhofen Айтерхофен 2310,000-2308,900																		**0**
																		0
Hermannsdorf Херманнсдорф 2309,900-2308,900																		**0**
																		0

Kritischer Abschnitt / Lage Secteur critique / Position Критический участок / Положение (km - км)	Tiefe in dm / Anzahl der Tage - Breite in m / Anzahl der Tage *) Profondeur en dm / Nombre de jours - Largeur en m / Nombre de jours *) Глубина в дм / Количество дней - Ширина в м / Количество дней *)																Jahressumme Somme annuelle Кол-во в год 2014	Durchschnitt Moyenne В среднем 2010-2014
	2010	2011	2012	2013	2014													
					I	II	III	IV	V	VI	VII	VIII	IX	X	XI	XII		
Deutschland / Allemagne / Германия																		
	*1)*2)	*1)*2)	*1)*2)	*1)*2)														
Nächstgelegene hydrologische Messstelle / Station hydrométrique la plus proche / Ближайший водомерный пост															**Pfatter / Пфаттер (2350,400)**			
Bogen Боген 2306,100-2302,000																		**0**
																		0
AiterhofenBogen АйтерхофенБоген 2316,000 - 2302,000																		**0**
																		0
Niederwinkling Нидервинклинг 2303,100 - 2302,600																		**0**
																		0
Mariaposching Марияпошинг 2298,000-2293,000																		**0**
																		0
Metten Меттен 2291,700-2289,100																		**0**
																		0
Deggendorf Деггендорф 2287,000-2285,000																		**0**
																		0
Deggendorf Деггендорф 2284,500 - 2283,800																		**0**
																		0
Deggendorf Деггендорф 2280,700-2280,180																		**0**
																		0
Metten/Bogen Меттен/Боген 2298,000 - 2285,000																		**0**
																		0
Isarmündung Устье Исар 2298,000 - 2285,000																		**0**
																		0

Kritischer Abschnitt / Lage Secteur critique / Position Критический участок / Положение (km - км)	Tiefe in dm / Anzahl der Tage - Breite in m / Anzahl der Tage *) Profondeur en dm / Nombre de jours - Largeur en m / Nombre de jours *) Глубина в дм / Количество дней - Ширина в м / Количество дней *)																Jahressumme Somme annuelle Кол-во в год	Durchschnitt Moyenne В среднем
	2010	2011	2012	2013	2014												2014	2010-2014
					I	II	III	IV	V	VI	VII	VIII	IX	X	XI	XII		
Deutschland / Allemagne / Германия																		
	*1)*2)	*1)*2)	*1)*2)	*1)*2)														
Nächstgelegene hydrologische Messstelle / Station hydrométrique la plus proche / Ближайший водомерный пост															**Hofkirchen / Хофкирхен (2256,860)**			
Niederalteich (Thundorf I) Нидеральтейх (Тундорф I) 2277,050-2274,780																		**0**
																		0
Hengersberg Хенгерсберг 2273,100-2272,700																		**0**
																		0
Osterhofen Остерхофен 2267,400-2260,125																		**0**
																		0
Winzer Винцер 2276,300 - 2265,300																		**0**
																		0
Winzer Винцер 2273,300-2258,700																		**0**
																		0
Endlau (Osterhofen) Эндлау (Остерхофен) 2260,500-2260,150																		**0**
																		0
Nächstgelegene hydrologische Messstelle / Station hydrométrique la plus proche / Ближайший водомерный пост															**Hofkirchen / Хофкирхен (2256,860)**			
Hofkirchen (Pleinting) Хофкирхен (Плейтинг) 2256,600-2255,750																		**0**
																		0
	*1)*2)	*1)*2)	*1)*2)	*1)*2)														
Vilshofen Фильсхофен 2250,200-2249,300																		**0**
																		0
Straubing-Vilshofen Штраубинг -Фильсхофен 2321,800 - 2249,900																		**0**
																		0
Nächstgelegene hydrologische Messstelle / Station hydrométrique la plus proche / Ближайший водомерный пост															**Passau / Пассау (2226,700)**			
Jochenstein Йохенштейн 2202,700-2202,400																		**0**
																		0

Kritischer Abschnitt / Lage Secteur critique / Position Критический участок / Положение (km - км)	Tiefe in dm / Anzahl der Tage - Breite in m / Anzahl der Tage *) Profondeur en dm / Nombre de jours - Largeur en m / Nombre de jours *) Глубина в дм / Количество дней - Ширина в м / Количество дней *)																Jahressumme Somme annuelle Кол-во в год 2014	Durchschnitt Moyenne В среднем 2010-2014
	2010	2011	2012	2013	2014													
					I	II	III	IV	V	VI	VII	VIII	IX	X	XI	XII		
Österreich / Autriche / Австрия																		
Nächstgelegene hydrologische Messstelle / Station hydrométrique la plus proche / Ближайший водомерный пост															**Kienstock / Кинштоk (2015,210)**			
Weißenkirchen Вейсенкирхен 2014,010-2013,550	- 0	18-20 28	- 0	- 0													**- 0**	**18-20 6 0**
Nächstgelegene hydrologische Messstelle / Station hydrométrique la plus proche / Ближайший водомерный пост														**Wildungsmauer / Вильдунгсмауэр (1894,720)**				
Regelsbrunn Регельсбрунн 1898,600-1897,100	16-25 42	17-25 126	17-25 38	21-25 34	19-23 31	20-24 28											**19-24 59**	**16-25 60**
Rote Werd Роте Верд 1896,600-1895,700	- 0	20-25 21	- 0	- 0			19-25 29										**19-25 29**	**19-25 25**
Petronell-Witzelsdorf Петронелль-Витцельсдорф 1893,200-1891,800	- 0	- 0	22-25 14	21-25 18										21-25 13	24-25 7	21-25 27	**21-25 47**	**21-25 16**
Witzelsdorf Витцельсдорф	18-25 82	23-25 14	22-25 14	- 0													**- 0**	**18-25 22**
Treuschütt Тройшютт 1888,400-1887,600	- 0	- 0	- 0	25 2				22-25 20		21-25 9	24-25 3						**21-25 32**	**21-25 7**
Altenburg Альтенбург																		
Hainburg Хайнбург																		
Wendeplatz Theben Вендерплатц	- 0	- 0	20-25 25	- 0													**- 0**	**20-25 5**

Kritischer Abschnitt / Lage Secteur critique / Position Критический участок / Положение (km - км)	Tiefe in dm / Anzahl der Tage - Breite in m / Anzahl der Tage *) Profondeur en dm / Nombre de jours - Largeur en m / Nombre de jours *) Глубина в дм / Количество дней - Ширина в м / Количество дней *)																Jahressumme Somme annuelle Кол-во в год 2014	Durchschnitt Moyenne В среднем 2010-2014
	2010	2011	2012	2013	2014													
					I	II	III	IV	V	VI	VII	VIII	IX	X	XI	XII		
Slowakei / Slovaquie / Словакия																		
Nächstgelegene hydrologische Messstelle / Station hydrométrique la plus proche / Ближайший водомерный пост														**Bratislava-Devín / Братислава-Девин (1879,780)**				
Devín Девин	- 0	- 0	- 0	- 0			25 1										**25 1**	**25 0**
1879,500-1879,000 2014/1878,500-1878,400	- 0	- 0	- 0	- 0			40 1										**40 1**	**40 0**
Lafranconi Лафранкони 1871,200 - 1870,900	- 0	- 0	- 0	- 0													**- 0**	**- 0**
	- 0	- 0	- 0	- 0													**- 0**	**- 0**
	- 0	- 0	- 0	- 0													**- 0**	**- 0**
1865,500 - 1865,000 1 865,200	- 0	- 0	- 0	- 0													**- 0**	**- 0**
Nächstgelegene hydrologische Messstelle / Station hydrométrique la plus proche / Ближайший водомерный пост														**Medved'ov / Медведёв (1806,300)**				
Sap Сап	- 0	20-25 28	- 0	- 0			24-25 8										**24-25 8**	**20-25 7**
1810,900 - 1810,600 1808,000 - 1807,500	- 0	120 28	- 0	- 0			120 8										**120 8**	**120 7**
Medved'ov Медведёв	- 0	- 0	- 0	- 0													**- 0**	**- 0**
1805,400 - 1805,100 1806,200 - 1800,600	- 0	- 0	- 0	- 0													**- 0**	**- 0**
	- 0	- 0	- 0	- 0													**- 0**	**- 0**
1799,100 - 1798,600	- 0	- 0	- 0	- 0													**- 0**	**- 0**
Vének Венек	- 0	16-25 22	- 0	- 0													**- 0**	**16-25 4**
1797,800-1797,500	- 0	90-120 22	- 0	- 0													**- 0**	**90-120 4**
Čičov Чичов	- 0	- 0	- 0	- 0	25 4		23-25 9										**23-25 13**	**23-25 3**
1797,300 - 1796,800	- 0	- 0	- 0	- 0	90 4		90 9										**90 13**	**90 3**
Čičov Чичов	23-25 23	- 0	- 0	25 3	24-25 7		22-25 16	25 16									**22-25 39**	**22-25 13**
1796,500 - 1795,000 1796,600-1795,800	100-120 23	- 0	- 0	80 3	80 7		80-90 16	80 1									**80-90 24**	**80-120 10**

Kritischer Abschnitt / Lage Secteur critique / Position Критический участок / Положение (km - км)	Tiefe in dm / Anzahl der Tage - Breite in m / Anzahl der Tage *) Profondeur en dm / Nombre de jours - Largeur en m / Nombre de jours *) Глубина в дм / Количество дней - Ширина в м / Количество дней *)																Jahressumme Somme annuelle Кол-во в год 2014	Durchschnitt Moyenne В среднем 2010-2014
	2010	2011	2012	2013	2014													
					I	II	III	IV	V	VI	VII	VIII	IX	X	XI	XII		
Slowakei / Slovaquie / Словакия																		
Nächstgelegene hydrologische Messstelle / Station hydrométrique la plus proche / Ближайший водомерный пост														**Medved'ov / Медведёв (1806,300)**				
Kližská Nemá Клижска Нема	- 0	17-25 29	- 0	20-25 40			24-25 7										**24-25 7**	**17-25 15**
1792,100-1788,800	- 0	120 29	- 0	120-150 40			120 7										**120 7**	**120-150 15**
Nächstgelegene hydrologische Messstelle / Station hydrométrique la plus proche / Ближайший водомерный пост														**Medved'ov / Медведёв (1806,300)**				
Kližská Nemá Клижска Нема	- 0	21-25 21	- 0	- 0													**- 0**	**21-25 4**
1791,100-1790,800	- 0	100-150 21	- 0	- 0													**- 0**	**100-150 4**
Kližská Nemá Клижска Нема	14-22 7	- 0	23-25 15	- 0			24-25 4										**24-25 4**	**14-25 5**
1788,800-1788,300	90	-	120	-			120										**120**	**90-120**
2014/1786,500-1786,200	7	0	15	0			4										**4**	**5**
Nächstgelegene hydrologische Messstelle / Station hydrométrique la plus proche / Ближайший водомерный пост														**Komárno / Комарно (1767,870)**				
Komárno Комарно	- 0	23-25 14	- 0	- 0													**- 0**	**23-25 3**
1764,300 - 1763,900	-	150	-	-													**-**	**150**
1764,300 - 1764,000	0	14	0	0													**0**	**3**
Iža Ижа	- 0	23-25 14	- 0	- 0													**- 0**	**23-25 3**
1757,100 - 1756,800	- 0	150 14	- 0	- 0													**- 0**	**150 3**
Kravany nad Dunajom Кравани на Дунае	- 0	23-25 13	- 0	- 0													**- 0**	**23-25 3**
1740,200 - 1739,800	- 0	150 13	- 0	- 0													**- 0**	**150 3**
Nächstgelegene hydrologische Messstelle / Station hydrométrique la plus proche / Ближайший водомерный пост														**Štúrovo /Штурово (1718,600)**				
Čenkov Ченков	20-25 35	14-25 152	20-25 78	20-25 61	21-25 27	23-25 17	19-25 28	21-25 24		22-25 7	25 1			24-25 4	25 1	24-25 7	**19-25 116**	**14-25 88**
1735,500 - 1735,400	100	100	100	100	100	100	100	100		100	100			100	100	100	**100**	**100**
1735,500 - 1733,700	35	152	78	61	27	17	28	24		7	1			4	1	7	**116**	**88**
Mužla Мужла	- 0	21-25 32	- 0	- 0													**- 0**	**21-25 6**
1732,400 - 1731,900	- 0	150 32	- 0	- 0													**- 0**	**150 6**
Obid Обид	25 2	19-25 51	23-25 13	25 1			24-25 8										**24-25 8**	**19-25 15**
1726,000-1724,700	130 2	130 51	130 13	130 1			130 8										**130 8**	**130 15**
Štúrovo Штурово	- 0	- 0	- 0	- 0													**- 0**	**- 0**
1722,300 - 1721,800	- 0	- 0	- 0	- 0													**- 0**	**- 0**

Kritischer Abschnitt / Lage Secteur critique / Position Критический участок / Положение (km - км)	Tiefe in dm / Anzahl der Tage - Breite in m / Anzahl der Tage *) Profondeur en dm / Nombre de jours - Largeur en m / Nombre de jours *) Глубина в дм / Количество дней - Ширина в м / Количество дней *)																**Jahressumme Somme annuelle Кол-во в год 2014**	**Durchschnitt Moyenne В среднем 2010-2014**
	2010	2011	2012	2013	2014													
					I	II	III	IV	V	VI	VII	VIII	IX	X	XI	XII		
Slowakei / Slovaquie / Словакия																		
Nächstgelegene hydrologische Messstelle / Station hydrométrique la plus proche / Ближайший водомерный пост														**Štúrovo /Штурово (1718,600)**				
Kováčov Ковачов 1714,200-1713,900	23-25 15 100 15	17-25 82 150 82	23-25 27 150 27	23-25 15 150 15	24-25 14 150 14		22-25 16 150 16	24-25 3 100 3									**22-25 33 100-150 33**	**17-25 34 100-150 34**
Nächstgelegene hydrologische Messstelle / Station hydrométrique la plus proche / Ближайший водомерный пост														**Štúrovo /Штурово (1718,600)**				
Chľaba Хляба 1711,300-1710,800	22-25 24 100 24	16-25 103 100 103	22-25 45 100 45	22-25 25 100 25	23-25 20 100 20	25 3 100 3	21-25 20 100 20	23-25 12 100 12		23-25 5 100 5				25 1 100 1		25 1 100 1	**21-25 62 100 62**	**16-25 52 100 52**
Ungarn / Hongrie / Венгрия																		
Nächstgelegene hydrologische Messstelle / Station hydrométrique la plus proche / Ближайший водомерный пост														**Gönyű / Гёнью (1791,330)**				
Szap Сап 1810,900 - 1810,600	- 0 - 0	- 0 - 0	- 0 - 0	- 0 - 0													**- 0 - 0**	**- 0 - 0**
Patkósziget Паткосигет 1808,100 - 1807,600	25 2 120 12	- 0 120 4	- 0 120 1	- 0 120 1			24-25 7 120 14										**24-25 7 120 14**	**24-25 2 120 6**
Medve Медве 1806,200-1805,100	- 0 - 0	- 0 - 0	- 0 - 0	- 0 - 0													**- 0 - 0**	**- 0 120 0**
Szögye Сёдье 1800,600 - 1799,800	- 0 - 0	- 0 - 0	- 0 - 0	- 0 - 0													**- 0 - 0**	**- 0 100 0**
Varasd Варашд 1799,100 - 1798,300	- 0 100 3	- 0 - 0	- 0 100 23	- 0 100 24			100 31									100 28	**- 0 100 59**	**- 0 100 22**
Insel/Ile Csicsó о. Чичо 1798,600 - 1798,300	- 0 100 47	- 0 100 20	- 0 - 0	- 0 100 7													**- 0 - 0**	**- 0 100 15**
Vének Венек 1797,400-1796,700	- 0 90 72	- 0 90 20	- 0 90 24	- 0 90 31			23-25 9 90 31									90 28	**23-25 9 90 59**	**23-25 2 90 41**
Vének unt./aval Венек нижний 1796,300 - 1795,800	- 0 80-90 49	- 0 - 0	- 0 90 23	- 0 90 47			22-25 16 80-90 31									90 28	**22-25 16 80-90 59**	**22-25 3 80-90 36**

Kritischer Abschnitt / Lage Secteur critique / Position Критический участок / Положение (km - км)	Tiefe in dm / Anzahl der Tage - Breite in m / Anzahl der Tage *) Profondeur en dm / Nombre de jours - Largeur en m / Nombre de jours *) Глубина в дм / Количество дней - Ширина в м / Количество дней *)																Jahressumme Somme annuelle Кол-во в год	Durchschnitt Moyenne В среднем
	2010	2011	2012	2013	2014												2014	2010-2014
					I	II	III	IV	V	VI	VII	VIII	IX	X	XI	XII		
Ungarn / Hongrie / Венгрия																		
Nächstgelegene hydrologische Messstelle / Station hydrométrique la plus proche / Ближайший водомерный пост														**Gönyű / Гёнью (1791,330)**				
Csicsó unt./aval Чичо нижний 1795,500 - 1795,000	22-25 24	- 0	- 0	- 0													**- 0**	**21-25 5**
	120 35	- 0	- 0	- 0												90 28	**90 28**	**90-120 13**
Insel/Ile Torda о. Торда 1794,000 - 1793,400	- 0	- 0	- 0	- 0													**- 0**	**- 0**
	- 0	- 0	- 0	- 0													**- 0**	**120 0**
Gönyű ob./amont Гёнью верхний 1792,100 - 1791,800	- 0	- 0	- 0	- 0			24-25 7										**24-25 7**	**24-25 1**
	120 13	120 4	- 0	120 2			120 16										**120 16**	**120 7**
Kolozsnéma Коложнема 1791,900-1790,800	- 0	- 0	- 0	- 0													**- 0**	**- 0**
	- 0	- 0	- 0	- 0														**- 0**
Gönyű középső Гёнью средний 1791,100-1790,800	- 0	- 0	- 0	- 0													**- 0**	**- 0**
	- 0	- 0	- 0	- 0													**- 0**	**- 0**
Gönyű alsó Гёнью 1789,400-1788,300	- 0	- 0	- 0	- 0													**- 0**	**- 0**
	- 0	- 0	- 0	- 0													**- 0**	**- 0**
Gönyű alsó átmeneti Гёнью 1789,100-1788,800	- 0	- 0	25 1	20-25 30													**- 0**	**20-25 6**
	- 0	- 0	120 9	150 39													**- 0**	**120-150 10**
Szony Сёнь 1764,300 - 1763,900	- 0	- 0	- 0	- 0													**- 0**	**- 0**
	150 1	150 2	- 0	- 0			150 1										**150 1**	**150 1**
Nächstgelegene hydrologische Messstelle / Station hydrométrique la plus proche / Ближайший водомерный пост														**Esztergom / Эстергом (1718,520)**				
Almásfüzitő Алмашфюзитё 1757,100 - 1756,700	- 0	- 0	- 0	- 0													**- 0**	**- 0**
	150 1	150 2	- 0	- 0			150 1										**150 1**	**150 1**
Kravani Кравани 1740,200 - 1739,800	- 0	- 0	- 0	- 0													**- 0**	**- 0**
	150 1	150 2	- 0	- 0			150 1										**150 1**	**150 1**

Kritischer Abschnitt / Lage Secteur critique / Position Критический участок / Положение (km - км)	Tiefe in dm / Anzahl der Tage - Breite in m / Anzahl der Tage *) Profondeur en dm / Nombre de jours - Largeur en m / Nombre de jours *) Глубина в дм / Количество дней - Ширина в м / Количество дней *)																Jahressumme Somme annuelle Кол-во в год 2014	Durchschnitt Moyenne В среднем 2010-2014
	2010	2011	2012	2013	2014													
					I	II	III	IV	V	VI	VII	VIII	IX	X	XI	XII		
Ungarn / Hongrie / Венгрия																		
Nächstgelegene hydrologische Messstelle / Station hydrométrique la plus proche / Ближайший водомерный пост														**Esztergom / Эстергом (1718,520)**				
Nyerges	20-25	18-24	21-24	20-25			19-25									24-25	**19-25**	**18-25**
Нергеш	50	17	14	33			26									5	**31**	**29**
1735,500-1733,700	100	100	100	100			100									100	**100**	**100**
	66	20	18	43			31									18	**49**	**39**
Csenke	-	25	-	-													**-**	**25**
Ченке	0	4	0	0													**0**	**1**
1732,400-1731,900	150	150	-	150			150										**150**	**150**
	1	4	0	1			8										**8**	**3**
Nächstgelegene hydrologische Messstelle / Station hydrométrique la plus proche / Ближайший водомерный пост														**Esztergom / Эстергом (1718,520)**				
Ebed	-	23-24	-	25			24-25										**24-25**	**23-25**
Эбед	0	5	0	1			8										**8**	**3**
1725,500-1723,500	130	130	130	-			130										**130**	**130**
1726,000 - 1724,700	40	9	11	0			16										**16**	**15**
Dorog	-	-	-	-													**-**	**-**
Дорог	0	0	0	0													**0**	**0**
1722,300-1721,800	-	-	-	-													**-**	**-**
	0	0	0	0													**0**	**0**
Garamkövesd	23-25	21-25	24-25	23-25			22-25										**22-25**	**21-25**
Гарамкёвежд	15	9	11	6			16										**16**	**11**
1714,200-1713,900	100	150	150	150			100-150										**100-150**	**100-150**
	43	16	14	22			22										**22**	**23**
Helemba	22-25	20-25	23-25	22-25			21-25										**-**	**20-25**
Хелемба	24	15	12	12			20										**0**	**13**
1711,300-1710,700	100	100	100	100			100									100	**100**	**100**
	43	15	14	34			26									11	**37**	**29**
Szob	-	-	-	-													**-**	**-**
Соб	0	0	0	0													**0**	**0**
1708,200-1708,000	-	-	-	-													**-**	**-**
	0	0	0	0													**0**	**0**
Nächstgelegene hydrologische Messstelle / Station hydrométrique la plus proche / Ближайший водомерный пост													**Budapest (Vigadó tér) / Будапешт (пл. Вигадо) (1646,500)**					
Dömös ob./amont	21-25	21-25	22-24	23-25			21-25										**21-25**	**17-25**
Дёмёш верхний	29	9	11	9			18										**18**	**15**
1701,000-1700,000	100	100	100	100			100									150	**100-150**	**100-150**
	33	16	14	22			24									7	**31**	**23**
Dömös	20-25	19-25	24-25	21-25			19-25									24-25	**19-25**	**19-25**
Дёмёш	30	15	10	24			25									8	**33**	**22**
1698,900-1697,800	80-100	100	100	100			100									130	**100-130**	**80-130**
	35	15	14	32			29									15	**44**	**28**
Nagymaros	-	-	-	-													**-**	**-**
Надьмарош	0	0	0	0													**0**	**0**
1694,200 -1693,800	-	-	-	-													**-**	**-**
	0	0	0	0													**0**	**0**

Kritischer Abschnitt / Lage Secteur critique / Position Критический участок / Положение (km - км)	Tiefe in dm / Anzahl der Tage - Breite in m / Anzahl der Tage *) Profondeur en dm / Nombre de jours - Largeur en m / Nombre de jours *) Глубина в дм / Количество дней - Ширина в м / Количество дней *)																Jahressumme Somme annuelle Кол-во в год 2014	Durchschnitt Moyenne В среднем 2010-2014
	2010	2011	2012	2013	2014													
					I	II	III	IV	V	VI	VII	VIII	IX	X	XI	XII		
Ungarn / Hongrie / Венгрия																		
Nächstgelegene hydrologische Messstelle / Station hydrométrique la plus proche / Ближайший водомерный пост													**Budapest (Vigadó tér) / Будапешт (пл. Вигадо) (1646,500)**					
Vác ob./amont Вац верхний	25 1	- 0	- 0	- 0													**- 0**	**21-25 0**
1684,500 - 1684,200	120 30	- 0	- 0	- 0													**- 0**	**120 6**
Vác Вац	19-24 30	- 0	- 0	- 0													**- 0**	**19-24 6**
1680,400 -1679,000	100	-	-	-												100	**100**	**100**
1682,800-1679,000	30	0	0	0												15	**15**	**9**
Göd Гёд	19-24 30	21-25 9	24-25 10	23-25 9			22-25 17									24-25 8	**22-25 25**	**19-25 17**
1667,500-1666,800	100	100	100	100			100									80	**80-100**	**80-100**
1668,000-1666,700	33	16	14	20			24									15	**39**	**24**
Budapest Будапешт	19-24 30	21-25 7	25 2	24-25 4			22-25 15									25 3	**22-25 18**	**19-25 12**
1653,000-1651,800	100	100	100	100			100									100	**100**	**100**
	33	16	14	14			20									12	**32**	**22**
Nächstgelegene hydrologische Messstelle / Station hydrométrique la plus proche / Ближайший водомерный пост													**Budapest (Vigadó tér) / Будапешт (пл. Вигадо) (1646,500)**					
Budafok Будафок	22-25 24	21-25 9	24-25 9	23-25 9			21-25 18										**21-25 18**	**21-25 14**
1638,400-1637,400	50-100 33	50 16	50 13	50 20			50 24									50 31	**50 55**	**50-100 27**
Százhalombatta Сазхаломбатта	23-25 14	- 0	- 0	- 0													**- 0**	**23-25 3**
1623,500-1622,500	80 30	- 0	- 0	- 0												90 7	**90 7**	**80-90 7**
Dunaföred Дунафюред	22-25 23	22-25 7	25 2	24-25 4			22-25 15										**22-25 15**	**22-25 10**
1618,500-1617,800	100-110 33	110 16	110 14	110 14			110 19									100 1	**100 20**	**100-110 19**
Ercsi Эрчи	20-25 30	19-25 15	22-24 12	21-25 24			19-25 25									24-25 8	**19-25 33**	**19-25 23**
1615,900-1615,100	100 33	100 16	100-110 14	100 39			100 29									100 15	**100 44**	**100-110 29**
Kulcs Кульч	- 0	- 0	24-25 9	23-25 9			23-25 11										**23-25 11**	**23-25 6**
1590,700-1590,100	- 0	- 0	80 14	80 18			80 16										**80 16**	**80 10**
Dunaújváros ob./amont Дунауйварош верхний	- 0	- 0	- 0	- 0													**- 0**	
1583,000-1581,200	- 0	- 0	- 0	- 0												100 7	**100 7**	**100 1**

Kritischer Abschnitt / Lage Secteur critique / Position Критический участок / Положение (km - км)	Tiefe in dm / Anzahl der Tage - Breite in m / Anzahl der Tage *) Profondeur en dm / Nombre de jours - Largeur en m / Nombre de jours *) Глубина в дм / Количество дней - Ширина в м / Количество дней *)																Jahressumme Somme annuelle Кол-во в год 2014	Durchschnitt Moyenne В среднем 2010-2014
	2010	2011	2012	2013	2014													
					I	II	III	IV	V	VI	VII	VIII	IX	X	XI	XII		
Ungarn / Hongrie / Венгрия																		
Nächstgelegene hydrologische Messstelle / Station hydrométrique la plus proche / Ближайший водомерный пост													**Budapest (Vigadó tér) / Будапешт (пл. Вигадо) (1646,500)**					
Dunaújváros Дунауйварош 1581,500-1580,500	25 1 100-110 33	21-25 9 110 16	22-24 12 110 14	23-25 9 110 20			21-25 18 110 24										**21-25 18 110 24**	**21-25 10 100-110 21**
Dunaújváros unt./aval Дунауйварош нижний 1580,500 - 1579,200	- 0 - 0	- 0 - 0	- 0 - 0	- 0 - 0												100 1	**- 0 100 1**	** 100 0**
Baracs Барач 1569,900 - 1569,200	- 0 - 0	- 0 - 0	- 0 - 0	- 0 - 0												80 20	**- 0 80 20**	
Kisapostag Кишапоштаг 1567,300-1566,100	21-25 27 80-100 59	- 0 100 14	24 1 100 17	18-25 43 100 55			17-25 30 100 31									 80-130 31	**17-25 30 80-130 62**	**17-25 20 80-130 41**
Nächstgelegene hydrologische Messstelle / Station hydrométrique la plus proche / Ближайший водомерный пост													**Dunaföldvár / Дунафёльдвар (1560,600)**					
Dunaföldvár ob./amont Дунафёльдвар верхний 1561,000 - 1560,000	19-24 30 60-80 48	- 0 - 0	- 0 100 7	24-25 4 - 0			21-25 18 60 27									 60 25	**21-25 18 60 52**	**19-25 10 60-100 21**
Dunaföldvár Дунафёльдвар 1559,800-1559,700	25 4 - 0	23-25 8 100 26	25 4 60 18	23-25 11 60 26			23-25 15									 60 6	**23-25 15 60 6**	**23-25 8 60-100 15**
Nächstgelegene hydrologische Messstelle / Station hydrométrique la plus proche / Ближайший водомерный пост													**Dunaföldvár / Дунафёльдвар (1560,600)**					
Solt Шольт 1558,500-1557,500	20-25 34 80-100 199	19-23 16 100 26	21-24 26 100 109	20-25 36 100 92			19-25 28 100 31									24-25 10 100 31	**19-25 38 100 62**	**19-25 30 80-100 98**
Solt unt./aval Шольт нижний 1555,800-1554,600	25 4 100 148	23-25 8 100 24	25 4 100 74	24-25 4 100 84			23-25 15 100 31									 100 31	**23-25 15 100 62**	**23-25 7 100 78**
Bölcske Больчке 1551,500-1551,400	- 0 130 165	- 0 130 25	- 0 130 97	- 0 130 90			 130 31									 130 31	**- 0 130 62**	**- 0 130 88**
Nächstgelegene hydrologische Messstelle / Station hydrométrique la plus proche / Ближайший водомерный пост													**Paks / Пакш (1531,300)**					
Paks Пакш 1530,500-1529,500	- 0 - 0	- 0 - 0	- 0 - 0	- 0 - 0													**- 0 - 0**	**- 0 - 0**

Kritischer Abschnitt / Lage Secteur critique / Position Критический участок / Положение (km - км)	Tiefe in dm / Anzahl der Tage - Breite in m / Anzahl der Tage *) Profondeur en dm / Nombre de jours - Largeur en m / Nombre de jours *) Глубина в дм / Количество дней - Ширина в м / Количество дней *)																Jahressumme Somme annuelle Кол-во в год 2014	Durchschnitt Moyenne В среднем 2010-2014
	2010	2011	2012	2013	2014													
					I	II	III	IV	V	VI	VII	VIII	IX	X	XI	XII		
Ungarn / Hongrie / Венгрия																		
Nächstgelegene hydrologische Messstelle / Station hydrométrique la plus proche / Ближайший водомерный пост													**Paks / Пакш (1531,300)**					
Paks 2 Пакш 2 1529,500-1528,500	- 0 150 16	- 0 150 4	- 0 - 0	- 0 - 0			 150 6										**- 0 150 6**	**- 0 150 5**
Baraka Барака 1522,000 - 1521,000	- 0 140 44	 120 4	- 0 - 0	- 0 - 0			 120 6										**- 0 120 6**	**- 0 120-140 11**
Kovácspuszta Ковачпуста 1512,500 - 1511,800	- 0 - 0	- 0 - 0	- 0 - 0	- 0 - 0													**- 0 - 0**	**25 0 - 0**
Nächstgelegene hydrologische Messstelle / Station hydrométrique la plus proche / Ближайший водомерный пост													**Baja / Байя (1478,700)**					
Korpádi kanyar Корпади каняр 1493,500-1492,500	- 0 140 6	- 0 140 14	- 0 - 0	- 0 140 14			 140 12										**- 0 140 12**	**- 0 140 9**
Koppányi kanyar Копани каняр 1483,500-1482,500	- 0 - 0	- 0 150 7	- 0 150 11	- 0 150 5			 150 6										**- 0 150 6**	**- 0 150 6**
Baja Байя 1480,100 - 1479,100	- 0 - 0	- 0 140 5	- 0 140 13	- 0 140 3													**- 0 - 0**	**- 0 140 4**
Sárospart Шарошпарт 1475,500 - 1474,500	- 0 - 0	- 0 - 0	- 0 - 0	- 0 - 0													**- 0 - 0**	**- 0 - 0**
Nächstgelegene hydrologische Messstelle / Station hydrométrique la plus proche / Ближайший водомерный пост													**Baja / Байя (1478,700)**					
Sárospart 2 Шарошпарт 2 1472,500 -1471,500	- 0 - 0	- 0 150 4	- 0 - 0	- 0 - 0													**- 0 - 0**	**- 0 150 1**
Szeremle Серемле 1469,000 -1468,000	- 0 130 6	- 0 130 2	- 0 - 0	- 0 - 0													**- 0 - 0**	**- 0 130 2**
Nächstgelegene hydrologische Messstelle / Station hydrométrique la plus proche / Ближайший водомерный пост													**Baja / Байя (1478,700)**					
Dunafalva Дунафалва 1461,000-1460,000	- 0 - 0	- 0 - 0	- 0 - 0	- 0 - 0													**- 0 - 0**	**- 0 - 0**

Kritischer Abschnitt / Lage Secteur critique / Position Критический участок / Положение (km - км)	Tiefe in dm / Anzahl der Tage - Breite in m / Anzahl der Tage *) Profondeur en dm / Nombre de jours - Largeur en m / Nombre de jours *) Глубина в дм / Количество дней - Ширина в м / Количество дней *)																Jahressumme Somme annuelle Кол-во в год 2014	Durchschnitt Moyenne В среднем 2010-2014
	2010	2011	2012	2013	2014													
					I	II	III	IV	V	VI	VII	VIII	IX	X	XI	XII		
Ungarn / Hongrie / Венгрия																		
Nächstgelegene hydrologische Messstelle / Station hydrométrique la plus proche / Ближайший водомерный пост													**Mohacs / Мохач (1446,900)**					
Mohács Мохач	- 0	- 0	- 0	- 0													**- 0**	**- 0**
1451,500-1450,500	- 0	140 8	140 10	140 3													**- 0**	**140 4**
Repityi rakodó Репити ракодо	- 0	- 0	- 0	- 0													**- 0**	**- 0**
1439,500-1438,500	- 0	150 3	- 0	- 0													**- 0**	**150 1**
Bedai Бедаи	- 0	- 0	- 0	- 0													**- 0**	**- 0**
1435,500 - 1434,500	- 0	- 0	- 0	- 0													**- 0**	**- 0**
Kroatien/Croatie/Хорватия																		
	*1)*2)	*1)*2)	*1)*2)	*1)*2)														
Nächstgelegene hydrologische Messstelle / Station hydrométrique la plus proche / Ближайший водомерный пост													**Vukovar / Вуковар (1336,500)**					
Mohovo Моховo																		**0**
1310,000-1308,000																		**0**
Serbien / Serbie / Сербия																		
Nächstgelegene hydrologische Messstelle / Station hydrométrique la plus proche / Ближайший водомерный пост														**Bezdan/Бездан km 1425,590**				
Bezdan Бездан	- 0	6-25 200	- 0	- 0													**- 0**	**6-25 40**
1428,000-1427,000	- 0	131-200 200	- 0	- 0													**- 0**	**131-200 40**
Nächstgelegene hydrologische Messstelle / Station hydrométrique la plus proche / Ближайший водомерный пост														**Apatin/Апатин km 1401,900**				
Apatin Апатин	0-25 213	0-25 330	0-25 315	- 0	16-22 31	18-24 13	17-25 26	19-24 30	24 1	17-23 10	20-25 11			20-24 11		23-25 5	**0-25 137**	**0-25 199**
1407,000-1399,000	126-200 213	45-200 330	137-200 315	- 0	143-161 31	151-171 13	150-180 25	154-171 30	171 1	150-169 10	159-180 11			159-171 11		169-180 5	**0-180 137**	**0-180 199**
Nächstgelegene hydrologische Messstelle / Station hydrométrique la plus proche / Ближайший водомерный пост															**Bačka Palanka/Бачка Паланка km 1298,560**			
Susek Сусек	21-25 24	0-25 347	5-25 290	- 0													**- 0**	**0-25 132**
1286,000 - 1281,000	151-200 24	52-200 347	118-200 290	- 0													**- 0**	**52-200 132**
Futog Футог	- 0	- 0	- 0	11-25 127	15-23 31	19-24 14	18-24 24	19-24 28		15-24 12	19-24 26	23-24 2		19-24 13		23-24 3	0-24 153	**0-25 56**
1264,000 - 1260,000	- 0	- 0	- 0	80-100 127	113-162 31	129-165 14	128-165 24	129-165 28		113-165 12	129-165 24	162-165 2		129-165 13		162-165 3	0-165 151	**0-165 56**
Nächstgelegene hydrologische Messstelle / Station hydrométrique la plus proche / Ближайший водомерный пост													**Novi Sad/Нови Сад km 1254,980**					
Arankina ada Аранкина ада	- 0	- 0	9-25 185	- 0													**- 0**	**9-25 37**
1247,000-1244,800	- 0	- 0	141-180 185	- 0													**- 0**	**141-180 37**
Nächstgelegene hydrologische Messstelle / Station hydrométrique la plus proche / Ближайший водомерный пост													**Slankamen/Сланкамен km 1216,020**					
Beška Бешка	10-25 135	0-25 320	9-25 203	- 0													**- 0**	**0-25 132**
1229,600-1227,200	133-180 135	122-180 320	133-180 203	- 0													**- 0**	**24-180 132**

Kritischer Abschnitt / Lage Secteur critique / Position Критический участок / Положение (km - км)	Tiefe in dm / Anzahl der Tage - Breite in m / Anzahl der Tage *) Profondeur en dm / Nombre de jours - Largeur en m / Nombre de jours *) Глубина в дм / Количество дней - Ширина в м / Количество дней *)																Jahressumme Somme annuelle Кол-во в год 2014	Durchschnitt Moyenne В среднем 2010-2014
	2010	2011	2012	2013	2014													
					I	II	III	IV	V	VI	VII	VIII	IX	X	XI	XII		
Bulgarien/Bulgarie/България																		
	*2	*2)	*2)	*2)														
Nächstgelegene hydrologische Messstelle / Station hydrométrique la plus proche / Ближайший водомерный пост															**Svistov / Свиштов (554,300)**			
Somovit	-	18-25	19-25	22-25	-	-	-	-	-	-	-	-	-	-	-	-	**-**	**18-25**
Сомовит	0	93	48	38	0	0	0	0	0	0	0	0	0	0	0	0	**0**	**36**
610,000-608,000	-	130-180	140-180	-	-	-	-	-	-	-	-	-	-	-	-	-	**-**	**130-180**
	0	53	79	0	0	0	0	0	0	0	0	0	0	0	0	0	**0**	**26**
Insel/Ile Palets	-	20-25	22-25	23-25	-	-	-	-	-	-	-	-	-	-	-	-	**-**	**20-25**
о.Палец	0	60	21	19	0	0	0	0	0	0	0	0	0	0	0	0	**0**	**20**
586,000 - 584,000	-	100-180	100-180	150-180	150	150	150	150	-	-	-	-	-	-	-	-	**150**	**100-180**
	0	218	279	95	31	28	31	28	0	0	0	0	0	0	0	0	**118**	**142**
Goliama Berzina	-	17-25	19-25	21-23	-	-	-	-	-	-	-	-	-	-	-	-	**-**	**17-25**
Голяма Бързина	0	88	43	43	0	0	0	0	0	0	0	0	0	0	0	0	**0**	**35**
576,000 - 573,000	-	0	0	100-180	130	130-180	180	180	-	-	-	-	-	-	-	-	**130-180**	**100-180**
	0	0	0	121	31	28	31	3	0	0	0	0	0	0	0	0	**93**	**43**
Milka	-	14-25	16-25	16-25	20-25	-	-	22-25	-	-	-	-	-	25	-	-	**20-25**	**14-25**
Милка	0	195	81	90	17	0	0	10	0	0	0	0	0	4	0	0	**31**	**79**
569,000 - 567,000	-	50-180	50-180	40-180	70-100	70-110	100-160	100-160	130	130	120-140	120-140	130	100-140	100-170	170	**70-170**	**40-180**
	0	235	257	192	31	28	31	30	31	17	31	31	30	31	30	31	**352**	**207**
Insel/Ile Belene	-	16-25	17-25	-	-	-	-	-	-	-	-	-	-	-	-	-	**-**	**16-25**
о. Белене	0	84	35	0	0	0	0	0	0	0	0	0	0	0	0	0	**0**	**24**
567,000-564,000	100-180	80-180	50-180	100-180	140	100-140	100	100	100	100	100	100	100	100	100	100	**100-140**	**50-180**
	365	365	302	183	31	28	31	30	31	30	31	31	30	16	30	31	**350**	**313**
Insel / Ile Coundour	23-24	14-25	17-25	20-25	24	-	-	-	-	-	-	-	-	-	-	-	**24**	**14-25**
о. Кондур	8	154	83	51	5	0	0	0	0	0	0	0	0	0	0	0	**5**	**60**
563,000 - 560,000	-	50-180	70-180	60-180	130-150	130	130-150	120-150	120	120-150	130-150	130	130	120-130	120-160	160	**120-160**	**50-180**
	0	289	268	171	31	28	31	30	31	30	31	31	30	31	30	31	**365**	**219**
Nächstgelegene hydrologische Messstelle / Station hydrométrique la plus proche / Ближайший водомерный пост															**Svistov / Свиштов (554,300)**			
Insel/Ile Vardim	-	14-25	18-25	21-25	23-25	-	-	-	-	-	-	-	-	-	-	-	**23-25**	**14-25**
о. Вардим	0	191	74	56	8	0	0	0	0	0	0	0	0	0	0	0	**8**	**66**
544,000-541,300	120-180	50-180	60-180	80-180	130-140	130-140	130-140	130-150	150	150	150	150	160	160	150-160	150	**130-160**	**50-180**
	57	184	305	238	31	28	31	30	31	17	31	31	30	16	30	31	**337**	**224**
Insel/Ile Gasca	-	-	18-25	21-25	-	-	-	-	-	-	-	-	-	-	-	-	**-**	**18-25**
о. Гыска	0	0	50	47	0	0	0	0	0	0	0	0	0	0	0	0	**0**	**19**
541,000-537,000	-	-	90-180	130-180	-	-	-	-	-	-	-	-	-	-	-	-	**-**	**90-180**
	0	0	156	16	0	0	0	0	0	0	0	0	0	0	0	0	**0**	**34**
Yantra	-	-	-	21-25	23-25	-	-	-	-	-	-	-	-	-	-	-	**23-25**	**21-25**
Янтра	0	0	0	48	6	0	0	0	0	0	0	0	0	0	0	0	**6**	**11**
537,00-534,000	-	-	-	140-180	170	170	-	-	-	-	-	-	-	-	-	-	**170**	**140-180**
	0	0	0	70	8	4	0	0	0	0	0	0	0	0	0	0	**12**	**16**
Nächstgelegene hydrologische Messstelle / Station hydrométrique la plus proche / Ближайший водомерный пост															**Roussé / Русе (495,600)**			
Insel Batin ob.	20-25	14-25	17-25	-													**-**	**14-25**
Ile Batin amont	19	203	49	0													**0**	**54**
о. Батин верхний	150-180	70-180	70-180	-													**-**	**70-180**
530,800-528,300	127	342	262	0													**0**	**146**

Kritischer Abschnitt / Lage Secteur critique / Position Критический участок / Положение (km - км)	Tiefe in dm / Anzahl der Tage - Breite in m / Anzahl der Tage *) Profondeur en dm / Nombre de jours - Largeur en m / Nombre de jours *) Глубина в дм / Количество дней - Ширина в м / Количество дней *)																Jahressumme Somme annuelle Кол-во в год	Durchschnitt Moyenne В среднем
	2010	2011	2012	2013	2014												2014	2010-2014
					I	II	III	IV	V	VI	VII	VIII	IX	X	XI	XII		
Bulgarien/Bulgarie/Болгария																		
	*2	*2)	*2)	*2)														
Nächstgelegene hydrologische Messstelle / Station hydrométrique la plus proche / Ближайший водомерный пост															**Roussé / Русе (495,600)**			
Batin	-	15-25	22-25	20-25	23-25	-	-	-	-	-	-	-	-	-	-	-	**23-25**	**15-25**
Батин	0	90	27	51	17	0	0	0	0	0	0	0	0	0	0	0	**17**	**37**
523,000-520,000	150-180	80-180	90-180	80-180	70-130	70-90	90-150	150	150	150	150	150	150	150	150	150-170	**70-170**	**80-180**
	4	184	203	355	31	28	31	30	31	17	31	31	30	31	30	31	**352**	**220**
Russe ob./ Russe amont	-	-	-	-	-	-	-	-	-	-	-	-	-	-	-	-	**-**	**0**
Русе верхний	0	0	0	0	0	0	0	0	0	0	0	0	0	0	0	0	**0**	**0**
499,000-498,000	-	-	-	-	-	-	-	-	-	-	-	-	-	-	-	-	**-**	**0**
	0	0	0	0	0	0	0	0	0	0	0	0	0	0	0	0	**0**	**0**
Russe unt./ Rousse aval	-	21-25	-	-	-	-	-	-	-	-	-	-	-	-	-	-	**-**	**21-25**
Русе нижний	0	15	0	0	0	0	0	0	0	0	0	0	0	0	0	0	**0**	**3**
489,000-485,000	-	100-180	100-180	100-180	100	100	-	-	-	-	-	-	-	-	-	-	**100**	**100-180**
	0	30	366	365	31	12	0	0	0	0	0	0	0	0	0	0	**43**	**161**
Insel/Ile Gostinu	-	16-25	24-25	22-25	-	-	-	-	-	-	-	-	-	-	-	-	**-**	**16-25**
о. Гостин	0	95	29	39	0	0	0	0	0	0	0	0	0	0	0	0	**0**	**33**
476,000-472,000	-	80-180	80-180	150-180	180	-	-	-	-	170	170	170	170	170	170	170	**170-180**	**80-180**
	0	365	246	295	7	0	0	0	0	11	31	31	30	31	30	31	**202**	**222**
Nächstgelegene hydrologische Messstelle / Station hydrométrique la plus proche / Ближайший водомерный пост															**Roussé / Русе (495,600)**			
Insel/Ile Lungu																		
о. Лунгу																		
470,000-469,000																		
Brichilian	-	18-25	20-25	-	-	-	-	-	-	-	-	-	-	-	-	-	**-**	**18-25**
Брышлян	0	84	25	0	0	0	0	0	0	0	0	0	0	0	0	0	**0**	**22**
458,000 - 455,000	100-180	100-180	90-180	100-180	170	-	-	-	-	-	-	-	-	-	-	-	**170**	**90-180**
	70	111	366	266	31	0	0	0	0	0	0	0	0	0	0	0	**31**	**169**
Nächstgelegene hydrologische Messstelle / Station hydrométrique la plus proche / Ближайший водомерный пост															**Silistra / Силистра (375,500)**			
Insel/Ile Kosui	-	17-25	20-25	22-25	-	-	-	-	-	-	-	-	-	-	-	-	**-**	**17-25**
о-в Косуй	0	88	39	11	0	0	0	0	0	0	0	0	0	0	0	0	**0**	**28**
424,000-420,000	150-180	100-180	100-180	100-180	-	-	-	-	-	160	160	160	160	150-160	150	150-170	**150-170**	**100-180**
	15	111	135	14	0	0	0	0	0	11	31	31	30	31	30	31	**195**	**94**
Insel/Ile Albina (Malak Preslavetz)	-	22-25	20-25	23-25	-	-	-	-	-	-	-	-	-	-	-	-	**-**	**22-25**
о. Албина (М. Преславец)	0	37	21	24	0	0	0	0	0	0	0	0	0	0	0	0	**0**	**16**
414,000-412,000	-	180	150-180	150-180	-	-	-	-	-	-	-	-	-	-	-	-	**-**	**150-180**
	0	37	67	206	0	0	0	0	0	0	0	0	0	0	0	0	**0**	**62**
Garvan	-	18-25	19-25	-	-	-	-	-	-	-	-	-	-	-	-	-	**-**	**18-25**
Гарван	0	83	24	0	0	0	0	0	0	0	0	0	0	0	0	0	**0**	**21**
407,000 - 402,000	150-180	130-180	150-180	-	-	-	-	-	-	-	-	-	-	-	-	-	**-**	**130-180**
	59	37	37	0	0	0	0	0	0	0	0	0	0	0	0	0	**0**	**27**
Insel/Ile Vetren	-	17-25	20-25	-	-	-	-	-	-	-	-	-	-	-	-	-	**-**	**17-25**
о. Ветрен	0	44	21	0	0	0	0	0	0	0	0	0	0	0	0	0	**0**	**13**
395,000-390,000	-	180	150-180	160-180	160	160	160	160	160	160-180	160-180	160	160	-	-	-	**160-180**	**150-180**
	0	44	279	365	31	28	31	30	31	30	31	31	30	0	0	0	**273**	**192**
Insel/Ile Tchaïka	-	17-25	21-25	24-25	-	-	-	-	-	-	-	-	-	-	-	-	**-**	**17-25**
о. Чайка	0	55	20	7	0	0	0	0	0	0	0	0	0	0	0	0	**0**	**16**
384,000-382,000	-	180	160-180	160-180	170	170	170	170	170	170	170	170	170	170	170	170	**170**	**160-180**
	0	55	164	331	31	28	31	30	31	30	31	31	30	31	30	31	**365**	**183**

Kritischer Abschnitt / Lage Secteur critique / Position Критический участок / Положение (km - км)	Tiefe in dm / Anzahl der Tage - Breite in m / Anzahl der Tage *) Profondeur en dm / Nombre de jours - Largeur en m / Nombre de jours *) Глубина в дм / Количество дней - Ширина в м / Количество дней *)																Jahressumme Somme annuelle Кол-во в год	Durchschnitt Moyenne В среднем
	2010	2011	2012	2013	2014												2014	2010-2014
					I	II	III	IV	V	VI	VII	VIII	IX	X	XI	XII		
Rumänien/Roumanie/Румыния																		
Nächstgelegene hydrologische Messstelle / Station hydrométrique la plus proche / Ближайший водомерный пост															**Cetate / Четате (811,000)**			
Salcia Салчия	- 0	- 0	- 0	19-25 21	- 0	- 0	- 0	- 0	- 0	- 0	- 0	- 0	- 0	- 0	- 0	- 0	**- 0**	**19-25 4**
2010 / - 2011 / - 2012 / - 2013 / 823,000 - 822,900 2014 / -	- 0	- 0	- 0	180 21	- 0	- 0	- 0	- 0	- 0	- 0	- 0	- 0	- 0	- 0	- 0	- 0	**- 0**	**180 4**
Nächstgelegene hydrologische Messstelle / Station hydrométrique la plus proche / Ближайший водомерный пост															**Calafat / Калафат (795,000)**			
Bogdanul Богданул	- 0	12-25 53	- 0	- 0	- 0	- 0	- 0	- 0	- 0	- 0	- 0	- 0	- 0	- 0	- 0	- 0	**- 0**	**12-25 11**
2010 / - 2011 / 784,900 - 784,300 2012 / - 2013 / - 2014 / -	- 0	120-180 53	- 0	- 0	- 0	- 0	- 0	- 0	- 0	- 0	- 0	- 0	- 0	- 0	- 0	- 0	**- 0**	**120-180 11**
Pietrişu Пиетришу	- 0	17-25 23	- 0	- 0	- 0	- 0	- 0	- 0	- 0	- 0	- 0	- 0	- 0	- 0	- 0	- 0	**- 0**	**17-25 5**
2010 / - 2011 / 756,200 - 756,000 2012 / - 2013 / - 2014 / -	- 0	140-160 23	- 0	- 0	- 0	- 0	- 0	- 0	- 0	- 0	- 0	- 0	- 0	- 0	- 0	- 0	**- 0**	**140-160 5**
Linovo Линово	- 0	16-25 36	- 0	- 0	- 0	- 0	- 0	- 0	- 0	- 0	- 0	- 0	- 0	- 0	- 0	- 0	**- 0**	**16-25 7**
2010 / - 2011 / 738,200 - 737,000 2012 / - 2013 / - 2014 / -	- 0	190 36	- 0	- 0	- 0	- 0	- 0	- 0	- 0	- 0	- 0	- 0	- 0	- 0	- 0	- 0	**- 0**	**190 7**
Nächstgelegene hydrologische Messstelle / Station hydrométrique la plus proche / Ближайший водомерный пост															**Bechet / Бекет (679,000)**			
Păpădia Пэпэдия	- 0	22-25 49	22-25 12	19-25 39	- 0	- 0	- 0	- 0	- 0	- 0	- 0	- 0	- 0	- 0	- 0	- 0	**- 0**	**19-25 20**
2010 / - 2011 / 677,900 - 676,600 2012 / 677,200 - 676,500 2013 / 677,600 - 676,900 2014 / -	- 0	90-190 49	150 12	100-190 39	- 0	- 0	- 0	- 0	- 0	- 0	- 0	- 0	- 0	- 0	- 0	- 0	**- 0**	**90-190 20**

Kritischer Abschnitt / Lage Secteur critique / Position Критический участок / Положение (km - км)	Tiefe in dm / Anzahl der Tage - Breite in m / Anzahl der Tage *) Profondeur en dm / Nombre de jours - Largeur en m / Nombre de jours *) Глубина в дм / Количество дней - Ширина в м / Количество дней *)																Jahressumme Somme annuelle Кол-во в год	Durchschnitt Moyenne В среднем
	2010	2011	2012	2013	2014													
					I	II	III	IV	V	VI	VII	VIII	IX	X	XI	XII	2014	2010-2014
Rumänien/Roumanie/Румыния																		
Nächstgelegene hydrologische Messstelle / Station hydrométrique la plus proche / Ближайший водомерный пост															**Corabia / Корабиа (630,000)**			
Băloiu	-	18-25	20-25	21-25	-	-	-	-	-	-	-	-	-	-	-	-	**-**	**18-25**
Бэлой	0	81	27	33	0	0	0	0	0	0	0	0	0	0	0	0	**0**	**28**
2010 / -	-	90-190	140	150-170	-	-	-	-	-	-	-	-	-	-	-	-	**-**	**90-190**
2011 / 631,900 - 628,400	0	81	27	33	0	0	0	0	0	0	0	0	0	0	0	0	**0**	**28**
2012 / 629,100 - 628,500																		
2013 / 631,600 - 628,400																		
2014 / -																		
Nächstgelegene hydrologische Messstelle / Station hydrométrique la plus proche / Ближайший водомерный пост															**Călăraşi / Кэлэраши (370,000)**			
Turcescu	-	8-25	9-25	3-25	16-22	-	-	-	-	-	-	-	-	-	-	-	**16-22**	**3-25**
Турческу	0	128	124	130	20	0	0	0	0	0	0	0	0	0	0	0	**20**	**80**
2010 / -	-	150-200	150-160	160	160	-	-	-	-	-	-	-	-	-	-	-	**160**	**150-200**
2011 / 345,100 - 344,500	0	128	124	130	20	0	0	0	0	0	0	0	0	0	0	0	**20**	**80**
2012 / 345,000 - 344,500																		
2013 / 344,800 - 344,000																		
2014 / 344,100 - 344,000																		
Caragheorghe	-	1-25	10-25	15-25	15-25	21-24	21-20	-	-	-	-	-	-	-	-	-	**15-25**	**1-25**
Карагеорге	0	161	124	84	31	11	4	0	0	0	0	0	0	0	0	0	**46**	**83**
2010 / -	-	120-160	120-160	160	160	160	-	-	-	-	-	-	-	-	-	-	**160**	**120-160**
2011 / 343,900 - 343,400	0	161	124	84	31	11	0	0	0	0	0	0	0	0	0	0	**42**	**82**
2012 / 343,800 - 342,900																		
2013 / 344,000 - 343,100																		
2014 / 343,500 - 343,300																		
Lebăda	-	5-25	16-25	12-25	25	-	-	-	-	-	-	-	-	-	-	-	**25**	**5-25**
Лебэда	0	100	47	55	4	0	0	0	0	0	0	0	0	0	0	0	**4**	**41**
2010 / -	-	150-160	140-160	130-140	130	-	-	-	-	-	-	-	-	-	-	-	**130**	**130-160**
2011 / 336,900 - 336,400	0	100	47	55	4	0	0	0	0	0	0	0	0	0	0	0	**4**	**41**
2012 / 337,500 - 336,500																		
2013 / 337,000 - 336,700																		
2014 / 337,300 - 337,200																		
Nächstgelegene hydrologische Messstelle / Station hydrométrique la plus proche / Ближайший водомерный пост															**Cernavoda / Чернавода (300,000)**			
Mârleanu	-	6-25	9-25	9-25	22-25	-	-	-	-	-	-	-	-	-	-	-	**22-25**	**6-25**
Мырляну	0	176	113	88	15	0	0	0	0	0	0	0	0	0	0	0	**15**	**78**
2010 / -	-	150-160	160	160	160	-	-	-	-	-	-	-	-	-	-	-	**160**	**150-160**
2011 / 325,900 - 325,000	0	176	113	88	15	0	0	0	0	0	0	0	0	0	0	0	**15**	**78**
2012 / 325,800 - 325,200																		
2013 / 325,700 - 325,200																		
2014 / 325,300 - 325,200																		

Kritischer Abschnitt / Lage Secteur critique / Position Критический участок / Положение (km - км)	Tiefe in dm / Anzahl der Tage - Breite in m / Anzahl der Tage *) Profondeur en dm / Nombre de jours - Largeur en m / Nombre de jours *) Глубина в дм / Количество дней - Ширина в м / Количество дней *)																Jahressumme Somme annuelle Кол-во в год	Durchschnitt Moyenne В среднем
	2010	2011	2012	2013	2014												2014	2010-2014
					I	II	III	IV	V	VI	VII	VIII	IX	X	XI	XII		
Rumänien/Roumanie/Румыния																		
Nächstgelegene hydrologische Messstelle / Station hydrométrique la plus proche / Ближайший водомерный пост																	**Cernavoda / Чернавода (300,000)**	
Fermecatu ob./amont	-	3-25	3-25	2-25	18-25	-	-	-	-	-	-	-	-	-	-	-	**18-25**	**2-25**
Фермекатул верхний	0	137	139	111	27	0	0	0	0	0	0	0	0	0	0	0	**27**	**83**
2010 / -	-	150-160	160	120-160	120	-	-	-	-	-	-	-	-	-	-	-	**120**	**120-160**
2011/ 322,700 - 322,100	0	137	139	111	27	0	0	0	0	0	0	0	0	0	0	0	**27**	**83**
2012 / 322,300 - 322,000																		
2013 / 322,300 - 322,000																		
2014 / 322,300 - 322,200																		
Fermecatu unt./aval	-	1-25	9-25	7-25	19-24	-	-	-	-	-	-	-	-	-	-	-	**19-24**	**1-25**
Фермекатул нижний	0	128	123	90	26	0	0	0	0	0	0	0	0	0	0	0	**26**	**73**
2010 / -	-	150	130-150	120-130	120	-	-	-	-	-	-	-	-	-	-	-	**120**	**120-150**
2011 / 317,800 - 317,400	0	128	123	90	26	0	0	0	0	0	0	0	0	0	0	0	**26**	**73**
2012 / 318,000 - 317,400																		
2013 / 318,000 - 317,700																		
2014 / 317,800 - 317,700																		
Cernavoda unt./aval	-	19-25	20-25	18-25	-	-	-	-	-	-	-	-	-	-	-	-	**-**	**18-25**
Чернавода нижний	0	44	23	25	0	0	0	0	0	0	0	0	0	0	0	0	**0**	**18**
2010 / -	-	80-130	120-130	140	-	-	-	-	-	-	-	-	-	-	-	-	**-**	**80-140**
2011 / 297,000 - 294,000	0	44	23	25	0	0	0	0	0	0	0	0	0	0	0	0	**0**	**18**
2012 / 297,300 - 296,200																		
2013 / 296,300 - 296,200																		
2014 / -																		
Fasolele	-	16-25	21-25	15-25	-	-	-	-	-	-	-	-	-	-	-	-	**-**	**2-25**
Фасолеле	0	65	9	32	0	0	0	0	0	0	0	0	0	0	0	0	**0**	**21**
2010 / -	-	130	80	60-80	-	-	-	-	-	-	-	-	-	-	-	-	**-**	**60-130**
2011 / 295,000 - 290,300	0	65	9	32	0	0	0	0	0	0	0	0	0	0	0	0	**0**	**21**
2012 / 289,800 - 289,500																		
2013 / 290,300 - 289,300																		
2014 / -																		
Nächstgelegene hydrologische Messstelle / Station hydrométrique la plus proche / Ближайший водомерный пост													**Cernavoda - Hârşova / Чернавода - Хыршова (276,000)**					
Alvănesti	-	14-25	22-25	25	-	-	-	-	-	-	-	-	-	-	-	-	**-**	**14-25**
Альвенешти	0	57	13	3	0	0	0	0	0	0	0	0	0	0	0	0	**0**	**15**
2010 / -	-	110	120	120	-	-	-	-	-	-	-	-	-	-	-	-	**-**	**110-120**
2011 / 276,000 - 275,400	0	57	13	3	0	0	0	0	0	0	0	0	0	0	0	0	**0**	**15**
2012 / 276,000 - 275,900																		
2013 / 276,000 - 275,800																		
2014 / -																		

Kritischer Abschnitt / Lage Secteur critique / Position Критический участок / Положение (km - км)	Tiefe in dm / Anzahl der Tage - Breite in m / Anzahl der Tage *) Profondeur en dm / Nombre de jours - Largeur en m / Nombre de jours *) Глубина в дм / Количество дней - Ширина в м / Количество дней *)																Jahressumme Somme annuelle Кол-во в год	Durchschnitt Moyenne В среднем
	2010	2011	2012	2013	2014												2014	2010-2014
					I	II	III	IV	V	VI	VII	VIII	IX	X	XI	XII		
Rumänien/Roumanie/Румыния																		
Nächstgelegene hydrologische Messstelle / Station hydrométrique la plus proche / Ближайший водомерный пост													**Hârşova / Хыршова (253,000)**					
Hârşova unt./aval	-	23-25	25	-	-	-	-	-	-	-	-	-	-	-	-	-	**-**	**23-25**
Хыршова нижний	0	8	5	0	0	0	0	0	0	0	0	0	0	0	0	0	**0**	**3**
2010 / -	-	130-140	120	-	-	-	-	-	-	-	-	-	-	-	-	-	**-**	**120-140**
2011 / 252,300 - 250,500	0	8	5	0	0	0	0	0	0	0	0	0	0	0	0	0	**0**	**3**
2012 / 252,000 - 251,900																		
2013 / -																		
2014 / -																		
Giurgeni-Vadu Oii	-	-	-	-	-	-	-	-	-	-	-	-	-	-	-	-	**-**	**-**
Джурджени-Ваду Оий	0	0	0	0	0	0	0	0	0	0	0	0	0	0	0	0	**0**	**0**
2010 / -	-	-	-	-	-	-	-	-	-	-	-	-	-	-	-	-	**-**	**-**
2011/ -	0	0	0	0	0	0	0	0	0	0	0	0	0	0	0	0	**0**	**0**
2012 / -																		
2013 / -																		
2013 / -																		
Nächstgelegene hydrologische Messstelle / Station hydrométrique la plus proche / Ближайший водомерный пост													**Galați / Галац (150,000)**					
Pruth ob./amont (Mm)	-	-	-	23	-	-	-	-	-	-	-	-	-	-	-	-	**-**	**23**
Пруг верхний	0	0	0	47	0	0	0	0	0	0	0	0	0	0	0	0	**0**	**9**
2010 / -	-	-	-	90	-	-	-	-	-	-	-	-	-	-	-	-	**-**	**90-120**
2011 / -	0	0	0	47	0	0	0	0	0	0	0	0	0	0	0	0	**0**	**9**
2012 / -																		
2013 / 73+1100 - 73+400																		
2014 / -																		
Reni unt./aval	-	-	-	23	-	-	-	-	-	-	-	-	-	-	-	-	**-**	**23**
Рени нижний	0	0	0	47	0	0	0	0	0	0	0	0	0	0	0	0	**0**	**9**
2010 / -	-	-	-	170	-	-	-	-	-	-	-	-	-	-	-	-	**-**	**170**
2011 / -	0	0	0	47	0	0	0	0	0	0	0	0	0	0	0	0	**0**	**9**
2012 / -																		
2013 / 63+000 - 62+1700																		
2014 / -																		
Nächstgelegene hydrologische Messstelle / Station hydrométrique la plus proche / Ближайший водомерный пост													**Isaccea / Исакча (km 103,804 / Mm 56)**					
Isaccea ob./amont	-	-	-	23	-	-	-	-	-	-	-	-	-	-	-	-	**-**	**23**
Исакча верхний	0	0	0	47	0	0	0	0	0	0	0	0	0	0	0	0	**0**	**9**
2010 / -	-	-	-	120	-	-	-	-	-	-	-	-	-	-	-	-	**-**	**120**
2011 / -	0	0	0	47	0	0	0	0	0	0	0	0	0	0	0	0	**0**	**9**
2012 / -																		
2013 / 56+1500 - 56+1400																		
2014 / -																		

Kritischer Abschnitt / Lage Secteur critique / Position Критический участок / Положение (km - км)	Tiefe in dm / Anzahl der Tage - Breite in m / Anzahl der Tage *) Profondeur en dm / Nombre de jours - Largeur en m / Nombre de jours *) Глубина в дм / Количество дней - Ширина в м / Количество дней *)																Jahressumme Somme annuelle Кол-во в год	Durchschnitt Moyenne В среднем
	2010	2011	2012	2013	2014												2014	2010-2014
					I	II	III	IV	V	VI	VII	VIII	IX	X	XI	XII		
Rumänien/Roumanie/Румыния																		
Nächstgelegene hydrologische Messstelle / Station hydrométrique la plus proche / Ближайший водомерный пост													**Tulcea / Тульчеа (72,000)**					
Tulcea ob./amont Тульчеа верхний	- 0	- 0	- 0	23 47	- 0	- 0	- 0	- 0	- 0	- 0	- 0	- 0	- 0	- 0	- 0	- 0	**- 0**	**23 9**
2010 / - 2011 / - 2012 / - 2013 / 40+1300 - 40+1100 2014 / -	- 0	- 0	- 0	110-120 47	- 0	- 0	- 0	- 0	- 0	- 0	- 0	- 0	- 0	- 0	- 0	- 0	**- 0**	**110-120 9**
Barre de Sulina Сулинский Бар	22 - 23 167	23 17	- 0	- 0	- 0	- 0	- 0	- 0	- 0	- 0	- 0	- 0	- 0	- 0	- 0	- 0	**- 0**	**22-23 37**
2010 / Hm 90 - Hm 77 2011 / Hm 90 - Hm 77 2012 / - 2013 / - 2014 / -	60 167	60 17	- 0	- 0	- 0	- 0	- 0	- 0	- 0	- 0	- 0	- 0	- 0	- 0	- 0	- 0	**- 0**	**60 37**
Republik Moldau / République de Moldova / Республика Молдова																		
	*1)*2)	*1)*2)	*1)*2)	*1)*2)													***1)*2)**	
Nächstgelegene hydrologische Messstelle / Station hydrométrique la plus proche / Ближайший водомерный пост																		
Ukraine / Ukraine / Украина																		
	*1)*2)	*1)*2)	*1)*2)	*1)*2)													***1)*2)**	
Nächstgelegene hydrologische Messstelle / Station hydrométrique la plus proche / Ближайший водомерный пост																		

*) Tage m. unzureichender Tiefe u. Tage m. unzureichender Breite / Jours avec profondeurs insuffisantes et jours avec largeurs insuffisantes / Дни с недостаточной глубиной и дни с недостаточной шириной

*1) Keine Angaben / Pas de données / Нет данных

*2) Keine Furtenblätter / Pas de fiches des seuils / Нет паспортов перекатов

IV.2.2
Tiefengrenzwerte auf den Furtstrecken der Donau
Profondeurs limitatives sur les secteurs à seuils du Danube
Лимитирующие глубины на перекатных участках реки Дунай

Deutschland / Allemagne / Германия (2414,720 – 2201,770)

Name der Furt Nom des seuils	Название перекатов	km км	Monat Mois Месяц	1	2	3	4	5	6	7	8	9	10	11	12	13	14	15	16	17	18	19	20	21	22	23	24	25	26	27	28	29	30	31

Tiefengrenzwerte Profondeurs limitatives Лимитирующие глубины		1	2	3	4	5	6	7	8	9	10	11	12	13	14	15	16	17	18	19	20	21	22	23	24	25	26	27	28	29	30	31
	I																															
	II																															
Nicht fett gedruckte 25-dm-Werte bezeichnen Werte über 25 dm	**III**																															
	IV																															
	V																															
Les valeurs de 25 dm qui ne sont pas en gras représentent des valeurs supérieures à 25 dm.	**VI**																															
	VII																															
	VIII																															
	IX																															
Если величина 25 дм не дана жирным шрифтом, она превышает 25 дм	**X**																															
	XI																															
	XII																															
	2014																															

Österreich / Autriche/ Австрия (2223,200 – 1872,700)

Name der Furt Nom des seuils	Название перекатов	km км	Monat Mois Месяц	1	2	3	4	5	6	7	8	9	10	11	12	13	14	15	16	17	18	19	20	21	22	23	24	25	26	27	28	29	30	31
Regelsbrunn	Регельсбрунн	1898,600-1897,900	**I**	20	19	19	19	19	19	19	20	20	21	20	21	20	21	21	21	22	22	21	21	21	22	23	23	22	21	20	21	22	22	21
				1	**2**	**3**	**4**	**5**	**6**	**7**	**8**	**9**	**10**	**11**	**12**	**13**	**14**	**15**	**16**	**17**	**18**	**19**	**20**	**21**	**22**	**23**	**24**	**25**	**26**	**27**	**28**			
Regelsbrunn	Регельсбрунн	1898,600-1897,100	**II**	22	23	23	22	22	22	22	22	24	23	23	23	23	22	21	21	20	22	22	22	22	22	21	21	21	20	20	20			
				1	**2**	**3**	**4**	**5**	**6**	**7**	**8**	**9**	**10**	**11**	**12**	**13**	**14**	**15**	**16**	**17**	**18**	**19**	**20**	**21**	**22**	**23**	**24**	**25**	**26**	**27**	**28**	**29**	**30**	**31**
Rote Werd	Роте Верд	1896,600-1895,700	**III**	21	20	20	19	20	20	20	20	20	19	19	19	19	20	20	20	21	24	23	23	22	22	23	25			25	24	24	23	22
				1	**2**	**3**	**4**	**5**	**6**	**7**	**8**	**9**	**10**	**11**	**12**	**13**	**14**	**15**	**16**	**17**	**18**	**19**	**20**	**21**	**22**	**23**	**24**	**25**	**26**	**27**	**28**	**29**	**30**	
Treuschütt	Тройшютт	1888,400-1887,600	**IV**	23	23	23	24	23	22	22	24	24				24	23	24	25	25	24	24	25	25					25		25			
				1	**2**	**3**	**4**	**5**	**6**	**7**	**8**	**9**	**10**	**11**	**12**	**13**	**14**	**15**	**16**	**17**	**18**	**19**	**20**	**21**	**22**	**23**	**24**	**25**	**26**	**27**	**28**	**29**	**30**	
Treuschütt	Тройшютт	1888,400-1887,600	**VI**																			25	24	24	24	21	22				25	23	24	
				1	**2**	**3**	**4**	**5**	**6**	**7**	**8**	**9**	**10**	**11**	**12**	**13**	**14**	**15**	**16**	**17**	**18**	**19**	**20**	**21**	**22**	**23**	**24**	**25**	**26**	**27**	**28**	**29**	**30**	**31**
Treuschütt	Тройшютт	1888,400-1887,600	**VII**								24													24	25									
				1	**2**	**3**	**4**	**5**	**6**	**7**	**8**	**9**	**10**	**11**	**12**	**13**	**14**	**15**	**16**	**17**	**18**	**19**	**20**	**21**	**22**	**23**	**24**	**25**	**26**	**27**	**28**	**29**	**30**	**31**
Petronell-Witzelsdo	Петронелль-Витцельсдо	1893,200-1891,800	**X**							25	25	25	24	23	23	22	21	23	23	23			25	23										
				1	**2**	**3**	**4**	**5**	**6**	**7**	**8**	**9**	**10**	**11**	**12**	**13**	**14**	**15**	**16**	**17**	**18**	**19**	**20**	**21**	**22**	**23**	**24**	**25**	**26**	**27**	**28**	**29**	**30**	**31**
Petronell-Witzelsdo	Петронелль-Витцельсдо	1893,200-1891,800	**XI**																	25	25							25		25	25	25	24	
				1	**2**	**3**	**4**	**5**	**6**	**7**	**8**	**9**	**10**	**11**	**12**	**13**	**14**	**15**	**16**	**17**	**18**	**19**	**20**	**21**	**22**	**23**	**24**	**25**	**26**	**27**	**28**	**29**	**30**	**31**
Petronell-Witzelsdo	Петронелль-Витцельсдо	1893,200-1891,800	**XII**	23	23	23	25	24	24	24	23	22	24	23	24	22	22	21	21	22	23	24					25	24	23	22	23	22	22	22

Tiefengrenzwerte Profondeurs limitatives Лимитирующие глубины		1	2	3	4	5	6	7	8	9	10	11	12	13	14	15	16	17	18	19	20	21	22	23	24	25	26	27	28	29	30	31
	I	20	19	19	19	19	19	19	20	20	21	20	21	20	21	21	21	22	22	21	21	21	22	23	23	22	21	20	21	22	22	21
	II	22	23	23	22	22	22	22	22	24	23	23	23	23	22	21	21	20	22	22	22	22	22	21	21	21	20	20	20			
Nicht fett gedruckte 25-dm-Werte bezeichnen Werte über 25 dm	**III**	21	20	20	19	20	20	20	20	20	19	19	19	19	20	20	20	21	24	23	23	22	22	23	**25**	25	25	**25**	24	24	23	22
	IV	23	23	23	24	23	22	22	24	24	25	25	25	24	23	24	**25**	**25**	24	24	**25**	**25**	25	25	25	25	**25**	25	**25**	25	25	
	V	25	25	25	25	25	25	25	25	25	25	25	25	25	25	25	25	25	25	25	25	25	25	25	25	25	25	25	25	25	25	25
Les valeurs de 25 dm qui ne sont pas en gras représentent des valeurs supérieures à 25 dm.	**VI**	25	25	25	25	25	25	25	25	25	25	25	25	25	25	25	25	25	25	**25**	24	24	24	21	22	25	25	25	**25**	23	24	
	VII	25	25	25	25	25	25	25	24	25	25	25	25	25	25	25	25	25	25	25	25	24	**25**	25	25	25	25	25	25	25	25	25
	VIII	25	25	25	25	25	25	25	25	25	25	25	25	25	25	25	25	25	25	25	25	25	25	25	25	25	25	25	25	25	25	25
	IX	25	25	25	25	25	25	25	25	25	25	25	25	25	25	25	25	25	25	25	25	25	25	25	25	25	25	25	25	25	25	
Если величина 25 дм не дана жирным шрифтом, она превышает 25 дм	**X**	25	25	25	25	25	**25**	**25**	**25**	25	24	23	23	22	21	23	23	23	25	25	**25**	23	25	25	25	25	25	25	25	25	25	25
	XI	25	25	25	25	25	25	25	25	25	25	25	25	25	25	25	25	**25**	**25**	25	25	25	25	25	25	**25**	25	**25**	**25**	**25**	24	
	XII	23	23	23	**25**	24	24	24	23	22	24	23	24	22	22	21	21	22	23	24	25	25	25	25	**25**	24	23	22	23	22	22	22
	2014	**20**	**19**	**19**	**19**	**19**	**19**	**19**	**20**	**20**	**19**	**19**	**19**	**19**	**20**	**20**	**20**	**20**	**22**	**21**	**21**	**21**	**22**	**21**	**21**	**21**	**20**	**20**	**20**	**22**	**22**	**21**

Österreich / Autriche/ Австрия (2223,200 – 1872,700)

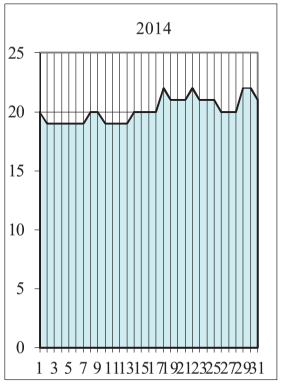

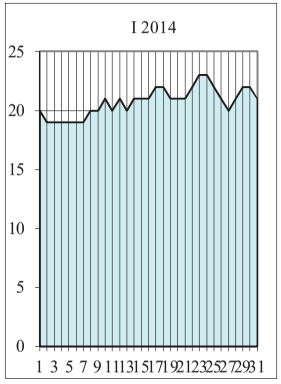

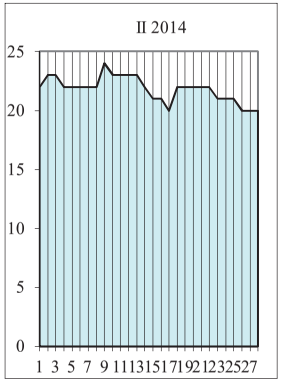

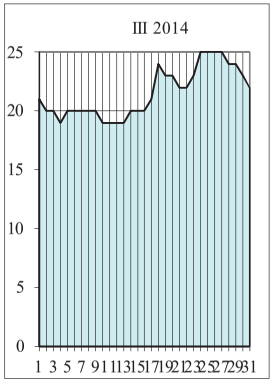

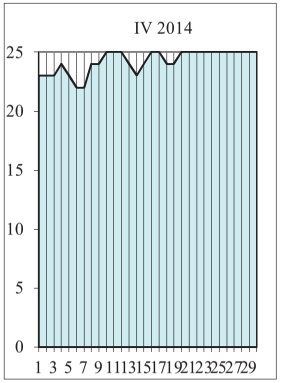

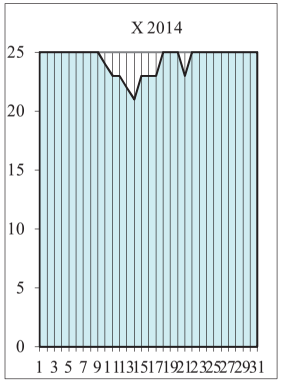

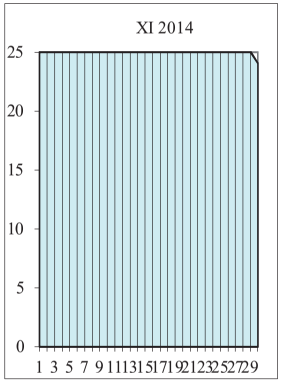

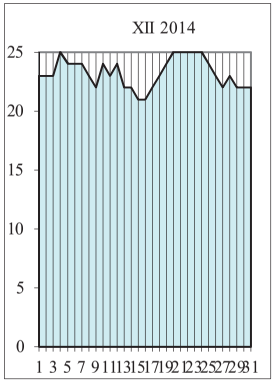

Slowakei / Slovaquie / Словакия (1880,260 – 1708,200)

Name der Furt Nom des seuils	Название перекатов	km км	Monat Mois Месяц	1	2	3	4	5	6	7	8	9	10	11	12	13	14	15	16	17	18	19	20	21	22	23	24	25	26	27	28	29	30	31
Čičov	Чичов	1797,400-1796,700	I				25	25	25	25																								
		1796,600-1795,800			25	25	24	24	24	25	25																							
Čenkov	Ченков	1735,500-1733,700		23	22	22	22	21	21	21	22	22	22	22	22	22	22	23	22	23	24	24	23	23	24	25					24	24	23	24
Kováčov	Ковачов	1714,300-1713,900			25	25	25	24	24	24	25	25	25	25	25	25	25		25															
Chľaba	Хляба	1711,300-1710,700		25	24	24	24	23	23	23	24	24	24	24	24	24	24	25	24	25			25										25	
				1	**2**	**3**	**4**	**5**	**6**	**7**	**8**	**9**	**10**	**11**	**12**	**13**	**14**	**15**	**16**	**17**	**18**	**19**	**20**	**21**	**22**	**23**	**24**	**25**	**26**	**27**	**28**			
Čenkov	Ченков	1735,500-1733,700	II	24	24	25	25	25	24	23	24	23	23	24									25				25	25	25	24	24			
Chľaba	Хляба	1711,300-1710,700								25		25	25																					
				1	**2**	**3**	**4**	**5**	**6**	**7**	**8**	**9**	**10**	**11**	**12**	**13**	**14**	**15**	**16**	**17**	**18**	**19**	**20**	**21**	**22**	**23**	**24**	**25**	**26**	**27**	**28**	**29**	**30**	**31**
Devín	Девин	1878,500-1878,400	III															25																
Sap	Сап	1808,100-1807,600						25					25	24	24	24	24	25	25															
Čičov	Чичов	1797,400-1796,700						24				25	24	23	23	24	23	24		25														
		1796,600-1795,800			25	25	25	23	25	25	25	24	23	22	22	23	22	23	25	24														
Kližská Nemá	Клижска Нема	1792,100-1791,800						25					25	24	24	25	24	25																
		1786,500-1786,200													24	24	25	25																
Čenkov	Ченков	1735,500-1733,700		24	23	22	22	21	21	21	21	21	20	19	19	19	19	19	20	20	22			25	25	23	23	25				25	24	23
Obid	Обид	1726,000-1724,700											25	24	24	24	24	24	25	25														
Kováčov	Ковачов	1714,300-1713,900				25	25	24	24	24	24	24	23	22	22	22	22	22	23	23	25													
Chľaba	Хляба	1711,300-1710,700			25	24	24	23	23	23	23	23	22	21	21	21	21	21	22	22	24					25	25							25
				1	**2**	**3**	**4**	**5**	**6**	**7**	**8**	**9**	**10**	**11**	**12**	**13**	**14**	**15**	**16**	**17**	**18**	**19**	**20**	**21**	**22**	**23**	**24**	**25**	**26**	**27**	**28**	**29**	**30**	
Čičov	Чичов	1796,600-1795,800	IV	25																														
Čenkov	Ченков	1735,500-1733,700		23	21	23	23	23	22	22	23	23	24	25			24	23	23	24	24	24	23	23	24	25	25	25	25					
Kováčov	Ковачов	1714,300-1713,900			24				25	25																								
Chľaba	Хляба	1711,300-1710,700		25	23		25	25	24	24	25	25						25	25				25	25											
				1	**2**	**3**	**4**	**5**	**6**	**7**	**8**	**9**	**10**	**11**	**12**	**13**	**14**	**15**	**16**	**17**	**18**	**19**	**20**	**21**	**22**	**23**	**24**	**25**	**26**	**27**	**28**	**29**	**30**	
Čenkov	Ченков	1735,500-1733,700	VI																					24	24	24	23	22	24				25	
Chľaba	Хляба	1711,300-1710,700																							25	25	24	23	25					
				1	**2**	**3**	**4**	**5**	**6**	**7**	**8**	**9**	**10**	**11**	**12**	**13**	**14**	**15**	**16**	**17**	**18**	**19**	**20**	**21**	**22**	**23**	**24**	**25**	**26**	**27**	**28**	**29**	**30**	**31**
Čenkov	Ченков	1735,500-1733,700	VII	25																														
				1	**2**	**3**	**4**	**5**	**6**	**7**	**8**	**9**	**10**	**11**	**12**	**13**	**14**	**15**	**16**	**17**	**18**	**19**	**20**	**21**	**22**	**23**	**24**	**25**	**26**	**27**	**28**	**29**	**30**	**31**
Čenkov	Ченков	1735,500-1733,700	X															25	24	25	25													
Chľaba	Хляба	1711,300-1710,700																	25															
				1	**2**	**3**	**4**	**5**	**6**	**7**	**8**	**9**	**10**	**11**	**12**	**13**	**14**	**15**	**16**	**17**	**18**	**19**	**20**	**21**	**22**	**23**	**24**	**25**	**26**	**27**	**28**	**29**	**30**	
Čenkov	Ченков	1735,500-1733,700	XI																														25	
				1	**2**	**3**	**4**	**5**	**6**	**7**	**8**	**9**	**10**	**11**	**12**	**13**	**14**	**15**	**16**	**17**	**18**	**19**	**20**	**21**	**22**	**23**	**24**	**25**	**26**	**27**	**28**	**29**	**30**	**31**
Čenkov	Ченков	1735,500-1733,700		25															25	24	25	25										25		25
Chľaba	Хляба	1711,300-1710,700																		25														

Tiefengrenzwerte Profondeurs limitatives Лимитирующие глубины		1	2	3	4	5	6	7	8	9	10	11	12	13	14	15	16	17	18	19	20	21	22	23	24	25	26	27	28	29	30	31
	I	23	22	22	22	21	21	21	22	22	22	22	22	22	22	23	22	23	24	24	23	23	24	**25**	25	25	25	25	24	24	23	24
	II	24	24	**25**	**25**	**25**	24	23	24	23	23	24	25	25	25	25	25	25	25	25	**25**	25	25	25	**25**	**25**	**25**	24	24			
Nicht fett gedruckte 25-dm-Werte	**III**	24	23	22	22	21	21	21	21	21	20	19	19	19	19	19	20	20	22	25	25	**25**	**25**	23	23	**25**	25	25	25	**25**	24	23
bezeichnen Werte über 25 dm	**IV**	23	21	23	23	23	22	22	23	23	24	**25**	25	25	24	23	23	24	24	24	23	23	24	**25**	**25**	**25**	**25**	25	25	25	25	
	V	25	25	25	25	25	25	25	25	25	25	25	25	25	25	25	25	25	25	25	25	25	25	25	25	25	25	25	25	25	25	25
Les valeurs de 25 dm qui ne sont pas en gras	**VI**	25	25	25	25	25	25	25	25	25	25	25	25	25	25	25	25	25	25	25	25	24	24	24	23	22	24	25	25	25	**25**	
représentent des valeurs supérieures à 25 dm.	**VII**	**25**	25	25	25	25	25	25	25	25	25	25	25	25	25	25	25	25	25	25	25	25	25	25	25	25	25	25	25	25	25	25
	VIII	25	25	25	25	25	25	25	25	25	25	25	25	25	25	25	25	25	25	25	25	25	25	25	25	25	25	25	25	25	25	25
	IX	25	25	25	25	25	25	25	25	25	25	25	25	25	25	25	25	25	25	25	25	25	25	25	25	25	25	25	25	25	25	
Если величина 25 дм не дана жирным	**X**	25	25	25	25	25	25	25	25	25	25	25	25	25	**25**	24	**25**	**25**	25	25	25	25	25	25	25	25	25	25	25	25	25	25
шрифтом, она превышает 25 дм	**XI**	25	25	25	25	25	25	25	25	25	25	25	25	25	25	25	25	25	25	25	25	25	25	25	25	25	25	25	25	25	**25**	
	XII	**25**	25	25	25	25	25	25	25	25	25	25	25	25	25	**25**	24	**25**	**25**	25	25	25	25	25	25	25	25	25	25	**25**	25	**25**
	2014	**23**	**21**	**22**	**22**	**21**	**21**	**21**	**21**	**21**	**20**	**19**	**19**	**19**	**19**	**19**	**20**	**20**	**22**	**24**	**23**	**23**	**24**	**23**	**23**	**22**	**24**	**24**	**24**	**24**	**23**	**23**

Slowakei / Slovaquie / Словакия (1880,260 – 1708,200)

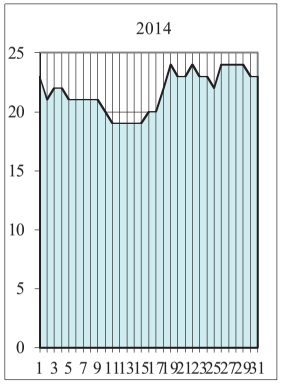

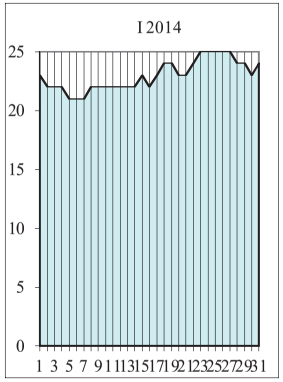

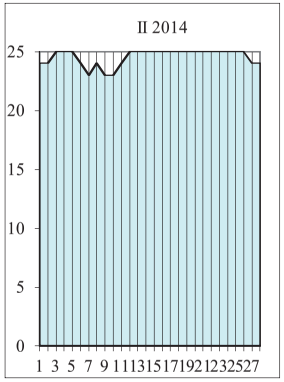

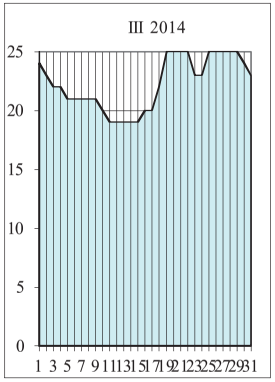

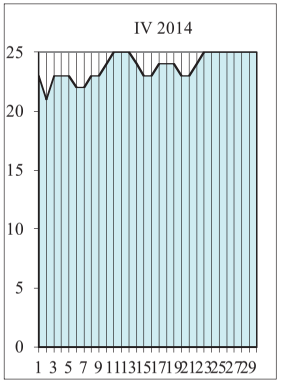

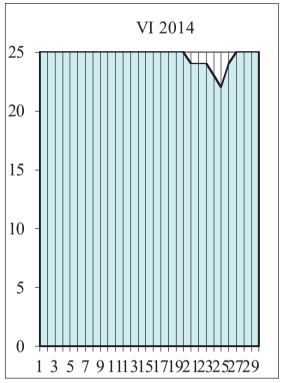

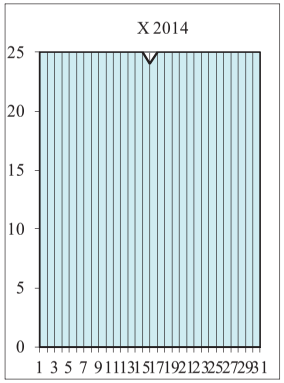

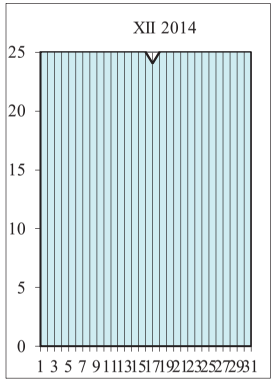

Ungarn / Hongrie / Венгрия (1850,200 – 1433,000)

Name der Furt Nom des seuils	Название перекатов	km км	Monat Mois Месяц	1	2	3	4	5	6	7	8	9	10	11	12	13	14	15	16	17	18	19	20	21	22	23	24	25	26	27	28	29	30	31
Patkósziget	Паткосигет	1808,100 - 1807,600	III					25					25	24	24	24	24	25																
Vének	Венек	1797,400 - 1796,700						24				25	24	23	23	24	23	24		25														
Vének unt./aval	Венек нижний	1796,300 - 1795,800			25	25	25	23	25	25	25	22	23	22	22	23	22	23	25	24														
Gönyű ob./amont	Гёнью верхний	1792,100 - 1791,800						25					25	24	24	25	24	25																
Nyerges	Нергеш	1735,500 - 1733,700		24	23	22	22	21	21	21	21	21	20	19	19	19	19	19	20	20	22			25	25	23	23	25				25	24	23
Ebed	Эбед	1726,000 - 1724,700											25	24	24	24	24	24	25	25														
Garamkövesd	Гарамкёвежд	1714,200 - 1713,900				25	25	24	24	24	24	24	23	22	22	22	22	22	23	23	25													
Helemba	Хелемба	1711,300 - 1710,700			25	24	24	23	23	23	23	23	22	21	21	21	21	21	22	22	24					25	25							25
Dömös ob./amont	Дёмёш верхний	1701,000 - 1700,000			25	25	24	24	23	23	24	24	23	22	21	21	22	22	22	23	23						25						
Dömös	Дёмёш	1698,900 - 1697,800		24	23	23	22	22	21	21	22	22	21	20	19	19	20	20	20	21	21	24			25	24	23	24					25	24
Göd	Гёд	1667,400 - 1666,500			25	25	24	24	23	23	24	24	23	22	21	21	22	22	22	23	23						25						
Budapest	Будапешт	1653,000 - 1651,800					25	25	24	24	25	25	24	23	22	22	23	23	23	24	24													
Budafok	Будафок	1638,400 - 1637,400			25	25	24	24	23	23	24	24	23	22	21	21	22	22	22	23	23						25						
Dunafüred	Дунафюред	1618,500 - 1617,800					25	25	24	24	25	25	24	23	22	22	23	23	23	24	24													
Ercsi	Эрчи	1615,900 - 1615,100		24	23	23	22	22	21	21	22	22	21	20	19	19	20	20	20	21	21	24			25	24	23	24					25	24
Kulcs	Кульч	1590,700 - 1590,100							25	25			25	24	23	23	24	24	24	25	25													
Dunaújváros	Дунауйварош	1581,500 - 1580,500			25	25	24	24	23	23	24	24	23	22	21	21	22	22	22	23	23						25						
Kisapostag	Кишапоштаг	1567,300 - 1566,100		22	22	21	20	20	19	19	19	19	19	18	18	18	17	17	17	18	18	19	22	24	23	23	22	21	23	24		25	24	22
Dunaföldvár ob./amo	Дунафёльдвар верхний	1561,000 - 1560,000				25	24	24	23	23	23	23	23	22	22	22	21	21	21	22	22	23						25						
Dunaföldvár	Дунафёльдвар	1559,800 - 1559,700						25	25	24	25	25	25	24	23	23	23	23	23	23	24	25												
Solt	Шольт	1558,500 - 1557,500		24	23	22	22	21	21	20	21	21	21	20	19	19	19	19	19	19	20	21	24	25	25	24	23	23	24				25	24
Solt unt./aval	Шольт нижний	1555,800 - 1554,600						25	25	24	25	25	25	24	23	23	23	23	23	23	24	25												
				1	2	3	4	5	6	7	8	9	10	11	12	13	14	15	16	17	18	19	20	21	22	23	24	25	26	27	28	29	30	31
Nyerges	Нергеш	1735,500 - 1733,700	XII	25															25	24	25	25												
Dömös	Дёмёш	1698,900 - 1697,800		25															25	24	24	25										24	25	25
Göd	Гёд	1667,400 - 1666,500		25															25	24	24	25										24	25	25
Budapest	Будапешт	1653,000 - 1651,800																		25	25											25		
Ercsi	Эрчи	1615,900 - 1615,100		25															25	24	24	25										24	25	25
Solt	Шольт	1558,500 - 1557,500		25	25														25	24	24	24	24									25	24	24

Tiefengrenzwerte Profondeurs limitatives Лимитирующие глубины		1	2	3	4	5	6	7	8	9	10	11	12	13	14	15	16	17	18	19	20	21	22	23	24	25	26	27	28	29	30	31
	I	25	25	25	25	25	25	25	25	25	25	25	25	25	25	25	25	25	25	25	25	25	25	25	25	25	25	25	25	25	25	25
	II	25	25	25	25	25	25	25	25	25	25	25	25	25	25	25	25	25	25	25	25	25	25	25	25	25	25	25	25			
Nicht fett gedruckte 25-dm-Werte	III	22	22	21	20	20	19	19	19	19	19	18	18	18	17	17	17	18	18	19	22	24	23	23	22	21	23	24	25	**25**	24	22
bezeichnen Werte über 25 dm	IV	25	25	25	25	25	25	25	25	25	25	25	25	25	25	25	25	25	25	25	25	25	25	25	25	25	25	25	25	25	25	
	V	25	25	25	25	25	25	25	25	25	25	25	25	25	25	25	25	25	25	25	25	25	25	25	25	25	25	25	25	25	25	25
Les valeurs de 25 dm qui ne sont pas en gras	VI	25	25	25	25	25	25	25	25	25	25	25	25	25	25	25	25	25	25	25	25	25	25	25	25	25	25	25	25	25	25	
représentent des valeurs supérieures à 25 dm.	VII	25	25	25	25	25	25	25	25	25	25	25	25	25	25	25	25	25	25	25	25	25	25	25	25	25	25	25	25	25	25	25
	VIII	25	25	25	25	25	25	25	25	25	25	25	25	25	25	25	25	25	25	25	25	25	25	25	25	25	25	25	25	25	25	25
	IX	25	25	25	25	25	25	25	25	25	25	25	25	25	25	25	25	25	25	25	25	25	25	25	25	25	25	25	25	25	25	
Если величина 25 дм не дана жирным	X	25	25	25	25	25	25	25	25	25	25	25	25	25	25	25	25	25	25	25	25	25	25	25	25	25	25	25	25	25	25	25
шрифтом, она превышает 25 дм	XI	25	25	25	25	25	25	25	25	25	25	25	25	25	25	25	25	25	25	25	25	25	25	25	25	25	25	25	25	25	25	
	XII	**25**	**25**	25	25	25	25	25	25	25	25	25	25	25	25	25	**25**	24	24	24	24	25	25	25	25	25	25	25	25	24	24	24
	2014	**22**	**22**	**21**	**20**	**20**	**19**	**19**	**19**	**19**	**19**	**18**	**18**	**18**	**17**	**17**	**17**	**18**	**18**	**19**	**22**	**24**	**23**	**23**	**22**	**21**	**23**	**24**	**25**	**24**	**24**	**22**

Ungarn / Hongrie / Венгрия (1850,200 – 1433,000)

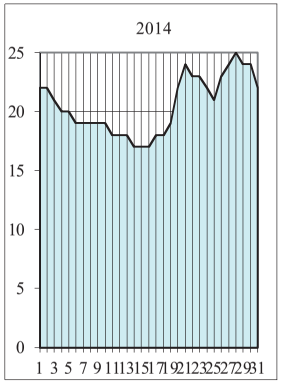

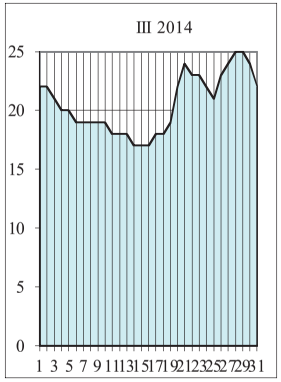

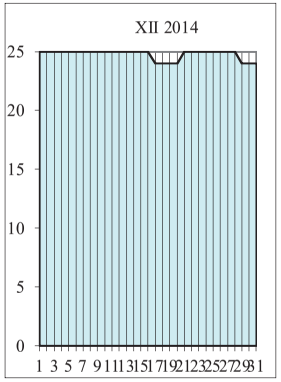

Kroatien / Croatie / Хорватия (1433,000 – 1295,500)

Name der Furten Nom des seuils	Название перекатов	km км	Monat Mois Месяц	1	2	3	4	5	6	7	8	9	10	11	12	13	14	15	16	17	18	19	20	21	22	23	24	25	26	27	28	29	30	31

Tiefengrenzwerte Profondeurs limitatives Лимитирующие глубины		1	2	3	4	5	6	7	8	9	10	11	12	13	14	15	16	17	18	19	20	21	22	23	24	25	26	27	28	29	30	31
	I																															
	II																															
Nicht fett gedruckte 25-dm-Werte	III																															
bezeichnen Werte über 25 dm	IV																															
	V																															
Les valeurs de 25 dm qui ne sont pas en gras	VI																															
représentent des valeurs supérieures à 25 dm.	VII																															
	VIII																															
	IX																															
Если величина 25 дм не дана жирным	X																															
шрифтом, она превышает 25 дм	XI																															
	XII																															
	2014																															

Serbien / Serbie / Сербия (1433,000 – 845,650)

Name der Furt Nom des seuils	Название перекатов	km км	Monat Mois Месяц	1	2	3	4	5	6	7	8	9	10	11	12	13	14	15	16	17	18	19	20	21	22	23	24	25	26	27	28	29	30	31
Apatin	Апатин	1408,200-1400,000	**I**	19	18	18	17	17	16	16	16	17	18	18	19	18	18	17	17	17	17	17	18	19	19	19	20	21	22	22	22	22	21	19
Futog	Футог	1267,400-1261,600		16	17	17	16	16	15	15	15	16	16	17	17	18	18	17	17	16	16	15	16	17	17	17	18	20	21	22	22	23	22	23
				1	**2**	**3**	**4**	**5**	**6**	**7**	**8**	**9**	**10**	**11**	**12**	**13**	**14**	**15**	**16**	**17**	**18**	**19**	**20**	**21**	**22**	**23**	**24**	**25**	**26**	**27**	**28**			
Apatin	Апатин	1408,200-1400,000	**II**	18	18	18	19	20	21	21	20	19	20	21	22	24																		
Futog	Футог	1267,400-1261,600		22	21	20	19	19	19	19	19	19	19	20	21	22	24																	
				1	**2**	**3**	**4**	**5**	**6**	**7**	**8**	**9**	**10**	**11**	**12**	**13**	**14**	**15**	**16**	**17**	**18**	**19**	**20**	**21**	**22**	**23**	**24**	**25**	**26**	**27**	**28**	**29**	**30**	**31**
Apatin	Апатин	1408,200-1400,000	**III**			24	23	22	21	20	20	20	20	19	18	18	18	17	17	17	17	17	19	21	23	24	23	23	22	24				25
Futog	Футог	1267,400-1261,600							24	24	23	23	23	23	22	22	21	21	20	19	19	18	18	19	21	22	23	23	23	23	24	24		
				1	**2**	**3**	**4**	**5**	**6**	**7**	**8**	**9**	**10**	**11**	**12**	**13**	**14**	**15**	**16**	**17**	**18**	**19**	**20**	**21**	**22**	**23**	**24**	**25**	**26**	**27**	**28**	**29**	**30**	
Apatin	Апатин	1408,200-1400,000	**IV**	23	22	21	20	19	19	19	19	19	20	20	21	22	23	24	23	21	21	21	21	21	20	19	20	21	21	22	22	23	24	
Futog	Футог	1267,400-1261,600		24	23	22	21	20	20	20	19	19	19	19	19	20	21	21	22	21	20	20	21	22	23	22	21	22	23	24	24			
				1	**2**	**3**	**4**	**5**	**6**	**7**	**8**	**9**	**10**	**11**	**12**	**13**	**14**	**15**	**16**	**17**	**18**	**19**	**20**	**21**	**22**	**23**	**24**	**25**	**26**	**27**	**28**	**29**	**30**	**31**
Apatin	Апатин	1408,200-1400,000	**V**	24																														
Futog	Футог	1267,400-1261,600																																
				1	**2**	**3**	**4**	**5**	**6**	**7**	**8**	**9**	**10**	**11**	**12**	**13**	**14**	**15**	**16**	**17**	**18**	**19**	**20**	**21**	**22**	**23**	**24**	**25**	**26**	**27**	**28**	**29**	**30**	
Apatin	Апатин	1408,200-1400,000	**VI**																					23	21	18	17	17	17	17	18	20	21	
Futog	Футог	1267,400-1261,600																24					24	22	20	18	17	16	15	16	16	17	18	
				1	**2**	**3**	**4**	**5**	**6**	**7**	**8**	**9**	**10**	**11**	**12**	**13**	**14**	**15**	**16**	**17**	**18**	**19**	**20**	**21**	**22**	**23**	**24**	**25**	**26**	**27**	**28**	**29**	**30**	**31**
Apatin	Апатин	1408,200-1400,000	**VII**	21	20	21	24					25	23	22	23										24	22	21	22						
Futog	Футог	1267,400-1261,600		19	19	19	20	21	23	23	23	22	21	20	19	20	22	24					24	23	22	21	20	19	19	22	24			24
				1	**2**	**3**	**4**	**5**	**6**	**7**	**8**	**9**	**10**	**11**	**12**	**13**	**14**	**15**	**16**	**17**	**18**	**19**	**20**	**21**	**22**	**23**	**24**	**25**	**26**	**27**	**28**	**29**	**30**	**31**
Apatin	Апатин	1408,200-1400,000	**VIII**																															
Futog	Футог	1267,400-1261,600		23	24																													
				1	**2**	**3**	**4**	**5**	**6**	**7**	**8**	**9**	**10**	**11**	**12**	**13**	**14**	**15**	**16**	**17**	**18**	**19**	**20**	**21**	**22**	**23**	**24**	**25**	**26**	**27**	**28**	**29**	**30**	**31**
Apatin	Апатин	1408,200-1400,000	**X**													24	23	22	22	21	21	20	21	21	22	23								
Futog	Футог	1267,400-1261,600													24	23	21	20	20	20	19	19	19	20	20	21	22							
				1	**2**	**3**	**4**	**5**	**6**	**7**	**8**	**9**	**10**	**11**	**12**	**13**	**14**	**15**	**16**	**17**	**18**	**19**	**20**	**21**	**22**	**23**	**24**	**25**	**26**	**27**	**28**	**29**	**30**	**31**
Apatin	Апатин	1408,200-1400,000	**XII**																			25	25										24	23
Futog	Футог	1267,400-1261,600																							24								24	23

Tiefengrenzwerte Profondeurs limitatives Лимитирующие глубины		**1**	**2**	**3**	**4**	**5**	**6**	**7**	**8**	**9**	**10**	**11**	**12**	**13**	**14**	**15**	**16**	**17**	**18**	**19**	**20**	**21**	**22**	**23**	**24**	**25**	**26**	**27**	**28**	**29**	**30**	**31**
	I	16	17	17	16	16	15	15	15	16	16	17	17	18	18	17	17	16	16	15	16	17	17	17	18	20	21	22	22	22	21	19
	II	18	18	18	19	19	19	19	19	19	19	20	21	22	24	25	25	25	25	25	25	25	25	25	25	25	25	25	25	25		
Nicht fett gedruckte 25-dm-Werte	**III**	25	25	24	23	22	21	20	20	20	20	19	18	18	18	17	17	17	17	17	18	19	21	22	23	23	22	23	24	24	25	**25**
	IV	23	22	21	20	19	19	19	19	19	19	19	20	21	21	22	21	20	20	21	21	20	19	20	21	21	22	22	23	24		
	V	24	25	25	25	25	25	25	25	25	25	25	25	25	25	25	25	25	25	25	25	25	25	25	25	25	25	25	25	25	25	25
Les valeurs de 25 dm qui ne sont pas en gras représentent des valeurs supérieures à 25 dm.	**VI**	25	25	25	25	25	25	25	25	25	25	25	25	25	25	24	25	25	25	25	24	22	20	18	17	16	15	16	16	17	18	
	VII	19	19	19	20	21	23	23	23	22	21	20	19	20	22	24	25	25	25	25	24	23	22	21	20	19	19	22	24	25	25	24
	VIII	23	24	25	25	25	25	25	25	25	25	25	25	25	25	25	25	25	25	25	25	25	25	25	25	25	25	25	25	25	25	25
	IX	25	25	25	25	25	25	25	25	25	25	25	25	25	25	25	25	25	25	25	25	25	25	25	25	25	25	25	25	25	25	
Если величина 25 дм не дана жирным шрифтом, она превышает 25 дм	**X**	25	25	25	25	25	25	25	25	25	25	24	23	21	20	20	20	19	19	19	20	20	21	22	25	25	25	25	25	25	25	25
	XI	25	25	25	25	25	25	25	25	25	25	25	25	25	25	25	25	25	25	25	25	25	25	25	25	25	25	25	25	25	25	
	XII	25	25	25	25	25	25	25	25	25	25	25	25	25	25	25	25	25	25	**25**	**25**	25	24	25	25	25	25	25	25	25	24	23
	2014	**16**	**17**	**17**	**16**	**16**	**15**	**15**	**15**	**16**	**16**	**17**	**17**	**18**	**18**	**17**	**17**	**16**	**16**	**15**	**16**	**17**	**17**	**17**	**17**	**16**	**15**	**16**	**16**	**17**	**18**	**19**

Serbien / Serbie / Сербия (1433,000 – 845,650)

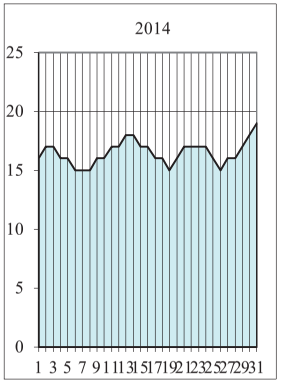

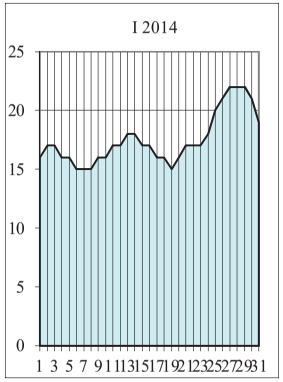

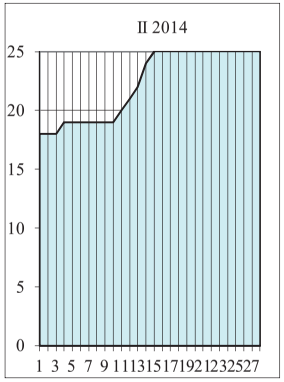

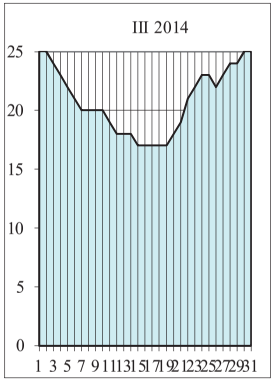

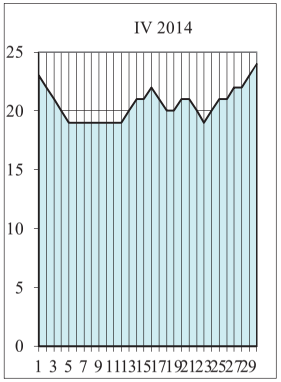

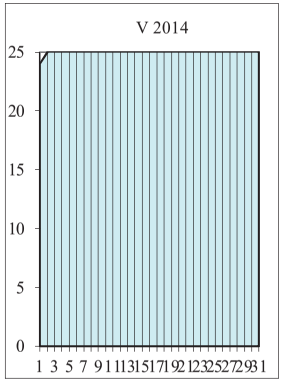

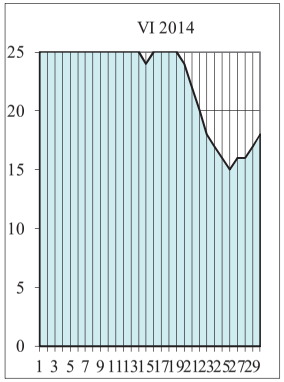

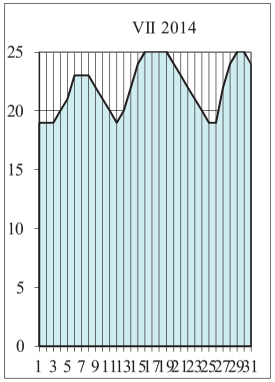

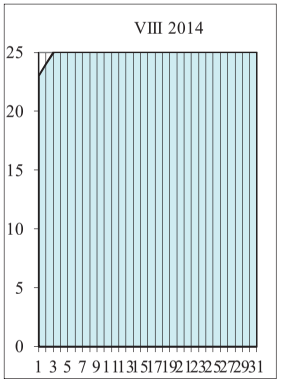

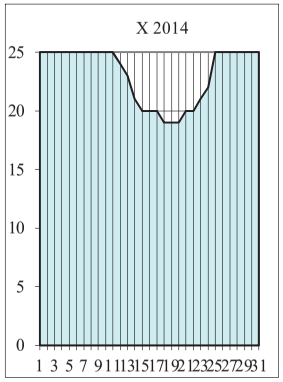

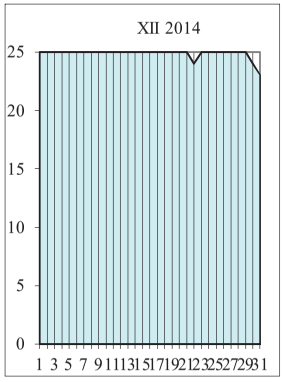

Bulgarien / Bulgarie / Болгария (845,650 – 374,100)

Name der Furt Nom des seuils	Название перекатов	km км	Monat Mois Месяц	1	2	3	4	5	6	7	8	9	10	11	12	13	14	15	16	17	18	19	20	21	22	23	24	25	26	27	28	29	30	31
i. Milka	остров Милка	569.000 - 567.000	**I**	20	20	20	20	20	22	23	23	22	22	23	23	24	24	25								25	25							
i. Coundour	остров Кондур	563.000 - 560.000		24	24	24	24	24																										
i. Vardim	остров Вардим	544.000 - 541.000		23	23	23	23	23	25							25	25																	
Jantra	Янтра	537.000 - 534.000		23	23	23	23	23	25																									
i. Batin	остров Батин	523.000 - 520.000		23	23	23	23	23	25	24	24	23	23	23	23	24	24	25								25	25							
				1	**2**	**3**	**4**	**5**	**6**	**7**	**8**	**9**	**10**	**11**	**12**	**13**	**14**	**15**	**16**	**17**	**18**	**19**	**20**	**21**	**22**	**23**	**24**	**25**	**26**	**27**	**28**	**29**	**30**	**31**
i. Milka	остров Милка	569.000 - 567.000	**IV**								25	25	24	22	22	22	23	23	23	25														
				1	**2**	**3**	**4**	**5**	**6**	**7**	**8**	**9**	**10**	**11**	**12**	**13**	**14**	**15**	**16**	**17**	**18**	**19**	**20**	**21**	**22**	**23**	**24**	**25**	**26**	**27**	**28**	**29**	**30**	**31**
i. Milka	остров Милка	569.000 - 567.000	**X**																		25	25	25	25										

Tiefengrenzwerte Profondeurs limitatives Лимитирующие глубины		1	2	3	4	5	6	7	8	9	10	11	12	13	14	15	16	17	18	19	20	21	22	23	24	25	26	27	28	29	30	31
	I	20	20	20	20	20	22	23	23	22	22	23	23	24	24	**25**	25	25	25	25	25	25	25	**25**	**25**	25	25	25	25	25	25	25
	II	25	25	25	25	25	25	25	25	25	25	25	25	25	25	25	25	25	25	25	25	25	25	25	25	25	25	25	25			
Nicht fett gedruckte 25-dm-Werte	**III**	25	25	25	25	25	25	25	25	25	25	25	25	25	25	25	25	25	25	25	25	25	25	25	25	25	25	25	25	25	25	25
bezeichnen Werte über 25 dm	**IV**	25	25	25	25	25	25	25	**25**	**25**	24	22	22	22	23	23	23	**25**	25	25	25	25	25	25	25	25	25	25	25	25	25	
	V	25	25	25	25	25	25	25	25	25	25	25	25	25	25	25	25	25	25	25	25	25	25	25	25	25	25	25	25	25	25	25
Les valeurs de 25 dm qui ne sont pas en gras	**VI**	25	25	25	25	25	25	25	25	25	25	25	25	25	25	25	25	25	25	25	25	25	25	25	25	25	25	25	25	25	25	
représentent des valeurs supérieures à 25 dm.	**VII**	25	25	25	25	25	25	25	25	25	25	25	25	25	25	25	25	25	25	25	25	25	25	25	25	25	25	25	25	25	25	25
	VIII	25	25	25	25	25	25	25	25	25	25	25	25	25	25	25	25	25	25	25	25	25	25	25	25	25	25	25	25	25	25	25
	IX	25	25	25	25	25	25	25	25	25	25	25	25	25	25	25	25	25	25	25	25	25	25	25	25	25	25	25	25	25	25	
Если величина 25 дм не дана жирным	**X**	25	25	25	25	25	25	25	25	25	25	25	25	25	25	25	25	25	**25**	**25**	**25**	**25**	25	25	25	25	25	25	25	25	25	25
шрифтом, она превышает 25 дм	**XI**	25	25	25	25	25	25	25	25	25	25	25	25	25	25	25	25	25	25	25	25	25	25	25	25	25	25	25	25	25	25	
	XII	25	25	25	25	25	25	25	25	25	25	25	25	25	25	25	25	25	25	25	25	25	25	25	25	25	25	25	25	25	25	25
	2014	**20**	**20**	**20**	**20**	**20**	**22**	**23**	**23**	**22**	**22**	**22**	**22**	**22**	**23**	**23**	**23**	**25**	**25**	**25**	**25**	**25**	**25**	**25**	**25**	**25**	**25**	**25**	**25**	**25**	**25**	**25**

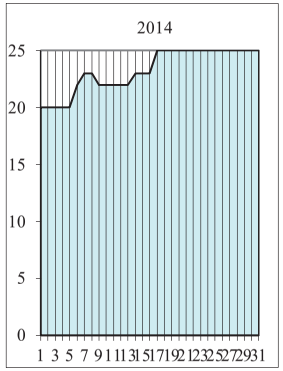

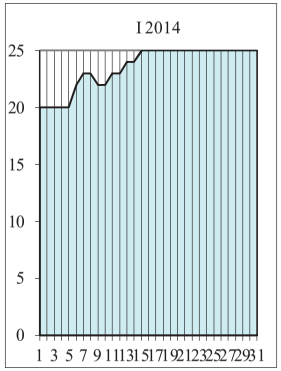

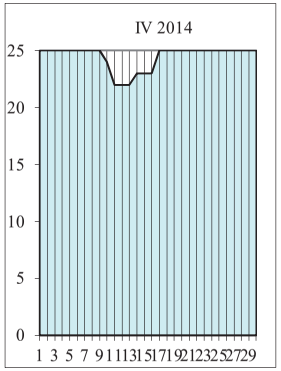

Rumänien - Flussdonau / Secteur fluvial de la Roumanie / Речной участок Румынии (km 1075,000-170,000 км)

Name der Furt Nom des seuils	Название перекатов	km км	Monat Mois Месяц	1	2	3	4	5	6	7	8	9	10	11	12	13	14	15	16	17	18	19	20	21	22	23	24	25	26	27	28	29	30	31
Turcescu	Турческу	344,800 - 344,700	I	16	16	16	16	17	18	19	20	20	20	19	19	20	20	20	21	21	22	22	21											
Caragheorghe	Карагеорге	343,400 - 343,300		15	15	15	15	16	17	18	19	19	19	18	18	19	19	19	20	20	21	21	20	17	17	16	16	16	17	20	22	24	24	25
Lebăda	Лебэда	337,300 - 337,200		25	25	25	25																											
Mârleanu	Мырляну	325,300 - 325,200		23	22	22	22	22	22	23	24	25		25	25	25	25	25										25						
Fermecatu o./amont	Фермекатул верхний	322,300 - 322,200		19	18	18	18	18	18	19	20	21	22	21	21	21	21	21	22	22	23	23	23	22	22	22	21	20	21	25				
Fermecatu unt./aval	Фермекатул нижний	317,800 - 317,700		20	19	19	19	19	19	20	21	22	23	22	22	22	22	22	23	23	24	24	24	24	24	24	23	22	23					
				1	**2**	**3**	**4**	**5**	**6**	**7**	**8**	**9**	**10**	**11**	**12**	**13**	**14**	**15**	**16**	**17**	**18**	**19**	**20**	**21**	**22**	**23**	**24**	**25**	**26**	**27**	**28**	**29**	**30**	**31**
Caragheorghe	Карагеорге	343,500 - 343,400	II						24	23	22	22	21	21	21	22	24				24	24												
				1	**2**	**3**	**4**	**5**	**6**	**7**	**8**	**9**	**10**	**11**	**12**	**13**	**14**	**15**	**16**	**17**	**18**	**19**	**20**	**21**	**22**	**23**	**24**	**25**	**26**	**27**	**28**	**29**	**30**	**31**
Caragheorghe	Карагеорге	343,500 - 343,400	III																							24	22	21	20					

Tiefengrenzwerte Profondeurs limitatives Лимитирующие глубины		**1**	**2**	**3**	**4**	**5**	**6**	**7**	**8**	**9**	**10**	**11**	**12**	**13**	**14**	**15**	**16**	**17**	**18**	**19**	**20**	**21**	**22**	**23**	**24**	**25**	**26**	**27**	**28**	**29**	**30**	**31**
	I	15	15	15	15	16	17	18	19	19	19	18	18	19	19	19	20	20	21	21	20	17	17	16	16	16	17	20	22	24	24	**25**
	II	25	25	25	25	25	24	23	22	22	21	21	21	22	24	25	25	25	24	24	25	25	25	25	25	25	25	25	25			
Nicht fett gedruckte 25-dm-Werte	**III**	25	25	25	25	25	25	25	25	25	25	25	25	25	25	25	25	25	25	25	25	25	25	22	21	20	21	25	25	25	25	25
bezeichnen Werte über 25 dm	**IV**	25	25	25	25	25	25	25	25	25	25	25	25	25	25	25	25	25	25	25	25	25	25	25	25	25	25	25	25	25	25	
	V	25	25	25	25	25	25	25	25	25	25	25	25	25	25	25	25	25	25	25	25	25	25	25	25	25	25	25	25	25	25	25
Les valeurs de 25 dm qui ne sont pas en gras	**VI**	25	25	25	25	25	25	25	25	25	25	25	25	25	25	25	25	25	25	25	25	25	25	25	25	25	25	25	25	25	25	
représentent des valeurs supérieures à 25 dm.	**VII**	25	25	25	25	25	25	25	25	25	25	25	25	25	25	25	25	25	25	25	25	25	25	25	25	25	25	25	25	25	25	25
	VIII	25	25	25	25	25	25	25	25	25	25	25	25	25	25	25	25	25	25	25	25	25	25	25	25	25	25	25	25	25	25	25
	IX	25	25	25	25	25	25	25	25	25	25	25	25	25	25	25	25	25	25	25	25	25	25	25	25	25	25	25	25	25	25	
Если величина 25 дм не дана жирным	**X**	25	25	25	25	25	25	25	25	25	25	25	25	25	25	25	25	25	25	25	25	25	25	25	25	25	25	25	25	25	25	25
шрифтом, она превышает 25 дм	**XI**	25	25	25	25	25	25	25	25	25	25	25	25	25	25	25	25	25	25	25	25	25	25	25	25	25	25	25	25	25	25	
	XII	25	25	25	25	25	25	25	25	25	25	25	25	25	25	25	25	25	25	25	25	25	25	25	25	25	25	25	25	25	25	25
	2014	**15**	**15**	**15**	**15**	**16**	**17**	**18**	**19**	**19**	**19**	**18**	**18**	**19**	**19**	**19**	**20**	**20**	**21**	**21**	**20**	**17**	**17**	**16**	**16**	**16**	**17**	**20**	**22**	**24**	**24**	**25**

Rumänien - Flussdonau / Secteur fluvial de la Roumanie / Речной участок Румынии (km 1075,000-170,000 км)

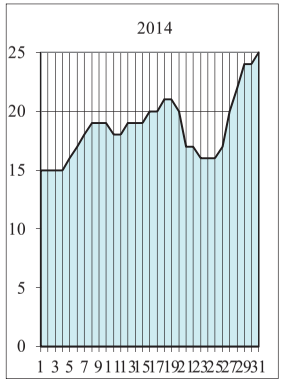

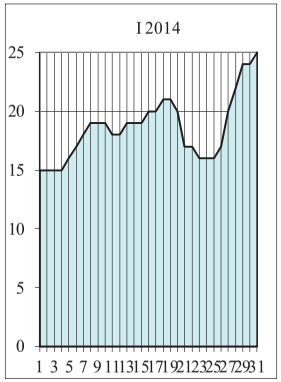

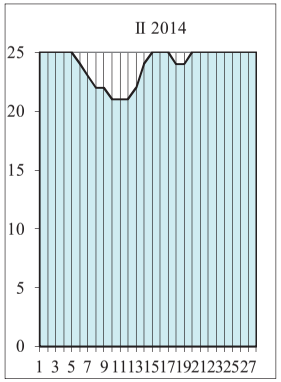

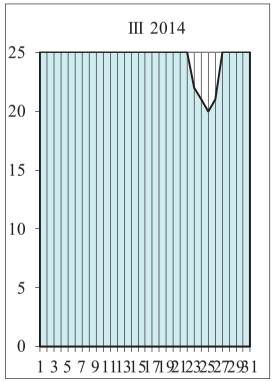

Rumänien - Seedonau / Secteur maritime de la Roumanie / Морской участок Румынии (km 170,000-0,000 км)

Name der Furt Nom des seuils	Название перекатов	km км	Monat Mois Месяц	1	2	3	4	5	6	7	8	9	10	11	12	13	14	15	16	17	18	19	20	21	22	23	24	25	26	27	28	29	30	31

Tiefengrenzwerte Profondeurs limitatives Лимитирующие глубины		1	2	3	4	5	6	7	8	9	10	11	12	13	14	15	16	17	18	19	20	21	22	23	24	25	26	27	28	29	30	31
	I																															
	II																															
Nicht fett gedruckte 24-Fuß-Werte	III																															
bezeichnen Werte über 24 Fuß	IV																															
	V																															
Les valeurs de 24 pieds qui ne sont pas	VI																															
en gras représentent des valeurs supérieures	VII																															
à 24 pieds	VIII																															
	IX																															
Если величина 24 фута не дана жирным	X																															
шрифтом, она превышает 24 фута	XI																															
	XII																															
	2014	0	0	0	0	0	0	0	0	0	0	0	0	0	0	0	0	0	0	0	0	0	0	0	0	0	0	0	0	0	0	0

Republik Moldau / République de Moldova /Республика Молдова

Name der Furt Nom des seuils	Название перекатов	km км	Monat Mois Месяц	1	2	3	4	5	6	7	8	9	10	11	12	13	14	15	16	17	18	19	20	21	22	23	24	25	26	27	28	29	30	31

Tiefengrenzwerte Profondeurs limitatives Лимитирующие глубины		1	2	3	4	5	6	7	8	9	10	11	12	13	14	15	16	17	18	19	20	21	22	23	24	25	26	27	28	29	30	31
	I																															
	II																															
Nicht fett gedruckte 25-dm-Werte	III																															
bezeichnen Werte über 25 dm	IV																															
	V																															
Les valeurs de 25 dm qui ne sont pas en gras	VI																															
représentent des valeurs supérieures à 25 dm.	VII																															
	VIII																															
	IX																															
Если величина 25 дм не дана жирным	X																															
шрифтом, она превышает 25 дм	XI																															
	XII																															
	2014																															

Ukraine / Ukraine / Украина

Name der Furt Nom des seuils	Название перекатов	km км	Monat Mois Месяц	1	2	3	4	5	6	7	8	9	10	11	12	13	14	15	16	17	18	19	20	21	22	23	24	25	26	27	28	29	30	31

Tiefengrenzwerte Profondeurs limitatives Лимитирующие глубины		1	2	3	4	5	6	7	8	9	10	11	12	13	14	15	16	17	18	19	20	21	22	23	24	25	26	27	28	29	30	31
	I																															
	II																															
Nicht fett gedruckte 25-dm-Werte	**III**																															
bezeichnen Werte über 25 dm	**IV**																															
	V																															
Les valeurs de 25 dm qui ne sont pas en gras	**VI**																															
représentent des valeurs supérieures à 25 dm.	**VII**																															
	VIII																															
	IX																															
Если величина 25 дм не дана жирным	**X**																															
шрифтом, она превышает 25 дм	**XI**																															
	XII																															
	2014																															

IV.2.3

Anzahl der Tage, an denen der Grenzwert der Fahrrinnentiefe dem empfohlenen Wert entsprach oder darunter lag
Nombre de jours pendant lesquels la profondeur limitative était inférieure ou égale à la profondeur recommandée
Количество дней, когда лимитирующие глубины были равны рекомендуемой глубине или не достигали ее

Deutschland / Allemagne / Германия

dm - дм	Tage / jours / дни											
	2004 *1)	2005 *1)	2006 *1)	2007 *1)	2008 *1)	2009 *1)	2010 *1)	2011 *1)	2012 *1)	2013 *1)	AVE	**2014**
20												
19												
18												
17												
16												
15												
14												
13												
12												
11												
10												
9												
8												
7												
6												
5												
4												
3												
2												
1												

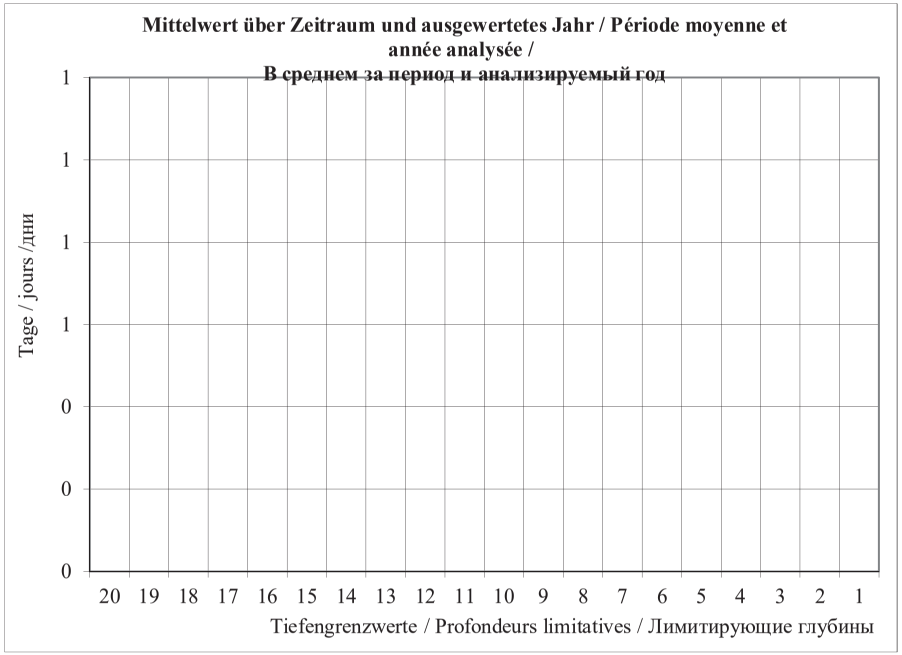

	AVE
	2014

Mittelwert über Zeitraum / Période moyenne / В среднем за период
Ausgewertetes Jahr / Année analysée / Анализируемый год
*1) Keine Angaben / Pas de données / Нет данных

Österreich / Autriche / Австрия

dm - дм	Tage / jours / дни											
	2004 *1)	2005 *1)	2006	2007	2008	2009	2010	2011	2012	2013	AVE	**2014**
25			97	3	3	104	124	163	77	54	78	**167**
24			87	2	69	92	111	148	66	41	77	**144**
23			77	2	46	69	100	122	51	25	62	**118**
22			66	2	41	43	91	97	32	12	48	**86**
21			55	2	26	21	80	70	15	4	34	**53**
20			40	1	16	10	59	52	9	0	23	**31**
19			29	0	6	4	40	34	7	0	15	**11**
18			21	0	4	1	19	15	3	0	8	**0**
17			14	0	2	0	9	9	2	0	5	**0**
16			5	0	0	0	3	3	0	0	1	**0**
15			1	0	0	0	0	0	0	0	0	**0**
14												
13												
12												
11												
10												
9												
8												
7												
6												
5												
4												
3												
2												
1												

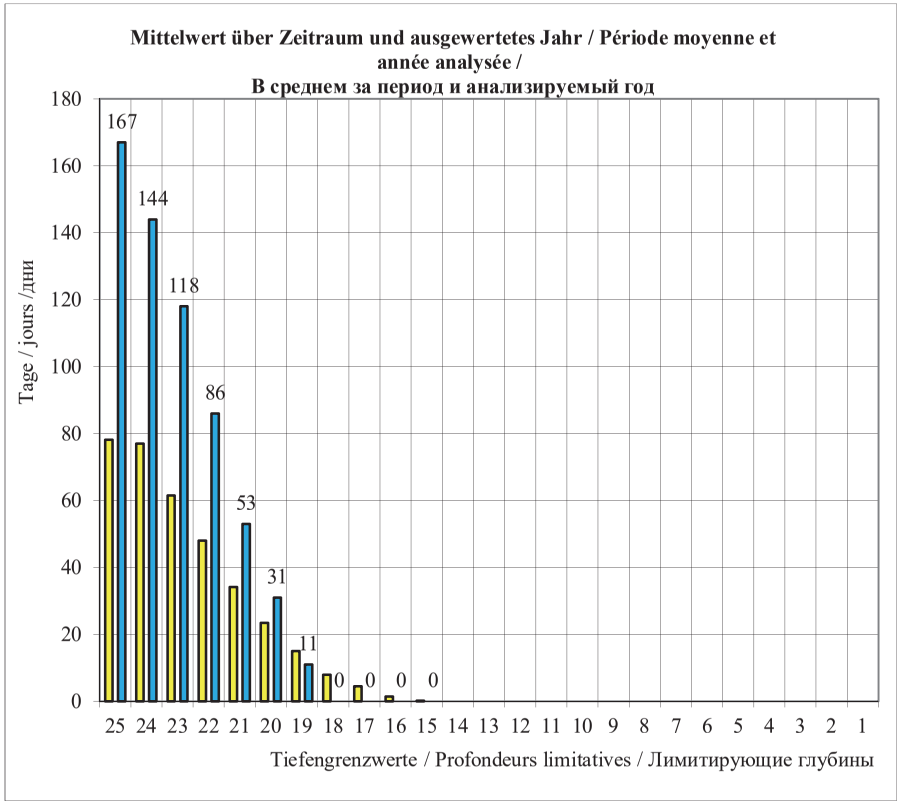

	AVE
	2014

Mittelwert über Zeitraum / Période moyenne / В среднем за период
Ausgewertetes Jahr / Année analysée / Анализируемый год
*1) Keine Angaben / Pas de données / Нет данных

Slowakei / Slovaquie / Словакия

dm - дм	Tage / jours / дни											
	2004	2005	2006	2007	2008	2009	2010	2011	2012	2013	AVE	**2014**
25	139	166	84	67	123	102	36	152	84	107	106	**273**
24	123	147	70	54	109	83	30	140	68	93	92	**170**
23	97	131	56	34	88	72	24	109	50	72	73	**94**
22	76	105	48	24	65	57	15	80	33	49	55	**50**
21	54	81	38	9	45	42	5	67	18	30	39	**22**
20	41	59	29	4	34	32	2	51	13	17	28	**8**
19	31	45	23	3	25	22	0	40	4	12	21	**5**
18	22	31	17	3	11	10	0	33	0	2	13	**0**
17	11	19	10	3	5	7	0	27	0	0	8	**0**
16	8	6	3	2	0	5	0	18	0	0	4	**0**
15	6	0	1	2	0	2	0	9	0	0	2	**0**
14	4	0	0	0	0	1	0	1	0	0	1	**0**
13												
12												
11												
10												
9												
8												
7												
6												
5												
4												
3												
2												
1												

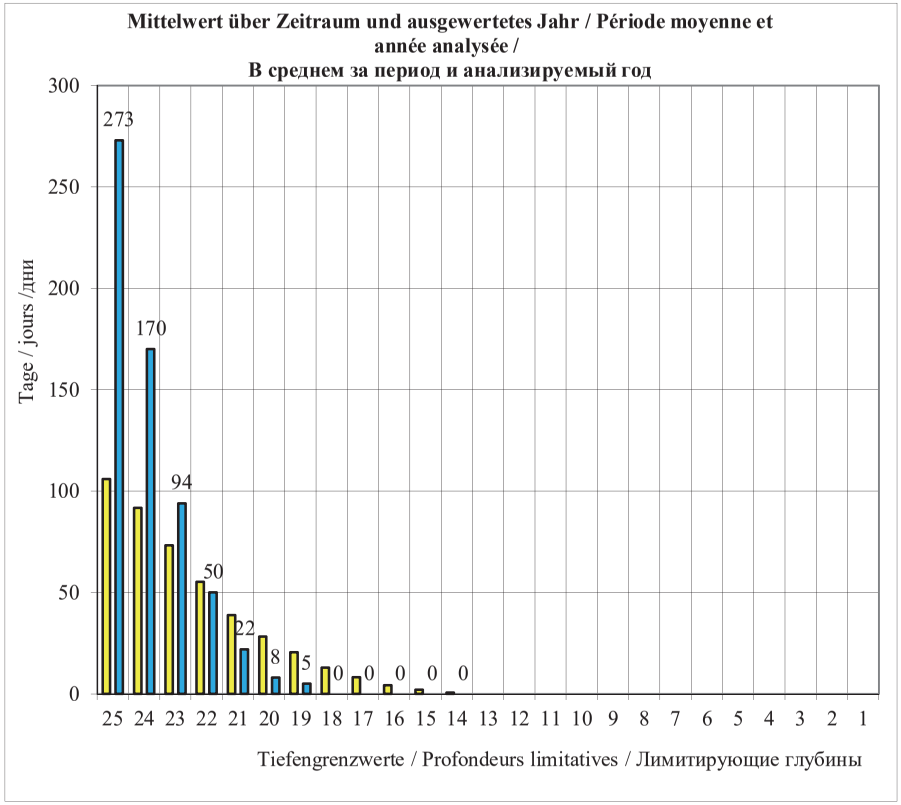

	AVE
	2014

Mittelwert über Zeitraum / Période moyenne / В среднем за период
Ausgewertetes Jahr / Année analysée / Анализируемый год
*1) Keine Angaben / Pas de données / Нет данных

Ungarn / Hongrie / Венгрия

dm - дм	Tage / jours / дни											
	2004	2005	2006	2007	2008	2009	2010	2011	2012	2013	AVE	**2014**
25	167	138	174	91	131	124	38	18	17	94	99	**40**
24	151	132	161	79	119	98	34	17	16	80	89	**36**
23	133	121	131	58	102	83	29	16	14	58	75	**26**
22	109	112	122	42	75	64	25	11	13	21	59	**23**
21	86	95	110	21	52	48	16	10	6	16	46	**18**
20	61	76	92	7	39	38	7	6	0	8	33	**16**
19	43	50	73	4	26	25	1	6	0	2	23	**14**
18	33	40	51	4	17	13	0	4	0	1	16	**8**
17	18	30	38	3	10	8	0	0	0	0	11	**3**
16	13	19	19	3	0	4	0	0	0	0	6	**0**
15	8	4	6	2	0	3	0	0	0	0	2	**0**
14	5	0	0	0	0	1	0	0	0	0	1	**0**
13	1	0	0	0	0	0	0	0	0	0	0	**0**
12												
11												
10												
9												
8												
7												
6												
5												
4												
3												
2												
1												

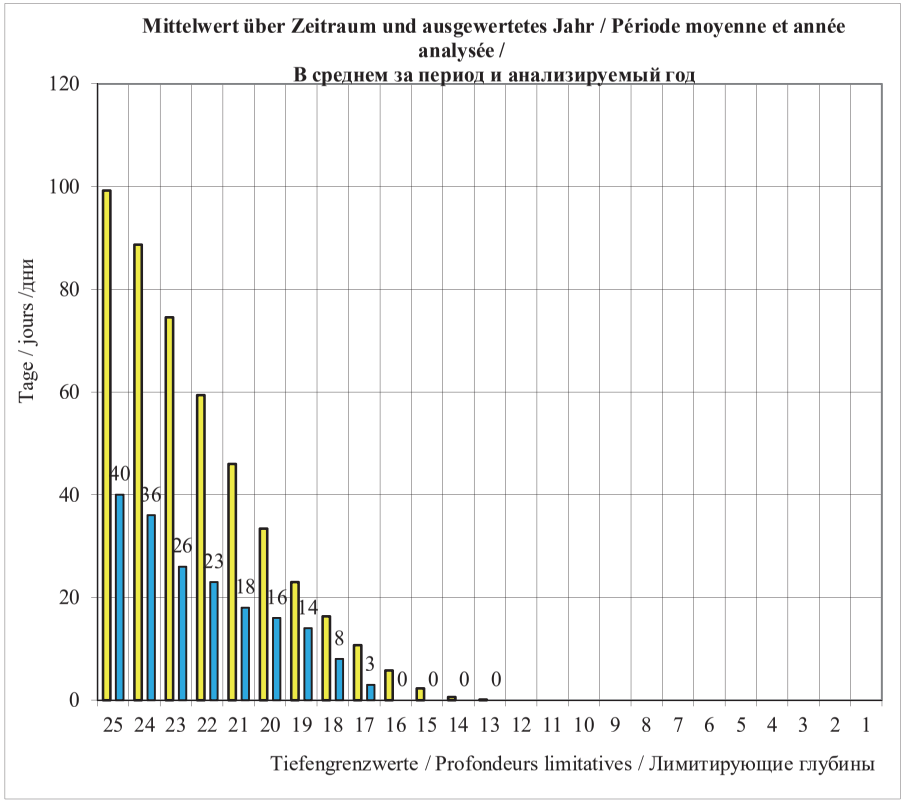

	AVE
	2014

Mittelwert über Zeitraum / Période moyenne / В среднем за период
Ausgewertetes Jahr / Année analysée / Анализируемый год
*1) Keine Angaben / Pas de données / Нет данных

Kroatien / Croatie / Хорватия

dm - дм	Tage / jours / дни											
	2004 *1)	2005 *1)	2006 *1)	2007 *1)	2008 *1)	2009 *1)	2010 *1)	2011 *1)	2012 *1)	2013 *1)	AVE	**2014**
25												
24												
23												
22												
21												
20												
19												
18												
17												
16												
15												
14												
13												
12												
11												
10												
9												
8												
7												
6												
5												
4												
3												
2												
1												

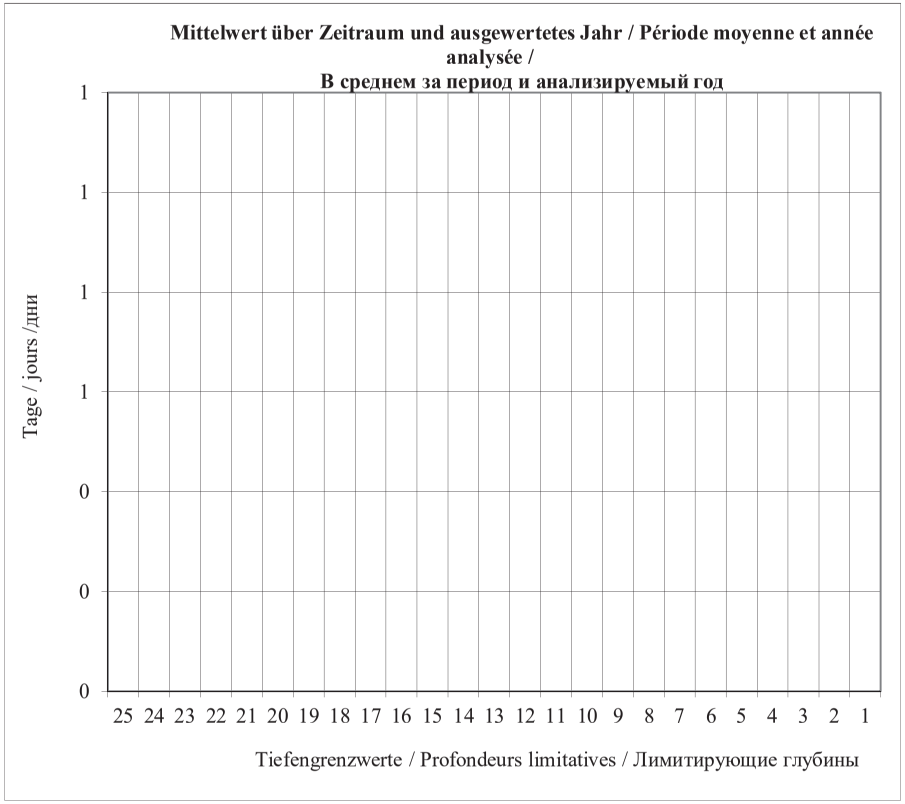

	AVE
	2014

Mittelwert über Zeitraum / Période moyenne / В среднем за период
Ausgewertetes Jahr / Année analysée / Анализируемый год
*1) Keine Angaben / Pas de données / Нет данных

Serbien / Serbie / Сербия

dm - дм	Tage / jours / дни											
	2004	2005	2006	2007	2008	2009	2010	2011	2012	2013	AVE	**2014**
25	362	289	240	363	345	266	210	347	319	127	287	**161**
24	360	287	240	362	335	251	193	344	312	121	281	**158**
23	360	286	239	361	326	242	180	342	303	110	275	**142**
22	351	280	236	360	323	235	171	339	292	102	269	**129**
21	349	273	231	356	312	221	160	334	282	90	261	**112**
20	339	267	228	350	302	212	153	332	264	81	253	**94**
19	331	265	228	346	286	207	150	327	252	69	246	**72**
18	325	259	221	334	270	199	138	322	236	56	236	**44**
17	318	257	213	322	252	187	123	314	222	49	226	**32**
16	305	255	206	314	241	172	113	302	211	39	216	**16**
15	302	254	193	306	230	155	108	293	199	25	207	**5**
14	298	253	188	298	219	137	92	276	178	17	196	**0**
13	289	251	182	288	210	122	80	256	163	8	185	**0**
12	280	247	180	278	203	107	66	246	149	3	176	**0**
11	275	243	176	270	186	88	54	236	138	0	167	**0**
10	269	232	169	259	173	62	38	222	127	0	155	**0**
9	260	232	163	246	152	46	33	205	121	0	146	**0**
8	247	230	156	235	137	41	28	194	102	0	137	**0**
7	240	223	149	224	126	34	27	180	92	0	130	**0**
6	232	215	143	209	119	31	26	166	80	0	122	**0**
5	219	204	129	201	109	27	25	153	68	0	114	**0**
4	210	190	117	185	94	20	23	141	56	0	104	**0**
3	195	169	104	168	69	7	16	124	44	0	90	**0**
2	178	150	97	153	57	1	5	106	28	0	78	**0**
1	163	137	81	137	48	0	2	81	18	0	67	**0**

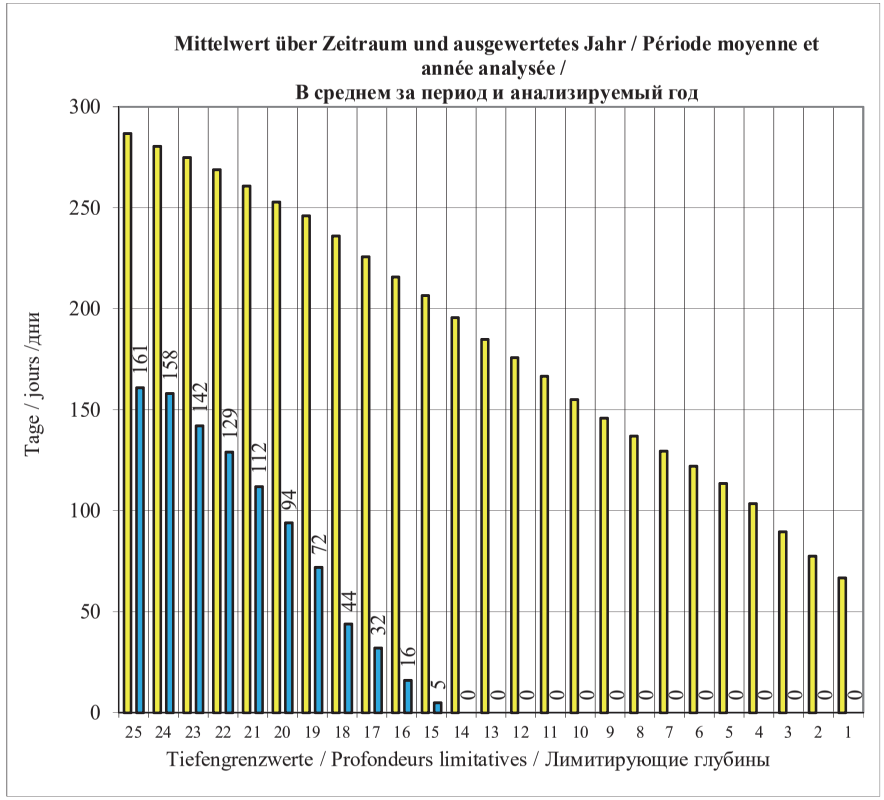

	AVE
	2014

Mittelwert über Zeitraum / Période moyenne / В среднем за период
Ausgewertetes Jahr / Année analysée / Анализируемый год
*1) Keine Angaben / Pas de données / Нет данных

Bulgarien / Bulgarie / Болгария

dm - дм	Tage / jours / дни											
	2004	2005	2006	2007	2008	2009	2010	2011	2012	2013	AVE	**2014**
25	48	34	180	259	167	143	19	347	222	88	151	**31**
24	41	28	166	225	154	124	9	319	191	81	134	**21**
23	32	19	137	174	123	98	8	290	158	68	111	**18**
22	32	16	108	139	100	68	6	240	130	52	89	**11**
21	29	10	85	107	74	42	5	205	100	43	70	**5**
20	28	5	59	80	58	32	1	163	72	35	53	**5**
19	16	0	38	52	25	20	0	126	43	30	35	**0**
18	11	0	21	31	17	11	0	113	25	17	25	**0**
17	9	0	9	15	10	5	0	79	8	6	14	**0**
16	3	0	0	2	4	0	0	57	3	5	7	**0**
15	0	0	0	0	2	0	0	28	0	0	3	**0**
14	0	0	0	0	0	0	0	17	0	0	2	**0**
13	0	0	0	0	0	0	0	0	0	0	0	**0**
12												
11												
10												
9												
8												
7												
6												
5												
4												
3												
2												
1												

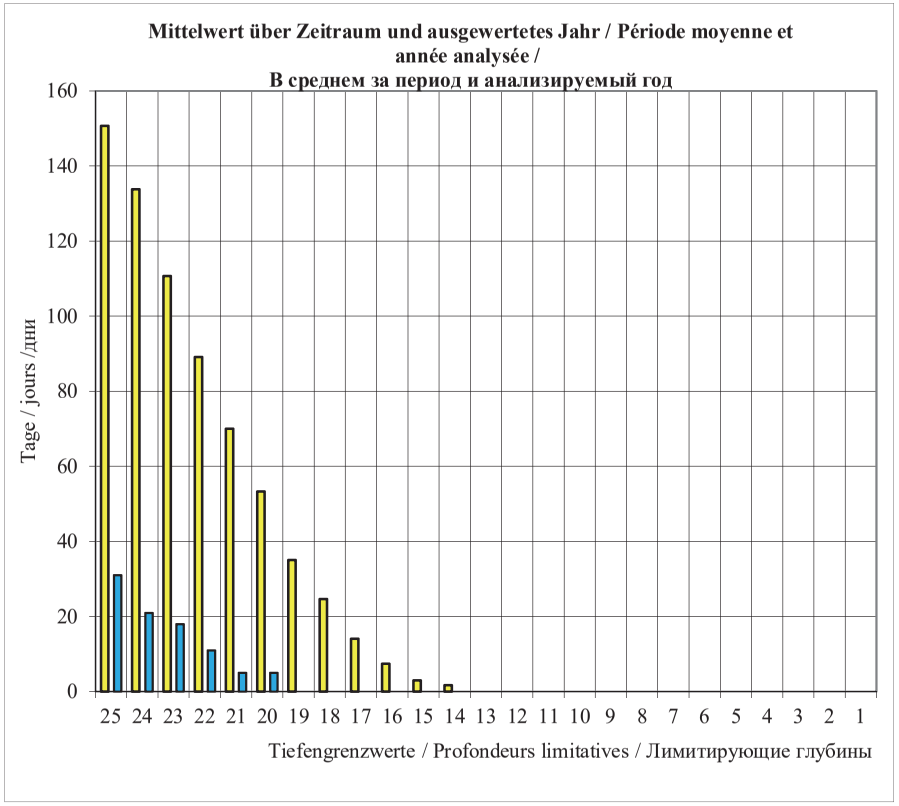

	AVE
	2014

Mittelwert über Zeitraum / Période moyenne / В среднем за период
Ausgewertetetes Jahr / Année analysée / Анализируемый год
*1) Keine Angaben / Pas de données / Нет данных

Rumänien - Flussdonau / Secteur fluvial de la Roumanie / Речной участок Румынии (1075,000 - 170,000)

dm - дм	Tage / jours / дни											
	2004	2005	2006	2007	2008	2009	2010	2011	2012	2013	AVE	**2014**
25	102	72	147	176	152	137	0	203	154	131	127	**46**
24	90	62	146	169	142	128	0	197	150	130	121	**45**
23	85	56	142	156	135	120	0	183	147	126	115	**39**
22	72	46	140	149	126	112	0	161	139	120	107	**38**
21	55	43	133	138	116	105	0	154	133	114	99	**33**
20	44	40	132	127	110	99	0	147	126	104	93	**26**
19	35	34	126	119	105	94	0	138	119	96	87	**21**
18	24	32	116	113	98	79	0	131	112	89	79	**15**
17	17	29	112	105	84	73	0	122	101	83	73	**12**
16	16	23	107	98	66	67	0	117	87	72	65	**8**
15	14	22	107	93	56	65	0	112	80	65	61	**4**
14	12	19	97	85	47	63	0	109	71	58	56	**0**
13	10	15	93	79	36	59	0	103	56	55	51	**0**
12	5	13	83	73	23	53	0	91	43	54	44	**0**
11	1	8	73	70	16	39	0	87	36	49	38	**0**
10	0	1	68	63	4	28	0	81	27	45	32	**0**
9	0	0	63	55	0	22	0	75	21	40	28	**0**
8	0	0	55	37	0	18	0	71	17	35	23	**0**
7	0	0	43	21	0	17	0	62	17	31	19	**0**
6	0	0	36	9	0	15	0	50	15	24	15	**0**
5	0	0	27	0	0	14	0	37	13	20	11	**0**
4	0	0	19	0	0	11	0	28	8	14	8	**0**
3	0	0	18	0	0	9	0	23	5	5	6	**0**
2	0	0	14	0	0	7	0	18	0	2	4	**0**
1	0	0	3	0	0	0	0	9	0	0	1	**0**

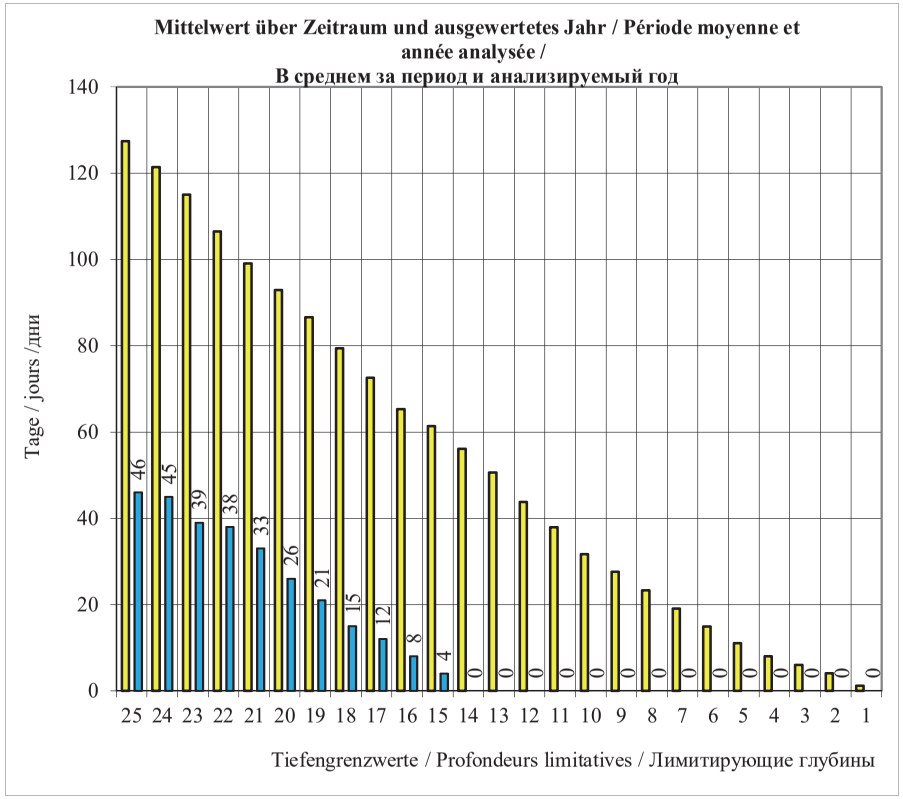

	AVE
	2014

Mittelwert über Zeitraum / Période moyenne / В среднем за период
Ausgewertetetes Jahr / Année analysée / Анализируемый год
*1) Keine Angaben / Pas de données / Нет данных

Rumänien - Seedonau / Secteur maritime de la Roumanie / Морской участок Румынии (170,000 - 0,000)

Fuß pieds футы	Tage / jours / дни											
	2004	2005	2006	2007	2008	2009	2010	2011	2012	2013	AVE	**2014**
24												
23	17	0	325	83	13	98	167	17	0	47	77	
22	0	0	112	40	0	0	83	0	0	0	24	
21	0	0	16	16	0	0	0	0	0	0	3	
20	0	0	4	4	0	0	0	0	0	0	1	
19												
18												
17												
16												
15												
14												
13												
12												
11												
10												
9												
8												
7												
6												
5												
4												
3												
2												
1												

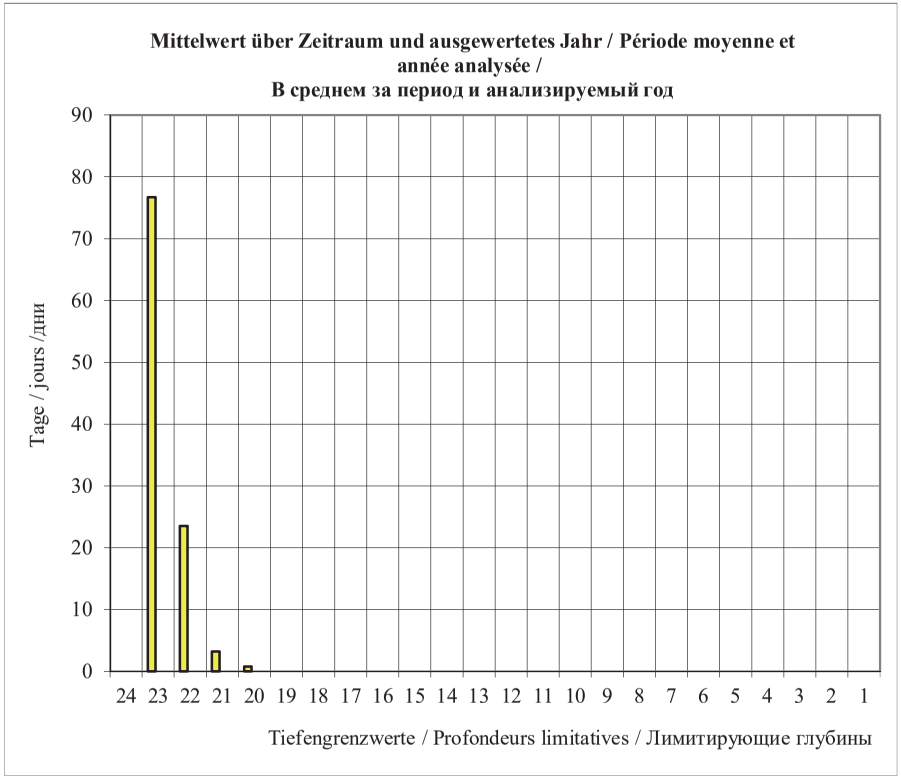

	AVE
	2014

Mittelwert über Zeitraum / Période moyenne / В среднем за период
Ausgewertetes Jahr / Année analysée / Анализируемый год
*1) Keine Angaben / Pas de données / Нет данных

Republik Moldau / République de Moldova / Республика Молдова

dm - дм	Tage / jours / дни											
	2004 *1)	2005 *1)	2006 *1)	2007 *1)	2008 *1)	2009 *1)	2010 *1)	2011 *1)	2012 *1)	2013 *1)	AVE	**2014**
25												
24												
23												
22												
21												
20												
19												
18												
17												
16												
15												
14												
13												
12												
11												
10												
9												
8												
7												
6												
5												
4												
3												
2												
1												

	AVE
	2014

Mittelwert über Zeitraum / Période moyenne / В среднем за период
Ausgewertetes Jahr / Année analysée / Анализируемый год
*1) Keine Angaben / Pas de données / Нет данных

Ukraine / Ukraine / Украина

dm - дм	Tage / jours / дни											
	2004 *1)	2005 *1)	2006 *1)	2007 *1)	2008 *1)	2009 *1)	2010 *1)	2011 *1)	2012 *1)	2013 *1)	AVE	**2014**
25												
24												
23												
22												
21												
20												
19												
18												
17												
16												
15												
14												
13												
12												
11												
10												
9												
8												
7												
6												
5												
4												
3												
2												
1												

	AVE
	2014

Mittelwert über Zeitraum / Période moyenne / В среднем за период
Ausgewertetes Jahr / Année analysée / Анализируемый год
*1) Keine Angaben / Pas de données / Нет данных

IV.2.4
Tiefengrenzwerte auf den kritischen Streckenabschnitten der unteren Donau
Profondeurs limitatives sur les secteurs critiques du Bas-Danube
Лимитирующие глубины на критических участках низовьев Дуная

Rumänisch-bulgarische Strecke / Secteur roumano-bulgare / Румынско-болгарский участок (845,650 - 610,000)

Hydrologische Messstelle Station hydrométrique Водомерная станция km км	Kritischer Abschnitt Secteur critique Критический участок km км	2014												
			I	II	III	IV	V	VI	VII	VIII	IX	X	XI	XII
Cetate Четате 811,000	Salcia Салчия 823,000 - 820,700	MIN	40	48	55	52	79	51	48	54	55	50	60	55
		AVE	47	60	63	63	96	68	52	64	76	64	68	64
		MAX	59	72	71	82	112	94	56	78	88	83	78	77
Calafat Калафат 795,000	Bogdanul Богданул 785,100-784,200	MIN	38	46	50	41	69	48	47	56	56	50	61	57
		AVE	44	55	59	54	85	60	51	66	77	65	69	66
		MAX	54	67	67	72	101	85	58	79	90	84	80	78
	Pietrişu Пиетришу 756,500-756,000	MIN	44	50	55	49	77	51	49	60	58	53	65	61
		AVE	54	59	63	61	92	66	53	68	78	68	72	69
		MAX	58	70	71	79	106	92	59	80	90	86	81	80
	Linovo Линово 736,100-735,900	MIN	52	61	66	60	88	62	60	71	69	64	76	72
		AVE	58	70	74	72	103	77	64	78	89	79	83	80
		MAX	68	81	82	90	117	103	70	91	101	97	92	91
Bechet Бекет 679,000	Păpădia Пэпэдия 677,600-677,300	MIN	31	40	44	41	70	41	36	46	44	39	51	48
		AVE	37	49	53	52	83	58	41	54	63	53	57	55
		MAX	47	59	61	72	96	85	47	65	76	72	68	67
Corabia Корабиа 630,000	Băloiu Бэлой 631,800-627,000	MIN	29	38	42	36	64	39	37	46	44	40	51	48
		AVE	34	46	50	47	76	53	41	53	63	53	57	55
		MAX	44	56	59	66	88	78	50	64	76	72	66	66
Tiefengrenzwerte / Profondeurs limitatives Лимитирующие глубины		**MIN**	**29**	**38**	**42**	**36**	**64**	**39**	**36**	**46**	**44**	**39**	**51**	**48**

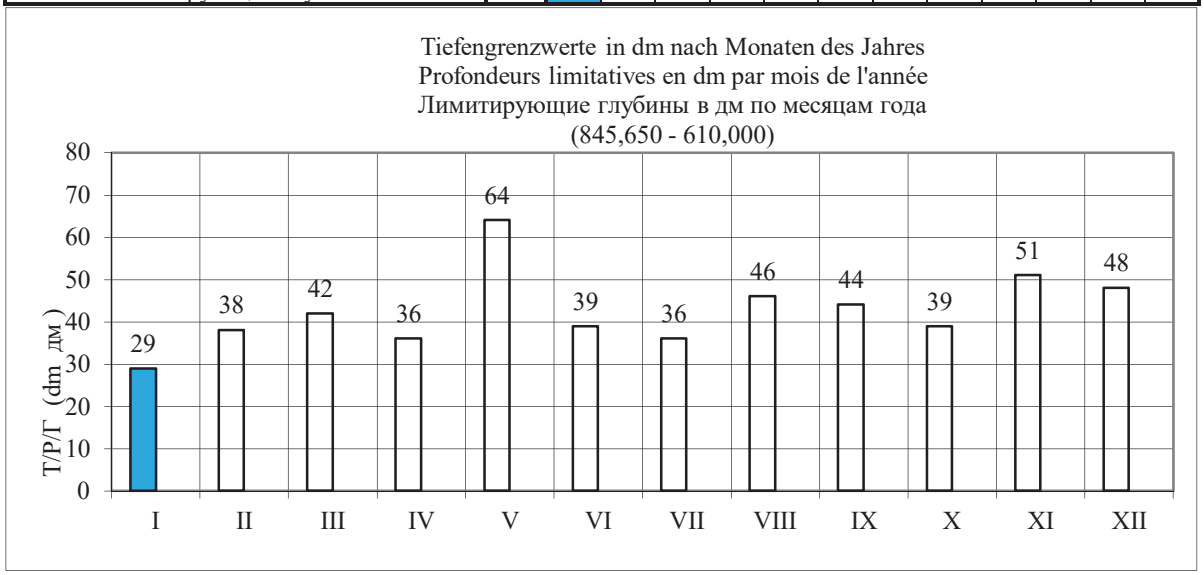

Rumänisch-bulgarische Strecke / Secteur bulgaro-roumain / Болгаро-румынский участок (610,000 - 374,100)

(Somovit / Сомовит - 607,700) - (Russe / Roussé / Русе - 495,600)

Hydrologische Messstelle Station hydrométrique Водомерная станция km км	Kritischer Streckenabschnitt Secteur critique Критический участок km км	2014	I	II	III	IV	V	VI	VII	VIII	IX	X	XI	XII
Svistov Свиштов 554,300	Milka Милка 570,600-568,000	MIN	26	28	27	24	25	26	27	29	26	26	28	29
		AVE	32	37	37	41	36	33	34	37	32	37	38	40
		MAX	37	46	48	58	48	40	41	48	38	48	50	53
	Insel / Ile Vardim о. Вардим 544,000-541,000	MIN	29	34	37	32	35	34	30	32	36	27	26	32
		AVE	35	44	40	39	44	44	38	40	45	37	35	40
		MAX	40	54	43	46	53	54	46	48	54	48	44	48
Russe / Roussé Русе 495,600	Batin Батин 525,000-523,500	MIN	51	35	38	35	37	42	36	25	31	34	37	36
		AVE	55	44	49	51	49	52	45	32	42	42	38	43
		MAX	60	54	60	68	63	62	54	37	52	50	40	49
Tiefengrenzwerte / Profondeurs limitatives Лимитирующие глубины		**MIN**	**26**	**28**	**27**	**24**	**25**	**26**	**27**	**25**	**26**	**26**	**26**	**29**

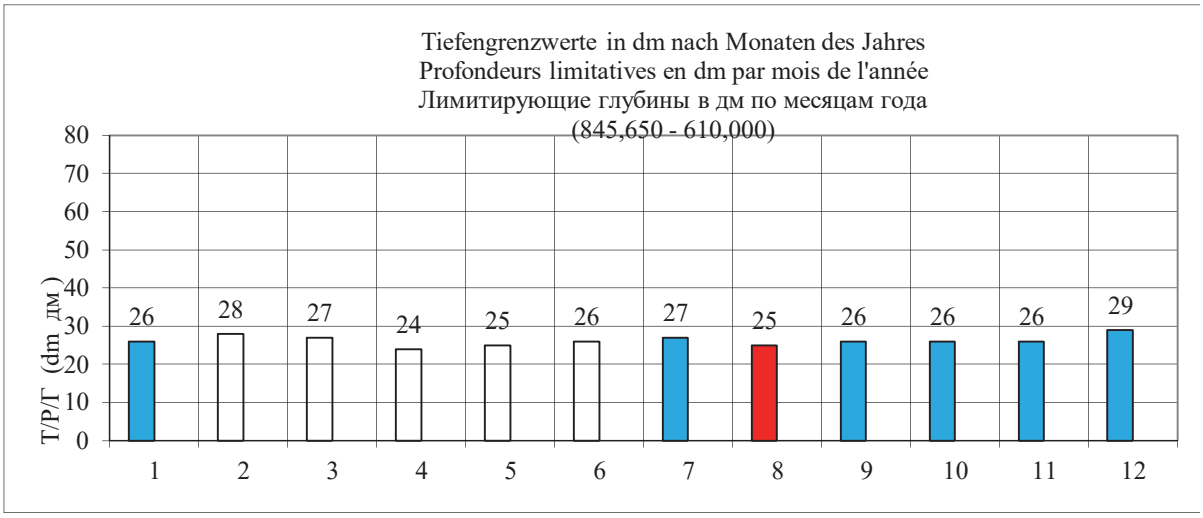

(Russe / Roussé / Русе - 495,600) - (Silistra / Силистра - 375,500)

Hydrologische Messstelle Station hydrométrique Водомерная станция km км	Kritischer Streckenabschnitt Secteur critique Критический участок km км	2014	I	II	III	IV	V	VI	VII	VIII	IX	X	XI	XII
Russe / Roussé Русе 495,600	Garvan о. Гарван 476,500-472,500	MIN	32	32	36	45	39	40	32	28	27	30	34	35
		AVE	41	40	43	56	50	46	40	35	40	35	42	43
		MAX	50	48	49	64	62	53	47	41	53	40	50	51
Silistra Силистра 375,500	Malak Preslavetz М. Преславец 413,000-411,800	MIN	34	35	38	51	41	37	39	26	26	26	29	32
		AVE	43	44	46	60	46	56	47	38	36	24	39	41
		MAX	52	53	55	68	52	65	55	50	46	42	48	52
Tiefengrenzwerte / Profondeurs limitatives Лимитирующие глубины		**MIN**	**32**	**32**	**36**	**45**	**39**	**37**	**32**	**26**	**26**	**24**	**29**	**32**

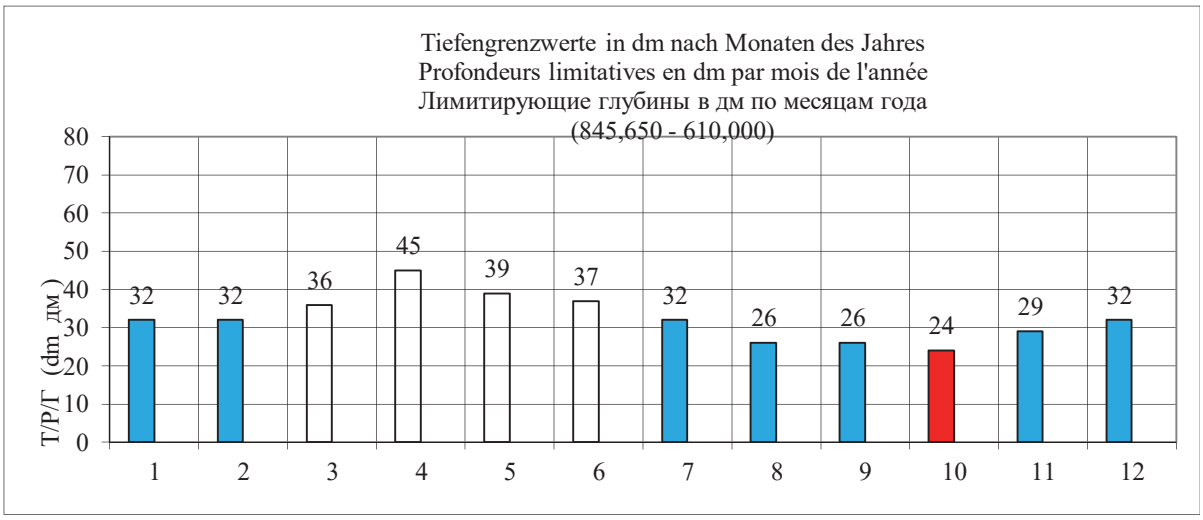

Rumänische Strecke / Secteur roumain / Румынский участок
(374,100 – 300,000)

Hydrologische Messstelle Station hydrométrique Водомерная станция km км	Kritischer Streckenabschnit Secteur critique Критический участок km км	2014												
			I	II	III	IV	V	VI	VII	VIII	IX	X	XI	XII
Călăraşi Кэлэраши 365,000	Turcescu Турческу 345,000-344,000	MIN	16	32	39	33	64	42	32	43	44	41	54	52
		AVE	23	40	49	44	78	62	36	54	60	54	60	58
		MAX	36	50	59	65	90	88	41	63	72	72	67	70
	Caragheorghe Карагеорге 344,000-343,100	MIN	15	21	20	27	58	40	31	42	37	39	57	55
		AVE	19	26	31	38	71	57	35	50	53	52	63	61
		MAX	25	30	39	59	83	81	39	58	65	65	71	73
	Lebăda Лебэда 337,300-3369500	MIN	25	35	41	28	59	44	40	50	40	36	49	48
		AVE	30	43	50	39	69	63	43	57	56	50	55	54
		MAX	39	51	60	60	81	88	47	65	68	68	62	66
Cernavoda Чернавода 300,000	Mârleanu Мырляну 325,500-325,100	MIN	22	32	39	31	63	40	35	43	41	38	51	52
		AVE	26	40	49	41	72	61	37	52	56	52	57	59
		MAX	36	49	59	63	85	85	41	60	69	69	63	69
	Fermecatu ob./amont Фермекатул верхний 322,300-322,200	MIN	18	27	34	27	59	44	39	47	46	43	56	55
		AVE	22	35	44	37	68	64	41	57	61	57	62	62
		MAX	31	44	54	59	81	89	45	65	74	74	68	72
	Fermecatu unt./aval Фермекатул нижний 317,900-317,700	MIN	19	29	36	29	61	42	37	45	45	42	55	54
		AVE	23	37	46	39	70	62	39	56	60	56	61	61
		MAX	33	46	56	61	83	87	43	64	73	73	67	71
	Cernavoda unt./aval Чернавода нижний 296,100-296,000	MIN	32	41	46	40	72	52	43	51	51	50	61	58
		AVE	36	49	57	50	86	73	47	60	66	64	68	68
		MAX	46	58	68	72	100	98	51	68	79	81	75	79
	Fasolele Фасолеле 289,600-289,500	MIN	32	42	52	46	78	48	40	48	48	42	57	49
		AVE	36	51	62	56	88	69	44	58	62	57	61	56
		MAX	46	61	71	78	101	94	47	67	74	78	67	65
Cernavoda - Harsova Чернавода - Хыршов 276,000	Alvănesti Альвенешти 276,000 - 275,900	MIN	32	42	56	50	67	57	48	54	56	54	68	62
		AVE	36	53	66	60	79	78	53	64	69	67	73	69
		MAX	45	66	75	80	101	100	56	71	81	81	79	77
Harsova Хыршова 252,000	Hârşova unt./aval Хыршова нижний 252,000-249,900	MIN	39	47	54	49	76	61	46	54	59	51	61	64
		AVE	42	55	65	57	88	82	51	67	72	64	67	69
		MAX	50	66	75	76	102	102	60	74	83	84	72	77
	Giurgeni-Vadu Oii Джурджени-Ваду Оий 245,200-242,200	MIN	44	47	64	59	86	56	45	57	61	44	55	64
		AVE	47	55	69	67	94	77	51	67	74	58	63	77
		MAX	55	63	80	86	107	97	59	74	85	85	68	86
Tiefengrenzwerte / Profondeurs limitatives Лимитирующие глубины		**MIN**	**15**	**21**	**20**	**27**	**58**	**40**	**31**	**42**	**37**	**36**	**49**	**48**

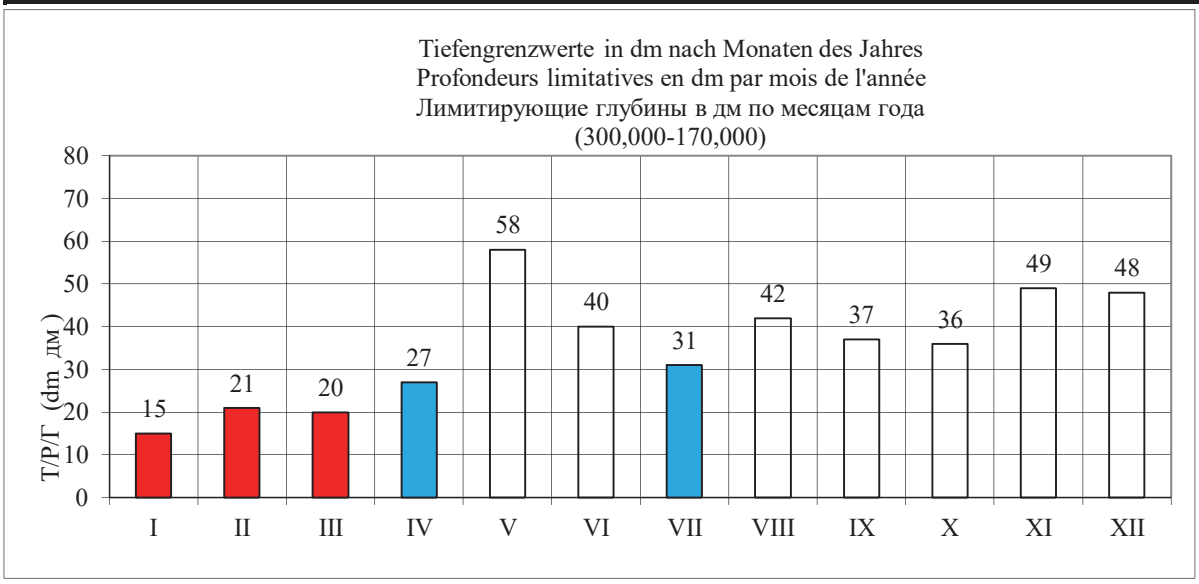

Serbien / Serbie / Сербия
(km 1433,000 - km 845,650)

Hydrologische Messstelle Station hydrométrique Водомерная станция km км	Kritischer Streckenabschnitt Secteur critique Критический участок km км	2014												
			I	II	III	IV	V	VI	VII	VIII	IX	X	XI	XII
Apatin Апатин 1401,900	Apatin Апатин 1407,000-1399,000	MIN												
		AVE												
		MAX												
Bačka Palanka Бачка Паланка 1298,560	Susek Сусек 1286,000-1281,000	MIN												
		AVE												
		MAX												
Novi Sad Нови Сад 1255,100	Arankina ada Аранкина ада 1247,000-1244,800	MIN												
		AVE												
		MAX												
Slankamen Сланкамен 1215,500	Beška Бешка 1229,600-1227,200	MIN												
		AVE												
		MAX												
Spitzenfurttiefen / Profondeurs limitatives Лимитирующие глубины		**MIN**												

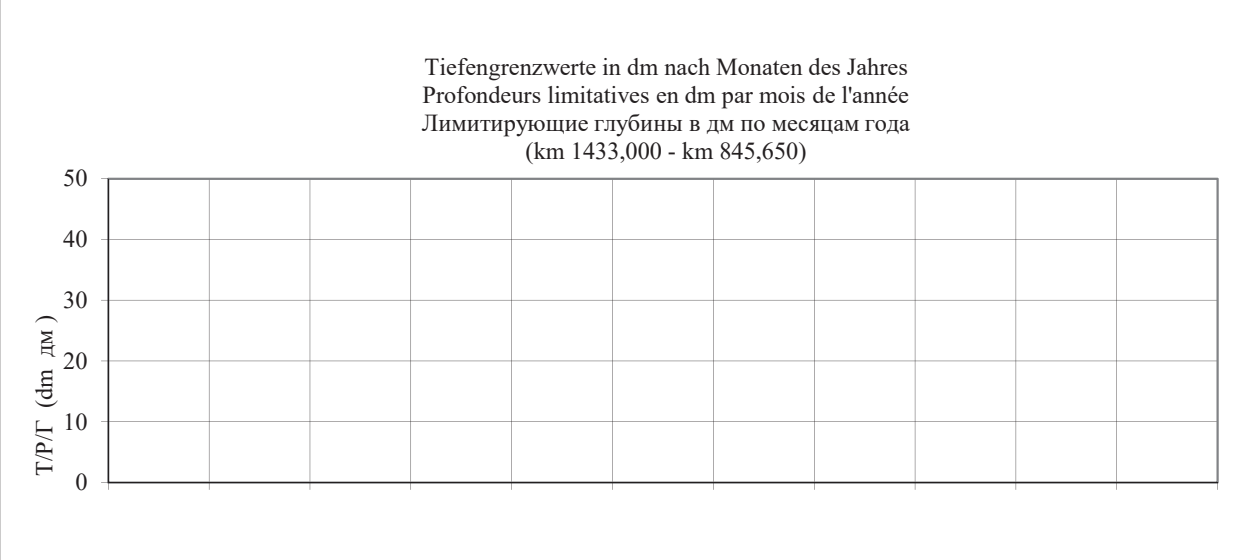

IV.2.5
Durchschnittsdauer der Tiefen unter 35 dm auf kritischen Streckenabschnitten der unteren Donau im Zeitraum 2008-2013 und Tiefen im Jahr 2014
Durée moyenne des profondeurs inférieures à 35 dm sur les secteurs critiques du Bas-Danube en 2008-2013 et profondeurs en 2014
Средняя продолжительность глубин, не достигающих 35 дм, на критических участках низовьев Дуная в 2008-2013 годах и глубины в 2014 году

Kritischer Streckenabschnitt / Secteur critique / Критический участок

SALCIA km 824 — **САЛЧИЯ** 824 км

dm дм	2014	2008 2013
	Tage/jours/дни	
40	365	322
35	365	329
34	365	333
33	365	338
32	365	343
31	365	347
30	365	350
29	365	352
28	365	356
27	365	358
26	365	360
25	365	360
24	365	361
23	365	362
22	365	364
21	365	365
20	365	365
19	365	365
18	365	365
17	365	365
16	365	365
15	365	365
14	365	365
13	365	365
12	365	365
11	365	365
10	365	365
9	365	365
8	365	365
7	365	365
6	365	365
5	365	365
4	365	365
3	365	365
2	365	365
1	365	365

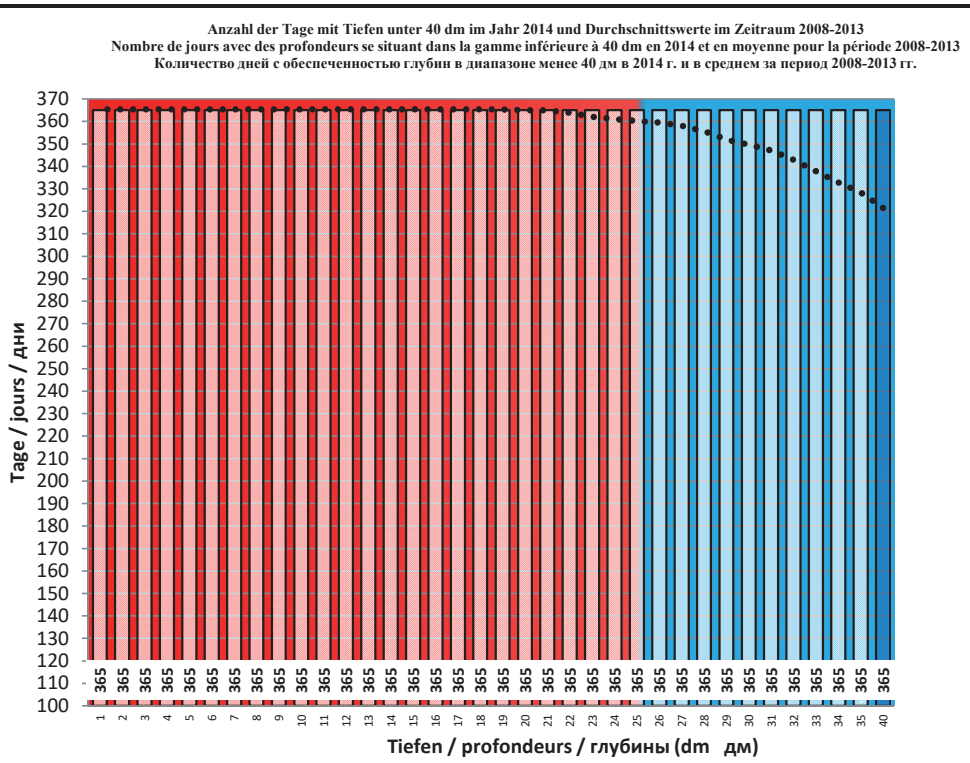

Kritischer Streckenabschnitt / Secteur critique / Критический участок

BOGDANUL km 785 — **БОГДАНУЛ** 785 км

dm дм	2014	2008 2013
	Tage/jours/дни	
40	365	304
35	365	312
34	365	319
33	365	324
32	365	329
31	365	334
30	365	338
29	365	342
28	365	346
27	365	349
26	365	352
25	365	354
24	365	356
23	365	358
22	365	362
21	365	363
20	365	364
19	365	365
18	365	365
17	365	365
16	365	365
15	365	365
14	365	365
13	365	365
12	365	365
11	365	365
10	365	365
9	365	365
8	365	365
7	365	365
6	365	365
5	365	365
4	365	365
3	365	365
2	365	365
1	365	365

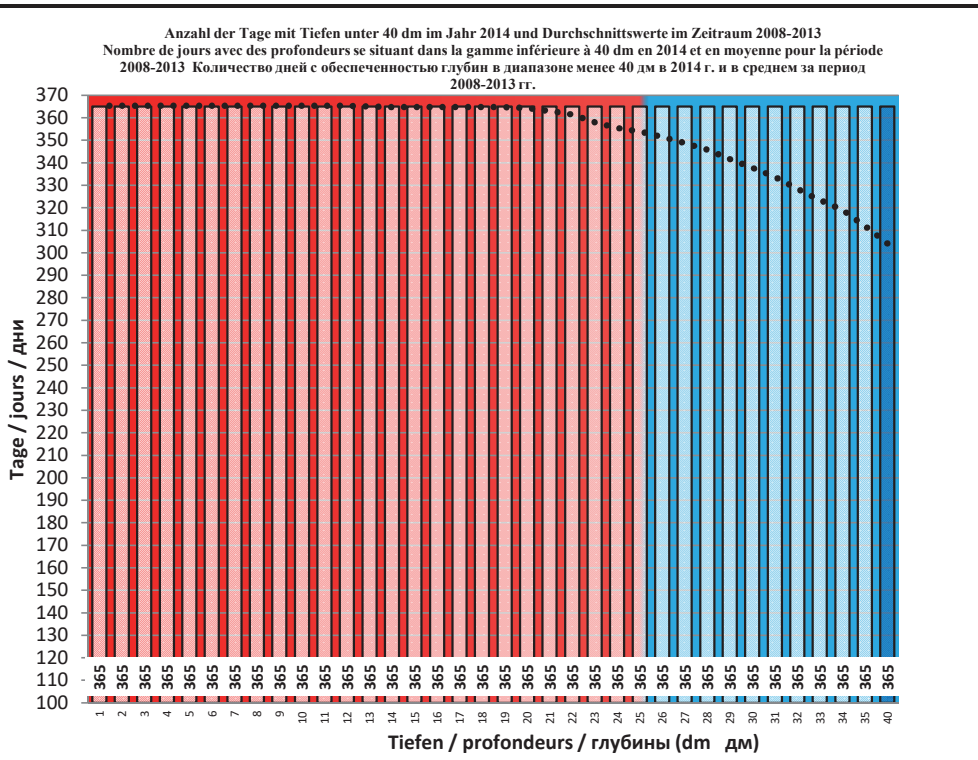

dm дм	2014	2008 2013
	Tage/jours/дни	
40	365	343
35	365	347
34	365	350
33	365	352
32	365	355
31	365	357
30	365	357
29	365	358
28	365	359
27	365	360
26	365	362
25	365	362
24	365	362
23	365	362
22	365	362
21	365	362
20	365	362
19	365	364
18	365	365
17	365	365
16	365	365
15	365	365
14	365	365
13	365	365
12	365	365
11	365	365
10	365	365
9	365	365
8	365	365
7	365	365
6	365	365
5	365	365
4	365	365
3	365	365
2	365	365
1	365	365

Kritischer Streckenabschnitt / Secteur critique / Критический участок

PIETRIŞU km 759 — **ПЬЕТРИШУ** 759 км

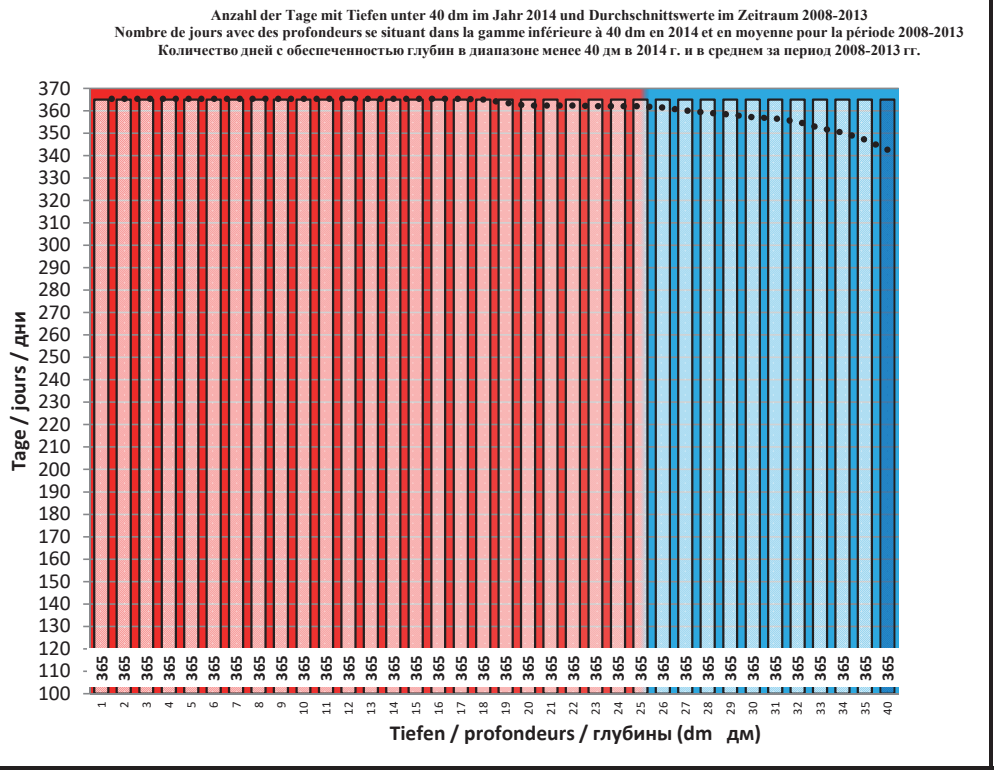

dm дм	2014	2008 2013
	Tage/jours/дни	
40	365	325
35	365	329
34	365	334
33	365	337
32	365	339
31	365	343
30	365	345
29	365	348
28	365	350
27	365	353
26	365	356
25	365	358
24	365	359
23	365	361
22	365	362
21	365	362
20	365	362
19	365	363
18	365	364
17	365	365
16	365	365
15	365	365
14	365	365
13	365	365
12	365	365
11	365	365
10	365	365
9	365	365
8	365	365
7	365	365
6	365	365
5	365	365
4	365	365
3	365	365
2	365	365
1	365	365

Kritischer Streckenabschnitt / Secteur critique / Критический участок

LINOVO km 738 — **ЛИНОВО** 738 км

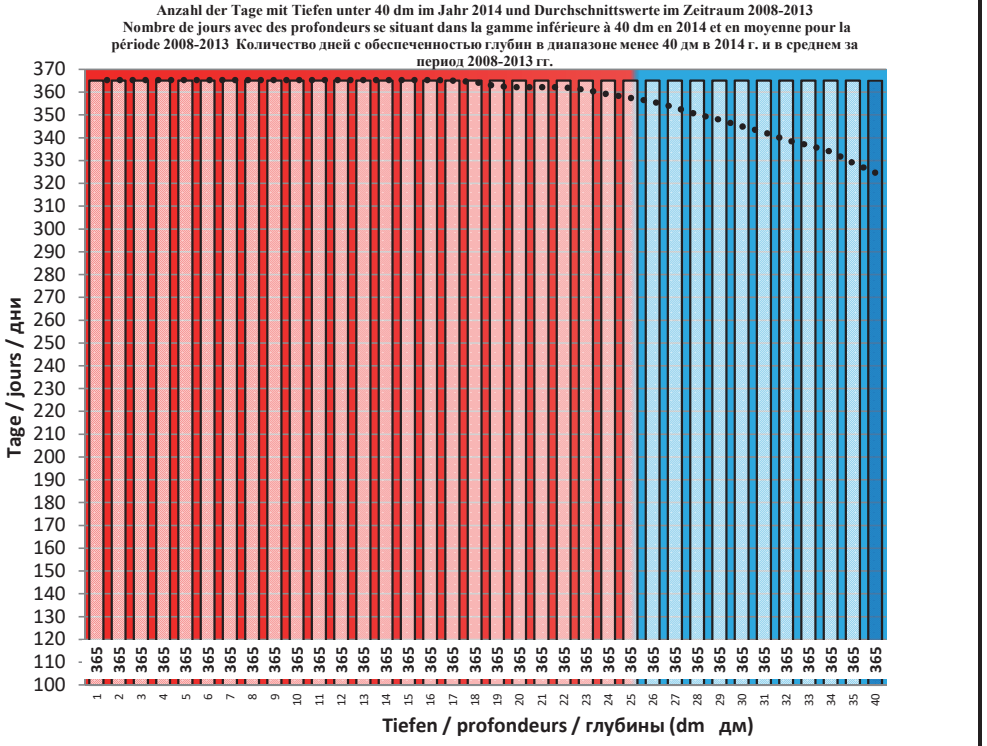

dm дм	2014	2008 2013
	Tage/jours/дни	
40	365	273
35	365	284
34	365	294
33	365	302
32	365	310
31	365	318
30	365	324
29	365	329
28	365	335
27	365	338
26	365	343
25	365	350
24	365	355
23	365	360
22	365	363
21	365	365
20	365	365
19	365	365
18	365	365
17	365	365
16	365	365
15	365	365
14	365	365
13	365	365
12	365	365
11	365	365
10	365	365
9	365	365
8	365	365
7	365	365
6	365	365
5	365	365
4	365	365
3	365	365
2	365	365
1	365	365

Kritischer Streckenabschnitt / Secteur critique / Критический участок

PĂPĂDIA km 677 — **ПЭПЭДИЯ** 677 км

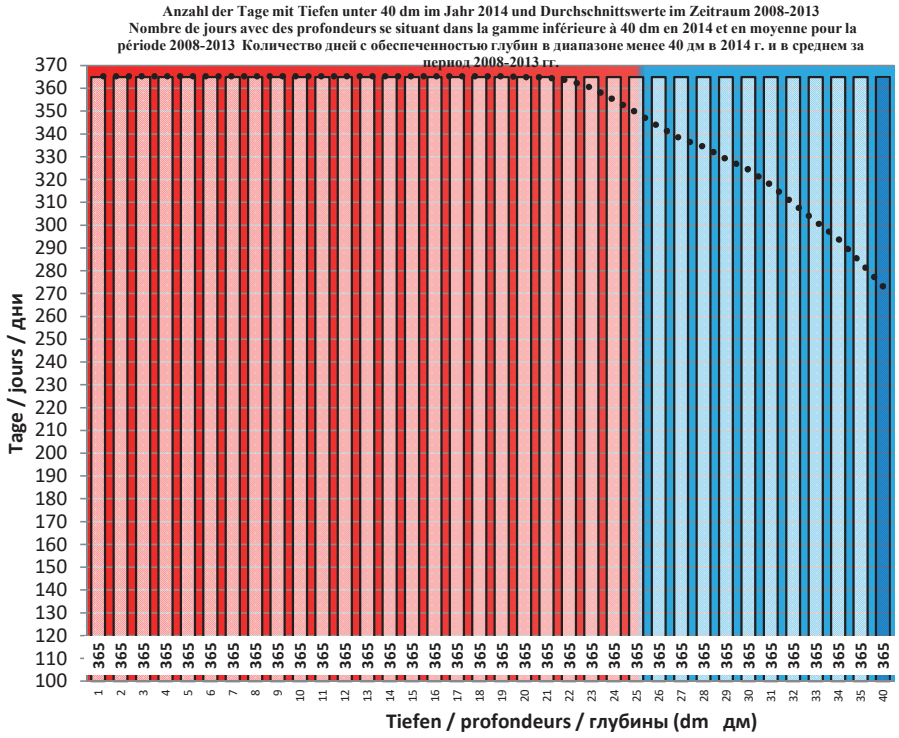

dm дм	2014	2008 2013
	Tage/jours/дни	
40	365	270
35	365	279
34	365	293
33	365	301
32	365	310
31	365	317
30	365	322
29	365	328
28	365	333
27	365	337
26	365	342
25	365	345
24	365	349
23	365	353
22	365	355
21	365	360
20	365	362
19	365	365
18	365	365
17	365	365
16	365	365
15	365	365
14	365	365
13	365	365
12	365	365
11	365	365
10	365	365
9	365	365
8	365	365
7	365	365
6	365	365
5	365	365
4	365	365
3	365	365
2	365	365
1	365	365

Kritischer Streckenabschnitt / Secteur critique /Критический участок

BĂLOIU km 630 — **БЭЛОЙ** 630 км

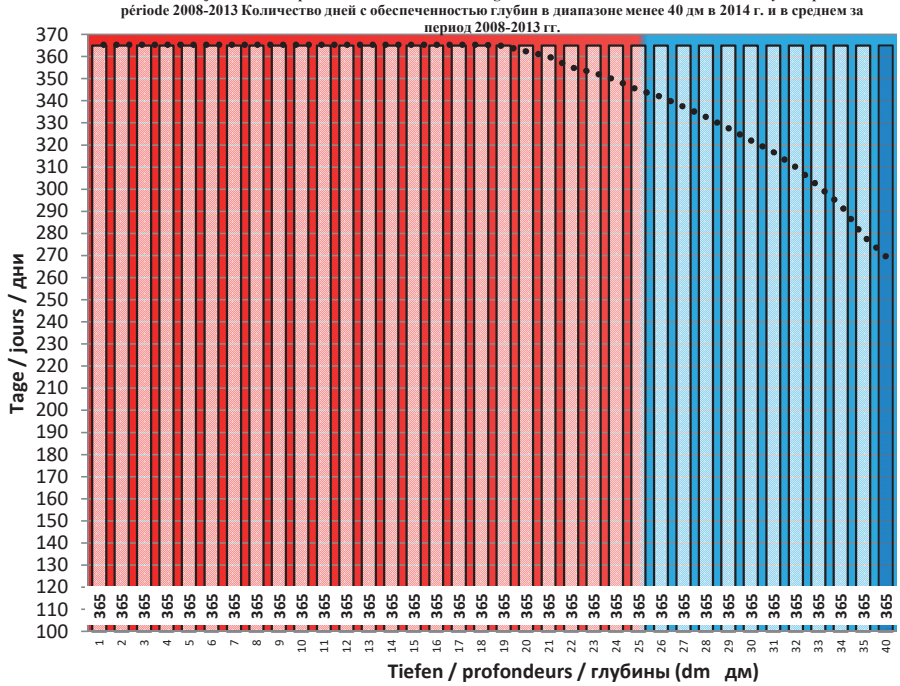

dm дм	2014	2008 2013
	Tage/jours/дни	
40	303	217
35	311	224
34	320	234
33	333	241
32	338	250
31	339	257
30	339	263
29	339	269
28	342	277
27	345	284
26	345	291
25	345	298
24	345	302
23	345	306
22	347	312
21	350	318
20	356	326
19	359	330
18	360	334
17	361	337
16	365	341
15	365	344
14	365	348
13	365	349
12	365	351
11	365	352
10	365	355
9	365	358
8	365	360
7	365	361
6	365	363
5	365	365
4	365	365
3	365	365
2	365	365
1	365	365

Kritischer Streckenabschnitt / Secteur critique / Критический участок

TURCESCU km 345 — **ТУРЧЕСКУ** 345 км

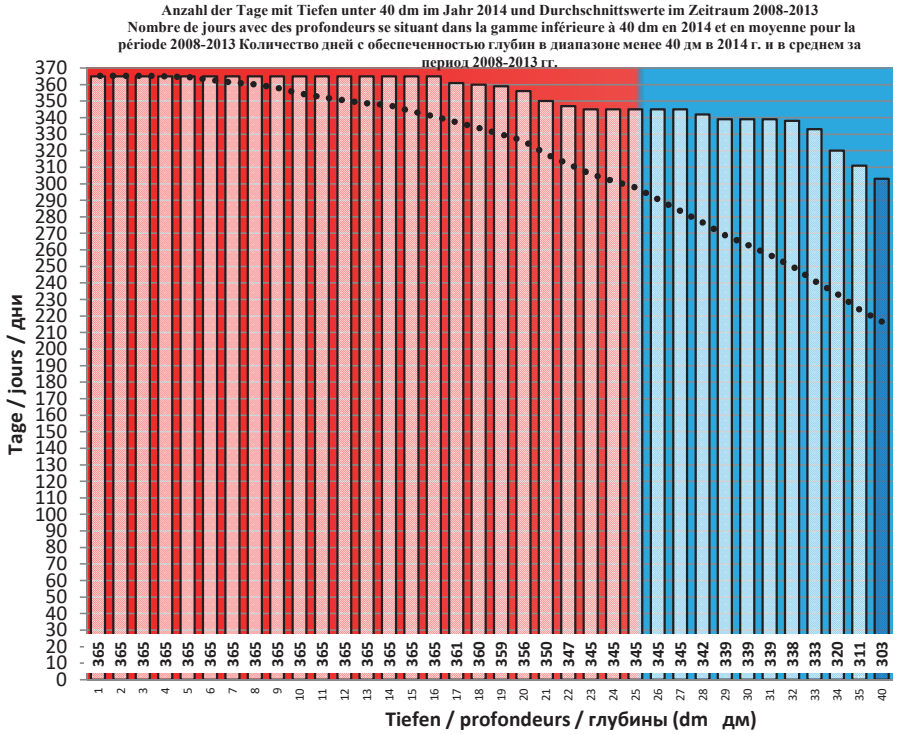

dm дм	2014	2008 2013
	Tage/jours/дни	
40	241	204
35	250	211
34	259	216
33	274	222
32	284	229
31	288	238
30	297	245
29	300	253
28	305	262
27	312	269
26	319	276
25	320	283
24	327	289
23	328	297
22	333	301
21	339	304
20	344	309
19	350	315
18	353	322
17	357	328
16	361	333
15	365	337
14	365	341
13	365	347
12	365	350
11	365	351
10	365	353
9	365	354
8	365	356
7	365	359
6	365	360
5	365	361
4	365	362
3	365	362
2	365	364
1	365	365

Kritischer Streckenabschnitt / Secteur critique / Критический участок

CARAGHEORGHE km 344 — **КАРАГЕОРГЕ** 344 км

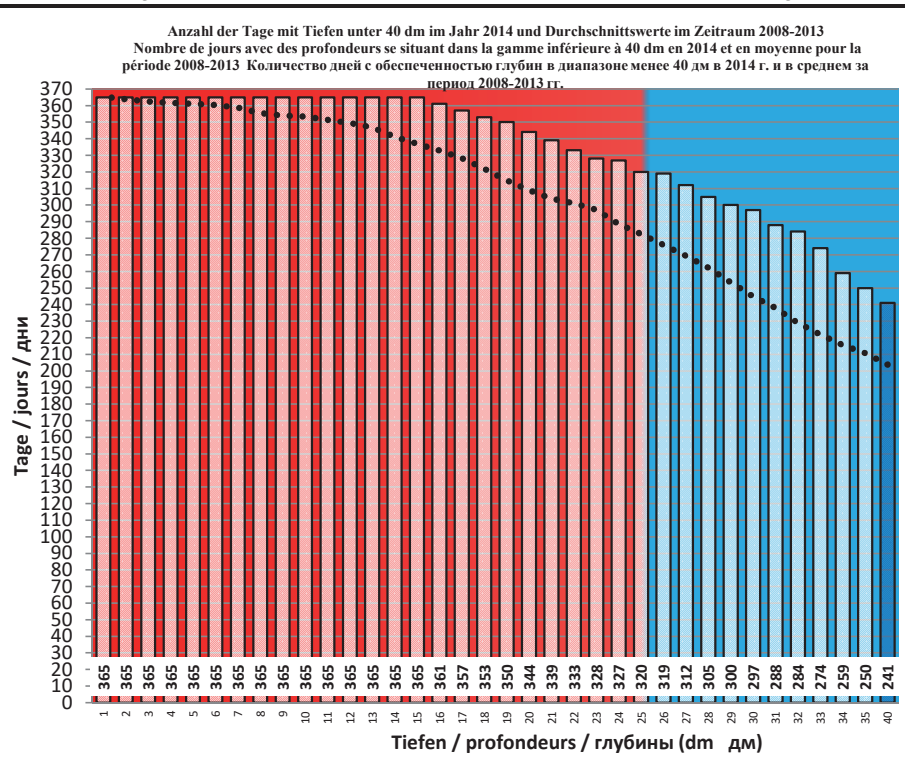

Kritischer Streckenabschnitt / Secteur critique / Критический участок

LEBĂDA km 337 — **ЛЕБЭДА** 337 км

dm дм	2014	2008 2013
	Tage/jours/дни	
40	319	254
35	324	260
34	327	269
33	329	277
32	329	286
31	337	292
30	344	297
29	353	303
28	359	308
27	360	316
26	361	324
25	365	328
24	365	331
23	365	336
22	365	341
21	365	346
20	365	349
19	365	350
18	365	353
17	365	354
16	365	355
15	365	356
14	365	358
13	365	359
12	365	360
11	365	360
10	365	361
9	365	361
8	365	362
7	365	362
6	365	364
5	365	365
4	365	365
3	365	365
2	365	365
1	365	365

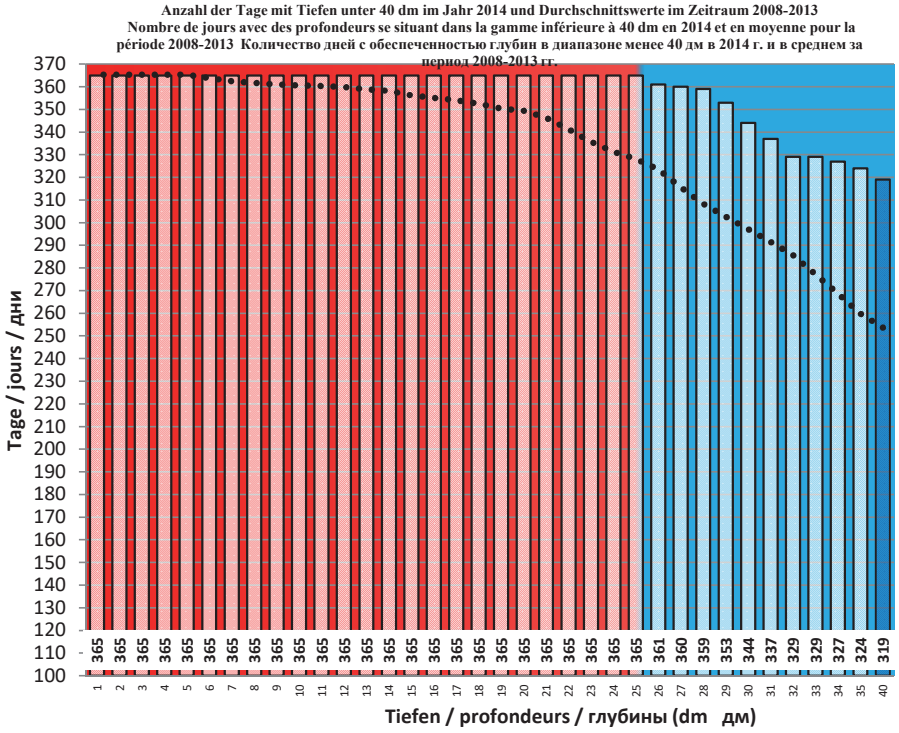

Kritischer Streckenabschnitt / Secteur critique / Критический участок

MÂRLEANU km 326 — **МЫРЛЯНУ** 326 км

dm дм	2014	2008 2013
	Tage/jours/дни	
40	308	234
35	320	242
34	322	247
33	327	255
32	334	261
31	338	267
30	339	272
29	339	280
28	339	286
27	345	292
26	350	299
25	357	303
24	358	309
23	360	315
22	365	321
21	365	326
20	365	331
19	365	334
18	365	338
17	365	342
16	365	344
15	365	346
14	365	348
13	365	350
12	365	353
11	365	357
10	365	359
9	365	362
8	365	363
7	365	364
6	365	365
5	365	365
4	365	365
3	365	365
2	365	365
1	365	365

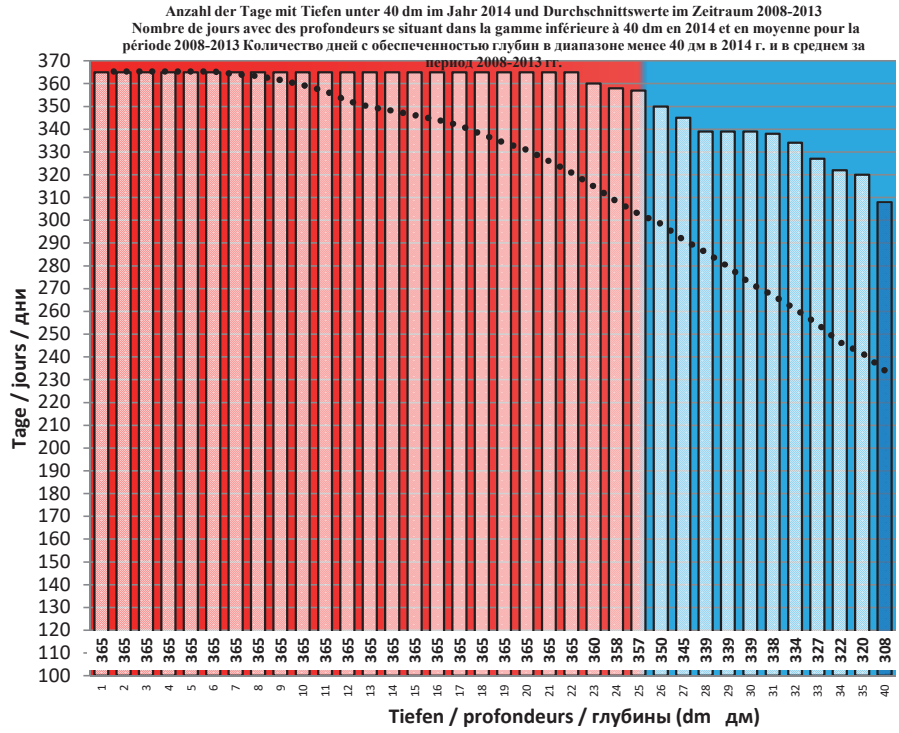

Kritischer Streckenabschnitt / Secteur critique / Критический участок

FERMECATU oben / amont — km 322

ФЕРМЕКАТУ верхний — 322 км

dm дм	2014	2008 2013
	Tage/jours/дни	
40	290	224
35	300	230
34	304	235
33	311	240
32	313	244
31	318	249
30	321	256
29	323	263
28	330	272
27	338	279
26	338	284
25	339	290
24	339	295
23	342	301
22	348	307
21	356	311
20	358	314
19	360	319
18	365	323
17	365	328
16	365	331
15	365	334
14	365	339
13	365	342
12	365	344
11	365	347
10	365	351
9	365	353
8	365	354
7	365	356
6	365	357
5	365	360
4	365	363
3	365	365
2	365	365
1	365	365

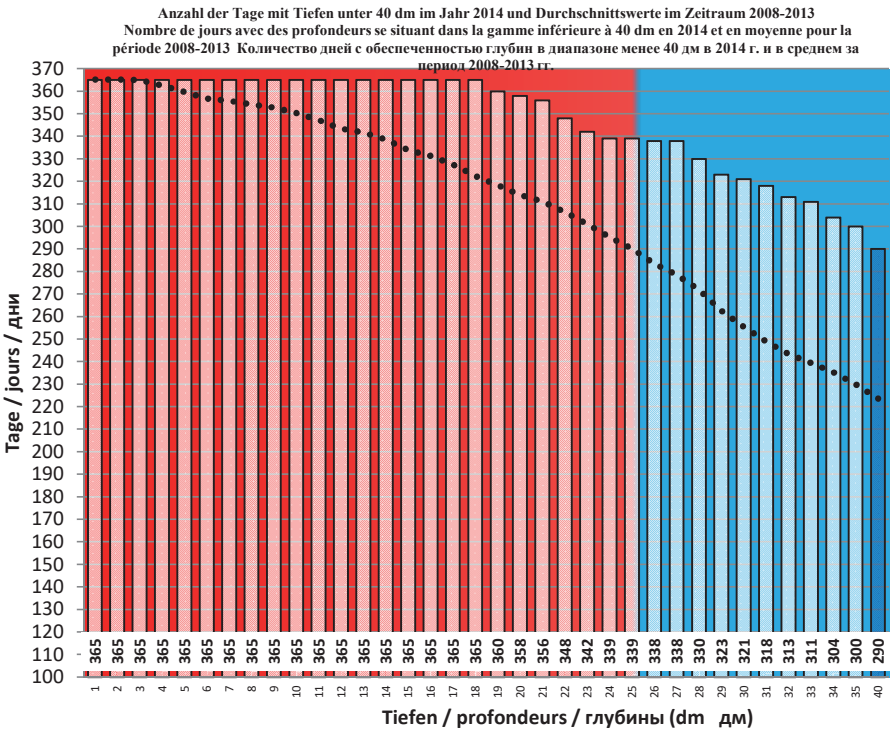

Kritischer Streckenabschnitt / Secteur critique / Критический участок

FERMECATU unten / aval — km 318

ФЕРМЕКАТУ нижний — 318 км

dm дм	2014	2008 2013
	Tage/jours/дни	
40	304	235
35	311	242
34	313	249
33	318	253
32	321	260
31	323	265
30	330	273
29	338	278
28	338	284
27	339	288
26	339	293
25	339	297
24	345	304
23	350	313
22	357	318
21	358	322
20	360	326
19	365	328
18	365	331
17	365	334
16	365	337
15	365	341
14	365	342
13	365	345
12	365	347
11	365	349
10	365	351
9	365	354
8	365	356
7	365	358
6	365	360
5	365	361
4	365	362
3	365	363
2	365	364
1	365	365

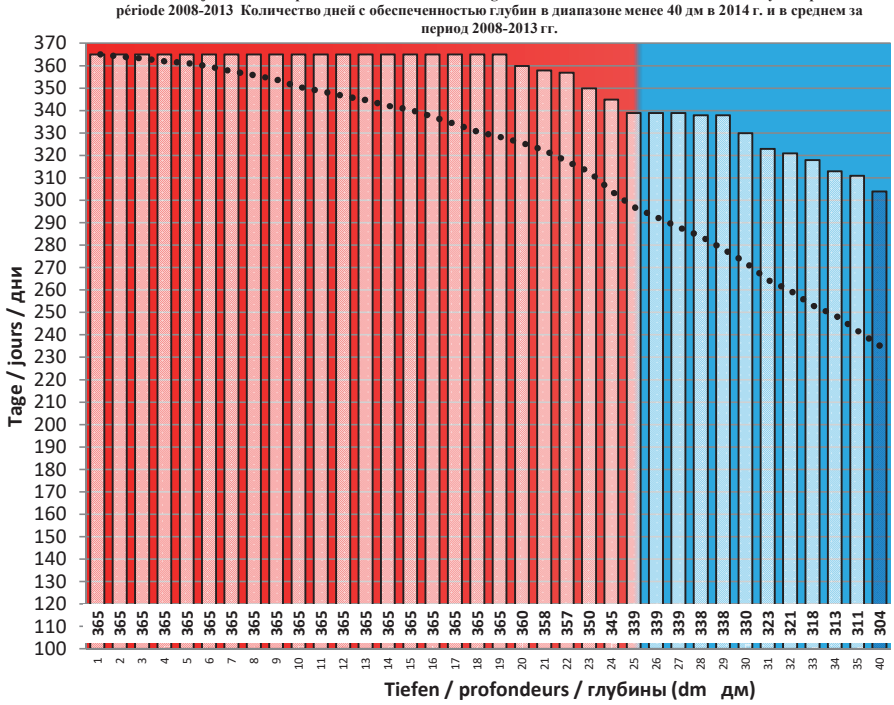

Kritischer Streckenabschnitt / Secteur critique / Критический участок

CERNAVODA unten / aval km 297 — **ЧЕРНАВОДА нижний** 297 км

dm дм	2014	2008 2013
	Tage/jours/дни	
40	350	296
35	357	301
34	358	306
33	360	312
32	365	319
31	365	325
30	365	331
29	365	334
28	365	337
27	365	340
26	365	344
25	365	348
24	365	352
23	365	355
22	365	357
21	365	360
20	365	363
19	365	365
18	365	365
17	365	365
16	365	365
15	365	365
14	365	365
13	365	365
12	365	365
11	365	365
10	365	365
9	365	365
8	365	365
7	365	365
6	365	365
5	365	365
4	365	365
3	365	365
2	365	365
1	365	365

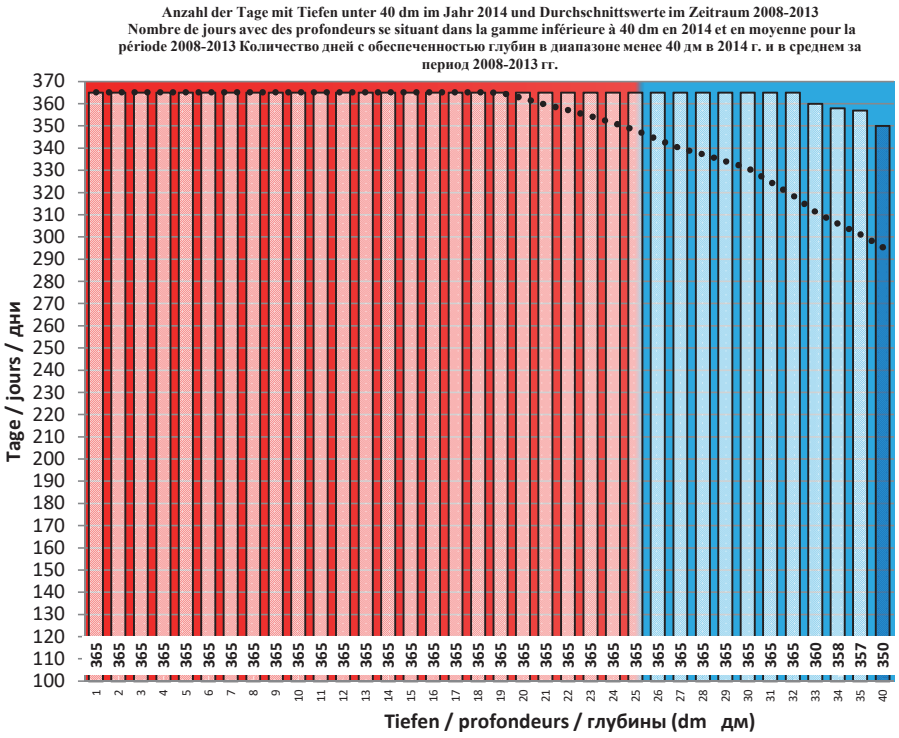

Kritischer Streckenabschnitt / Secteur critique / Критический участок

FASOLELE km 292 — **ФАСОЛЕЛЕ** 292 км

dm дм	2014	2008 2013
	Tage/jours/дни	
40	350	254
35	357	260
34	358	265
33	360	269
32	365	273
31	365	279
30	365	285
29	365	288
28	365	293
27	365	299
26	365	303
25	365	309
24	365	313
23	365	317
22	365	321
21	365	324
20	365	325
19	365	330
18	365	336
17	365	342
16	365	345
15	365	347
14	365	350
13	365	353
12	365	356
11	365	360
10	365	362
9	365	362
8	365	363
7	365	363
6	365	363
5	365	364
4	365	364
3	365	364
2	365	365
1	365	365

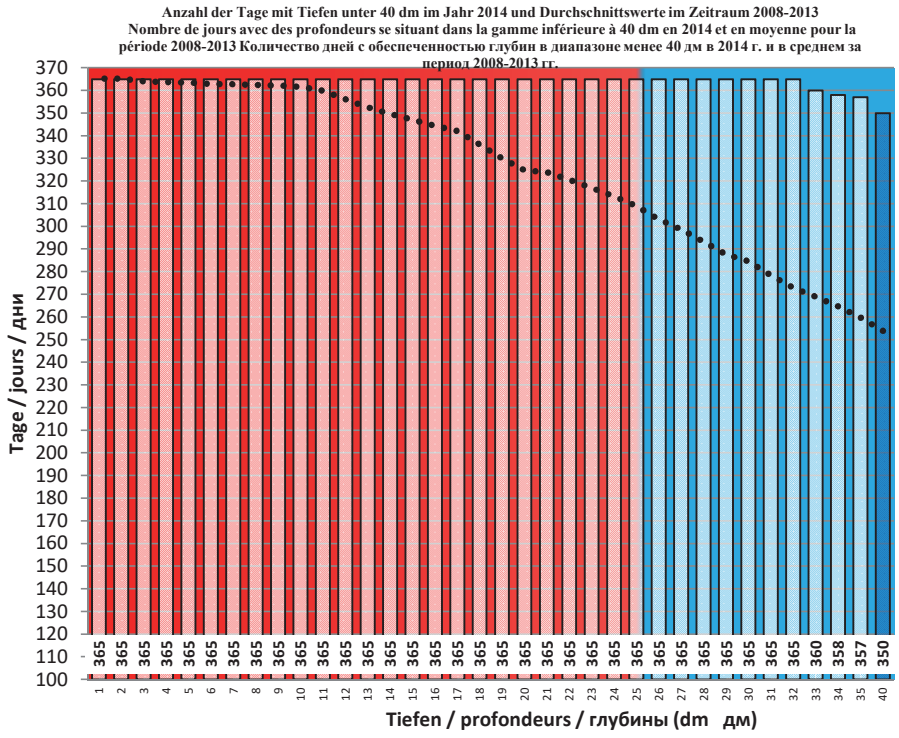

dm дм	2014	2008 2013
	Tage/jours/дни	
40	354	291
35	358	300
34	358	308
33	362	315
32	365	322
31	365	328
30	365	332
29	365	337
28	365	339
27	365	342
26	365	348
25	365	351
24	365	353
23	365	356
22	365	359
21	365	361
20	365	363
19	365	365
18	365	365
17	365	365
16	365	365
15	365	365
14	365	365
13	365	365
12	365	365
11	365	365
10	365	365
9	365	365
8	365	365
7	365	365
6	365	365
5	365	365
4	365	365
3	365	365
2	365	365
1	365	365

Kritischer Streckenabschnitt / Secteur critique / Критический участок

ALVĂNEŞTI km 276 — **АЛЬВЕНЕШТИ** 276 км

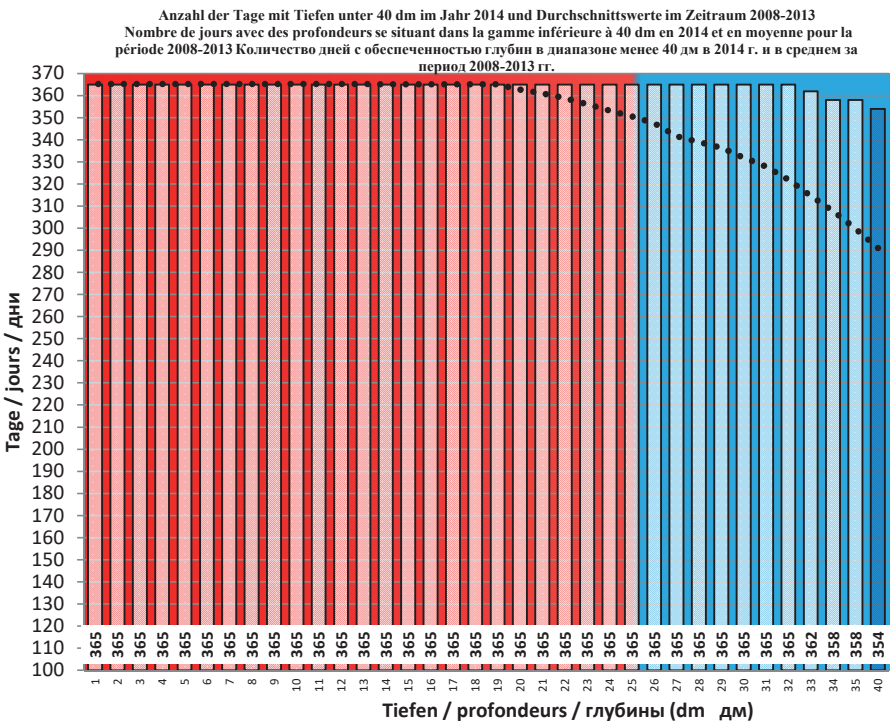

dm дм	2014	2008 2013
	Tage/jours/дни	
40	365	311
35	365	316
34	365	324
33	365	332
32	365	339
31	365	344
30	365	346
29	365	349
28	365	353
27	365	355
26	365	357
25	365	359
24	365	362
23	365	364
22	365	365
21	365	365
20	365	365
19	365	365
18	365	365
17	365	365
16	365	365
15	365	365
14	365	365
13	365	365
12	365	365
11	365	365
10	365	365
9	365	365
8	365	365
7	365	365
6	365	365
5	365	365
4	365	365
3	365	365
2	365	365
1	365	365

Kritischer Streckenabschnitt / Secteur critique / Критический участок

HÂRŞOVA unten / aval km 251 — **ХЫРШОВА нижний** 251 км

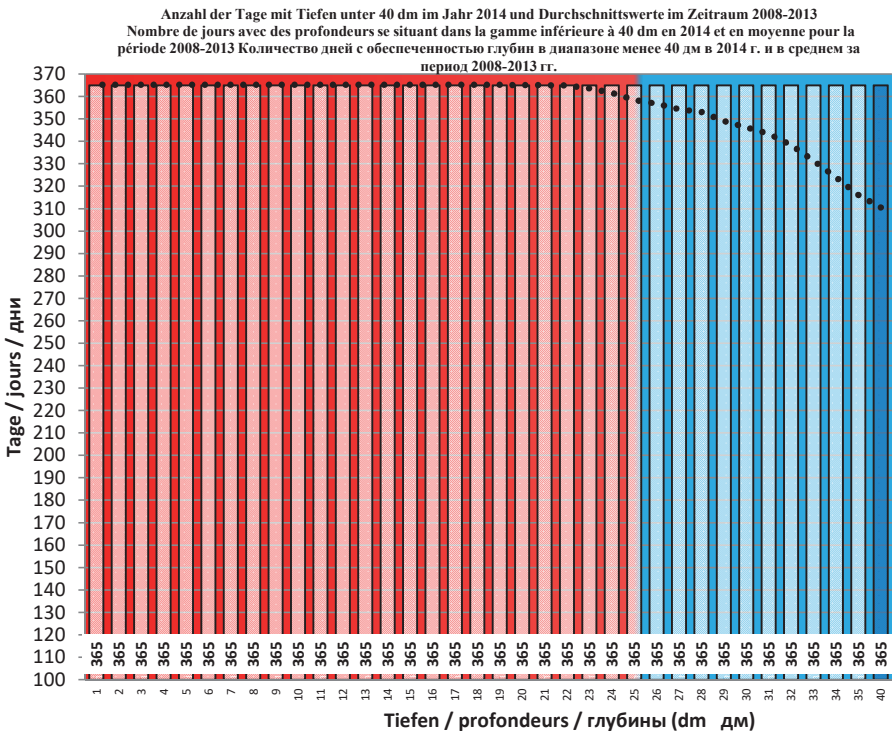

Kritischer Streckenabschnitt / Secteur critique / Критический участок

GIURGENI-VADU OII — **ДЖУРДЖЕНИ-ВАДУ ОИЙ**

km 243 — 243 км

dm дм	2014	2008 2013
	Tage/jours/дни	
40	365	335
35	365	342
34	365	347
33	365	353
32	365	358
31	365	360
30	365	362
29	365	363
28	365	364
27	365	365
26	365	365
25	365	365
24	365	365
23	365	365
22	365	365
21	365	365
20	365	365
19	365	365
18	365	365
17	365	365
16	365	365
15	365	365
14	365	365
13	365	365
12	365	365
11	365	365
10	365	365
9	365	365
8	365	365
7	365	365
6	365	365
5	365	365
4	365	365
3	365	365
2	365	365
1	365	365

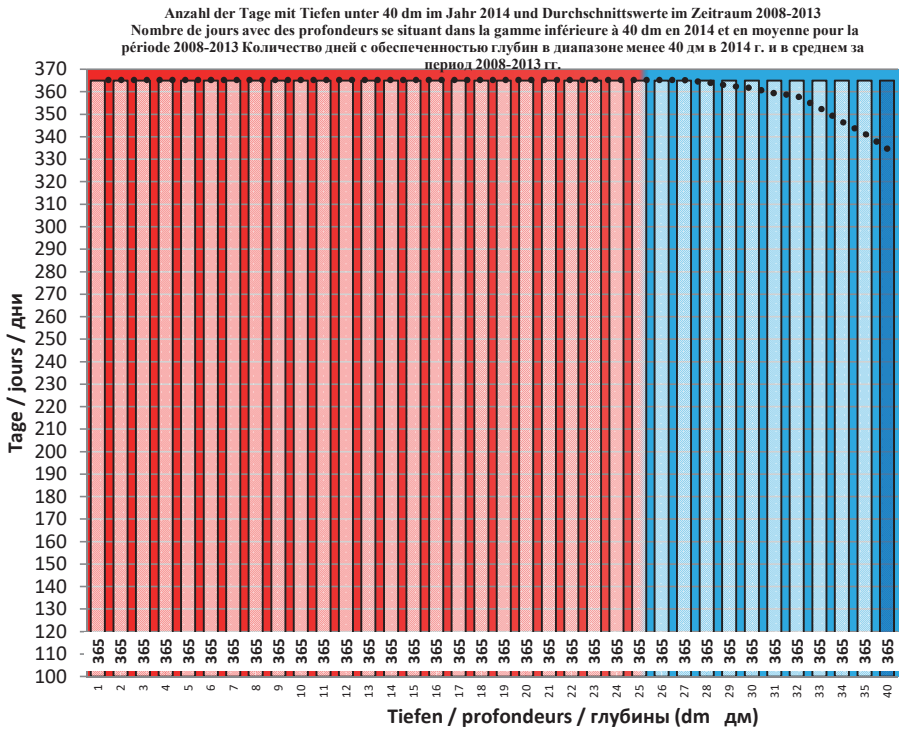

dm дм	2014	2000 2013
	Tage/jours/дни	
40		
35		
34		
33		
32		
31		
30		
29		
28		
27		
26		
25	334	
24	344	
23	347	
22	354	
21	360	
20	360	
19	365	
18	365	
17	365	
16	365	
15	365	
14	365	
13	365	
12	365	
11	365	
10	365	
9	365	
8	365	
7	365	
6	365	
5	365	
4	365	
3	365	
2	365	
1	365	

Kritischer Streckenabschnitt / Secteur critique / Критический участок

SOMOVIT - RUSSE/ROUSSE **СОМОВИТ - РУСЕ**

km 607,700 - 495,600 км

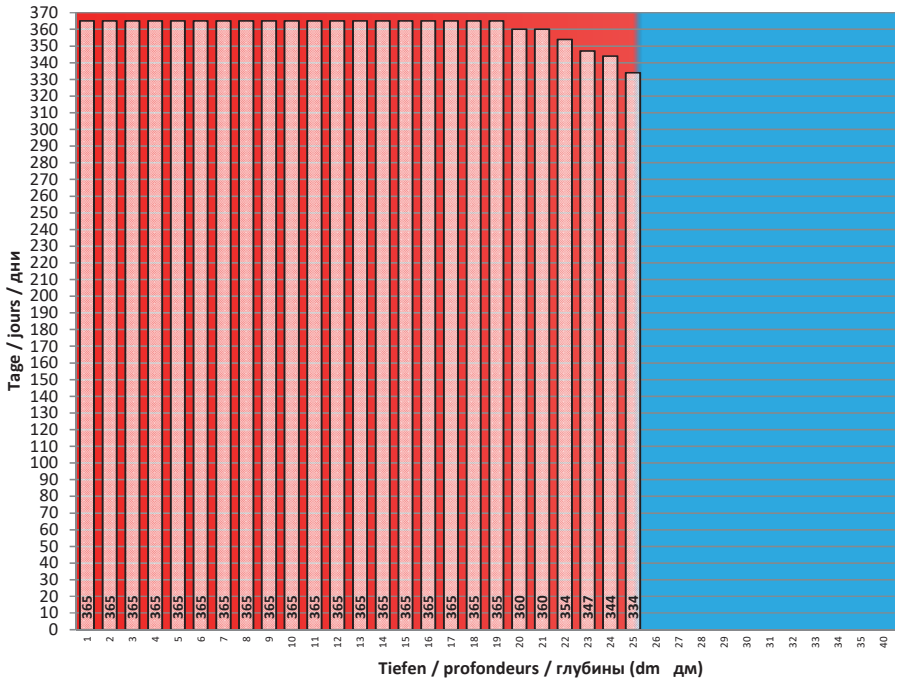

dm дм	2014	2000 2013
	Tage/jours/дни	
40		
35		
34		
33		
32		
31		
30		
29		
28		
27		
26		
25	365	
24	365	
23	365	
22	365	
21	365	
20	365	
19	365	
18	365	
17	365	
16	365	
15	365	
14	365	
13	365	
12	365	
11	365	
10	365	
9	365	
8	365	
7	365	
6	365	
5	365	
4	365	
3	365	
2	365	
1	365	

Kritischer Streckenabschnitt / Secteur critique /Критический участок

RUSSE/ROUSSE - SILISTRA **РУСЕ - СИЛИСТРА**

km 495,600 - 375,500 км

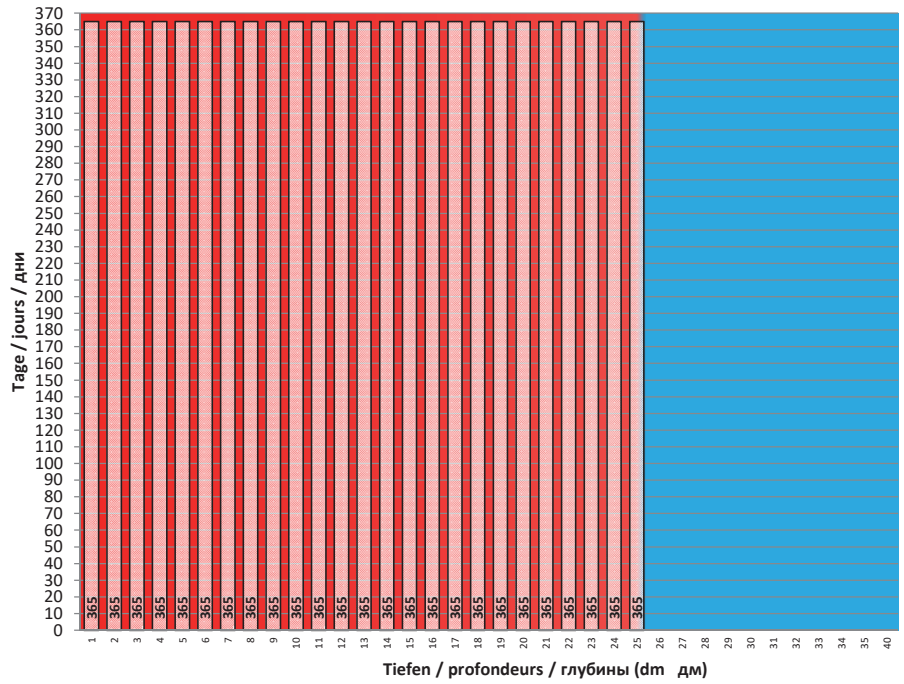

V.

SPERREN ODER EINSCHRÄNKUNGEN DER SCHIFFFAHRT AUF DER DONAU

INTERRUPTION OU RESTRICTION DE LA NAVIGATION SUR LE DANUBE

ПРЕКРАЩЕНИЕ ИЛИ ОГРАНИЧЕНИЕ СУДОХОДСТВА НА ДУНАЕ

V.1.

Sperren oder Einschränkungen der Schifffahrt auf der Donau mit einer Dauer von mehr als 24 h.

Interruption ou restriction de la navigation sur le Danube d'une durée de plus de 24 h.

Прекращение или ограничение судоходства на Дунае продолжительностью более 24 ч.

Land Pays Страна	Anfangs-datum date du début С какого дня	Enddatum date de la fin До какого дня	Donau-km zu Berg km de Danube amont Км Дуная верхний	Donau-km zu Tal km de Danube aval Км Дуная нижний	Sperre der Schifffahrt ? la navigation a-t-elle été interrompue ? Было ли прекращено судоходство ?	Einschränkung der Schifffahrt ? la navigation a-t-elle été restreinte ? Было ли ограничено судоходство ?	Ereignis / Havarie événement/avarie Событие/авария
DE	26.03.2014	27.03.2014	2 397,165	2 397,165	JA / OUI / ДА		Streik / grève / забастовка
DE	27.03.2014	17.04.2014	2 397,165	2 397,165	JA / OUI / ДА		Reparaturen an Schleusen bzw. Schleusenkammern / éparations aux écluses/dans leurs sas /ремонт на шлюзах или в их камерах
DE	31.07.2014	01.08.2014	2 397,165	2 414,700	JA / OUI / ДА		Festfahren / échouage / посадка на мель
DE	26.03.2014	27.03.2014	2 379,681	2 379,681	JA / OUI / ДА		Streik / grève / забастовка
DE	27.03.2014	12.04.2014	2 379,681	2 379,681	JA / OUI / ДА		Reparaturen an Schleusen bzw. Schleusenkammern / éparations aux écluses/dans leurs sas /ремонт на шлюзах или в их камерах
DE	14.10.2014	14.10.2014	2 379,681	2 379,681	JA / OUI / ДА		Reparaturen an Schleusen bzw. Schleusenkammern / éparations aux écluses/dans leurs sas /ремонт на шлюзах или в их камерах
DE	26.03.2014	27.03.2014	2 354,285	2 354,285	JA / OUI / ДА		Streik / grève / забастовка
DE	27.03.2014	12.04.2014	2 354,285	2 354,285	JA / OUI / ДА		Reparaturen an Schleusen bzw. Schleusenkammern / éparations aux écluses/dans leurs sas /ремонт на шлюзах или в их камерах
DE	26.03.2014	27.03.2014	2 322,020	2 322,020	JA / OUI / ДА		Streik / grève / забастовка
DE	27.03.2014	12.04.2014	2 322,020	2 322,020	JA / OUI / ДА		Reparaturen an Schleusen bzw. Schleusenkammern / éparations aux écluses/dans leurs sas /ремонт на шлюзах или в их камерах
DE	29.09.2014	29.09.2014	2 312,300	2 312,300	JA / OUI / ДА		Festfahren / échouage / посадка на мель
DE	23.08.2014	24.08.2014	2 301,000	2 322,020	JA / OUI / ДА		Festfahren / échouage / посадка на мель
DE	21.02.2014	21.02.2014	2 285,000	2 322,020	JA / OUI / ДА		Festfahren / échouage / посадка на мель
DE	24.06.2014	25.06.2014	2 285,000	2 322,020	JA / OUI / ДА		Festfahren / échouage / посадка на мель
DE	12.01.2014	12.01.2014	2 267,600	2 282,000	JA / OUI / ДА		Festfahren / échouage / посадка на мель
DE	23.02.2014	23.02.2014	2 255,000	2 282,000	JA / OUI / ДА		Festfahren / échouage / посадка на мель
DE	06.03.2014	06.03.2014	2 249,000	2 283,000	JA / OUI / ДА		Festfahren / échouage / посадка на мель
DE	07.03.2014	07.03.2014	2 249,000	2 283,000	JA / OUI / ДА		Festfahren / échouage / посадка на мель
DE	11.03.2014	11.03.2014	2 249,000	2 283,000	JA / OUI / ДА		Festfahren / échouage / посадка на мель
DE	26.03.2014	27.03.2014	2 249,000	2 283,000	JA / OUI / ДА		Festfahren / échouage / посадка на мель
DE	14.04.2014	15.04.2014	2 249,000	2 283,000	JA / OUI / ДА		Sonstiges / divers / прочее
DE	26.03.2014	27.03.2014	2 230,600	2 230,600	JA / OUI / ДА		Streik / grève / забастовка
DE	27.03.2014	28.03.2014	2 230,600	2 230,600	JA / OUI / ДА		Streik / grève / забастовка
DE	04.12.2014	12.12.2014	2 230,600	2 230,600		JA / OUI / ДА	Reparaturen an Schleusen bzw. Schleusenkammern / éparations aux écluses/dans leurs sas /ремонт на шлюзах или в их камерах
DE	13.01.2014	04.04.2014	2 203,200	2 203,200		JA / OUI / ДА	Reparaturen an Schleusen bzw. Schleusenkammern / éparations aux écluses/dans leurs sas /ремонт на шлюзах или в их камерах
DE	07.03.2014	07.03.2014	2 203,200	2 203,200		JA / OUI / ДА	Festfahren / échouage / посадка на мель
DE	26.03.2014	27.03.2014	2 203,200	2 203,200	JA / OUI / ДА		Streik / grève / забастовка
DE	07.04.2014	11.04.2014	2 203,200	2 203,200		JA / OUI / ДА	Reparaturen an Schleusen bzw. Schleusenkammern / éparations aux écluses/dans leurs sas /ремонт на шлюзах или в их камерах
DE	21.05.2014	28.05.2014	2 203,200	2 203,200		JA / OUI / ДА	Reparaturen an Schleusen bzw. Schleusenkammern / éparations aux écluses/dans leurs sas /ремонт на шлюзах или в их камерах
DE	03.11.2014	06.11.2014	2 203,200	2 203,200		JA / OUI / ДА	Reparaturen an Schleusen bzw. Schleusenkammern / éparations aux écluses/dans leurs sas /ремонт на шлюзах или в их камерах
DE	06.11.2014	07.11.2014	2 203,200	2 203,200		JA / OUI / ДА	Reparaturen an Schleusen bzw. Schleusenkammern / éparations aux écluses/dans leurs sas /ремонт на шлюзах или в их камерах

Land Pays Страна	Anfangs-datum date du début С какого дня	Enddatum date de la fin До какого дня	Donau-km zu Berg km de Danube amont Км Дуная верхний	Donau-km zu Tal km de Danube aval Км Дуная нижний	Sperre der Schifffahrt ? la navigation a-t-elle été interrompue ? Было ли прекращено судоходство ?	Einschränkung der Schifffahrt ? la navigation a-t-elle été restreinte ? Было ли ограничено судоходство ?	Ereignis / Havarie événement/avarie Событие/авария
SK	18.12.2014	19.12.2014	1 734,600	1 735,600		JA / OUI / ДА	Festfahren / échouage / посадка на мель
SK	19.05.2014	20.05.2014	8,600	8,300	JA / OUI / ДА		Reparaturen an Schleusen bzw. Schleusenkammern / réparations aux écluses/dans leurs sas /ремонт на шлюзах или в их камерах
SK	29.07.2014	30.07.2014	8,600	8,300	JA / OUI / ДА		Reparaturen an Schleusen bzw. Schleusenkammern / réparations aux écluses/dans leurs sas /ремонт на шлюзах или в их камерах
SK	30.07.2014	04.08.2014	8,600	8,300	JA / OUI / ДА		Reparaturen an Schleusen bzw. Schleusenkammern / réparations aux écluses/dans leurs sas /ремонт на шлюзах или в их камерах
SK	27.09.2014	30.11.2014	8,600	8,300	JA / OUI / ДА		Reparaturen an Schleusen bzw. Schleusenkammern / réparations aux écluses/dans leurs sas /ремонт на шлюзах или в их камерах
SK	16.12.2014	31.01.2015	8,600	8,300	JA / OUI / ДА		Reparaturen an Schleusen bzw. Schleusenkammern / réparations aux écluses/dans leurs sas /ремонт на шлюзах или в их камерах
SRB	01.12.2014	03.12.2014	1 206,600	1 155,600	NEIN / NON / НЕТ	JA / OUI / ДА	Windgeschwindigkeit über 20 m/sec / vitesse du vent dépassant 20 m/sec /скорость ветра свыше 20 м/сек
SRB	01.12.2014	03.12.2014	1 187,500	1 124,600	NEIN / NON / НЕТ	JA / OUI / ДА	Windgeschwindigkeit über 20 m/sec / vitesse du vent dépassant 20 m/sec /скорость ветра свыше 20 м/сек
SRB	12.03.2014	13.03.2014	1 176,000	1 176,000	NEIN / NON / НЕТ	JA / OUI / ДА	Instandsetzung der Uferbefestigung bzw. Dämme / réparations du perré sur les rives/digues /ремонт кладки на берегах или дамбах
SRB	31.01.2014	05.02.2014	1 094,000	1 075,000	NEIN / NON / НЕТ	JA / OUI / ДА	Windgeschwindigkeit über 20 m/sec / vitesse du vent dépassant 20 m/sec /скорость ветра свыше 20 м/сек
BG	01.01.2014	24.01.2014	568,000	567,000	NEIN / NON / НЕТ	JA / OUI / ДА	Niedrigwasser / basses-eaux / мелководье
BG	10.04.2014	17.04.2014	568,000	567,000	NEIN / NON / НЕТ	JA / OUI / ДА	Niedrigwasser / basses-eaux / мелководье
BG	18.10.2014	21.10.2014	568,000	567,000	NEIN / NON / НЕТ	JA / OUI / ДА	Niedrigwasser / basses-eaux / мелководье
BG	01.01.2014	05.01.2014	563,000	560,000	NEIN / NON / НЕТ	JA / OUI / ДА	Niedrigwasser / basses-eaux / мелководье
BG	01.01.2014	14.01.2014	544,000	541,000	NEIN / NON / НЕТ	JA / OUI / ДА	Niedrigwasser / basses-eaux / мелководье
BG	01.01.2014	06.01.2014	537,000	534,000	NEIN / NON / НЕТ	JA / OUI / ДА	Niedrigwasser / basses-eaux / мелководье
BG	01.01.2014	24.01.2014	528,000	522,000	NEIN / NON / НЕТ	JA / OUI / ДА	Niedrigwasser / basses-eaux / мелководье
RO	28.08.2014	09.10.2014	345,150	344,600		JA / OUI / ДА	Baggerungen im Fahrwasser / dragage sur le chenal / землечерпание на фарватере
RO	06.08.2014	28.08.2014	344,200	343,700		JA / OUI / ДА	Baggerungen im Fahrwasser / dragage sur le chenal / землечерпание на фарватере
RO	22.05.2014	06.08.2014	343,850	342,600		JA / OUI / ДА	Baggerungen im Fahrwasser / dragage sur le chenal / землечерпание на фарватере
RO	18.11.2014	10.12.2014	310,000	304,000		JA / OUI / ДА	Baggerungen im Fahrwasser / dragage sur le chenal / землечерпание на фарватере
RO	03.09.2014	15.11.2014	252,000	250,000		JA / OUI / ДА	Baggerungen im Fahrwasser / dragage sur le chenal / землечерпание на фарватере
RO	14.02.2014	07.03.2014	Bras Bala		JA / OUI / ДА		hydrotechnische Arbeiten / nouveaux travaux hydrotehniques / новое гидротехническое сооружение
RO	24.11.2014	27.11.2014	Bras Bala		JA / OUI / ДА		hydrotechnische Arbeiten / nouveaux travaux hydrotehniques / новое гидротехническое сооружение
RO	01.12.2014	23.12.2014	Bras Bala		JA / OUI / ДА		hydrotechnische Arbeiten / nouveaux travaux hydrotehniques / новое гидротехническое сооружение