JAHRESBERICHT
ÜBER DIE WASSERSTRASSE DONAU
2015

RAPPORT ANNUEL
SUR LA VOIE NAVIGABLE DU DANUBE
2015

ЕЖЕГОДНЫЙ ДОКЛАД
О СУДОХОДНОМ ПУТИ ДУНАЙ
2015 г.

DONAUKOMMISSION
COMMISSION DU DANUBE
ДУНАЙСКАЯ КОМИССИЯ

Budapest, 2021
Будапешт, 2021 г.

ISSN 0230 – 404X

Alle Rechte vorbehalten.
Nachdruck, auch auszugsweise,
verboten. Kein Teil dieses Werkes darf
ohne schriftliche Einwilligung
des Herausgebers in irgendeiner
Form reproduziert oder verbreitet werden.

Tous droits réservés.
La réimpression, même partielle,
est interdite. Toute reproduction
de ce livre ou d'un extrait
quelconque sans l'autorisation
écrite de l'éditeur est interdite.

Все права защищены.
Перепечатка, в том числе в отрывках,
запрещается.
Воспроизведение всей книги или любой
ее части запрещается без письменного
разрешения издателя.

INHALTSVERZEICHNIS TABLE DES MATIERES ОГЛАВЛЕНИЕ

Kapitel / Chapitre / Глава		Seite Page Стр.
	Inhaltsverzeichnis/ Table des matières/ Оглавление	3.
I.	**Allgemeine Informationen/ Informations générales / Общие сведения**	7.
I.1	Einleitung / Introduction / Введение	9.
I.2	Abkürzungen und Bezeichnungen Liste des abréviations et des signes conventionnels Список сокращений и условных обозначений	13.
I.3	Streckenabschnitte der Donau / Secteurs du Danube / Участки Дуная	15.
II.	**Allgemeine Informationen über die Wasserstraße Donau** **Informations générales sur la voie navigable du Danube** **Общие сведения о судоходном пути Дунай**	19.
II.1	Abmessungen der Fahrrinne nach Empfehlungen der Donaukommission Gabarits du chenal navigable recommandés par la Commission du Danube Габариты фарватера, рекомендуемые Дунайской Комиссией	20.
II.2	Abmessungen der Brückendurchfahrtsöffnungen nach Empfehlungen der Donaukommission Gabarits des passes navigables des ponts recommandés par la Commission du Danube Габариты судоходных пролетов мостов, рекомендуемые Дунайской Комиссией	21.
II.3	Abmessungen der Durchfahrtsöffnungen der Donaubrücken Gabarits des passes navigables des ponts sur le Danube Габариты судоходных пролетов мостов на Дунае	22.
II.4	Wasserkraftwerke und Schleusen auf der Donau Centrales hydrauliques et écluses sur le Danube Гидротехнические сооружения и шлюзы на Дунае	27.
II.5	Liegestellen und Schutzhäfen Lieux de stationnement et lieux d'abris Стоянки и убежища	28.
II.6	Informationsdienste für die Schifffahrt auf der Donau Services dans l'intérêt de la navigation sur le Danube Информационные службы для судоходства на Дунае	36.
II.7	Radiosendezeiten für hydrologische Berichte in den Donaustaaten Horaires d'émission des bulletins hydrologiques radiodiffusés dans les pays danubiens Расписание передач гидрологических сводок по радио в придунайских странах	41.
III.	**Hydrometeorologische Situation der Donau** **Situation hydrométéorologique du Danube** **Гидрометеорологические условия на Дунае**	43.
III.1	Allgemeine Angaben / Données générales / Общие сведения	43.
III.1.1	Liste der wichtigsten meteorologischen Messstellen Liste des principales stations météorologiques Список основных метеорологических станций	44.

III.1.2	Wichtigste Daten der hydrologischen Messstellen Principales données des stations hydrométriques Основные данные водомерных постов	46.
III.1.3	Jahresabflüsse (m^3/s) in charakteristischen Abflussjahren Tableau des débits annuels (m^3/s) pendant les années caractéristiques Таблица годовых расходов воды ($м^3$/сек.) в характерные годы	48.
III.1.4	Hauptwerte der Wasser- und Lufttemperaturen Températures caractéristiques de l'eau et de l'air Характерные температуры воды и воздуха	50.
III.1.5	Durchschnittliche mehrjährige und jährliche Niederschlagshöhen Valeurs moyennes pluriannuelles et annuelles des précipitations Многолетние и годовые средние уровни осадков	53.
III.1.6	Durchschnittliche Anzahl der Nebeltage nach Angaben der wichtigsten hydrologischen Messstellen der Donau Nombre moyen de jours avec brouillard d'après les principales stations hydrométriques du Danube Среднее количество дней с туманами по основным водомерным постам Дуная	57.
III.2	Tageswerte der Wasserstände und der Abflüsse - Häufigkeit und Überschreitungsdauer Niveaux et débits journaliers. Fréquence et durée Ежедневные уровни и расходы воды. Повторяемость и обеспеченность	59.
III.3	Eisverhältnisse auf der Donau (2015 – 2016) Régime des glaces du Danube (2015 – 2016) Ледовый режим Дуная (2015 – 2016)	211.
III.3.1	Veränderung der Eisverhältnisse - Beginn der Eisbildung / Auflösung des Eises Evolution du régime des glaces. Apparition/disparition des glaces Изменение ледового режима. Появление льда / очищение реки ото льда	212.
III.3.2	Dauer der Eiserscheinungen Durée des phénomènes de glaces Продолжительность ледовых явлений	217.
IV.	**Zustand der Wasserstraße Donau** **Situation de la voie navigable du Danube** **Состояние судоходного пути Дунай**	221.
IV.1	Allgemeine Angaben über den Zustand der Wasserstraße Données générales sur la situation de la voie navigable Общие сведения о состоянии судоходного пути	221.
IV.1.1	RNW- und HSW-Werte der wichtigsten hydrologischen Messstellen der Donau Cotes de l'ENR et du HNN d'après les principales stations hydrométriques du Danube Отметки НСРУ и ВСУ по основным водомерным постам Дуная	222.
IV.1.2	Arbeiten zur Instandhaltung der Wasserstraße - Gesamtkosten Travaux d'entretien de la voie navigable - coût total Работы по содержанию фарватера - общая стоимость	226.
IV.1.3	Arbeiten zur Verbesserung der Schifffahrtsbedingungen - Gesamtkosten Travaux exécutés dans l'intérêt de l'amélioration des conditions de la navigation - coût total Работы, выполняемые с целью улучшения судоходных условий - общая стоимость	229.

IV.1.4	Liste der kritischen Streckenabschnitte und der Arbeiten zur Verbesserung der Schifffahrtsbedingungen (erstellt auf der Grundlage der Liste der UNECE über die Engpässe auf der Donau) Liste des secteurs critiques et des travaux en vue de l'amélioration des conditions de navigation (établie sur la base de l'inventaire de la CEE-ONU des goulets d'étranglement sur le Danube) Список критических участков и работ по улучшению условий судоходства (составлен на основе Перечня узких мест на Дунае ЕЭК ООН)	232.
IV.2	Kritische Streckenabschnitte auf der Donau Secteurs critiques sur le Danube Критические участки на Дунае	239.
IV.2.1	Angaben der zuständigen Behörden der Mitgliedstaaten über die kritischen Streckenabschnitte der Donau Données sur les secteurs critiques du Danube fournies par les autorités compétentes des pays danubiens Данные по критическим участкам Дуная, представленные компетентными органами придунайских стран	240.
IV.2.2	Tiefengrenzwerte auf den Furtstrecken der Donau Profondeurs limitatives sur les secteurs à seuils du Danube Лимитирующие глубины на перекатных участках реки Дунай	261.
IV.2.3	Anzahl der Tage, an denen der Grenzwert der Fahrwassertiefe dem empfohlenen Wert entsprach oder darunter lag Nombre de jours pendant lesquels la profondeur limitative était inférieure ou égale à la profondeur recommandée Количество дней, когда лимитирующие глубины были равны рекомендуемой глубине или не достигали ее	281.
IV.2.4	Tiefengrenzwerte auf den kritischen Streckenabschnitten der unteren Donau Profondeurs limitatives sur les secteurs critiques du Bas-Danube Лимитирующие глубины на критических участках низовьев Дуная	292.
IV.2.5	Durchschnittsdauer der Tiefen unter 35 dm auf kritischen Streckenabschnitten der unteren Donau im Zeitraum 2000-2015 und Tiefen im Jahr 2015 Durée moyenne des profondeurs inférieures à 35 dm sur les secteurs critiques du Bas-Danube en 2000-2015 et profondeurs en 2015 Средняя продолжительность глубин, не достигающих 35 дм, на критических участках низовьев Дуная в 2000-2015 годах и глубины в 2015 году	296.
V.	**Sperren oder Einschränkungen der Schifffahrt auf der Donau** **Interruption ou restriction de la navigation sur le Danube** **Прекращение или ограничение судоходства на Дунае**	307.
V.1	Sperren oder Einschränkungen der Schifffahrt auf der Donau mit einer Dauer von mehr als 24 h. Interruption ou restriction de la navigation sur le Danube d'une durée de plus de 24 h. Прекращение или ограничение судоходства на Дунае продолжительностью более 24 ч.	308.

I.

ALLGEMEINE INFORMATIONEN

INFORMATIONS GENERALES

ОБЩИЕ СВЕДЕНИЯ

I.1 EINLEITUNG

Das vorliegende Dokument wurde vom Sekretariat der Donaukommission auf der Grundlage der von den Donaustaaten erhaltenen Dokumentation entsprechend dem auf der 68. Tagung beschlossenen Schema (Dok. DK/TAG 68/26) erarbeitet.

Diese Publikation, in welcher die bis zum Jahr 2005 jährlich erschienenen Berichte der Donaukommission *„Information über die Instandhaltung der Fahrrinne und die kritischen Stromabschnitte der Donau von Kelheim bis Sulina“* und *„Hydrologisches Jahrbuch der Donau“* zusammengeführt wurden, enthält auch andere, die Schifffahrtsbedingungen betreffende Angaben über die Wasserstraße, darunter Angaben über Beobachtungen für das jeweilige Jahr und für einen längeren Zeitraum berechnete Werte.

Der „Jahresbericht über die Wasserstraße Donau“ wird in den drei Amtssprachen der Donaukommission vorgelegt.

Im Jahresbericht werden die wichtigsten Informationen über die Wasserstraße in folgender Gliederung zusammengefaßt:

I. Allgemeine Informationen

II. Allgemeine Informationen über die Wasserstraße Donau im Jahr 2015

III. Hydrometeorologische Situation der Donau im Jahr 2015

IV. Zustand der Wasserstraße Donau im Jahr 2015

V. Sperren oder Einschränkungen der Schifffahrt auf der Donau im Jahr 2015

Der Jahresbericht kann von Fachleuten, die sich mit Fragen der Hydrometeorologie, des Wasserbaus zur Förderung der Schiffbarkeit, des Betriebs der Donauflotte bzw. mit sonstigen für die Donau relevanten Aspekten befassen, als Nachschlagewerk genutzt werden.

Der Jahresbericht für 2015 entstand in Erfüllung des im Belgrader Übereinkommen von 1948 über die Regelung der Schifffahrt auf der Donau festgelegten Auftrags der Donaukommission.

I.1 INTRODUCTION

Le présent document a été dressé par le Secrétariat de la Commission du Danube sur la base de la documentation reçue des Etats danubiens et conformément au schéma adopté par Décision de la 68e session (doc. CD/SES 68/26) ainsi que sur la base du Plan de travail de la Commission du Danube.

Ladite publication, qui réunit les ouvrages suivants de la Commission du Danube édités annuellement jusqu'en 2005 : *« Information sur l'entretien du chenal navigable et sur les secteurs critiques du Danube de Kelheim à Sulina »* et *« Annuaire hydrologique du Danube »* comprend également d'autres renseignements relatifs à la voie d'eau traitant des conditions de la navigation, y compris des données des observations pour l'année respective et des indicateurs de calcul pour une période pluriannuelle.

Le « Rapport annuel sur la voie navigable du Danube » est présenté dans les trois langues officielles de la Commission du Danube.

Le Rapport annuel présente dans une forme synthétique les informations importantes pour la voie navigable comme suit :

I. Informations générales

II. Informations générales sur la voie navigable du Danube en 2015

III. Situation hydrométéorologique du Danube en 2015

IV. Situation de la voie navigable du Danube en 2015

V. Interruption ou restriction de la navigation sur le Danube en 2015

Les données présentées peuvent servir de données de référence aux spécialistes s'occupant des questions d'hydrométéorologie, de travaux hydrotechniques dans l'intérêt de la navigation sur le Danube, de l'exploitation de la flotte danubienne ou de l'étude de diverses autres questions en rapport avec le Danube.

Le présent Rapport pour l'année 2015 a été dressé en vertu de l'obligation fondamentale de la Commission du Danube découlant directement de la Convention relative au régime de la navigation sur le Danube (Belgrade, 1948).

I.1 ВВЕДЕНИЕ

Настоящий документ составлен Секретариатом Дунайской Комиссии на основании материалов, полученных от придунайских стран по макету, принятому Постановлением Шестьдесят восьмой сессии (док. ДК/СЕС 68/26), а также на основании Плана работы Дунайской Комиссии.

Данная публикация, в которой были объединены издания Дунайской Комиссии, ежегодно выпускавшиеся до 2005 г.: *"Информация о содержании судоходного фарватера и о критических участках Дуная от Кельхейма до Сулины"* и "*Гидрологический ежегодник реки Дунай"*, - включает также другие касающиеся условий судоходства сведения о водном пути, в том числе данные наблюдений за соответствующий год и расчетные показатели за многолетний период.

"Ежегодный доклад о судоходном пути Дунай" представлен на трех официальных языках Дунайской Комиссии.

Ежегодный доклад во всеобъемлющей форме представляет важнейшие сведения о судоходном пути, в частности:

I. Общие сведения
II. Общие сведения о судоходном пути Дунай в 2015 г.
III. Гидрометеорологические условия на Дунае в 2015 г.
IV. Состояние судоходного пути Дунай в 2015 г.
V. Прекращение или ограничение судоходства на Дунае в 2015 г.

Представленная информация может служить справочным пособием для специалистов, занимающихся гидрометеорологическими и гидротехническими работами в интересах судоходства на Дунае, а также эксплуатацией дунайского флота или изучением различных других вопросов, связанных с Дунаем.

Настоящий Доклад за 2015 г. составлен в соответствии с основными обязанностями Дунайской Комиссии, вытекающими непосредственно из Конвенции о режиме судоходства на Дунае (Белград, 1948 г.)

I.2
ABKÜRZUNGEN UND BEZEICHNUNGEN
LISTE DES ABREVIATIONS ET DES SIGNES CONVENTIONNELS
СПИСОК СОКРАЩЕНИЙ И УСЛОВНЫХ ОБОЗНАЧЕНИЙ

	Definition / Définition / Определение
MIN	Der während eines bestimmten Zeitraums gemessene untere Grenzwert Valeur inférieure observée au cours d'une période déterminée Наименьшее значение, наблюдавшееся в течение определенного периода
AVE	Arithmetischer Mittelwert der während eines bestimmten Zeitraums beobachteten (durchschnittlichen) Tageswerte Moyenne arithmétique des valeurs journalières (moyennes) observées au cours d'une période déterminée Среднее арифметическое значение ряда ежедневных (средних) величин, наблюдавшихся в течение определенного периода
MAX	Der während eines bestimmten Zeitraums gemessene obere Grenzwert Valeur supérieure observée au cours d'une période déterminée Наибольшее значение, наблюдавшееся в течение определенного периода
Häufigkeit Fréquence Повт. / Повторяемость	Gibt an, wie oft ein Wasserstand oder Abfluss während eines bestimmten Zeitraums beobachtet wurde Nombre de fois pendant lesquelles un niveau ou un débit d'eau a été observé durant une période déterminée Повторяемость указывает, сколько раз данный уровень или расход воды наблюдался в течение определенного периода
Überschreitungs-dauer Durée Обеспеченность	Gibt die Anzahl der Tage während eines bestimmten Zeitraums an, an denen der Wasserstand bzw. Abfluss einen bestimmten Wert überschritt oder ihm entsprach Nombre de jours, durant une période déterminée, pendant lesquels un niveau ou un débit d'eau était supérieur ou égal au niveau ou débit déterminé Обеспеченность указывает, сколько дней в течение определенного периода уровень или расход воды превышал или достигал указанной величины
DE AT SK HU HR SRB BG RO MD UA	Deutschland / Allemagne / Германия Österreich / Autriche / Австрия Slowakei / Slovaquie / Словакия Ungarn / Hongrie / Венгрия Kroatien / Croatie / Хорватия Serbien / Serbie / Сербия Bulgarien / Bulgarie / Болгария Rumänien / Roumanie / Румыния Republik Moldau / République de Moldova / Республика Молдова Ukraine / Ukraine / Украина
r/d/п l/g/л	rechtes Ufer / rive droite / правый берег linkes Ufer / rive gauche / левый берег
N	Nordsee / mer du Nord / Северное море
A	Adria / mer Adriatique / Адриатическое море
B	Ostsee / mer Baltique / Балтийское море
MN	Schwarzes Meer / mer Noire / Чёрное море
W/e/в	Wasser / eau / вода
L/a/воз.	Luft / air / воздух

	Definition / Définition / Определение
RNW ENR НСРУ	Regulierungsniederwasserstand - Auf der Grundlage von über 30 Jahre lang beobachteten Abflussmengen für den gesamten schiffbaren Lauf ermittelter Wasserstand, der zu 94 % des Beobachtungszeitraums herrschte, wobei die Eisperiode unberücksichtigt bleibt. Etiage navigable et de régularisation - Niveau d'une durée de 94 %, établi pour tout le parcours navigable sur la base des débits observés au cours d'une période de 30 ans, abstraction faite des périodes avec présence de glaces. Низкий судоходный и регуляционный уровень воды - Уровень, установленный для всей судоходной части реки, определен с обеспеченностью в 94% на основе наблюдений за расходами воды за тридцатилетний период, исключая периоды ледовых явлений.
HSW HNN ВСУ	Höchster Schifffahrtswasserstand - Auf der Grundlage von über 30 Jahre lang beobachteten Abflussmengen für den gesamten schiffbaren Lauf ermittelter Wasserstand, der zu 1 % des Beobachtungszeitraums herrschte, wobei die Eisperiode unberücksichtigt bleibt. Ergänzung zum HSW : Auf dem deutschen Streckenabschnitt der Donau wird der HSW nach nautischen Gegebenheiten festgelegt. Er entspricht somit nicht den HSW-Festlegungen der Donaukommission. S. auch DonauSchPV § 10.01: „Hat der Wasserstand den Höchsten Schifffahrtswasserstand (HSW) erreicht oder überschritten, so ist die Schifffahrt einschließlich des Übersetzverkehrs einzustellen." Haut niveau navigable - Niveau d'une durée de 1 %, établi pour tout le parcours navigable sur la base des débits observés au cours d'une période de 30 ans, abstraction faite des périodes avec présence de glaces. Addition au sujet du HNN : Sur le secteur de Danube allemand le HNN est déterminé selon les circonstances nautiques. De ce fait il ne correspond pas au HNN selon les formulations de la Commission du Danube. Voir également le Règlement de police sur le Danube article 10.01. « Si le niveau de l'eau a atteint le haut niveau navigable (HNN) ou l'a dépassé, il convient d'interrompre la navigation, y compris les transports par bac… ». Высокий судоходный уровень - Уровень, установленный для всей судоходной части реки, определен с обеспеченностью в 1% на основе наблюдений за расходами воды за тридцатилетний период, исключая периоды ледовых явлений. Дополнение в отношении ВСУ: На участке Дуная в Германии ВСУ определяется согласно навигационной обстановке. Тем самым он не соответствует ВСУ (HNN) согласно формулировкам Дунайской Комиссии. См. также Полицейские правила плавания по Дунаю, статья 10.01: "Если уровень воды достиг высшего судоходного уровня (ВСУ) или превысил его, следует прекратить судоходство, в том числе паромные перевозки …".
T/P/Г	Tiefe / Profondeur / Глубина (dm - дм; Fuß / pieds / футы)
B/L/Ш	Breite / Largeur / Ширина (m - м)

I.3.
STRECKENABSCHNITTE DER DONAU
SECTEURS DU DANUBE
УЧАСТКИ ДУНАЯ

Anrainerstaaten Pays riverains Прибрежные страны	Schiffbarer Streckenabschnitt - Entfernung von Sulina Secteur navigable - Distance de Sulina Судоходный участок - Расстояние до Сулины km км	Länge Longueur Длина km км
Deutschland / Allemagne / Германия	**2414,720 – 2201,770**	**212,950**
Deutscher Streckenabschnitt Secteur allemand Немецкий участок.	2414,720 – 2223,200	191,520
Gemeinsamer deutsch-österreichischer Streckenabschnitt Secteur commun germano-autrichien Совместный немецко-австрийский участок	2223,200 – 2201,770	21,430
Österreich / Autriche/ Австрия	**2223,200 – 1872,700**	**350,500**
Gemeinsamer deutsch-österreichischer Streckenabschnitt Secteur commun germano-autrichien Совместный немецко-австрийский участок	2223,200 – 2201,770	21,430
Österreichischer Streckenabschnitt Secteur autrichien Австрийский участок	2201,770 – 1880,260	321,510
Gemeinsamer österreichisch-slowakischer Streckenabschnitt Secteur commun austro-slovaque Совместный австрийско-словацкий участок	1880,260 – 1872,700	7,560
Slowakei / Slovaquie / Словакия	**1880,260 – 1708,200**	**172,060**
Gemeinsamer österreichisch-slowakischer Streckenabschnitt Secteur commun austro-slovaque Совместный австрийско-словацкий участок	1880,260 – 1872,700	7,560
Slowakischer Streckenabschnitt Secteur slovaque Словацкий участок	1872,700 – 1811,000	61,700
a) Bratislava – Rajka / Братислава – Райка	1872,700 – 1850,200	22,500
b) Wasserkraftwerk Gabčíkovo-Rusovce-Sap b) Ouvrage hydrotechnique Gabčíkovo-Rusovce-Sap b) Гидротехническое сооружение Габчиково-Русовце-Сап	b) 1860,000 – 1811,000	49,000
Gemeinsamer slowakisch-ungarischer Streckenabschnitt Secteur commun slovaco-hongrois Совместный словацко-венгерский участок	1850,200 – 1708,200	142,000
Streckenabschnitt der Stromverwaltung Rajka-Gönyű Secteur de l'administration fluviale Rajka-Gönyű Участок речной администрации Райка – Гёнью	1850,200 – 1791,000	59,200

Anrainerstaaten Pays riverains Прибрежные страны	Schiffbarer Streckenabschnitt - Entfernung von Sulina Secteur navigable - Distance de Sulina Судоходный участок - Расстояние до Сулины km км	Länge Longueur Длина km км
Slowakei / Slovaquie / Словакия	**1880,260 – 1708,200**	**172,060**
a) Streckenabschnitt des Donau-Altarms Rajka-Sap a) Secteur du vieux lit du Danube Rajka-Sap a) Участок старого русла Дуная Райка–Сап	1850,200 – 1811,000	39,200
b) Streckenabschnitt Sap-Gönyű b) Secteur Sap-Gönyű b) Участок Сап – Гёнью	1811,000 – 1791,000	20,000
Streckenabschnitt Gönyű-Szob Secteur Gönyű-Szob Участок Гёнью – Соб	1791,000 – 1708,200	82,800
Ungarn / Hongrie / Венгрия	**1850,200 – 1433,100**	**417,100**
Gemeinsamer slowakisch-ungarischer Streckenabschnitt Secteur commun slovaco-hongrois Совместный словацко-венгерский участок	1850,200 – 1708,200	142,000
Streckenabschnitt der Stromverwaltung Rajka-Gönyű Secteur de l'administration fluviale Rajka-Gönyű Участок речной администрации Райка – Гёнью	1850,200 – 1791,000	59,200
a) Streckenabschnitt des Donau-Altarms Rajka-Sap a) Secteur du vieux lit du Danube Rajka-Sap a) Участок старого русла Дуная Райка – Сап	1850,200 – 1811,000	39,200
b) Streckenabschnitt Sap-Gönyű b) Secteur Sap-Gönyű b) Участок Сап – Гёнью	1811,000 – 1791,000	20,000
Streckenabschnitt Gönyű-Szob Secteur Gönyű-Szob Участок Гёнью – Соб	1791,000 – 1708,200	82,800
Ungarischer Streckenabschnitt Secteur hongrois Венгерский участок	1708,200 – 1433,100	275,100
Kroatien / Croatie / Хорватия	**1433,100 – 1295,500**	**137,600**
Gemeinsamer kroatisch-serbischer Streckenabschnitt Secteur commun croato-serbe Совместный ховартско-сербский участок	1433,100 – 1295,500	137,600
Serbien / Serbie / Сербия	**1433,100 – 845,500**	**587,600**
Gemeinsamer kroatisch-serbischer Streckenabschnitt Secteur commun croato-serbe Совместный ховартско-сербский участок	1433,100 – 1295,500	137,600
Serbischer Streckenabschnitt Secteur serbe Сербский участок	1295,500 – 1075,000	220,500
Gemeinsamer serbisch-rumänischer Streckenabschnitt Secteur commun serbo-roumain Совместный сербско-румынский участок	1075,000 – 845,500	229,500

Anrainerstaaten Pays riverains Прибрежные страны	Schiffbarer Streckenabschnitt - Entfernung von Sulina Secteur navigable - Distance de Sulina Судоходный участок - Расстояние до Сулины km км	Länge Longueur Длина km км
Bulgarien / Bulgarie / Болгария	**845,500 – 374,100**	**471,400**
Gemeinsamer bulgarisch-rumänischer Streckenabschnitt Secteur commun bulgaro-roumain Совместный болгаро-румынский участок	845,500 – 374,100	471,400
Rumänien / Roumanie / Румыния	**1075,000 – 0,000**	**1075,000**
Rumänien - Flussdonau Secteur fluvial de la Roumanie Речной участок Румынии	1075,000 – 170,000	905,000
Gemeinsamer serbisch-rumänischer Streckenabschnitt Secteur commun serbo-roumain Совместный сербско-румынский участок	1075,000 – 845,500	229,500
Gemeinsamer bulgarisch-rumänischer Streckenabschnitt Secteur commun bulgaro-roumain Совместный болгаро-румынский участок	845,500 – 374,100	471,400
Rumänischer Streckenabschnitt Secteur roumain Румынский участок	374,100 – 134,140	239,960
Rumänien - Seedonau Secteur maritime de la Roumanie Морской участок Румынии	170,000 – 0,000	170,000
Gemeinsamer rumänisch-moldauischer Streckenabschnitt Secteur commun roumano-moldave Совместный румыно-молдавский участок	134,140 – 133,800	0,340
Gemeinsamer rumänisch-ukrainischer Streckenabschnitt Secteur commun roumano-ukrainien Совместный румыно-украинский участок	133,800 – 79,630	54,170
Republik Moldau / République de Moldova / Республика Молдова	**134,140 – 133,800**	**0,340**
Gemeinsamer rumänisch-moldauischer Streckenabschnitt Secteur commun roumano-moldave Совместный румыно-молдавский участок	134,140 – 133,800	0,340
Ukraine / Ukraine / Украина	**133,800 – 79,630**	**54,170**
Gemeinsamer rumänisch-ukrainischer Streckenabschnitt Secteur commun roumano-ukrainien Совместный румыно-украинский участок	133,800 – 79,630	54,170

II.

ALLGEMEINE INFORMATIONEN
ÜBER DIE WASSERSTRASSE DONAU

INFORMATIONS GENERALES
SUR LA VOIE NAVIGABLE DU DANUBE

ОБЩИЕ СВЕДЕНИЯ
О СУДОХОДНОМ ПУТИ ДУНАЙ

II.1

Abmessungen der Fahrrinne nach Empfehlungen der Donaukommission
Gabarits du chenal navigable recommandés par la Commission du Danube
Габариты фарватера, рекомендуемые Дунайской Комиссией

Streckenabschnitt Secteur Участок	Lage Position Расположение (km км)	Strecke Secteurs Участки	Strecke / Secteur / Участок	
			freifließend à courant libre со свободным течением	gestaut de retenue подпорный
Abladetiefe / Tirant d'eau en charge / Осадка в грузу (dm-дм)				
Kelheim-Brăila Кельхейм-Браила	2414,720-170,000		25	
Tiefe / Profondeur / Глубина (dm-дм)				
Brăila-Sulina Браила-Сулина	170,000-0,000		24 Fuss/pieds/футы 73 dm/ дм	
Breite / Largeur / Ширина (m-м)				
Kelheim-Regensburg Кельхейм-Регенсбург	2414,720-2379,600		> 50	
Regensburg-Wien Регенсбург-Вена	2379,600-1921,050		> 100-120	
Wien-Belgrade Вена-Белград	1921,050-1170,000		> 120-150	
Belgrade-Tchatal Ismail Белград-Измаильский Чатал	1170,000-79,636		> 150-180	
Tchatal Ismail-Sulina Измаильский Чатал-Сулина	79,636-0,000		>60	
Krümmungsradius / Rayon de courbure / Радиус кривизны (m-м)				
Kelheim-Regensburg Кельхейм-Регенсбург	2414,720-2379,600		>600	
Regensburg-Wien Регенсбург-Вена	2379,600-1921,050		>800	
Wien-Belgrade Вена-Белград	1921,050-1170,000		> 800-1000	
Belgrade-Sulina Белград-Сулина	1170,000-0,000		>1000	

Verwendete Dokumente / Documents utilisés /Используемые документы:

"Empfehlungen über die Mindestanforderungen von Regelmaßen für die Fahrrinne sowie den wasserbaulichen und sonstigen Ausbau der Donau" (Dok. DK/TAG 77/11)

"Recommandations relatives aux exigences minimales concernant les gabarits normatifs pour le parcours navigable et pour la reconstruction hydrotechnique et autre du Danube" (doc. CD/SES 77/11)

"Рекомендации о минимальных требованиях в отношении нормативных габаритов для судового хода, а также гидротехнической и другой реконструкции Дуная" (док. ДК/СЕС 77/11)

II.2

Abmessungen der Brückendurchfahrtsöffnungen nach Empfehlungen der Donaukommission

Gabarits des passes navigables des ponts recommandés par la Commission du Danube

Габариты судоходных пролетов мостов, рекомендуемые Дунайской Комиссией

Streckenabschnitt Secteur Участок	Lage Position Расположение (km км)	Freifließende Strecke Section à courant libre Участок со свободным течением	Gestaute Strecke Section de retenue Подпорный участок
Minimale Breite / Largeur minimum / Минимальная ширина (m-м)			
Kelheim-Regensburg Кельхейм-Регенсбург	2414,720-2379,600	>50	
Regensburg - Wien Регенсбург - Вена (Bogenbrücken) (ponts en arc) (арочные мосты)	2379,600-1921,050	>100-150 >80-120	
Wien-Belgrade Вена-Белград (Bogenbrücken) (ponts en arc) (арочные мосты)	1921,050-1170,000	>150 >120	
Belgrade-Tchatal Ismail Белград-Измаильский Чатал (Bogenbrücken) (ponts en arc) (арочные мосты)	1170,000-79,636	>150-180 >120	
Minimale Höhe / Hauteur minimum / Минимальная высота (m-м)			
Kelheim-Regensburg Кельхейм-Регенсбург	2414,720-2379,600	>6,40	
Regensburg - Wien Регенсбург - Вена	2379,600-1921,050	>8,00	
Wien-Belgrade Вена-Белград	1921,050-1170,000	>9,50	>10,00
Belgrade-Brăila Белград - Браила	1170,000-170,000	>9,50	>10,00
Brăila - Sulina Браила - Сулина	170,000-0,000	>38,00	

Verwendete Dokumente / Documents utilisés / Используемые документы:

"Empfehlungen über die Mindestanforderungen von Regelmaßen für die Fahrrinne sowie den wasserbaulichen und sonstigen Ausbau der Donau" (Dok. DK/TAG 77/11)

"Recommandations relatives aux exigences minimales concernant les gabarits normatifs pour le parcours nav et pour la reconstruction hydrotechnique et autre du Danube" (doc. CD/SES 77/11)

"Рекомендации о минимальных требованиях в отношении нормативных габаритов для судового хода, а также гидротехнической и другой реконструкции Дуная" (док. ДК/СЕС 77/11)

II.3

ABMESSUNGEN DER DURCHFAHRTSÖFFNUNGEN DER DONAUBRÜCKEN
GABARITS DES PASSES NAVIGABLES DES PONTS SUR LE DANUBE
ГАБАРИТЫ СУДОХОДНЫХ ПРОЛЕТОВ МОСТОВ НА ДУНАЕ

Nr. N° №	Bezeichnung der Brücke Dénomination du pont Наименование моста	Lage Position Расположение km км	Minimale Breite Largeur minimum Минимальная ширина *1)*3)	Minimale Höhe Hauteur minimum Минимальная высота *2)*3)	Pegel Station hydrométrique Водомерный пост
1	Straßenbrücke / Pont-route Maximiliansbrücke Шоссейный мост Максимилиансбрюкке	2414,250	17,00	5,25	Kelheim Кельхейм
2	Straßenbrücke / Pont-route Europabrücke Шоссейный мост Европабрюкке	2412,720	31,00	6,80	
3	Straßenbrücke / Pont-route de Saal Шоссейный мост Заал	2410,100	64,00	7,10	
4	Eisenbahnbrücke / Pont-rail de Poikam Железнодорожный мост Пойкам	2401,920	28,00	7,05	Staubereich Bad Abbach Secteur de retenue Bad Abbach Подпорный участок Бад Аббах
5	Wehrbrücke / Pont de la digue Bad Abbach Мост на плотине Бад Аббах	2401,740	48,00	6,40	
6	Wirtschaftswegbrücke / Pont de service Abbach Служебный мост Аббах	2400,280	48,00	6,45	
7	Fußgängerbrücke / Pont-piétonnier Abbach Пешеходный мост Аббах	2399,200			
8	Autobahnbrücke / Pont-autoroute de Sinzing Автодорожный мост Зинцинг	2387,590	49,00	> 10	Oberndorf Оберндорф
9	Eisenbahnbrücke / Pont-rail de Sinzing Железнодорожный мост Зинцинг	2386,710	48,00	> 10	
10	Eisenbahnbrücke / Pont-rail de Mariaort Железнодорожный мост Мариаорт	2385,670	32,00	8,65	
11	Autobahnbrücke / Pont-autoroute de Pfaffenstein Автодорожный мост Пфаффенштейн	2381,130	35,00	6,75	Staubereich Regensburg Secteur de retenue Regensburg Подпорный участок Регенсбург
12	Fussgängerbrücke /Pont-piétonnier de Pfaffenstein Пешеходный мост Пфаффенштейн	2381,040	37,00	6,60	
13	Straßenbrücke / Pont-route Oberpfalzbrücke Шоссейный мост Оберпфальцбрюкке	2380,170	65,00	6,40	
14	Fussgängerbrücke /Pont-piétonnier de Eiserner Steg Пешеходный мост Эйэернер Штег	2380,070 S	35,00	4,75	Regensburg Eiserne Brücke Регенсбург Эйзерне-Брюкке
15	Straßenbrücke / Pont-route Steinerne Brücke Шоссейный мост Штейнерне Брюкке	2379,620 S	7,70	2,90	
16	Straßenbrücke / Pont-route Protzenweiherbrücke Шоссейный мост Протценвейхербрюкке	2379,560	12,00	6,65	Regensburg-Schwabelweis Регенсбург-Швабельвейс
17	Straßenbrücke / Pont-route Eiserne Brücke Шоссейный мост Эйзерне Брюкке	2379,260 S	32,00	2,45	
18	Straßenbrücke / Pont-route Nibelungenbrücke Шоссейный мост Нибелунгенбрюкке	2378,450 S 2378,390 N	74,00 50,00	6,90 6,95	Regensburg Eiserne Brücke Регенсбург Эйзерне-Брюкке
19	Eisenbahnbrücke / Pont-rail de Schwabelweis Железнодорожный мост Швабельвейс	2376,820	33,00	5,95	Regensburg-Schwabelweis Регенсбург-Швабельвейс
20	Straßenbrücke / Pont-route de Schwabelweis Шоссейный мост Швабельвейс	2376,330	101,00	8,65	
21	Straßenbrücke / Pont-route de Donaustauf Шоссейный мост Донауштауф	2369,640	101,00	8,75	
22	Autobahnbrücke / Pont-autoroute de Wörth Автодорожный мост Вёрт	2358,260	138,00	8,10	Staubereich Geisling Secteur de retenue Geisling Подпорный участок Гейслинг
23	Portalkran /Grue-portique Geisling Портальный кран Гейслинг	2354,280			
24	Straßenbrücke / Pont-route de Pfatter Шоссейный мост Пфаттер	2353,320	85,00	7,35	Pfatter Пфаттер
25	Portalkran/Grue-portique Straubing Портальный кран Штраубинг	2327,720			Straubing Штраубинг
26	Straßenbrücke über die Schleuse / Pont-route sur l'écluse Straubing Шоссейный мост над шлюзом Штраубинг	2321,820 N	24,00	8,30	
27	Schlossbrücke/ Pont au château de Straubing Мост у замка Штраубинг	2321,330 S			
28	Straßenbrücke / Pont-route Agnes-Bernauer-Brücke Шоссейный мост Агнес-Бернауер-Брюкке	2320,000 N	66,00	8,85	
29	Straßenbrücke / Pont-route de Reibersdorf Шоссейный мост Рейберсдорф	2316,980	71,00	8,85	
30	Eisenbahnbrücke / Pont-rail de Bogen Железнодорожный мост Боген	2311,270	43,00	5,00	Pfelling Пфеллинг
31	Straßenbrücke / Pont-route Bogenbergbrücke Шоссейный мост Богенбергбрюкке	2308,400	75,00	9,00	

Nr. N° №	Bezeichnung der Brücke Dénomination du pont Наименование моста	Lage Position Расположение km км	Minimale Breite Largeur minimum Минимальная ширина *1)*3)	Minimale Höhe Hauteur minimum Минимальная высота *2)*3)	Pegel Station hydrométrique Водомерный пост
32	Autobahnbrücke / Pont-autoroute de Metten Автодорожный мост Меттен	2290,120	71,00	8,60	Deggendorf Деггендорф
33	Eisenbahnbrücke / Pont-rail de Deggendorf Железнодорожный мост Деггендорф	2285,890	88,00	8,60	
34	Fußgänger- und Radwegbrücke/Pont piétonnier et à piste cyc Deggendorf Мост для пешеходов и велосипедистов Деггендорф	2285,870	88,00	8,75	
35	Autobahnbrücke / Pont-autoroute de Fischerdorf Автодорожный мост Фишердорф	2285,490	89,00	8,40	
36	Straßenbrücke / Pont-route Maximiliansbrücke Deggendorf Шоссейный мост Максимилиансбрюкке Деггендорф	2284,590	89,00	8,60	
37	Autobahnbrücke / Pont-autoroute de Deggenau Автодорожный мост Деггенау	2282,520	82,00	9,65	
38	Straßenbrücke / Pont-route Donau-Wald-Brücke Шоссейный мост Донау-Вальд-Брюкке	2266,230	62,00	8,60	Hofkirchen Хофкирхен
39	Straßenbrücke / Pont-route de Vilshofen Шоссейный мост Фильсхофен	2249,160	89,00	8,00	Passau-Donau Пассау-Донау
40	Autobahnbrücke / Pont-autoroute de Schalding Автодорожный мост Шальдинг	2234,260	100,00	> 10	Staubereich Kachlet Secteur de retenue Kachlet Подпорный участок Кахлет
41	Kabelsteg/ Passerelle à câble Kachlet Кабельный мостик Кахлет	2230,630	24,00	8,50	
42	Betriebswegbrücke / Pont de service Kachlet Служебный мост Кахлет	2230,415	27,00	9,40	
43	Eisenbahnbrücke / Pont-rail de Steinbach Железнодорожный мост Штейнбах	2230,280	59,00	6,30	Passau-Donau Пассау-Донау
44	Straßenbrücke / Pont-route Franz-Josef-Strauss-Brücke Шоссейный мост Франц-Йозеф-Штраус-Брюкке	2230,100	67,00	> 10	
45	Straßenbrücke / Pont-route Schanzlbrücke Passau Шоссейный мост Шанцельбрюкке	2226,960	101,00	7,70	
46	Straßenbrücke / Pont-route Luitpoldbrücke Passau Шоссейный мост Луитпольдбрюкке	2225,750	80,00	5,15	
47	Eisenbahnbrücke / Pont-rail de Kräutelstein Железнодорожный мост Крёйтельштейн	2223,280	71,00	9,50	
48	Kranbrücke / Pont-grue de Jochenstein Крановый мост Йохенштейн	2203,310	24,00	7,70	
49	Straßenbrücke / Pont-route de Niederranna Шоссейный мост Нидерранна	2194,100	107,30	8,63	Kager-Niederranna Кагер-Нидерранна
50	Service- und Kranbrücke über die Schleuse Aschach Pont de service et pont-grue sur l'écluse d'Aschach Служебный и крановый мост над шлюзом Ашах	2162,920 2162,680	24,00 24,00	8,23 11,05	
51	Straßenbrücke / Pont-route d'Aschach Шоссейный мост Ашах	2159,970	125,00	9,24	Aschach-Argentie Агентство Ашах
52	Kranbrücke über die Schleuse Ottensheim Pont-grue sur l'écluse d'Ottensheim Крановый мост над шлюзом Оттенсхейм	2146,730	24,00	10,70	
53	Straßenbrücke / Pont-route de Linz Шоссейный мост Линц	2135,100	90,00	8,18	Linz-Nibelungenbrücke Линц
54	Straßenbrücke / Pont-route de Voest-Linz Шоссейный мост Фёст-Линц	2133,460	151,70	10,85	Linz - Voest-Brücke Линц-Фёст-брюкке
55	Straßenbrücke / Pont-route de Steyregg Шоссейный мост Штейрегг	2127,730	71,00	8,61	Steyregger-Brücke Штейреггер-брюкке
56	Eisenbahnbrücke / Pont-rail de Steyregg Железнодорожный мост Штейрегг	2127,680	67,00	8,53	
57	Eisenbahnbrücke / Pont-rail du port de Voest-Hafen-Linz Железнодорожный мост Фёст-Хафен-Линц	2127,160	60,00	7,08	Linz - Voest-Hafen Линц-Фёст-Хафен
58	Kranbrücke über die Schleuse Abwinden-Asten Pont-grue sur l'écluse d'Abwinden-Asten Крановый мост над шлюзом Абвинден-Астен	2119,450	24,00	11,10	
59	Straßen- und Eisenbahnbrücke / Pont-route-rail de Mauthause Шоссейный и железнодорожный мост Маутхаузен	2111,050	66,70/69,00	8,35	Mauthausen Маутхаузен
60	Kranbrücke über die Schleuse Wallsee-Mitterkirchen Pont-grue sur l'écluse de Wallsee-Mitterkirchen Крановый мост над шлюзом Вальзе-Миттеркирхен	2094,500	24,00	10,07	Wallsee-Mitterkirchen Вальзе-Миттеркирхен

Nr. N° №	Bezeichnung der Brücke Dénomination du pont Наименование моста	Lage Position Расположение km км	Minimale Breite Largeur minimum Минимальная ширина *1)*3)	Minimale Höhe Hauteur minimum Минимальная высота *2)*3)	Pegel Station hydrométrique Водомерный пост
61	Straßenbrücke / Pont-route de Grein Шоссейный мост Грейн	2080,820	99,50	10,47	Grein-Straßenbrücke Грейн-Штрассенбрюкке
62	Service- und Kranbrücke über die Schleuse Ybbs-Persenbeug Pont de service et pont-grue sur l'écluse d'Ybbs-Persenbeug Служебный и крановый мост над шлюзом Ибс-Перзенбейг	2060,420	24,00	8,01	OW KW Ybbs bief amont de la centrale hydroélectrique d'Ybbs верхний бьеф ГЭС Ибс
		2060,150	24,00	9,67	UW KW Ybbs bief aval de la centrale hydroélectrique d'Ybbs нижний бьеф ГЭС Ибс
63	Straßenbrücke Pöchlarn / Pont-route de Pöchlarn Шоссейный мост Пёхларн	2043,600	85,60/85,80	10,91/10,38	Pöchlarn-Straßenbrücke Пёхларн-Штрассенбрюкке
64	Kranbrücke über die Schleuse Melk Pont-grue sur l'écluse de Melk Крановый мост над шлюзом Мельк	2038,120	24,00	9,89	UW KW Melk bief aval de la centrale hydroelectrique de Melk нижний бьеф ГЭС Мельк
65	Straßenbrücke / Pont-route de Melk Шоссейный мост Мельк	2034,430	126,70	13,44	Melk-Straßenbrücke Мельк-Штрассенбрюкке
66	Straßenbrücke / Pont-route de Stein-Mautern Шоссейный мост Штейн-Маутерн	2003,530	75,50	7,76	Stein-Straßenbrücke Штейн-Штрассенбрюкке
67	Eisenbahnbrücke / Pont-rail de Krems Железнодорожный мост Кремс	2001,510	73,90/73,00	7,97/8,02	Krems-Eisenbahnbrücke Кремс-Айзенбанбрюкке
68	Straßenbrücke / Pont-route de Krems Шоссейный мост Кремс	1999,770	108,00	8,35	Krems-Straßenbrücke Кремс-Штрассенбрюкке
69	Straßenbrücke / Pont-route de Hafen Krems Шоссейный мост Хафен Кремс	1998,000	23,00	8,76	Thallern Таллерн
70	Straßenbrücke / Pont-route de Traismauer Шоссейный мост Трайсмауэр	1991,350	120,00	11,05	Traismauer-Donaubrücke Трайсмауэр-Донаубрюкке
71	Kranbrücke über die Schleuse Altenwörth Pont-grue sur l'écluse d'Altenwörth Крановый мост над шлюзом Альтенвёрт	1979,800	24,00	11,26	UW KW Altenwörth bief aval de la centrale hydroélectrique d'Altenwörth нижний бьеф ГЭС Альтенвёрт
72	Straßenbrücke / Pont-route de Tulln West Шоссейный мост Тульн Вест	1965,500	151,00	11,27	Tulln Rosenbrücke Тульн Розенбрюкке
73	Straßen- und Eisenbahnbrücke / Pont-route-rail de Tulln Шоссейный и железнодорожный мост Тульн	1963,150	76,00/78,00	8,11	Tulln Тульн
74	Kranbrücke über die Schleuse Greifenstein Pont-grue sur l'écluse de Greifenstein Крановый мост над шлюзом Грейфенштейн	1949,230	24,00	9,29	UW KW Greifenstein bief aval de la centrale hydroélectrique de Greifenstein нижний бьеф ГЭС Грейфенштей
75	Straßenbrücke / Pont-route Nordbrücke Шоссейный мост Нордбрюкке	1932,620	64,50/65,00	8,31/8,49	Nordbrücke Нордбрюкке
76	Fußgängerbrücke / Pont-piétonnier Nordsteg Пешеходный мост Нордштег	1932,570	64,50/65,00	8,59/8,84	
77	Straßenbrücke / Pont-route Floridsdorfer Brücke Шоссейный мост Флоридсдорфер брюкке	1931,710	61,00/57,00	9,10/9,09	Floridsdorfer Brücke Флоридсдорфер брюкке
78	Eisenbahnbrücke / Pont-rail Nordbahnbrücke Железнодорожный мост Нордбанбрюкке	1931,200	65,00/67,00	8,16/8,17	Nordbahnbrücke Нордбанбрюкке
79	Eisenbahnbrücke / Pont-rail U-6-Brücke Железнодорожный мост У-6-брюкке	1931,170	65,00/67,00	7,88/7,78	
80	Straßenbrücke / Pont-route Brigittenauerbrücke Шоссейный мост Бригиттенауербрюкке	1930,450	64,00/64,00	11,16/10,42	Brigittenauerbrücke Бригиттенауербрюкке
81	Straßenbrücke / Pont-route Reichsbrücke Шоссейный мост Рейхсбрюкке	1928,890	59,00/60,00	8,42/8,42	Reichsbrücke Рейхсбрюкке
82	Straßenbrücke / Pont-route Donaustadtbrücke Шоссейный мост Донауштадтбрюкке	1925,990	82,00/92,00	8,91/8,57	Praterbrücke Пратербрюкке
83	Straßenbrücke / Pont-route Praterbrücke Шоссейный мост Пратербрюкке	1925,760	66,00/65,00	8,20/7,91	
84	Eisenbahnbrücke / Pont-rail Ostbahnbrücke Железнодорожный мост Остбанбрюкке	1924,960	65,00/66,00	8,25/8,29	Ostbahnbrücke Остбанбрюкке
85	Kranbrücke über die Schleuse Wien-Freudenau Pont-grue sur l'écluse de Wien-Freudenau Крановый мост над шлюзом Вена - Фрейденау	1921,050	24,00/24,00	10,14/10,16	KW Freudenau UW bief aval de la centrale hydroélectrique de Freudenau нижний бьеф ГЭС Фрейденау
86	Fußgängerbrücke / Pont-piétonnier Wien-Freudenau Пешеходный мост Вена - Фрейденау	1920,870	59,00	9,59/9,33	
87	Straßenbrücke / Pont-route de Freudenauer Hafen Шоссейный мост Фрейденауер Хафен	1920,750	34,00	9,54	Donaukanalmündung Донауканалмюндунг
88	Eisenbahnbrücke / Pont-rail de Freudenauer Hafen Железнодорожный мост Фрейденауер Хафен	1920,450	20,00	9,96	
89	Rohrbrücke / Pont-pipe-line de Mannswörth Мост-нефтепровод Мансвёрт	1917,700	120,00	13,55	Mannswörth-Rohrbrücke Мансвёрт-Рорбрюкке
90	Rohrbrücke / Pont-pipe-line de Ölhafen Lobau Мост-нефтепровод нефтеналивного порта Лобау	1916,800	44,00	11,41	Hafenzufahrtskanal Подходной канал к порту
91	Rohrbrücke / Pont-pipe-line Barbarabrücke Мост-нефтепровод Барбарабрюкке	1914,350	120,00	13,03	Barbarabrücke Барбарабрюкке
92	Straßenbrücke / Pont-route de Hainburg Шоссейный мост Хайнбург	1886,250	120,00	13,55	Hainburg-Straßenbrücke Хайнбург-Штрассенбрюкке

Nr. N° №	Bezeichnung der Brücke Dénomination du pont Наименование моста	Lage Position Расположение km км	Minimale Breite Largeur minimum Минимальная ширина *1)*3)	Minimale Höhe Hauteur minimum Минимальная высота *2)*3)	Pegel Station hydrométrique Водомерный пост
93	Straßenbrücke / Pont-route Lafranconi Шоссейный мост Лафранкони	1871,350	120,00	11,03	Bratislava Братислава
94	Straßenbrücke / Pont-route SNP Шоссейный мост СНП	1869,100	138,00	11,28	
95	Straßen- und Eisenbahnbrücke / Pont-route-rail Starý most Шоссейный и железнодорожный мост Старый мост	1868,140	78,00/55,00	7,59	
96	Straßenbrücke / Pont-route Apollo Шоссейный мост Аполло	1867,300	150,00	11,75	
97	Straßen- und Eisenbahnbrücke / Pont-route-rail Prístavný mo Шоссейный и железнодорожный мост Портовой мост	1866,400	128,00	11,06	
98	Rohrbrücke / Pont-pipe-line de Bratislava Мост-нефтепровод Братислава	1865,400	100,00	11,88	
99	Straßenbrücke über die Schleuse Gabčíkovo Pont-route sur l'écluse de Gabčíkovo Шоссейный мост над шлюзом Габчиково	1808,300	34,00	8,70	Medved'ov Медведёв
100	Straßenbrücke / Pont-route de Medved'ov Шоссейный мост Медведёв	1806,360	80,00	8,51	
101	Eisenbahnbrücke / Pont-rail de Komárom-Komárno Железнодорожный мост Комаром-Комарно	1770,400	95,40/94,20	8,83/8,86	Komárno Комарно
102	Straßenbrücke / Pont-route de Komárom-Komàrno Шоссейный мост Комаром-Комарно	1767,800	80,00	7,29	
103	Straßenbrücke / Pont-route de Komàrno Шоссейный мост Комарно	1767,000	40,00	5,69	
104	Straßenbrücke / Pont-route d'Esztergom-Štúrovo Mária Valé Шоссейный мост Эстергом-Штурово Мария Валерия	1718,800	100,00/80,00	11,37	Štúrovo Штурово
105	Autobahnbrücke Budapest Nord Megyeri Pont de l'autoroute Nord à Budapest Megyeri Мост на автостраде Будапешт-Север Медъери	1659,740	289,00	9,50	Budapest Будапешт
106	Eisenbahnbrücke / Pont-rail d'Újpest Железнодорожный мост Уйпешт	1654,500	70,00	7,66	
107	Straßenbrücke / Pont-route Arpád híd Шоссейный мост Арпадхид	1651,400	70,00	8,16	
108	Straßenbrücke / Pont-route Margit híd Шоссейный мост Маргитхид	1648,750	61,50/68,00	9,95	
109	Straßenbrücke / Pont-route Széchenyi-Lánchíd Шоссейный мост Сечени-Ланцхид	1647,000	130,00	8,20	
110	Straßenbrücke / Pont-route Erzsébet híd Шоссейный мост Эржебетхид	1646,000	180,00	8,72	
111	Straßenbrücke / Pont-route Szabadság híd Шоссейный мост Сабадшагхид	1645,300	160,00	9,54	
112	Straßenbrücke / Pont-route Petőfi híd Шоссейный мост Петёфихид	1644,300	120,00	9,47	
113	Straßenbrücke / Pont-route Rákóczi híd Шоссейный мост Ракоцихид	1643,250	60,00	9,15	
114	Eisenbahnbrücke / Pont-rail Déli híd Железнодорожный мост Делихид	1643,200	75,00/80,00	9,15	
115	Autobahnbrücke Süd Háros / Pont de l'autoroute sud Háros Мост на автостраде Будапешт-Юг Харош	1632,800	100,00	10,00	
116	Autobahnbrücke Пентеле/Pont de l'autoroute Pentele Мост на автостраде Пентеле	1571,700	198,87	13,31	Dunaföldvár Дунафёльдвар
117	Straßen- und Eisenbahnbrücke / Pont-route-rail de Dunaföld Шоссейный и железнодорожный мост Дунафёльдвар	1560,550	74,00	8,85	Dunaföldvár Дунафёльдвар
118	Autobahnbrücke Szent László/Pont de l'autoroute Szent Lász Мост на автостраде Сент Ласло	1498,800	100,00	9,50	Szekszárd Сексард
119	Straßen- und Eisenbahnbrücke / Pont-route-rail de Baja Шоссейный и железнодорожный мост Байя	1480,220	60,00	8,40/8,71	Baja Байя
120	Straßenbrücke / Pont-route de Bezdan Шоссейный мост Бездан	1424,430	120,00	11,07	Bezdan Бездан
121	Straßenbrücke / Pont-route de Bogojevo Шоссейный мост Богоево	1366,620	125,00	11,81	Bogojevo Богоево
122	Eisenbahnbrücke / Pont-rail de Bogojevo Железнодорожный мост Богоево	1366,440	80,00	8,80	
123	Straßenbrücke / Pont-route de Backa Palanka Шоссейный мост Бачка Паланка	1297,050	120,00	10,66	Ilok Илок

Nr. N° №	Bezeichnung der Brücke Dénomination du pont Наименование моста	Lage Position Расположение km км	Minimale Breite Largeur minimum Минимальная ширина *1)*3)	Minimale Höhe Hauteur minimum Минимальная высота *2)*3)	Pegel Station hydrométrique Водомерный пост
124	Straßenbrücke / Pont-route Sloboda, Novi Sad Шоссейный мост Слобода, Нови Сад	1257,570	190,00	15,98	Novi Sad Нови Сад
125	Straßenbrücke / Pont-route Varadinska duga, Novi Sad Шоссейный мост Варадинска дуга, Нови Сад	1255,070	125,00	11,12	
126	Provisorische Straßen- und Eisenbahnbrücke / Pont-route-rail provisoire Boško Perošević, Novi Sad Шоссейный и железнодорожный мост Нови Сад	1254,290	90,00	6,95	
127	Straßenbrücke / Pont-route de Beška Шоссейный мост Бешка	1232,170	180,00	43,09	Beška Бешка
128	Straßenbrücke / Pont-route de Pupinov most, Beograd Шоссейный мост Мост Пупина, Београд	1176,100	150,00	15,85	Beograd Београд
129	Straßen- und Eisenbahnbrücke / Pont-route-rail de Pančevo Шоссейный и железнодорожный мост Панчево	1166,630	100,00	9,83/9,55	Zemun Земун
130	Rohrbrücke / Pont-pipe-line de Smederevo Мост-трубопровод Смедерево	1112,900	120,00	13,44	Smederevo Смедерево
131	Straßenbrücke / Pont-route de Smederevo-Kovin Шоссейный мост Смедерево-Ковин	1112,100	150,00	11,36	
132	Kabelsteg / Pont à cable de Moldova-Veche Кабельный мостик Молдова-Веке	1045,120	150,00	23,71	
			Rückstaubereich KW Eisernes Tor I Secteur de retenue du système hydraulique des Portes de Fer I Подпорный участок гидрокомплекса Железные Ворота I		
133	Straßen- und Kranbrücke über dem Schleusenkomplex Eisernes Tor I Pont-route et pont-grue sur l'écluse du système hydraulique des Portes de Fer I Шоссейный и крановый мосты над шлюзом гидрокомплекса Железные Ворота I	943,000		10,00 13,50 auf Anfrage sur demande по требованию	Drobeta - Turnu-Severin Дробета - Турну Северин
134	Straßenbrücke über der am linken Ufer gelegenen Schleuse Eisernes Tor II Pont-route sur l'écluse de la rive gauche des Portes de Fer II Шоссейный мост над левобережным шлюзом Железные Ворота II	863,550		13,50	Gruia Груя
135	Straßenbrücke über der am rechten Ufer gelegenen Schleuse Eisernes Tor II Pont-route sur l'écluse de la rive droite des Portes de Fer II Шоссейный мост над правобережным шлюзом Железные Ворота II	863,000		13,87	Prahovo Прахово
136	Straßen- und Eisenbahnbrücke / Calafat-Vidin Pont-route-rail de Calafat-Vidin Шоссейный и железнодорожный мост Калафат-Видин	796,000	*6) 150,00	21,64	Calafat Калафат
137	Straßen- und Eisenbahnbrücke / Pont-route-rail de Giurgiu-Roussé Шоссейный и железнодорожный мост Джурджу-Русе	488,700	*4) 150,00	*5) 13,91	Giurgiu Джурджу
138	Straßen- und Eisenbahnbrücke / Pont-route-rail de Cernavoda Шоссейный и железнодорожный мост Чернавода	300,070	170,00	24,90	Cernavoda Чернавода
139	Eisenbahnbrücke / Pont-rail de Cernavoda Железнодорожный мост Чернавода	300,000	182,00	30,96	
140	Straßenbrücke / Pont-route de Giurgeni-Vadu Oii Шоссейный мост Джурджени-Ваду Оий	237,800	150,00/148,00	20,70/19,24	Harsova Хыршова

*1) Minimale Breite bei RNW / Largeur minimum à l'ENR / Минимальная ширина при НСРУ
*2) bei HSW in der Brückenmitte / au HNN au milieu du pont / при ВСУ по середине моста
*3) Talfahrt / Bergfahrt ; avalants / montants ; вниз / вверх
*4) zwischen den Pfeilern X-XI
entre les piles X-XI
между устоями X-XI
*5) zwischen den Pfeilern V-VI: 75 Meter
entre les piles V-VI: 75 mètres
между устоями V-VI: 75 метров
*6) zwischen den Pfeilern V-VI entsprechend 14,40 m und 21,82 m
entre les piles V-VI: 14,40 m et 21,82 m respectivement
между устоями V-VI: соответственно 14,40 м и 21,82 м

S - Südarm / bras sud / южний рукав
N - Nordarm / bras nord / северный рукав

II.4

Wasserkraftwerke und Schleusen an der Donau
Centrales hydrauliques et écluses sur le Danube
Гидротехнические сооружения и шлюзы на Дунае

Nr. N° №	Name des Wasserkraftwerks bzw. der Schleuse Nom de la centrale hydraulique et de l'écluse Название гидротехнического сооружения и шлюза	Lage der Schleuse (km) Position de l'écluse (km) Расположение шлюза (км)	Stauhöhe Hauteur de la retenue Высота подпора		Anzahl u. Abmessungen der Schleusen (m) Nombre et dimensions des écluses (m) Количество и размеры шлюзов (м)	Drempeltiefe (m) Profondeur au seuil de l'écluse (m) Глубина на пороге шлюза (м)
			m м	über d. Meeresspiegel au-dessus de la mer над уровнем моря		
1	Bad Abbach Бад Аббах	2397,165	338,20	N	1 x 190 x 12	4,0
2	Regensburg Регенсбург	2379,681	332,50	N	1 x 190 x 12	4,0
3	Geisling Гейслинг	2354,285	327,30	N	1 x 230 x 24	3,5
4	Straubing Штраубинг	2322,020	320,00	N	1 x 230 x 24	3,5
5	Kachlet Кахлет	2230,600	299,80	N	2 x 226,5 x 24	3,5
6	Jochenstein Йохенштейн	2203,200	290,00	N	2 x 227 x 24	3,5
7	Aschach Ашах	2162,670	280,00	A	2 x 230 x 24	3,5
8	Ottensheim-Wilhering Оттенсгейм-Вильхеринг	2146,730	264,20	A	2 x 230 x 24	3,5
9	Abwinden-Asten Абвинден-Астен	2119,450	251,00	A	2 x 230 x 24	3,5
10	Wallsee-Mitterkirchen Вальзе-Миттеркирхен	2094,500	240,00	A	2 x 230 x 24	3,5
11	Ybbs-Persenbeug Ибс-Перзенбёйг	2060,420	226,20	A	2 x 230 x 24	3,5
12	Melk Мельк	2037,960	214,00	A	2 x 230 x 24	3,5
13	Altenwörth Альтенвёрт	1979,830	193,50	A	2 x 230 x 24	3,5
14	Greifenstein Грейфенштейн	1949,180	177,00	A	2 x 230 x 24	3,5
15	Freudenau Фрейденау	1921,050	161,35	A	2 x 275 x 24	3,5
16	Gabčíkovo Габчиково	1819,300	131,10	B	2 x 275 x 34	3,5
17	Eisernes Tor I Portes de Fer I Железные Ворота I	942,950	69,50	A	2 x 310 x 34	5,5
18	Eisernes Tor II Portes de Fer II Железные Ворота II	863,000	41,00	MN	2 x 310 x 34	5,5

Verwendete Dokumente / Documents utilisés / Используемые документы

Vorschläge und Entwürfe der Donauländer; bisherige Pläne der großen Arbeiten; Album der Donaubrücken (Ausgabe 1992) mit den neuen Einlegeblättern (Ausgabe 2001); Schiffsführerhandbuch (Ausgabe 2006); Nautisches Handbuch der Donau (Ausgabe 1989)

Propositions et projets des pays danubiens ; précédents Plans des grands travaux ; Album des ponts sur le Danube (édition 1992) et les nouveaux encarts (édition 2001) ; Guide des bateliers (édition 2006) ; Routier du Danube (édition 1989)

Предложения и проекты придунайских стран; предыдущие Планы основных работ; Альбом мостов на Дунае (издание 1992 г.) и новые листы (издание 2001 г.); Справочник судоводителя (издание 2006 г.); Лоция реки Дунай (издание 1989 г.)

Liegestellen und Schutzhäfen — Lieux de stationnement et lieux d'abri — Стоянки и убежища

ANMERKUNG / NOTE / ПРИМЕЧАНИЕ:

*1) Ufer / Rive / Берег
d - rechtes Ufer / rive droite / правый берег
g - linkes Ufer / rive gauche / левый берег

*2) Merkmale der Liegestellen:
*2) Caractéristiques des lieux:
*2) Характеристика:
1 / 2 / 3 / 4 (m-м)

1. Zugangsbreite / Largeur de l'accès / ширина входа
2. Länge / Longueur / длина
3. Breite / Largeur / ширина
4. Tiefe bei RNW / Profondeur à l'ENR / Глубина при НСРУ

Nr. N° №	Schutzhäfen Lieux d'abri Убежище	Lage Position Место	Ufer Rive Берег 1 *)	Merkmale der Liegestellen *2) Caractéristiques des lieux *2) Характеристика *2) 1	2	3	4	Kapazität Capacité Вместим.	Vorgesehene Schiffstypen Types de bateau prévus Предусмотренные типы судов	Bemerkungen Remarques Примечание
Deutschland / Allemagne / Германия										
1	Schleuse Regensburg Ecluse de Regensburg Шлюз Регенсбург	2 380,200 - 2 379,900	g							Liegestelle im oberen Vorhafen - oberer Vorhafen d.Schleuse Aire de stationnement du bassin amont du port - avant-port amont de l'écluse Зона стоянки в верхнем бассейне порта - верхний аванпорт шлюза
2	Schleuse Regensburg Ecluse de Regensburg Шлюз Регенсбург	2 379,480-2 379,290	g							Liegestelle im unteren Vorhafen - unterer Vorhafen d.Schleuse Aire de stationnement du bassin aval du port - avant-port aval de l'écluse Зона стоянки в нижнем бассейне порта - нижний аванпорт шлюза
3	Regensburg / Регенсбург	2 379,190-2 378,880	d							NUR Liegestelle SEULEMENT aire de stationnement ТОЛЬКО зона стоянки
4	Hafen Regensburg Port de Regensburg Порт Регенсбург	2 378,730-2 377,790	d							Im Südarm der Donau Dans le bras sud du Danube На южном рукаве Дуная
5	Regensburg Schwabelweis Регенсбург-Швабельвейс	2 376,030-2 375,440	d							Liegestelle der Hafenverwaltung DONAU-SÜDARM Zone de stationnement de l'administration du port BRAS SUD DU DANUBE зона стоянки администрации порта ЮЖНЫЙ РУКАВ ДУНАЯ
6	Osthafen / Port Est de Regensburg Порт Восточный Регенсбург	2 373,100	d	95	850	95	3,55	60		Schutzhafen der Hafenverwaltung Regensburg Port-abri de la surveillance du port de Regensburg Порт-убежище надзора порта Регенсбург Schutz vor Eisgang / Protégé contre le charriage / Защищен от ледохода
7	Regensburg Kreuzhof Регенсбург-Крёйцхоф	2 373,100	d	100	350	100	3,55	30		Schutzhafen / Port-abri / Порт-убежище Schutz vor Eisgang / Protégé contre le charriage / Защищен от ледохода
8	Hafen / Port de Straubing-Sand Порт Штраубинг-Занд	2 312,200	d	90	620 450	75	3,00	35		Hafen des Zweckverbandes Straubing-Sand Port du syndicat intercommunal de Straubing-Sand Порт Целевой ассоциации Штраубинг-Занд Umschlaghafen / Port de transbordement / Порт перевалки
9	Deggendorf Helfkam Деггендор-Хельфкам	2 286,330-2 286,070	g							NUR Liegestelle SEULEMENT aire de stationnement ТОЛЬКО зона стоянки
10	Schutzhafen Deggendorf Port-abri de Deggendorf Порт-убежище Деггендорф	2 283,900	g	40 30	380 450	60 60-75	1,85	20	davon 6 Tankschiffe dont 6 bateaux-citernes в т.ч. 6 наливных судов	Schutzhafen / Port-abri / Порт-убежище Schutz vor Eisgang / Protégé contre le charriage / Защищен от ледохода
11	Hafen / Port de Wallner Порт Вальнер	2 283,700-2 283,600	g							NUR Umschlagsländе SEULEMENT quai de transbordement ТОЛЬКО причал для перевалки

Nr. N° №	Schutzhäfen Lieux d'abri Убежище	Lage Position Место	Ufer Rive Берег 1 *)	Merkmale der Liegestellen *2) Caractéristiques des lieux *2) Характеристика *2) 1	2	3	4	Kapazität Capacité Вместим.	Vorgesehene Schiffstypen Types de bateau prévus Предусмотренные типы судов	Bemerkungen Remarques Примечание
Deutschland / Allemagne / Германия										
12	Hafen Zweckverband Port de l'Association à but déterminé Порт Целевой ассоциации	2 283,600-2 282,850	g							Hafen der Hafenverwaltung Deggendorf Port de la surveillance du port de Deggendorf Порт управления порта Деггендорф
13	Umschlagstelle Donau-Tanklager Lieu de chargement et de déchargement sur le Danube – entrepôt citerne Место погрузки и выгрузки на Дунае - место для складирования цистерн	2 282,850-2 282,630	g							Liegestelle und Tanklager Aire de stationnement et entrepôt citerne Зона стоянки и складирования цистерн
14	Freihafen / Port libre de Deggendorf Свободный порт Деггендорф	2 282,630-2 282,400	g							NUR Umschlagstelle SEULEMENT lieu de transbordement ТОЛЬКО место перевалки
15	Vilshofen / Фильсхофен	2 249,830-2 248,280	d							NUR Liegestelle SEULEMENT aire de stationnement ТОЛЬКО зона стоянки
16	Windorf / Виндорф	2 246,480-2 246,200	g							Liegestelle / Aire de stationnement / Зона стоянки
17	Passau-Heining / Пассау-Хейнинг	2 232,360-2 231,620	d							Liegestelle / Aire de stationnement / Зона стоянки
18	Passau-Stelzlhof / Пассау-Штельцльхоф	2 229,240-2 228,550	g							Liegestelle / Aire de stationnement / Зона стоянки
19	Passau-Racklau Пассау-Раклау	2 228,700-2 228,530	d	50 50	475 700	80 70-90	2,70	50	darunter 8 Tankschiffe dont 8 bateaux-citernes в т.ч. 8 наливных судов	Liegestelle / Aire de stationnement / Зона стоянки Schutz vor Eisgang / Protégé contre le charriage / Защищен от ледохода
20	Passau Zolllände / zone douanière Пассау-таможенная зона	2 227,030-2 226,560	d							NUR Liegestelle SEULEMENT aire de stationnement ТОЛЬКО зона стоянки
21	Schutzhafen Passau-Lindau Port-abri de Passau-Lindau Порт-убежище Пассау-Линдау	2 222,100	g	35	150	40	2,77	6	Tankschiffe bateaux-citernes наливные суда	Schutzhafen / Port-abri / Порт-убежище Schutz vor Eisgang / Protégé contre le charriage / Защищен от ледохода
Österreich / Autriche / Австрия										
	Zugewiesen von den zuständigen Behörden Indiqués par les autorités compétentes Назначается компетентными органами	2 223,200 - 1 872,700							Warnung durch die Strom- und Schleusenaufsichten über Funk Par radio, service assuré par les autorités de surveillance fluviale et de surveillance des écluses Предупреждение передается речным и шлюзовым надзором по радио	
1	Handelshafen Linz Port commercial de Linz Торговый порт Линц	2 130,700	d							Öffentlicher Hafen / Port public / Общедоступный порт Schutz vor Eisgang / Protégé contre le charriage / защищен от ледохода
2	Tankhafen Linz Port pour bateaux-citernes de Linz Наливной порт Линц	2 128,100	d						Tankschiffe bateaux-citernes наливные суда	Öffentlicher Hafen / Port public / Общедоступный порт Schutz vor Eisgang / Protégé contre le charriage / защищен от ледохода
3	Hafen / Port d'Enns Порт Эннс	2 112,000	d							Öffentlicher Hafen / Port public / Общедоступный порт Schutz vor Eisgang / Protégé contre le charriage / защищен от ледохода
4	Hafen / Port de Krems Порт Кремс	1 998,000	g							Öffentlicher Hafen / Port public / Общедоступный порт Schutz vor Eisgang / Protégé contre le charriage / защищен от ледохода
5	Hafen / Port de Wien-Freudenau Порт Вена-Фрейденау	1 920,000	d							Öffentlicher Hafen / Port public / Общедоступный порт Schutz vor Eisgang / Protégé contre le charriage / защищен от ледохода
6	Hafen / Port de Wien-Albern Порт Вена-Альберн	1 918,000	d							Öffentlicher Hafen / Port public / Общедоступный порт Schutz vor Eisgang / Protégé contre le charriage / защищен от ледохода
7	Tankhafen Wien-Lobau Port pour bateaux-citernes de Wien-Lobau Наливной порт Вена-Лобау	1 917,000	g						Tankschiffe bateaux-citernes наливные суда	Öffentlicher Hafen / Port public / Общедоступный порт Schutz vor Eisgang / Protégé contre le charriage / защищен от ледохода

Nr. N° №	Schutzhäfen Lieux d'abri Убежище	Lage Position Место	Ufer Rive Берег 1 *)	Merkmale der Liegestellen *2) Caractéristiques des lieux *2) Характеристика *2) 1	2	3	4	Kapazität Capacité Вместим.	Vorgesehene Schiffstypen Types de bateau prévus Предусмотренные типы судов	Bemerkungen Remarques Примечание
Slowakei / Slovaquie / Словакия										
1	Hafen / Port de Bratislava – Winterhafen / Hivernage Порт Братислава - зимовник	1 866,250	g							
	Südbecken / bassin sud южный бассейн			50	750/400					
	Nordbecken / bassin nord северный бассейн			50	590/ 1060					
2	Hafen / Port de Bratislava – Pálenisko Порт Братислава - Паленско	1 865,400	g	70	1260/ 1300	180				
3	Hafen / Port de Bratislava – Werftbecken / bassin du chantier naval Порт Братислава - бассейн судоремонтного завода	1 865,000	g	90	650					
4	Hafen / Port de Komárno – Ostbecken / bassin est Порт Комарно - восточный бассейн	1 767,000	g	110	610/580					
	Hafen / Port de Komárno – Westbecken / bassin ouest Порт Комарно - западный бассейн	1 767,000	g	110	2000/ 1900					
5		1870,500 -1870,750	d		250	40	4,00			
6		1863,700 - 1864,100	d		400	40	3,00			
7		1859,200 - 1860,100	d		900	50	4,50			
8		1867,100 - 1867,350	g		250	30	5,50			
9		1860,000 - 1861,900	g		1900	30	3,50			
10		1856,300 - 1857,300	g		1000	40	4,50			
11	Gabcikovo-Kanal /	5,100 - 6,200	g		1100	40	2,50			
12	canal de Gabcikovo /	1809,800 - 1809,950	g		150	30	3,00			
13	Канал Габчиково	1792,650 - 1793,150	g		500	30	3,50			
14		1782,700 - 1783,400	g		700	30	4,00			
15		1771,000 - 1776,500	g		5500	50	3,00			
16		1768,150 - 1770,000	g		1850	40	3,50			
17		1762,100 - 1764,350	g		2250	40	3,00			
18		1728,150 - 1728,800	g		650	60	3,00			
19		1720,000 - 1720,950	g		950	60	3,00			
Ungarn / Hongrie / Венгрия										
1	Kamarás Duna / Камараш-Дуна	1 478,820	g	40	550	60-110	2,50	30		
Kroatien / Croatie / Хорватия										
1	Opatovac / Опатовац	1 313,800	d							
Serbien / Serbie / Сербия										
1	Baracka / Барачка	1 426,150	g	25	700	20-60	1,50-5,50	40		(Winterhafen) / (Hivernage) / (Зимовник)
2	Apatin Апатин	1 401,500	g	20	1450	40-80	3,0	86	Schwimmende Geräte engins flottants плавучие средства	(Winterhafen) / (Hivernage) / (Зимовник)
3	Novi Sad / Нови Сад	1 257,800	d	30	1000	30-110	1,70	50		(Winterhafen) / (Hivernage) / (Зимовник)
4	Anlegestelle Novi Sad Embarcadère de Novi Sad Пристань г.Нови Сад	1 253,500	g	50	1100	50-150	3,20	70	Schwimmende Geräte engins flottants плавучие средства	
5	Hafen Belgrad / Port de Belgrade Порт Белград	1 167,500	d	48	940 394	85 85	4,90	300		
6	Ivanovo (Winterhafen) Ivanovo (Hivernage) Иваново (Зимовник)	1 135,900	g	30	1300	30-50	1,40	100	Tankschiffe bateaux-citernes наливные суда	(Winterhafen) / (Hivernage) / (Зимовник)
7	Kovin Ковин	1 108,400			800	20-30		20	Schwimmende Geräte engins flottants плавучие средства	
8	Kiseljevo / Киселево	1 061,900		200	500	200-250	3,30	100		(Winterhafen) / (Hivernage) / (Зимовник)

Nr. N° №	Schutzhäfen Lieux d'abri Убежище	Lage Position Место	Ufer Rive Берег 1 *)	Merkmale der Liegestellen *2) Caractéristiques des lieux *2) Характеристика *2) 1	2	3	4	Kapazität Capacité Вместим.	Vorgesehene Schiffstypen Types de bateau prévus Предусмотренные типы судов	Bemerkungen Remarques Примечание
Bulgarien / Bulgarie / Болгария										
1	Hafenbecken von Lom Bassin du port de Lom Бассейн порта Лом	742,000	d	80	420 300	140 100	 1,00-2,00	70 10	Tankschiffe bateaux-citernes наливные суда	Werft Chantier naval Судоремонтная верфь
2	Hafenbecken von Russe Bassin du port de Roussé Бассейн порта Руссе	495,480	d	80	800	100-250	2,00	85 25		Werft, Schutz vor Eisgang Chantier naval, protégé contre le charriage Судоремонтная верфь, защищена от ледохода
3	Winterhafen von Russe-Ost Hivernage du port de Roussé-Est Зимовник порта Руссе-восточный	489,900	d	150	300	150	2,00	35		Schutz vor Eisgang / protégé contre le charriage / защищен от ледохода
4	Winterhafen der Baggerflotte von Russe Hivernage de la flotte de dragage - Roussé Зимовник землечерпательного флота - Руссе	488,850	d	80	250	150	2,00	30		Schutz vor Eisgang / protégé contre le charriage / защищен от ледохода
5	Winterhafen des APPD - Russe Hivernage de l'APPD - Roussé Зимовник АППД - Руссе	491,000	d							(in Bau - noch nicht geregelt) (en construction - pour le moment n'est pas encore réglementé) (в стадии строительства - пока еще не урегулирован)
Rumänien / Roumanie / Румыния										
1	Winterhafen Orsova / Hivernage d'Orşova Зимовник Оршова	955,500	g	400	500	300	3,00	150	Binnenschiffe / bateaux fluviaux / суда внутреннего плавания	
2	Drobeta Turnu Severin Дробета Турну Северин	933,000 - 930,000	g	-	3000	150	3,00	170	Binnenschiffe / bateaux fluviaux / суда внутреннего плавания	
3	Ciuperceni / Чуперцени	789,400-788,400	g	40	1000	70	1,50	70	Binnenschiffe / bateaux fluviaux / суда внутреннего плавания	
4	Becken Veriga - Giurgiu Bassin Veriga - Giurgiu Бассейн Верига - Джурджу	492,500	g	40	1000	120 - 130	2,20	100	Binnenschiffe / bateaux fluviaux / суда внутреннего плавания	Werft, Schutz vor Eisgang Chantier naval, protégé contre le charriage Судоремонтная верфь, защищена от ледохода
5	Becken Plantelor - Giurgiu Bassin Plantelor - Giurgiu Бассейн Плантелор - Джурджу	489,800	g	40 - 50	2300	50 - 70	2,00	150	Binnenschiffe / bateaux fluviaux / суда внутреннего плавания	Werft, Schutz vor Eisgang Chantier naval, protégé contre le charriage Судоремонтная верфь, защищена от ледохода
6	Cioroiu / Чиорою	491,000	g	-	500	90	3,00	100	Tankschiffe / bateaux-citernes / наливные суда	
7	Becken / Bassin Cernavodă Бассейн Чернавода	299,400	d	50	370	200	2,50	150	Binnenschiffe / bateaux fluviaux / суда внутреннего плавания	
8	Hafen / Port de Hârşova / Порт Хыршова	252,800-252,200	g	-	550	-	2,50	-	Binnenschiffe/ bateaux de navigation intérieure/ суда внутреннего плавания	
9		254,000 - 252,000	d	-	2000	-	2,50	-	Binnenschiffe/ bateaux de navigation intérieure/ суда внутреннего плавания	
10	Hafen / Port de Braila / Порт Браила	183,000-181,600 175,500-175,000	d d	- -	1900 1900	- -	- -	- -	Binnenschiffe/ bateaux de navigation intérieure/ суда внутреннего плавания Binnenschiffe/ bateaux de navigation intérieure/ с уда внутреннего плавания	
11	Dockbecken - Braila Bassin Docks - Brăila Бассейн доков - Браила	169,000	d	50 - 60	550	130	7,00	-	See- und Binnenschiffe - Winterhafen / bateaux maritimes et fluviaux - hivernage / морские суда и суда внутреннего плавания - порт-зимовник	

Nr. N° №	Schutzhäfen Lieux d'abri Убежище	Lage Position Место	Ufer Rive Берег 1 *)	Merkmale der Liegestellen *2) Caractéristiques des lieux *2) Характеристика *2) 1	2	3	4	Kapazität Capacité Вместим.	Vorgesehene Schiffstypen Types de bateau prévus Предусмотренные типы судов	Bemerkungen Remarques Примечание
Rumänien / Roumanie / Румыния										
12	km 168 - 165 км	168,000-165,000	d	-	3000	-	-	-	See- und Binnenschiffe / bateaux maritimes et de navigation intérieure / морские суда и суда внутреннего плавания	
13	Macin-Arm Bras de Măcin Рукав Мэчин	4,000 - 1,000	d	-	3000	-	2,50	250	Binnenschiffe - Winterhafen/ bateaux de navigation intérieure - hivernage/ суда внутреннего плавания - порт-зимовник	
14	Mineralhafen Galati Port minéralier de Galaţi Порт для минерального сырья Галац	159,300-158,200	g	-	1100	100	2,50-4,50		Unbeladene Binnenschiffe bateaux fluviaux sans cargaison суда внутреннего плавания порожнем	
		157,700-156,400	d	-	1300	-	2,50-7,30	-	Binnenschiffe/ bateaux de navigation intérieure/ суда внутреннего плавания	
		156,400-155,800	d	-	600	-	2,50-7,30	-	Seeschiffe / bateaux maritimes / морские суда	
		155,800-154,700	d	-	1100	-	2,50-7,30	-	Beladene Binnenschiffe / bateaux fluviaux chargés / суда внутреннего плавания в грузу	
15	Dockbecken - Galati Bassin Docks - Galaţi Бассейн доков - Галац	km/км 150- 80+550 sm / Mm / мм	d	-	1352	-	2,50-7,30	-	Bemannte und unbemannte Binnenschiffe ohne Maschinenantrieb bateaux fluviaux non propulsés avec ou sans équipage суда внутреннего плавания без двигательной установки с экипажем или без экипажа	
16	Dockbecken - Galati Bassin Docks - Galaţi Бассейн доков - Галац	80+250 sm / Mm / мм	g	50 - 60	500	110	6,50	43 - 60		
									See- und Binnenschiffe - Winterhafen / bateaux maritimes et fluviaux - hivernage / морские суда и суда внутреннего плавания - порт-зимовник	

Nr. N° №	Schutzhäfen Lieux d'abri Убежище	Lage Position Место	Ufer Rive Берег 1 *)	Merkmale der Liegestellen *2) Caractéristiques des lieux *2) Характеристика *2) 1	2	3	4	Kapazität Capacité Вместим.	Vorgesehene Schiffstypen Types de bateau prévus Предусмотренные типы судов	Bemerkungen Remarques Примечание
Rumänien / Roumanie / Румыния										
17	Neues Hafenbecken- Galati Bassin neuf - Galaţi Новый бассейн- Галац	79+100 sm / Mm / мм	g	60-80	600	180	6,00	20-50	See- und Binnenschiffe - Winterhafen / bateaux maritimes et fluviaux - hivernage / морские суда и суда внутреннего плавания - порт-зимовник	
		78 ½ - 77 sm / Mm / мм	d	-	2778	-	2,50-7,30	10-15	Seeschiffe, Binnenschiffe mit Maschinenantrieb / bateaux maritimes, bateaux fluviaux autopropulsés / морские суда и речные моторные суда	
		77-76 sm / Mm / мм	d	-	1852	-	2,50-7,30	-	bateaux maritimes et de navigation intérieure de type citernes pour pour transporter des produits pétroliers,de gas liquéfié, les substances liquides nocives ou d'autres marchandises dangereuses	

Nr. N° №	Schutzhäfen Lieux d'abri Убежище	Lage Position Место	Ufer Rive Берег 1 *)	Merkmale der Liegestellen *2) Caractéristiques des lieux *2) Характеристика *2) 1	2	3	4	Kapazität Capacité Вместим.	Vorgesehene Schiffstypen Types de bateau prévus Предусмотренные типы судов	Bemerkungen Remarques Примечание
	Rumänien / Roumanie / Румыния									
	Hafen / Port de Tulcea / Порт Тульчеа									
18	Ivanova-Kanal Canal d'Ivanova Канал Иванова	45 sm / Mm / мм	d	-	-	-	-	100	Schiffe aller Typen ausgenommen Tankschiffe, die wegen ihrer Breite nicht einfahren dürfen bateaux de tout type, à l'exception des bateaux-citernes n'y ayant pas accès en raison de leur largeur суда всех типов, кроме танкеров, которые не могут заходить из-за своей ширины	
19	Mm 43 ¾ - Mm 35+1600		d	-	14605	-	2,50-7,30	-	Seeschiffe / bateaux maritimes / морские	
20	Hafen Tulcea, stromaufwärts Amont du port de Tulcea Порт Тульчеа верхний	41 ½ - 40 ½ sm / Mm / мм	d	-	1852	-	2,50	30	Binnenschiffe ohne Maschinenantrieb / bateaux de navigation intérieure non-propulsé / несамоходные суда внутреннего плавания	
21	AKER-Becken - Tulcea Bassin d'AKER - Tulcea Бассейн AKER-Тульчеа	39 + 400 sm / Mm / мм	d	40	100	175	4,00	4-5	Seeschiffe aller Typen bateaux maritimes de tout type морские суда всех типов	
22	Kai des Handelshafens - Tulcea Quai du port commercial - Tulcea Причал торгового порта -Тульчеа	39 +300 sm / Mm / мм	d	-	-	-	-	20	Schiffe aller Typen ausgenommen Tankschiffe, die wegen ihrer Breite nicht einfahren dürfen bateaux de tout type à l'exception des bateaux-citernes n'y ayant pas accès en raison de leur largeur суда всех типов кроме танкеров, которые не могут заходить ввиду их ширины	
23	S.C. Feral S.A. / S.C. Feral AO - Tulcea С.Ц. Ферал АО - Тульчеа	39+100 sm / Mm / мм	d	-	-	-	-	15	Schiffe aller Typen ausgenommen Tankschiffe, die wegen ihrer Breite nicht einfahren dürfen bateaux de tout type à l'exception des bateaux-citernes n'y ayant pas accès en raison de leur largeur суда всех типов кроме танкеров, которые не могут заходить ввиду их ширины	

Nr. N° №	Schutzhäfen Lieux d'abri Убежище	Lage Position Место	Ufer Rive Берег 1 *)	Merkmale der Liegestellen *2) Caractéristiques des lieux *2) Характеристика *2) 1	2	3	4	Kapazität Capacité Вместим.	Vorgesehene Schiffstypen Types de bateau prévus Предусмотренные типы судов	Bemerkungen Remarques Примечание
Rumänien / Roumanie / Румыния										
24	Kai des S.C. Siaj S.A. / Quai S.C. Siaj S.A. - Tulcea Причал S.C. Siaj AO - Тульчеа	38 sm / Mm / мм	d	-	-	-	-	15	Schiffe aller Typen ausgenommen Tankschiffe, die wegen ihrer Breite nicht einfahren dürfen bateaux de tout type à l'exception des bateaux-citernes n'y ayant pas accès en raison de leur largeur суда всех типов кроме танкеров, которые не могут заходить ввиду их ширины	
25	37 - 36+500 sm / Mm / мм		d	-	1352	-	2,50	-	Binnenschiffe/ bateaux de navigation intérieure/ суда внутреннего плавания	
26	Becken der Verwaltung der freien Zone Sulina Bassin de l'Administration de la zone libre de Sulina Бассейн администрации свободной зоны Сулина	0 + 0000 sm / Mm / мм	d	45	500	450	-	25	Schiffe aller Typen Tiefgang 2-3 m bateaux de tout type, tirant d'eau 2-3 m суда всех типов с осадкой 2-3 м	Werft Chantier naval Судоремонтная верфь
27	Arm Sf. Gheorghe Bras de Sf. Gheorghe Георгиевское гирло	87,000-86,000 Mahmudia Махмудия	g	-	1000	-	2,50	-	Binnenschiffe/ bateaux de navigation intérieure/ суда внутреннего плавания	
Republik Moldau / République de Moldova / Республика Молдова										
Ukraine / Ukraine / Украина										
	Zugewiesen von den zuständigen Behörden Indiqués par les autorités compétentes Назначается компетентными органами	96,000 Chilia Arm Bras de Chilia Килийское гирло	g					60	ausgenommen Tankschiffe excepté les bateaux-citernes За исключением наливных судов	
		sm 67 см Mm 67 Мм Mm 67 Мм	g					129	davon 48 Tankschiffe dont 48 bateaux-citernes включая 48 наливных судов	

II.6

Informationsdienste für die Schifffahrt auf der Donau
Services dans l'intérêt de la navigation sur le Danube
Информационные службы для судоходства на Дунае

Name Nom Название	Adresse Adresse Адрес	Mittel der Bekanntmachung Moyens de communication Средство сообщения	Tag / Uhrzeit Périodicité/heure Периодичность/время	Informationen Informations Информации
Deutschland – Allemagne – Германия				
Wasserstraßen- und Schifffahrtsverwaltung des Bundes Administration fédérale des eaux et de la navigation Федеральное управление водных путей и судоходства Wasserstraßen- und Schifffahrtsamt Donau MDK - WSA Donau MDK Département des voies d'eau et de la navigation sur le Danube et le canal Main-Danube Ведомство водных путей и судоходства на Дунае и канале Майн-Дунай	Erlanger Straße 1, D-93059 Regensburg	http://www.elwis.de Mobiltelefon (SMS-Dienst) téléphone portable (service SMS) мобильный телефон (служба SMS)		ELWIS - Elektronischer Wasserstraßen-Informationsservice ELWIS - Système électronique d'informations sur les voies d'eau ELWIS - информационная система электронных карт водных путей для внутреннего судоходства
		T: +49(941) 8109-0 F: +49(941) 8109-101	Montag bis Freitag de lundi à vendredi с понедельника по пятницу	Allgemeine Informationen informations générales общая информация
		T: +49(941)8109-323	Montag bis Freitag de lundi à vendredi с понедельника по пятницу	Allgemeine Informationen informations générales общая информация
		T: +49(941)8109-323	Montag bis Freitag de lundi à vendredi с понедельника по пятницу	Hochwasserstand, Eiserscheinungen (Kelheim – Staatsgrenze) Niveaux de crue, phénomènes de glaces (Kelheim - frontière d'Etat) Паводочные уровни воды, ледовые явления (Кельхейм - гос.граница)
		Teletext ARD, ZDF télétexte ARD, ZDF телетекст ARD,ZDF		ARD 895 / ZDF 557 Chaînes de télévision ARD - à la page 895, ZDF - à la page 557 Телевизионные программы ARD - стр. 895 и ZDF - стр. 557
		Schifffahrtspolizeiliche Hinweise Avis de la police fluviale Оповещения речной полиции		
				Informationen über Schutzhäfen werden nicht gegeben des informations sur les lieux d'abri ne sont pas communiquées сведения об убежищах не сообщаются
Österreich – Autriche – Австрия				
via donau - Österreichische Wasserstraßen-Gesellschaft mbH via donau - Österreichische Wasserstraßen-Gesellschaft mbH Австрийское ООО по водным путям via donau	Donau-City-Straße 1 A-1220 Wien	T: +43 (0)50 4321 1000 F: +43 (0)50 4321 1050 office@via-donau.org		http://www.doris.bmvit.gv.at/ - Pegel und Furten, Wasserstände stations hydrométriques, seuils, niveaux d'eau Водомерные посты и перекаты, уровни воды
Amt der Oberösterreichischen Landesregierung, Hydrographischer Dienst Direction du gouvernement de la Haute-Autriche, Service hydrographique Ведомство правительства Верхней Австрии, Гидрографическая служба	Kärntner Strasse 12 A - 4020 Linz Telegrammadresse: HYDRO LINZ	T: +43(732) 6454048 F: +43(732) 6584/2411 hydro.bauw-2.post@ooe.gv.at T: +43(2742) 1558 T: +43(1) 1577		http://www.land-oberoesterreich.gv.at/cps/rde/xchg/SID-3D50ECC9-3492E292/ooe/hs.xsl/was_internethydro_Online_DEU_HTML.htm Wasserstand und Prognosen, automatische Wasserstandsansage Niveaux d'eau et prévisions, téléphone automatique pour la transmission des bulletins des niveaux d'eau Уровни воды и прогнозы, автоматическая сводка об уровнях воды по телефону
Amt der Niederösterreichischen Landesregierung, Abteilung Hydrographie WA5 Direction du gouvernement de la Basse-Autriche, Service hydrographique Ведомство правительства Нижней Австрии, Гидрографическая служба	Landhausplatz 1, Haus 7 3109 St. Pölten	T: (02742) 9005-13181 F: (02742) 9005-13040 post.wa5@noel.gv.at		http://www.noe.gv.at/Externeseiten/wasserstand/htm/wndcms.htm Wasserstand und Prognosen Niveaux d'eau et prévisions Уровни воды и прогнозы

Name Nom Название	Adresse Adresse Адрес	Mittel der Bekanntmachung Moyens de communication Средство сообщения	Tag / Uhrzeit Périodicité/heure Периодичность/время	Informationen Informations Информации
Slowakei – Slovaquie – Словакия				
Slovenský hydrometeorologický ústav /SHMU/ Slowakisches hydrometeorologisches Institut Institut hydrométéorologique slovaque Словацкий гидрометеорологический институт	Jeseniova 17, P.O. Box 15, 833 15 Bratislava 37 Koliba	T: + 421 (2) 59415497 hips@shmu.sk ; http://www.shmu.sk/sk	6:00-18:00	
Meteorologischer Dienst Service météorologique Метеорологическая служба	Jeseniova 17, P.O. Box 15, 833 15 Bratislava 37	T: +421 (2) 59415 370	Täglich chaque jour ежедневно	In slowakischer Sprache en langue slovaque на словацком языке
Schleuse Gabcikovo Ecluse de Gabcikovo Шлюз Габчиково		Kanal 78 / voie 78 / канал 78 tel.+421 31 559 45 39	Rund um die Uhr 24 heures par jour 24 часа в сутки	Information über Eiserscheinungen, Wind- und Sturmwarnungen, Information über Schutzhäfen Informations sur les glaces, les vents, les tempêtes et les lieux d'abri Информация о ледовых явлениях, ветрах и бурях; сведения об убежищах
Hafenverwaltung Bratislava Capitainerie de Bratislava Капитания Братислава	Prístavná 10 821 01 Bratislava 2	Tel/тел. + 421(2) 487 776 26 Kanal 10 / voie 10 / канал 10		Information über Schutzhäfen / Informations sur les lieux d'abri / Информация об убежищах Donaustreckenabschnitt Gabcikovo bis Hrusovo Secteur du Danube de Gabcikovo à Hrusovo 1857,50 - 1856,00 Участок Дуная от Габчиково до Хрушово
Hafenverwaltung Komarno Capitainerie de Komarno Капитания Комарно	Ostrov sv. Alžbety 3098 945 01 Komárno	Tel/тел.+ 421(35) 2300 303 +421 917 562063 Tel/тел./Fax: 079 Kanal 10 / voie 10 / канал 10		Information über Schutzhäfen / Informations sur les lieux d'abri / Информация об убежищах Donaustreckenabschnitt, Hafenbecken oder Flussufer Secteur du Danube, bassin du port ou rive du fleuve 1770,00 - 1708,20 Участок Дуная, акватория порта или берег реки
Ungarn – Hongrie – Венгрия				
Vízgazdálkodási Tudományos Kutató Rt. (VITUKI) Országos Vízjelző Szolgálat Forschungszentrum für Wasserwirtschaft AG Landesdienst für hydrologische Vorhersagen Centre de recherches scientifiques de la gestion des eaux S.A. Service national des prévisions hydrologiques А.О. Научно-исследовательский центр водного хрозяйства Государственная служба гидропрогнозов	H - 1095 Budapest, Kvassay J. u. 1.	T: +36(1) 215 5001 F: +36(1) 216 7670 ovsz@vituki.hu http://www.datanet.hu/hydroinfo http://www.vituki.hu http://www.hydroinfo.hu	Rund um die Uhr 24 heures par jour 24 часа в сутки	
		Radio Kossuth, Petőfi Радио Кошут, Петёфи		Wasserstand, Furten / Niveaux d'eau, seuils / Уровень воды, перекаты
Strompolizei / Police fluviale / Речная полиция		Kanal 16 / voie 16 / канал 16		
Kroatien – Croatie – Хорватия				
Drzavni hidrometeorološki zavod Staatliches hydrometeorologisches Institut Institut hydrométéorologique d'Etat Государственный гидрометеорологический институт	10000 Zagreb Gric 3	T: + 385(1) 275 689 T: + 385(1) 456 5693 F: + 385(1) 273 325		
Hafenverwaltung Vukovar Capitainerie de Vukovar Капитания Вуковара		T: + 385 32 441 538, T: + 385 32 441 538, T: + 385 32 441 538, Kanal 16 oder 71 / voie 16 ou 71 / канал 16 или 71	Nach Bedarf selon la nécessité по заявке	Alle Informationen zur Sicherheit der Schifffahrt Toutes les informations relatives à la sécurité de la navigation Все сведения, касающиеся безопасности судоходства

Name Nom Название	Adresse Adresse Адрес	Mittel der Bekanntmachung Moyens de communication Средство сообщения	Tag / Uhrzeit Périodicité/heure Периодичность/время	Informationen Informations Информации
Serbien – Serbie – Сербия				
Republikanisches hydrometeorologisches Institut der Republik Serbien Institut hydrométéorologique républicain de la République de Serbie Республиканский гидрометеорологический институт Республики Сербии	11030 Beograd, Kneza Viseslava 66 ul 11030 г.Белград ул.Кнеза Вишеслава 66	T: +381 (11) 3050 923 F: +381 (11) 3050 847 office@hidmet.gov.rs http://www.hidmet.gov.rs		
Dienst für hydrologische Vorhersagen Service des prévisions hydrologiques Служба гидрологических прогнозов		T: +381 (11) 2543 372 T: +381 (11) 3537 904 F: +381 (11) 2542 746 srhydra@hidmet.gov.rs http://www.hidmet.gov.rs	Täglich ab 12.05 Uhr tous les jours à partir de 12.05 ежедневно с 12.05	Radio Belgrad Radio Belgrade Радио Белград
Hydrologischer Dienst Service hydrologique Гидрологическая служба		T: +381 (11) 2543 372 T: +381 (11) 3537 904 F: +381 (11) 2542 746 srhydra@hidmet.gov.rs http://www.hidmet.gov.rs	Täglich ab 08.00 Uhr tous les jours à partir de 8.00 каждый день с 8.00	
Meteorologischer Dienst Service météorologique Метеорологическая служба		T: +381 (11) 2545 595 T: +381 (11) 2542 184 F: +381 (11) 3050 847 prognoza@hidmet.gov.rs http://www.hidmet.gov.rs	Rund um die Uhr 24 heures par jour 24 часа в сутки	
Hafenverwaltung / Capitainerie d'Apatin / Капитания Апатина Lokale Behörden / Autorités locales / Местные органы Hafenverwaltung / Administration portuaire Veliko Gradiste / Администрация порта Велико Градиште				Information über Schutzhäfen Informations sur les lieux d'abri Информация об убежищах
Bulgarien – Bulgarie – Болгария				
APPD Russe APPD Roussé АППД Русе	7000 Русе Славынска ул. 6 7000 Russe, Slavânska ul. 6 Telex: 62242	T: + 359(82) 82 31 33 T: + 359(82) 82 31 34 T: + 359(82) 82 31 35 T: + 359(82) 82 31 36 T: + 359(82) 82 31 37 T: + 359(82) 82 31 38 F: + 359(82) 82 31 31 appd@appd-bg.org www.appd-bg.org		
		Kanal 16 / voie 16 / канал 16 T: 0035982/22-50-17 / 0035982/82-31-31 VHF, intern. Kanal 3 und 2 VHF, canal int. 3 et canal int. 2 ОВЧ, межд. канал 3 и межд. канал 2 Kanal 16 / voie 16 / канал 16 Kanal 3 oder 16 / voie 3 ou 16 / канал 3 или 16		Information über Schutzhäfen / Informations sur les lieux d'abri / Информация об убежищах Streckenabschnitte km 610-500 und km 500-375 Secteurs km 610 - 500 et km 500 - 375 Участки 610 - 500 км и 500 - 375 км In den Bereichen / Dans les régions Novo Selo, Vidin, Lom / В районах Ново Село, Видин, Лом Im Bereich Oriahovo / Dans la région Oriahovo / В районе Оряхово
Agenturen der Schifffahrtsverwaltung Agences de l'Administration maritime Агентства Морской администрации		Radio im UHF-Bereich radio sur ondes UHF радио в диапазоне УВЧ		
Schifffahrtsverwaltung - Lom, auf Kanal 16 Administration maritime - Lom, sur la voie 16 Морская администрация - Лом, на канале 16		T: 00359971/2-21-27; 00359971/2-68-63		
Schifffahrtsverwaltung - Russe, auf Kanal 16 Administration maritime - Roussé, sur la voie 16 Морская администрация - Русе, на канале 16		T: 0035982/81-58-28; 0035982/81-58-18		

Name Nom Название	Adresse Adresse Адрес	Mittel der Bekanntmachung Moyens de communication Средство сообщения	Tag / Uhrzeit Périodicité/heure Периодичность/время	Informationen Informations Информации
Rumänien – Roumanie – Румыния				
Administrația Fluvială a Dunării de Jos (A.F.D.J.) R.A. Galați Stromverwaltung der unteren Donau Administration fluviale du Bas-Danube Речная администрация низовьев Дуная	Str. Portului 32 800025 Galați http://www.afdj.ro	T: + 40(236) 460 812 T: + 40(236) 460 353 F: + 40(236) 460 847 afdj@afdj.galati.ro hidro.afdj@afdj.galati.ro		
		Hydrometeorologisches Bulletin Bulletin hydrométéorologique Гидрометеорологический бюллетень		Das hydrometeorologische Bulletin wird täglich herausgegeben Le bulletin hydrométéorologique est publié quotidiennement Гидрометеорологический бюллетень выпускается ежедневно
		Nachrichten für die Schifffahrt Avis aux bateliers Оповещение судоводителям	Täglich um 11 Uhr im Bulletin bulletin tous les jours à 11 heures ежедневный бюллетень в 11 час.	
Rumänische Schifffahrtsbehörde / Autorité Navale Roumaine / Ведомство судоходства Румынии				Information über Schutzhäfen / Informations sur les lieux d'abri / Информация об убежищах
Hafenverwaltung / Capitainerie du port d'Orşova / Капитания порта Оршова		T / F: 40252-361295		
Hafenverwaltung / Capitainerie du port de Drobeta Turnu Severin Капитания порта Дробета Турну Северин		T / F: 40252-312 720		
Hafenverwaltung / Capitainerie du port de Calafat / Капитания порта Калафат		T / F: 40251-231342		
Hafenverwaltung des Gebiets / Capitainerie de la zone de Giurgiu / Капитания района Джурджу		T: 40246-211015; F: 40246-214838 e-mail: cz-giurgiu@rna.ro		
Hafenverwaltung / Capitainairie du port de Cernavodă / Капитания порта Чернавода		T: 40241-238396		
Hafenverwaltung / Capitainairie du port de Hârşova / Капитания порта Хыршова		T: 40241-870338		
Hafenverwaltung Braila / Capitainerie du port de Brăila / Капитания порта Браила		T: 40239-612184; F: 40239-613068		
Hafenverwaltung / Capitainerie du port de Galați / Капитания порта Галац		T: 40236-460538; T / F: 40236-460248 e-mail: cz-galati@rna.ro		
Hafenverwaltungsbehörde / Office de capitainerie de Măcin / Администрация капитании Мэчин		T: 40240-571001		
Hafenverwaltung des Gebiets / Capitainerie de la zone de Tulcea / Капитания района Тульчеа		T:. 40240-513226; F: 40240-512937		
Hafenverwaltung / Capitainerie du port de Sulina / Капитания порта Сулина		T / F: 40240-543210		
Verwaltung der Flussdonauhäfen AG Giurgiu Administration des ports du Danube fluvial S.A. Giurgiu Администрация речных портов на Дунае АО Джурджу	Str. Portului 1 8375 Giurgiu http://www.apdf.ro	T: 40246-213003; 40246-211528 F: 4021-3110521 Dispatcher/Диспетчер: T / F: 40246-218220 e-mail: cnapdf@xnet.ro; apdf_giurgiu@yahoo.com		
Agentur / Agence de Drobeta Turnu Severin / Агентство Дробета Турну Северин		T: 40252-311459; F: 40252-317019 e-mail: apdf@severin.rdsnet.ro		
Agentur / Agence de Călărași / Агентство Кэлэраши		T: 40242-317712 e-mail: apdf_calarasi@yahoo.com		
Agentur / Agence Cernavodă / Агентство Чернавода		T / F: 40241-239099; e-mail apdf@pcnet.ro		
Verwaltung der Seedonauhäfen AG Galati Administration des ports du Danube maritime S.A. Galați Администрация морских портов на Дунае АО Галац		T: 40236-460660; F: 40236-460140; e-mail apdm@apdm.galati.ro		
Agentur / Agence deTulcea / Агентство Тульчеа		T: 40240-517283; F: 40240-517342		
Succursale de Brăila		tel.- fax/ тел. факс: 40239-611551 Dispatcher: T: 40239-611549		
Verwaltung der freien Zone Sulina Administration de la zone libre Sulina Администрация свободной зоны Сулина		T:. 40240-543241; F: 40240-543294; e-mail: azl@tim.ro		

Name Nom Название	Adresse Adresse Адрес	Mittel der Bekanntmachung Moyens de communication Средство сообщения	Tag / Uhrzeit Périodicité/heure Периодичность/время	Informationen Informations Информации
Republik Moldau – République de Moldova – Республика Молдова				
Hydrometeorologischer Dienst Service hydrométéorologique Служба гидрометеорологии	Moldova, 2013 Kišinëv, ul. Grenobla 193 Молдова, 2013 г. Кишинев, ул. Гренобля, 193	T: +373 (2) 773518 F: +373 (2) 773636 Telex: 163 219		
Ukraine – Ukraine – Украина				
Informationen: Staatliches hydrometeorologisches Komitee der Ukraine Informations : Comité météorologique d'Etat d'Ukraine Информационные сообщения: Государственный комитет Украины по гидрометеорологии Hydrologische Informationen und kurzfristige Vorhersagen zu Wasserständen und Eiserscheinungen: Hydrometeorologisches Observatorium für die Donau Informations hydrologiques et prévisions à courte échéance des niveaux d'eau et des niveaux de glaces: Observatoire hydrométéorologique du Danube Гидрологическая информация и краткосрочные прогнозы уровней воды и ледовых явлений: Дунайская гидрометеорологическая обсерватория UDP Ismaïl UDP Ismaïl УДП Измаил	Ukraina, 272630 Odes´ka obl., Ismaïl vul.Geroïv Stalingradu No. 36, Ukraina, 252601, Kiev MSP, vul. Zolotovorits´ka 6 Україна, 272630, Одеська область, м. Ізмаїл, вул.Героїв Сталинграду, 36	T: + 380(44) 2219393 F: + 380(44) 2240528 bojko@ukrweather.kiev.ua http://www.ukrweather.kiev T: +380 (4841) 25449 F: +380 (4841) 25449		

II.7
Radiosendezeiten für hydrologische Berichte in den Donaustaaten
Horaires d'émission des bulletins hydrologiques radiodiffusés dans les pays danubiens
Расписание передач гидрологических сводок по радио в придунайских странах

Station Station Станция	Wellenlänge Longueur d'onde Длина волны m - м	Frequenz oder Fréquence ou n° de téléphone Частота или номер телефона kHz - кГц	Sendezeit (Ortszeit) Heure de l'émission (heure locale) Время передачи (местное)	Sprache Langue Язык передачи	Bemerkungen Remarque Примечание
Deutschland / Allemagne / Германия					
	-	***Veröffentlichung nur noch auf Teletext und www.elwis.de / Publication sur teletexte et sur www.elwis.de / Информация публикуется только на сайте www.elwis.de и как телетекст***			
Österreich / Autriche / Австрия					
Österreich Regional Österreich Regional Остеррайх Региональ		*) OÖ - HA - BA 97900 OÖ - HA - BA 91500 NÖ - BA - HA 95200 / NÖ - BA - HA 93400		deutsch allemand немецкий	Wasserstände samt kurzfristigen Vorhersagen niveaux et leurs prévisions à courte échéance уровни воды и их краткосрочные прогнозы
Slowakei / Slovaquie / Словакия					
Bratislava Bratislava Братислава					Informationsübertragung vom slowakischen Rundfunk mit 16. März 2003 eingestellt la radio slovaque a cessé la transmission d'informations le 16 mars 2003 словацкое радио прекратило передачу информации с 16.3.2003
Ungarn / Hongrie / Венгрия					
Petőfi / Петёфи Radio NAVINFO (UKW) Radio NAVINFO (ondes métriques) Радио НавИнфо (УКВ)	240 / 252 / 344	1251 / 1188 / 873 469-41-64	00:15 / 13:45**) 0 - 24	französisch, russisch und ungarisch français, russe et hongrois французский, русский и венгерский	Wasserstände samt kurzfristigen Vorhersagen, Wassertemperatur, Wassertiefe der Furten, Eisverhältnisse auf den größten Flüssen des Karpatenbeckens niveaux et leurs prévisions à courte échéance, température de l'eau, profondeurs sur les seuils, régime des glaces sur les plus grandes rivières du bassin carpatique уровни воды и их краткосрочные прогнозы, температура воды, глубина на перекатах, ледовый режим по большим рекам Карпатского бассейна
Kroatien / Croatie / Хорватия					
Zagreb Zagreb Загреб		921	13:00	kroatisch croate хорватский	Wasserstände und Wettervorhersagen niveaux d'eau et prévisions météorologiques уровни воды, прогнозы погоды
Serbien / Serbie / Сербия (2006)					
Belgrad Belgrade Белград	439,2		12:05	serbisch, französisch und russisch serbe, français et russe сербский, французский, русский	Wasserstände samt kurzfristigen Vorhersagen, Furten, Eisverhältnisse niveaux et leurs prévisions à courte échéance, seuils, régime des glaces уровни воды и их краткосрочные прогнозы, перекаты, ледовый режим
Bulgarien / Bulgarie / Болгария					
Sofia Horizont Sofia Horizont София Горизонт		103,3 x 1000 ; 103,0 x 1000 71,78 x 1000 1017; 711 ; 594	15:05	bulgarisch, russisch und französisch bulgare, russe et français болгарский, русский, французский	Wasserstände samt kurzfristigen Vorhersagen, Mindesttiefen der Furten, Eisverhältnisse auf der Donau niveaux et leurs prévisions à courte échéance profondeurs minima sur les seuils, régime des glaces sur le Danube уровни воды и их краткосрочные прогнозы, минимальные глубины на перекатах, а также ледовый режим на Дунае
Rumänien / Roumanie / Румыния					
Bukarest Antena satelor Bucarest Antena satelor Бухарест Антена сателор		153; 531; 603; 630; 1314	12:10	rumänisch, russisch und französisch roumain, russe et français румынский, русский, французский	Wasserstände samt kurzfristigen Vorhersagen, Mindesttiefen der Furten, Eisverhältnisse auf der Donau und auf den großen Flüssen Rumäniens niveaux et leurs prévisions à courte échéance, profondeurs minima sur les seuils, régime des glaces sur le Danube et sur les grands cours d'eau de Roumanie уровни воды и их краткосрочные прогнозы, минимальные глубины на перекатах, а также ледовый режим на Дунае и на больших реках Румынии
Ukraine / Ukraine / Украина					
UDP Ismaïl UDP Ismaïl УДП Измаил	61,2		9:00	ukrainisch, russisch ukrainien, russe украинский, русский	Wasserstände samt kurzfristigen Vorhersagen niveaux et leurs prévisions à courte échéance уровни воды и их краткосрочные прогнозы

Bemerkungen / Remarque / Примечание:

*) Oberösterreich OÖ – Haute-Autriche HA - Верхняя Австрия BA
Niederösterreich NÖ – Basse-Autriche BA - Нижняя Австрия HA

**) - Übertragung auf Wellenlänge 240, nur ungarisch
- Emission sur une longueur de 240 m, en hongrois seulement
- Передача на 240 м, только на венгерском языке

III.

HYDROMETEOROLOGISCHE SITUATION DER DONAU

SITUATION HYDROMETEOROLOGIQUE DU DANUBE

ГИДРОМЕТЕОРОЛОГИЧЕСКИЕ УСЛОВИЯ НА ДУНАЕ

III.1

ALLGEMEINE ANGABEN

DONNEES GENERALES

ОБЩИЕ СВЕДЕНИЯ

III.1.1
Liste der wichtigsten meteorologischen Messstellen
Liste des principales stations météorologiques
Список основных метеорологических станций

Gebiet Bassin Бассейн	Land Pays Страна	Messstelle Station Станция		Geografische Koordinaten Coordonnées géographiques Географические координаты ψ	 λ	Höhe Altitude Высота m / м
Donau bis	DE	Oberstdorf	Оберстдорф	47°24'	10°17'	810
Inn	DE	Ulm	Ульм	48°23'	9°58'	522
du Danube	DE	Augsburg	Аугсбург	48°23'	10°51'	461
jusqu'à l'Inn	DE	Gr. Arber	Гр. Арбер	49°05'	13°17'	1437
от р. Дунай до	DE	Weiden	Вейден	49°40'	12°11'	438
р. Инн	DE	Regensburg	Регенсбург	49°01'	12°04'	366
	DE	Zugspitze	Цугшпитце	47°25'	10°59'	2960
	AT	Seefeld	Зеефельд	47°20'	11°12'	1182
	DE	Passau	Пассау	48°35'	13°29'	409
Inn	AT	Patscherkofel	Пачеркофель	47°13'	11°28'	2245
de l'Inn	DE	Wendelstein	Вендельштейн	47°42'	12°01'	1832
р. Инн	DE	Mühldorf	Мюльдорф	48°15'	12°32'	401
	AT	Landeck	Ландек	47° 08' 19"	10° 33' 51"	798
	AT	Kufstein	Куфштайн	47° 34' 31"	12° 09' 46"	493
Donau vom	AT	Wolfsegg am Hausruck	Вольфсегг ам Хаузрук	48°06'	13°41'	660
Inn bis zur Drau	AT	Feuerkogel	Фейеркогель	47°49'	13°43'	1618
du Danube, de l'Inn	AT	Freistadt	Фрейштадт	48°30'	14°30'	548
jusqu'à la Drava	AT	Lunz	Лунц	47°51'	15°04'	612
р. Дунай от	AT	Zwettl Edelhof	Цветль	48°60'	15°23'	587
р. Инн до р. Драва	AT	Aspang ZAMG	Ашпанг	47° 33' 07"	16° 05' 34"	498
	HU	Sopron	Шопрон	47°41'	16°36'	233
	HU	Pápa	Папа	47°21'	17°28'	140
	SK	Ústie nad Priehradou	Устье над Плотиной	49°23'	19°34'	604
	SK	Oravský Podzámok	Оравски Подзамок	49°15'	19°22'	526
	SK	Štrbské Pleso	Штребске Плесо	49°07'	20°04'	1323
	SK	Liptovský Mikuláš	Липтовски Микулаш	49°06'	19°37'	567
	SK	Čadca	Чадца	49°26'	18°49'	458
	SK	Malé Bielice	Мале Биелице	48°38'	18°21'	192
	SK	Telgárt	Телгарт	48°51'	20°11'	900
	SK	Chopok	Хопок	48°57'	19°35'	1995
	SK	Brezno	Брезно	48°48'	19°38'	485
	SK	Sliač	Слиач	48°38'	19°08'	310
	HU	Keszthely	Кестхей	46°45'	17°15'	115
Drau	HU	Pécs	Печ	46°00'	18°14'	200
de la Drava	AT	Tamsweg	Тамсвег	47°07'	13°49'	1025
р. Драва	AT	Murau	Мурау	47° 06' 40"	14° 10' 36"	814
	AT	Preiner Gscheid	Прейнер Гшайд	47°40'	15°42'	890
	AT	Lienz	Лиенц	46°50'	12°49'	659
	AT	Millstatt	Мильштатт	46° 48' 53"	13° 33' 47"	591
	AT	Villacher Alpe ZAMG	Филлахер Альпе	46°36'	13°40'	2164
	AT	Klagenfurt (Flugplatz)	Клагенфурт	46°39'	14°20'	447
	AT	Preitenegg	Прейтенегг	46°56'	14°55'	1035
	AT	Graz Universität	Грац	47°05'	15°27'	366
Theiß	RO	Baia Mare	Байя Маре	47°40'	23°30'	216
de la Tisza	RO	Bistriţa	Бистрица	47°08'	24°30'	366
р. Тиса	RO	Cluj	Клуж	46°47'	23°34'	410
	RO	Dej	Деж	47°09'	23°52'	232
	RO	Zalău	Залэу	47°10'	23°04'	295
	RO	Satu Mare	Сату Маре	47°48'	22°53'	123
	HU	Miskolc	Мишкольц	48°08'	20°46'	118
	HU	Kékestető	Кекештетё	47°52'	20°01'	1010
	HU	Kecskemét	Кечкемет	46°54'	19°37'	116
	HU	Debrecen	Дебрецен	47°29'	21°38'	110
	RO	Vlădeasa	Владеаса	46°46'	22°47'	1836
	RO	Oradea	Орадеа	47°02'	21°54'	136
	RO	Stei (Dr. Petru Groza)	Стеи (Др. Петру Гроза)	46°32'	22°29'	278
	RO	Chişineu Criş	Кишинеу-Криш	46°23'	21°30'	96
	RO	Băişoara	Байшоара	46°34'	23°22'	1384
	RO	Târgu Mureş	Тыргу Муреш	46°32'	24°32'	308
	RO	Blaj	Блаж	46°11'	23°55'	334
	RO	Sebeş	Себеш	45°57'	23°34'	253
	RO	Deva	Дева	45°53'	22°54'	230
	RO	Varadia	Варадия	46°02'	22°13'	156
	RO	Arad	Арад	46°08'	21°21'	117

Gebiet Bassin Бассейн	Land Pays Страна	Messstelle Station Станция		Geografische Koordinaten Coordonnées géographiques Географические координаты ψ	 λ	Höhe Altitude Высота m / м
Save	HR	Puntijarka	Пунтиярка	45°54'	15°57'	999
de la Save	HR	Zagreb-Grić	Загреб-Грич	45°49'	15°59'	157
р. Сава	HR	Parg	Парг	45°38'	14°38'	863
	HR	Brod Moravice	Брод Моравице	45°28'	14°58'	604
	HR	Lipik	Липик	45°25'	17°10'	158
	HR	Sl. Brod	Сл. Брод	45°09'	18°01'	95
	ME	Kolašin	Колашин	42°50'	19°32'	967
	ME	Žabljak	Жабляк	43°09'	19°08'	1450
	ME	Pljevlja	Плевля	43°21'	19°21'	784
	ME	Bijelo Polje	Бьело Поле	43°02'	19°45'	576
	SRB	Sjenica	Сеница	43°17'	20°20'	1038
	SRB	Loznica	Лозница	44°33'	19°14'	121
	SRB	Beograd	Белград	44°48'	20°28'	132
	SRB	Sremska Mitrovica	Сремска Митровица	45°06'	19°33'	82
Morava	SRB	Zlatibor-Palisad	Златибор-Палисад	43°44'	19°43'	1029
de la Morava	SRB	Kraljevo	Кралево	43°42'	20°42'	215
р. Морава	SRB	Priština	Приштина	42°39'	21°09'	573
	SRB	Vranje	Вранье	42°33'	21°55'	433
	SRB	Dimitrovgrad	Димитровград	43°01'	22°45'	448
	SRB	Niš	Ниш	43°20'	21°54'	202
	SRB	Smederevska Palanka	Смедеревска Паланка	44°22'	20°57'	121
Donau unterhalb	SRB	Veliko Gradište	Велико Градиште	44°45'	21°31'	82
der V. Morava	SRB	Crni Vrh	Црны Верх	44°07'	21°57'	1037
du Danube, en aval	RO	Omul	Омул	45°27'	25°27'	2504
de la V. Morava	BG	Nowo selo	Ново село	44°10'	22°47'	38
р. Дунай ниже	BG	Lom	Лом	43°50'	23°13'	33
р. В. Морава	BG	Orjahowo	Оряхово	43°44'	23°58'	35
	BG	Swischtow	Свиштов	43°37'	25°21'	26
	BG	Russe / Roussé	Русе	43°50'	25°57'	37
	BG	Silistra	Силистра	44°07'	27°16'	16
	UA	Izmail	Измаил	45°22'	28°51'	28
	UA	Vilkovo	Вилково	45°24'	29°36'	1

III.1.2
Wichtigste Daten der hydrologischen Messstellen
Principales données des stations hydrométriques
Основные данные водомерных постов

Fluss Cours d'eau Река	Hydrologische Messstelle Station hydrométrique Водомерный пост		Beginn der Messungen (Jahr) Année de construction Год основания	Entfernung von Sulina Distance de Sulina Расстояние от Сулины km км	Fläche des Einzugsgebiets Superficie du bassin hydrographique Площадь водосборного бассейна km^2 $км^2$	Absoluter Nullpunkt Cote du "0" absolu Абсолютная отметка "0" m м
Donau	Kelheim	Кельхейм	1938	2 414,840	22 950	337,100 N
Danube	Oberndorf	Оберндорф	1975	2 397,380	26 448	331,150 N
Дунай	Regensburg-Schwabelweis	Регенсбург-Швабельвейс	1928	2 376,490	35 399	324,490 N
	Pfatter	Пфаттер	1953	2 350,690	35 668	317,020 N
	Straubing	Штраубинг	1826	2 321,290	36 955	311,445 N
	Pfelling	Пфеллинг	1926	2 305,530	37 757	308,160 N
	Deggendorf	Деггендорф	1826	2 284,440	38 091	307,002 N
	Hofkirchen	Хофкирхен	1925	2 256,860	47 610	299,600 N
	Passau	Пассау	1826	2 226,700	49 649	286,460 N
	Achleiten	Ахлейтен	1951	2 223,050	76 653	288,04 A
	Engelhartszell	Энгельхартсцелль	1884/1961	2 200,660	77 090	276,990 A
	Linz (Wehrstelle Aschach)	Линц (Верштелле - Ашах)	1821-1978 1974	2 135,170 2 162,670	79 490 78 190	247,740 A
	Kienstock (Stein-Krems)	Кинштоk (Штейн - Кремс)	1976 1928-1975	2 015,210 (2002,690)	95 970 (96 045)	194,000 A
	Wien-Korneuburg (Wien Reichsbrücke)	Вена - Корнёбург (Вена Рейхсбрюкке)	1996 1876-1996	1 941,460 1 929,090	101 537 (101731)	159,870 A 154,050 A
	Wildungsmauer	Вильдунгсмауэр	1993	1 894,720	103 993	139,480 A
	Devín	Девин	1921	1 879,780	131 244	132,840 B
	Bratislava	Братислава	1876	1 868,750	131 331	128,430 B
	Medved'ov	Медведёв	1925	1 806,400	132 168	107,380 B
	Nagybajcs	Надьбайч	1952	1 801,000	131 614	107,400 B
	Gönyű	Гёнью	1878	1 790,600	149 730	106,040 B
	Komárom	Комаром	1830	1 768,300	150 820	103,880 B
	Komárno	Комарно	1996	1 767,875	151 962	103,330 B
	Štúrovo	Штурово	1934	1 718,600	173 014	100,930 B
	Esztergom	Эстергом	1860	1 718,520	172 746	100,920 B
	Nagymaros	Надьмарош	1872	1 694,600	183 534	99,430 B
	Budapest (Vigadó tér)	Будапешт (Пл. Вигадо)	1823	1 646,500	184 893	94,970 B
	Dunaújváros	Дунауйварош	1872	1 580,600	188 273	90,295 B
	Dunaföldvár	Дунафёльдвар	1878	1 560,600	188 700	88,860 B
	Paks	Пакш	1868	1 531,300	189092	85,380 B
	Baja	Байя	1878	1 478,700	208282	80,990 B
	Mohács	Мохач	1852	1 446,900	209 064	79,195 B
	Bezdan	Бездан	1856	1 425,590	210 250	80,640 A
	Apatin	Апатин	1876	1 401,900	211 139	78,840 A
	Bogojevo	Богоево	1871	1 367,250	251 593	77,460 A
	Vukovar	Вуковар	1856	1 333,360	253 147	76,188 A
	Ilok	Илок	1856	1 298,800	253 737	73,970 A
	Bačka Palanka	Бачка Паланка	1888	1 298,560	253 737	73,970 A
	Novi Sad	Нови Сад	1819	1 254,980	254 085	71,730 A
	Slankamen	Сланкамен	1888	1 216,020	254 961	69,680 A
	Zemun	Земун	1870	1 173,310	412 762	67,870 A
	Pančevo	Панчево	1870	1 154,540	525 009	67,330 A
	Smederevo	Смедерево	1920	1 116,230	525 820	65,360 A
	Veliko Gradište	Велико Градиште	1925	1 059,800	570 375	62,170 A
	Drencova	Дренкова	1854/1971	1 016,180	573 412	59,619 A / 60,110 MN
	Orşova	Оршова	1839/1971	954,000	576 232	43,870 A / 44,360 MN
	Drobeta Turnu Severin	Дробета Турну Северин	1879/1985	931,000	578 300	33,641 A / 34,130 MN
	Prahovo	Прахово	1925	861,000	577 085	29,020 MN

Fluss Cours d'eau Река	Hydrologische Messstelle Station hydrométrique Водомерный пост		Beginn der Messungen (Jahr) Année de construction Год основания	Entfernung von Sulina Distance de Sulina Расстояние от Сулины km км	Fläche des Einzugsgebiets Superficie du bassin hydrographique Площадь водосборного бассейна km^2 $км^2$	Absoluter Nullpunkt Cote du "0" absolu Абсолютная отметка "0" m м
	Novo Selo	Ново Село	1937	833,600	584 900	26,750 B
	Cetate	Четате	1899	811,000		27,786 MN
	Calafat	Калафат	1879	795,000	588 620	26,683 MN
	Vidin	Видин	1920	790,200		24,550 B
Donau	Lom	Лом	1911	743,300	588 860	22,650 B
Danube	Rast	Раст	1899/2010	738,000		23,875 MN
Дунай	Bechet	Бекет	1880	679,000		22,083 MN
	Oriahovo	Оряхово	1924	678,000	607 260	21,340 B
	Corabia	Корабия	1879	630,000	623 350	20,123 MN
	Nikopol	Никопол	1926	597,500		17,020 B
	Turnu Măgurele	Турну Мэгуреле	1879	597,000		19,125 MN
	Svistov	Свиштов	1913	554,300	650 340	14,890 B
	Zimnicea	Зимнича	1889	553,650	658 400	16,218 MN
	Russe / Roussé	Русе	1878	495,600	669 900	11,800 B
	Giurgiu	Джурджу	1879	493,000	676 150	13,060 MN
	Oltenița	Олтеница	1879	430,000	684 900	10,010 MN
	Silistra	Силистра	1941	375,000	689 700	6,270 B
	Călărași	Кэлэраши	1879	370,000		7,306 MN
	Cernavodă	Чернавода	1896	300,000	707 000	4,866 MN
	Hârșova	Хыршова	1898	253,000	709 100	3,080 MN
	Brăila	Браила	1874	170,000	726 700	1,076 MN
	Galați	Галац	1873	150,000		0,861 MN
	Reni	Рени	1921	127,100	811 000	0,360 B
	Isaccea	Исакча	1895	103,800		0,688 MN
	Tulcea	Тульчеа	1879	71,300	807 000	0,559 MN
	Sulina	Сулина	1856	0,000	817 000	0,000 MN
Inn Инн	Schärding	Шердинг	1851	16,250	25 664	299,80 A
Drau Драва	Barcs	Барч	1872	152,700	33 977	94,180 B
	Donji Miholjac	Доньи Михольяц	1890	77,000	37 142	88,570 A
	Osijek	Осиек	1827	18,960	39 982	81,480 A
Theiß Тиса	Szeged	Сегед	1832	173,600	138 408	73,700 B
Save Сава	Sl. Samac	Сл. Шамац	1878	306,000	62 288	80,696 A
	Zupanja	Жупанья	1886	262,000	62 891	76,277 A
	Sremska Mitrovica	Сремска Митровица	1878	139,240	87 996	72,220 A
V. Morava В. Морава	Ljubicevski Most	Любичевски Мост	1923	21,750	37 320	73,420 A
Kilia-Arm	Ismaïl *	Измаил	1921	93,600	813 000	- 0,180 B
Bras de Chilia	Vilkovo *	Вилково	1921	18,000	817 000	- 0,750 B
Килийский Рукав						

* Entfernung von Bystryj / Distance de Bystryj /Расстояние от Быстрого

Die hydrologischen Messstellen von Ismail und Vilkovo liegen am Kilia-Arm.

Der Kilia-Arm unterliegt nicht dem Belgrader Übereinkommen von 1948.

Les stations hydrologiques d'Ismaïl et de Vilkovo sont situées sur le Bras de Chilia.

Le Bras de Chilia ne relève pas de la Convention de Belgrade de 1948.

Водомерные посты Измаил и Вилково находятся на Килийском рукаве.

На Килийский рукав не распространяется действие Белградской конвенции 1948 г.

III.1.3

Jahresabflüsse (m^3/s) in charakteristischen Abflussjahren

Tableau des débits annuels (m^3/s) pendant les années caractéristiques

Таблица годовых расходов воды ($м^3$/сек.) в характерные годы

Hydrologische Messstelle Station hydrométrique Водомерный пост	Charakteristische Jahre mit minimalen Jahresabflüssen Années caractéristiques avec les débits annuels minimaux Характерные годы с минимальным годовым расходом										Charakteristische Jahre mit maximalen Jahresabflüssen Années caractéristiques avec les débits annuels maximaux Характерные годы с максимальным годовым расходом									
	1	2	3	4	5	6	7	8	9	10	1	2	3	4	5	6	7	8	9	10
Regensburg - Schwabelweis	1929	1947	1954	1963	1992	1997	2003	2006	2011	2012	1940	1942	1944	1947	1970	1988	1993	1995	2002	2013
Регенсбург - Швабельвейс	125	118	96	110	**90**	110	107	126	127	104	2350	2210	2440	2220	2340	2560	2240	2246	2330	**2610**
Pfelling	1929	1938	1943	1947	1948	1949	1953	1954	1963	2003	1940	1945	1954	1970	1988	1993	1999	2002	2011	2013
Пфеллинг	135	117	145	**105**	142	130	135	118	131	140	2330	2240	2220	2270	2650	2320	2320	2560	2240	**3120**
Hofkirchen	1947	1949	1953	1954	1959	1962	1963	1964	1998	2003	1942	1944	1965	1988	1993	1999	2002	2005	2011	2013
Хофкирхен	196	226	220	**180**	233	217	205	240	242	240	2690	2780	2930	3016	2580	3330	2900	2720	2800	**3450**
Linz	1933	1947	1949	1953	1954	1956	1962	1963	1964	2015	1940	1954	1956	1965	1981	1985	1991	2002	2005	2013
Линц	408	401	460	445	**370**	452	450	400	393	431	6379	8800	5800	6520	5800	5840	5746	7430	5640	**9400**
Kienstock	1933	1947	1948	1949	1953	1954	1962	1963	1964	1983	1954	1965	1975	1981	1985	1991	2002	2007	2009	2013
Киншток	599	546	**504**	527	576	529	583	540	566	560	10200	7900	8800	8240	7875	9647	11305	7741	8497	**11450**
Wien (Korneuburg)	1947	1948	1951	1953	1954	1962	1963	1964	1997	2008	1954	1965	1975	1991	2002	2006	2007	2009	2010	2013
Вена (Корнёйбург)	524	533	708	570	**504**	627	686	572	667	688	9600	7520	8560	8800	10419	7559	8008	8169	7427	**11150**
Bratislava-Devín	1901	1902	1909	1911	1929	1947	1947	1948	1954	1964	1920	1923	1954	1965	1975	2002	2006	2009	2010	2013
Братислава-Девин	661	685	580	711	650	603	610	**570**	610	663	8616	8615	10400	9224	8715	10310	8024	8288	8071	**10640**
Nagymaros	1933	1943	1947	1949	1953	1954	1964	1971	1972	1983	1940	1944	1954	1956	1965	1975	1985	1988	1991	1997
Надьмарош	692	726	**529**	698	678	684	740	653	658	733	8390	6988	8115	6923	**8836**	7566	6670	7060	8070	7380
Budapest	1943	1946	1947	1948	1949	1953	1954	1964	1971	1972	1944	1954	1965	1966	1975	1981	1985	1988	1991	1997
Будапешт	817	786	723	738	757	688	**685**	728	778	762	7027	7695	**8224**	6472	7325	6560	6520	6880	7560	7220
Mohács	1943	1946	1947	1948	1953	1954	1956	1964	1972	1986	1941	1947	1954	1965	1966	1975	1988	1991	1994	1997
Мохач	720	680	**610**	700	730	**610**	630	680	742	650	5649	5884	7133	**8215**	6056	6736	5800	6400	5980	6690
Bezdan	1953	1954	1969	1971	1972	1983	1985	1986	1992	2003	1954	1965	1966	1975	1997	2002	2006	2009	2010	2013
Бездан	890	896	872	804	810	790	895	834	**742**	784	6520	8360	6370	6570	6812	7180	7960	6360	7560	**8407**
Bogojevo	1969	1971	1972	1983	1985	1986	1991	1992	2003	2004	1954	1965	1966	1975	1988	1991	2002	2006	2009	2013
Богоево	**870**	1070	1150	1065	1160	1086	1170	1184	915	1135	7700	**9290**	7940	8360	6856	6745	7150	8630	7153	8714
Novi Sad	1991	1992	1995	1996	1997	1998	2005	2006	2007	2011	1991	1994	1997	2005	2006	2009	2010	2013	2014	2015
Нови Сад	1404	1308	1347	1431	1392	1445	1442	1363	1380	**1250**	6006	6162	6780	6263	**8599**	6930	8030	8151	6136	5620
Zemun Земун																				
Smederevo	1947	1954	1962	1971	1975	1983	1985	1994	2003	2011	1947	1962	1965	1970	1974	1981	1988	2005	2006	2010
Смедерево	1750	1784	1790	1780	1660	1605	1607	1741	**1402**	1788	12500	14100	13830	13460	12350	13909	12056	12261	**14820**	12700
Veliko Gradište Велико Градиште																				
Drencova	1943	1947	1953	1954	1983	1985	1986	1987	1992	2003	1942	1944	1962	1965	1970	1981	1988	2005	2006	2010
Дренкова	1702	1528	1593	1463	1688	**1097**	1464	1709	1580	1471	13791	12847	13063	12390	13425	14587	12458	12800	**15800**	13200
Orşova	1947	1953	1954	1972	1983	1985	1986	1987	1992	2003	1942	1944	1962	1965	1970	1981	1988	2005	2006	2010
Оршова	1495	1620	1420	1700	1640	**1060**	1420	1660	1560	1435	14092	13080	13448	13372	13700	14900	12720	12800	**15700**	13100

Hydrologische Messstelle Station hydrométrique Водомерный пост	Charakteristische Jahre mit minimalen Jahresabflüssen Années caractéristiques avec les débits annuels minimaux Характерные годы с минимальным годовым расходом										Charakteristische Jahre mit maximalen Jahresabflüssen Années caractéristiques avec les débits annuels maximaux Характерные годы с максимальным годовым расходом									
	1	2	3	4	5	6	7	8	9	10	1	2	3	4	5	6	7	8	9	10
Drobeta - Turnu Severin	1947	1953	1954	1983	1985	1986	1987	1988	1992	2003	1941	1942	1944	1962	1970	1981	1988	2005	2006	2010
Дробета - Турну-Северин	1505	1568	1442	1644	**1056**	1415	1658	1381	1420	1492	12988	14030	13074	13293	13780	14813	12706	12803	**15800**	13197
Novo Selo	1943	1946	1947	1948	1949	1951	1953	1954	1964	1985	1942	1944	1962	1965	1970	1980	1981	1987	1988	2000
Ново Село	1760	1740	1420	1840	1740	1820	1530	**1410**	1770	1620	13640	13070	13680	13720	14310	13010	**15500**	12700	13250	13014
Calafat	1943	1947	1953	1954	1972	1983	1985	1986	1987	1990	1941	1942	1944	1962	1965	1970	1988	2005	2006	2010
Калафат	1650	1491	1551	1431	1683	1628	**1086**	1422	1646	1713	13674	14027	13085	13301	12629	15086	12722	13138	**16000**	12900
Lom	1943	1946	1947	1949	1953	1954	1961	1964	1980	1992	1942	1944	1962	1965	1970	1980	1981	1987	1988	2005
Лом	1810	1790	1500	1800	1590	1460	1850	1790	1820	**1403**	13470	13000	13420	13640	14470	13850	**15740**	12660	13110	12407
Corabia	1943	1947	1953	1954	1972	1983	1985	1986	1987	1990	1941	1942	1944	1962	1965	1970	1988	2005	2006	2010
Корабия	1704	1540	1602	1478	1738	1681	**1121**	1468	1700	1769	14120	14484	13511	13734	13041	15578	13137	12800	**16000**	13200
Svistov	1943	1946	1947	1948	1949	1953	1954	1964	1990	1992	1941	1942	1944	1955	1962	1965	1970	1980	1981	2005
Свиштов	1990	1970	1590	2000	1990	1700	**1560**	2000	1910	1779	13510	13720	13200	13200	13520	13840	**15120**	14650	14680	13073
Russe / Roussé	1933	1943	1947	1948	1949	1953	1954	1964	1990	1992	1940	1942	1944	1962	1965	1970	1980	1981	1988	2005
Русе	1910	2030	1600	2020	2000	1730	**1590**	2010	2030	1842	13990	13660	13110	13460	13920	**15140**	14830	14850	13050	13084
Giurgiu	1946	1947	1949	1950	1952	1953	1954	1961	1986	1992	1941	1942	1944	1962	1965	1970	1988	2005	2006	2010
Джурджу	1762	**1425**	1851	1784	1941	1627	**1425**	1784	1930	1836	14405	14772	13699	14016	14365	15874	13414	13000	**16300**	14340
Oltenița	1943	1946	1947	1949	1950	1953	1954	1964	1985	1992	1942	1962	1965	1970	1980	1981	1988	2005	2006	2010
Олтеница	2032	2016	**1530**	1888	1937	1727	1598	2010	2001	1900	13780	12951	13737	15100	14520	14698	13376	13200	**16200**	14490
Silistra	1946	1947	1950	1953	1954	1962	1964	1985	1990	1992	1942	1944	1955	1962	1965	1970	1980	1981	1988	2005
Силистра	2010	1680	2020	1820	**1640**	2100	2090	2090	2110	1832	13480	12610	12600	13090	13900	**15170**	14650	14650	13100	13057
Călărași	1946	1947	1948	1949	1950	1953	1954	1961	1983	1992	1941	1942	1944	1962	1965	1970	1977	1981	1988	2000
Кэлэраши	1612	1609	1903	1894	1636	1694	**1150**	1636	1846	1870	15036	15920	14462	13745	15195	**16857**	13463	13529	14148	13985
Cernavodă	1953	1954	1985	1992	2003	2004	2011	2012	2013	2015	1942	1950	1963	1965	1969	1970	1980	1981	1986	2006
Чернавода	399	300	394	334	232	385	**229**	341	372	435	8142	6634	6595	6595	7176	7867	6752	7294	**11300**	6990
Hârșova	1946	1947	1950	1953	1954	1961	2003	2011	2012	2015	1941	1942	1944	1955	1962	1965	1970	1988	2000	2006
Хыршова	321	**229**	356	241	266	334	232	277	331	328	6870	7340	6634	6200	6294	6982	**7495**	6485	6407	6310
Brăila	1946	1947	1948	1949	1950	1954	1961	1964	1983	1992	1941	1942	1944	1965	1970	1980	1988	2000	2006	2010
Браила	1486	1389	1522	1513	1255	**769**	1255	1570	1465	1489	15506	16390	14932	15665	**17327**	14900	14618	14455	15800	15120
Galați	1946	1947	1950	1952	1953	1954	1961	1971	1983	1992	1941	1942	1944	1962	1965	1970	1981	1988	1988	2005
Галац	1488	1555	1703	1742	1638	**1461**	1739	1814	1780	1600	13322	14502	13389	12780	14017	**14890**	12700	13154	13154	13138
Reni	1921	1925	1933	1946	1947	1949	1951	1953	1954	1961	1942	1965	1970	1980	1981	1988	1999	2006	2010	2014
Рени	**1280**	1770	1660	1680	1570	1880	1940	1580	1590	1950	15300	13700	**16000**	15500	15000	14400	13700	14900	15500	13700
Isaccea	1943	1946	1947	1950	1952	1953	1954	1971	1983	1992	1941	1942	1944	1962	1965	1970	1981	1988	1988	2005
Исакча	1968	1890	1790	1692	1734	1896	1820	1811	1774	**1583**	13392	14592	13460	12900	14099	**14987**	12759	13221	13221	13138
Tulcea	1974	1976	1977	1987	1988	1990	1992	1994	2003	2011	1941	1942	1955	1962	1965	1969	1970	1975	1980	1981
Тульчеа	985	1092	1140	1210	1140	**895**	1000	1180	975	1100	12500	14050	12550	13300	13300	12400	**15540**	12570	14600	14000
Sulina	1946	1947	1948	1950	1952	1953	1954	1971	1983	1992	1941	1942	1944	1962	1965	1970	1981	1987	1988	2000
Сулина	331	318	338	305	**302**	325	312	342	308	344	2585	2830	2528	2488	2710	**2862**	2444	2443	2614	2504
Kilia-Arm / Bras de Chilia / Килийский рукав																				
Ismaïl	1961	1983	1986	1990	1992	2003	2011	2012	2013	2015	1965	1970	1975	1980	1981	1988	1999	2005	2006	2010
Измаил	1450	1410	1450	1400	1450	**1100**	1150	1360	1400	1370	7470	8380	7380	8160	7930	7620	7360	7340	8410	**8960**
Vilkovo	1961	1983	1986	1990	1992	2003	2011	2012	2013	2015	1962	1965	1967	1970	1975	1977	1980	1981	1988	2010
Вилково	1400	1360	1400	1360	1400	**1060**	1160	1370	1400	1370	8160	7980	7520	**9290**	7860	7550	8460	8200	7640	8630

III.1.4
Hauptwerte der Wasser- und Lufttemperaturen
Températures caractéristiques de l'eau et de l'air
Характерные температуры воды и воздуха

Hydrologische Messstelle Station hydrométrique Водомерный пост		Mehrjährige Werte Valeurs pluriannuelles Многолетние величины			Beobachtungs-zeitraum Période d'observation Период наблюдения	2015 Durchschnittliche Werte der Wasser- und der Lufttemperaturen Valeurs moyennes des températures de l'eau et de l'air Средние величины температуры воды и воздуха ^{0}C												2015 Jahreswerte Valeurs annuelles Годовые величины			Lufttemperatur gemessen an der Messstelle La température de l'air est donnée d'après la station de Температура воздуха дана по м/станции
		MIN	AVE	MAX		I	II	III	IV	V	VI	VII	VIII	IX	X	XI	XII	MIN	AVE	MAX	
Regensburg - Schwabelweis	W / e / в	0,0	10,0	27,5	1929 - 2015	3,0	2,3	6,7	11,0	15,0	18,9	23,6	23,1	17,7	11,4	8,3	5,6	0,6	12,2	27,0	
Регенсбург - Швабельвейс	L / a / воз.	-24,4	8,7	40,0	1961 - 2015	2,0	0,0	6,0	10,0	15,0	19,0	24,0	24,0	16,0	9,0	7,0	5,0	-5,0	11,4	40,0	
Hofkirchen	W / e / в	0,0	11,1	28,5	1956 - 2015*	3,6	3,0	6,8	11,5	15,2	19,0	23,4	22,9	17,7	11,9	9,0	6,0	1,6	12,5	26,2	
Хофкирхен	L / a / воз.	-25,2	8,7	41,0	1961 - 2015	2,0	0,0	7,0	10,0	15,0	19,0	24,0	24,0	15,0	9,0	6,0	4,0	-5,0	11,3	40,0	
Engelhartszell	W / e / в	0,0	9,7	21,5	1952 - 2013																
Энгельхартсцелль	L / a / воз.	-24,0	8,6	35,2	1961 - 2013																
Linz	W / e / в	0,0	9,8	22,4	1951 - 2013																
Линц	L / a / воз.	-22,0	9,6	36,2	1961 - 2013																
Kienstock	W / e / в	0,0	9,8	22,4	1951 - 2013																
Кинштох	L / a / воз.	-24,6	6,9	36,3	1961 - 2013																
Wien (Korneuburg)	W / e / в	0,0	10,1	23,2	1951 - 2013																
Вена (Корнёйбург)	L / a / воз.	-19,6	9,9	36,0	1961 - 2013																
Bratislava - Devín	W / e / в	0,0	9,7	23,2	1941 - 2000	3,2	3,0	6,8	10,5	14,2	17,7	21,8	21,7	17,6	12,0	9,0	5,8	1,3	12,0	24,4	
Братислава - Девин	L / a / воз.	-19,6	10,1	34,6	1961 - 2000	2,3	2,0	6,5	11,3	15,6	20,5	24,4	23,8	16,8	10,2	7,4	3,0	-9,8	12,0	37,6	
Gönyű	W / e / в	0,0	10,2	23,7	1951 - 2000																
Гёнью	L / a / воз.	-24,8	10,0	36,3	1961 - 2000																
Komárom	W / e / в	0,0	10,2	24,7	1941 - 2000																
Комаром	L / a / воз.	-22,8	10,5	36,9	1961 - 2000																
Nagymaros	W / e / в	0,0	10,6	24,8	1961 - 2000																
Надьмарош	L / a / воз.	-23,2	10,1	37,4	1961 - 2000																
Budapest	W / e / в	0,0	10,5	25,1	1951 - 2000																
Будапешт	L / a / воз.	-17,3	11,0	37,4	1961 - 2000																
Dunaföldvár	W / e / в	0,0	11,0	25,9	1961 - 2000																
Дунафёльдвар	L / a / воз.	-19,8	10,4	37,1	1961 - 2000																
Mohács	W / e / в	0,0	11,4	26,6	1951 - 2000																
Мохач	L / a / воз.	-22,1	11,0	38,0	1961 - 2000																
Bezdan	W / e / в	0,0	11,7	27,6	1949 - 2015	4,0	4,3	7,9	11,6	16,1	19,9	23,9	24,3	20,5	13,5	9,6	6,1	2,2	13,5	27,0	Sombor
Бездан	L / a / воз.	-29,8	11,0	40,3	1942 - 2015**1	2,6	2,2	7,0	12,1	17,6	20,8	24,1	23,5	17,9	10,6	7,3	3,2	-18,1	12,5	38,5	Сомбор
Bogojevo	W / e / в	0,0	11,3	27,5	1928 - 2015	4,0	4,1	7,4	11,2	16,3	19,9	23,8			12,3	9,0	6,6				Sombor
Богоево	L / a / воз.	-29,8	11,0	40,3	1942 - 2015**1	2,6	2,2	7,0	12,1	17,6	20,8	24,1	23,5	17,9	10,6	7,3	3,2	-18,1	12,5	38,5	Сомбор
Vukovar	W / e / в	0.0	11.5	26.0	1948-1990*																
Вуковар	L / a / воз.	-27,6	11,0	38,8	1961 - 2000																
Ilok	W / e / в	0.0	11.4	26.0	1958-1990																
Илок	L / a / воз.																				

Hydrologische Messstelle Station hydrométrique Водомерный пост		Mehrjährige Werte Valeurs pluriannuelles Многолетние величины			Beobachtungs-zeitraum Période d'observation Период наблюдения	2015 Durchschnittliche Werte der Wasser- und der Lufttemperaturen Valeurs moyennes des températures de l'eau et de l'air Средние величины температуры воды и воздуха ^{0}C												2015 Jahreswerte Valeurs annuelles Годовые величины			Lufttemperatur gemes-sen an der Messstelle La température de l'air est donnée d'après la station de Температура воздуха дана по м/станции
		MIN	AVE	MAX		I	II	III	IV	V	VI	VII	VIII	IX	X	XI	XII	MIN	AVE	MAX	
Novi Sad	W / e / в	0,0	11,9	28,2	1948 - 2015	3,3	3,4	7,2	11,5	17,2	20,8	24,6	24,7	21,2	13,7	9,7	5,9	1,9	13,6	28,2	Novi Sad
Нови Сад	L / a / воз.	-30,7	11,3	41,6	1948 - 2015	2,8	2,6	7,2	12,0	18,0	20,7	24,9	24,5	18,7	11,3	7,8	3,2	-15,7	12,9	38,2	Нови Сад
Zemun	W / e / в	0,0	11,5	29,0	1929 - 2015	3,1	3,6	7,2	11,5	17,5						9,3	6,0				Beograd
Земун	L / a / воз.	-26,2	11,9	43,6	1888 - 2015	4,0	4,1	8,2	13,5	19,1	21,9	26,8	26,0	20,0	12,4	9,2	4,3	-12,7	14,2	37,6	Белград
Smederevo	W / e / в	0,0	12,4	29,3	1930 - 2015	3,5	4,0	6,9	11,0	17,3						9,8	6,3				Sm.Palanka
Смедерево	L / a / воз.	-32,6	11,4	44,9	1939 - 2015**2	2,9	3,2	7,0	11,8	17,7	20,6	25,1	24,2	19,5	11,4	7,3	3,2	-19,6	12,9	37,8	Смед.Паланка
Pančevo	W / e / в	0,0	12,2	29,5	1930 - 2015	1,2	2,7	6,5	11,4	17,5	21,7	25,2	25,0	21,5	13,9	8,5	5,2	0,0	13,4	28,0	Beograd
Панчево	L / a / воз.	-26,2	11,9	43,6	1888 - 2015	4,0	4,1	8,2	13,5	19,1	21,9	26,8	26,0	20,0	12,4	9,2	4,3	-12,7	14,2	37,6	Белград
Veliko Gradište	W / e / в	0,0	12,2	29,0	1949 - 2015	3,7	4,7	7,5	11,3	17,7	21,5	25,4	25,7	22,4	14,7	10,0	6,4	1,4	14,3	29,0	Vel.Gradište
Велико Градиште	L / a / воз.	-30,6	11,3	43,6	1926 - 2015**3	2,1	3,3	7,1	11,5	17,6	20,7	24,9	24,5	20,0	11,7	6,9	2,8	-17,2	12,8	38,7	Вел.Градиште
Drencova	W / e / в	0,0	13,5	29,6	1978 - 2015*1	2,0	2,9	5,6	10,4	17,0	20,8	24,2	26,4	22,6	15,8	9,5	5,3	1,2	13,6	27,4	Drencova
Дренкова	L / a / воз.	-16,1	12,1	38,6	1955 - 2015**1	1,2	2,3	5,9	10,3	16,9	20,5	24,4	23,7	19,5	11,1	7,7	4,3	-7,5	12,3	28,5	Дренкова
Orşova	W / e / в	0,0	13,5	32,6	1953 - 2015*2	2,0	2,9	5,5	10,4	17,0	20,8	24,3	26,5	22,6	15,8	9,5	5,3	1,2	13,6	27,4	Orşova
Оршова	L / a / воз.	-14,6	11,6	31,9	1953 -2005**2	-	-	-	-	-	-	-	-	-	-	-	-	-	-	-	Оршова
Drobeta - Turnu Severin	W / e / в	0,0	13,5	28,0	1956 - 2015*3	2,0	2,9	5,5	10,4	17,0	20,8	24,2	26,5	22,6	15,8	9,5	5,3	1,2	13,6	27,4	Drobeta - Turnu Severin
Дробета - Турну Северин	L / a / воз.	-17,3	13,2	36,6	1953 - 2015**3	1,5	2,4	6,4	11,4	18,4	22,3	26,8	24,8	20,9	11,6	8,9	5,4	-8,0	13,4	31,0	Дробета - Турну Северин
Novo Selo	W / e / в	0,0	12,4	26,4	1941 - 2000	3,4	4,0	7,1	11,3	18,2	21,4	24,2	25,6	22,8	15,9	10,3	6,7	2,0	14,3	26,8	
Ново Село	L / a / воз.	-23,8	11,4	41,2	1961 - 2000	2,1	1,5	7,0	12,6	19,3	21,7	26,6	24,7	19,8	11,1	9,1	5,0	-16,8	13,4	38,2	
Calafat	W / e / в	0,0	14,1	28,0	1952 - 2015*4	3,4	4,0	6,8	10,9	17,2	21,7	24,8	26,3	22,6	16,6	10,3	6,5	2,0	14,3	27,0	Calafat
Калафат	L / a / воз.	-20,5	13,2	36,8	1953- 2015**4	3,1	2,4	6,1	11,7	17,8	21,9	26,1	24,2	19,9	12,1	9,2	7,3	-10,8	13,5	28,5	Калафат
Lom	W / e / в	0,0	12,5	27,8	1941 - 2000	3,3	3,8	7,0	11,3	18,3	21,4	24,8	25,9	23,0	15,8	10,2	6,5	1,9	14,4	27,9	
Лом	L / a / воз.	-20,6	11,7	40,3	1961 - 2000	2,5	2,1	7,3	13,2	19,8	21,9	26,6	24,6	20,5	11,5	11,6	5,6	-16,8	13,9	38,8	
Oriahovo	W / e / в	0,0	12,9	28,4	1941 - 2000	4,7	5,3	7,9	12,0	19,0	22,4	25,8	26,3	23,5	16,3	11,6	8,2	3,4	15,3	28,0	
Оряхово	L / a / воз.	-20,4	12,2	41,0	1961 - 2000	2,4	2,7	7,5	13,1	19,6	21,4	26,3	25,1	20,8	12,0	10,2	5,8	-15,8	13,9	37,0	
Corabia	W / e / в	0,0	14,1	28,0	1972 - 2015*5	2,7	4,0	6,6	10,8	17,1	22,3	25,2	26,8	22,8	16,7	10,7	6,6	2,0	14,4	27,7	Corabia
Корабия	L / a / воз.	-19,0	13,0	33,0	1953 - 2015**5	1,0	2,3	7,1	12,6	19,5	21,5	26,2	24,8	20,3	11,4	8,9	4,9	-12,6	13,4	30,7	Корабия
Svistov	W / e / в	0,0	12,8	28,2	1941 - 2000	3,2	4,2	7,2	11,5	18,7	28,4	25,7	26,0	22,9	15,4	10,7	7,0	1,6	15,1	28,1	
Свиштов	L / a / воз.	-20,4	12,2	43,0	1961 - 2000	2,0	3,2	7,5	12,7	19,9	21,9	26,7	25,0	20,6	12,0	9,9	5,0	-16,0	13,9	39,5	
Russe / Roussé	W / e / в	0,0	12,8	29,0	1941 - 2000	3,2	4,3	7,3	11,6	18,9	22,1	25,9	26,1	23,1	15,5	10,8	7,0	1,5	14,7	28,7	
Русе	L / a / воз.	-19,3	12,2	44,0	1964 - 2000	1,8	3,4	7,6	12,5	20,0	22,0	26,2	24,7	20,4	11,9	9,6	5,0	-15,0	13,8	41,0	
Giurgiu	W / e / в	0,0	14,1	28,0	1961 - 2015*6	2,6	3,6	6,6	10,9	17,3	22,4	25,3	27,0	22,8	16,6	10,7	6,7	1,6	14,4	28,0	Giurgiu
Джурджу	L / a / воз.	-21,0	13,3	37,3	1953 - 2015**6	0,8	3,0	7,3	12,5	20,1	22,1	26,4	24,7	20,6	11,8	8,9	4,1	-12,5	13,5	30,9	Джурджу
Oltenița	W / e / в	0,0	14,2	28,0	2000 - 2015*7	2,6	3,5	6,4	10,8	17,3	22,5	25,4	27,0	22,9	16,7	10,7	6,7	1,5	14,4	28,0	Oltenița
Олтеница	L / a / воз.	-15,0	13,1	36,5	2000 - 2015**7	0,2	2,3	6,1	11,3	19,2	22,6	26,2	24,9	21,0	11,7	8,7	4,4	-11,9	13,2	30,0	Олтеница
Silistra	W / e / в	0,0	12,7	28,2	1941 - 2000	3,1	4,3	7,2	11,6	19,1	22,2	25,9	25,9	23,1	15,6	10,8	7,0	1,8	14,7	28,2	
Силистра	L / a / воз.	-22,0	11,9	39,9	1961 - 2000	1,7	3,4	7,0	11,9	15,3	21,6	25,5	24,6	20,9	11,8	9,9	4,9	-13,6	13,2	38,0	
Cernavodă	W / e / в	0,0	14,3	29,0	1957 - 2015*8	2,6	3,4	6,5	11,2	18,6	22,6	26,0	26,3	22,8	16,0	11,0	6,8	1,5	14,5	28,0	Cernavodă
Чернавода	L / a / воз.	-18,0	11,7	42,0	1953 - 2015**8	0,8	2,6	5,8	9,7	17,4	19,3	23,0	22,0	17,6	12,2	6,0	4,3	-12,0	11,7	36,0	Чернавода
Hârşova	W / e / в	0,0	14,3	29,0	1987 - 2015*9	2,6	3,4	6,5	11,2	18,6	22,6	25,9	26,3	23,2	16,0	11,0	6,8	1,5	14,6	28,0	Hârşova
Хыршова	L / a / воз.	-20,0	10,1	39,0	1953 - 2015**9	-0,5	1,3	3,6	6,5	13,0	15,6	18,7	18,3	15,6	8,4	5,8	1,4	-15,0	9,0	23,0	Хыршова
Brăila	W / e / в	0,0	14,3	29,0	1952 - 2015*10	2,6	3,4	6,5	11,2	18,6	22,6	26,0	26,3	23,2	16,0	11,0	6,8	1,5	14,6	28,0	Brăila
Браила	L / a / воз.	-20,2	13,2	40,6	1953 - 2013**10	-	-	-	-	-	-	-	-	-	-	-	-	-	-	-	Браила
Reni	W / e / в	0,0	12,8	29,0	1945-2012																
Рени	L / a / воз.																				
Tulcea	W / e / в	0,0	14,2	28,5	1952 - 2015*11	2,4	3,7	6,5	11,1	18,9	22,4	25,8	26,0	23,4	15,7	10,7	6,5	1,5	14,5	28,5	*Tulcea*
Тульчеа	L / a / воз.	-18,6	11,2	39,9	1953- 2015**11	-0,1	0,2	3,7	8,4	15,7	19,2	22,2	20,9	16,3	8,0	6,9	1,2	-14,0	10,2	27,0	*Тульчеа*

Hydrologische Messstelle Station hydrométrique Водомерный пост		Mehrjährige Werte Valeurs pluriannuelles Многолетние величины			Beobachtungs-zeitraum Période d'observation Период наблюдения	2015 Durchschnittliche Werte der Wasser- und der Lufttemperaturen Valeurs moyennes des températures de l'eau et de l'air Средние величины температуры воды и воздуха ^{0}C												2015 Jahreswerte Valeurs annuelles Годовые величины			Lufttemperatur gemessen an der Messstelle La température de l'air est donnée d'après la station de Температура воздуха дана по м/станции
		MIN	AVE	MAX		I	II	III	IV	V	VI	VII	VIII	IX	X	XI	XII	MIN	AVE	MAX	
Kilia-Arm / Bras de Chilia / Килийский рукав																					
Ismail	W / e / в	0,0	13,1	29,3	1945-2012	2,5	4,0	6,9	11,5	19,0	22,8	26,2	26,5	23,8	16,1	11,1	6,8	0,8	14,8	28,9	
Измаил	L / a / воз.	-25,4	10,9	40,7	1945-2012	0,0	1,7	5,6	10,9	17,3	21,1	24,1	24,6	20,1	10,8	8,8	2,8	-19,0	12,3	37,5	
Vilkovo	W / e / в	0,0	13,1	29,2	1945-2012	2,4	3,9	6,9	11,5	19,1	22,8	25,9	26,4	23,6	16,1	11,1	6,7	0,5	14,7	28,9	
Вилково	L / a / воз.	-23,2	11,3	39,0	1945-2012	1,1	2,0	5,9	11,1	18,0	21,9	24,3	24,4	20,5	11,9	9,5	3,7	-16,7	12,9	36,0	

unvollständiger Zeitraum / Période incomplète / Неполный период :

*)	Wasser / eau / вода W / e / в	**)	Luft / air / воздух L / a / воз.
1	1951-1972,1974-1977,1980,1990,1996	1	1951-1954,1963,1965,1966,1980,1990,1996-1999
2	1951,1952,1963-1999	2	1951,1952,1961-2000, 2006, 2007, 2008, 2009, 2010, 2011, 2012, 2013, 2014, 2015
3	1951-1955,1957,1963,1980	3	1951,1952,1963,1980,1997,1998
4	1951,1952,1963,1980	4	1951,1952,1963,1980
5	1951-1958,1963,1968-1971,1977,1979-1988,1990	5	1951,1952,1961-1990
6	1951,1952,1963,1980	6	1951,1952,1963,1980
7	1951-1999	7	1951-1990
8	1951-1960,1963,1974-1988,1990	8	1951,1952,1957,1958,1961-1986
9	1951-1986	9	1951,1952,1963,1980
10	1951,1952,1963,1980	10	1951,1952,1963,1966-1974,1980, 2014, 2015
11	1951,1952,1962-1988	11	1951,1952,1963,1975,1980

III.1.5

Durchschnittliche mehrjährige und jährliche Niederschlagshöhen

Valeurs moyennes pluriannuelles et annuelles des précipitations

Многолетние и годовые средние уровни осадков

Messstelle Station météorologique Метеостанция	Beobachtungs-zeitraum Période d'observation Период наблюдения	Mehrjährige mittlere Monatswerte (mm) Valeurs moyennes pluriannuelles des précipitations par mois (mm) Многолетние средние уровни осадков в месяц (мм)												Jahres-summe Somme annuelle Кол-во в год mm мм	Ausfalljahre excepté les années за исключением
		I	II	III	IV	V	VI	VII	VIII	IX	X	XI	XII		
DEUTSCHLAND / ALLEMAGNE / ГЕРМАНИЯ *															
Ulm	1963 - 2001	46	39	46	57	73	101	81	76	62	52	58	50	**742**	37/1999; 2000
Ульм	2015	58	17	36	67	110	87	28	42	37	23	64	22	**590**	
Augsburg	1963 - 2001	46	44	50	65	82	110	92	93	68	52	65	50	**813**	34/1996-2000
Аугсбург	2015	78	13	34	63	103	76	37	45	34	56	83	21	**641**	
Regensburg	1961 - 2001	43	37	42	43	59	81	74	71	53	47	51	50	**647**	39/1999; 2000
Регенсбург	2015	71	10	32	32	67	89	9	0	28	52	75	16	**480**	
Passau	1961 - 2001	71	59	68	62	84	109	100	100	66	59	73	86	**938**	36/1996-2000
Пассау	2015	73	13	50	56	139	73	48	12	50	66	72	21	**673**	
Mühldorf	1962 - 2001	51	43	57	60	86	118	104	107	76	54	62	59	**871**	39/1999; 2000
Мюльдорф	2015	82	10	49	60	131	74	43	39	38	55	44	14	**638**	
ÖSTERREICH / AUTRICHE / АВСТРИЯ															
Seefeld	1961 - 2008	79	78	86	78	106	141	150	149	89	64	80	84	**1183**	
Зеефельд	2015	110	37	124	106	190	169	109	123	126	57	54	22	**1226**	
Landeck	1961 - 2008	47	48	50	42	69	95	112	119	69	47	56	53	**804**	
Ландек	2015	68	14	67	45	163	86	60	137	111	64	29	22	**865**	
Patscherkofel	1961 - 2008	48	39	57	65	76	107	129	126	76	48	56	53	**878**	
Патчеркофель	2015	56	27	42	38	157	89	85	151	108	50	20	10	**832**	
Kufstein	1961 - 2008	79	74	92	100	121	157	172	162	104	75	91	87	**1313**	
Куфштайн	2015	121	31	97	95	207	122	107	121	106	65	48	22	**1142**	
Wolfsegg am Hausruck	1961 - 2008	72	64	79	72	97	121	121	118	83	64	75	80	**1047**	
Вольфсегг ам Хаузрук	2015	50	8	51	50	106	119	36	27	56	58	40	16	**618**	
Feuerkogel	1961 - 2007	116	108	141	130	163	217	234	215	163	114	134	142	**1878**	
Фойеркогель	2015	203	38	140	117	173	189	121	72	109	135	144	93	**1531**	
Freistadt	1961 - 2008	37	39	47	46	71	92	100	99	56	41	46	47	**720**	
Фрайштадт	2015	50	14	37	23	92	120	42	32	62	82	53	9	**616**	
Lunz am See	1961 - 2008	106	98	120	121	138	168	194	164	134	94	117	124	**1578**	
Лунц ам Зее	2015	159	62	99	82	162	105	108	52	117	104	113	66	**1229**	
Zwettl-Edelhof	1961 - 2008	28	29	41	46	71	92	85	88	51	35	38	32	**635**	
Цветтл - Эдельхоф	2015	50	8	27	17	77	80	23	56	45	60	51	11	**506**	
Aspang ZAMG	1961 - 2008	33	34	53	64	101	128	114	115	84	65	63	44	**897**	
Аншпанг	2015	52	22	26	46	112	34	102	34	59	107	4	2	**598**	
Tamsweg ZAMG	1961 - 2008	30	27	37	42	70	99	115	116	70	59	55	40	**760**	
Тамсвег	2015	66	8	24	31	84	109	167	94	119	57	4	1	**764**	
Murau	1961 - 2008	29	28	43	53	89	113	130	128	84	71	65	40	**873**	
Мурау	2015	56	9	34	34	97	99	123	70	126	85	4	1	**738**	
Preiner Gscheid	1961 - 2008	57	51	71	70	106	134	139	125	86	63	67	66	**1034**	
Прайнер Гшид	2015	109	30	46	72	135	61	99	33	67	106	20	8	**785**	
Lienz ZAMG	1961 - 2008	39	31	51	65	85	99	115	108	87	89	92	49	**909**	
Лиенц	2015	33	24	45	21	87	96	124	88	111	73	5	1	**707**	
Millstatt	1961 - 2008	31	30	44	59	85	106	123	121	89	84	83	47	**902**	
Мильштатт	2015	37	12	19	6	113	92	178	80	143	94	7	0	**781**	
Villacher Alpe ZAMG	1961 - 2008	78	68	96	114	108	135	146	143	111	103	130	88	**1320**	
Филлахер Альпе	2015	67	42	49	23	130	157	157	112	219	139	24	0	**1117**	
Klagenfurt	1961 - 2008	31	32	51	66	83	106	119	112	88	81	83	49	**902**	
Клагенфурт	2015	27	28	35	6	150	93	103	81	183	154	25	1	**885**	
Preitenegg	1961 - 2008	26	28	43	61	89	122	140	130	87	68	61	41	**897**	
Прайтенегг	2015	17	11	23	12	154	82	229	86	155	155	10	1	**934**	
Graz (Universität)	1961 - 2008	24	29	44	51	87	122	124	121	80	60	53	37	**832**	
Грац (университет)	2015	22	18	17	35	88	58	180	97	85	139	6	2	**744**	

Messstelle Station météorologique Метеостанция	Beobachtungs-zeitraum Période d'observation Период наблюдения	Mehrjährige mittlere Monatswerte (mm) Valeurs moyennes pluriannuelles des précipitations par mois (mm) Многолетние средние уровни осадков в месяц (мм)												Jahres-summe Somme annuelle Кол-во в год	Ausfalljahre excepté les années за исключением
		I	II	III	IV	V	VI	VII	VIII	IX	X	XI	XII		
TSCHECHISCHE REPUBLIK / RÉPUBLIQUE TCHÈQUE/ ЧЕШСКАЯ РЕСПУБЛИКА															
Telč	1963 - 2001	34	27	35	38	63	77	80	68	44	34	39	39	**582**	39
Телч	2015	64	9	45	18	53	45	20	54	37	72	102	24	**544**	
Znojmo	1963 - 2001	19	20	28	35	60	71	62	58	41	29	33	22	**482**	39
Зноймо	2015	19	2	33	9	35	25	32	64	31	68	35	19	**371**	
Svratouch	1963 - 2001	41	37	45	51	80	97	93	90	63	46	48	53	**743**	39
Свратоух	2015	66	8	53	26	64	29	40	87	23	41	112	25	**575**	
Nedvězí	1963 - 2001	41	35	43	48	76	88	86	77	56	44	47	49	**690**	38/1965
Недвези	2015	24	10	34	35	92	28	109	96	123	22	43	35	**649**	
Brno	1921 - 2001	26	24	25	34	57	73	72	59	42	39	40	32	**524**	81
Брно	2015	20	12	9	23	77	31	97	121	121	34	35	31	**609**	
Protivanov	1963 - 2001	33	30	41	46	74	92	78	76	55	43	44	39	**647**	39
Противанов	2015	20	10	16	27	53	43	138	85	133	44	26	31	**626**	
Bilá pod Konečnou	1954 - 2001	60	55	57	64	90	118	123	98	76	62	70	79	**954**	
Била под Конечноу	2015	30	23	58	65	157	89	199	108	112	61	33	55	**990**	
SLOWAKEI / SLOVAQUIE / СЛОВАКИЯ															
Ustie nad Priehradou	1963 - 2001	45	41	44	57	81	109	102	97	69	52	49	49	**794**	
Устье над Плотиной	2015	65	41	56	35	92	63	65	7	94	42	95	13	**666**	
Oravský Podzámok	1921 - 2001	49	47	47	54	78	104	99	84	63	63	58	53	**817**	80/1975
Оравски Подзамок	2015	80	33	67	41	110	39	72	11	68	53	144	22	**740**	
Štrbské Pleso	1921 - 2001	61	57	63	69	98	121	125	100	76	68	74	68	**981**	81
Штрбске Плесо	2015	126	37	74	65	167	66	94	67	95	81	150	22	**1041**	
Liptovsky Mikuláš	1921 - 2001	36	33	38	44	69	93	96	76	59	51	50	41	**687**	70/1979;
Липтовски Микулаш	2015	58	18	40	32	69	50	68	24	54	39	64	9	**526**	
Čadca	1963 - 2001	59	51	54	67	84	116	116	100	74	56	70	69	**916**	39
Чадца	2015	90	38	63	58	109	31	53	21	60	46	98	26	**691**	
Malé Bielice	1963 - 2001	33	31	33	42	59	80	66	63	50	40	50	49	**596**	
Мале Биелице	2015	62	15	59	24	72	23	40	131	40	47	45	14	**572**	
Telgárt	1963-2001	72	68	75	76	97	143	132	109	87	65	72	88	**1083**	
Телгарт	2015	95	18	39	22	100	65	64	47	79	102	61	11	**702**	
Chopok	1955 - 2001	42	42	44	51	78	102	84	73	57	56	67	52	**746**	47
Хопок	2015	159	54	94	63	180	103	84	43	109	125	109	31	**1152**	
Brezno	1921 - 2001	41	41	42	50	63	83	68	70	61	55	62	53	**691**	81
Брезно	2015	48	17	62	15	132	49	120	16	63	90	58	9	**678**	
Sliač	1963 - 2001	41	41	42	50	63	83	68	70	61	55	62	53	**691**	39
Слиач	2015	68	18	56	21	89	26	121	31	59	120	65	9	**681**	
Stropkov Стропков	2015														
Rožňava Рожнява	2015														
UNGARN / HONGRIE / ВЕНГРИЯ															
Keszthely	1963 - 2001	32	31	38	51	62	74	72	69	56	45	60	46	**636**	36/1998;
Кестхей	2015														1999; 2001
Miskolc	1963 - 2001	25	27	28	42	59	80	61	63	46	36	39	33	**558**	37/1998; 1999
Мишкольц	2015														
Kékestető	1963 - 2001	29	28	31	45	56	71	55	55	41	38	52	45	**561**	37/1998; 1999
Кекештетё	2015														
Kecskemét	1963 - 2001	26	26	30	40	51	68	50	50	38	34	46	43	**514**	37/1998; 1999
Кечкемет	2015														
Debrecen	1963 - 2001	36	30	32	47	63	81	61	59	41	33	44	47	**588**	37/1998; 1999
Дебрецен	2015														

Messstelle Station météorologique Метеостанция	Beobachtungs-zeitraum Période d'observation Период наблюдения	Mehrjährige mittlere Monatswerte (mm) Valeurs moyennes pluriannuelles des précipitations par mois (mm) Многолетние средние уровни осадков в месяц (мм)												Jahres-summe Somme annuelle Кол-во в год	Ausfalljahre excepté les années за исключением
		I	II	III	IV	V	VI	VII	VIII	IX	X	XI	XII		
KROATIEN / CROATIE / ХОРВАТИЯ															
Puntjarka Пунтиярка	2015														
Zagreb - Gric Загреб-Грич	1963 - 2001 2015	53	47	62	65	80	102	83	93	90	72	83	71	**900**	30/1991-1999
Parg Парг	1963 - 2001 2015	128	124	141	138	136	156	121	143	177	190	213	152	**1816**	30/1991-1999
Brod Moravice Брод Моравице	2015														
Lipik Липик	2015														
Sl. Brod Сл. Брод	1961 - 2001 2015	49	41	52	60	70	86	82	66	65	51	65	57	**742**	32/1991-1999.
MONTENEGRO / MONTENEGRO / ЧЕРНОГОРИЯ															
Kolasin Колашин	1963 - 2001 2015	208	194	177	209	123	104	71	88	156	213	295	277	**2116**	38/1997
Zabljak Жабляк	1963 - 2001 2015	106	103	105	134	101	91	81	80	118	153	201	161	**1436**	38/1997
Pljevlja Плевля	1963 - 2001 2015	52	49	44	61	63	85	70	66	75	66	78	62	**750**	38/1997
Bijelo Polje Бьело Поле	1963 - 2001 2015	74	67	56	80	73	77	69	61	81	72	109	91	**910**	35/1992; 1995-1997
SERBIEN / SERBIE / СЕРБИЯ															
Sjenica Сеница	1925 - 2014 2015	46 63	42 78	44 80	51 65	77 42	78 78	65 29	62 75	61 44	67 109	69 73	57 3	**718** **740**	1935-1937;1941-1945
Beograd Белград	1888 - 2014 2015	45 49	40 52	45 133	56 31	72 81	86 39	66 11	54 50	50 101	55 72	53 63	54 4	**675** **684**	
Sremska Mitrovica Сремска Митровица	1925 - 2014 2015	40 60	37 65	39 37	49 26	64 93	80 21	60 15	56 93	49 76	51 72	54 66	52 2	**632** **626**	
Zlatibor - Palisad Златибор Палисад	1950 - 2014 2015	63 64	63 81	65 148	76 83	103 44	104 130	97 10	75 115	91 98	76 92	84 66	76 5	**974** **934**	
Kraljevo Кралево	1926 - 2014 2015	49 43	46 66	50 164	62 64	84 91	91 90	74 9	61 37	58 84	57 57	56 64	58 9	**746** **778**	1941-1943
Vranje Вранье	1926 - 2014 2015	40 65	39 76	40 95	52 32	65 33	65 27	45 6	39 46	47 80	58 145	58 77	55 1	**601** **682**	1941-1944
Dimitrovgrad Димитровград	1926 - 2014 2015	39 53	38 50	41 93	54 68	78 90	81 59	55 38	47 67	43 86	49 115	52 78	50 3	**629** **799**	1941-1944
Nis Ниш	1925 - 2014 2015	39 60	38 45	39 90	52 34	68 40	64 66	43 8	43 44	44 59	49 81	52 60	53 2	**588** **588**	1941-1948
Smederevska Palanka Смедеревска Паланка	1926 - 2014 2015	42 48	39 50	42 102	52 31	69 59	82 84	61 2	51 65	50 103	51 74	50 41	52 9	**642** **668**	1932-1933;1941-1943
Veliko Gradište Велико Градиште	1926 - 2014 2015	46 67	42 34	42 54	54 32	75 69	81 24	67 3	56 25	50 57	50 60	48 51	54 5	**664** **481**	1941-1945
Crni Vrh Црни Верх	1967 - 2014 2015	46 59	47 53	51 74	70 55	94 72	105 63	81 10	63 66	71 117	64 142	60 52	58 4	**806** **765**	
BULGARIEN / BULGARIE / БОЛГАРИЯ															
Novo Selo Ново Село	2015	44	59	69	33	44	44	3	40	93	98	101	0	**628**	
Lom Лом	2015	25	51	133	24	16	77	20	51	73	78	84	0	**634**	
Svistov Свиштов	2015	25	40	61	26	39	53	26	65	122	73	59	2	**590**	
Russe / Roussé Русе	2015	20	58	69	41	15	51	62	164	153	73	64	1	**770**	
Silistra Силистра	2015	43	79	88	44	48	52	29	14	53	85	100	3	**638**	

Messstelle Station météorologique Метеостанция	Beobachtungs-zeitraum Période d'observation Период наблюдения	Mehrjährige mittlere Monatswerte (mm) Valeurs moyennes pluriannuelles des précipitations par mois (mm) Многолетние средние уровни осадков в месяц (мм)												Jahres-summe Somme annuelle Кол-во в год	Ausfalljahre excepté les années за исключением
		I	II	III	IV	V	VI	VII	VIII	IX	X	XI	XII		
RUMÄNIEN / ROUMANIE / РУМЫНИЯ															
Drobeta - Turnu Severin	1991 - 2001	36	25	31	56	59	66	77	31	55	37	47	66	**584**	
Дробета - Турну Северин	2000 - 2009	48	33	39	54	54	70	52	57	61	56	55	71	**651**	
	2015	56	61	53	29	61	25	14	48	109	139	84	1	**680**	
Calafat	1991 - 2001	29	20	31	48	49	48	54	37	47	28	40	47	**478**	
Калафат	2000 - 2009	36	27	28	43	49	65	55	58	58	57	37	49	**561**	
	2015	29	61	64	31	24	80	7	38	56	81	91	0	**561**	
Giurgiu	1991 - 2001	26	36	40	51	60	76	64	29	55	46	49	45	**574**	
Джурджу	2000 - 2009	51	31	47	38	49	53	64	55	67	49	46	47	**597**	
	2015	21	48	66	41	19	48	15	145	154	78	65	1	**700**	
Călăraşi	1991 - 2001	23	22	42	47	41	62	40	34	57	34	48	39	**490**	
Кэлэраши	2000 - 2009	39	23	39	41	42	57	48	51	67	45	41	40	**534**	
	2015	43	69	98	51	17	82	22	46	62	77	94	4	**665**	
Hârşova	1991 - 2001	14	11	28	32	40	50	60	25	36	25	34	28	**383**	
Хыршова	2000 - 2009	26	18	35	32	34	42	55	35	50	34	41	35	**437**	
	2015	25	49	72	53	18	57	27	22	48	87	82	6	**545**	
Galaţi	1991 - 2001	22	21	30	44	61	72	51	36	54	42	32	34	**498**	
Галац	2000 - 2009	35	22	38	37	37	51	62	43	61	38	38	38	**500**	
	2015	24	45	77	37	11	60	22	24	24	92	122	2	**540**	
Tulcea	1991 - 2001	18	20	31	34	40	66	61	43	54	32	44	34	**477**	
Тульчеа	2000 - 2009	35	22	37	33	36	43	55	34	54	35	43	46	**474**	
	2015	22	72	95	59	5	28	21	19	28	117	114	3	**582**	
Sulina	1991 - 2001	9	12	14	14	19	28	16	26	25	15	27	18	**224**	
Сулина	2000 - 2009	16	10	22	10	11	19	16	23	17	15	17	21	**200**	
	2015	17	24	46	40	4	2	28	23	2	40	39	0	**267**	
REPUBLIK MOLDAU / REPUBLIQUE DE MOLDOVA / РЕСПУБЛИКА МОЛДОВА															
UKRAINE / UKRAINE / УКРАИНА															
Ismaïl	1945 - 2001	30	34	29	35	46	61	49	36	38	27	38	37	**461**	
Измаил	2015	16	46	61	44	14	40	44	18	21	106	81	0	**490**	
Vilkovo	1945 - 2001	34	38	28	33	40	47	40	37	41	27	41	39	**445**	
Вилково	2015	38	63	54	66	12	30	59	13	5	162	74	1	**576**	

* Quelle: Deutscher Wetterdienst
* Источник: Метеорологическая служба Германии
* Source: Service météorologique allemand

III.1.6
Durchschnittliche Anzahl der Nebeltage nach den wichtigsten hydrologischen Messstellen der Donau
Nombre moyen de jours avec brouillard d'après les principales stations hydrométriques du Danube
Среднее количество дней с туманами по основным водомерным постам Дуная

Hydrologische Messstelle Station hydrométrique Водомерный пост		Beobachtungs-zeitraum Période d'observation Период наблюдения	I	II	III	IV	V	VI	VII	VIII	IX	X	XI	XII	Jahreswert Annuel Годовой
Regensburg	Регенсбург	1961-2013													**64**
		2015	*												
Aschach	Ашах	2010-2014													**8**
		2015													**4**
Ottensheim	Оттенсгейм	2010-2014													**42**
		2015													**44**
Abwinden	Абвинден	2010-2014													**20**
		2015													**28**
Wallsee	Вальзе	2010-2014													**48**
		2015													**35**
Persenbeug	Перзенбёйг	2010-2014													**16**
		2015													**16**
Melk	Мельк	2010-2014													**32**
		2015													**31**
Altenwörth	Альтенвёрт	2010-2014													**16**
		2015													**14**
Greifenstein	Грейфенштейн	2010-2014													**40**
		2015													**40**
Freudenau	Фрёйденау	2010-2014													**33**
		2015													**32**
Bratislava	Братислава	2000 - 2012	8	7	3	3	3	2	2	3	5	8	8	10	**60**
		2015	1	1	0	0	0	0	0	0	1	3	4	6	**16**
Budapest	Будапешт														
		2015													
Vukovar	Вуковар														
		2015													
Ilok	Илок														
		2015													
Novi Sad	Нови Сад	1946 - 2014	6	4	2	1	0	1	0	1	1	3	5	6	**29**
		2015	5	5	2	1	0	0	1	0	1	10	6	20	**51**
Beograd	Белград	1946 - 2014	6	4	1	1	0	0	0	0	1	2	5	7	**29**
		2015	5	2	2	0	0	0	0	0	0	5	6	17	**37**
Veliko Gradište	Велико	1949 - 2014	4	3	1	1	1	1	1	1	2	3	3	4	**25**
	Градиште	2015	4	1	1	2	5	1	0	0	0	7	8	16	**45**
Drobeta -	Дробета -	1926 - 2011	9	6	3	1	0	0	0	0	1	4	6	8	**38**
Turnu Severin	Турну Северин	2002 - 2010	5	3	1	0	0	0	0	0	0	2	5	6	**22**
		2015	7	4	1	0	0	0	0	0	0	3	0	5	**20**
Novo Selo	Ново Село	1964 - 2002	9	7	4	1	0	0	0	0	1	5	9	8	**46**
		2015	5	3	0	0	0	0	0	0	0	5	3	4	**20**
Vidin	Видин														
		2015													
Calafat	Калафат	1937 - 2011	9	7	3	1	0	0	0	0	1	5	8	11	**46**
		2002 - 2010	10	6	1	1	0	0	0	0	1	6	9	9	**45**
		2015	9	6	1	0	0	0	0	0	3	5	8	7	**39**
Lom	Лом	1931 - 1990	9	7	4	1	0	0	0	0	1	7	8	9	**46**
		1961-2000	10	5	3	1	0	0	0	0	1	5	6	8	**41**
		2001-2010	8	5	1	1	0	0	0	0	2	6	7	8	**37**
		2015	7	8	2	0	0	0	0	0	3	5	6	7	**38**
Oryahovo	Оряхово														
		2015	6	6	2	0	0	0	0	0	1	4	8	7	**34**
Turnu Măgurele	Турну Мэгуреле	1936 - 2011	10	6	2	1	1	0	0	0	1	4	8	10	**44**
		2002 - 2010	11	7	2	1	1	0	0	0	1	6	10	11	**50**
		2015	14	9	3	1	0	0	0	0	1	4	6	10	**48**
Svistov	Свиштов	1931 - 1990*1)	10	6	3	1	1	0	0	0	1	6	10	11	**49**
		1961-2000	12	8	5	1	1	0	0	0	2	7	9	11	**56**
		2001-2010	9	5	2	1	1	0	0	0	1	5	9	9	**41**
		2015	8	5	1	0	0	0	0	0	2	7	9	8	**40**
Russe / Roussé	Русе	1931 - 1990	11	7	4	1	1	0	0	0	1	6	9	11	**51**
		1961-2000	10	7	3	0	0	0	0	0	1	4	5	9	**38**
		2001-2010	7	4	1	0	0	0	0	0	1	3	6	7	**30**
		2015	9	7	2	0	0	0	0	0	1	3	5	6	**33**
Giurgiu	Джурджу	1930 - 2011	8	5	2	1	0	0	0	0	1	3	7	8	**37**
		2002 - 2010	9	5	1	0	0	0	0	0	1	3	7	8	**34**
		2015	6	2	0	0	0	0	0	0	2	3	4	7	**24**
Silistra	Силистра	1961 - 1990	6	4	2	1	1	0	0	1	1	2	5	6	**28**
		1961-2000	6	4	2	1	1	0	0	0	1	3	6	6	**29**
		2001-2010	6	3	1	1	1	0	0	0	0	3	4	6	**24**
		2015	7	2	1	0	0	0	0	0	1	1	3	5	**20**

Hydrologische Messstelle Station hydrométrique Водомерный пост		Beobachtungs-zeitraum Période d'observation Период наблюдения	I	II	III	IV	V	VI	VII	VIII	IX	X	XI	XII	Jahreswert Annuel Годовой
Călăraşi	Кэлэраши	1921 - 2011	8	5	3	1	1	0	0	1	2	4	7	8	**40**
		2002 - 2010	7	4	1	1	1	0	1	1	1	4	6	7	**34**
		2015	9	2	1	0	0	0	0	0	6	2	4	9	**33**
Cernavoda	Чернавода	1991 - 2008	6	3	1	2	1	0	1	1	1	4	6	7	**32**
		2002 - 2008	8	3	2	2	1	0	1	2	1	4	7	9	**42**
		2015	-	-	-	-	-	-	-	-	-	-	-	-	**-**
Hârşova	Хыршова	1951 - 2008	5	3	2	1	1	0	0	1	1	4	5	6	**31**
		2002 - 2008	3	1	1	1	0	0	0	0	1	3	3	4	**16**
		2015	-	-	-	-	-	-	-	-	-	-	-	-	**-**
Galaţi	Галац	1926 - 2011	10	7	4	2	1	0	0	1	2	5	8	10	**49**
		2002 - 2010	8	6	2	1	1	1	0	1	1	4	9	8	**41**
		2015	11	6	0	1	0	0	0	0	6	2	5	10	**41**
Tulcea	Тульчеа	1941 - 2011	5	4	3	2	1	1	1	2	3	5	6	5	**37**
		2002 - 2010	5	3	2	2	2	1	1	3	3	5	6	5	**39**
		2015	10	3	1	1	0	0	0	2	6	3	4	6	**36**
Sulina	Сулина	1921 - 2011	4	4	3	2	1	0	1	1	2	3	4	5	**29**
		2002 - 2010	3	4	2	1	0	0	0	0	1	1	3	3	**17**
		2015	8	2	2	1	1	0	0	0	0	1	1	2	**18**
Ismaïl	Измаил	1945 - 2001	7	5	5	3	2	1	1	2	3	5	7	8	**47**
		2000 - 2006	7	3	1	3	1	1	1	1	2	3	5	4	**32**
		2015	12	4	1	2	3	2	1	2	8	6	2	7	**50**
Vilkovo	Вилково	1945 - 2001	5	4	4	2	2	1	1	1	5	4	5	6	**37**
		2000 - 2006	3	3	2	2	0	0	0	1	1	3	5	3	**24**
		2015	7	1	1	1	0	0	0	1	7	1	2	6	**27**

* Die Aufzeichnungen der Nebeltage wurde 2014 vom Deutschen Wetterdienst eingestellt
* Les enregistrements des jours de brouillard ont été arrêtés en 2014 par le service météorologique allemand.
* Наблюдение за количеством туманных дней было остановлено в 2014 году немецкой метеорологической службой!

III.2

TAGESWERTE DER WASSERSTÄNDE UND DER ABFLÜSSE - HÄUFIGKEIT UND ÜBERSCHREITUNGSDAUER

NIVEAUX ET DEBITS JOURNALIERS. FREQUENCE ET DUREE

ЕЖЕДНЕВНЫЕ УРОВНИ И РАСХОДЫ ВОДЫ. ПОВТОРЯЕМОСТЬ И ОБЕСПЕЧЕННОСТЬ

Deutschland / Allemagne / Германия

Hydrologische Messstelle Station hydrométrique Водомерный пост	**KELHEIM** **КЕЛЬХЕЙМ**	Beginn der Messungen / Année de construction / Год основания	*1938*		
		Entfernung von Sulina / Distance de Sulina / Расстояние от Сулины km км	2 414,840		
		Absoluter Nullpunkt / Cote du «0» absolu / Абсолютная отметка «0» m м	N	337,10	
Fläche des Einzugsgebiets / Superficie du bassin hydrographique / Площадь водосборного бассейна km^2 $км^2$	22 950	Höhe d. RNW-HSW / Cote de l'ENR-HNN / Отметка НСРУ-ВСУ cm см	**250**	*1981-2010*	

Hauptwerte der Wasserstände / Niveaux d'eau caractéristiques / Характерные уровни воды cm см				**Hauptwerte der Abflüsse / Débits d'eau caractéristiques / Характерные расходы воды m^3/s $м^3/с$**		
725	**796**	**729**	Maximum / Наивысший (MAX)	**1430**	**2140**	**1850**
13.06.1965	24.05.1999	25.08.2005		28.03.1988	24.05.1999	25.08.2005
196	**197**	**192**	Minimum / Наинизший (MIN)	**92**	**102**	**94**
	17.08.1998	25.08.2003		07.03.1963	17.08.1998	25.08.2003
308	**305**	**296**	Mittel / Moyenne / Средний (AVE)	**340**	**339**	**335**
1938 - 1990	*1991 - 2000*	*2001 - 2010*	berücksichtigter Zeitraum / Période de calcul / Период наблюдений	*1961 - 1990*	*1991 - 2000*	*2001 - 2010*

I	II	III	IV	V	VI	VII	VIII	IX	X	XI	XII	Datum Date Дата	I	II	III	IV	V	VI	VII	VIII	IX	X	XI	XII
252	314	279	359	315	305	285	233	218	223	230	271	**1**	220	379	286	510	381	352	300	173	148	159	174	273
254	308	299	355	406	308	282	228	226	225	231	288	**2**	224	363	340	497	652	362	293	163	165	163	176	315
283	307	418	362	479	308	279	230	225	222	230	284	**3**	299	362	690	516	886	361	283	168	164	157	173	305
399	305	388	357	500	304	270	233	233	220	225	268	**4**	636	355	597	501	959	351	262	173	182	151	162	263
496	300	358	366	473	302	264	226	251	221	225	256	**5**	948	342	507	529	867	343	247	165	224	152	163	234
434	292	336	349	442	298	253	221	241	220	218	251	**6**	742	321	441	477	765	333	219	154	200	150	147	222
390	288	317	330	478	305	259	218	261	237	221	248	**7**	603	310	389	423	884	353	236	148	246	190	154	215
350	280	304	315	436	316	258	216	271	239	220	244	**8**	483	289	352	380	747	382	233	143	272	194	152	205
358	275	302	310	392	342	256	213	254	232	216	242	**9**	506	277	346	365	607	458	228	138	231	178	143	202
400	277	305	305	368	318	254	214	240	224	217	249	**10**	634	283	355	353	534	388	223	140	196	159	145	218
432	275	304	304	346	310	249	238	236	222	217	245	**11**	734	277	354	351	468	366	210	193	188	154	145	207
444	275	308	310	347	301	245	246	233	219	219	241	**12**	774	278	364	367	470	343	201	211	179	148	150	198
420	274	307	306	339	300	241	231	225	217	218	238	**13**	698	273	362	356	447	340	192	176	163	146	147	193
391	271	296	306	341	298	235	226	229	233	217	235	**14**	607	268	331	355	453	335	179	165	172	181	145	184
368	264	288	304	360	314	234	238	243	254	215	243	**15**	536	248	310	349	509	378	177	192	204	230	141	203
357	263	285	308	408	351	234	261	245	251	217	238	**16**	505	246	304	360	656	483	176	249	209	221	144	191
343	266	289	305	381	340	233	295	237	250	218	244	**17**	463	255	313	354	572	450	173	334	190	219	148	206
351	264	287	343	354	311	231	293	232	245	220	276	**18**	487	248	307	460	491	368	169	328	178	207	150	284
349	264	289	347	341	312	232	279	228	253	216	265	**19**	480	249	312	471	455	372	172	293	168	227	142	256
336	265	294	312	357	330	231	286	226	273	229	256	**20**	442	253	326	373	501	422	169	312	165	275	171	235
329	264	292	299	441	346	228	269	225	260	343	251	**21**	421	250	322	336	761	469	162	268	163	243	474	223
322	262	286	292	421	353	227	259	224	247	376	250	**22**	402	245	305	319	698	488	160	242	160	213	568	220
314	265	294	287	380	370	233	244	232	243	311	246	**23**	380	253	325	303	571	539	173	208	178	204	376	210
305	274	294	286	361	422	242	241	248	237	287	238	**24**	356	275	327	302	514	700	194	199	216	190	313	191
302	283	284	284	347	355	238	245	244	237	266	233	**25**	348	296	300	297	472	495	185	209	205	190	259	180
299	286	281	282	342	329	233	237	229	239	257	230	**26**	338	305	293	293	455	419	174	190	171	193	236	174
297	279	282	283	370	311	230	236	227	246	255	227	**27**	334	288	294	294	538	368	167	189	166	211	233	167
298	278	280	311	354	311	228	232	228	248	252	225	**28**	336	284	290	371	492	369	163	180	168	214	225	163
299		273	363	333	302	229	226	227	241	255	226	**29**	338		273	520	432	343	166	165	167	199	231	164
311		292	326	322	292	232	222	227	232	249	225	**30**	372		321	412	400	317	172	156	167	178	218	162
326		380		314		229	218		230		224	**31**	414		572		378		166	149		173		161
I	**II**	**III**	**IV**	**V**	**VI**	**VII**	**VIII**	**IX**	**X**	**XI**	**XII**		**I**	**II**	**III**	**IV**	**V**	**VI**	**VII**	**VIII**	**IX**	**X**	**XI**	**XII**
509	317	437	379	507	442	294	299	273	276	425	291	MAX	948	379	690	529	959	700	300	334	272	275	568	315
349	279	306	319	382	322	244	240	236	237	242	247	AVE	486	288	362	393	581	402	201	199	187	189	207	214
249	258	268	281	309	285	223	210	215	216	213	222	MIN	220	245	273	293	378	317	160	138	148	146	141	161
MIN	213	210		AVE	284	241		MAX	500	509		**2015**	MIN	138			AVE	309			MAX	959		

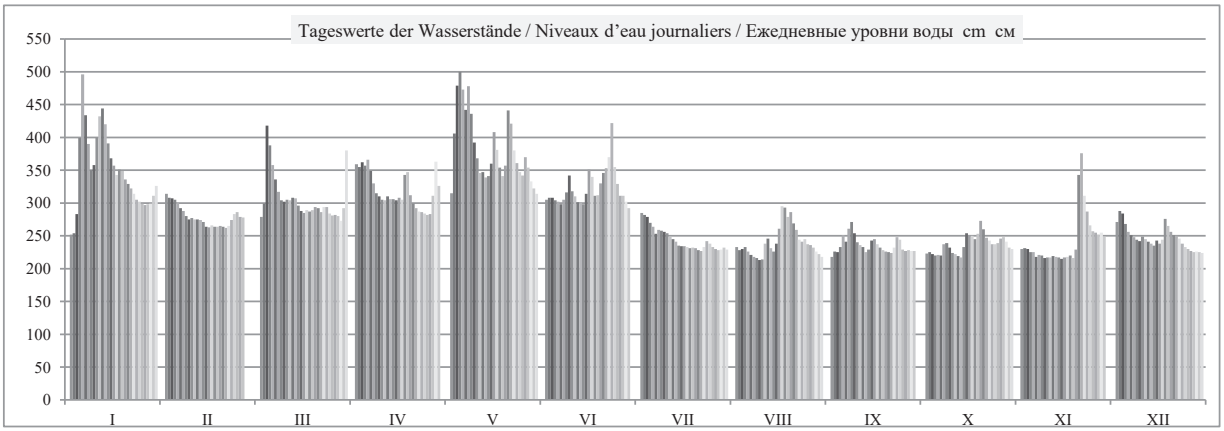

	HSW ВСУ	I	II	III	IV	V	VI	VII	VIII	IX	X	XI	XII	2015
Tage mit Überschreitung des HSW / Jours où le HNN (HSW) a été dépassé / Дни, когда был превышен ВСУ (HSW)	480	1	0	0	0	1	0	0	0	0	0	0	0	**2**
Tage mit Unterschreitung des RNW / Jours où l'ENR n'a pas été atteint / Дни, когда не был достигнут НСРУ		0	0	0	0	0	0	21	24	26	25	21	20	**137**
Tage mit Überschreitung des HSW / Jours où le HNN a été dépassé / Дни, когда был превышен ВСУ (HNN)		0	0	0	0	0	0	0	0	0	0	0	0	**0**

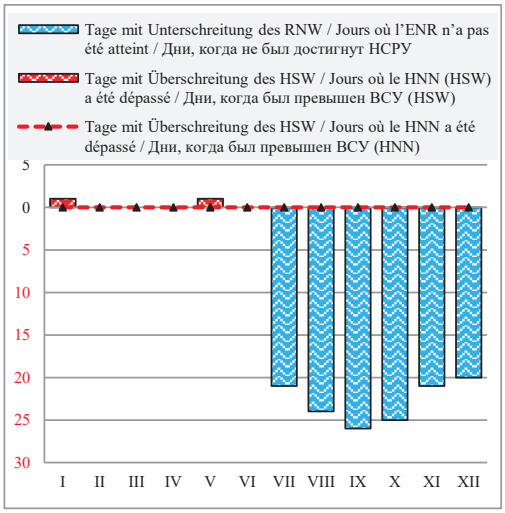

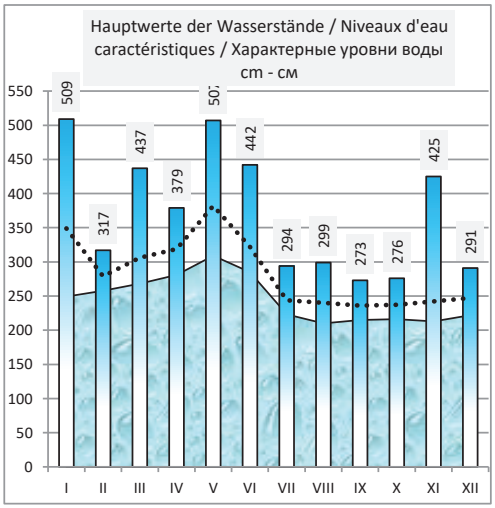

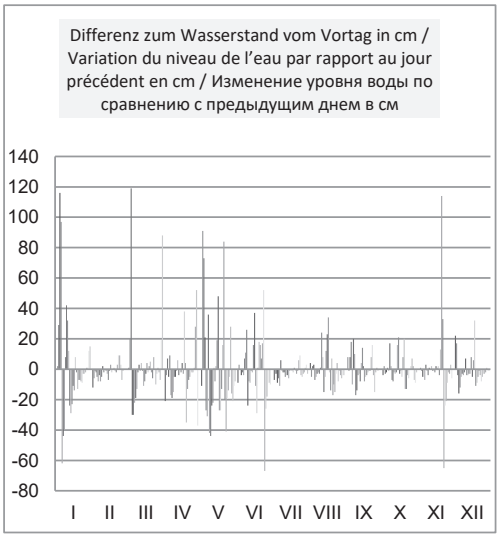

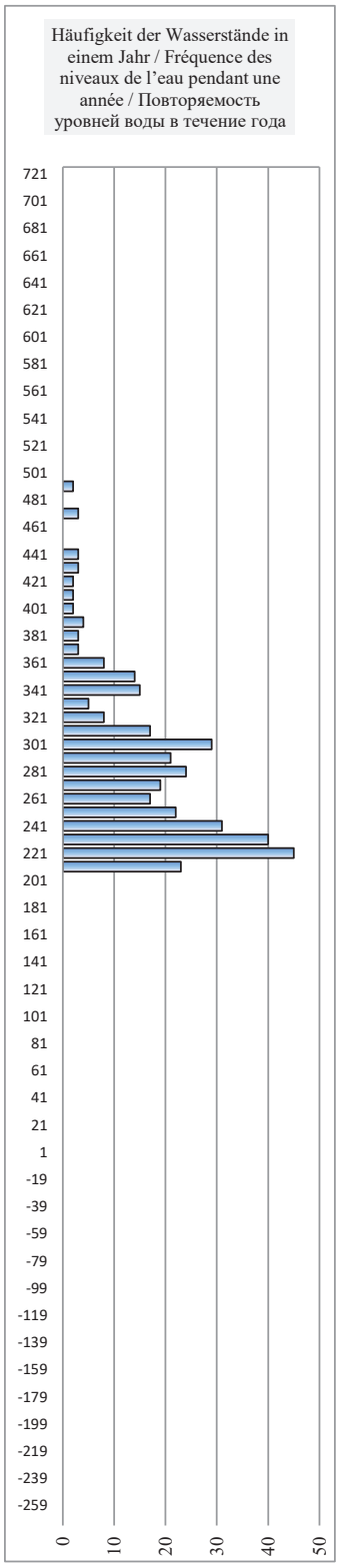

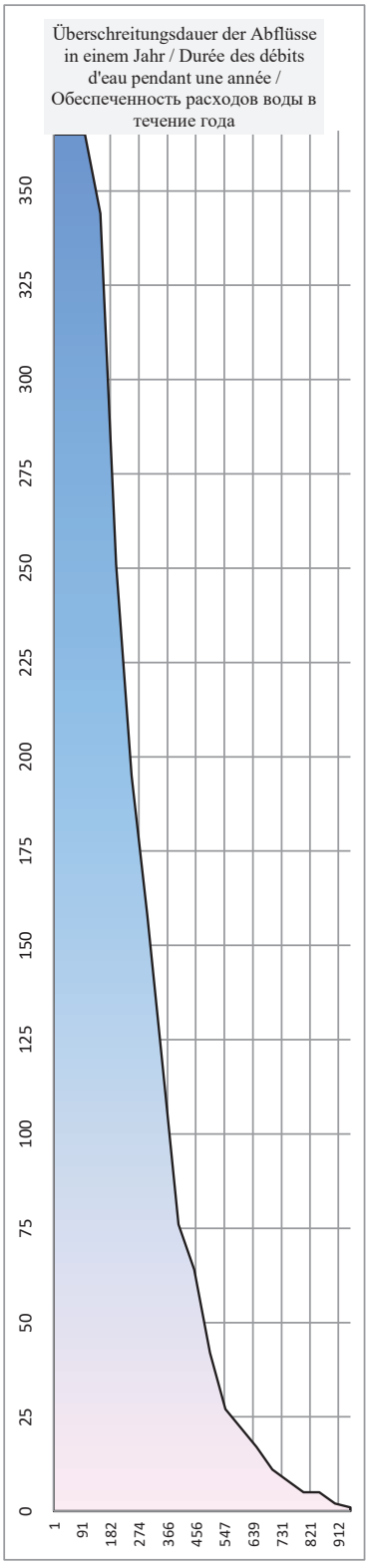

Deutschland / Allemagne / Германия

Hydrologische Messstelle Station hydrométrique Водомерный пост	**OBERNDORF** **ОБЕРНДОРФ**	Beginn der Messungen / Année de construction / Год основания	*1975*		
		Entfernung von Sulina / Distance de Sulina / Расстояние от Сулины km км	2 397,380		
		Absoluter Nullpunkt / Cote du «0» absolu / Абсолютная отметка «0» m м	N	331,15	
Fläche des Einzugsgebiets / Superficie du bassin hydrographique / Площадь водосборного бассейна km^2 $км^2$	26 448	Höhe d. RNW-HSW / Cote de l'ENR-HNN / Отметка НСРУ-ВСУ cm см	**170**	*1981-2010*	

Hauptwerte der Wasserstände / Niveaux d'eau caractéristiques / Характерные уровни воды cm см				**Hauptwerte der Abflüsse / Débits d'eau caractéristiques / Характерные расходы воды m^3/s $м^3/с$**		
737	**730**	**664**	Maximum / Наивысший (MAX)		**2070**	**1750**
11.06.1965	24.05.1999	26.08.2005			24.05.1999	25.08.2005
	139	**143**	Minimum / Наинизший (MIN)			**122**
	12.08.1998	25.08.2003				25.08.2003
	231	**226**	Mittel / Moyenne / Средний (AVE)			**350**
1975 - 1990	*1991 - 2000*	*2001 - 2010*	berücksichtigter Zeitraum / Période de calcul / Период наблюдений	*... - 1990*	*1991 - 2000*	*2001 - 2010*

I	II	III	IV	V	VI	VII	VIII	IX	X	XI	XII	Datum Date Дата	I	II	III	IV	V	VI	VII	VIII	IX	X	XI	XII
180	240	205	282	234	224	206	162	158	159	165	196	**1**	211	387	284	515	369	341	287	160	151	151	167	258
181	235	219	279	315	226	204	159	161	158	166	212	**2**	214	372	324	506	618	346	279	151	158	148	170	305
204	231	337	284	396	226	197	159	159	155	165	208	**3**	281	361	687	522	876	346	259	153	153	141	167	293
307	229	316	282	419	219	191	161	163	158	160	192	**4**	597	355	621	515	952	324	241	157	164	148	153	245
418	225	286	289	397	218	184	157	172	159	163	183	**5**	947	344	526	536	881	323	222	146	191	153	162	220
364	216	262	276	362	215	176	156	165	159	158	179	**6**	775	316	456	498	765	314	198	143	170	151	148	208
318	215	245	255	400	221	182	153	182	169	157	177	**7**	626	312	403	433	888	330	217	136	216	180	147	201
275	209	232	238	360	235	184	153	190	169	158	173	**8**	495	294	366	383	761	373	221	134	240	180	149	189
281	202	229	232	315	264	181	154	178	165	157	172	**9**	514	274	356	365	618	461	214	137	204	167	145	187
332	204	232	230	290	240	178	155	169	159	157	159	**10**	671	281	364	359	540	388	205	140	180	151	147	190
366	202	230	229	267	230	172	164	164	157	154	173	**11**	779	273	359	356	470	359	187	165	166	145	137	191
379	202	232	236	265	219	171	168	159	158	154	169	**12**	821	275	365	377	465	326	185	176	151	148	138	179
357	199	232	231	258	216	169	157	156	157	153	168	**13**	750	265	364	360	443	317	179	147	143	146	135	176
327	198	222	230	259	216	165	157	164	167	151	168	**14**	654	263	335	358	445	316	169	146	164	173	131	176
300	192	215	227	274	230	164	161	171	181	152	172	**15**	571	245	312	350	491	357	165	156	184	212	133	186
291	193	213	231	327	267	163	181	171	178	155	168	**16**	544	249	306	362	655	470	163	215	184	205	140	175
273	194	214	228	298	258	161	208	165	176	153	170	**17**	489	252	309	353	565	444	156	292	167	200	134	182
279	193	209	262	272	230	158	209	162	173	154	198	**18**	506	246	296	455	486	358	149	295	158	189	138	261
280	191	211	270	258	228	160	197	159	177	151	187	**19**	508	242	300	480	442	353	153	258	151	202	130	231
265	191	216	236	269	246	161	203	159	196	162	182	**20**	464	242	315	375	477	407	156	276	153	255	160	217
258	193	214	224	353	258	160	186	161	185	251	179	**21**	443	246	311	339	737	443	153	229	158	225	424	206
249	190	210	217	340	270	157	179	160	174	305	176	**22**	417	240	297	319	695	480	145	218	155	193	587	199
241	195	216	211	297	285	163	167	164	172	235	173	**23**	392	254	317	302	561	524	162	185	166	188	374	191
235	201	216	210	279	341	165	170	177	168	211	166	**24**	372	272	317	299	506	698	167	192	200	177	300	171
230	207	207	210	264	274	166	171	170	169	192	165	**25**	359	290	288	297	461	492	171	196	181	179	246	166
228	213	205	207	258	247	160	168	158	169	183	164	**26**	351	306	283	289	443	409	155	187	149	180	220	164
225	205	203	207	285	232	158	166	158	174	181	161	**27**	343	282	276	289	524	363	149	180	148	192	214	157
226	203	203	231	273	229	159	162	162	174	178	160	**28**	345	278	276	361	487	354	150	170	160	194	205	155
227		199	287	249	222	161	157	162	171	181	159	**29**	349		265	530	415	335	157	156	161	184	212	151
236		211	247	239	211	160	157	162	164	176	159	**30**	377		303	410	386	300	153	157	160	165	200	151
255		297		231		158	156		163		159	**31**	434		562		362		149	147		163		152
I	**II**	**III**	**IV**	**V**	**VI**	**VII**	**VIII**	**IX**	**X**	**XI**	**XII**		**I**	**II**	**III**	**IV**	**V**	**VI**	**VII**	**VIII**	**IX**	**X**	**XI**	**XII**
433	246	361	299	429	364	216	223	199	201	346	223	MAX	947	387	687	536	952	698	287	295	240	255	587	305
277	206	230	243	300	240	171	168	165	168	175	175	AVE	503	286	359	396	574	388	184	181	170	177	197	198
174	185	189	204	227	202	151	147	150	150	146	153	MIN	211	240	265	289	362	300	145	134	143	141	130	151
MIN	151	146		AVE	210	170		MAX	419	433		**2015**	MIN	130			AVE	301			MAX	952		

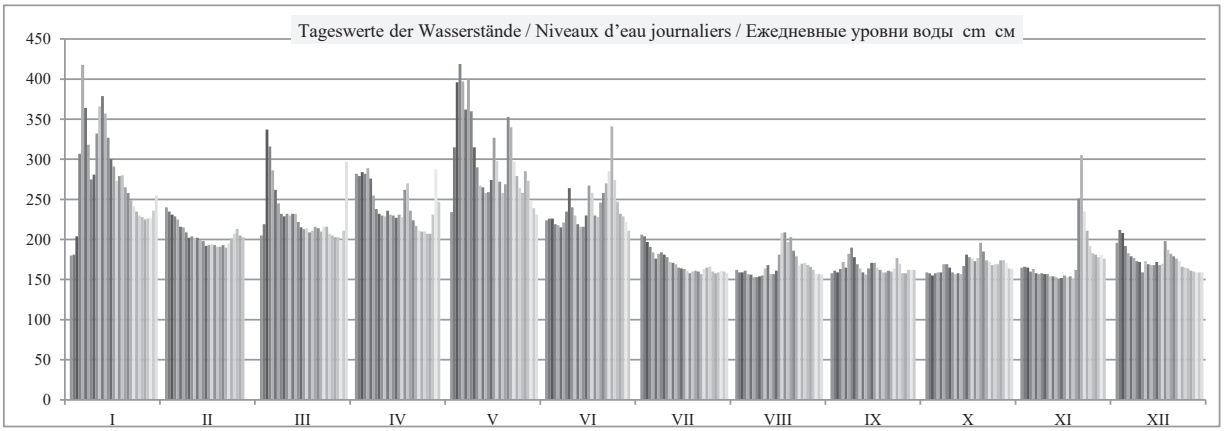

	HSW ВСУ	I	II	III	IV	V	VI	VII	VIII	IX	X	XI	XII	2015
Tage mit Überschreitung des HSW / Jours où le HNN (HSW) a été dépassé / Дни, когда был превышен ВСУ (HSW)	480	0	0	0	0	0	0	0	0	0	0	0	0	**0**
Tage mit Unterschreitung des RNW / Jours où l'ENR n'a pas été atteint / Дни, когда не был достигнут НСРУ		0	0	0	0	0	0	19	22	22	19	20	13	**115**
Tage mit Überschreitung des HSW / Jours où le HNN a été dépassé / Дни, когда был превышен ВСУ (HNN)		0	0	0	0	0	0	0	0	0	0	0	0	**0**

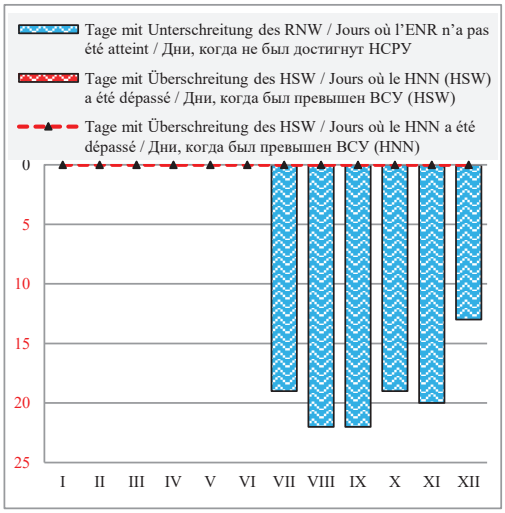

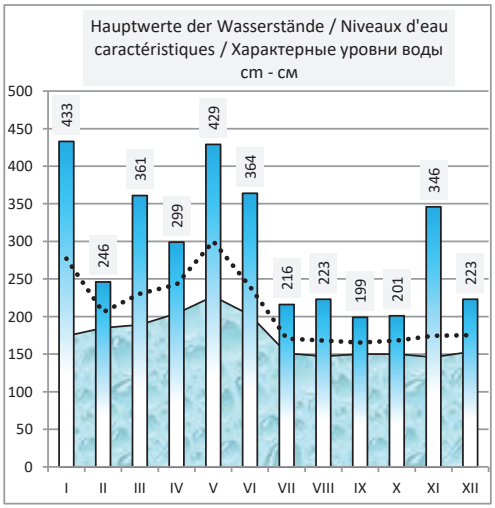

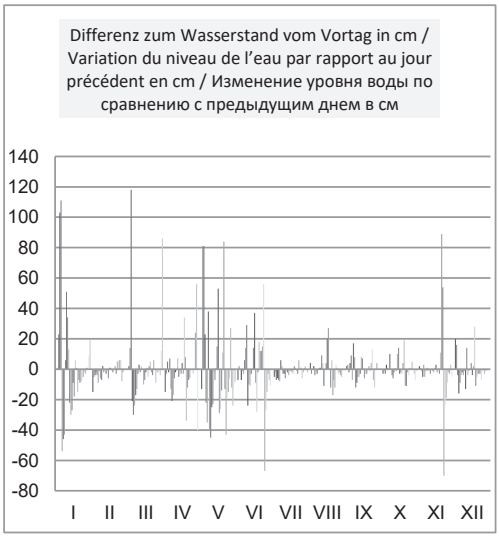

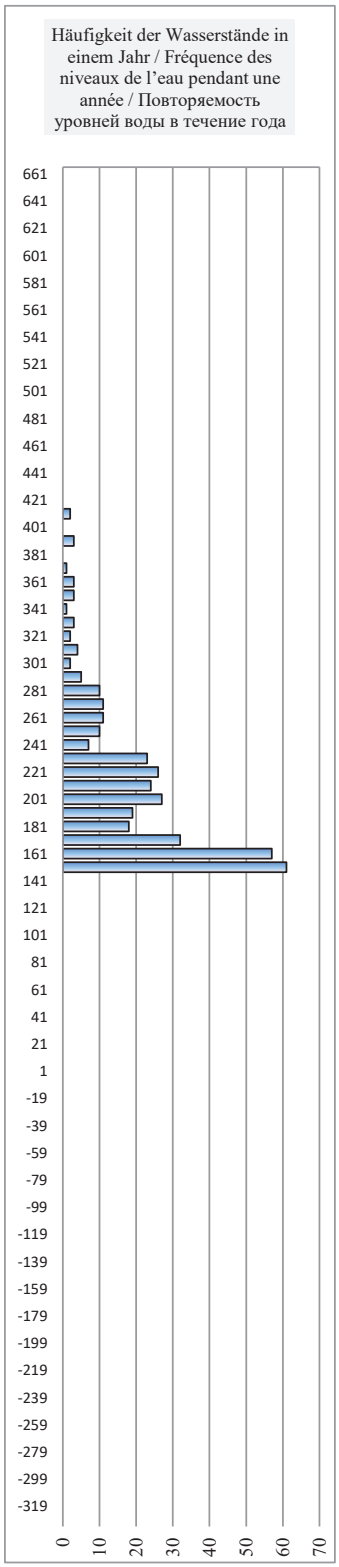

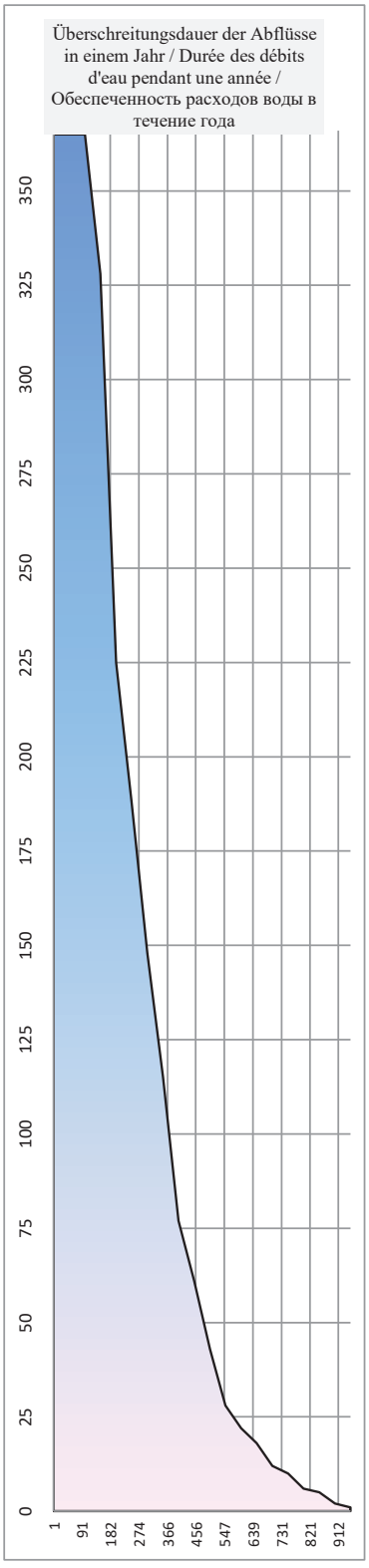

Deutschland / Allemagne / Германия

Hydrologische Messstelle Station hydrométrique Водомерный пост	**REGENSBURG** **SCHWABELWEIS** **РЕГЕНСБУРГ ШВАБЕЛЬВАЙС**	Beginn der Messungen / Année de construction / Год основания		*1928*	
		Entfernung von Sulina / Distance de Sulina / Расстояние от Сулины km км		2 376,490	
		Absoluter Nullpunkt / Cote du «0» absolu / Абсолютная отметка «0» m м		N	324,49
Fläche des Einzugsgebiets / Superficie du bassin hydrographique / Площадь водосборного бассейна km^2 $км^2$	35 399	Höhe d. RNW-HSW / Cote de l'ENR-HNN / Отметка НСРУ-ВСУ cm см	**292**	*1981-2010*	**472**

Hauptwerte der Wasserstände / Niveaux d'eau caractéristiques / Характерные уровни воды cm см				**Hauptwerte der Abflüsse / Débits d'eau caractéristiques / Характерные расходы воды m^3/s $м^3/с$**		
672	**634**	**663**	Maximum / Наивысший (MAX)	**2530**	**2270**	**2360**
28.03.1988	22.12.1993	14.08.2002		28.03.1988	22.12.1993	14.08.2002
47	**268**	**273**	Minimum / Наинизший (MIN)	**96**	**90**	**108**
05.01.1954	27.09.1992	20.09.2003		05.01.1954	27.09.1992	19.09.2003
248	**323**	**320**	Mittel / Moyenne / Средний (AVE)	**443**	**409**	**439**
1928 - 1990	*1991 - 2000*	*2001 - 2010*	berücksichtigter Zeitraum / Période de calcul / Период наблюдений	*1923 - 1990*	*1991 - 2000*	*2001 - 2010*

I	II	III	IV	V	VI	VII	VIII	IX	X	XI	XII	Datum Date Дата	I	II	III	IV	V	VI	VII	VIII	IX	X	XI	XII
293	323	304	353	314	308	302	285	283	289	285	315	**1**	241	476	333	678	412	360	316	242	180	163	151	441
295	319	307	354	349	310	302	283	289	287	288	341	**2**	256	450	354	684	646	378	314	222	238	143	191	616
305	318	375	357	398	310	297	281	288	294	288	342	**3**	342	440	808	700	940	378	278	198	226	208	184	612
354	317	365	353	411	306	295	288	287	297	281	316	**4**	675	433	752	675	1010	348	264	264	214	237	114	434
416	316	346	352	402	306	289	285	292	298	286	306	**5**	1040	429	631	668	961	351	214	236	266	247	165	361
388	312	332	344	380	305	284	278	284	298	289	302	**6**	885	393	537	619	838	340	164	163	186	245	202	330
361	311	323	333	405	307	290	282	289	302	285	301	**7**	726	389	474	542	978	358	228	199	229	283	166	320
339	308	317	325	381	314	293	281	295	292	287	293	**8**	586	364	434	486	844	409	266	191	292	199	183	252
344	305	315	321	355	330	286	283	286	297	283	294	**9**	621	344	421	460	686	521	206	214	204	242	143	253
390	305	316	319	341	321	292	288	289	294	281	300	**10**	894	339	428	447	597	459	262	258	227	214	120	310
432	301	315	318	329	314	287	292	282	287	283	301	**11**	1120	308	418	440	519	407	226	291	161	151	141	322
444	305	318	320	328	308	284	288	286	290	284	296	**12**	1190	339	437	454	511	366	201	255	199	187	159	272
409	302	319	317	324	307	282	277	281	288	284	294	**13**	1000	312	443	432	486	353	179	143	140	167	158	255
380	295	314	316	324	307	283	282	287	295	286	300	**14**	838	260	409	424	482	354	195	188	202	226	177	308
363	298	311	315	329	310	282	291	293	306	287	295	**15**	736	281	384	418	518	380	191	282	265	329	186	266
357	297	310	316	355	326	287	296	292	299	292	293	**16**	701	278	383	428	689	495	247	325	254	270	235	248
345	298	311	314	342	323	280	304	285	300	292	289	**17**	627	281	383	412	602	476	182	386	182	275	242	207
347	300	309	329	330	311	278	304	287	293	282	307	**18**	636	296	373	514	522	386	166	389	204	218	144	365
347	297	309	333	322	310	283	299	292	295	279	303	**19**	639	276	375	544	471	376	224	349	250	236	109	331
339	296	311	316	327	319	285	302	292	307	291	301	**20**	587	263	388	420	504	447	254	369	245	342	229	317
335	300	310	310	372	323	281	292	294	297	337	297	**21**	561	299	382	379	791	476	212	276	261	252	577	284
330	295	309	307	367	328	279	287	290	293	366	296	**22**	523	257	371	357	761	509	189	231	227	225	764	276
325	302	312	306	343	334	286	284	288	290	323	300	**23**	493	319	391	345	608	549	265	201	199	196	492	309
322	304	311	306	333	367	283	283	290	292	310	293	**24**	471	332	390	348	542	758	223	196	210	211	399	247
319	309	308	303	326	333	291	291	287	286	304	290	**25**	449	375	360	323	495	544	301	273	171	162	349	224
318	309	307	304	321	320	284	285	276	287	299	290	**26**	439	370	357	333	462	451	235	210	100	169	315	225
318	300	303	303	334	313	286	293	282	288	295	286	**27**	439	296	326	325	549	404	259	282	105	177	278	186
318	302	304	309	329	312	282	282	287	291	294	284	**28**	438	319	331	372	514	390	211	173	145	209	272	163
316		304	339	317	310	284	277	291	292	296	285	**29**	427		328	587	433	375	233	119	182	221	287	174
322		307	318	314	303	283	275	291	289	295	291	**30**	466		359	439	410	326	226	97	178	191	281	230
330		357		310		278	281		287		295	**31**	522		698		381		168	159		173		269
I	**II**	**III**	**IV**	**V**	**VI**	**VII**	**VIII**	**IX**	**X**	**XI**	**XII**		**I**	**II**	**III**	**IV**	**V**	**VI**	**VII**	**VIII**	**IX**	**X**	**XI**	**XII**
450	326	395	366	419	380	310	315	305	312	390	351	MAX	1190	476	808	700	1010	758	316	389	292	342	764	616
348	305	318	324	346	317	286	287	288	294	294	300	AVE	631	340	434	475	618	424	229	238	203	218	247	303
286	290	297	299	306	299	273	271	266	275	275	281	MIN	241	257	326	323	381	326	164	97	60	143	109	163
MIN	275	266	26.9.15	AVE	309	292		MAX	444	450		**2015**	MIN	97			AVE	364			MAX	1190		

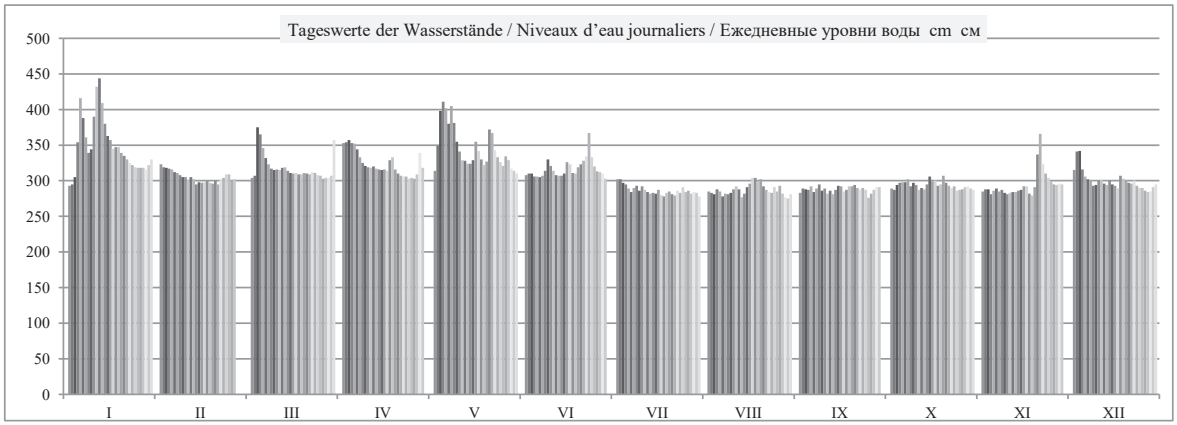

	HSW ВСУ	I	II	III	IV	V	VI	VII	VIII	IX	X	XI	XII	2015
Tage mit Überschreitung des HSW / Jours où le HNN (HSW) a été dépassé / Дни, когда был превышен ВСУ (HSW)	520	0	0	0	0	0	0	0	0	0	0	0	0	**0**
Tage mit Unterschreitung des RNW / Jours où l'ENR n'a pas été atteint / Дни, когда не был достигнут НСРУ		0	0	0	0	0	0	25	23	23	12	18	7	**108**
Tage mit Überschreitung des HSW / Jours où le HNN a été dépassé / Дни, когда был превышен ВСУ (HNN)		0	0	0	0	0	0	0	0	0	0	0	0	**0**

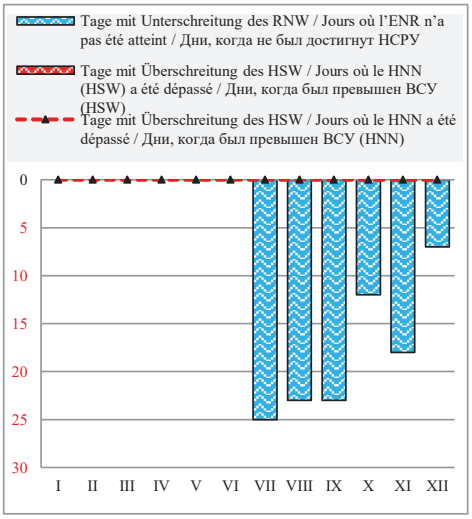

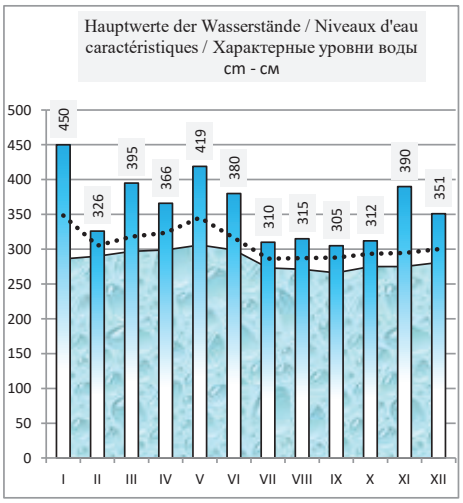

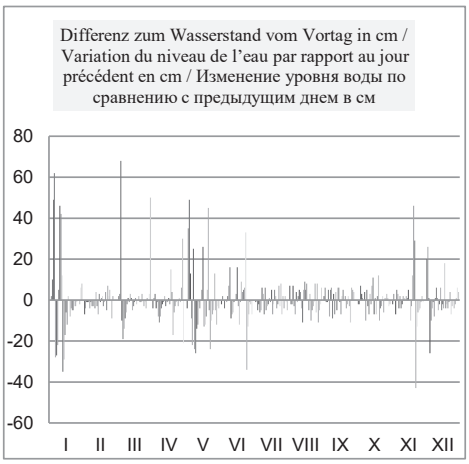

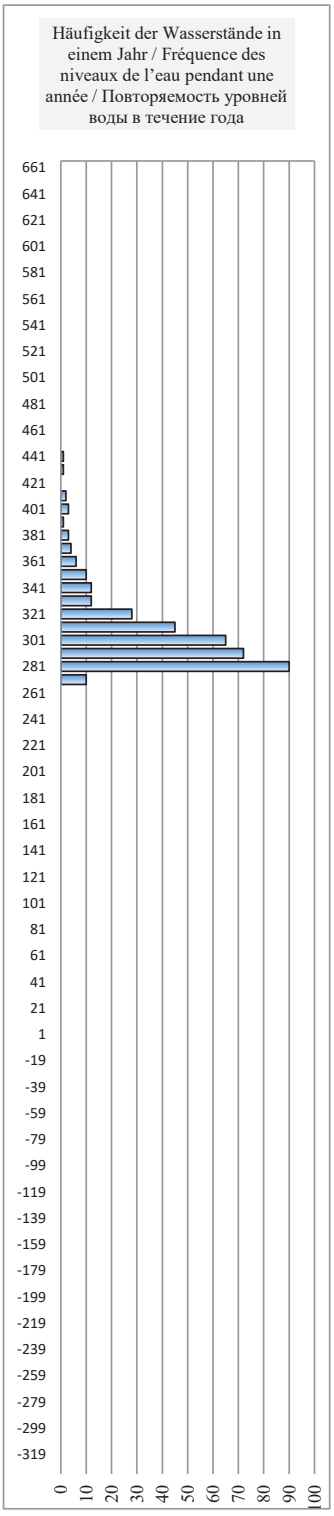

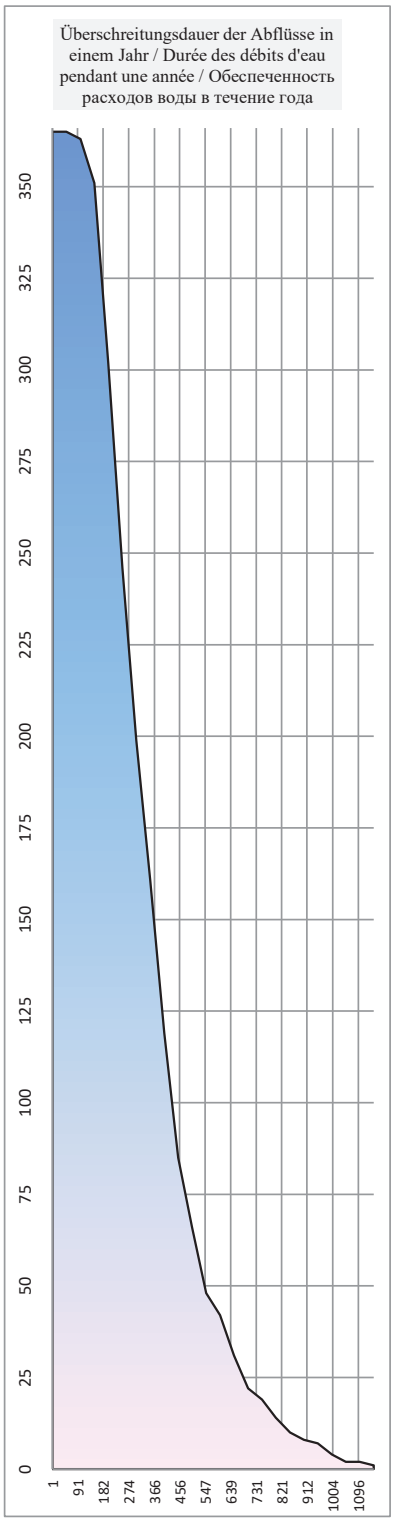

Deutschland / Allemagne / Германия

Hydrologische Messstelle Station hydrométrique Водомерный пост	**PFATTER** **ПФАТТЕР**		Beginn der Messungen / Année de construction / Год основания		*1953*	
			Entfernung von Sulina / Distance de Sulina / Расстояние от Сулины km км		2 350,680	
			Absoluter Nullpunkt / Cote du «0» absolu / Абсолютная отметка «0» m м	N	317,02	
Fläche des Einzugsgebiets / Superficie du bassin hydrographique / Площадь водосборного бассейна km^2 $км^2$		35 668	Höhe d. RNW-HSW / Cote de l'ENR-HNN / Отметка НСРУ-ВСУ cm см	**310**	*1981-2010*	

Hauptwerte der Wasserstände / Niveaux d'eau caractéristiques / Характерные уровни воды cm см				**Hauptwerte der Abflüsse / Débits d'eau caractéristiques / Характерные расходы воды m^3/s $м^3/с$**		
772	**732**	**746**	Maximum / Наивысший (MAX)			
27.03.1988	22.12.1993	14.08.2002				
	145	**295**	Minimum / Наинизший (MIN)			
	16.12.1991	26.08.2003				
	327	**355**	Mittel / Moyenne / Средний (AVE)			
1970 - 1990	*1991 - 1998*	*2001 - 2010*	berücksichtigter Zeitraum / Période de calcul / Период наблюдений	*... - 1990*	*1991 - 2000*	*2001 - 2010*

I	II	III	IV	V	VI	VII	VIII	IX	X	XI	XII	Datum Date Дата	I	II	III	IV	V	VI	VII	VIII	IX	X	XI	XII
320	357	332	398	347	338	330	310	307	307	308	339	**1**												
321	352	337	401	386	341	328	311	310	306	310	378	**2**												
331	350	422	400	453	341	325	309	312	302	309	382	**3**												
386	348	419	398	472	335	325	310	310	306	306	348	**4**												
473	345	392	392	466	335	323	309	313	308	305	335	**5**												
446	339	373	386	435	333	316	306	308	307	308	326	**6**												
407	338	359	367	465	336	317	306	315	315	307	325	**7**												
376	335	352	357	441	345	320	305	320	314	309	324	**8**												
380	331	349	351	404	367	318	305	315	310	307	317	**9**												
440	334	349	350	385	355	317	306	310	307	305	320	**10**												
493	333	347	349	367	344	316	310	309	304	306	321	**11**												
514	333	349	351	366	337	315	312	308	307	307	318	**12**												
474	334	350	350	360	334	313	307	306	305	305	314	**13**												
436	330	343	348	359	334	312	306	309	310	303	322	**14**												
411	328	338	347	365	340	311	309	315	318	306	319	**15**												
405	328	338	348	398	360	311	316	313	319	309	318	**16**												
388	327	338	346	388	360	312	329	310	312	309	313	**17**												
387	328	336	362	367	341	309	330	310	310	306	330	**18**												
387	325	336	373	357	339	310	325	308	311	303	325	**19**												
378	325	338	350	362	355	311	326	306	323	311	321	**20**												
372	324	337	342	419	356	310	322	306	317	365	322	**21**												
364	323	335	337	419	367	309	315	305	309	418	317	**22**												
359	326	338	334	387	373	311	312	307	310	357	322	**23**												
354	328	337	338	372	418	311	311	313	308	338	317	**24**												
350	334	333	332	364	374	313	316	312	309	329	311	**25**												
348	338	330	330	357	355	310	309	305	310	318	312	**26**												
347	332	333	331	374	345	310	314	306	311	318	309	**27**												
349	332	332	340	368	342	310	309	308	314	316	308	**28**												
348		330	381	352	341	310	306	311	311	317	308	**29**												
353		334	358	348	333	311	304	307	307	318	310	**30**												
367		398		343		309	308		307		310	**31**												
I	**II**	**III**	**IV**	**V**	**VI**	**VII**	**VIII**	**IX**	**X**	**XI**	**XII**		**I**	**II**	**III**	**IV**	**V**	**VI**	**VII**	**VIII**	**IX**	**X**	**XI**	**XII**
522	364	455	415	485	437	341	346	327	330	446	397	MAX												
389	334	349	358	389	349	315	312	310	310	318	324	AVE												
316	321	321	328	335	322	306	301	301	300	299	305	MIN												
MIN	302	299		AVE	338	315		MAX	514	522		**2015**	MIN				AVE				MAX			

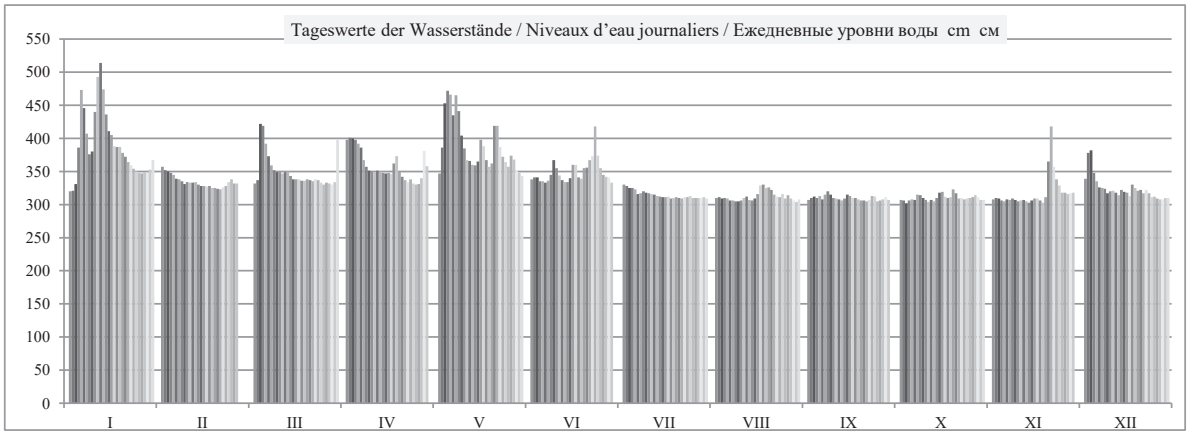

	HSW ВСУ	I	II	III	IV	V	VI	VII	VIII	IX	X	XI	XII	2015
Tage mit Überschreitung des HSW / Jours où le HNN (HSW) a été dépassé / Дни, когда был превышен ВСУ (HSW)	600	0	0	0	0	0	0	0	0	0	0	0	0	**0**
Tage mit Unterschreitung des RNW / Jours où l'ENR n'a pas été atteint / Дни, когда не был достигнут НСРУ		0	0	0	0	0	0	3	15	15	15	18	3	**69**
Tage mit Überschreitung des HSW / Jours où le HNN a été dépassé / Дни, когда был превышен ВСУ (HNN)		0	0	0	0	0	0	0	0	0	0	0	0	**0**

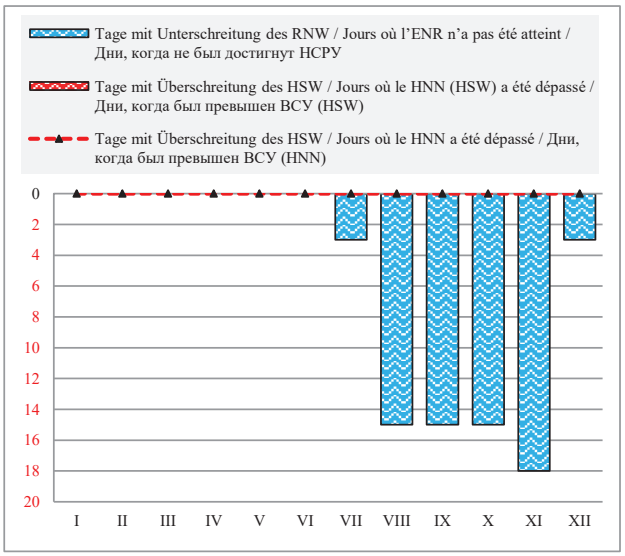

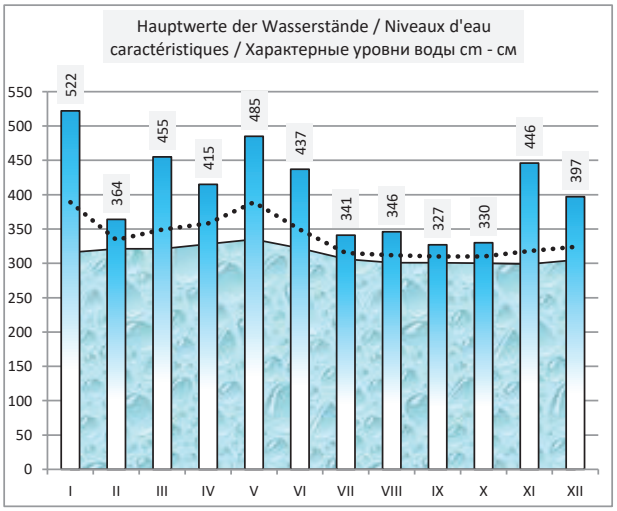

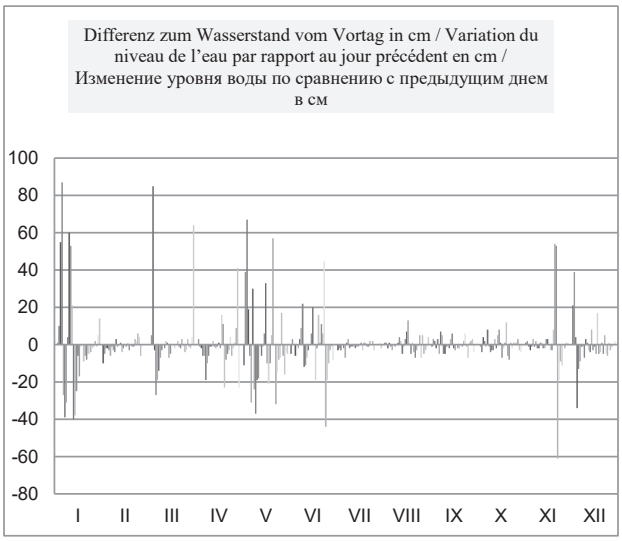

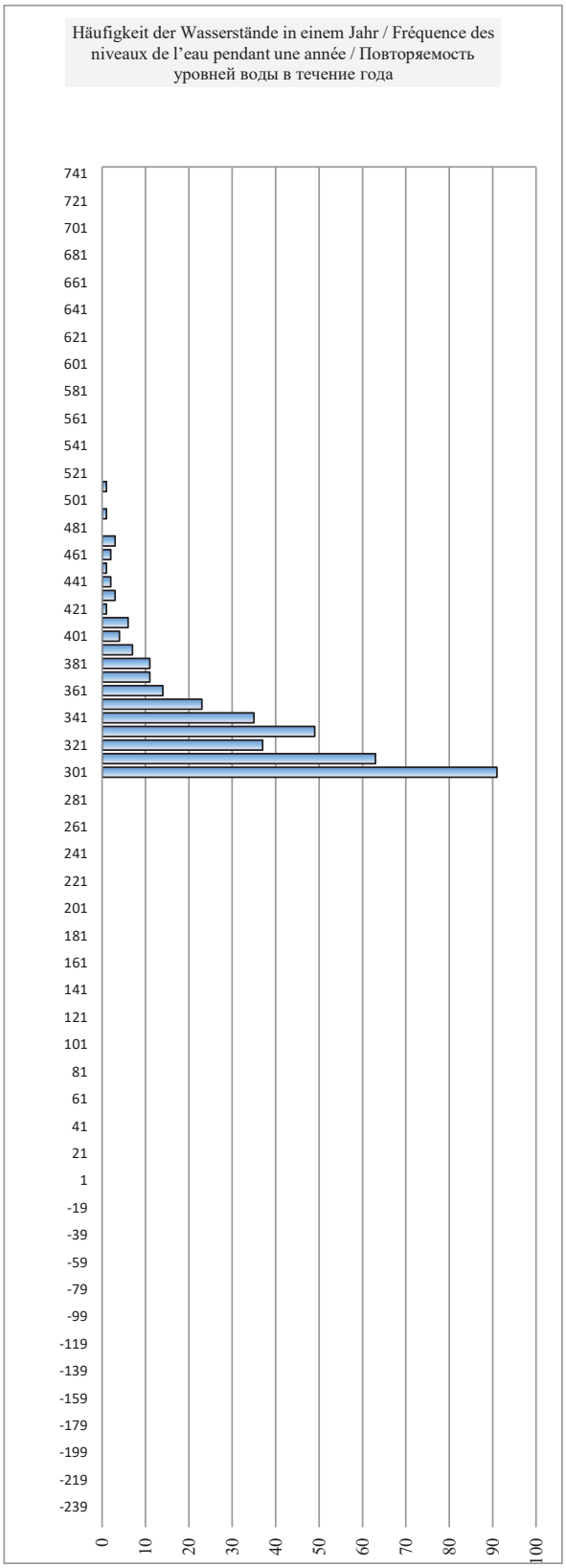

Deutschland / Allemagne / Германия

Hydrologische Messstelle Station hydrométrique Водомерный пост	**STRAUBING** **ШТРАУБИНГ**	Beginn der Messungen / Année de construction / Год основания	*1826*		
		Entfernung von Sulina / Distance de Sulina / Расстояние от Сулины km км	2 321,290		
		Absoluter Nullpunkt / Cote du «0» absolu / Абсолютная отметка «0» m м	N	311,45	
Fläche des Einzugsgebiets / Superficie du bassin hydrographique / Площадь водосборного бассейна km^2 $км^2$	36 955	Höhe d. RNW-HSW / Cote de l'ENR-HNN / Отметка НСРУ-ВСУ cm см	**140**	*1981-2010*	

Hauptwerte der Wasserstände / Niveaux d'eau caractéristiques / Характерные уровни воды cm см				**Hauptwerte der Abflüsse / Débits d'eau caractéristiques / Характерные расходы воды m^3/s $м^3/с$**		
702	**686**	**749**	Maximum / Наивысший (MAX)			
28.03.1988	25.05.1999	14.08.2002				
	79	**85**	Minimum / Наинизший (MIN)			
	17.08.1998	27.08.2003				
	246	**253**	Mittel / Moyenne / Средний (AVE)			
1921 - 1990	*1991 - 2000*	*2001 - 2010*	berücksichtigter Zeitraum / Période de calcul / Период наблюдений	*... - 1990*	*1991 - 2000*	*2001 - 2010*

I	II	III	IV	V	VI	VII	VIII	IX	X	XI	XII	Datum Date Дата	I	II	III	IV	V	VI	VII	VIII	IX	X	XI	XII
194	288	228	361	266	247	214	124	107	119	128	223	**1**												
192	277	238	367	319	247	202	129	115	113	129	315	**2**												
216	270	364	360	417	249	197	124	118	107	132	336	**3**												
314	267	389	364	443	237	191	125	124	108	127	270	**4**												
443	261	351	349	444	235	179	127	140	116	117	233	**5**												
434	249	322	347	408	229	166	116	141	118	119	212	**6**												
381	241	294	311	434	231	165	112	146	141	117	194	**7**												
335	237	277	290	421	262	182	109	176	157	122	194	**8**												
326	226	273	276	372	309	169	106	167	147	119	181	**9**												
406	231	271	272	343	285	165	111	139	135	116	182	**10**												
465	228	268	271	311	263	161	128	132	118	114	187	**11**												
497	226	269	275	303	249	155	148	122	116	114	183	**12**												
463	232	276	273	294	241	147	125	115	117	115	169	**13**												
414	221	259	269	291	242	140	111	112	125	112	176	**14**												
381	211	248	265	300	245	134	129	135	167	112	179	**15**												
373	212	243	267	348	296	130	160	148	180	116	178	**16**												
347	210	243	263	350	298	139	213	133	166	129	165	**17**												
344	211	239	285	311	259	124	216	123	160	134	211	**18**												
345	209	238	321	293	246	127	200	120	155	121	211	**19**												
332	207	247	277	294	274	129	200	119	183	137	194	**20**												
319	208	244	253	374	276	128	195	118	185	260	194	**21**												
302	208	238	245	392	306	122	161	119	156	367	181	**22**												
292	211	242	233	348	311	129	147	126	149	292	178	**23**												
281	224	243	237	320	377	131	137	147	146	244	175	**24**												
271	234	235	233	301	325	143	149	159	142	216	159	**25**												
268	246	224	231	290	274	131	136	123	139	190	159	**26**												
266	233	229	231	313	253	128	135	112	144	189	152	**27**												
267	227	226	245	314	246	127	134	116	153	181	148	**28**												
268		225	324	281	249	125	120	125	150	177	140	**29**												
275		232	298	269	228	133	105	124	137	185	138	**30**												
305		342		257		124	106		128		141	**31**												
I	**II**	**III**	**IV**	**V**	**VI**	**VII**	**VIII**	**IX**	**X**	**XI**	**XII**		**I**	**II**	**III**	**IV**	**V**	**VI**	**VII**	**VIII**	**IX**	**X**	**XI**	**XII**
502	300	422	380	456	403	225	245	180	195	395	348	MAX												
333	232	265	286	336	266	150	140	130	141	158	192	AVE												
190	204	206	220	246	206	113	99	99	105	112	137	MIN												
MIN	105	99		AVE	219	152		MAX	497	502		**2015**	MIN				AVE				MAX		

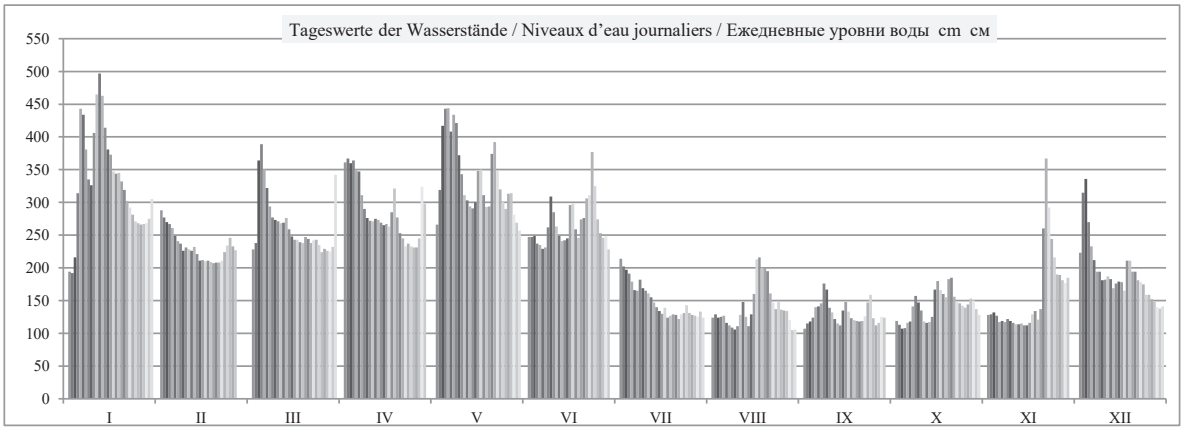

	HSW ВСУ	I	II	III	IV	V	VI	VII	VIII	IX	X	XI	XII	2015
Tage mit Überschreitung des HSW / Jours où le HNN (HSW) a été dépassé / Дни, когда был превышен ВСУ (HSW)		0	0	0	0	0	0	0	0	0	0	0	0	**0**
Tage mit Unterschreitung des RNW / Jours où l'ENR n'a pas été atteint / Дни, когда не был достигнут НСРУ		0	0	0	0	0	0	16	21	22	14	20	1	**94**
Tage mit Überschreitung des HSW / Jours où le HNN a été dépassé / Дни, когда был превышен ВСУ (HNN)		0	0	0	0	0	0	0	0	0	0	0	0	**0**

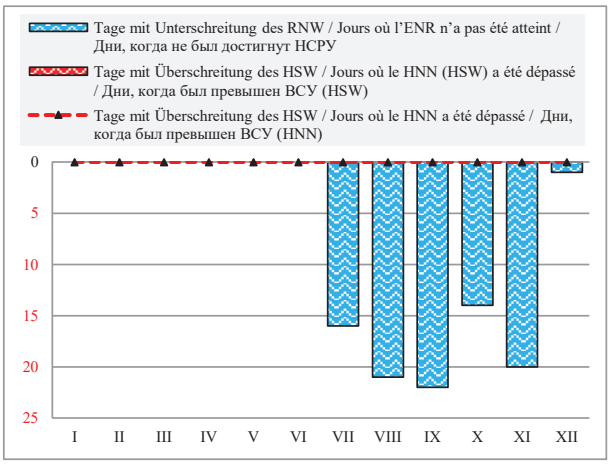

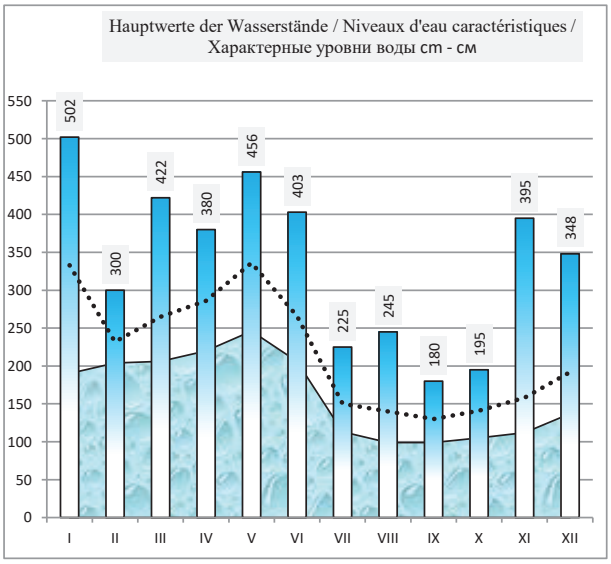

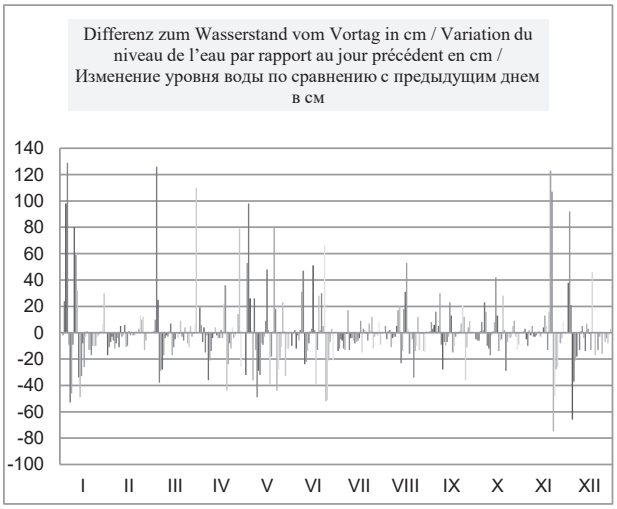

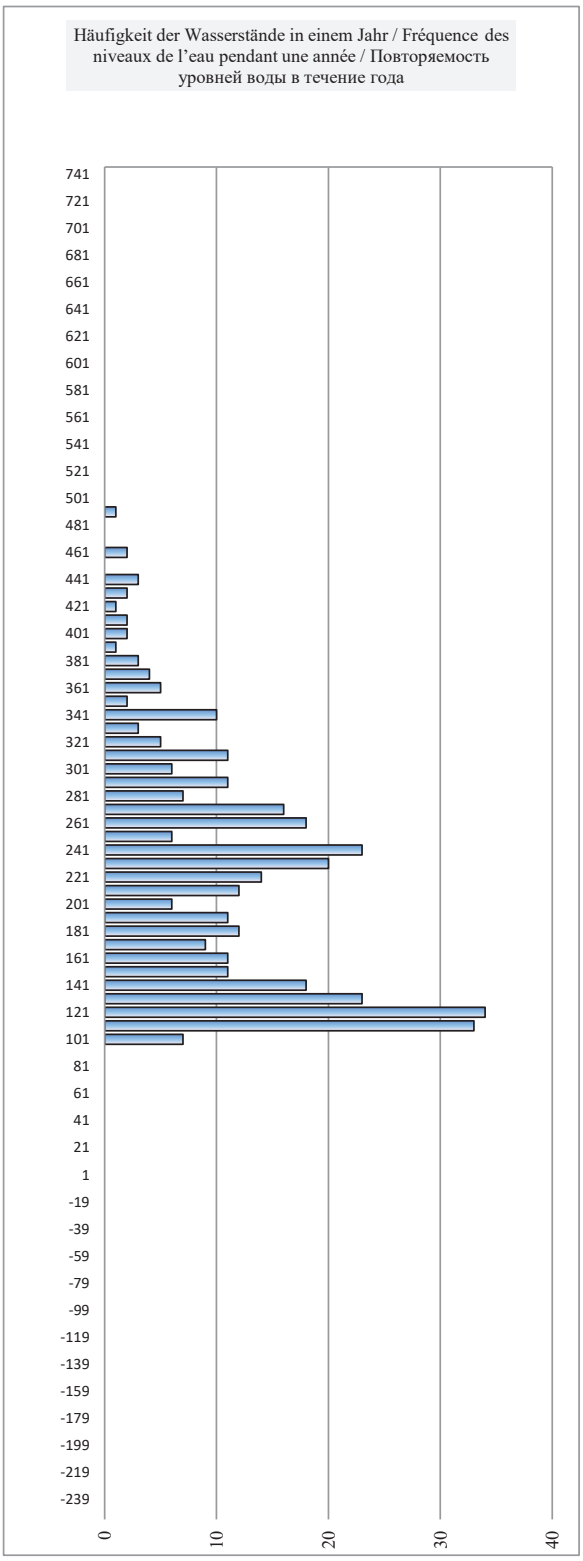

Deutschland / Allemagne / Германия

Hydrologische Messstelle Station hydrométrique Водомерный пост	**PFELLING** **ПФЕЛЛИНГ**		Beginn der Messungen / Année de construction / Год основания		*1926*	
			Entfernung von Sulina / Distance de Sulina / Расстояние от Сулины km км		2 305,530	
			Absoluter Nullpunkt / Cote du «0» absolu / Абсолютная отметка «0» m м	N	308,16	
Fläche des Einzugsgebiets / Superficie du bassin hydrographique / Площадь водосборного бассейна km^2 $км^2$		37 775	Höhe d. RNW-HSW / Cote de l'ENR-HNN / Отметка НСРУ-ВСУ cm см	**290**	*1981-2010*	**659**

Hauptwerte der Wasserstände / Niveaux d'eau caractéristiques / Характерные уровни воды cm см				Hauptwerte der Abflüsse / Débits d'eau caractéristiques / Характерные расходы воды m^3/s $м^3/с$		
856	**810**	**847**	Maximum / Наивысший (MAX)	**3950**		**2560**
28.01.1941	25.05.1999	15.08.2002		31.3.1845		15.08.2002
230	**234**	**227**	Minimum / Наинизший (MIN)	**105**		**140**
25.09.1947	17.08.1998	28.08.2003		25.09.1947		27.08.2003
	392	**391**	Mittel / Moyenne / Средний (AVE)	**456**	**454**	**446**
1926 - 1990	*1991 - 2000*	*2001 - 2010*	berücksichtigter Zeitraum / Période de calcul / Период наблюдений	*1926 - 1990*	*1991 - 2000*	*2001 - 2010*

I	II	III	IV	V	VI	VII	VIII	IX	X	XI	XII	Datum Date Дата	I	II	III	IV	V	VI	VII	VIII	IX	X	XI	XII
335	424	368	485	402	389	359	262	247	265	270	354	**1**	294	508	362	712	444	412	343	174	157	177	185	336
332	413	377	490	436	386	352	268	256	259	270	442	**2**	288	475	384	728	549	404	328	181	167	170	185	564
349	407	472	482	536	388	345	265	260	253	274	466	**3**	322	457	671	700	895	408	315	178	171	163	190	645
428	403	518	489	567	381	336	265	265	250	271	415	**4**	524	448	832	726	1010	394	296	177	178	160	186	484
553	398	481	472	572	376	324	270	281	259	261	378	**5**	953	434	698	666	1030	381	272	185	200	170	173	386
559	389	453	473	540	369	307	260	287	262	260	357	**6**	986		599	668	913	365	243	172	209	174	172	340
504	378	427	442	558	370	300	254	282	279	260	339	**7**	779	384	517	563	979	368	230	164	202	198	171	302
463	376	412	424	556	398	318	252	315	304	262	338	**8**	634	380	473	507	972	434	261	162	257	237	174	299
449	367	406	411	505	441	315	248	314	293	263	326	**9**	587	361	456	469	782	562	257	158	254	219	175	277
523	371	403	405	476	425	312	249	289	281	259	326	**10**	849	370	447	453	678	512	250	159	212	200	170	276
583	368	401	405	445	406	306	259	280	264	256	330	**11**	1080	362	442	453	574	455	240	171	199	177	167	285
614	365	403	409	433	389	300	284	269	259	256	327	**12**	1210	356	446	462	536	411	230	205	184	170	167	280
589	370	409	406	426	373	292	274	264	261	258	316	**13**		368	464	456	515	373	218	191	177	172	169	258
540	363	396	403	423	373	286	251	255	265	253	318	**14**	913	352	428	446	503	373	207	161	165	177	163	261
504	352	386	400	429	375	282	261	277	301	250	323	**15**	781	329	403	438	523	378	201	173	194	232	160	271
493	350	380	401	464	424	275	290	293	322	254	321	**16**	740	324	388	441	638	507	191	214	219	269	165	268
470	348	378	398	479	432	286	341	284	310	268	312	**17**	659	320	384	435	692	531	207	306	204	247	182	250
465	350	377	412	441	399	273	354	270	303	276	344	**18**	640	323	382	473	562	437	188	333	184	236	193	312
467	347	373	449	427	384	270	343	265	298	265	358	**19**	647	319	375	585	517	400	184	309	178	227	178	341
458	345	382	417	425	404	273	339	264	317	268	340	**20**	616	314	395	487	509	451	188	301	176	261	183	304
446	345	380	391	491	411	271	341	263	330	380	338	**21**	575	315	390	417	732	469	186	306	175	285	402	299
432	344	375	382	525	437	266	308	265	303	507	326	**22**	533	311	377	395	856	546	179	244	177	237	789	276
426	346	376	372	485	441	267	293	270	292	435	320	**23**	514	316	381	371	711	561	180	219	184	217	545	266
416	358	378	374	456	493	275	281	288	291	388	319	**24**	484	342	385	375	611	740	192	200	210	216	410	263
405	368	374	371	437	468	280	291	305	287	361	304	**25**	451	362	375	370	547	654	199	215	239	209	347	238
404	380	362	370	427	417	273	287	275	282	333	302	**26**	450	389	350	367	518	489	188	209	192	201	291	233
403	373	366	368	440	395	267	277	257	286	330	298	**27**	446	375	357	362	556	426	180	195	168	208	285	228
403	367	364	378	449	392	266	280	259	293	324	292	**28**	447	361	353	385	587	418	178	198	170	219	274	217
405		362	442	421	393	264	268	269	296	320	285	**29**	451		349	566	500	418	176	181	183	224	265	206
408		367	436	406	372	272	253	270	282	328	283	**30**	460		361	548	455	371	187	163	184	202	280	203
434		453		396		265	246		270		286	**31**	537		606		430		178	156		185		208
I	**II**	**III**	**IV**	**V**	**VI**	**VII**	**VIII**	**IX**	**X**	**XI**	**XII**		**I**	**II**	**III**	**IV**	**V**	**VI**	**VII**	**VIII**	**IX**	**X**	**XI**	**XII**
617	436	541	500	582	520	369	368	322	337	531	475	MAX	1230	544	916	764	1070	837	365	362	269	298	878	675
460	370	399	419	467	403	293	281	275	284	299	335	AVE	628	369	446	501	656	455	222	205	192	208	247	302
330	342	351	364	385	354	260	243	244	248	248	278	MIN	247	308	326	353	401	332	171	152	154	157	157	195
MIN	246	243		AVE	357	295		MAX	614	617		**2015**	MIN	156			AVE	369			MAX	1210		

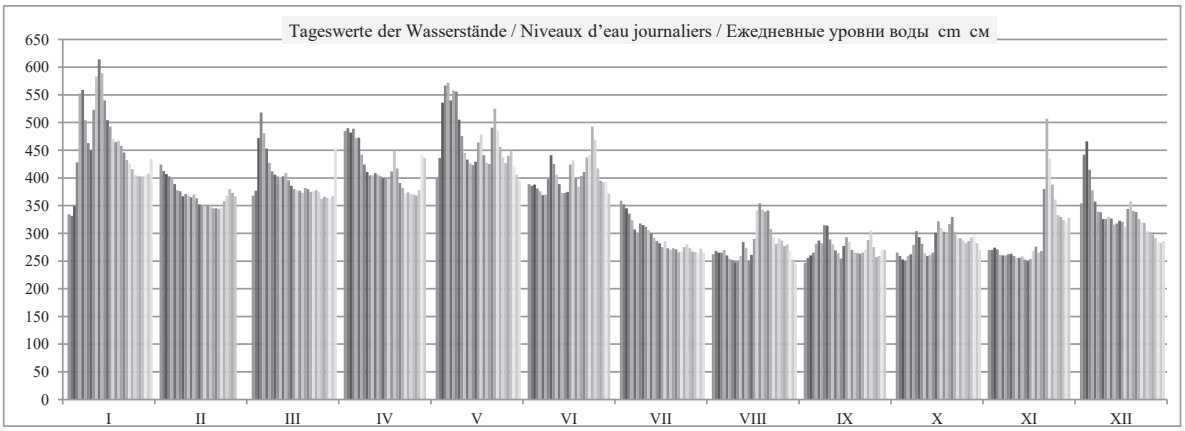

	HSW ВСУ	I	II	III	IV	V	VI	VII	VIII	IX	X	XI	XII	2015
Tage mit Überschreitung des HSW / Jours où le HNN (HSW) a été dépassé / Дни, когда был превышен ВСУ (HSW)	620	0	0	0	0	0	0	0	0	0	0	0	0	**0**
Tage mit Unterschreitung des RNW / Jours où l'ENR n'a pas été atteint / Дни, когда не был достигнут НСРУ		0	0	0	0	0	0	18	22	26	17	20	3	**106**
Tage mit Überschreitung des HSW / Jours où le HNN a été dépassé / Дни, когда был превышен ВСУ (HNN)		0	0	0	0	0	0	0	0	0	0	0	0	**0**

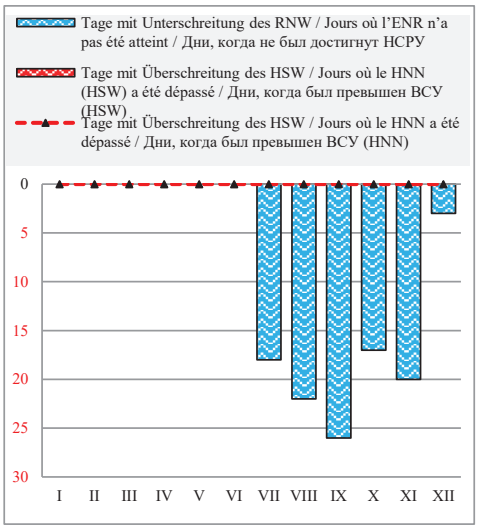

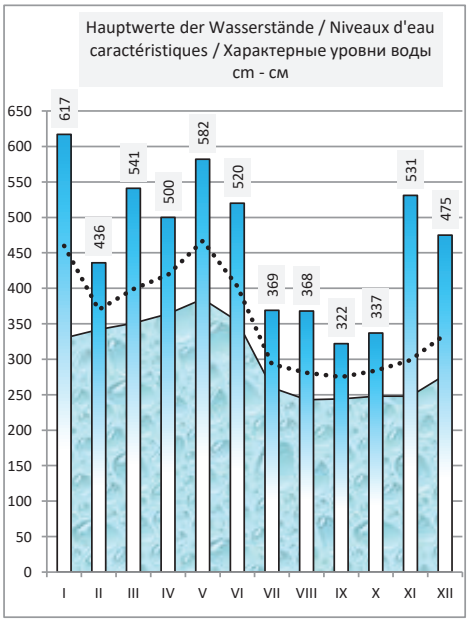

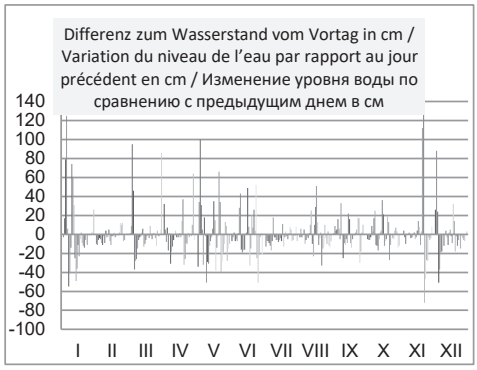

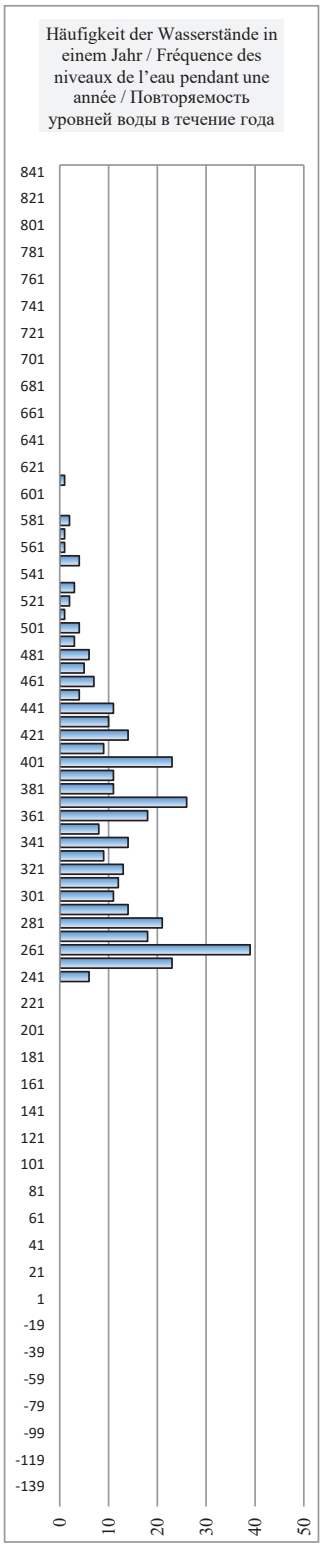

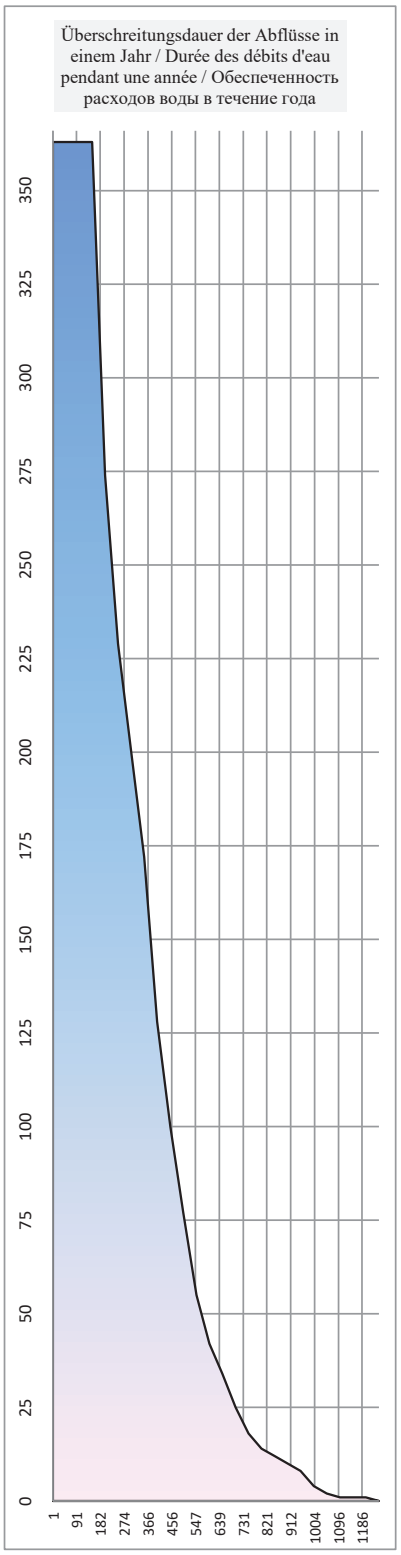

Deutschland / Allemagne / Германия

Hydrologische Messstelle Station hydrométrique Водомерный пост	**DEGGENDORF** **ДЕГГЕНДОРФ**	Beginn der Messungen / Année de construction / Год основания	*1826*		
		Entfernung von Sulina / Distance de Sulina / Расстояние от Сулины km км	2 284,440		
		Absoluter Nullpunkt / Cote du «0» absolu / Абсолютная отметка «0» m м	N	307,00	
Fläche des Einzugsgebiets / Superficie du bassin hydrographique / Площадь водосборного бассейна km^2 $км^2$	38 091	Höhe d. RNW-HSW / Cote de l'ENR-HNN / Отметка НСРУ-ВСУ cm см	**210**	*1981-2010*	

Hauptwerte der Wasserstände / Niveaux d'eau caractéristiques / Характерные уровни воды cm см				**Hauptwerte der Abflüsse / Débits d'eau caractéristiques / Характерные расходы воды m^3/s $м^3/с$**		
806		**745**	Maximum / Наивысший (MAX)			
13.07.1954		15.08.2002				
128		**155**	Minimum / Наинизший (MIN)			
1.2.1895		28.08.2003				
		309	Mittel / Moyenne / Средний (AVE)			
... - 1990	*1991 - 2000*	*2001 - 2010*	berücksichtigter Zeitraum / Période de calcul / Период наблюдений	*... - 1990*	*1991 - 2000*	*2001 - 2010*

I	II	III	IV	V	VI	VII	VIII	IX	X	XI	XII	Datum **Date** Дата	I	II	III	IV	V	VI	VII	VIII	IX	X	XI	XII
243	330	272	399	315	320	288	185	170	177	185	258	**1**												
238	316	282	402	340	312	277	188	181	177	183	343	**2**												
252	310	360	396	449	313	276	185	191	170	186	371	**3**												
333	309	431	403	484	304	270	181	200	160	188	334	**4**												
467	306	396	383	493	295	256	183	216	163	184	288	**5**												
487	298	365	382	463	287	234	178	219	168	178	267	**6**												
424	285	337	355	479	293	232	173	209	186	178	247	**7**												
382	284	318	334	485	314	244	169	230	227	180	243	**8**												
364	274	306	321	430	355	249	171	232	217	178	237	**9**												
434	273	307	314	397	348	237	170	215	200	178	232	**10**												
494	271	308	315	363	325	228	178	203	183	176	238	**11**												
532	270	312	320	350	311	222	196	192	170	175	239	**12**												
519	275	313	318	345	294	219	196	184	174	173	225	**13**												
469	270	306	312	337	290	214	179	170	182	169	219	**14**												
426	259	292	308	345	297	211	176	185	224	170	228	**15**												
409	253	285	309	371	348	205	199	205	252	168	226	**16**												
387	255	283	311	398	359	209	241	199	238	175	227	**17**												
379	256	284	319	358	331	200	268	184	226	185	254	**18**												
382	255	280	359	346	313	189	262	180	216	183	269	**19**												
374	254	287	331	352	323	192	252	180	229	186	250	**20**												
357	252	286	302	426	348	192	261	180	249	275	242	**21**												
348	251	285	290	478	370	191	236	181	228	391	237	**22**												
340	251	284	282	442	376	186	215	187	210	353	230	**23**												
329	265	285	277	408	413	197	206	201	210	300	225	**24**												
313	278	282	278	387	409	197	214	219	199	277	216	**25**												
313	286	272	276	373	346	197	218	202	196	252	208	**26**												
310	280	279	274	380	324	184	198	179	196	246	205	**27**												
309	270	275	283	392	313	187	201	172	201	241	200	**28**												
310		274	341	363	316	190	194	181	208	236	198	**29**												
319		276	352	341	298	193	181	182	200	242	188	**30**												
337		346		329		190	170		187		191	**31**												
I	**II**	**III**	**IV**	**V**	**VI**	**VII**	**VIII**	**IX**	**X**	**XI**	**XII**		**I**	**II**	**III**	**IV**	**V**	**VI**	**VII**	**VIII**	**IX**	**X**	**XI**	**XII**
537	347	446	409	500	445	299	273	236	255	435	377	MAX												
374	276	305	328	394	328	218	201	194	201	213	243	AVE												
234	248	269	272	312	281	179	164	162	156	164	185	MIN												
MIN	160	156		AVE	273	212		MAX	532	537	**2015**		MIN				AVE				MAX			

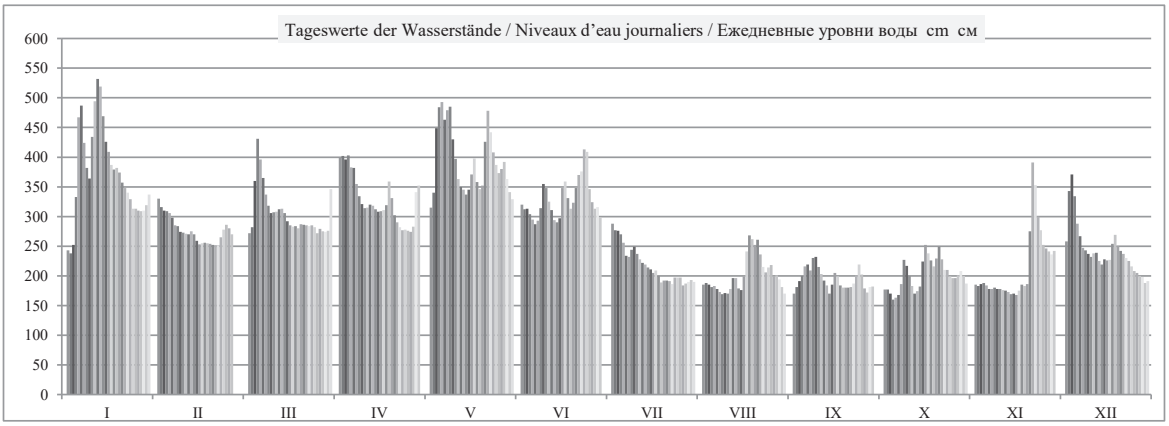

	HSW BCУ	I	II	III	IV	V	VI	VII	VIII	IX	X	XI	XII	2015
Tage mit Überschreitung des HSW / Jours où le HNN (HSW) a été dépassé / Дни, когда был превышен ВСУ (HSW)	647	0	0	0	0	0	0	0	0	0	0	0	0	**0**
Tage mit Unterschreitung des RNW / Jours où l'ENR n'a pas été atteint / Дни, когда не был достигнут НСРУ		0	0	0	0	0	0	16	22	24	19	20	6	**107**
Tage mit Überschreitung des HSW / Jours où le HNN a été dépassé / Дни, когда был превышен ВСУ (HNN)		0	0	0	0	0	0	0	0	0	0	0	0	**0**

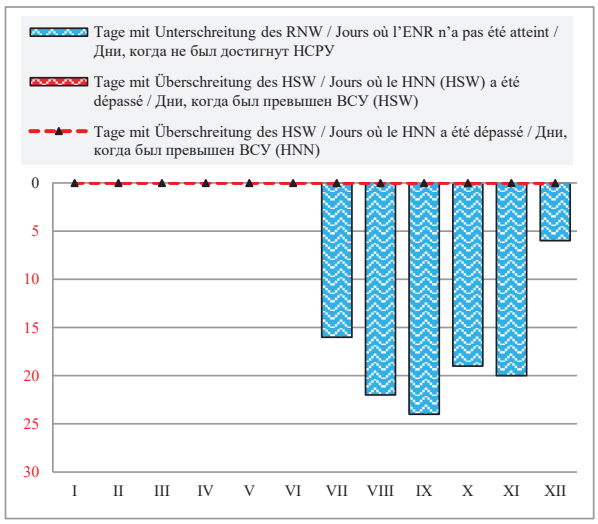

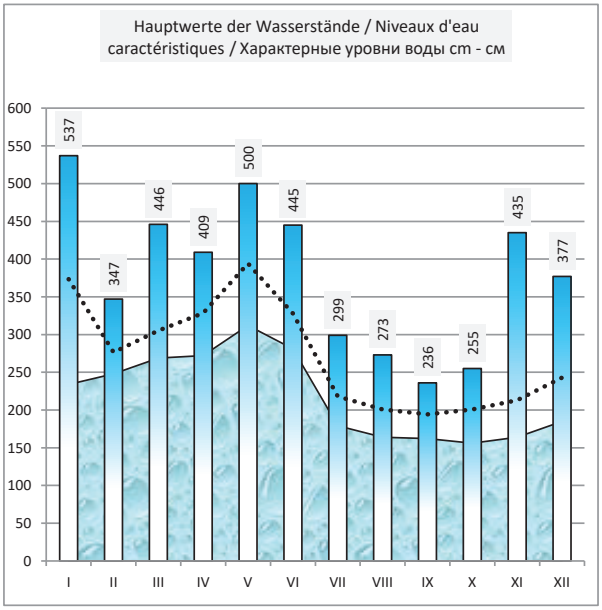

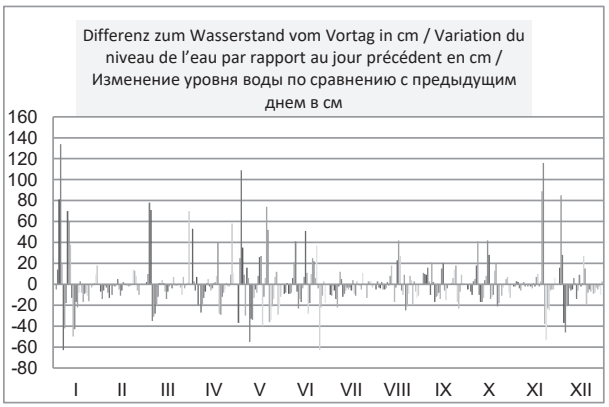

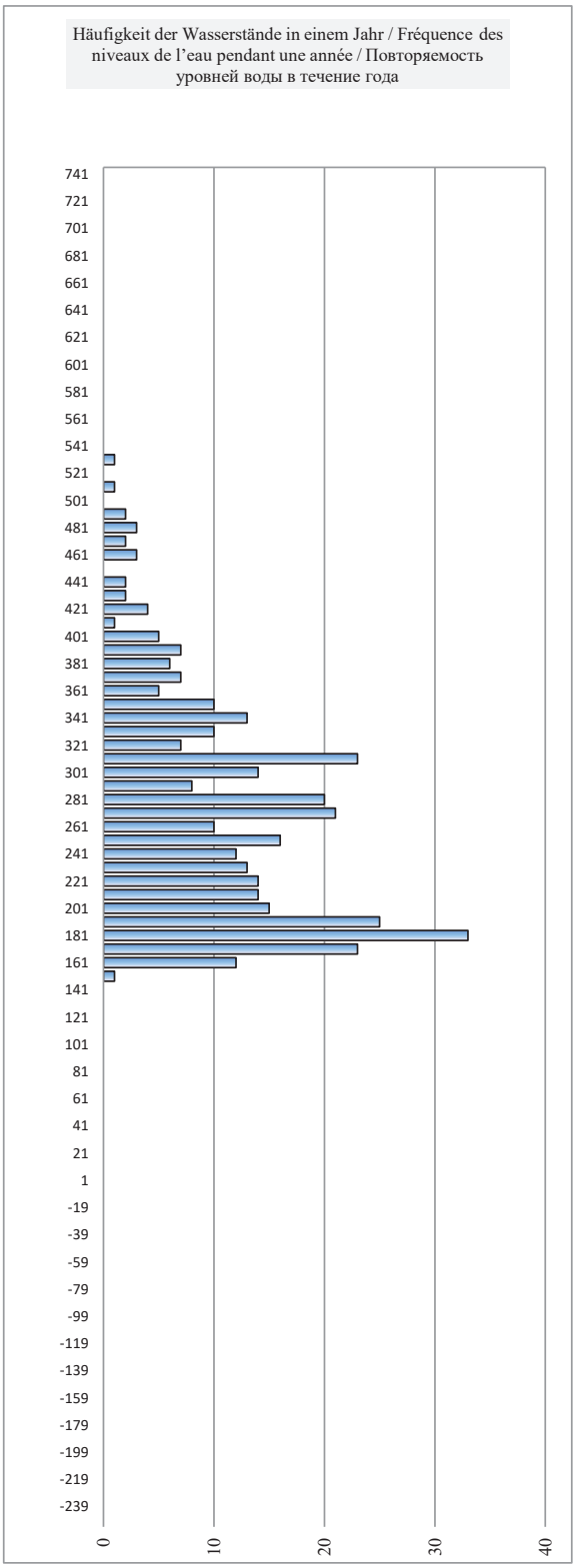

Hydrologische Messstelle Station hydrométrique Водомерный пост	**HOFKIRCHEN** **ХОФКИРХЕН**		Beginn der Messungen / Année de construction / Год основания		*1925*	
			Entfernung von Sulina / Distance de Sulina / Расстояние от Сулины km км		2 256,860	
			Absoluter Nullpunkt / Cote du «0» absolu / Абсолютная отметка «0» m м	N	299,60	
Fläche des Einzugsgebiets / Superficie du bassin hydrographique / Площадь водосборного бассейна km^2 $км^2$		47 518	Höhe d. RNW-HSW / Cote de l'ENR-HNN / Отметка НСРУ-ВСУ cm см	**207**	*1981-2010*	**514**

Hauptwerte der Wasserstände / Niveaux d'eau caractéristiques / Характерные уровни воды cm см				**Hauptwerte der Abflüsse / Débits d'eau caractéristiques / Характерные расходы воды m^3/s $м^3/с$**		
701	**687**	**664**	Maximum / Наивысший (MAX)	**4470**	**3300**	**2900**
04.03.1956	26.05.1999	15.08.2002		31.3.1845	26.05.1999	15.08.2002
174	**170**	**165**	Minimum / Наинизший (MIN)	**180**	**239**	**240**
04.12.1962	19.08.1998	28.08.2003		04.01.1954	19.08.1998	28.08.2003
307	**299**	**298**	Mittel / Moyenne / Средний (AVE)	**636**	**656**	**645**
1925 - 1990	*1991 - 2000*	*2001 - 2010*	berücksichtigter Zeitraum / Période de calcul / Период наблюдений	*1941 - 1990*	*1991 - 2000*	*2001 - 2010*

I	II	III	IV	V	VI	VII	VIII	IX	X	XI	XII	Datum Date Дата	I	II	III	IV	V	VI	VII	VIII	IX	X	XI	XII
243	321	269	377	312	317	288	194	180	188	196	253	**1**	420	682	493	960	660	682	567	313	262	282	298	438
239	306	278	377	320	308	278	197	187	188	195	322	**2**	409	621	520	958	698	646	534	319	277	282	297	676
248	301	325	376	404	310	277	195	196	186	196	348	**3**	433	601	710	954	1130	654	529	315	297	277	298	797
306	300	399	380	437	303	271	194	204	177	198	328	**4**	628	595	1080	977	1320	626	512	313	315	259	303	706
413	298	376	365	448	292	261	196	216	174	197	285	**5**	1160	589	958	897	1380	580	484	297	341	253	300	534
444	293	351	362	431	289	241	194	222	179	192	265	**6**	1340	570	824	879	1280	570	425	292	355	264	289	472
401	282	329	344	435	290	236	190	214	190	191	247	**7**	1090	535	719	808	1300	575	411	284	338	286	288	422
367	280	312	325	447	305	244	186	224	227	192	241	**8**	909	526	643	719	1370	632	434	275	361	369	290	404
347	274	298	314	409	337	251	186	230	224	190	240	**9**	806	508	588	668	1150	777	455	276	376	361	287	401
397	269	300	308	381	341	241	183	220	211	190	233	**10**	1070	494	595	645	1010	793	426	269	353	331	285	385
443	269	302	306	354	321	232	182	210	196	189	237	**11**	1330	494	603	638	860	703	402	268	330	299	284	394
470	269	304	311	338	308	226	196	201	185	188	239	**12**	1490	494	614	656	781	644	385	296	310	276	281	400
471	271	304	312	336	295	224	201	195	186	186	230	**13**	1500	500	614	660	768	591	381	308	296	276	277	377
434	269	301	305	328	287	220	189	183	191	183	222	**14**	1280	494	600	631	732	562	370	281	272	289	271	357
400	260	290	303	332	292	219	183	188	220	185	228	**15**	1090	467	559	623	750	581	367	269	281	352	275	372
383	252	281	302	348	333	212	197	205	250	182	227	**16**	990	445	531	620	831	756	351	299	319	428	270	370
368	254	279	306	377	348	212	227	205	241	184	229	**17**	911	450	524	636	983	827	353	368	318	404	274	374
358	256	280	307	347	329	209	257	193	230	193	248	**18**	862	454	527	641	827	737	346	446	293	376	292	424
361	256	276	342	337	310	197	258	188	221	195	265	**19**	876	455	515	797	772	651	319	448	282	356	297	471
356	254	280	326	339	314	199	246	188	226	195	251	**20**	850	449	528	723	786	669	323	416	282	367	297	433
342	253	282	300	391	338	199	255	190	245	253	241	**21**	780	447	533	612	1060	777	324	441	285	415	441	406
334	251	281	288	441	354	200	240	190	234	366	239	**22**	743	442	530	569	1340	858	324	401	286	388	890	400
327	251	280	281	422	361	194	220	194	218	349	233	**23**	712	442	528	543	1230	895	312	350	294	347	806	385
319	262	282	275	395	380	203	211	203	217	294	229	**24**	674	472	532	524	1080	998	332	330	314	346	567	375
305	274	281	277	379	394	202	215	217	207	274	223	**25**	617	508	529	529	991	1070	330	340	345	322	499	359
304	281	271	275	363	341	204	222	213	206	252	216	**26**	613	529	498	523	909	795	334	356	336	320	436	342
301	280	276	273	363	320	196	205	193	204	243	213	**27**	601	527	515	519	909	696	316	318	292	316	411	337
300	268	275	277	378	309	194	205	184	206	241	210	**28**	597	489	512	530	989	648	313	316	274	321	406	330
301		273	319	357	310	198	201	188	212	237	210	**29**	601		504	692	877	654	322	308	282	335	394	329
308		275	341	336	297	199	193	192	209	240	200	**30**	629		511	796	767	600	323	291	290	327	403	308
320		318		325		199	181		199		201	**31**	679		678		717		323	266		306		309
I	**II**	**III**	**IV**	**V**	**VI**	**VII**	**VIII**	**IX**	**X**	**XI**	**XII**		**I**	**II**	**III**	**IV**	**V**	**VI**	**VII**	**VIII**	**IX**	**X**	**XI**	**XII**
479	332	408	386	453	410	296	264	232	252	396	354	MAX	1500	682	1080	977	1380	1070	567	448	376	428	890	797
352	273	298	318	375	321	223	206	200	208	219	244	AVE	861	510	600	698	976	708	385	325	309	327	367	422
237	249	268	271	306	281	190	178	177	172	179	198	MIN	409	442	493	519	660	562	312	266	262	253	270	308
MIN	174	172		AVE	270	217		MAX	471	479		**2015**	MIN	253			AVE	541			MAX	1500		

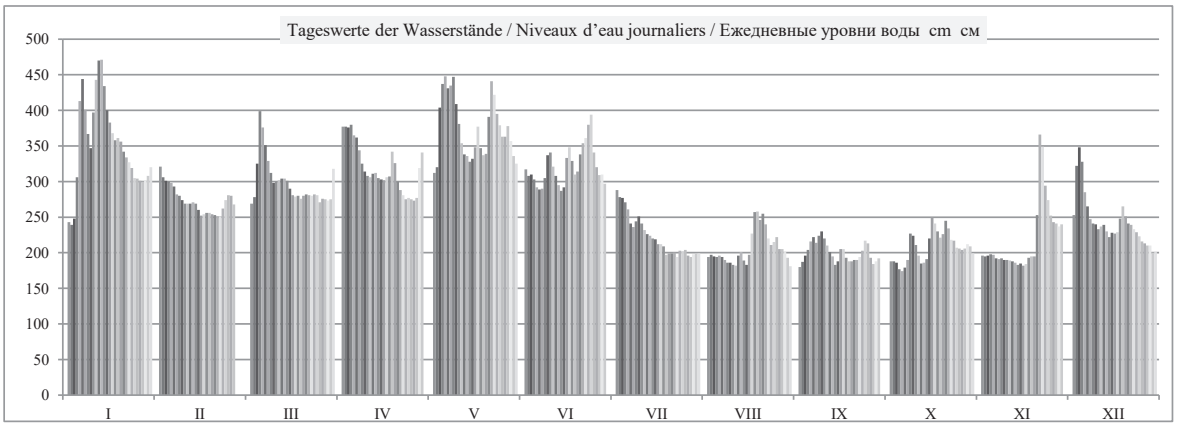

	HSW ВСУ	I	II	III	IV	V	VI	VII	VIII	IX	X	XI	XII	2015
Tage mit Überschreitung des HSW / Jours où le HNN (HSW) a été dépassé / Дни, когда был превышен ВСУ (HSW)	480	0	0	0	0	0	0	0	0	0	0	0	0	**0**
Tage mit Unterschreitung des RNW / Jours où l'ENR n'a pas été atteint / Дни, когда не был достигнут НСРУ		0	0	0	0	0	0	13	21	21	15	20	2	**92**
Tage mit Überschreitung des HSW / Jours où le HNN a été dépassé / Дни, когда был превышен ВСУ (HNN)		0	0	0	0	0	0	0	0	0	0	0	0	**0**

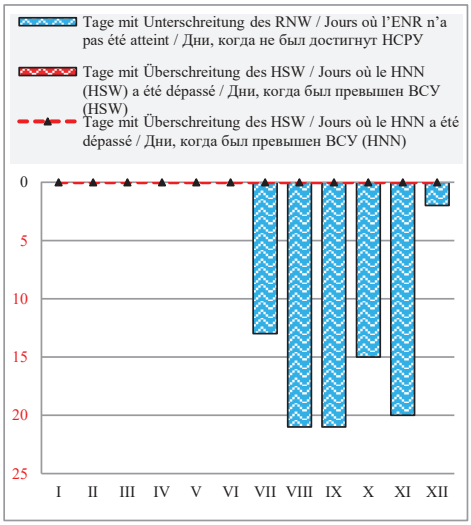

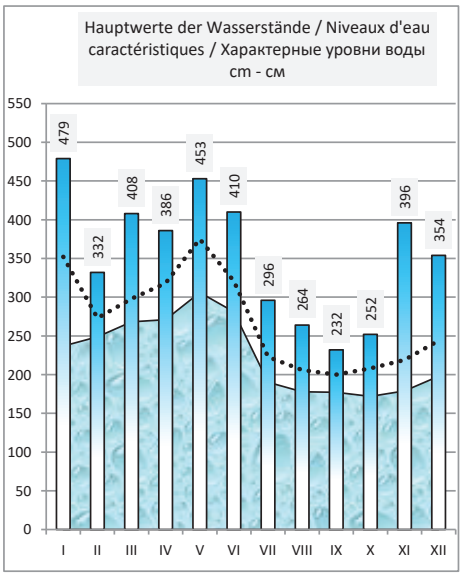

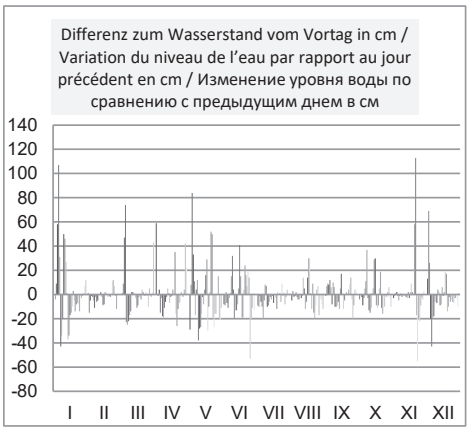

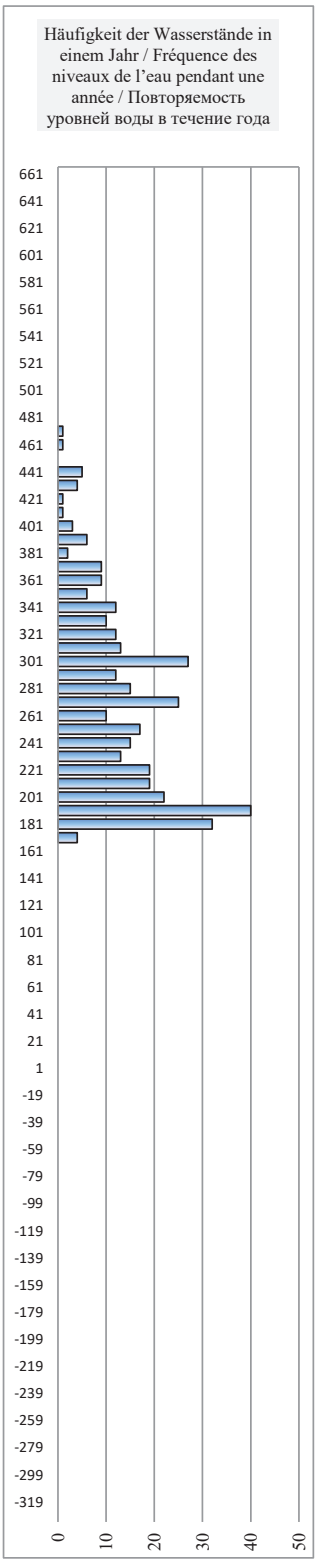

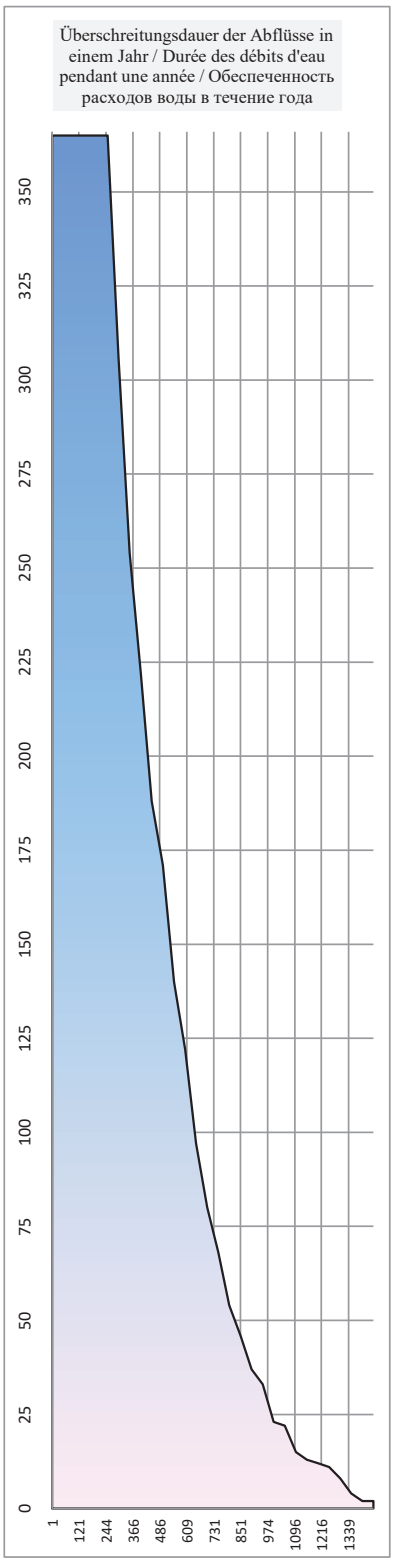

Deutschland / Allemagne / Германия

Hydrologische Messstelle Station hydrométrique Водомерный пост	**VILSHOFEN** **ФИЛЬСХОФЕН**	Beginn der Messungen / Année de construction / Год основания	*1826*		
		Entfernung von Sulina / Distance de Sulina / Расстояние от Сулины km км	2 249,470		
		Absoluter Nullpunkt / Cote du «0» absolu / Абсолютная отметка «0» m м	N	297,07	
Fläche des Einzugsgebiets / Superficie du bassin hydrographique / Площадь водосборного бассейна km^2 $км^2$	47 677	Höhe d. RNW-HSW / Cote de l'ENR-HNN / Отметка НСРУ-ВСУ cm см	**300**	*1981-2010*	

Hauptwerte der Wasserstände / Niveaux d'eau caractéristiques / Характерные уровни воды cm см				**Hauptwerte der Abflüsse / Débits d'eau caractéristiques / Характерные расходы воды m^3/s $м^3/с$**		
651	**664**	**653**	Maximum / Наивысший (MAX)			
	26.05.1999	15.08.2002				
	266	**284**	Minimum / Наинизший (MIN)			
	03.09.1998	28.08.2003				
	349	**352**	Mittel / Moyenne / Средний (AVE)			
... - 1990	*1991 - 2000*	*2001 - 2010*	berücksichtigter Zeitraum / Période de calcul / Период наблюдений	*... - 1990*	*1991 - 2000*	*2001 - 2010*

I	II	III	IV	V	VI	VII	VIII	IX	X	XI	XII	Datum Date Дата	I	II	III	IV	V	VI	VII	VIII	IX	X	XI	XII
319	359	330	394	353	355	340	299	294	297	300	322	**1**												
319	348	333	394	358	350	334	300	297	296	300	357	**2**												
321	346	358	396	417	351	333	300	300	297	300	375	**3**												
352	345	412	398	446	347	330	298	303	294	300	364	**4**												
426	344	395	387	455	341	326	298	307	293	300	339	**5**												
458	343	376	384	440	339	316	297	309	295	299	328	**6**												
419	336	361	372	444	340	314	297	307	298	299	320	**7**												
390	335	352	360	455	348	317	296	310	311	299	317	**8**												
378	333	344	353	422	369	321	296	312	310	298	315	**9**												
417	329	344	350	398	371	317	296	309	306	298	313	**10**												
458	329	346	348	378	358	313	297	305	301	297	315	**11**												
479	330	348	351	368	350	310	301	302	297	296	316	**12**												
480	331	347	352	366	342	309	302	300	297	296	313	**13**												
446	329	346	348	361	338	308	297	296	298	295	309	**14**												
418	326	340	347	364	341	307	297	297	308	297	311	**15**												
402	323	335	346	374	365	304	301	303	322	296	310	**16**												
390	322	334	349	394	375	305	312	302	318	296	312	**17**												
384	323	334	349	374	363	303	326	299	314	297	319	**18**												
385	323	333	370	367	351	299	326	297	310	299	328	**19**												
381	323	335	361	370	353	300	320	297	311	300	322	**20**												
371	323	335	345	409	368	300	324	298	320	323	318	**21**												
366	321	335	339	453	379	300	318	298	315	386	316	**22**												
363	322	335	335	436	383	298	309	298	308	378	314	**23**												
357	326	335	332	415	397	301	305	302	307	344	312	**24**												
349	333	335	333	400	410	301	307	306	304	332	310	**25**												
350	336	329	332	386	371	302	310	306	303	322	307	**26**												
347	336	333	331	386	358	299	303	299	302	318	306	**27**												
347	328	333	332	397	351	299	303	296	303	316	305	**28**												
348		332	356	382	352	300	302	297	304	316	304	**29**												
352		332	370	367	344	301	299	299	304	315	301	**30**												
358		355		360		301	296		301		302	**31**												
I	**II**	**III**	**IV**	**V**	**VI**	**VII**	**VIII**	**IX**	**X**	**XI**	**XII**		**I**	**II**	**III**	**IV**	**V**	**VI**	**VII**	**VIII**	**IX**	**X**	**XI**	**XII**
488	366	418	403	460	422	343	330	315	325	408	379	MAX												
385	332	345	357	397	359	310	304	302	305	310	319	AVE												
313	317	327	329	349	335	295	292	290	290	291	298	MIN												
MIN	293	290		AVE	335	308		MAX	480	488		**2015**	MIN				AVE				MAX		

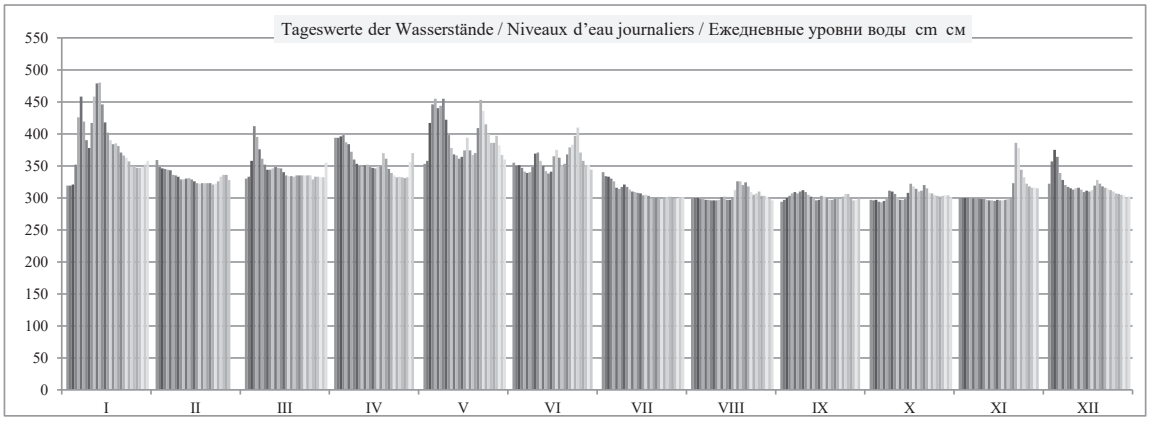

	HSW BCУ	I	II	III	IV	V	VI	VII	VIII	IX	X	XI	XII	2015
Tage mit Überschreitung des HSW / Jours où le HNN (HSW) a été dépassé / Дни, когда был превышен ВСУ (HSW)		0	0	0	0	0	0	0	0	0	0	0	0	**0**
Tage mit Unterschreitung des RNW / Jours où l'ENR n'a pas été atteint / Дни, когда не был достигнут НСРУ		0	0	0	0	0	0	4	13	14	10	14	0	**55**
Tage mit Überschreitung des HSW / Jours où le HNN a été dépassé / Дни, когда был превышен ВСУ (HNN)		0	0	0	0	0	0	0	0	0	0	0	0	**0**

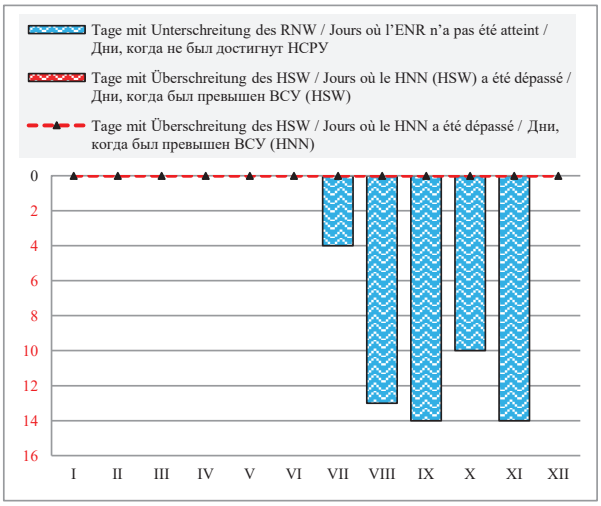

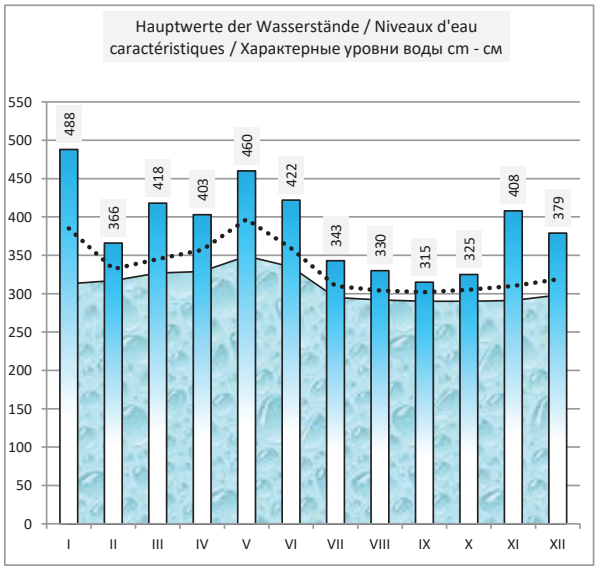

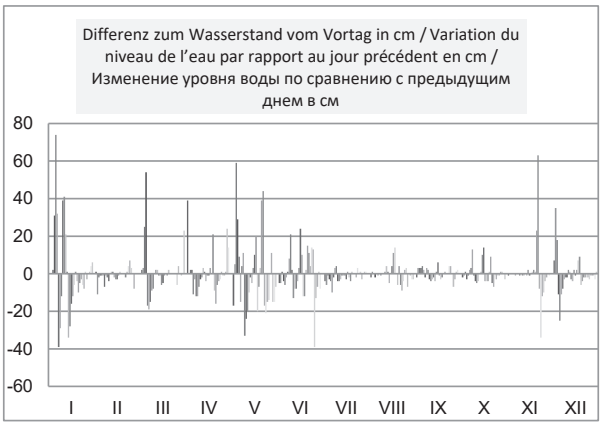

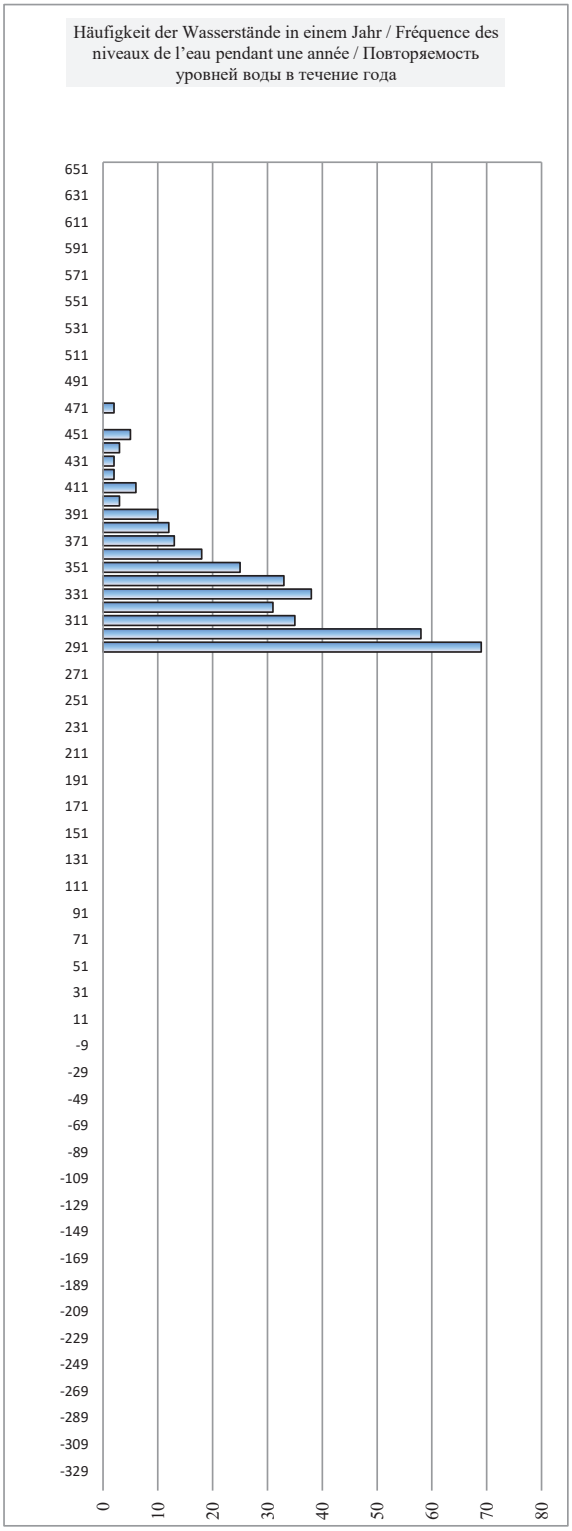

Deutschland / Allemagne / Германия

Hydrologische Messstelle Station hydrométrique Водомерный пост	**PASSAU DONAU** **ПАССАУ ДОНАУ**	Beginn der Messungen / Année de construction / Год основания	*1826*		
		Entfernung von Sulina / Distance de Sulina / Расстояние от Сулины km км	2 226,700		
		Absoluter Nullpunkt / Cote du «0» absolu / Абсолютная отметка «0» m м	N	286,46	
Fläche des Einzugsgebiets / Superficie du bassin hydrographique / Площадь водосборного бассейна km^2 $км^2$	49 649	Höhe d. RNW-HSW / Cote de l'ENR-HNN / Отметка НСРУ-ВСУ cm см	**415**	*1981-2010*	

Hauptwerte der Wasserstände / Niveaux d'eau caractéristiques / Характерные уровни воды cm см				**Hauptwerte der Abflüsse / Débits d'eau caractéristiques / Характерные расходы воды m^3/s $м^3/с$**		
1220	**932**	**1081**	Maximum / Наивысший (MAX)			
10.07.1954	04.08.1991	13.08.2002				
372	**383**	**386**	Minimum / Наинизший (MIN)			
06.12.1962	16.12.1991	08.09.2003				
	497	**496**	Mittel / Moyenne / Средний (AVE)			
... - 1990	*1991 - 2000*	*2001 - 2010*	berücksichtigter Zeitraum / Période de calcul / Период наблюдений	*... - 1990*	*1991 - 2000*	*2001 - 2010*

I	II	III	IV	V	VI	VII	VIII	IX	X	XI	XII	Datum Date Дата	I	II	III	IV	V	VI	VII	VIII	IX	X	XI	XII
419	473	437	557	499	534	507	432	416	409	401	449	**1**												
418	462	449	552	507	547	500	437	425	406	399	522	**2**												
434	462	493	551	578	539	502	455	433	406	400	504	**3**												
529	463	536	542	624	541	500	438	462	398	404	482	**4**												
574	460	515	523	634	543	489	445	449	399	405	450	**5**												
590	454	496	514	645	551	474	442	461	405	401	434	**6**												
544	448	479	499	656	567	479	437	442	417	400	421	**7**												
513	442	463	486	641	571	486	435	441	470	395	419	**8**												
511	438	451	479	606	610	493	434	441	452	393	417	**9**												
629	437	454	482	580	593	472	429	431	432	396	416	**10**												
672	439	456	489	553	564	460	432	426	415	396	418	**11**												
659	440	459	489	539	550	451	435	421	409	396	415	**12**												
637	444	457	494	537	537	445	432	412	410	395	407	**13**												
591	440	456	492	553	524	454	423	406	420	394	403	**14**												
556	432	450	492	574	527	453	421	426	437	393	409	**15**												
534	429	444	492	571	562	450	424	426	450	392	409	**16**												
525	432	445	500	573	572	450	442	422	443	392	411	**17**												
518	436	450	520	546	542	453	477	419	432	394	419	**18**												
517	438	448	519	549	537	438	465	414	428	393	427	**19**												
517	432	449	499	607	552	439	463	407	432	402	418	**20**												
506	426	448	481	666	569	445	463	409	439	447	413	**21**												
499	425	451	475	681	556	446	445	412	431	496	410	**22**												
490	427	450	476	664	585	446	427	416	421	485	406	**23**												
483	439	451	475	685	598	451	421	429	424	447	405	**24**												
466	449	453	471	616	590	444	425	427	413	436	401	**25**												
464	449	445	468	595	547	444	436	426	414	426	397	**26**												
466	445	454	474	606	527	434	427	413	414	420	396	**27**												
466	439	449	488	599	520	440	426	407	415	419	395	**28**												
467		444	506	570	517	432	426	411	418	413	395	**29**												
472		476	514	554	512	454	416	414	420	417	391	**30**												
478		522		543		444	409		409		390	**31**												
I	**II**	**III**	**IV**	**V**	**VI**	**VII**	**VIII**	**IX**	**X**	**XI**	**XII**		**I**	**II**	**III**	**IV**	**V**	**VI**	**VII**	**VIII**	**IX**	**X**	**XI**	**XII**
705	487	545	568	711	627	515	488	493	498	516	534	MAX												
521	443	462	500	592	553	460	436	425	422	412	421	AVE												
413	420	432	463	493	504	426	404	398	389	383	384	MIN												
MIN	390	383		AVE	471	429		MAX	685	711		**2015**	MIN				AVE				MAX			

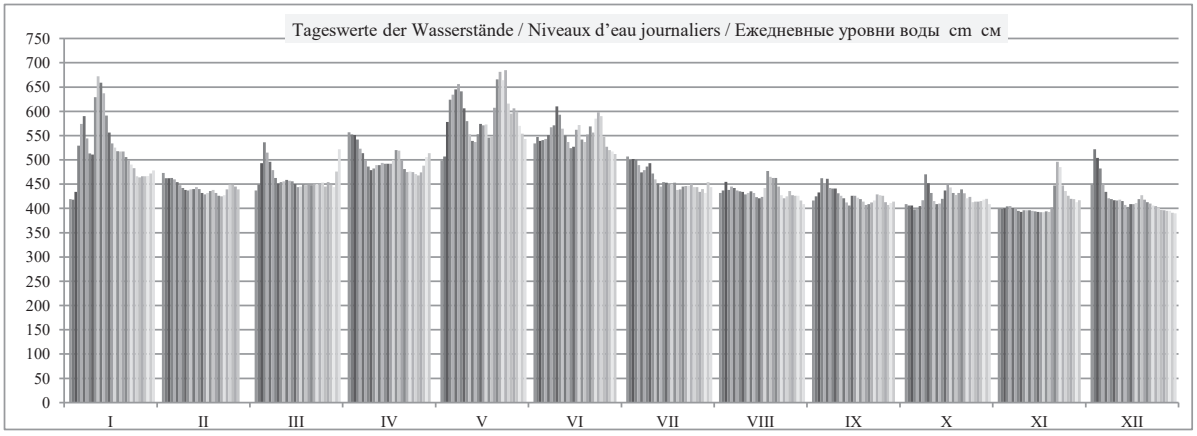

	HSW ВСУ	I	II	III	IV	V	VI	VII	VIII	IX	X	XI	XII	2015
Tage mit Überschreitung des HSW / Jours où le HNN (HSW) a été dépassé / Дни, когда был превышен ВСУ (HSW)	780	0	0	0	0	0	0	0	0	0	0	0	0	**0**
Tage mit Unterschreitung des RNW / Jours où l'ENR n'a pas été atteint / Дни, когда не был достигнут НСРУ		0	0	0	0	0	0	0	1	10	12	21	16	**60**
Tage mit Überschreitung des HSW / Jours où le HNN a été dépassé / Дни, когда был превышен ВСУ (HNN)		0	0	0	0	0	0	0	0	0	0	0	0	**0**

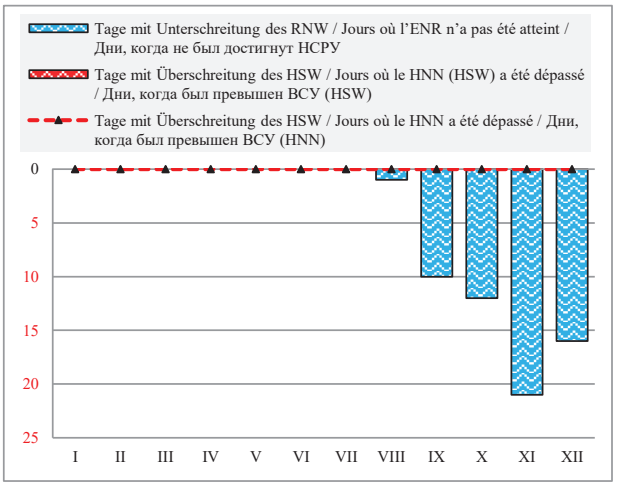

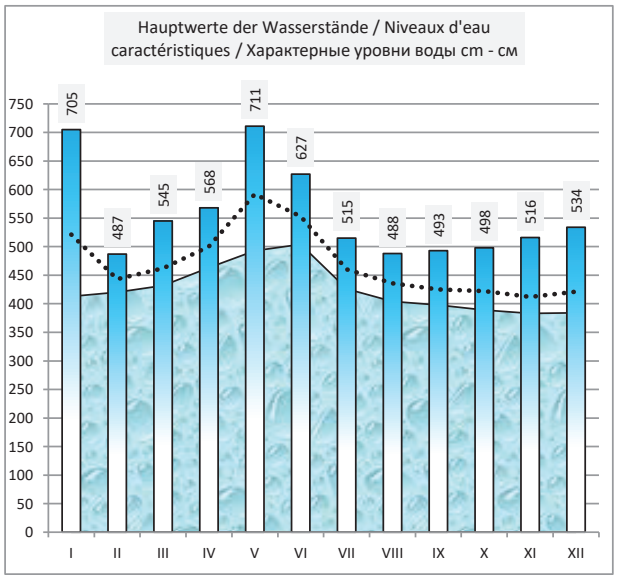

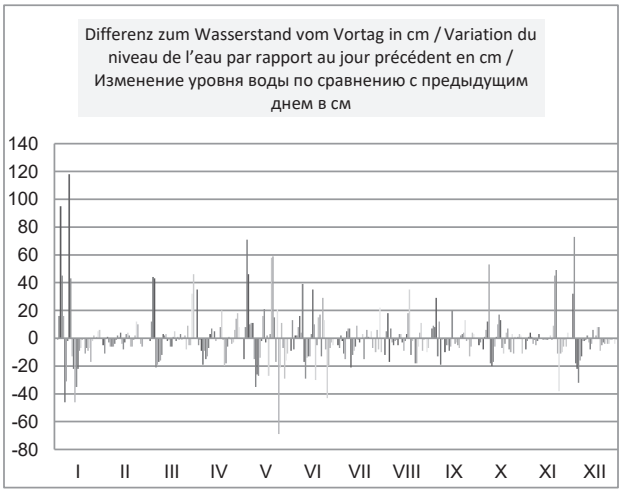

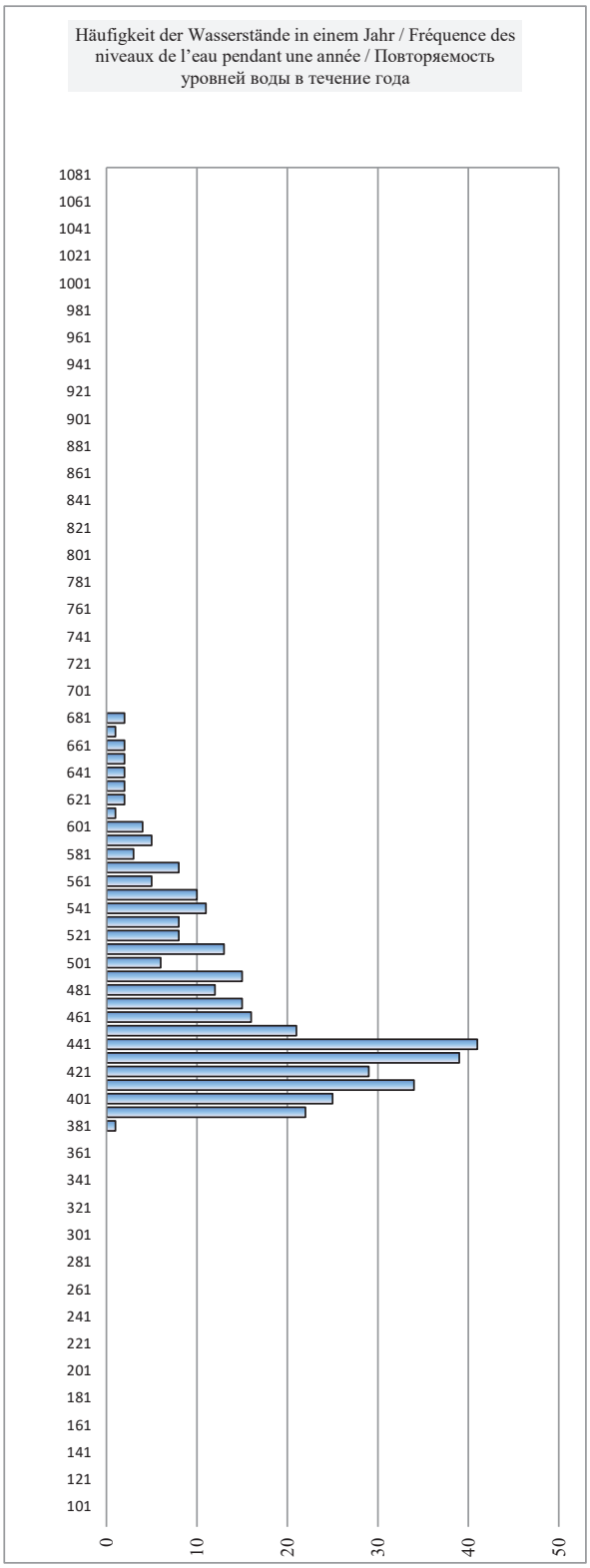

Österreich / Autriche/ Австрия

Hydrologische Messstelle Station hydrométrique Водомерный пост	**ENGELHARTSZELL** **ЭНГЕЛЬХАРТСЦЕЛЛЬ**		Beginn der Messungen / Année de construction / Год основания		*1884/1961*	
			Entfernung von Sulina / Distance de Sulina / Расстояние от Сулины km км		2 200,660	
			Absoluter Nullpunkt / Cote du «0» absolu / Абсолютная отметка «0» m м		A	276,99
Fläche des Einzugsgebiets / Superficie du bassin hydrographique / Площадь водосборного бассейна km^2 $км^2$		77 090	Höhe d. RNW-HSW / Cote de l'ENR-HNN / Отметка НСРУ-ВСУ cm см	**298**	*1981-2010*	**599**

Hauptwerte der Wasserstände / Niveaux d'eau caractéristiques / Характерные уровни воды cm см				Hauptwerte der Abflüsse / Débits d'eau caractéristiques / Характерные расходы воды m^3/s $м^3/с$		
1096	**806**	**879**	Maximum / Наивысший (MAX)	**9100**		
10.07.1954	04.08.1991	13.08.2002		10.07.1954		
286	**362**	**355**	Minimum / Наинизший (MIN)			
20.01.1964	01.12.1991	13.02.2006				
426	**435**	**428**	Mittel / Moyenne / Средний (AVE)			
1964 - 1990	*1991 - 2000*	*2001 - 2010*	berücksichtigter Zeitraum / Période de calcul / Период наблюдений	*... - 1990*	*1991 - 2000*	*2001 - 2010*

I	II	III	IV	V	VI	VII	VIII	IX	X	XI	XII	Datum Date Дата	I	II	III	IV	V	VI	VII	VIII	IX	X	XI	XII
380	410	395	459	432	452	438	394	387	383	381	407	**1**												
378	405	403	457	436	461	435	399	392	380	381	445	**2**												
387	405	424	454	468	455	436	410	396	380	380	429	**3**												
446	404	440	449	493	457	437	399	414	376	382	415	**4**												
463	399	431	439	500	460	428	403	404	378	382	400	**5**												
468	396	421	434	512	465	417	400	412	381	381	392	**6**												
440	391	413	427	519	476	422	398	400	388	380	389	**7**												
423	387	406	421	503	478	426	397	398	418	378	388	**8**												
436	386	400	417	485	502	431	397	398	408	376	387	**9**												
509	388	400	421	473	488	416	394	393	394	379	388	**10**												
530	388	402	423	460	470	410	394	391	385	379	387	**11**												
513	389	404	423	453	462	405	397	388	380	378	384	**12**												
495	392	403	427	452	456	401	395	383	385	377	381	**13**												
472	387	402	426	462	450	408	391	382	389	378	381	**14**												
457	384	400	426	475	451	407	391	393	397	378	383	**15**												
446	384	397	427	472	467	405	391	391	402	378	383	**16**												
440	384	398	432	469	472	406	400	387	398	377	384	**17**												
437	387	401	444	456	456	408	418	388	393	377	386	**18**												
437	389	400	440	457	455	399	411	386	390	376	390	**19**												
437	385	401	429	498	463	400	412	382	393	381	385	**20**												
433	380	399	419	540	472	402	410	382	395	404	384	**21**												
429	382	401	417	539	461	404	401	385	391	418	383	**22**												
424	383	402	417	528	479	404	392	386	387	413	380	**23**												
418	388	402	417	558	485	406	388	393	389	397	380	**24**												
409	396	403	415	499	477	403	391	392	383	393	378	**25**												
408	395	399	414	485	458	402	396	390	383	389	378	**26**												
408	398	403	418	494	448	397	391	385	383	388	377	**27**												
408	395	400	427	487	445	400	392	382	388	387	375	**28**												
409		398	436	470	443	393	392	384	388	386	374	**29**												
411		422	438	462	442	406	387	385	389	388	372	**30**												
414		444		456		402	384		383		372	**31**												
I	**II**	**III**	**IV**	**V**	**VI**	**VII**	**VIII**	**IX**	**X**	**XI**	**XII**		**I**	**II**	**III**	**IV**	**V**	**VI**	**VII**	**VIII**	**IX**	**X**	**XI**	**XII**
563	422	463	468	581	520	445	431	437	444	430	455	MAX												
436	392	406	428	484	463	413	400	391	390	386	390	AVE												
373	375	389	405	424	436	388	377	371	363	364	365	MIN												
MIN	372	363	12.10.15	AVE	415	394	24.5.15	MAX	558	581		**2015**	MIN				AVE				MAX			

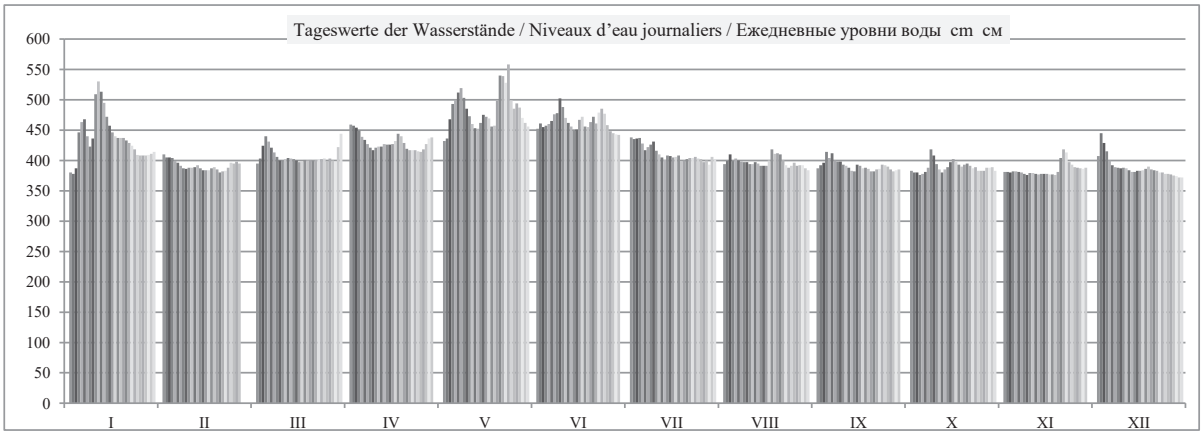

	HSW BCУ	I	II	III	IV	V	VI	VII	VIII	IX	X	XI	XII	2015
Tage mit Überschreitung des HSW / Jours où le HNN (HSW) a été dépassé / Дни, когда был превышен ВСУ (HSW)		0	0	0	0	0	0	0	0	0	0	0	0	**0**
Tage mit Unterschreitung des RNW / Jours où l'ENR n'a pas été atteint / Дни, когда не был достигнут НСРУ		0	0	0	0	0	0	0	0	0	0	0	0	**0**
Tage mit Überschreitung des HSW / Jours où le HNN a été dépassé / Дни, когда был превышен ВСУ (HNN)		0	0	0	0	0	0	0	0	0	0	0	0	**0**

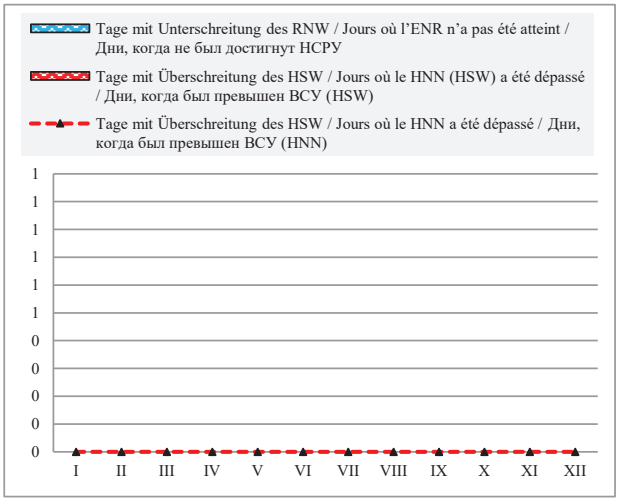

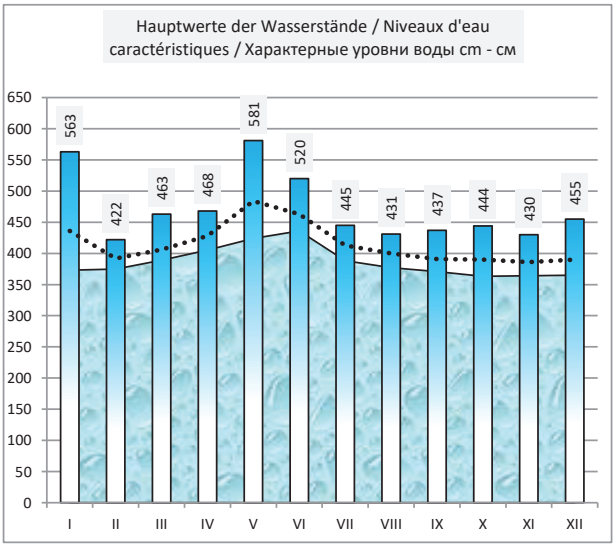

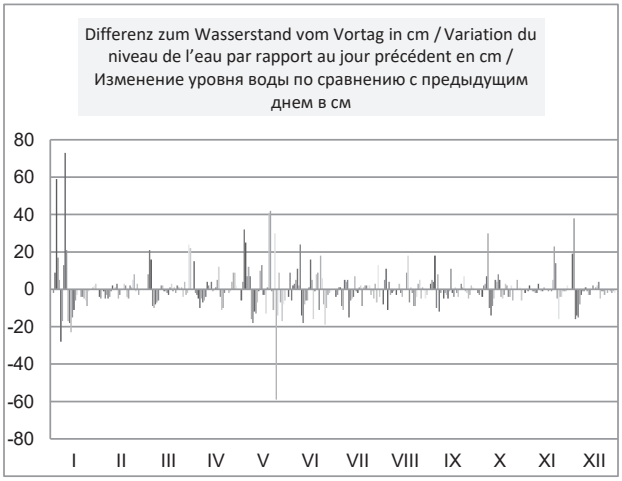

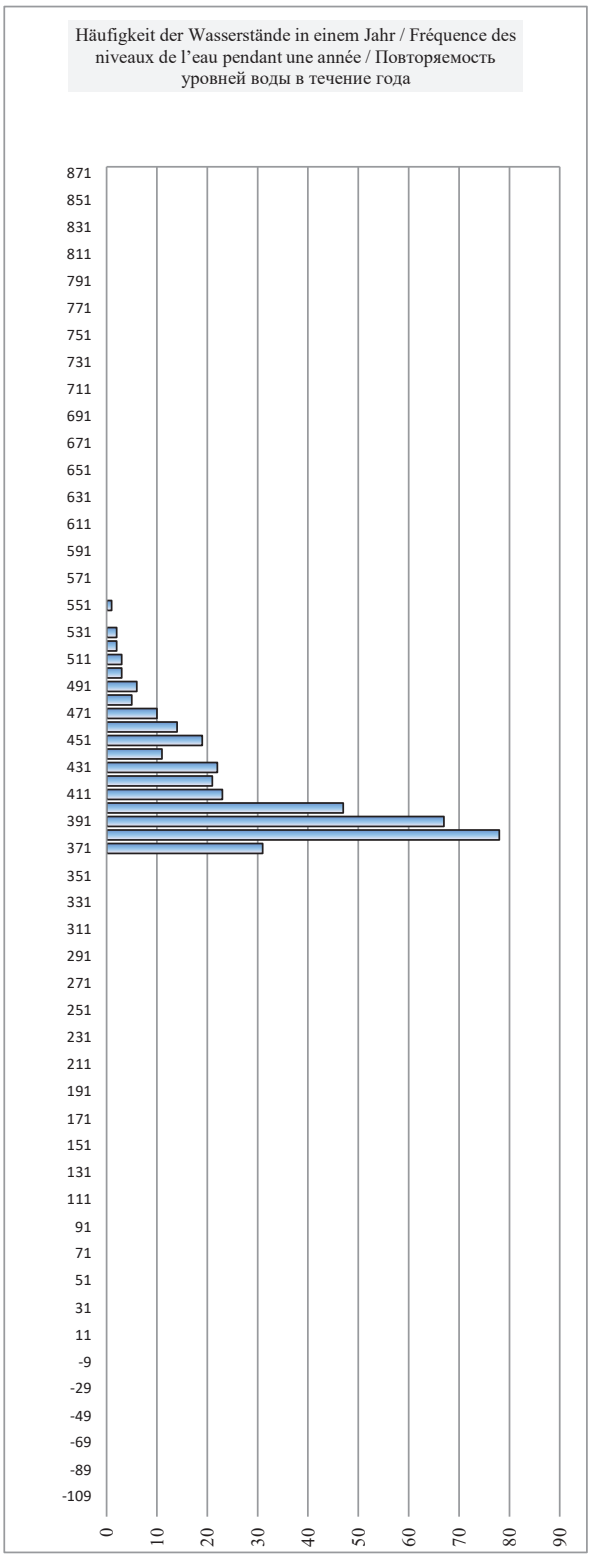

Österreich / Autriche/ Австрия

Hydrologische Messstelle Station hydrométrique Водомерный пост	**LINZ** **(WEHRSTELLE-ASCHACH)** **ЛИНЦ (ГЭС АШАХ)**		Beginn der Messungen / Année de construction / Год основания		*1821*	
			Entfernung von Sulina / Distance de Sulina / Расстояние от Сулины km км		2 135,170	
			Absoluter Nullpunkt / Cote du «0» absolu / Абсолютная отметка «0» m м		A	247,74
Fläche des Einzugsgebiets / Superficie du bassin hydrographique / Площадь водосборного бассейна km^2 $км^2$		79 490	Höhe d. RNW-HSW / Cote de l'ENR-HNN / Отметка НСРУ-ВСУ cm см	**308**	*1981-2010*	**501**

Hauptwerte der Wasserstände / Niveaux d'eau caractéristiques / Характерные уровни воды cm см				**Hauptwerte der Abflüsse / Débits d'eau caractéristiques / Характерные расходы воды m^3/s $м^3/с$**		
962	**714**	**823**	Maximum / Наивысший (MAX)	**8800**	**5746**	**6575**
11.07.1954	04.08.1991	13.08.2002		11.07.1954	01.08.1991	13.08.2002
318	**314**	**326**	Minimum / Наинизший (MIN)	**370**	**536**	**460**
04.02.1990	02.11.1991	28.09.2003		12.01.1954	01.12.1991	30.11.2005
391	**383**	**384**	Mittel / Moyenne / Средний (AVE)	**1459**	**1402**	**1395**
1980 - 1990	*1991 - 2000*	*2001 - 2010*	berücksichtigter Zeitraum / Période de calcul / Период наблюдений	*1941 - 1990*	*1991 - 2000*	*2001 - 2010*

I	II	III	IV	V	VI	VII	VIII	IX	X	XI	XII	Datum Date Дата	I	II	III	IV	V	VI	VII	VIII	IX	X	XI	XII
358	368	361	405	381	395	384	360	356	354	352	367	**1**	796	1152	914	1898	1429	1706	1505	924	822	725	654	1101
357	364	364	402	382	401	382	359	358	354	353	391	**2**	781	1079	1025	1849	1482	1879	1470	964	869	698	645	1655
363	366	378	401	406	398	383	368	360	353	352	382	**3**	891	1081	1349	1803	2000	1788	1487	1165	950	667	641	1418
392	367	387	395	426	398	383	362	367	352	354	373	**4**	1688	1091	1577	1708	2344	1822	1467	996	1219	613	683	1225
402	369	381	387	431	400	378	363	364	352	354	365	**5**	1885	1061	1437	1547	2434	1866	1383	1060	1070	631	691	998
406	367	375	383	438	405	373	363	364	354	354	361	**6**	1953	1012	1316	1459	2618	1912	1258	1027	1216	686	675	868
391	364	369	379	444	411	375	361	358	356	355	359	**7**	1645	971	1192	1356	2714	2094	1317	964	1017	807	655	803
381	360	366	375	433	415	377	360	360	372	354	358	**8**	1408	930	1076	1289	2471	2141	1356	942	991	1260	617	780
382	358	362	374	421	433	379	360	362	369	354	357	**9**	1460	913	988	1230	2199	2462	1436	958	993	1108	597	772
439	359	363	375	411	424	372	359	357	357	353	358	**10**	2660	917	1019	1279	2033	2250	1259	910	901	908	627	780
453	361	364	377	401	409	368	360	355	356	353	358	**11**	2912	927	1047	1324	1819	1992	1143	922	858	765	630	786
442	361	366	377	395	403	366	360	356	355	354	356	**12**	2627	939	1078	1324	1735	1899	1077	960	810	711	622	751
430	358	364	379	394	398	364	359	353	354	353	356	**13**	2359	976	1051	1362	1725	1766	1025	932	738	748	602	690
411	362	364	378	402	392	367	358	353	358	352	356	**14**	2017	927	1026	1366	1900	1671	1120	864	706	824	599	665
398	360	361	378	413	393	367	357	358	361	352	355	**15**	1779	877	993	1373	2083	1696	1118	847	885	956	597	719
390	359	362	378	410	405	366	358	357	360	352	356	**16**	1621	860	958	1372	2002	1965	1083	871	866	1049	587	708
387	360	363	381	407	410	365	362	355	362	353	356	**17**	1555	887	965	1443	1981	2035	1082	999	838	966	581	729
385	361	364	390	397	397	367	371	352	357	352	357	**18**	1510	922	1027	1634	1784	1783	1099	1296	802	898	611	776
384	361	364	386	399	395	363	368	355	352	352	359	**19**	1499	935	1004	1559	1832	1763	978	1180	770	849	598	831
384	360	364	380	426	402	363	369	353	360	355	357	**20**	1502	903	1011	1402	2441	1882	997	1181	707	905	677	759
381	358	363	375	457	410	364	369	355	358	365	356	**21**	1434	825	988	1283	2997	2009	1048	1163	717	928	1042	736
379	359	364	373	457	401	365	363	356	355	369	356	**22**	1381	827	1022	1246	2988	1857	1057	1007	766	872	1270	712
376	358	364	374	449	414	366	358	355	357	370	354	**23**	1311	862	1033	1262	2826	2143	1062	863	772	803	1205	670
374	362	364	374	475	421	366	357	359	357	363	354	**24**	1249	944	1028	1242	3218	2224	1096	824	890	824	954	678
369	363	364	373	433	414	364	357	358	354	360	354	**25**	1119	1031	1038	1199	2433	2089	1036	872	877	740	881	640
367	362	363	370	422	398	364	361	358	355	359	353	**26**	1102	996	994	1181	2235	1783	1034	953	841	744	822	603
368	362	365	374	427	391	362	358	355	354	354	353	**27**	1113	980	1051	1243	2354	1633	959	875	766	744	789	595
363	361	364	378	423	388	363	358	353	358	358	354	**28**	1115	923	991	1386	2244	1604	1019	880	708	755	781	596
368		360	383	410	388	361	359	355	358	356	353	**29**	1133		955	1493	1981	1563	923	874	743	801	735	596
369		372	384	403	386	366	356	356	357	357	353	**30**	1170		1287	1522	1867	1547	1126	796	768	830	800	557
369		393		398		363	355		355		353	**31**	1196		1679		1781		1045	746		727		554
I	**II**	**III**	**IV**	**V**	**VI**	**VII**	**VIII**	**IX**	**X**	**XI**	**XII**		**I**	**II**	**III**	**IV**	**V**	**VI**	**VII**	**VIII**	**IX**	**X**	**XI**	**XII**
487	373	408	417	495	440	388	378	376	390	376	398	MAX	3482	1301	1986	2049	3527	2783	1594	1495	1538	1588	1402	1845
388	362	367	381	418	403	369	361	357	357	356	359	AVE	1544	955	1101	1421	2192	1894	1163	962	863	824	729	798
353	353	355	366	376	384	357	350	347	344	346	347	MIN	720	742	834	1089	1344	1449	825	677	583	522	431	490
MIN	352	344	19.10.15	AVE	373	360	24.5.15	MAX	475	495		**2015**	MIN	554	431		AVE	1206				MAX	3218	3527

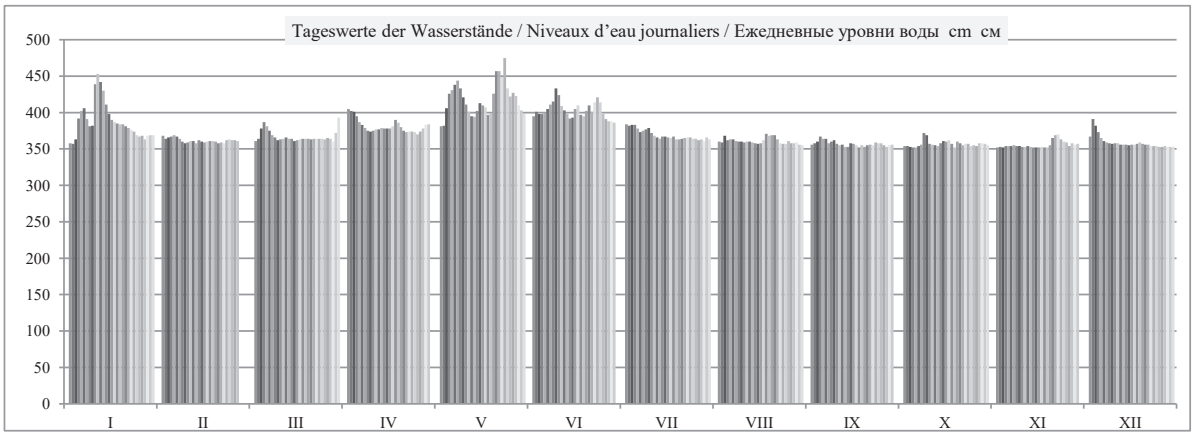

	HSW BCУ	I	II	III	IV	V	VI	VII	VIII	IX	X	XI	XII	2015
Tage mit Überschreitung des HSW / Jours où le HNN (HSW) a été dépassé / Дни, когда был превышен ВСУ (HSW)		0	0	0	0	0	0	0	0	0	0	0	0	**0**
Tage mit Unterschreitung des RNW / Jours où l'ENR n'a pas été atteint / Дни, когда не был достигнут НСРУ		0	0	0	0	0	0	0	0	0	0	0	0	**0**
Tage mit Überschreitung des HSW / Jours où le HNN a été dépassé / Дни, когда был превышен ВСУ (HNN)		0	0	0	0	0	0	0	0	0	0	0	0	**0**

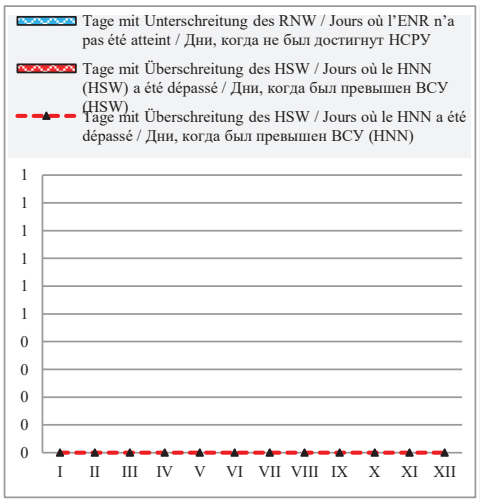

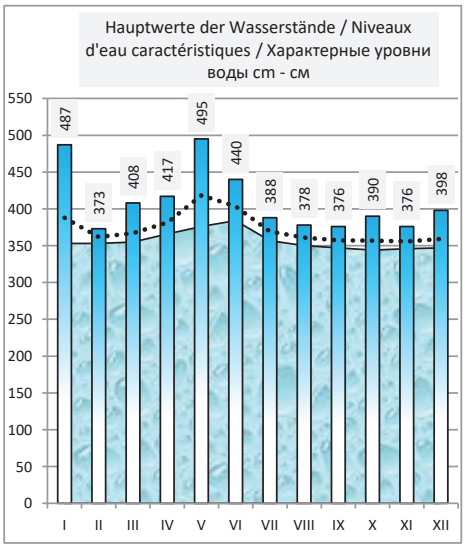

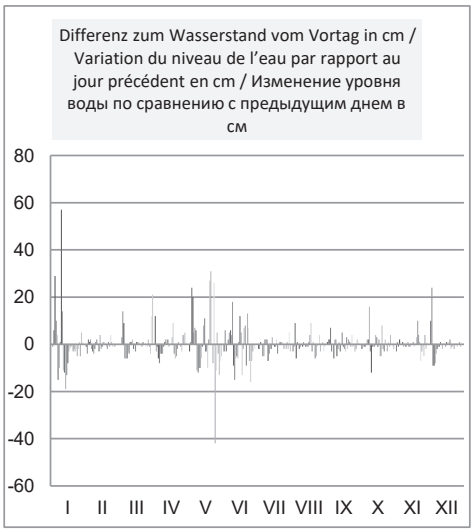

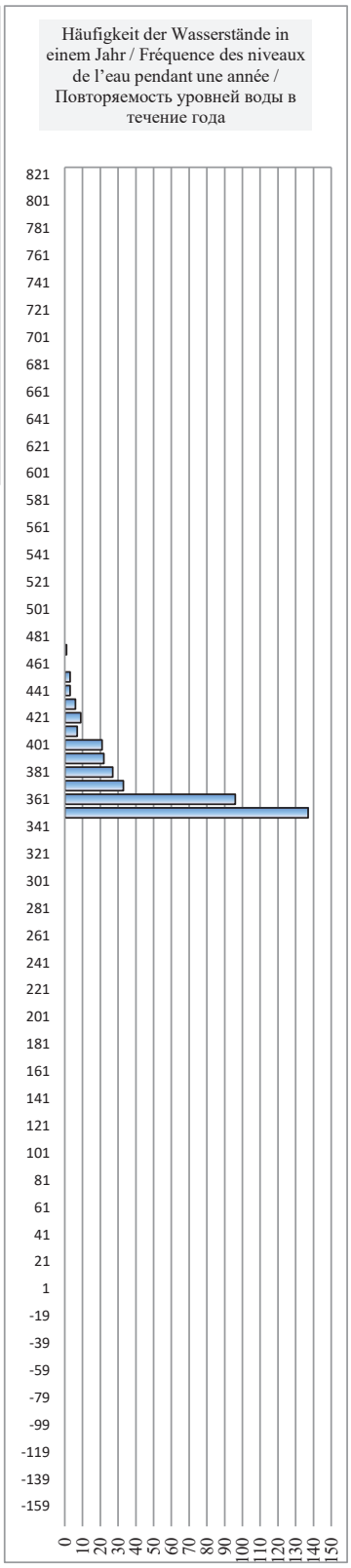

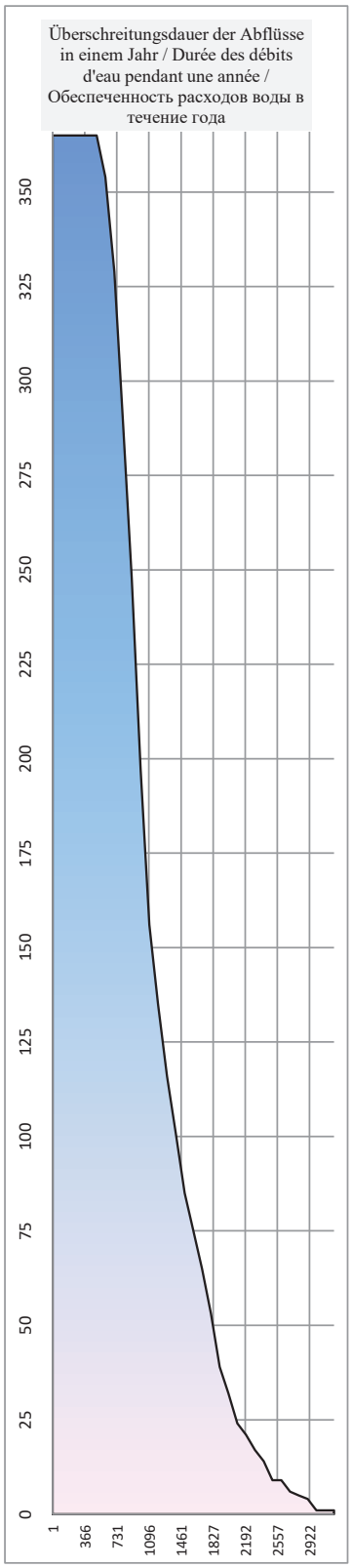

Österreich / Autriche/ Австрия

Hydrologische Messstelle Station hydrométrique Водомерный пост	**KIENSTOCK** **КИНШТОК**		Beginn der Messungen / Année de construction / Год основания		*1976*	
			Entfernung von Sulina / Distance de Sulina / Расстояние от Сулины km км		2 015,210	
			Absoluter Nullpunkt / Cote du «0» absolu / Абсолютная отметка «0» m м		A	194,00
Fläche des Einzugsgebiets / Superficie du bassin hydrographique / Площадь водосборного бассейна km^2 $км^2$		95 970	Höhe d. RNW-HSW / Cote de l'ENR-HNN / Отметка НСРУ-ВСУ cm см	**164**	*1981-2010*	**618**

Hauptwerte der Wasserstände / Niveaux d'eau caractéristiques / Характерные уровни воды cm см				**Hauptwerte der Abflüsse / Débits d'eau caractéristiques / Характерные расходы воды m^3/s $м^3/с$**		
884	**986**	**1093**	Maximum / Наивысший (MAX)	**10200**	**9647**	**11305**
01.07.1981	04.08.1991	14.08.2002		13.07.1954	04.08.1991	14.08.2002
141	**140**	**138**	Minimum / Наинизший (MIN)	**504**	**625**	**619**
01.11.1983	17.12.1991	26.12.2003		29.12.1948	12.03.1996	26.12.2003
324	**317**	**306**	Mittel / Moyenne / Средний (AVE)	**1856**	**1897**	**1854**
1976 - 1990	*1991 - 2000*	*2001 - 2010*	berücksichtigter Zeitraum / Période de calcul / Период наблюдений	*1941 - 1990*	*1991 - 2000*	*2001 - 2010*

I	II	III	IV	V	VI	VII	VIII	IX	X	XI	XII	Datum **Date** Дата	I	II	III	IV	V	VI	VII	VIII	IX	X	XI	XII
182	250	209	407	308	353	307	222	171	169	155	266	**1**	994	1454	1184	2750	1905	2277	1895	1266	957	944	865	1579
177	237	225	395	309	360	296	214	187	164	149	409	**2**	960	1361	1289	2650	1916	2339	1811	1216	1047	915	831	2770
208	236	305	395	370	360	295	261	207	157	151	343	**3**	1164	1356	1883	2649	2423	2341	1801	1540	1172	873	842	2192
316	234	312	359	420	354	295	233	243	152	159	287	**4**	1989	1344	1934	2325	2872	2285	1802	1340	1413	846	886	1737
366	231	299	337	442	354	281	223	257	148	163	245	**5**	2391	1320	1829	2141	3077	2284	1686	1273	1506	822	909	1423
361	221	281	316	456	363	267	232	263	157	157	216	**6**	2351	1257	1689	1970	3212	2364	1583	1330	1551	875	876	1227
331	219	260	301	482	373	267	213	249	176	153	199	**7**	2090	1245	1528	1850	3461	2452	1580	1211	1448	986	851	1121
294	209	238	285	451	383	273	212	225	264	144	184	**8**	1792	1184	1369	1723	3165	2540	1626	1200	1287	1579	802	1030
299	204	230	276	424	427	290	208	230	280	143	189	**9**	1837	1155	1313	1650	2908	2936	1761	1175	1314	1685	797	1064
496	197	227	298	397	406	272	200	215	230	143	181	**10**	3649	1108	1296	1823	2668	2748	1618	1130	1222	1320	795	1012
594	211	231	316	380	375	245	206	201	194	143	191	**11**	4588	1194	1323	1969	2516	2466	1419	1164	1135	1093	795	1072
523	207	239	321	354	357	232	208	191	191	143	180	**12**	3862	1169	1375	2011	2291	2315	1330	1178	1075	1073	797	1006
456	210	237	325	353	348	224	202	179	185	142	168	**13**	3212	1188	1359	2045	2281	2232	1274	1140	1000	1038	792	939
404	208	230	329	372	330	236	197	164	188	144	161	**14**	2731	1176	1318	2078	2446	2084	1352	1108	917	1053	801	897
366	197	220	329	403	328	246	189	187	215	138	161	**15**	2392	1110	1255	2073	2715	2067	1427	1064	1052	1222	766	899
337	191	215	326	393	354	239	186	197	229	139	164	**16**	2144	1071	1220	2050	2629	2287	1374	1045	1110	1309	774	917
325	201	216	330	379	381	227	212	187	235	137	166	**17**	2042	1135	1226	2087	2506	2523	1298	1204	1052	1347	760	928
320	208	231	367	352	352	232	265	181	220	143	178	**18**	1998	1176	1322	2402	2274	2269	1327	1565	1011	1251	797	997
308	209	234	354	352	338	227	247	173	206	137	187	**19**	1908	1183	1343	2288	2270	2156	1299	1431	969	1163	766	1051
310	204	232	320	394	362	219	242	168	227	142	180	**20**	1917	1151	1327	2003	2644	2354	1248	1395	938	1300	791	1010
298	190	227	298	487	387	229	246	167	235	209	170	**21**	1827	1068	1296	1827	3508	2573	1309	1427	931	1348	1187	948
287	190	228	293	489	363	223	233	175	221	252	168	**22**	1741	1066	1306	1784	3527	2368	1273	1336	979	1257	1467	935
277	197	238	295	515	381	229	200	178	199	255	163	**23**	1658	1111	1369	1803	3788	2525	1309	1128	994	1123	1489	908
270	209	234	298	616	422	233	186	193	206	212	153	**24**	1606	1187	1341	1825	4801	2891	1335	1041	1088	1167	1202	850
252	238	237	289	491	396	233	190	206	193	194	155	**25**	1466	1368	1361	1750	3546	2659	1335	1065	1165	1087	1092	864
243	228	237	284	438	356	226	203	203	184	188	144	**26**	1402	1303	1358	1712	3037	2301	1287	1147	1145	1029	1057	804
244	224	248	298	456	329	230	195	193	179	175	139	**27**	1411	1280	1436	1824	3212	2072	1318	1101	1088	1002	979	773
245	215	252	317	439	324	228	192	177	177	172	140	**28**	1415	1219	1470	1977	3049	2034	1300	1077	987	991	961	779
243		231	325	396	330	217	192	172	184	168	142	**29**	1405		1325	2043	2654	2087	1235	1082	963	1032	938	790
251		271	320	376	318	236	183	179	187	187	133	**30**	1461		1625	2004	2479	1985	1364	1025	1003	1052	1048	744
253		374		363		253	166		173		133	**31**	1478		2461		2364		1480	926		966		741
I	**II**	**III**	**IV**	**V**	**VI**	**VII**	**VIII**	**IX**	**X**	**XI**	**XII**		**I**	**II**	**III**	**IV**	**V**	**VI**	**VII**	**VIII**	**IX**	**X**	**XI**	**XII**
664	258	400	425	651	439	322	286	287	327	272	432	MAX	5301	1514	2690	2918	5162	3048	2018	1729	1737	2060	1620	2983
317	213	247	323	415	362	249	212	197	198	165	190	AVE	2028	1212	1443	2036	2843	2360	1453	1204	1117	1121	924	1097
173	183	200	268	297	307	213	157	159	142	127	126	MIN	937	1026	1128	1589	1816	1896	1208	874	886	790	709	704
MIN	133	126	30.12.15	AVE	258	202	10.1.15	MAX	616	664		**2015**	MIN	741	704		AVE	1573			MAX	4801	5301	

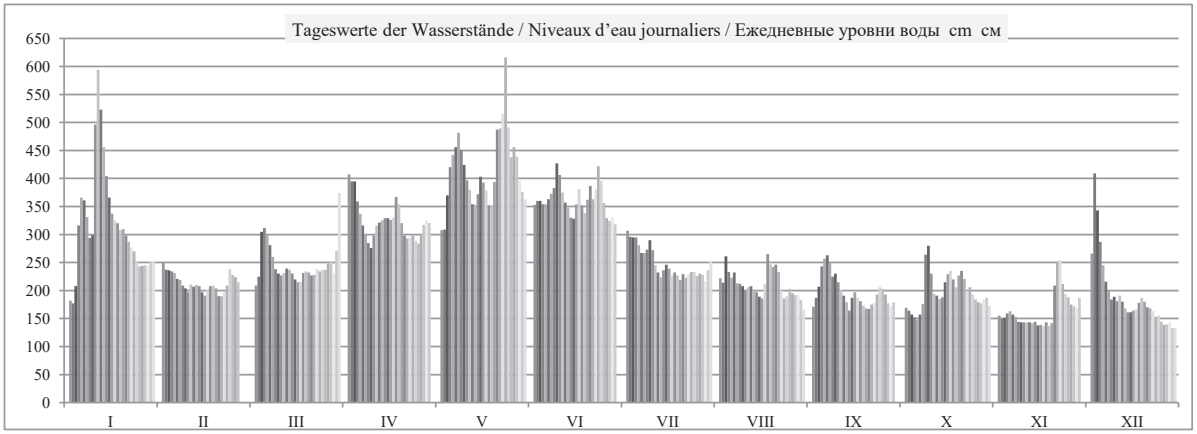

	HSW BCУ	I	II	III	IV	V	VI	VII	VIII	IX	X	XI	XII	2015
Tage mit Überschreitung des HSW / Jours où le HNN (HSW) a été dépassé / Дни, когда был превышен ВСУ (HSW)	708	0	0	0	0	0	0	0	0	0	0	0	0	**0**
Tage mit Unterschreitung des RNW / Jours où l'ENR n'a pas été atteint / Дни, когда не был достигнут НСРУ		0	0	0	0	0	0	0	0	0	4	20	11	**35**
Tage mit Überschreitung des HSW / Jours où le HNN a été dépassé / Дни, когда был превышен ВСУ (HNN)		0	0	0	0	0	0	0	0	0	0	0	0	**0**

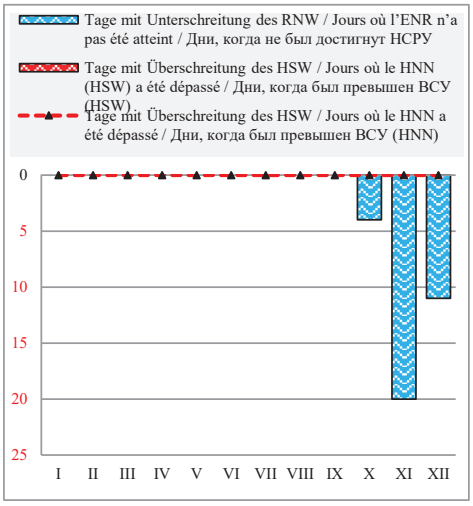

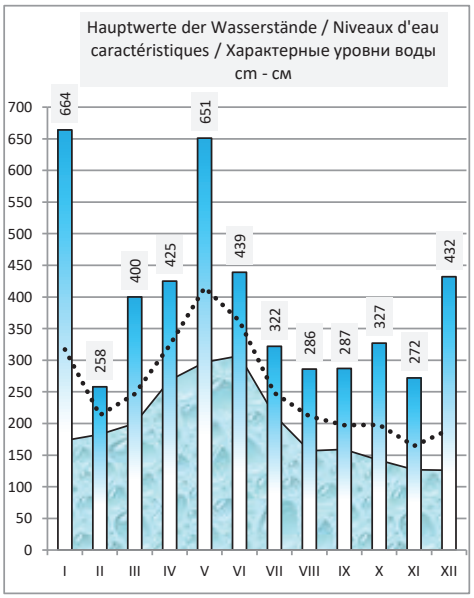

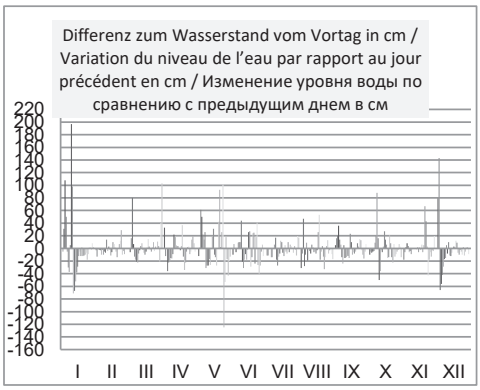

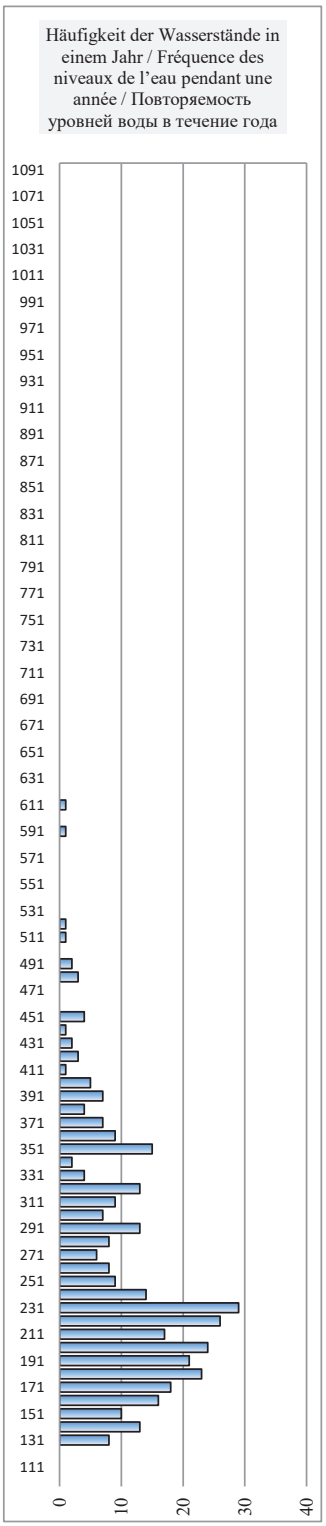

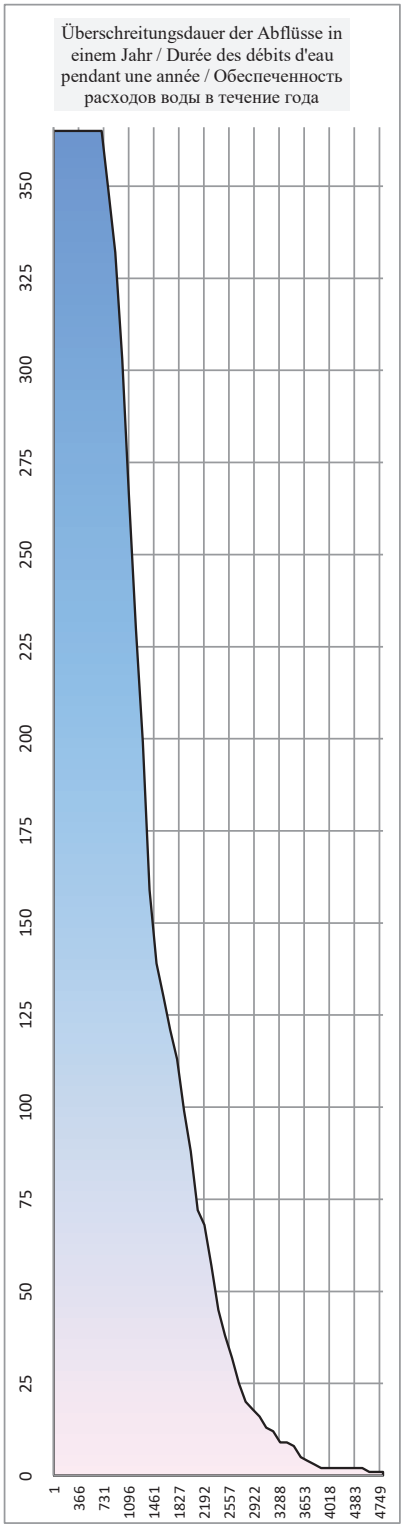

Österreich / Autriche/ Австрия

Hydrologische Messstelle Station hydrométrique Водомерный пост	**WIEN KORNEUBURG ВЕНА КОРНЁЙБУРГ**		Beginn der Messungen / Année de construction / Год основания	*1996*		
			Entfernung von Sulina / Distance de Sulina / Расстояние от Сулины km км	1 941,460		
			Absoluter Nullpunkt / Cote du «0» absolu / Абсолютная отметка «0» m м	A	159,87	
Fläche des Einzugsgebiets / Superficie du bassin hydrographique / Площадь водосборного бассейна km^2 $км^2$		101 537	Höhe d. RNW-HSW / Cote de l'ENR-HNN / Отметка НСРУ-ВСУ cm см	**191**	*1981-2010*	**549**

Hauptwerte der Wasserstände / Niveaux d'eau caractéristiques / Характерные уровни воды cm см				**Hauptwerte der Abflüsse / Débits d'eau caractéristiques / Характерные расходы воды m^3/s $м^3/с$**		
	664	**789**	Maximum / Наивысший (MAX)		6919	**10419**
	08.07.1997	15.08.2002			22.10.1996	15.08.2002
	103	**173**	Minimum / Наинизший (MIN)		667	**498**
	12.03.1996	17.01.2006			04.11.1997	17.01.2006
	324	**293**	Mittel / Moyenne / Средний (AVE)		**1952**	**1909**
... - 1990	*1996 - 2000*	*2001 - 2010*	berücksichtigter Zeitraum / Période de calcul / Период наблюдений	*... - 1990*	*1996 - 2000*	*2001 - 2010*

I	II	III	IV	V	VI	VII	VIII	IX	X	XI	XII	Datum Date Дата	I	II	III	IV	V	VI	VII	VIII	IX	X	XI	XII
214	259	233	374	300	336	297	237	205	205	201	259	**1**	1043	1494	1226	2678	1907	2269	1873	1273	959	953	915	1486
210	251	237	371	299	339	288	231	212	204	196	373	**2**	1002	1406	1271	2642	1896	2297	1781	1209	1025	942	867	2672
224	250	299	373	342	341	287	260	226	200	196	334	**3**	1157	1396	1896	2671	2337	2325	1769	1500	1160	909	872	2248
295	248	305	342	385	334	287	247	246	196	198	287	**4**	1891	1379	1951	2329	2799	2248	1772	1372	1365	863	888	1771
350	247	297	325	403	334	278	237	264	193	202	258	**5**	2414	1368	1870	2158	3011	2252	1685	1275	1538	842	930	1475
343	239	282	308	414	341	270	244	261	198	200	237	**6**	2339	1290	1721	1981	3140	2322	1596	1338	1511	891	901	1272
322	238	269	296	438	346	265	233	257	206	197	224	**7**	2128	1278	1591	1858	3432	2377	1554	1228	1466	968	878	1140
293	231	253	284	415	357	272	231	239	259	193	216	**8**	1835	1206	1426	1742	3156	2490	1624	1212	1290	1495	840	1061
292	227	246	276	394	391	283	229	241	283	193	218	**9**	1819	1167	1355	1664	2902	2867	1735	1189	1306	1732	841	1081
433	222	243	291	372	378	273	226	232	249	191	213	**10**	3457	1119	1333	1807	2653	2725	1635	1157	1225	1385	817	1035
538	231	245	306	360	353	253	225	224	220	192	217	**11**	4747	1209	1348	1966	2523	2450	1432	1155	1142	1102	829	1077
483	230	250	311	337	338	244	229	217	218	192	213	**12**	4002	1198	1398	2012	2276	2289	1343	1190	1076	1078	824	1036
426	231	250	313	335	331	239	224	213	215	191	206	**13**	3289	1209	1400	2038	2262	2217	1286	1143	1029	1052	817	969
385	231	245	317	346	316	245	221	203	217	192	201	**14**	2802	1210	1351	2074	2378	2061	1348	1116	940	1069	829	916
353	225	239	317	374	313	253	216	214	232	189	203	**15**	2451	1151	1294	2075	2677	2039	1430	1059	1044	1223	803	933
329	218	235	314	367	330	249	214	220	242	190	204	**16**	2198	1085	1246	2047	2602	2210	1390	1047	1102	1315	810	942
318	225	235	317	357	355	240	229	215	247	189	206	**17**	2085	1155	1251	2080	2485	2468	1299	1193	1052	1366	799	961
312	230	245	344	337	335	243	262	211	238	192	209	**18**	2027	1199	1347	2350	2279	2256	1332	1521	1009	1275	828	993
303	231	246	340	333	320	242	255	207	228	190	217	**19**	1933	1206	1362	2307	2235	2107	1316	1454	975	1177	807	1071
304	227	245	311	359	340	235	248	204	241	191	213	**20**	1946	1174	1350	2014	2521	2307	1251	1384	941	1314	816	1031
297	220	243	293	438	359	242	253	203	250	223	207	**21**	1870	1102	1330	1836	3434	2515	1315	1426	932	1399	1128	977
288	219	242	288	442	343	238	246	208	240	255	205	**22**	1778	1094	1315	1780	3482	2340	1278	1358	985	1295	1448	952
280	223	249	290	462	351	239	226	208	225	261	203	**23**	1698	1133	1391	1798	3741	2429	1292	1159	987	1152	1512	930
274	231	247	292	553	390	242	215	215	228	232	198	**24**	1639	1214	1372	1826	4962	2855	1321	1057	1056	1177	1222	890
261	254	248	285	456	371	244	217	226	221	221	198	**25**	1511	1435	1382	1751	3659	2643	1336	1068	1158	1115	1108	891
253	247	249	281	408	339	237	225	224	215	215	194	**26**	1434	1369	1394	1715	3071	2298	1269	1148	1145	1049	1057	843
256	244	254	291	419	314	243	222	218	213	210	191	**27**	1455	1336	1444	1812	3200	2048	1329	1121	1082	1030	1001	819
257	236	260	305	408	310	239	217	209	212	206	192	**28**	1468	1264	1501	1951	3071	2000	1290	1077	991	1026	963	824
256		246	313	374	316	233	219	205	215	204	192	**29**	1457		1355	2031	2683	2068	1234	1093	951	1056	948	825
260		266	308	356	306	242	214	210	216	211	189	**30**	1498		1558	1989	2480	1962	1316	1039	1002	1066	1018	796
262		352		345		258	205		210		190	**31**	1519		2437		2359		1477	954		1003		812
I	**II**	**III**	**IV**	**V**	**VI**	**VII**	**VIII**	**IX**	**X**	**XI**	**XII**		**I**	**II**	**III**	**IV**	**V**	**VI**	**VII**	**VIII**	**IX**	**X**	**XI**	**XII**
582	267	373	392	578	403	306	279	281	310	273	397	MAX	5375	1570	2665	2881	5317	3009	1964	1691	1711	2005	1630	2939
312	234	257	313	385	341	255	231	221	224	204	222	AVE	2061	1245	1467	2033	2826	2324	1449	1210	1115	1139	944	1120
206	214	226	271	292	296	230	200	197	189	185	185	MIN	953	1043	1161	1610	1822	1862	1201	906	877	799	760	760
MIN	189	185	17.11.15	AVE	267	226	10.1.15	MAX	553	582		**2015**		MIN	796	760		AVE	1580			MAX	4962	5375

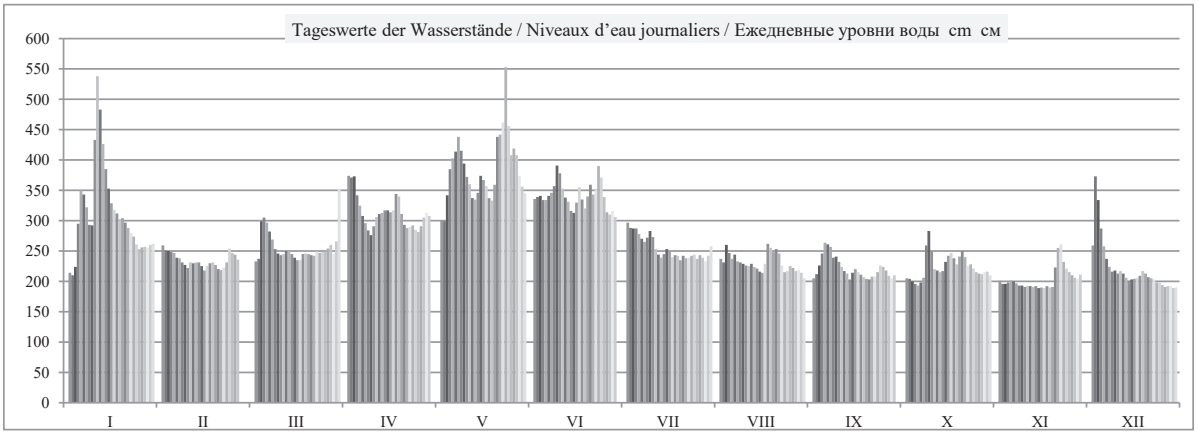

	HSW BCУ	I	II	III	IV	V	VI	VII	VIII	IX	X	XI	XII	2015
Tage mit Überschreitung des HSW / Jours où le HNN (HSW) a été dépassé / Дни, когда был превышен ВСУ (HSW)	639	0	0	0	0	0	0	0	0	0	0	0	0	**0**
Tage mit Unterschreitung des RNW / Jours où l'ENR n'a pas été atteint / Дни, когда не был достигнут НСРУ		0	0	0	0	0	0	0	0	0	0	4	2	**6**
Tage mit Überschreitung des HSW / Jours où le HNN a été dépassé / Дни, когда был превышен ВСУ (HNN)		0	0	0	0	1	0	0	0	0	0	0	0	**1**

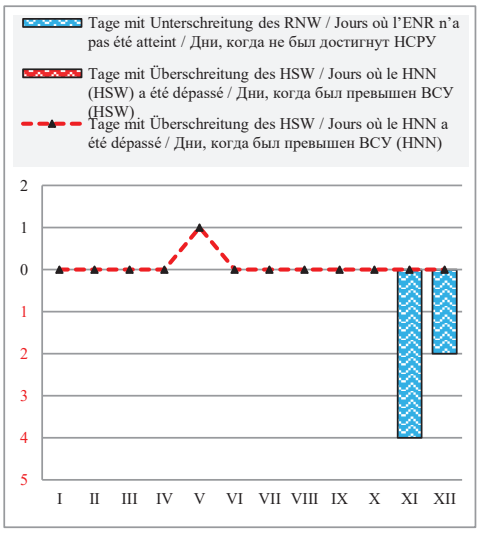

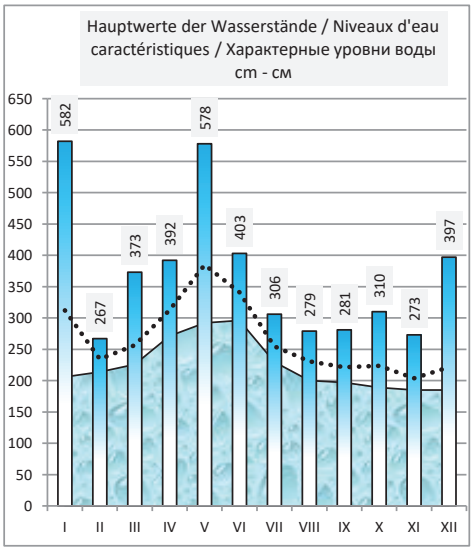

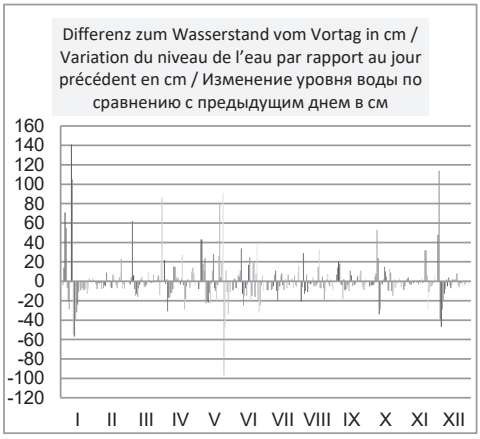

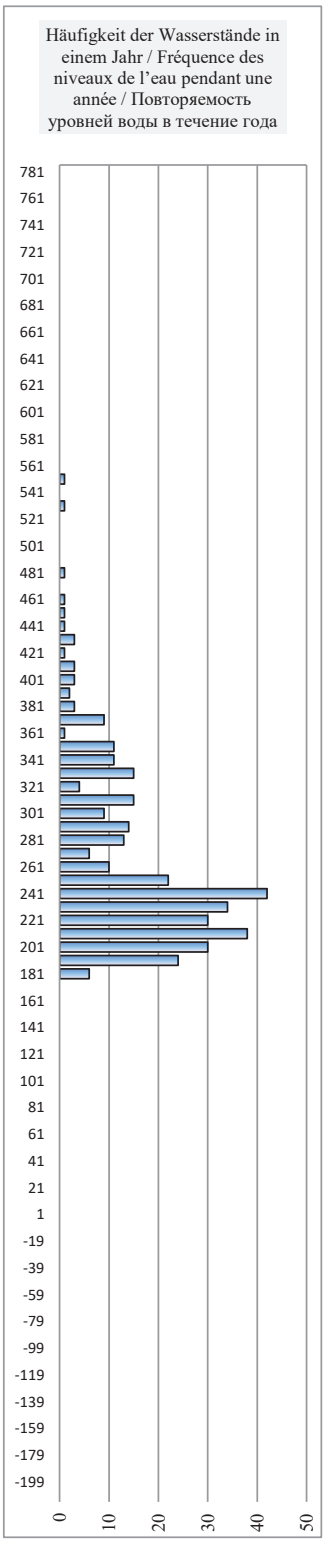

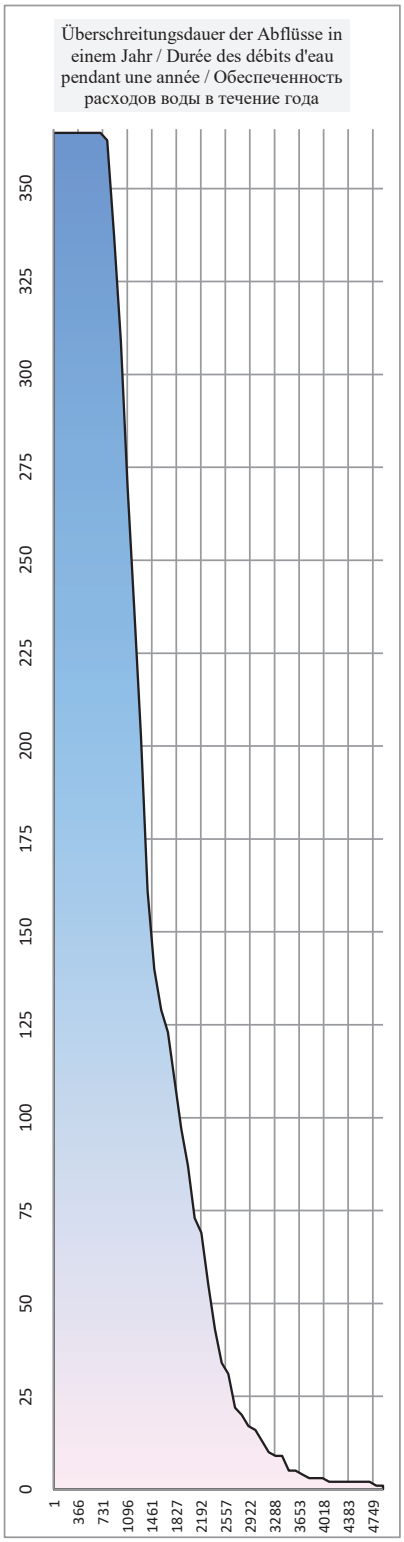

Österreich / Autriche/ Австрия

Hydrologische Messstelle Station hydrométrique Водомерный пост	**WILDUNGSMAUER** **ВИЛЬДУНГСМАУЭР**	Beginn der Messungen / Année de construction / Год основания		*1997/1940*		
		Entfernung von Sulina / Distance de Sulina / Расстояние от Сулины km км		1 894,720		
		Absoluter Nullpunkt / Cote du «0» absolu / Абсолютная отметка «0» m м		A	139,48	
Fläche des Einzugsgebiets / Superficie du bassin hydrographique / Площадь водосборного бассейна km^2 $км^2$	103 993	Höhe d. RNW-HSW / Cote de l'ENR-HNN / Отметка НСРУ-ВСУ cm см	**162**	*1981-2010*	**564**	

Hauptwerte der Wasserstände / Niveaux d'eau caractéristiques /				Hauptwerte der Abflüsse / Débits d'eau caractéristiques /		
895	**734**	**867**	Maximum / Наивысший (MAX)		**7158**	**10211**
	09.07.1997	15.08.2002			09.07.1997	15.08.2002
	137	**117**	Minimum / Наинизший (MIN)		**728**	**653**
	13.03.1996	09.12.2003			13.03.1996	09.12.2003
293		**285**	Mittel / Moyenne / Средний (AVE)			**1906**
1941 - 1990	*1991 - 2000*	*2001 - 2010*	berücksichtigter Zeitraum / Période de calcul / Период наблюдений	*1941 - 1990*	*1991 - 2000*	*2001 - 2010*

I	II	III	IV	V	VI	VII	VIII	IX	X	XI	XII	Datum Date Дата	I	II	III	IV	V	VI	VII	VIII	IX	X	XI	XII
181	243	205	369	294	339	291	210	152	158	147	219	**1**	1115	1555	1292	2627	1937	2345	1919	1323	961	995	936	1390
176	231	206	378	288	337	279	198	167	151	138	356	**2**	1083	1464	1297	2717	1895	2330	1819	1248	1048	959	883	2513
187	228	281	381	330	345	277	231	184	145	140	343	**3**	1158	1449	1844	2746	2261	2405	1805	1471	1158	925	893	2388
266	227	295	345	383	334	276	227	210	140	143	282	**4**	1740	1440	1948	2400	2765	2299	1803	1442	1323	892	909	1851
354	226	292	326	409	335	268	207	245	134	151	240	**5**	2491	1432	1922	2230	3017	2312	1740	1307	1571	860	958	1536
345	216	272	302	421	341	258	217	234	140	146	208	**6**	2398	1365	1767	2008	3133	2364	1662	1373	1489	894	929	1309
327	213	256	290	449	343	247	200	237	151	141	186	**7**	2238	1346	1652	1906	3407	2386	1581	1259	1511	957	898	1170
289	205	234	274	431	361	258	197	210	216	133	170	**8**	1899	1290	1490	1781	3227	2554	1662	1235	1322	1375	859	1071
276	199	220	262	408	391	270	192	210	279	133	174	**9**	1803	1251	1394	1694	3004	2842	1753	1209	1327	1822	857	1096
402	192	217	271	380	390	265	189	202	232	130	170	**10**	2990	1206	1372	1763	2737	2827	1715	1187	1274	1475	841	1070
561	202	220	296	366	361	236	187	188	186	131	173	**11**	4712	1269	1395	1959	2601	2550	1504	1173	1182	1171	843	1088
518	199	229	304	337	338	223	194	177	175	131	169	**12**	4179	1253	1451	2021	2330	2338	1416	1219	1111	1100	843	1064
450	201	228	306	334	333	215	188	167	173	129	158	**13**	3420	1265	1449	2037	2299	2291	1355	1179	1049	1088	832	1000
403	203	223	310	342	314	218	180	154	175	131	147	**14**	2958	1275	1410	2081	2379	2119	1375	1131	973	1102	847	933
363	194	213	312	376	310	232	177	164	194	124	148	**15**	2573	1219	1346	2098	2699	2082	1473	1112	1032	1217	810	937
335	183	206	308	373	322	228	171	181	216	128	150	**16**	2307	1151	1295	2064	2663	2186	1450	1075	1137	1366	828	949
319	190	205	311	361	357	214	194	175	220	124	154	**17**	2157	1196	1290	2087	2554	2513	1349	1218	1099	1391	808	973
310	201	217	338	341	340	218	233	169	210	130	159	**18**	2081	1263	1372	2335	2365	2357	1375	1483	1062	1325	842	1006
300	200	221	343	330	316	217	237	160	196	126	173	**19**	1991	1260	1399	2388	2260	2137	1369	1513	1011	1229	819	1087
299	198	221	310	352	338	206	225	157	213	124	168	**20**	1978	1244	1398	2082	2466	2339	1295	1428	993	1342	807	1058
293	187	217	287	443	360	214	228	150	230	170	160	**21**	1937	1177	1373	1885	3356	2541	1350	1446	949	1458	1076	1007
280	183	216	276	455	348	210	223	158	215	227	154	**22**	1830	1151	1363	1799	3467	2427	1322	1411	997	1354	1439	976
271	188	225	278	472	347	211	193	162	192	243	152	**23**	1759	1181	1425	1815	3653	2420	1332	1210	1024	1204	1553	963
264	201	222	283	569	396	215	170	171	189	204	142	**24**	1707	1267	1403	1853	4811	2888	1355	1069	1076	1189	1288	906
251	235	223	274	492	379	218	174	192	186	182	141	**25**	1615	1496	1409	1782	3881	2727	1381	1092	1204	1171	1146	902
235	230	225	267	425	346	207	182	193	172	175	135	**26**	1497	1458	1425	1727	3175	2410	1301	1143	1211	1082	1097	868
237	219	230	276	430	313	217	185	181	166	164	127	**27**	1508	1386	1464	1800	3221	2104	1370	1164	1137	1043	1036	823
241	213	241	293	424	305	210	174	166	164	157	129	**28**	1535	1343	1539	1934	3162	2031	1323	1091	1046	1035	993	836
236		222	307	388	313	205	179	157	171	155	128	**29**	1503		1407	2051	2808	2110	1290	1122	993	1076	980	828
241		232	301	363	302	208	170	164	174	164	124	**30**	1539		1476	1996	2575	2008	1314	1071	1035	1091	1035	810
246		345		349		238	155		165		120	**31**	1578		2404		2440		1519	981		1037		786
I	**II**	**III**	**IV**	**V**	**VI**	**VII**	**VIII**	**IX**	**X**	**XI**	**XII**		**I**	**II**	**III**	**IV**	**V**	**VI**	**VII**	**VIII**	**IX**	**X**	**XI**	**XII**
587	249	368	395	593	410	297	256	259	297	254	397	MAX	4712	1555	2404	2746	4811	2888	1919	1513	1571	1822	1553	2513
305	207	234	306	391	342	234	196	181	185	151	176	AVE	2106	1309	1499	2056	2856	2375	1493	1238	1144	1169	963	1135
168	179	198	256	283	292	198	147	145	130	115	114	MIN	1083	1151	1290	1694	1895	2008	1290	981	949	860	807	786
MIN	120	114	31.12.15	AVE	243	187	24.5.15	MAX	569	593		**2015**	MIN	786	755	31.12.15	AVE	1614	1192	24.5.15	MAX	4811	5145	

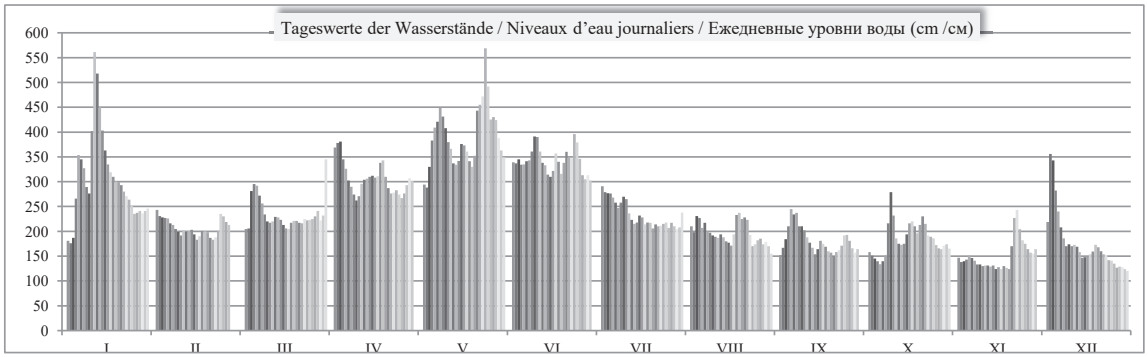

	HSW ВСУ	I	II	III	IV	V	VI	VII	VIII	IX	X	XI	XII	2015
Tage mit Überschreitung des HSW / Jours où le HNN (HSW) a été dépassé / Дни, когда был превышен ВСУ(HSW)	654	0	0	0	0	0	0	0	0	0	0	0	0	**0**
Tage mit Unterschreitung des RNW / Jours où l'ENR n'a pas été atteint / Дни, когда не был достигнут НСРУ		**0**	**0**	**0**	**0**	**0**	**0**	**0**	**1**	**7**	**7**	**22**	**17**	**54**
Tage mit Überschreitung des HNN / Jours où le HNN a été dépassé / Дни, когда был превышен ВСУ (HNN)		0	0	0	0	1	0	0	0	0	0	0	0	**1**

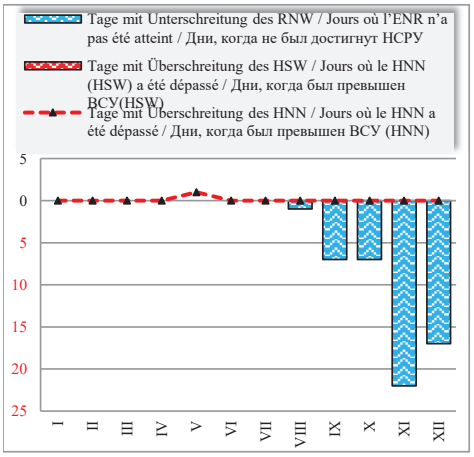

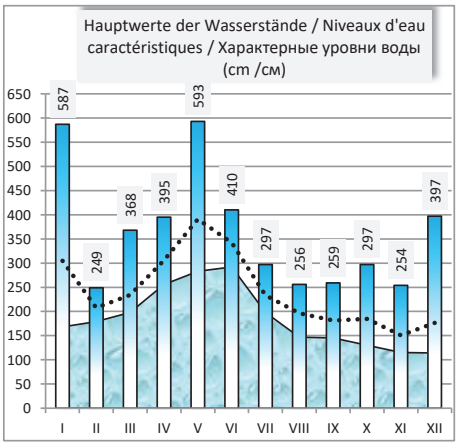

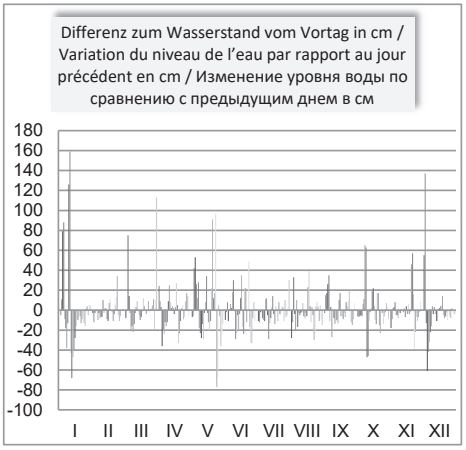

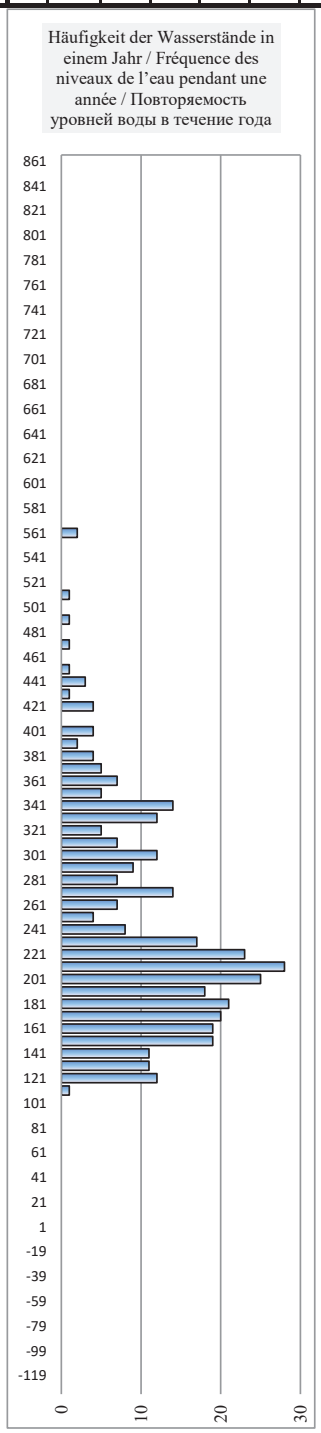

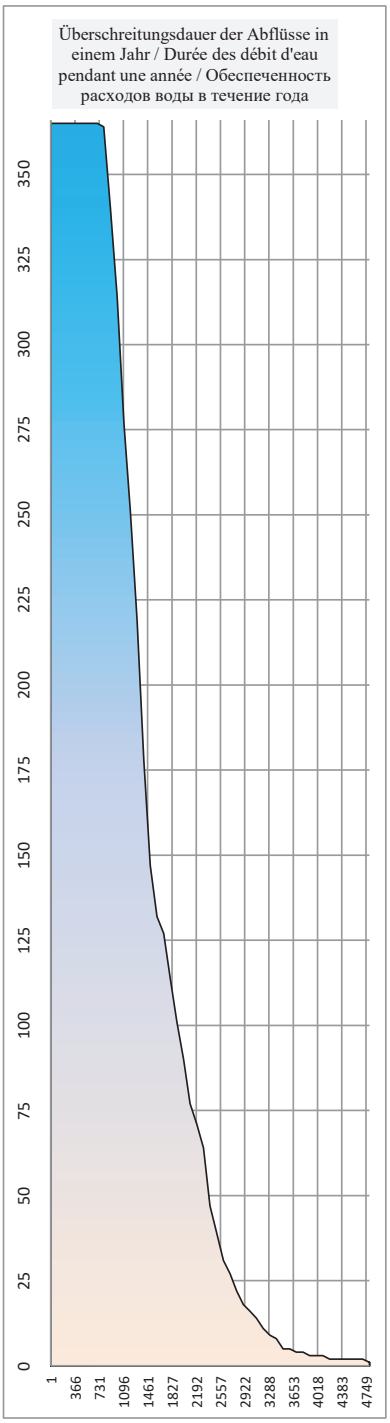

Slowakei / Slovaquie / Словакия

Hydrologische Messstelle Station hydrométrique Водомерный пост	**DEVÍN** **ДЕВИН**	Beginn der Messungen / Année de construction / Год основания		*1921*		
		Entfernung von Sulina / Distance de Sulina / Расстояние от Сулины km км		1 879,780		
		Absoluter Nullpunkt / Cote du «0» absolu / Абсолютная отметка «0» m м		B	132,84	
Fläche des Einzugsgebiets / Superficie du bassin hydrographique / Площадь водосборного бассейна km^2 $км^2$	131 244	Höhe d. RNW-HSW / Cote de l'ENR-HNN / Отметка НСРУ-ВСУ cm см	**130**	*1981-2010*	**600**	

Hauptwerte der Wasserstände / Niveaux d'eau caractéristiques / Характерные уровни воды cm см				Hauptwerte der Abflüsse / Débits d'eau caractéristiques / Характерные расходы воды m^3/s $м^3/с$		
904	**757**	**948**	Maximum / Наивысший (MAX)	**10400**	**9031**	**10180**
16.06.1954	09.07.1997	15.08.2002		05.07.1954	06.08.1991	15.08.2002
0	**87**	**80**	Minimum / Наинизший (MIN)	**582**	**854**	**800**
31.6.1989	12.03.1996	09.12.2003		28.12.1948	18.12.1991	09.12.2003
335	**283**	**262**	Mittel / Moyenne / Средний (AVE)	**1985**	**2066**	**2081**
1946 - 1990	*1991 - 2000*	*2001 - 2010*	berücksichtigter Zeitraum / Période de calcul / Период наблюдений	*1921 - 1990*	*1991 - 2000*	*2001 - 2010*

I	II	III	IV	V	VI	VII	VIII	IX	X	XI	XII	Datum Date Дата	I	II	III	IV	V	VI	VII	VIII	IX	X	XI	XII
150	229	200	362	284	320	268	180	121	121	118	178	**1**	1155	1693	1488	2813	2139	2446	2004	1353	987	984	968	1341
145	215	194	383	274	315	255	164	135	114	107	321	**2**	1124	1596	1450	3002	2051	2401	1900	1246	1065	945	908	2459
152	211	265	384	310	325	253	193	152	108	107	335	**3**	1168	1570	1987	3020	2357	2489	1878	1445	1169	916	909	2580
228	209	287	351	368	311	252	201	177	104	109	266	**4**	1699	1556	2160	2713	2872	2370	1873	1496	1332	893	922	1988
336	207	288	333	401	312	244	175	220	97	117	221	**5**	2583	1538	2165	2557	3180	2379	1813	1316	1636	855	963	1642
327	195	263	309	414	317	233	185	203	103	113	186	**6**	2505	1456	1961	2353	3312	2418	1724	1388	1511	885	944	1393
314	190	245	295	443	318	218	169	211	114	108	162	**7**	2390	1421	1822	2231	3607	2429	1617	1276	1566	946	915	1231
270	181	221	275	432	339	229	164	180	171	103	144	**8**	2018	1357	1636	2061	3493	2608	1693	1245	1350	1294	884	1120
251	173	204	262	407	364	239	160	177	249	101	146	**9**	1868	1303	1518	1957	3240	2832	1770	1220	1333	1851	876	1128
363	167	200	268	376	375	240	156	172	202	100	143	**10**	2861	1262	1487	2003	2941	2927	1779	1192	1298	1507	872	1113
575	177	201	297	358	343	207	153	156	155	100	144	**11**	5050	1328	1500	2245	2773	2648	1541	1175	1190	1184	872	1120
546	179	210	306	328	317	193	162	145	137	101	143	**12**	4730	1346	1558	2328	2512	2422	1438	1229	1121	1079	873	1112
470	183	211	306	321	311	182	157	134	138	98	132	**13**	3903	1372	1570	2325	2453	2367	1362	1201	1062	1082	858	1047
420	188	205	310	327	292	182	150	119	139	100	120	**14**	3369	1404	1527	2357	2506	2200	1365	1153	975	1089	869	980
375	180	196	310	363	284	200	147	125	158	93	121	**15**	2930	1349	1464	2363	2824	2138	1492	1135	1007	1207	830	986
345	169	190	305	362	292	199	140	147	186	97	123	**16**	2661	1273	1417	2316	2812	2207	1481	1096	1137	1391	853	997
324	175	187	306	350	332	182	157	144	192	93	126	**17**	2477	1315	1396	2324	2710	2554	1367	1203	1115	1433	834	1015
312	183	196	328	331	321	185	199	135	184	101	130	**18**	2379	1372	1464	2514	2539	2452	1385	1482	1066	1377	874	1037
300	182	202	341	314	292	187	214	125	168	99	145	**19**	2276	1366	1501	2628	2391	2206	1397	1590	1011	1271	863	1122
297	181	202	306	330	312	174	203	123	182	94	142	**20**	2247	1356	1502	2323	2529	2374	1313	1512	995	1364	836	1106
293	169	197	278	422	335	182	208	112	203	134	133	**21**	2209	1274	1471	2084	3399	2572	1364	1547	935	1510	1063	1055
277	163	195	263	442	328	179	203	120	187	201	127	**22**	2072	1238	1455	1964	3596	2519	1344	1508	980	1402	1498	1017
265	169	202	265	454	321	179	169	124	163	222	125	**23**	1978	1277	1506	1973	3726	2458	1344	1276	1004	1238	1643	1006
256	182	200	270	558	375	183	140	130	157	182	114	**24**	1907	1367	1493	2017	4871	2935	1373	1095	1035	1198	1369	947
244	220	204	260	506	364	188	140	151	158	154	112	**25**	1809	1631	1515	1937	4296	2826	1409	1093	1160	1203	1180	938
224	227	207	252	414	332	175	147	155	142	145	107	**26**	1659	1680	1537	1873	3313	2547	1318	1137	1185	1106	1126	907
224	218	210	261	410	292	186	155	144	137	135	97	**27**	1659	1617	1561	1944	3268	2204	1392	1188	1120	1076	1066	853
227	211	224	277	410	282	178	141	129	136	125	99	**28**	1683	1569	1662	2074	3272	2120	1334	1102	1029	1071	1006	862
220		209	295	375	291	173	148	118	140	124	97	**29**	1630		1556	2232	2933	2191	1305	1141	971	1095	1001	853
224		213	290	345	280	173	142	124	144	131	95	**30**	1659		1585	2186	2661	2104	1304	1105	1003	1119	1040	844
232		328		329		210	127		136		89	**31**	1717		2520		2528		1561	1020		1073		810
I	**II**	**III**	**IV**	**V**	**VI**	**VII**	**VIII**	**IX**	**X**	**XI**	**XII**		**I**	**II**	**III**	**IV**	**V**	**VI**	**VII**	**VIII**	**IX**	**X**	**XI**	**XII**
594	235	360	396	592	392	273	231	234	265	232	381	MAX	5262	1741	2794	3130	5240	3091	2042	1711	1733	1977	1719	2987
296	190	218	302	379	320	204	166	147	152	120	149	AVE	2302	1425	1627	2291	3003	2445	1524	1263	1145	1182	991	1181
139	159	182	248	271	273	164	116	105	94	86	85	MIN	1088	1211	1364	1841	2025	2042	1243	958	898	837	794	789
MIN	89	85		AVE	221	157		MAX	575	594	**2015**		MIN	810			AVE	1700				MAX	5050	

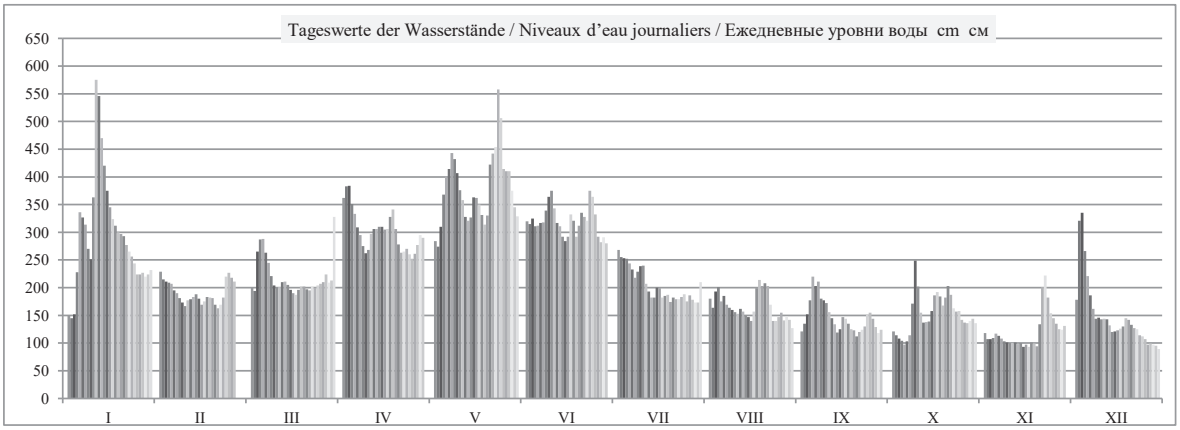

	HSW ВСУ	I	II	III	IV	V	VI	VII	VIII	IX	X	XI	XII	2015
Tage mit Überschreitung des HSW / Jours où le HNN (HSW) a été dépassé / Дни, когда был превышен ВСУ (HSW)		0	0	0	0	0	0	0	0	0	0	0	0	**0**
Tage mit Unterschreitung des RNW / Jours où l'ENR n'a pas été atteint / Дни, когда не был достигнут НСРУ		0	0	0	0	0	0	0	1	11	7	22	14	**55**
Tage mit Überschreitung des HSW / Jours où le HNN a été dépassé / Дни, когда был превышен ВСУ (HNN)		0	0	0	0	0	0	0	0	0	0	0	0	**0**

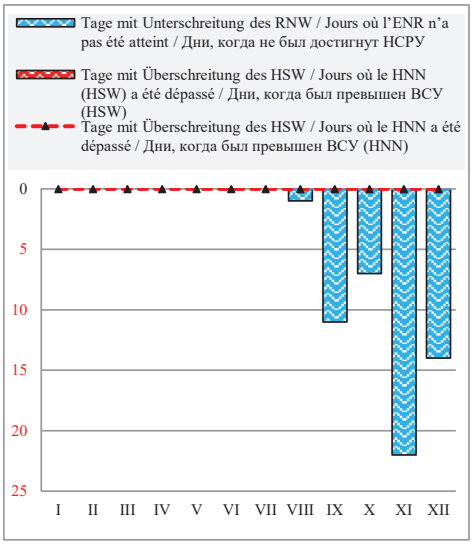

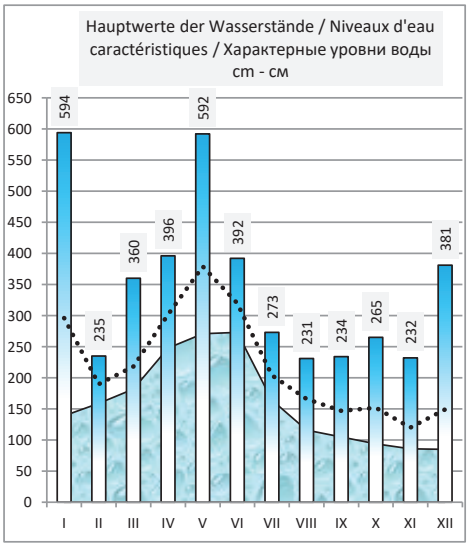

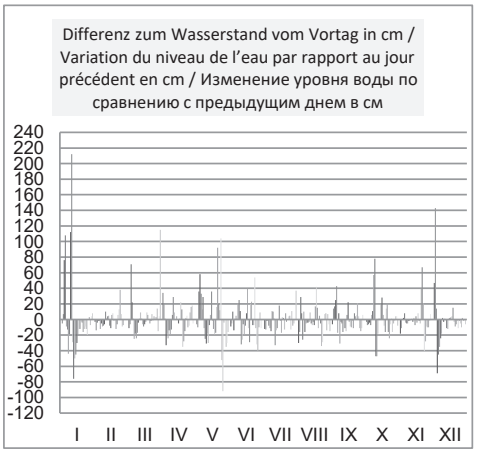

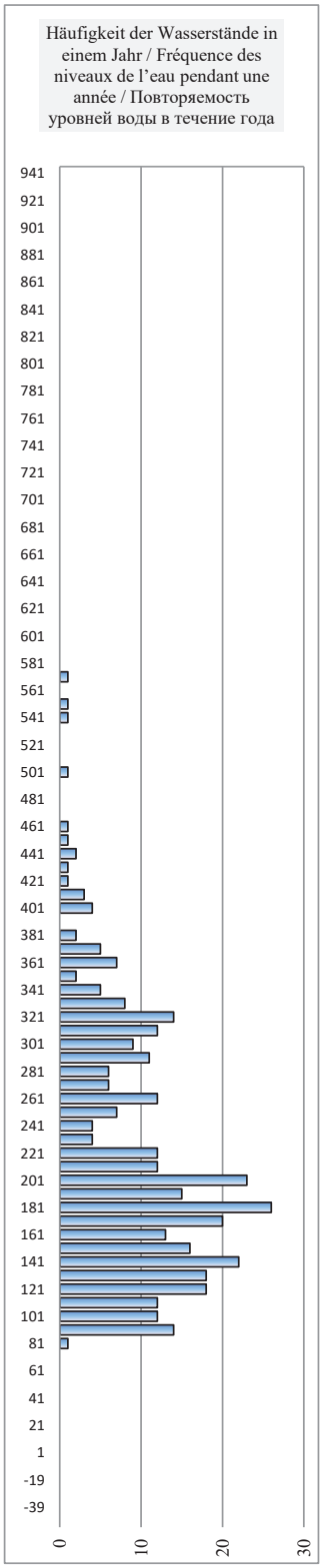

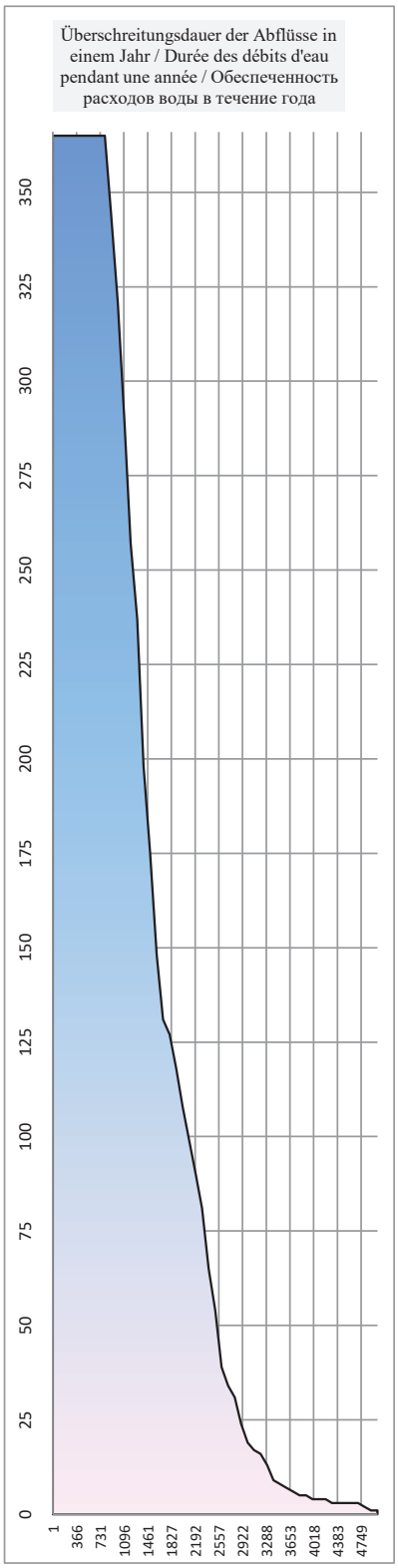

Slowakei / Slovaquie / Словакия

Hydrologische Messstelle Station hydrométrique Водомерный пост	**BRATISLAVA** **БРАТИСЛАВА**		Beginn der Messungen / Année de construction / Год основания	*1876*	
			Entfernung von Sulina / Distance de Sulina / Расстояние от Сулины km км	1 868,750	
			Absoluter Nullpunkt / Cote du «0» absolu / Абсолютная отметка «0» m м	B	128,40
Fläche des Einzugsgebiets / Superficie du bassin hydrographique / Площадь водосборного бассейна km^2 $км^2$		131 331	Höhe d. RNW-HSW / Cote de l'ENR-HNN / Отметка НСРУ-ВСУ cm см		*1981-2010*

Hauptwerte der Wasserstände / Niveaux d'eau caractéristiques / Характерные уровни воды cm см				**Hauptwerte der Abflüsse / Débits d'eau caractéristiques / Характерные расходы воды m^3/s $м^3/с$**		
984	**839**	**991**	Maximum / Наивысший (MAX)	**10400**	**9032**	**10310**
15.07.1954	05.08.1991	16.08.2002		05.07.1954	01.08.1991	16.08.2002
39	**13**	**209**	Minimum / Наинизший (MIN)	**582**	**755**	**800**
15.01.1985	18.12.1991	26.09.2005		28.12.1948	18.12.1991	09.12.2003
334	**307**	**352**	Mittel / Moyenne / Средний (AVE)	**2052**	**2055**	**2080**
1921 - 1990	*1991 - 2000*	*2001 - 2010*	berücksichtigter Zeitraum / Période de calcul / Период наблюдений	*1941 - 1990*	*1991 - 2000*	*2001 - 2010*

I	II	III	IV	V	VI	VII	VIII	IX	X	XI	XII	Datum Date Дата	I	II	III	IV	V	VI	VII	VIII	IX	X	XI	XII
284	336	311	418	360	398	353	299	271	282	262	295	**1**												
283	330	305	443	352	391	344	286	284	277	259	393	**2**												
285	323	351	449	383	399	342	305	296	274	260	402	**3**												
325	323	365	420	429	387	346	316	306	273	264	342	**4**												
402	323	365	406	457	393	341	300	328	267	277	318	**5**												
396	315	347	387	470	397	323	305	310	268	276	301	**6**												
387	310	337	378	496	396	312	295	322	276	264	282	**7**												
358	303	326	362	489	415	329	293	306	304	266	266	**8**												
337	297	318	355	466	434	340	292	305	351	265	270	**9**												
420	293	317	354	440	443	336	288	306	314	266	281	**10**												
617	296	315	371	421	415	319	286	293	288	267	281	**11**												
596	301	317	377	397	385	312	294	291	280	264	281	**12**												
522	307	317	378	392	379	308	293	291	276	260	274	**13**												
477	315	312	382	397	368	309	289	282	278	260	271	**14**												
433	307	306	380	426	363	318	289	285	286	260	273	**15**												
408	296	311	372	424	364	313	288	294	297	260	274	**16**												
394	296	313	373	416	401	303	294	288	300	255	275	**17**												
387	304	317	390	401	397	302	314	283	306	247	276	**18**												
376	305	317	405	385	375	307	322	276	301	251	284	**19**												
376	307	315	376	399	390	295	319	271	308	244	283	**20**												
375	297	314	356	480	409	296	322	271	319	261	276	**21**												
364	289	313	352	502	404	296	312	282	307	305	270	**22**												
355	291	316	354	514	393	291	291	287	280	321	275	**23**												
350	299	307	355	612	443	293	284	284	275	293	274	**24**												
346	318	305	347	572	432	302	283	289	293	276	271	**25**												
330	327	308	339	483	405	298	290	292	284	283	271	**26**												
331	319	311	350	479	374	307	296	285	272	279	270	**27**												
334	318	319	358	479	368	305	282	279	274	264	273	**28**												
326		312	370	448	374	301	282	271	271	268	270	**29**												
326		309	370	419	364	302	280	277	278	273	270	**30**												
336		396		407		325	275		277		265	**31**												
I	**II**	**III**	**IV**	**V**	**VI**	**VII**	**VIII**	**IX**	**X**	**XI**	**XII**		**I**	**II**	**III**	**IV**	**V**	**VI**	**VII**	**VIII**	**IX**	**X**	**XI**	**XII**
617	336	396	449	612	443	353	322	328	351	321	402	MAX												
382	309	322	378	445	395	315	296	290	288	268	287	AVE												
283	289	305	339	352	363	291	275	271	267	244	265	MIN												
MIN	244	244		AVE	331	291		MAX	617	617	**2015**		MIN				AVE				MAX			

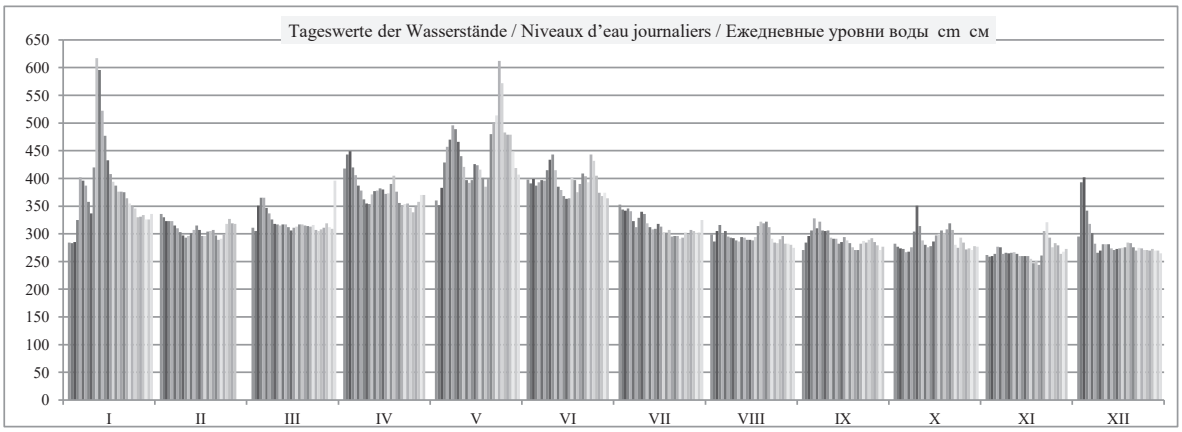

	HSW ВСУ	I	II	III	IV	V	VI	VII	VIII	IX	X	XI	XII	2015
Tage mit Überschreitung des HSW / Jours où le HNN (HSW) a été dépassé / Дни, когда был превышен ВСУ (HSW)	770	0	0	0	0	0	0	0	0	0	0	0	0	**0**
Tage mit Unterschreitung des RNW / Jours où l'ENR n'a pas été atteint / Дни, когда не был достигнут НСРУ		0	0	0	0	0	0	0	0	0	0	0	0	**0**
Tage mit Überschreitung des HSW / Jours où le HNN a été dépassé / Дни, когда был превышен ВСУ (HNN)		0	0	0	0	0	0	0	0	0	0	0	0	**0**

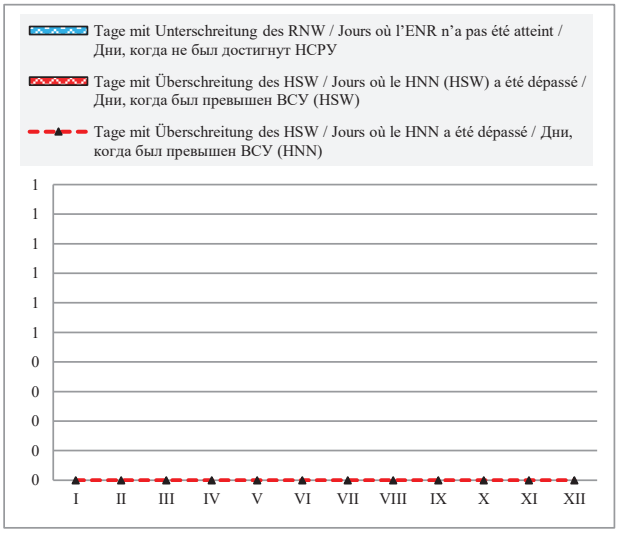

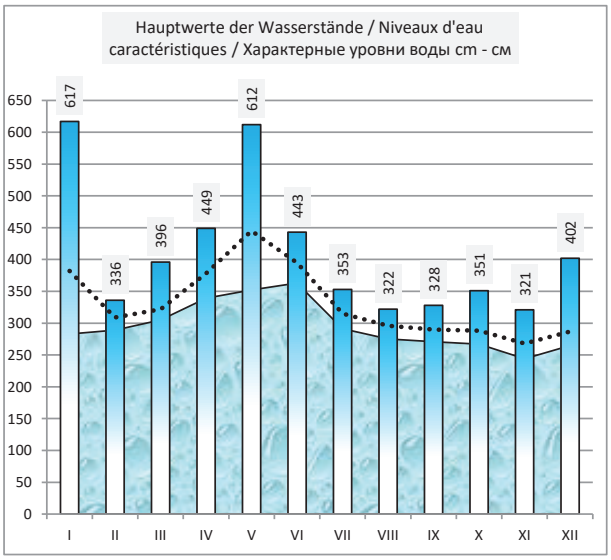

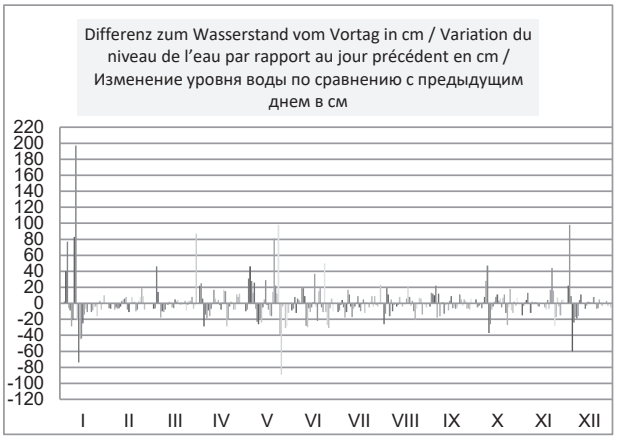

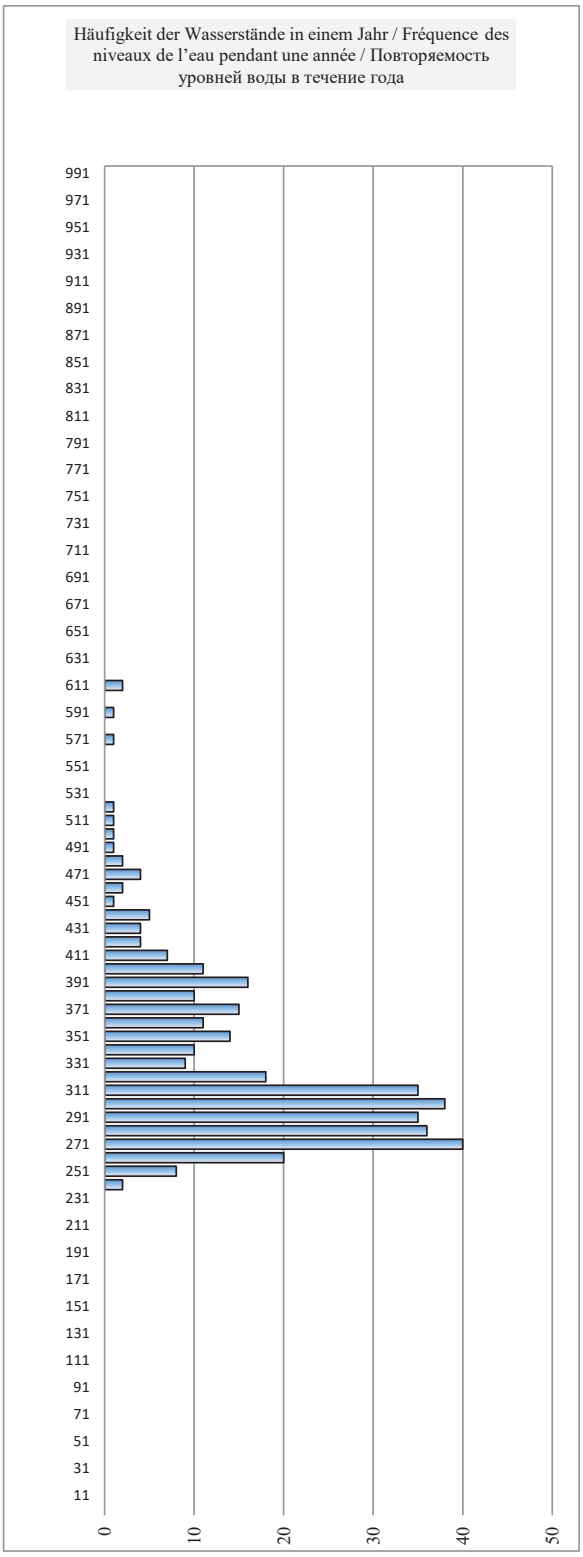

Hydrologische Messstelle Station hydrométrique Водомерный пост	**MEDVEĎOV** **МЕДВЕДЁВ**		Beginn der Messungen / Année de construction / Год основания		*1925*	
			Entfernung von Sulina / Distance de Sulina / Расстояние от Сулины km км		1 806,400	
			Absoluter Nullpunkt / Cote du «0» absolu / Абсолютная отметка «0» m м	B	107,38	
Fläche des Einzugsgebiets / Superficie du bassin hydrographique / Площадь водосборного бассейна km^2 $км^2$		132 168	Höhe d. RNW-HSW / Cote de l'ENR-HNN / Отметка НСРУ-ВСУ cm см	**116**	*1981-2010*	**644**

Hauptwerte der Wasserstände / Niveaux d'eau caractéristiques / Характерные уровни воды cm см				Hauptwerte der Abflüsse / Débits d'eau caractéristiques / Характерные расходы воды m^3/s $м^3/с$		
781	**734**	**852**	Maximum / Наивысший (MAX)	**7404**	**8214**	**9240**
16.07.1954	06.08.1991	17.08.2002		23.06.1979	06.08.1991	17.08.2002
0	**7**	**42**	Minimum / Наинизший (MIN)	**824**	**744**	**773**
24.12.1927	18.12.1991	07.11.2001		17.10.1986	18.12.1991	07.02.2006
	223	**269**	Mittel / Moyenne / Средний (AVE)		**1975**	**2016**
1925 - 1990	*1991 - 2000*	*2001 - 2010*	berücksichtigter Zeitraum / Période de calcul / Период наблюдений	*1979 - 1990*	*1991 - 2000*	*2001 - 2010*

I	II	III	IV	V	VI	VII	VIII	IX	X	XI	XII	Datum Date Дата	I	II	III	IV	V	VI	VII	VIII	IX	X	XI	XII
136	230	204	397	298	344	275	181	80	80	88	139	**1**	1154	1677	1507	2828	2075	2409	1950	1385	908	911	942	1179
125	225	192	390	271	330	254	137	77	83	71	288	**2**	1102	1644	1443	2778	1898	2315	1819	1177	896	922	875	2042
136	216	246	406	297	345	243	147	107	67	66	390	**3**	1157	1597	1759	2899	2067	2421	1754	1238	1024	860	854	2721
198	208	306	384	387	330	238	184	141	61	60	286	**4**	1484	1551	2158	2733	2713	2314	1721	1426	1182	838	832	1998
342	209	311	358	420	322	245	151	190	59	64	214	**5**	2376	1556	2188	2538	2976	2258	1762	1258	1437	830	849	1565
353	199	279	331	431	328	238	160	188	55	89	183	**6**	2452	1501	1976	2349	3059	2303	1721	1299	1424	816	948	1393
345	190	254	315	462	339	201	146	197	65	76	160	**7**	2394	1450	1822	2239	3316	2376	1513	1231	1472	854	893	1280
301	183	223	290	457	353	197	128	170	116	55	137	**8**	2093	1416	1639	2072	3271	2476	1488	1140	1331	1071	815	1162
269	169	206	276	432	372	227	131	151	243	57	97	**9**	1891	1344	1544	1982	3068	2614	1661	1152	1231	1736	821	980
346	165	189	267	403	406	241	126	156	218	55	109	**10**	2427	1324	1451	1924	2846	2865	1743	1132	1256	1587	815	1032
560	162	198	307	376	376	191	115	139	144	55	116	**11**	4168	1297	1502	2181	2643	2641	1446	1081	1170	1198	817	1061
605	168	211	319	346	363	179	118	105	126	59	118	**12**	4623	1318	1570	2261	2433	2545	1373	1093	1015	1108	831	1071
536	167	207	308	319	310	161	125	100	112	61	103	**13**	3937	1312	1548	2181	2245	2177	1281	1125	992	1045	835	1005
476	177	209	318	335	298	152	112	88	110	51	85	**14**	3405	1366	1560	2249	2355	2099	1239	1066	943	1035	802	928
434	180	191	323	379	293	182	99	71	139	51	80	**15**	3059	1379	1461	2286	2670	2065	1392	1004	873	1175	800	910
379	167	168	322	382	300	186	101	118	170	50	86	**16**	2634	1316	1342	2273	2689	2114	1411	1015	1074	1327	797	932
347	164	178	309	362	333	169	108	114	176	65	91	**17**	2408	1299	1393	2183	2543	2332	1326	1046	1055	1358	852	955
343	168	184	328	346	335	156	171	95	163	56	92	**18**	2376	1318	1422	2311	2427	2349	1259	1353	970	1292	819	956
324	171	203	366	318	306	155	205	94	158	56	110	**19**	2249	1334	1524	2583	2237	2149	1254	1528	965	1267	820	1034
315	169	194	322	340	313	162	179	78	170	55	116	**20**	2183	1325	1476	2271	2386	2199	1287	1394	903	1331	815	1062
310	167	197	282	425	339	149	189	64	192	77	109	**21**	2152	1316	1486	2008	3026	2377	1223	1446	849	1441	902	1031
297	151	185	266	476	362	155	203	63	199	161	96	**22**	2067	1232	1424	1906	3429	2535	1255	1516	844	1481	1281	975
278	150	204	270	493	333	156	143	78	175	214	82	**23**	1945	1226	1526	1924	3575	2335	1257	1208	900	1354	1566	916
265	170	207	272	565	379	151	108	97	130	195	79	**24**	1861	1327	1540	1935	4257	2665	1230	1040	980	1128	1459	907
257	204	195	271	581	393	148	97	125	118	128	77	**25**	1817	1509	1476	1924	4411	2760	1215	985	1105	1071	1120	899
235	228	194	249	474	350	149	100	131	135	102	65	**26**	1686	1641	1471	1768	3417	2449	1221	992	1133	1153	999	852
225	225	200	254	443	304	148	125	118	111	118	55	**27**	1648	1626	1504	1797	3160	2133	1218	1104	1072	1042	1071	814
231	209	221	274	461	284	150	110	101	110	105	50	**28**	1679	1537	1615	1921	3306	2006	1228	1034	996	1037	1013	796
230		207	304	420	295	150	104	83	111	81	59	**29**	1673		1522	2112	2974	2072	1228	1006	921	1040	915	831
226		216	292	371	288	139	100	78	104	99	53	**30**	1653		1577	2034	2608	2029	1171	991	900	1010	990	807
234		299		353		179	86		117		47	**31**	1700		2121		2475		1379	933		1067		785
I	**II**	**III**	**IV**	**V**	**VI**	**VII**	**VIII**	**IX**	**X**	**XI**	**XII**		**I**	**II**	**III**	**IV**	**V**	**VI**	**VII**	**VIII**	**IX**	**X**	**XI**	**XII**
605	230	311	406	581	406	275	205	197	243	214	390	MAX	4623	1677	2188	2899	4411	2865	1950	1528	1472	1736	1566	2721
312	185	215	312	401	334	185	135	113	130	84	122	AVE	2240	1419	1598	2215	2857	2346	1420	1174	1061	1141	938	1125
125	150	168	249	271	284	139	86	63	55	50	47	MIN	1102	1226	1342	1768	1898	2006	1171	933	844	816	797	785
MIN	47	47		AVE	211	128		MAX	605	605		**2015**		MIN	785			AVE	1630				MAX	4623	

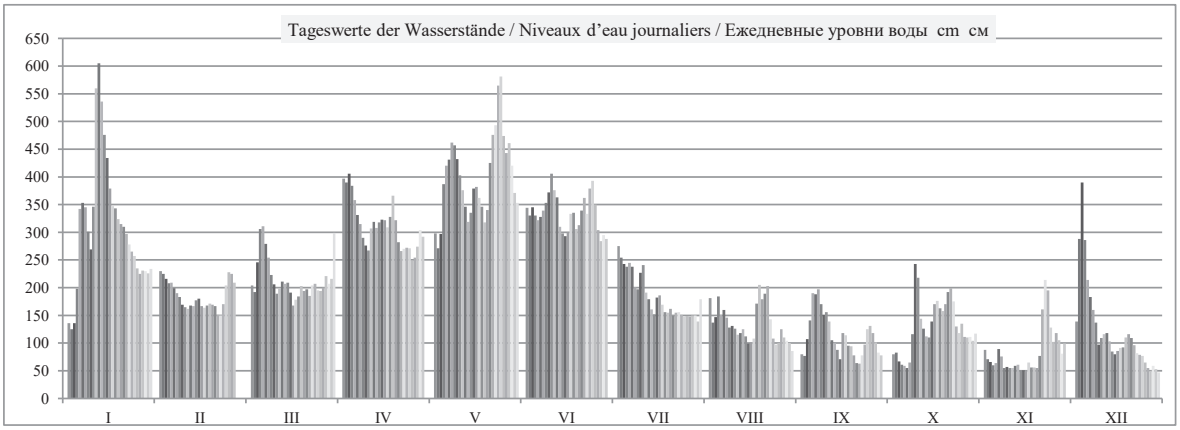

	HSW ВСУ	I	II	III	IV	V	VI	VII	VIII	IX	X	XI	XII	2015
Tage mit Überschreitung des HSW / Jours où le HNN (HSW) a été dépassé / Дни, когда был превышен ВСУ (HSW)		0	0	0	0	0	0	0	0	0	0	0	0	**0**
Tage mit Unterschreitung des RNW / Jours où l'ENR n'a pas été atteint / Дни, когда не был достигнут НСРУ		0	0	0	0	0	0	0	12	18	13	25	20	**88**
Tage mit Überschreitung des HSW / Jours où le HNN a été dépassé / Дни, когда был превышен ВСУ (HNN)		0	0	0	0	0	0	0	0	0	0	0	0	**0**

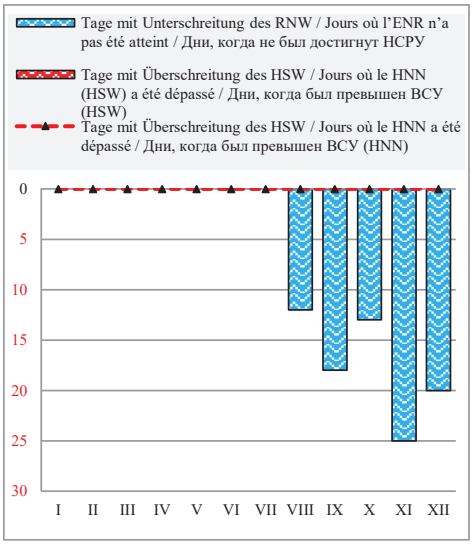

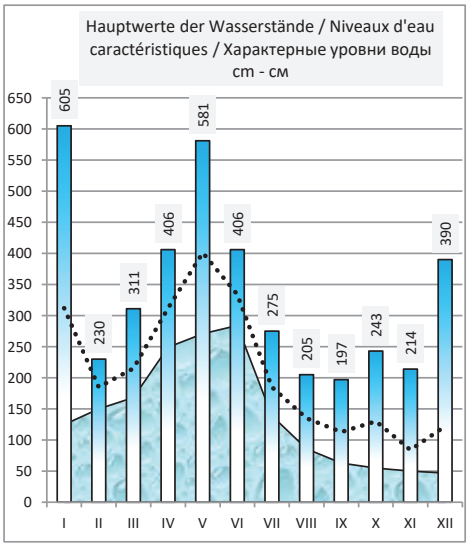

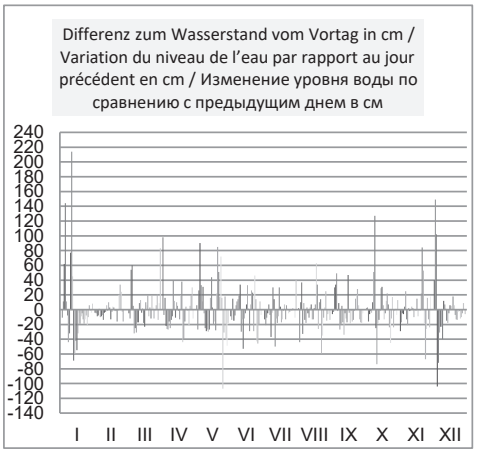

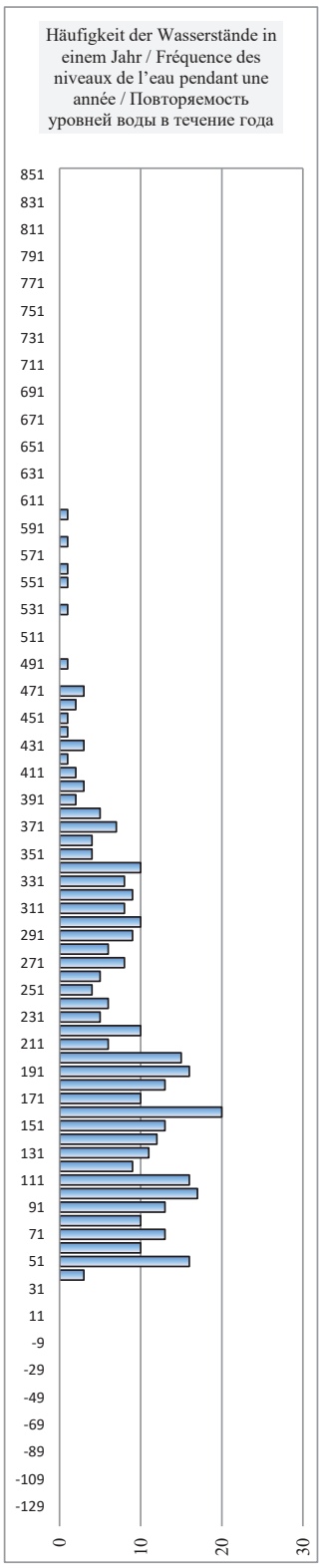

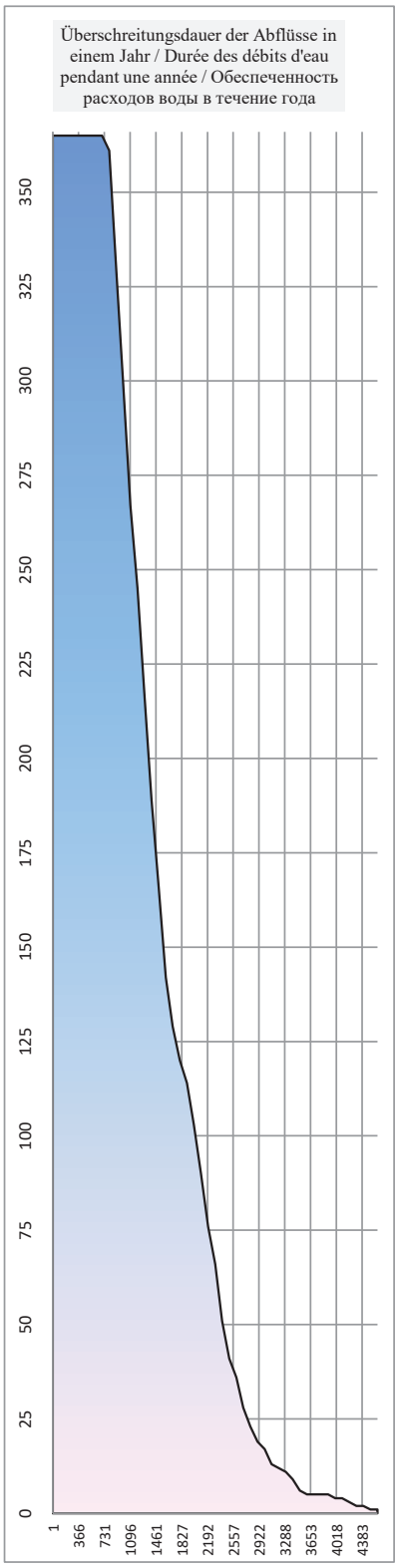

Ungarn / Hongrie / Венгрия

Hydrologische Messstelle Station hydrométrique Водомерный пост	**NAGYBAICS** **НАДЬБАЙЧ**	Beginn der Messungen / Année de construction / Год основания		*1952*		
		Entfernung von Sulina / Distance de Sulina / Расстояние от Сулины km км		1 801,000		
		Absoluter Nullpunkt / Cote du «0» absolu / Абсолютная отметка «0» m м		B	107,40	
Fläche des Einzugsgebiets / Superficie du bassin hydrographique / Площадь водосборного бассейна km^2 $км^2$	131 614	Höhe d. RNW-HSW / Cote de l'ENR-HNN / Отметка НСРУ-ВСУ cm см	**60**	*1981-2010*	**557**	

Hauptwerte der Wasserstände / Niveaux d'eau caractéristiques / Характерные уровни воды cm см				**Hauptwerte der Abflüsse / Débits d'eau caractéristiques / Характерные расходы воды m^3/s $м^3/с$**		
		876	Maximum / Наивысший (MAX)			
		17.08.2002				
-53		**-5**	Minimum / Наинизший (MIN)			
		10.09.2003				
		210	Mittel / Moyenne / Средний (AVE)			
... - 1990	*1991 - 2000*	*2001 - 2010*	berücksichtigter Zeitraum / Période de calcul / Период наблюдений	*... - 1990*	*1991 - 2000*	*2001 - 2010*

I	II	III	IV	V	VI	VII	VIII	IX	X	XI	XII	Datum **Date** Дата	I	II	III	IV	V	VI	VII	VIII	IX	X	XI	XII
88	174	152	333	249	278	221	148	32	33	47	61	**1**												
76	170	140	314	208	265	205	99	30	35	29	177	**2**												
77	167	160	310	214	286	194	89	58	23	22	342	**3**												
124	154	251	336	308	272	190	144	82	17	16	243	**4**												
268	153	260	302	332	255	191	115	120	15	14	156	**5**												
294	148	228	286	354	263	189	107	149	14	40	127	**6**												
289	139	207	256	372	276	156	107	158	15	30	106	**7**												
246		179	238	388	272	137	89	126	44	17	80	**8**												
221	121	162	214	355	281	166	88	99	166	12	44	**9**												
210	116	135	208	328	349	205	84	107	177	11	58	**10**												
455	112	151	237	305	306	145	78	90	110	10	70	**11**												
512	119	156	255	292	297	135	78	63	66	16	74	**12**												
478	119	156	246	253	254	110	87	64	58	14	61	**13**												
405	122	154	245	263	241	102	74	52	54	12	41	**14**												
376	132	144	261	298	231	127	59	26	62	6	37	**15**												
319	121	117	260	323	256	144	61	71	103	6	39	**16**												
289	116	128	241	291	273	114	59	67	124	19	44	**17**												
277	117	135	264	283	282	103	117	55	119	19	43	**18**												
270	124	156	306	265	241	103	162	57	108	16	58	**19**												
256	122	146	256	269	239	112	124	50	103	15	70	**20**												
253	120	142	228	313	265		134	33	132	14	64	**21**												
243	102	134	212	405	293	104	152	22	142	92	53	**22**												
222	102	136	207	404	256	100	108	31	130	150	32	**23**												
212	116	153	216	437	276	102	68	50	91	154	38	**24**												
204	142	143	218	515	314	96	56	72	65	82	36	**25**												
191	173	139	198	416	285	108	53	81	86	47	14	**26**												
174	175	141	183	364	249	98	79	84	64	55	19	**27**												
173	154	158	206	406	224	107	65	60	57	58	7	**28**												
175		155	236	363	222	112	62	44	53	34	22	**29**												
170		150	207	322	236	94	67	28	48	43	10	**30**												
176		157		298		110	43		59		6	**31**												
I	**II**	**III**	**IV**	**V**	**VI**	**VII**	**VIII**	**IX**	**X**	**XI**	**XII**		**I**	**II**	**III**	**IV**	**V**	**VI**	**VII**	**VIII**	**IX**	**X**	**XI**	**XII**
512	175	260	336	515	349	221	162	158	177	154	342	MAX												
249	134	159	249	329	268	136	92	69	77	37	72	AVE												
76	102	117	183	208	222	94	43	22	14	6	6	MIN												
MIN	6			AVE	156	80		MAX	515			**2015**	MIN				AVE				MAX		

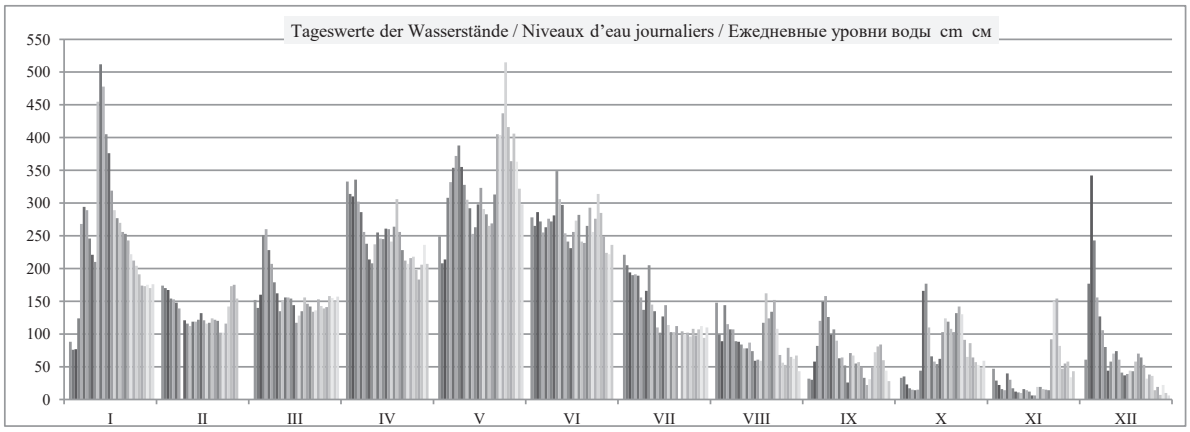

	HSW ВСУ	I	II	III	IV	V	VI	VII	VIII	IX	X	XI	XII	2015
Tage mit Überschreitung des HSW / Jours où le HNN (HSW) a été dépassé / Дни, когда был превышен ВСУ (HSW)	720	0	0	0	0	0	0	0	0	0	0	0	0	**0**
Tage mit Unterschreitung des RNW / Jours où l'ENR n'a pas été atteint / Дни, когда не был достигнут НСРУ		0	0	0	0	0	0	0	5	14	14	26	18	**77**
Tage mit Überschreitung des HSW / Jours où le HNN a été dépassé / Дни, когда был превышен ВСУ (HNN)		0	0	0	0	0	0	0	0	0	0	0	0	**0**

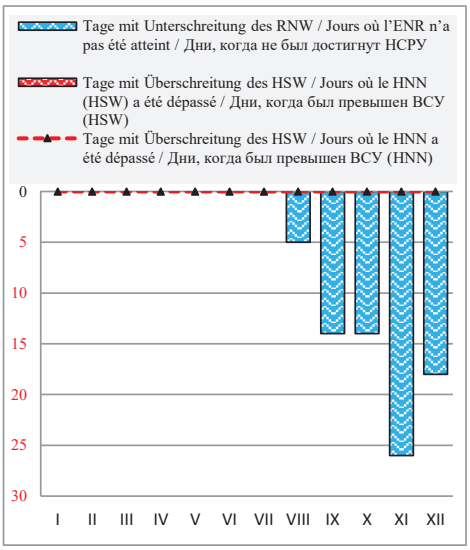

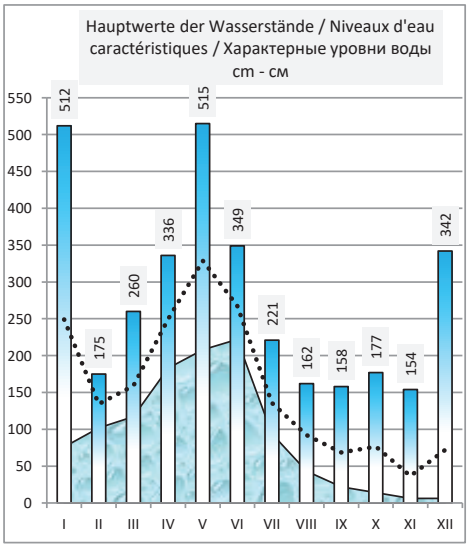

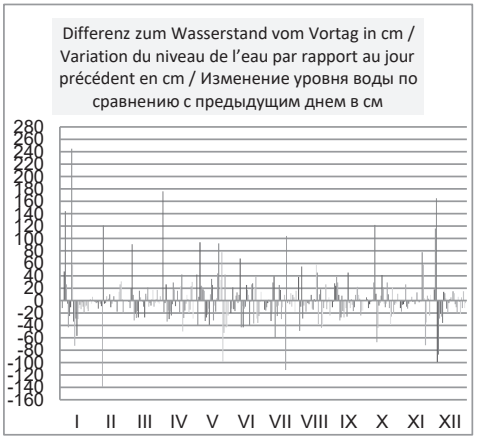

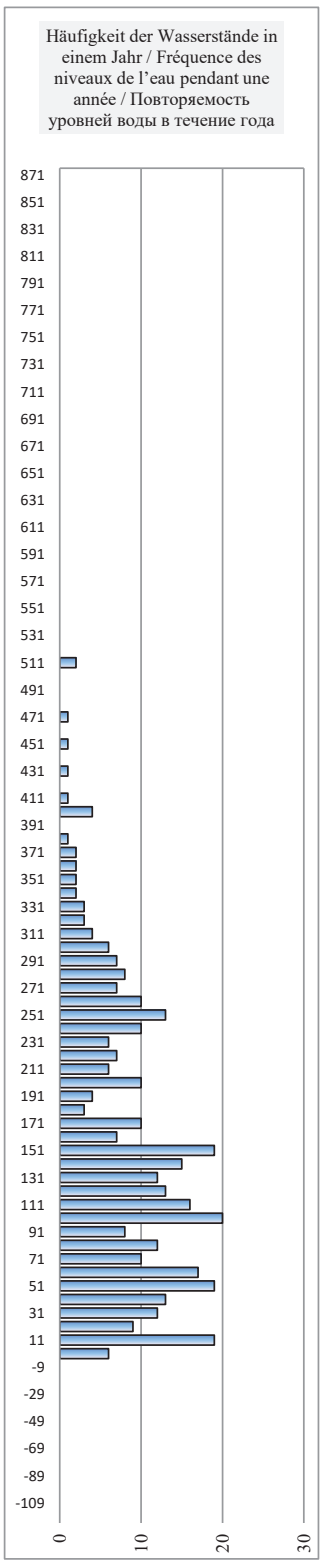



Ungarn / Hongrie / Венгрия

Hydrologische Messstelle Station hydrométrique Водомерный пост	**GÖNYU** **ГЁНЬЮ**		Beginn der Messungen / Année de construction / Год основания	*1878*		
			Entfernung von Sulina / Distance de Sulina / Расстояние от Сулины km км	1 790,600		
			Absoluter Nullpunkt / Cote du «0» absolu / Абсолютная отметка «0» m м	B	106,04	
Fläche des Einzugsgebiets / Superficie du bassin hydrographique / Площадь водосборного бассейна km^2 $км^2$		149 730	Höhe d. RNW-HSW / Cote de l'ENR-HNN / Отметка НСРУ-ВСУ cm см	**-5**	*1981-2010*	**511**

Hauptwerte der Wasserstände / Niveaux d'eau caractéristiques / Характерные уровни воды cm см				Hauptwerte der Abflüsse / Débits d'eau caractéristiques / Характерные расходы воды m^3/s $м^3/с$		
787	**721**	**832**	Maximum / Наивысший (MAX)			
17.06.1965	01.08.1991	17.08.2002				
-52	**-92**	**-73**	Minimum / Наинизший (MIN)			
01.12.1986	26.10.1992	28.12.2003				
244	**138**	**148**	Mittel / Moyenne / Средний (AVE)			
1921 - 1990	*1991 - 2000*	*2001 - 2010*	berücksichtigter Zeitraum / Période de calcul / Период наблюдений	*... - 1990*	*1991 - 2000*	*2001 - 2010*

I	II	III	IV	V	VI	VII	VIII	IX	X	XI	XII	Datum Date Дата	I	II	III	IV	V	VI	VII	VIII	IX	X	XI	XII
39	124	117	264	191	231	162	85	-15	-17	6	12	**1**												
33	119	105	260	158	216	145	44	-17	-13	-18	91	**2**												
29	120	110	256	151	224	136	30	-1	-24	-25	269	**3**												
62	107	197	283	227	214	128	74	27	-30	-28	198	**4**												
183	102	201	246	262	198	131	55	55	-32	-32	117	**5**												
227	101	178	227	301	203	131	40	92	-35	-17	80	**6**												
227	91	157	197	314	216	99	48	90	-34	-14	60	**7**												
193	83	130	182	342	215	75	30	71	-12	-32	30	**8**												
166	73	111	152	322	228	98	25	49	78	-33	6	**9**												
150	62	90	153	292	283	137	22	50	113	-34	2	**10**												
366	63	101	170	273	254	98	23	41	60	-35	12	**11**												
440	68	100	191	255	241	80	16	14	13	-32	17	**12**												
442	70	104	190	216	210	60	23	10	12	-30	8	**13**												
370	74	101	188	226	181	37	15	0	0	-35	-9	**14**												
331	84	95	204	251	173	61	0	-15	9	-38	-12	**15**												
272	79	71	201	281	192	77		14	53	-39	-10	**16**												
236	71	72	186	258	193	56	3	14	69	-32	-7	**17**												
220	73	76	200	251	213	47	43	1	71	-23	-5	**18**												
215	76	92	229	209	186	44	87	-1	65	-31	5	**19**												
197	75	92	216	201	178	49	71	-6	49	-30	17	**20**												
191	74	86	178	240	207	37	77	-20	71	-31	12	**21**												
181	60	83	153	343	233	40	86	-26	88	31	1	**22**												
163	56	82	148	344	207	39	64	-17	83	87	-13	**23**												
155	65	97	155	377	202	41	15	-4	50	108	-12	**24**												
146	94	88	154	459	253	36	4	14	19	50	-15	**25**												
135	125	85	147	391	235	45	0	25	29	10	-24	**26**												
117	139	85	127	326	198	35	16	28	24	10	-33	**27**												
117	124	99	145	353	160	45	16	12	7	18	-38	**28**												
121		101	164	318	157	51	9	-3	6	4	-28	**29**												
117		95	152	280	171	33	13	-19	4	1	-36	**30**												
119		102		251		46	-2		8		-38	**31**												
I	**II**	**III**	**IV**	**V**	**VI**	**VII**	**VIII**	**IX**	**X**	**XI**	**XII**		**I**	**II**	**III**	**IV**	**V**	**VI**	**VII**	**VIII**	**IX**	**X**	**XI**	**XII**
442	139	201	283	459	283	162	87	92	113	108	269	MAX												
192	88	107	191	279	209	74	34	15	25	-9	21	AVE												
29	56	71	127	151	157	33	-2	-26	-35	-39	-38	MIN												
MIN	-39			AVE	103	27		MAX	459			**2015**	MIN				AVE				MAX			

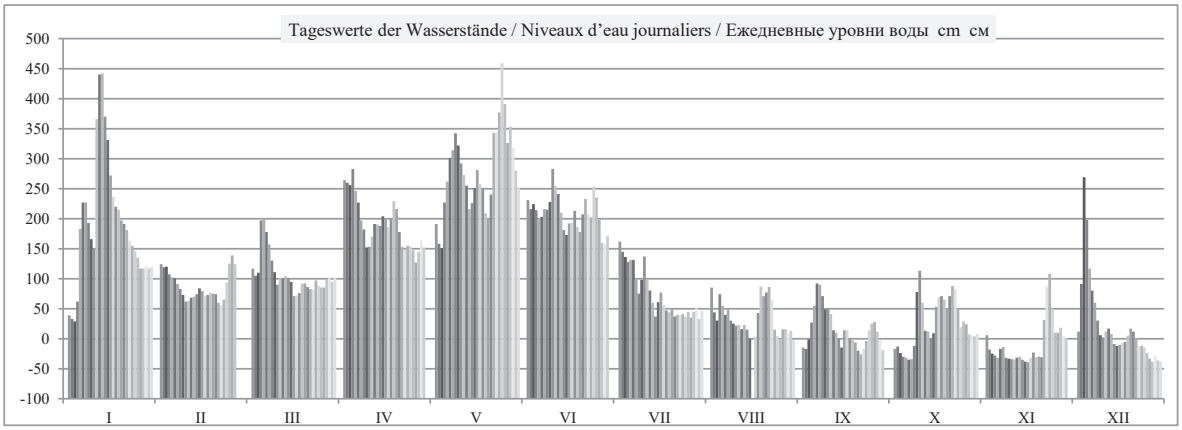

	HSW ВСУ	I	II	III	IV	V	VI	VII	VIII	IX	X	XI	XII	2015
Tage mit Überschreitung des HSW / Jours où le HNN (HSW) a été dépassé / Дни, когда был превышен ВСУ (HSW)	660	0	0	0	0	0	0	0	0	0	0	0	0	**0**
Tage mit Unterschreitung des RNW / Jours où l'ENR n'a pas été atteint / Дни, когда не был достигнут НСРУ		0	0	0	0	0	0	0	0	8	8	20	13	**49**
Tage mit Überschreitung des HSW / Jours où le HNN a été dépassé / Дни, когда был превышен ВСУ (HNN)		0	0	0	0	0	0	0	0	0	0	0	0	**0**

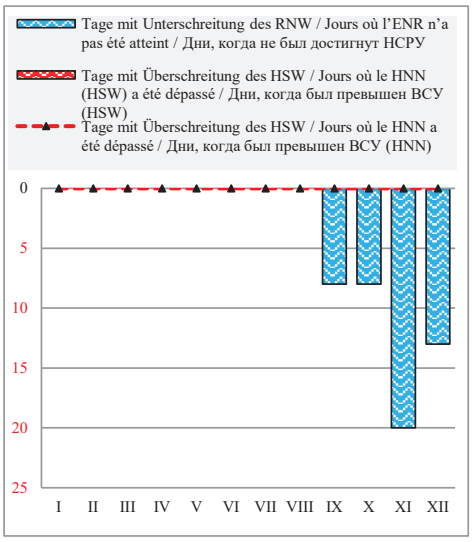

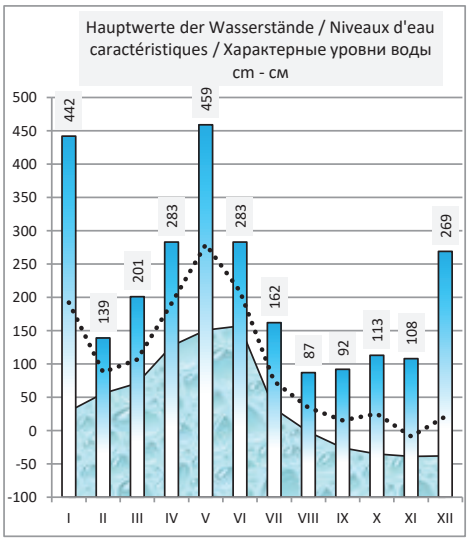

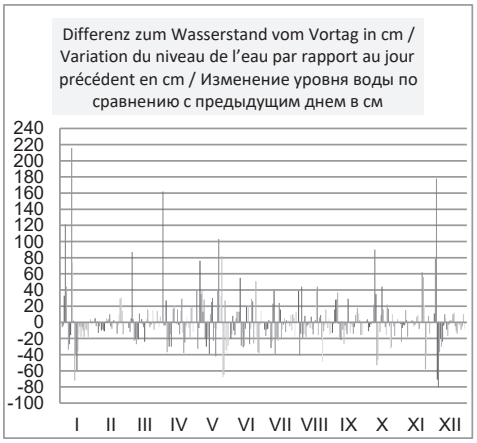

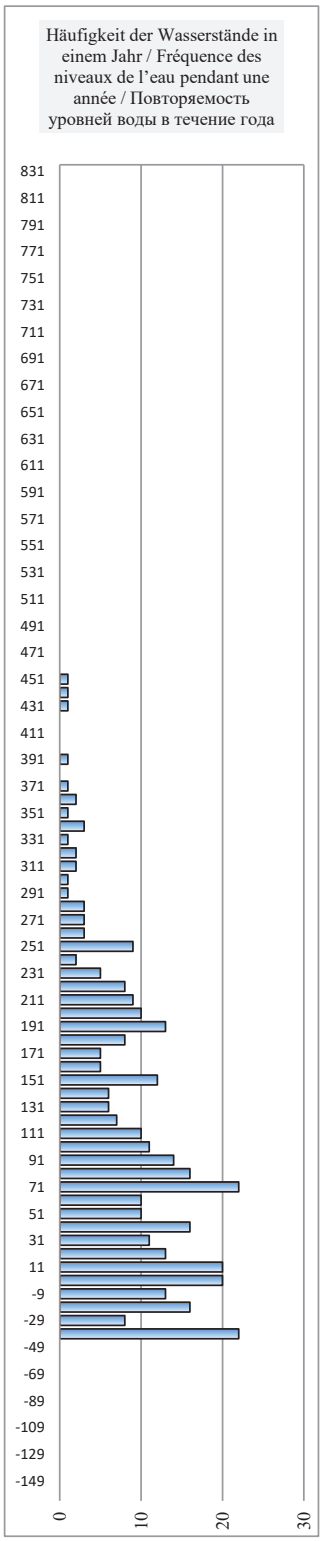



Ungarn / Hongrie / Венгрия

Hydrologische Messstelle Station hydrométrique Водомерный пост	**KOMAROM** **КОМАРОМ**		Beginn der Messungen / Année de construction / Год основания		*1830*	
			Entfernung von Sulina / Distance de Sulina / Расстояние от Сулины km км		1 768,300	
			Absoluter Nullpunkt / Cote du «0» absolu / Абсолютная отметка «0» m м	B	103,88	
Fläche des Einzugsgebiets / Superficie du bassin hydrographique / Площадь водосборного бассейна km^2 $км^2$		150 820	Höhe d. RNW-HSW / Cote de l'ENR-HNN / Отметка НСРУ-ВСУ cm см	**83**	*1981-2010*	**536**

Hauptwerte der Wasserstände / Niveaux d'eau caractéristiques / Характерные уровни воды cm см				**Hauptwerte der Abflüsse / Débits d'eau caractéristiques / Характерные расходы воды m^3/s $м^3/с$**		
782		**801**	Maximum / Наивысший (MAX)			
17.06.1965		18.08.2002				
22		**12**	Minimum / Наинизший (MIN)			
05.11.1947		30.08.2003				
268	**224**	**220**	Mittel / Moyenne / Средний (AVE)			
... - 1990	*1991 - 2000*	*2001 - 2010*	berücksichtigter Zeitraum / Période de calcul / Период наблюдений	*... - 1990*	*1991 - 2000*	*2001 - 2010*

I	II	III	IV	V	VI	VII	VIII	IX	X	XI	XII	Datum Date Дата	I	II	III	IV	V	VI	VII	VIII	IX	X	XI	XII
116	196	201	296	255	290	218	141	54	53	81	82	**1**												
112	189	191	324	232	282	205	122	50	53	50	136	**2**												
106	190	186	326	221	278	192	100	55	32	45	305	**3**												
128	177	247	350	267	275	184	124	85	11	47	275	**4**												
200	177	260	312	308	261	182	122	110	37	37	203	**5**												
272	178	253	289	337	261	186	103	152	34	45	160	**6**												
281	167	233	265	342	269	174	115	132	41	59	139	**7**												
263	156	207	255	373	270	150	98	136	65	41	118	**8**												
233	149	188	229	360	284	156	89	116	122	35	104	**9**												
214	137	174	231	334	315	182	88	110	182	31	79	**10**												
350	139	175	233	321	305	169	87	112	144	29	89	**11**												
455	144	171	262	299	294	146	78	89	93	34	94	**12**												
489	149	178	265	262	275	130	87	73	88	36	87	**13**												
434	149	175	261	265	240	122	82	70	73	33	72	**14**												
389	159	172	270	280	233	119	72	53	76	25	63	**15**												
341	157	154	268	307	243	132	72	55	111	27	62	**16**												
304	150	149	258	297	235	123	70	83	126	32	66	**17**												
290	152	152	260	287	259	118	83	76	131	59	68	**18**												
285	153	160	277	273	248	110	109	64	124	41	75	**19**												
268	152	165	290	256	236	108	150	63	117	33	88	**20**												
262	150	160	259	283	256	109	146	48	138	42	84	**21**												
254	141	166	230	372	272	108	149	29	154	103	79	**22**												
244	134	158	216	390	272	109	142	33	157	159	71	**23**												
237	136	170	219	413	258	113	78	57	130	181	67	**24**												
225	164	168	217	479	304	107	73	70	96	133	60	**25**												
208	195	167	220	451	298	107	65	94	93	87	55	**26**												
189	218	165	200	385	264	103	61	97	99	77	46	**27**												
185	210	174	217	393	227	112	72	85	73	88	41	**28**												
190		179	230	374	217	114	61	73	76	74	41	**29**												
187		172	234	341	226	107	62	55	76	61	39	**30**												
185		179		308		106	49		72		36	**31**												
I	**II**	**III**	**IV**	**V**	**VI**	**VII**	**VIII**	**IX**	**X**	**XI**	**XII**		**I**	**II**	**III**	**IV**	**V**	**VI**	**VII**	**VIII**	**IX**	**X**	**XI**	**XII**
489	218	260	350	479	315	218	150	152	182	181	305	MAX												
255	163	182	259	325	265	139	95	79	93	61	96	AVE												
106	134	149	200	221	217	103	49	29	11	25	36	MIN												
MIN	11			AVE	168	94		MAX	489			**2015**	MIN				AVE				MAX		

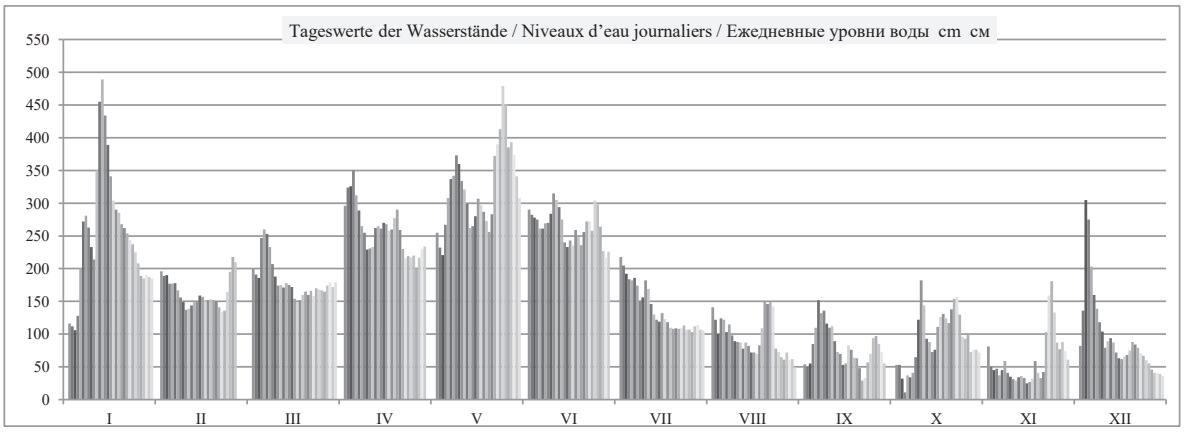

	HSW ВСУ	I	II	III	IV	V	VI	VII	VIII	IX	X	XI	XII	2015
Tage mit Überschreitung des HSW / Jours où le HNN (HSW) a été dépassé / Дни, когда был превышен ВСУ (HSW)	670	0	0	0	0	0	0	0	0	0	0	0	0	**0**
Tage mit Unterschreitung des RNW / Jours où l'ENR n'a pas été atteint / Дни, когда не был достигнут НСРУ		0	0	0	0	0	0	0	13	17	14	24	18	**86**
Tage mit Überschreitung des HSW / Jours où le HNN a été dépassé / Дни, когда был превышен ВСУ (HNN)		0	0	0	0	0	0	0	0	0	0	0	0	**0**

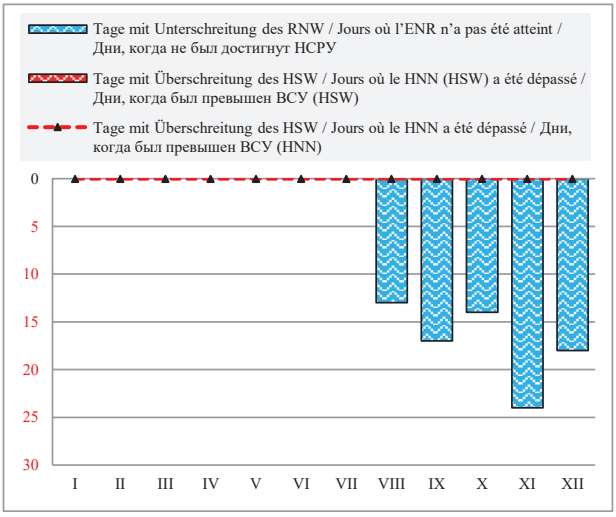

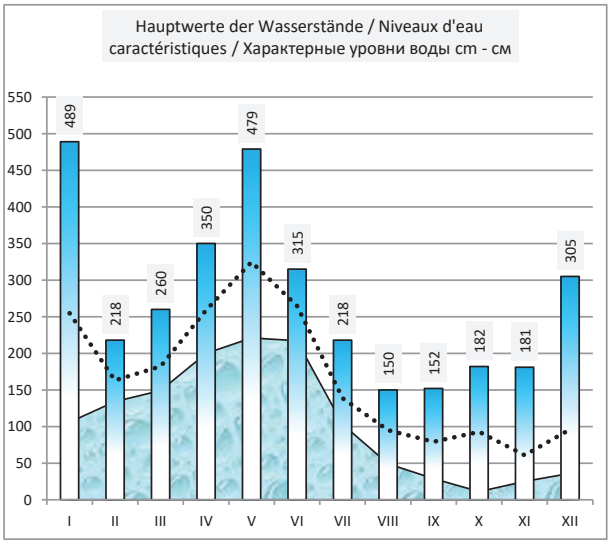

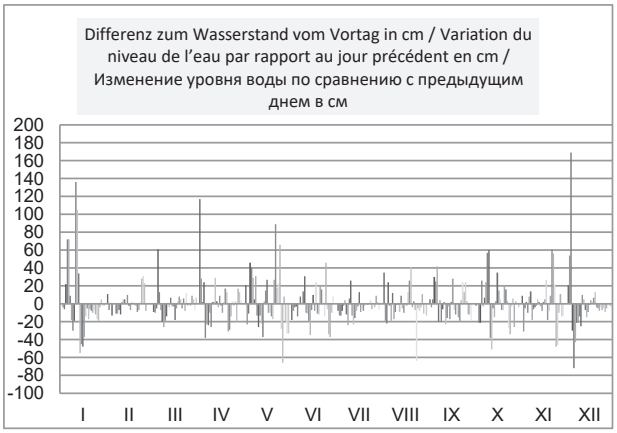

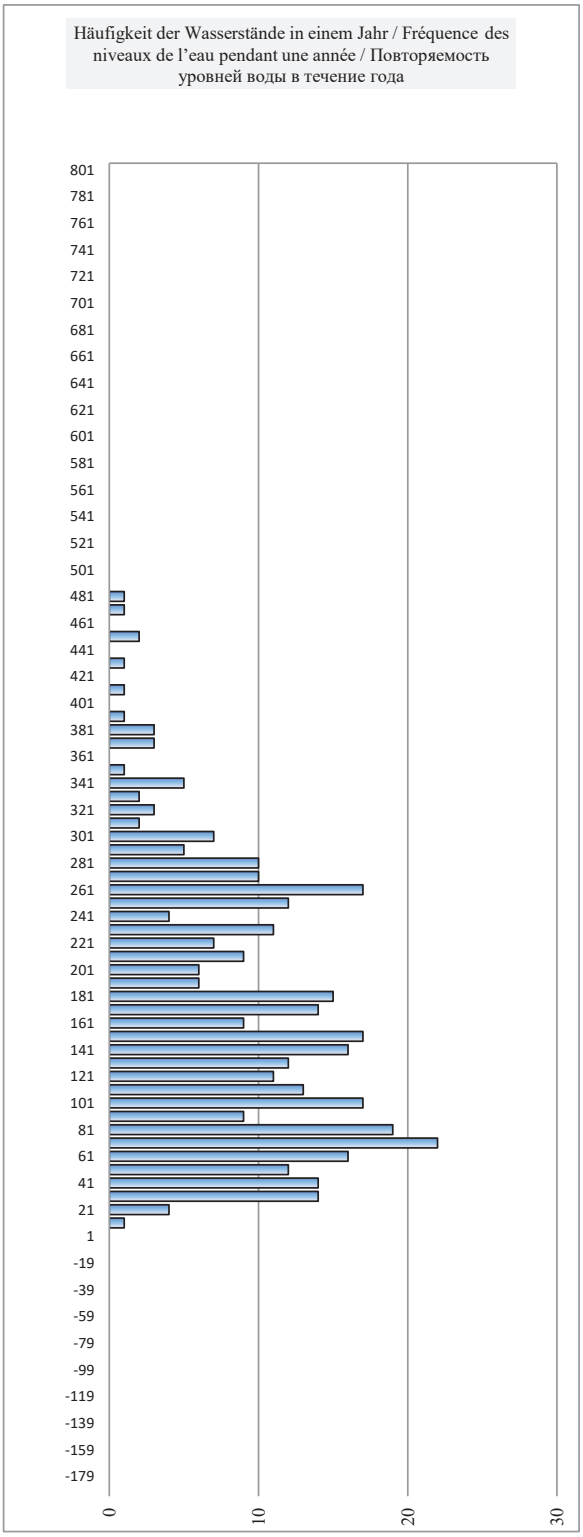

Slowakei / Slovaquie / Словакия

Hydrologische Messstelle Station hydrométrique Водомерный пост	**KOMARNO** **КОМАРНО**	Beginn der Messungen / Année de construction / Год основания		*1917/1996*	
		Entfernung von Sulina / Distance de Sulina / Расстояние от Сулины km км		1 767,875	
		Absoluter Nullpunkt / Cote du «0» absolu / Абсолютная отметка «0» m м		B	103,33
Fläche des Einzugsgebiets / Superficie du bassin hydrographique / Площадь водосборного бассейна km^2 $км^2$	151 962	Höhe d. RNW-HSW / Cote de l'ENR-HNN / Отметка НСРУ-ВСУ cm см	**136**	*1981-2010*	**588**

Hauptwerte der Wasserstände / Niveaux d'eau caractéristiques / Характерные уровни воды cm см					Hauptwerte der Abflüsse / Débits d'eau caractéristiques / Характерные расходы воды m^3/s $м^3/с$	
801	**750**	**842**	Maximum / Наивысший (MAX)		**6171**	**8940**
17.06.1965	07.08.1991	17.08.2002			23.07.1997	17.08.2002
12	**102**	**59**	Minimum / Наинизший (MIN)		**930,6**	**786**
31.01.1933	30.09.1997	23.08.2003			09.03.1996	29.08.2003
	279	**264**	Mittel / Moyenne / Средний (AVE)		**2164**	**2091**
1921-1990	*1991 - 2000*	*2001 - 2010*	berücksichtigter Zeitraum / Période de calcul / Период наблюдений		*1996 - 2000*	*2001 - 2010*

I	II	III	IV	V	VI	VII	VIII	IX	X	XI	XII	Datum Date Дата	I	II	III	IV	V	VI	VII	VIII	IX	X	XI	XII
156	237	248	358	294	334	262	187	100	98	123	136	**1**	1252	1785	1776	2768	2247	2649	2028	1445	960	947	1073	1170
151	232	235	376	267	323	245	158	95	99	100	220	**2**	1221	1746	1714	2846	2018	2597	1909	1270	932	955	957	1690
151	230	246	383	273	325	234	146	107	92	96	350	**3**	1225	1728	1854	2972	2067	2606	1827	1221	993	920	938	2784
180	219	301	387	332	320	226	175	135	83	95	309	**4**	1402	1655	2302	2988	2596	2564	1784	1380	1136	880	933	2375
274	220	311	354	366	307	226	163	166	80	88	242	**5**	2157	1664	2372	2702	2906	2499	1790	1296	1314	867	912	1821
317	218	298	329	383	307	229	154	186	83	101	202	**6**	2582	1648	2233	2517	3128	2470	1788	1276	1442	878	981	1540
320	206	276	309	399	314	210	157	185	93	106	183	**7**	2582	1571	2046	2370	3294	2531	1608	1264	1434	923	986	1417
299	196	249	292	414	322	192	140	177	122	89	163	**8**	2362	1502	1848	2204	3398	2566	1504	1187	1380	1070	910	1296
272	188	231	276	398	335	205	134	160	198	83	144	**9**	2107	1451	1700	2078	3239	2633	1612	1161	1274	1520	900	1186
278	179	218	275	373	364	229	133	158	223	81	129	**10**	2247	1396	1610	2049	2944	2855	1749	1156	1262	1685	903	1108
425	184	219	293	361	348	203	129	155	179	79	137	**11**	3586	1426	1634	2237	2834	2710	1552	1147	1245	1397	882	1147
519	188	220	316	335	339	184	125	131	140	84	140	**12**	4575	1451	1654	2375	2601	2640	1423	1131	1118	1162	904	1161
526	192	223	311	304	306	167	135	118	132	86	131	**13**	4512	1464	1668	2337	2337	2428	1319	1149	1052	1122	907	1116
465	196	220	312	312	281	159	126	112	123	80	117	**14**	3826	1489	1653	2354	2404	2225	1266	1115	1020	1101	897	1045
418	204	214	316	336	274	171	115	95	132	75	110	**15**	3357	1547	1598	2413	2651	2161	1343	1066	936	1151	875	1008
371	199	195	314	352	283	185	116	115	163	77	111	**16**	2925	1498	1471	2389	2817	2210	1430	1066	1034	1351	879	1012
336	194	194	304	339	293	174	117	130	176	90	114	**17**	2610	1470	1474	2318	2780	2289	1365	1075	1111	1424	927	1029
326	196	200	311	327	308	166	152	118	176	103	117	**18**	2526	1473	1502	2391	2574	2388	1314	1236	1052	1404	974	1043
317	197	208	334	310	291	159	193	111	170	90	126	**19**	2443	1486	1577	2591	2386	2276	1271	1486	1016	1365	909	1088
302	196	207	324	309	283	162	193	105	171	85	134	**20**	2313	1477	1577	2466	2376	2211	1298	1483	985	1357	885	1134
297	193	210	298	351	301	154	191	92	189	100	130	**21**	2273	1467	1570	2214	2843	2299	1251	1473	918	1459	958	1111
288	182	208	270	424	319	155	196	86	204	159	124	**22**	2196	1402	1553	2019	3497	2458	1261	1506	893	1555	1276	1078
276	177	206	261	444	311	158	173	91	197	215	116	**23**	2097	1378	1572	1972	3670	2397	1273	1359	916	1508	1632	1040
270	185	214	263	475	318	159	132	105	166	218	113	**24**	2045	1434	1615	1982	4124	2456	1267	1121	986	1312	1649	1022
258	221	214	264	522	350	151	119	125	141	169	107	**25**	1946	1671	1588	1990	4651	2734	1231	1053	1083	1166	1333	993
244	253	211	259	478	332	152	113	140	143	131	100	**26**	1836	1865	1574	1956	3976	2609	1248	1026	1160	1180	1124	961
231	270	212	246	426	295	150	128	138	142	129	91	**27**	1734	1941	1606	1847	3462	2348	1226	1100	1155	1172	1143	913
229	257	222	269	435	267	160	129	127	128	131	87	**28**	1724	1849	1677	2036	3562	2113	1274	1104	1098	1100	1135	896
233		222	281	413	265	160	121	113	129	116	89	**29**	1750		1675	2135	3309	2061	1274	1067	1027	1107	1045	904
231		222	282	376	269	150	119	101	125	111	88	**30**	1734		1674	2142	2965	2096	1218	1053	962	1087	1048	898
232		252		348		161	107		126		83	**31**	1742		1928		2715		1282	995		1093		878
I	II	III	IV	V	VI	VII	VIII	IX	X	XI	XII		I	II	III	IV	V	VI	VII	VIII	IX	X	XI	XII
526	270	311	387	522	364	262	196	186	223	218	350	MAX	4575	1941	2372	2988	4651	2855	2028	1506	1442	1685	1649	2784
297	207	229	306	370	309	184	144	126	143	110	143	AVE	2351	1569	1719	2322	2980	2436	1451	1209	1096	1201	1029	1221
151	177	194	246	267	265	150	107	86	80	75	83	MIN	1221	1378	1471	1847	2018	2061	1218	995	893	867	875	878
MIN	75	75		AVE	214	142		MAX	526	526		**2015**	MIN	867,3			AVE	1717			MAX	4651		

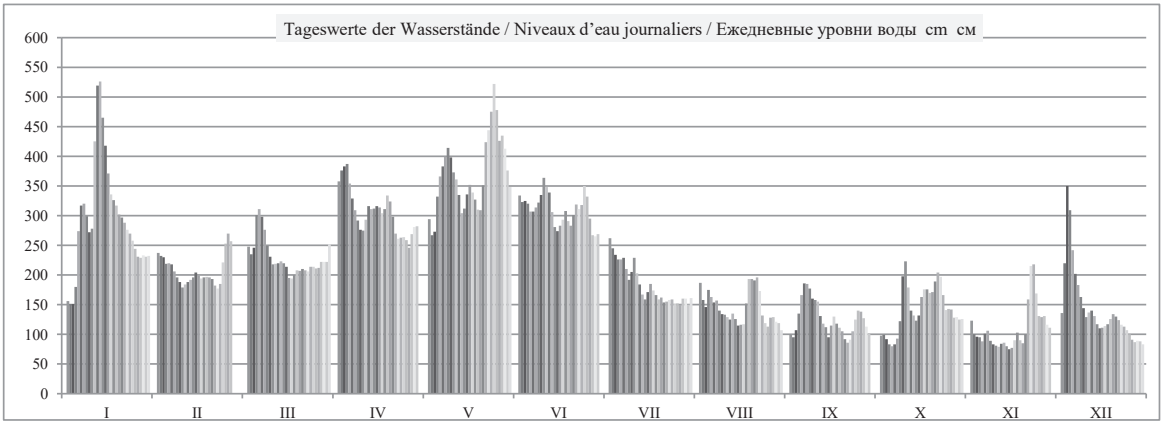

	HSW ВСУ	I	II	III	IV	V	VI	VII	VIII	IX	X	XI	XII	2015
Tage mit Überschreitung des HSW / Jours où le HNN (HSW) a été dépassé / Дни, когда был превышен ВСУ (HSW)	725	0	0	0	0	0	0	0	0	0	0	0	0	**0**
Tage mit Unterschreitung des RNW / Jours où l'ENR n'a pas été atteint / Дни, когда не был достигнут НСРУ		0	0	0	0	0	0	0	17	21	15	26	20	**99**
Tage mit Überschreitung des HSW / Jours où le HNN a été dépassé / Дни, когда был превышен ВСУ (HNN)		0	0	0	0	0	0	0	0	0	0	0	0	**0**

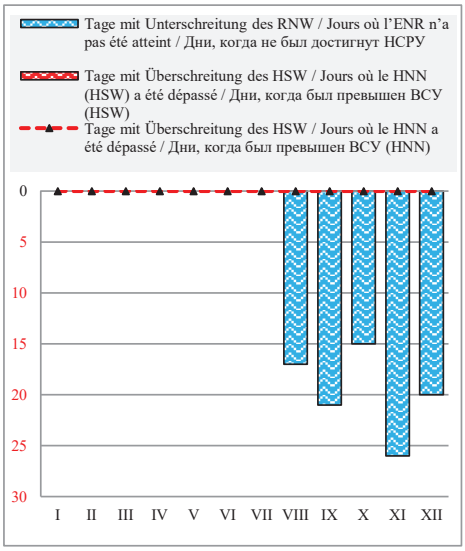

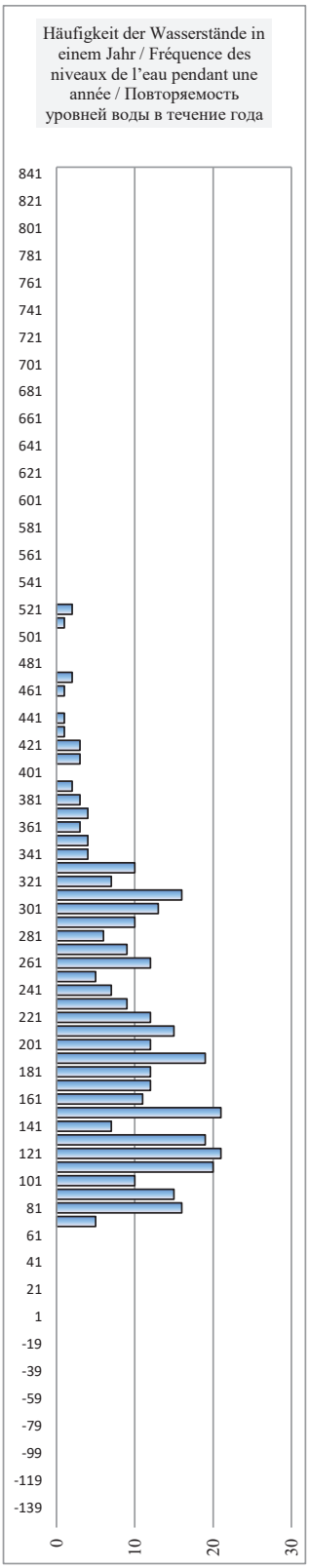

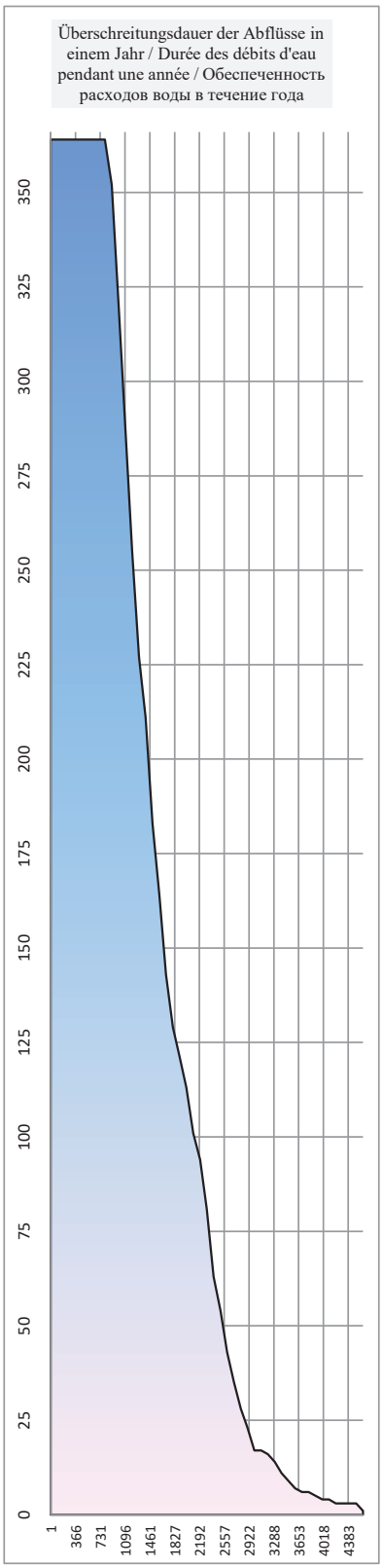

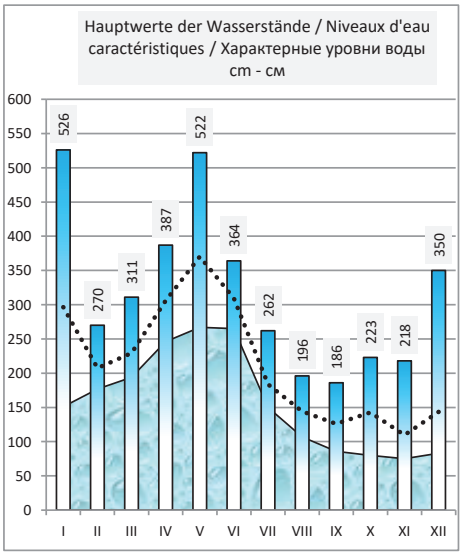

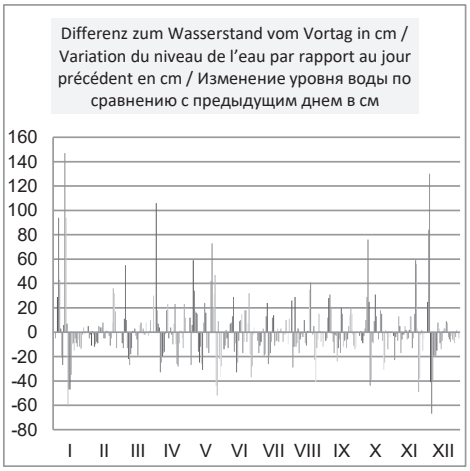

Slowakei / Slovaquie / Словакия

Hydrologische Messstelle Station hydrométrique Водомерный пост	**ŠTÚROVO** **ШТУРОВО**	Beginn der Messungen / Année de construction / Год основания		*1934*		
		Entfernung von Sulina / Distance de Sulina / Расстояние от Сулины km км		1 718,600		
		Absoluter Nullpunkt / Cote du «0» absolu / Абсолютная отметка «0» m м		B	100,93	
Fläche des Einzugsgebiets / Superficie du bassin hydrographique / Площадь водосборного бассейна km^2 $км^2$	173 014	Höhe d. RNW-HSW / Cote de l'ENR-HNN / Отметка НСРУ-ВСУ cm см	**59**	*1981-2010*	**503**	

Hauptwerte der Wasserstände / Niveaux d'eau caractéristiques / Характерные уровни воды cm см				Hauptwerte der Abflüsse / Débits d'eau caractéristiques / Характерные расходы воды m^3/s $м^3/с$		
694	**640**	**763**	Maximum / Наивысший (MAX)			**8444**
18.07.1954	23.07.1997	04.04.2006				04.04.2006
31	**9**	**3**	Minimum / Наинизший (MIN)			**889**
19.01.1990	01.10.1992	28.08.2003				06.01.2004
246		**194**	Mittel / Moyenne / Средний (AVE)			**2266**
1950 - 1990	*1991 - 2000*	*2001 - 2010*	berücksichtigter Zeitraum / Période de calcul / Период наблюдений			*2004 - 2010*

I	II	III	IV	V	VI	VII	VIII	IX	X	XI	XII	Datum Date Дата	I	II	III	IV	V	VI	VII	VIII	IX	X	XI	XII
94	177	196	267	223	269	190	111	41	38	64	62	**1**	1440	2060	2225	2873	2465	2890	2180	1554	1094	1072	1235	1221
89	172	184	312	207	259	180	102	36	36	46	117	**2**	1402	2022	2125	3297	2322	2791	2084	1489	1065	1064	1121	1606
86	170	182	323	198	253	165	81	37	35	36	248	**3**	1377	2000	2102	3414	2240	2742	1963	1344	1066	1056	1064	2703
102	161	227	334	239	252	157	95	59	26	38	259	**4**	1492	1930	2499	3544	2608	2734	1895	1444	1201	1004	1072	2794
165	158	246	304	283	239	154	103	85	21	29	199	**5**	1976	1909	2691	3214	3018	2616	1873	1497	1371	979	1024	2254
236	160	241	276	308	235	157	88	114	20	32	151	**6**	2585	1922	2632	2954	3255	2578	1895	1391	1583	973	1040	1853
247	149	220	253	319	239	148	93	112	27	44	127	**7**	2688	1837	2442	2736	3370	2614	1827	1428	1566	1012	1110	1668
236	138	195	236	341	244	128	81	112	47	36	108	**8**	2585	1754	2217	2587	3606	2657	1676	1347	1566	1124	1060	1534
212	130	174	217	332	257	129	70	98	95	26	93	**9**	2365	1693	2034	2416	3511	2779	1687	1273	1465	1441	1004	1429
196	121	159	214	310	282	150	68	90	151	23	72	**10**	2227	1627	1914	2381	3281	3016	1843	1260	1407	1865	989	1286
309	121	155	220	294	280	144	67	90	131	21	74	**11**	3292	1628	1883	2435	3118	2986	1799	1248	1403	1702	974	1294
429	125	154	245	273	268	121	60	76	89	22	77	**12**	4621	1657	1877	2667	2923	2882	1625	1206	1309	1398	982	1315
465	128	158	248	241	248	105	66	58	72	26	75	**13**	5058	1681	1907	2696	2632	2691	1509	1246	1196	1287	1005	1301
423	131	156	245	236	216	95	65	51	62	24	62	**14**	4526	1703	1888	2663	2587	2401	1441	1240	1154	1221	993	1222
372	139	153	249	252	205	96	55	41	64	18	53	**15**	3943	1756	1867	2702	2730	2301	1447	1176	1089	1231	960	1164
325	139	138	248	277	209	112	51	40	87	18	49	**16**	3444	1757	1752	2693	2958	2338	1562	1152	1086	1383	959	1139
285	133	130	241	270	213	110	52	62	112	25	52	**17**	3034	1716	1692	2627	2894	2373	1550	1156	1218	1564	1001	1159
264	131	134	240	258	231	104	70	61	122	44	54	**18**	2839	1703	1725	2622	2786	2537	1502	1269	1213	1638	1108	1168
257	132	140	256	244	224	95	109	50	113	35	60	**19**	2780	1711	1767	2771	2660	2474	1442	1538	1147	1570	1059	1205
241	132	143	263	232	211	93	127	47	108	28	70	**20**	2628	1709	1790	2832	2548	2355	1425	1673	1128	1533	1016	1269
233	130	142	239	258	220	92	121	35	120	36	70	**21**	2560	1695	1778	2614	2787	2442	1419	1628	1054	1618	1060	1268
227	124	146	212	335	236	89	123	28	134	77	65	**22**	2499	1648	1811	2364	3549	2584	1397	1643	1015	1726	1323	1240
216	116	140	196	368	239	91	118	27	137	132	60	**23**	2406	1593	1768	2221	3900	2613	1415	1608	1012	1741	1712	1204
209	120	147	195	393	234	94	79	36	115	157	55	**24**	2340	1623	1819	2215	4181	2568	1434	1332	1059	1588	1902	1173
200	155	150	194	445	269	89	58	52	87	126	49	**25**	2258	1886	1839	2208	4800	2885	1400	1193	1155	1385	1665	1140
188	191	148	195	429	265	88	50	71	78	84	45	**26**	2157	2182	1825	2215	4603	2852	1389	1146	1278	1327	1366	1113
172	214	148	180	380	233	85	55	76	83	67	36	**27**	2017	2398	1826	2090	4029	2561	1373	1175	1313	1355	1248	1063
167	209	155	192	372	202	90	65	69	69	71	31	**28**	1978	2343	1882	2194	3942	2277	1405	1240	1264	1263	1278	1033
169		161	208	355	190	92	59	57	67	62	29	**29**	1996		1929	2327	3762	2171	1423	1202	1188	1248	1217	1022
169		157	211	323	195	87	58	43	65	50	31	**30**	1997		1900	2362	3420	2226	1388	1192	1106	1236	1143	1032
170		172		289		85	50		62		28	**31**	2000		2017		3069		1374	1147		1218		1015
I	**II**	**III**	**IV**	**V**	**VI**	**VII**	**VIII**	**IX**	**X**	**XI**	**XII**		**I**	**II**	**III**	**IV**	**V**	**VI**	**VII**	**VIII**	**IX**	**X**	**XI**	**XII**
465	214	246	334	445	282	190	127	114	151	157	259	MAX	5058	2398	2691	3544	4800	3016	2180	1673	1583	1865	1902	2794
231	147	166	240	299	237	117	79	62	80	50	83	AVE	2597	1827	1981	2631	3211	2598	1601	1337	1226	1349	1156	1383
86	116	130	180	198	190	85	50	27	20	18	28	MIN	1377	1593	1692	2090	2240	2171	1373	1146	1012	973	959	1015
MIN	18	18		AVE	149	79		MAX	465	465		**2015**		MIN	959,3			AVE	1909				MAX	5058	

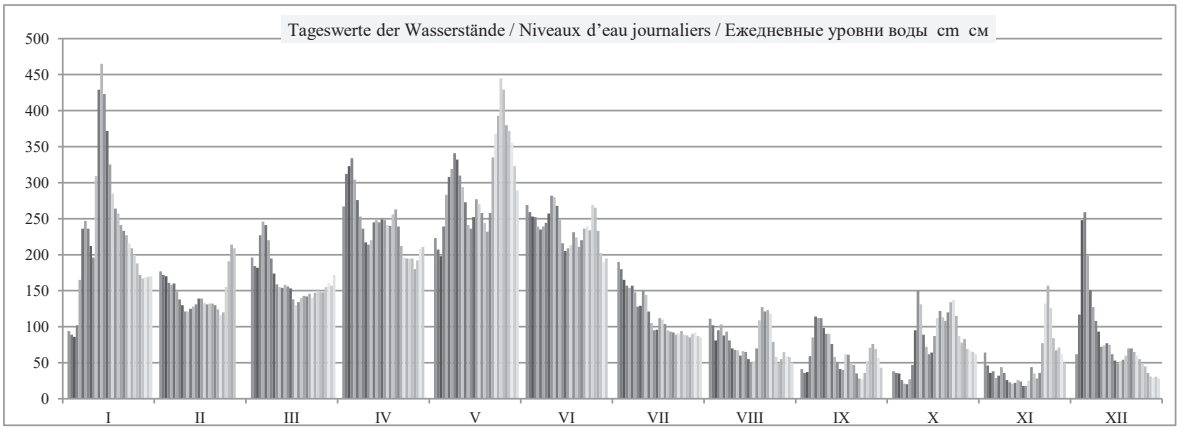

	HSW ВСУ	I	II	III	IV	V	VI	VII	VIII	IX	X	XI	XII	2015
Tage mit Überschreitung des HSW / Jours où le HNN (HSW) a été dépassé / Дни, когда был превышен ВСУ (HSW)		0	0	0	0	0	0	0	0	0	0	0	0	**0**
Tage mit Unterschreitung des RNW / Jours où l'ENR n'a pas été atteint / Дни, когда не был достигнут НСРУ		0	0	0	0	0	0	0	8	16	8	21	12	**65**
Tage mit Überschreitung des HSW / Jours où le HNN a été dépassé / Дни, когда был превышен ВСУ (HNN)		0	0	0	0	0	0	0	0	0	0	0	0	**0**

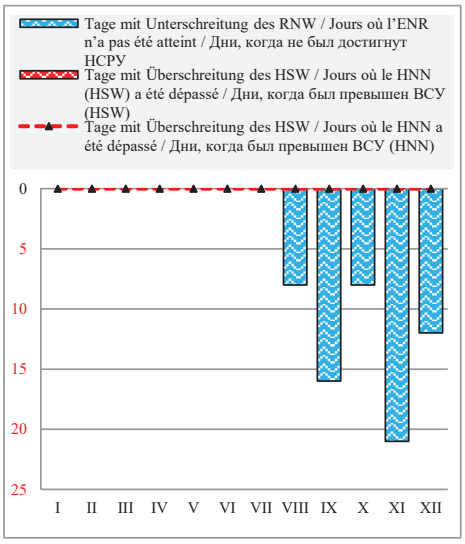

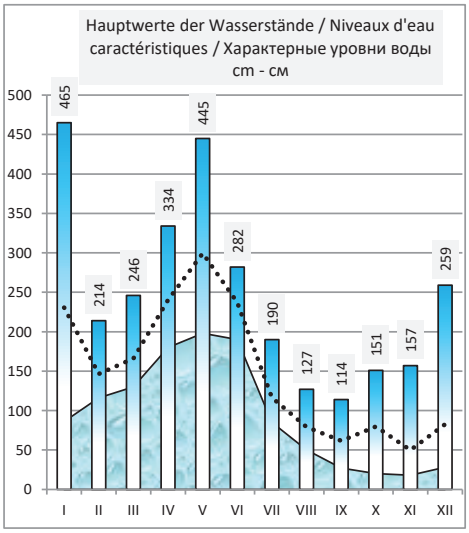

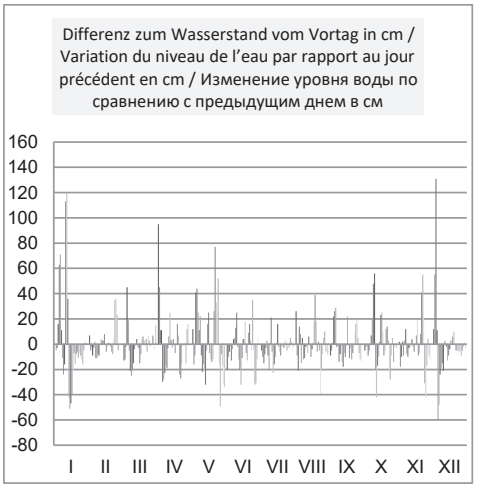

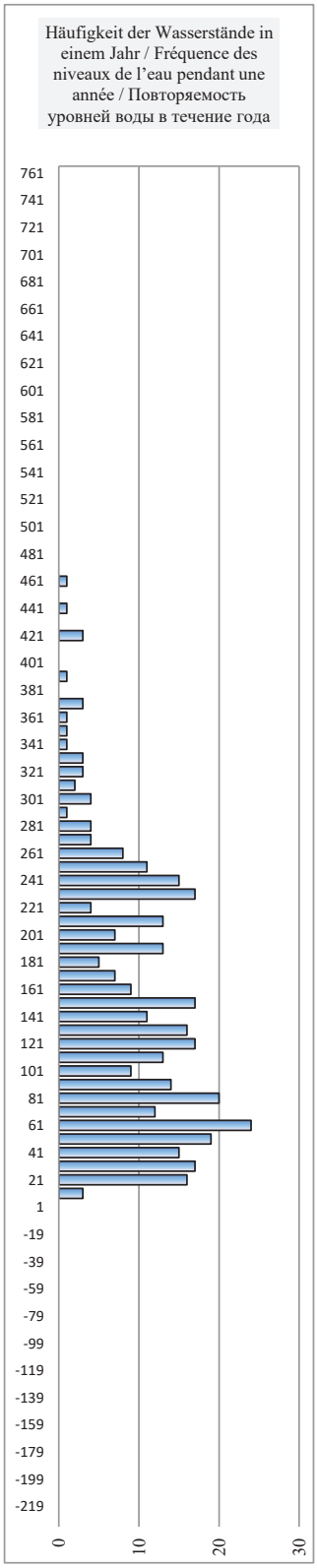

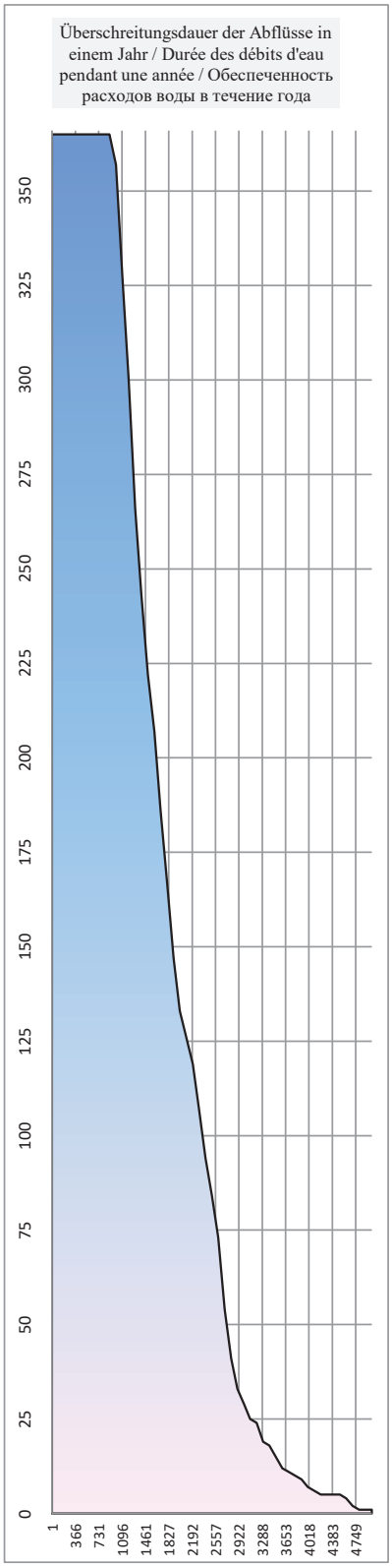

Ungarn / Hongrie / Венгрия

Hydrologische Messstelle Station hydrométrique Водомерный пост	**ESZTERGOM** **ЭСТЕРГОМ**		Beginn der Messungen / Année de construction / Год основания		*1860*	
			Entfernung von Sulina / Distance de Sulina / Расстояние от Сулины km км		1 718,520	
			Absoluter Nullpunkt / Cote du «0» absolu / Абсолютная отметка «0» m м	B	100,92	
Fläche des Einzugsgebiets / Superficie du bassin hydrographique / Площадь водосборного бассейна km^2 $км^2$		172 746	Höhe d. RNW-HSW / Cote de l'ENR-HNN / Отметка НСРУ-ВСУ cm см	**59**	*1981-2010*	**503**

Hauptwerte der Wasserstände / Niveaux d'eau caractéristiques / Характерные уровни воды cm см				**Hauptwerte der Abflüsse / Débits d'eau caractéristiques / Характерные расходы воды m^3/s $м^3/с$**		
		771	Maximum / Наивысший (MAX)			
		18.08.2002				
		-2	Minimum / Наинизший (MIN)			
		30.08.2003				
		196	Mittel / Moyenne / Средний (AVE)			
... - 1990	*1991 - 2000*	*2001 - 2010*	berücksichtigter Zeitraum / Période de calcul / Период наблюдений	*... - 1990*	*1991 - 2000*	*2001 - 2010*

I	II	III	IV	V	VI	VII	VIII	IX	X	XI	XII	Datum Date Дата	I	II	III	IV	V	VI	VII	VIII	IX	X	XI	XII
94	179	199	249	227	274	193	109	38	34	61	55	**1**												
89	173	188	311	218	260	186	109	27	31	43	94	**2**												
83	173	178	318	198	247	169	81	29	33	38	229	**3**												
93	165	221	345	225	251	159	87	49	22	42	268	**4**												
141	159	244	313	279	239	154	107	75	17	32	209	**5**												
235	163	245	284	310	233	157	88	110	14	32	156	**6**												
250	153	225	260	317	234	154	93	106	21	47	128	**7**												
243	140	200	246	346	238	130	83	112	35	41	111	**8**												
220	133	177	225	341	257	126	69	96	69	29	97	**9**												
194	121	162	219	323	276	144	67	86	149	26	71	**10**												
280	119	155	216	302	284	152	66	88	139	23	70	**11**												
420	123	153	244	283	271	123	59	78	93	23	74	**12**												
474	128	159	254	250	258	108	58	53	70	27	75	**13**												
438	131	156	248	234	219	96	66	48	59	25	62	**14**												
385	138	156	253	248	206	91	56	39	59	18	50	**15**												
337	141	141	252	279	205	110	48	27	76	17	42	**16**												
293	136	129	248	277	204	113	51	54	103	20	47	**17**												
266	132	132	241	264	227	105	59	61	120	43	47	**18**												
264	133	138	251	252	228	96	100	47	110	33	53	**19**												
246	134	145	274	229	211	90	131	44	102	23	64	**20**												
237	131	140	250	249	218	91	123	33	111	28	65	**21**												
231	127	148	220	327	232	85	122	25	127	61	62	**22**												
222	116	140	201	365	247	87	128	21	136	120	56	**23**												
213	117	147	199	387	234	91	86	29	117	159	49	**24**												
204	147	148	197	442	273	87	57	42	85	132	44	**25**												
193	186	148	200	446	277	83	47	67	71	87	41	**26**												
172	213	147	186	390	245	82	48	74	79	63	32	**27**												
168	213	153	190	374	211	87	63	67	63	69	26	**28**												
170		163	209	363	193	93	58	55	62	62	23	**29**												
170		156	218	335	198	90	53	42	61	45	26	**30**												
169		165		295		82	47		56		23	**31**												
I	**II**	**III**	**IV**	**V**	**VI**	**VII**	**VIII**	**IX**	**X**	**XI**	**XII**		**I**	**II**	**III**	**IV**	**V**	**VI**	**VII**	**VIII**	**IX**	**X**	**XI**	**XII**
474	213	245	345	446	284	193	131	112	149	159	268	MAX												
232	147	166	244	302	238	117	78	57	75	49	79	AVE												
83	116	129	186	198	193	82	47	21	14	17	23	MIN												
MIN	14			AVE	149	76		MAX	474		**2015**		MIN				AVE				MAX			

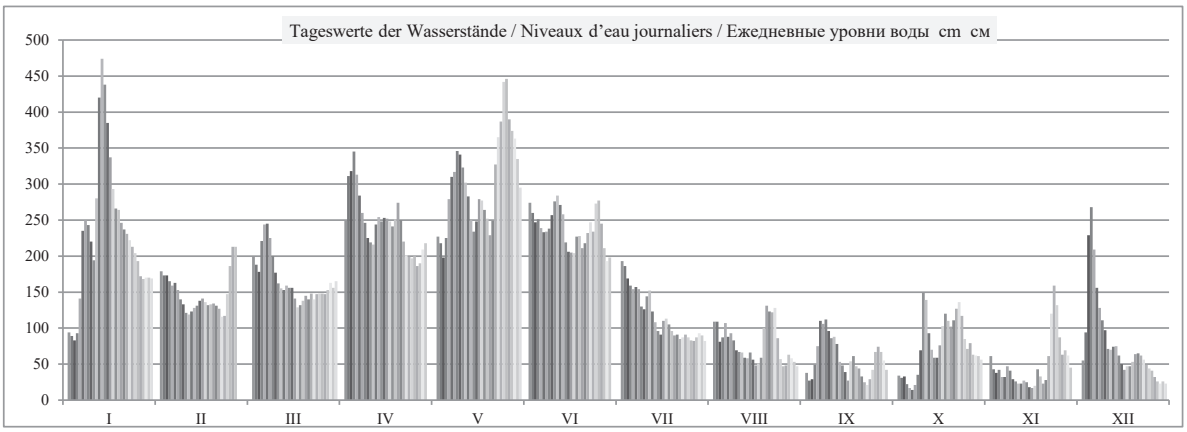

	HSW ВСУ	I	II	III	IV	V	VI	VII	VIII	IX	X	XI	XII	2015
Tage mit Überschreitung des HSW / Jours où le HNN (HSW) a été dépassé / Дни, когда был превышен ВСУ (HSW)	640	0	0	0	0	0	0	0	0	0	0	0	0	**0**
Tage mit Unterschreitung des RNW / Jours où l'ENR n'a pas été atteint / Дни, когда не был достигнут НСРУ		0	0	0	0	0	0	0	10	18	9	21	15	**73**
Tage mit Überschreitung des HSW / Jours où le HNN a été dépassé / Дни, когда был превышен ВСУ (HNN)		0	0	0	0	0	0	0	0	0	0	0	0	**0**

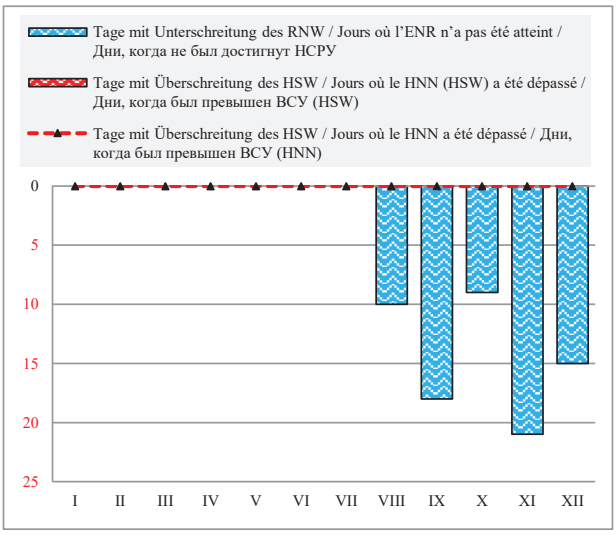

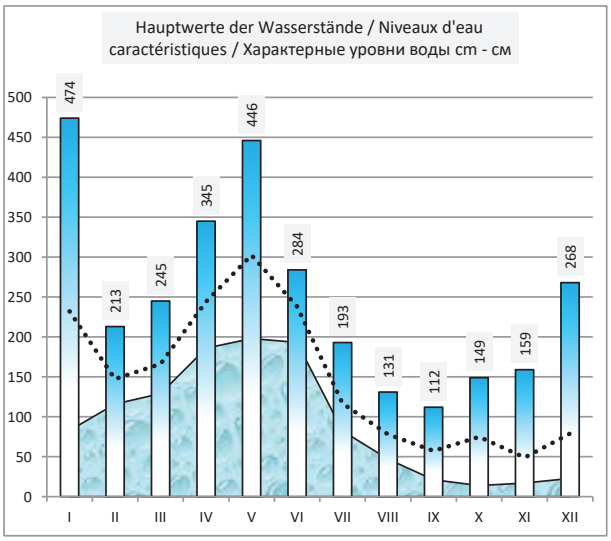

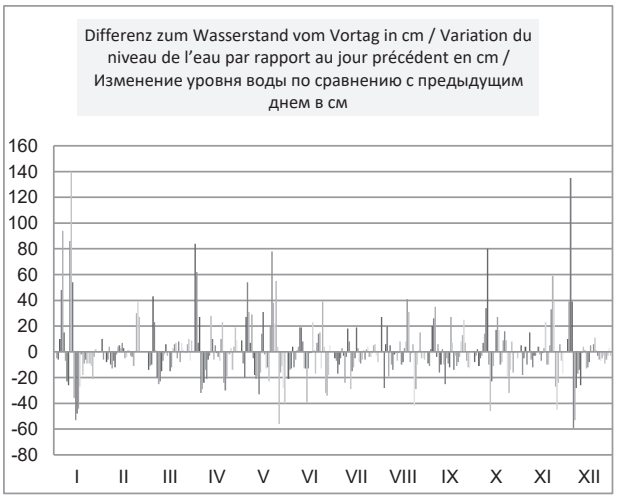

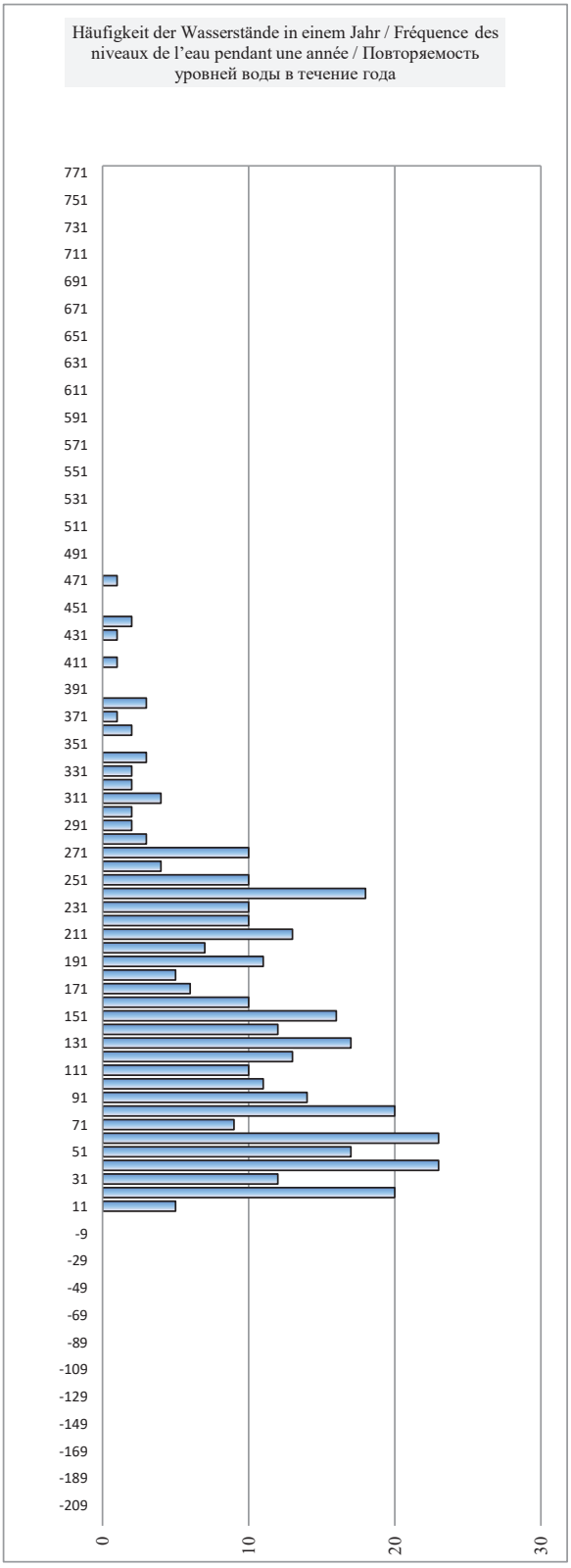

Ungarn / Hongrie / Венгрия

Hydrologische Messstelle Station hydrométrique Водомерный пост	**NAGYMAROS** **НАДЬМАРОШ**	Beginn der Messungen / Année de construction / Год основания	*1872*		
		Entfernung von Sulina / Distance de Sulina / Расстояние от Сулины km км	1 694,600		
		Absoluter Nullpunkt / Cote du «0» absolu / Абсолютная отметка «0» m м	B	99,43	
Fläche des Einzugsgebiets / Superficie du bassin hydrographique / Площадь водосборного бассейна km^2 $км^2$	183 534	Höhe d. RNW-HSW / Cote de l'ENR-HNN / Отметка НСРУ-ВСУ cm см	**4**	*1981-2010*	**448**

Hauptwerte der Wasserstände / Niveaux d'eau caractéristiques / Характерные уровни воды cm см				Hauptwerte der Abflüsse / Débits d'eau caractéristiques / Характерные расходы воды m^3/s $м^3/с$		
682	**634**	**714**	Maximum / Наивысший (MAX)	**8836**		**9070**
17.06.1965	01.08.1991	04.04.2006		17.06.1965		04.04.2006
-26	**-27**	**-53**	Minimum / Наинизший (MIN)	**529**		**862**
24.11.1983	01.10.1992	30.08.2003		04.11.1947		30.08.2003
211	**145**	**140**	Mittel / Moyenne / Средний (AVE)	**2267**	**2321**	
1921 - 1990	*1991 - 2000*	*2001 - 2010*	berücksichtigter Zeitraum / Période de calcul / Период наблюдений	*... - 1990*	*1991 - 2000*	*2001 - 2010*

I	II	III	IV	V	VI	VII	VIII	IX	X	XI	XII	Datum Date Дата	I	II	III	IV	V	VI	VII	VIII	IX	X	XI	XII
45	121	146	160	158	217	133	39	-13	-18	7	-1	**1**												
39	120	135	240	158	205	125	51	-19	-20	-2	26	**2**												
34	116	124	259	136	192	110	29	-24	-19	-16	136	**3**												
39	109	152	277	151	194	100	23	-12	-25	-18	207	**4**												
72	104	184	258	206	185	93	44	12	-33	-23	162	**5**												
161	105	190	229	239	176	99	34	40	-35	-26	108	**6**												
185	100	172	202	249	176	93	30	49	-31	-14	75	**7**												
187	88	149	186	274	180	74	27	54	-21	-13	58	**8**												
166	79	126	167	276	192	63	14	43	4	-27	42	**9**												
142	72	110	157	262	207	77	9	31	77	-30	21	**10**												
188	66	98	153	240	224	93	8	30	82	-32	12	**11**												
333	72	98	176	223	211	68	4	25	46	-35	17	**12**												
404	73	102	192	195	201	52	3	6	18	-30	20	**13**												
387	75	101	184	174	165	40	8	-6	7	-30	11	**14**												
334	79	101	187	181	148	32	1	-10	3	-34	1	**15**												
285	86	89	187	209	143	44	-7	-23	14	-37	-5	**16**												
240	81	75	185	214	146	54	-6	-3	42	-33	-3	**17**												
209	77	75	177	203	164	47	1	5	63	-16	0	**18**												
205	77	80	185	190	170	38	34	-6	57	-15	1	**19**												
189	79	87	206	171	155	36	67	-8	49	-22	9	**20**												
177	75	83	189	181	153	35	62	-17	52	-25	14	**21**												
173	73	90	164	242	169		61	-26	67	-2	11	**22**												
163	63	85	142	294	184	29	66	-30	78	52	6	**23**												
154	62	89	136	319	172	32	37	-26	66	93	0	**24**												
148	82	90	132	365	198	30	9	-13	37	81	-3	**25**												
138	124	89	136	388	212	27	-3	7	21	39	-7	**26**												
121	152	88	127	341	188	27	-7	16	23	13	-14	**27**												
113	160	91	124	313	155	27	5	13	16	14	-21	**28**												
113		103	144	306	132	33	3	5	9	10	-25	**29**												
116		99	153	282	134	33	-1	-9	9	0	-22	**30**												
114		104		242		25	-4		11		-25	**31**												
I	**II**	**III**	**IV**	**V**	**VI**	**VII**	**VIII**	**IX**	**X**	**XI**	**XII**		**I**	**II**	**III**	**IV**	**V**	**VI**	**VII**	**VIII**	**IX**	**X**	**XI**	**XII**
404	160	190	277	388	224	133	67	54	82	93	207	MAX												
173	92	110	180	238	178	59	21	3	21	-6	26	AVE												
34	62	75	124	136	132	25	-7	-30	-35	-37	-25	MIN												
MIN	-37			AVE	91	21		MAX	404			**2015**	MIN				AVE				MAX			

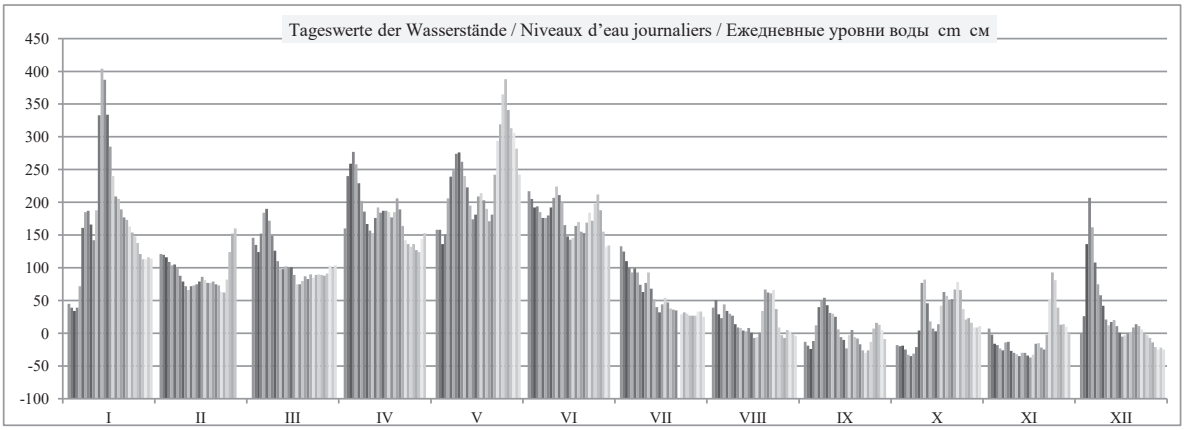

	HSW ВСУ	I	II	III	IV	V	VI	VII	VIII	IX	X	XI	XII	2015
Tage mit Überschreitung des HSW / Jours où le HNN (HSW) a été dépassé / Дни, когда был превышен ВСУ (HSW)	650	0	0	0	0	0	0	0	0	0	0	0	0	**0**
Tage mit Unterschreitung des RNW / Jours où l'ENR n'a pas été atteint / Дни, когда не был достигнут НСРУ		0	0	0	0	0	0	0	10	16	9	22	14	**71**
Tage mit Überschreitung des HSW / Jours où le HNN a été dépassé / Дни, когда был превышен ВСУ (HNN)		0	0	0	0	0	0	0	0	0	0	0	0	**0**

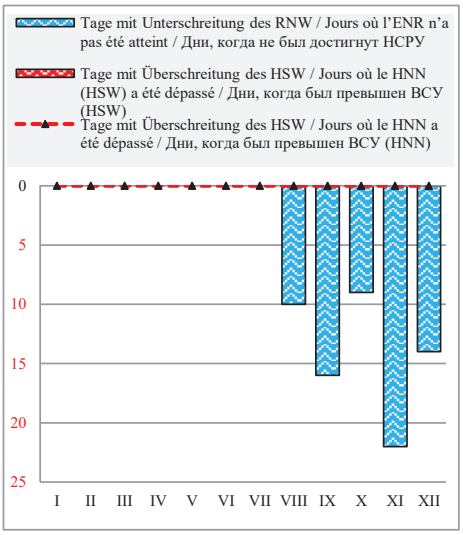

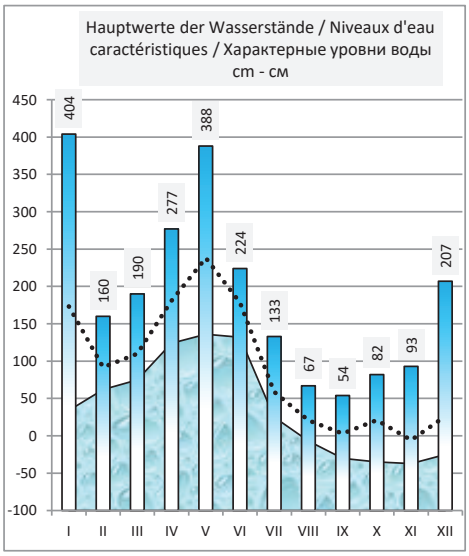

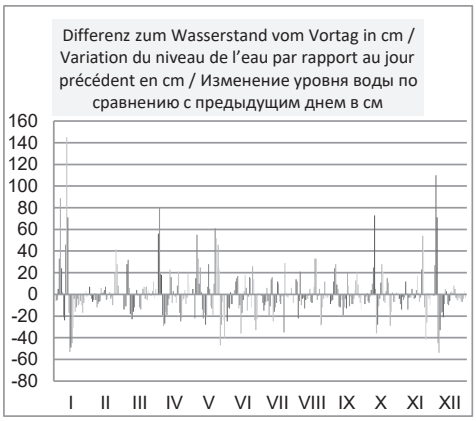

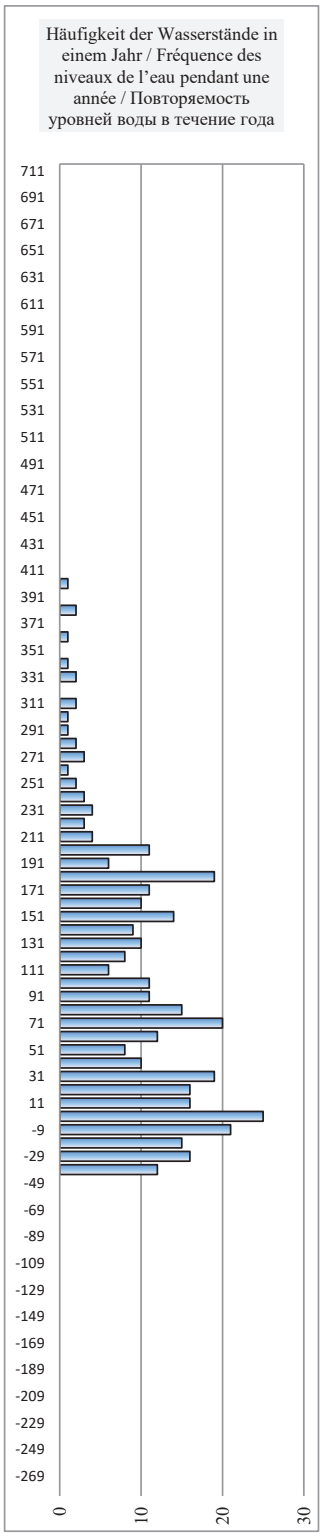

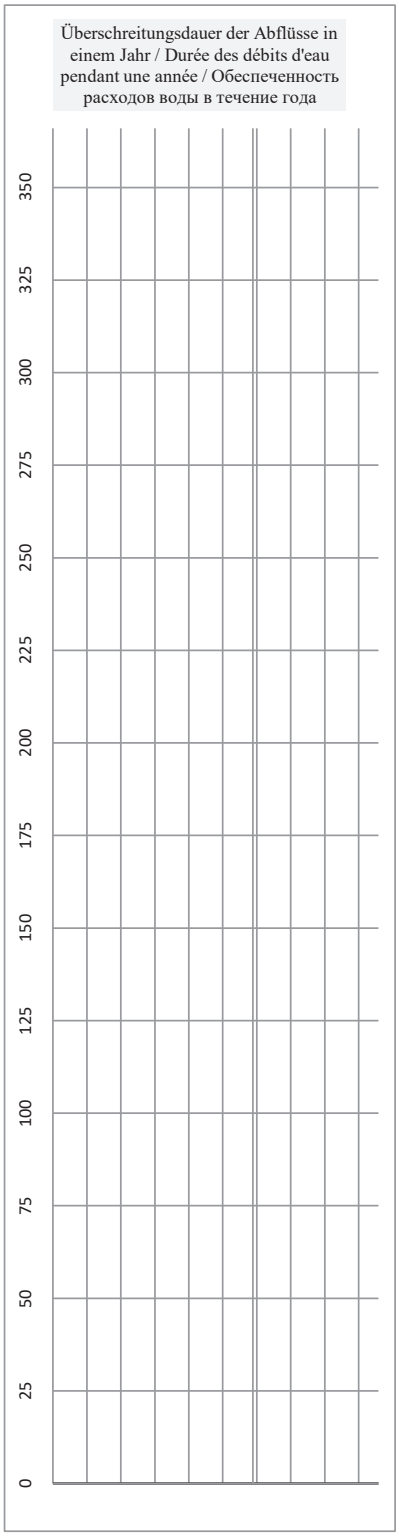

Ungarn / Hongrie / Венгрия

Hydrologische Messstelle Station hydrométrique Водомерный пост	**BUDAPEST VIGADÓ TÉR** **БУДАПЕШТ ВИГАДО ТЕР**	Beginn der Messungen / Année de construction / Год основания		*1823*		
		Entfernung von Sulina / Distance de Sulina / Расстояние от Сулины km км		1 646,500		
		Absoluter Nullpunkt / Cote du «0» absolu / Абсолютная отметка «0» m м		B	94,97	
Fläche des Einzugsgebiets / Superficie du bassin hydrographique / Площадь водосборного бассейна km^2 $км^2$	184 893	Höhe d. RNW-HSW / Cote de l'ENR-HNN / Отметка НСРУ-ВСУ cm см	**102**	*1981-2010*	**600**	

Hauptwerte der Wasserstände / Niveaux d'eau caractéristiques / Характерные уровни воды cm см				**Hauptwerte der Abflüsse / Débits d'eau caractéristiques / Характерные расходы воды m^3/s $м^3/с$**		
845	**783**	**860**	Maximum / Наивысший (MAX)	9000		**8570**
17.06.1965	01.08.1991	05.04.2006		18.03.1940		05.04.2006
51	**72**	**52**	Minimum / Наинизший (MIN)	580		**821**
06.11.1947	01.09.1992	29.08.2003		30.01.1933		29.08.2003
309	**270**	**265**	Mittel / Moyenne / Средний (AVE)	**2346**	**2317**	
... - 1990	*1991 - 2000*	*2001 - 2010*	berücksichtigter Zeitraum / Période de calcul / Период наблюдений	*1921 - 1990*	*1991 - 2000*	*2001 - 2010*

I	II	III	IV	V	VI	VII	VIII	IX	X	XI	XII	Datum Date Дата	I	II	III	IV	V	VI	VII	VIII	IX	X	XI	XII
149	232	273	248	274	355	250	137	92	83	104	101	**1**												
141	235	260	361	285	336	245	160	84	79	103	116	**2**												
137	230	248	394	262	322	229	145	81	78	85	195	**3**												
138	225	258	405	262	322	217	129	83	75	76	322	**4**												
159	216	305	401	319	317	208	147	107	68	77	299	**5**												
248	214	319	371	361	302	207	148	133	65	69	237	**6**												
298	212	304	340	383	299	209	135	159	64	74	195	**7**												
311	203	281	318	402	306	195	139	160	71	83	172	**8**												
294	191	254	297	413	314	181	126	155	92	74	153	**9**												
271	182	233	281	402	330	184	116	140	152	66	138	**10**												
278	174	218	276	377	356	205	114	134	189	64	121	**11**												
441	178	217	293	361	345	189	112	134	166	61	123	**12**												
534	178	216	316	333	334	170	106	117	129	71	126	**13**												
537	181	218	313	303	303	154	113	101	112	73	121	**14**												
488	184	215	313	304	276	144	109	95	104	72	107	**15**												
436	192	209	316	326	265	148	101	83	109	69	98	**16**												
385	190	192	315	344	270	163	99	88	137	66	96	**17**												
346	184	188	305	333	281	160	106	107	161	75	99	**18**												
332	184	193	309	320	294	151	125	103	165	92	102	**19**												
319	185	200	332	304	281	143	162	99	154	83	109	**20**												
303	184	200	323	303	270	143	171	90	152	78	117	**21**												
297	182	203	299	346	283	138	169	78	165	89	116	**22**												
287	172	202	270	421	301	137	172	71	178	136	111	**23**												
278	168	199	256	451	298	140	160	72	175	188	106	**24**												
272	179	205	256	488	305	137	123	82	150	201	101	**25**												
259	229	207	256	529	335	137	105	101	127	166	97	**26**												
244	266	205	258	494	321	136	96	116	122	130	90	**27**												
229	284	207	241	452	287	134	103	118	121	118	82	**28**												
225		216	260	447	256	140	109	109	107	120	77	**29**												
228		219	272	427	247	142	103	96	106	109	76	**30**												
232		219		388		135	101		104		75	**31**												
I	**II**	**III**	**IV**	**V**	**VI**	**VII**	**VIII**	**IX**	**X**	**XI**	**XII**		**I**	**II**	**III**	**IV**	**V**	**VI**	**VII**	**VIII**	**IX**	**X**	**XI**	**XII**
537	284	319	405	529	356	250	172	160	189	201	322	MAX												
293	201	228	307	368	304	170	127	106	121	96	132	AVE												
137	168	188	241	262	247	134	96	71	64	61	75	MIN												
MIN	61			AVE	205	126		MAX	537			**2015**	MIN				AVE				MAX		

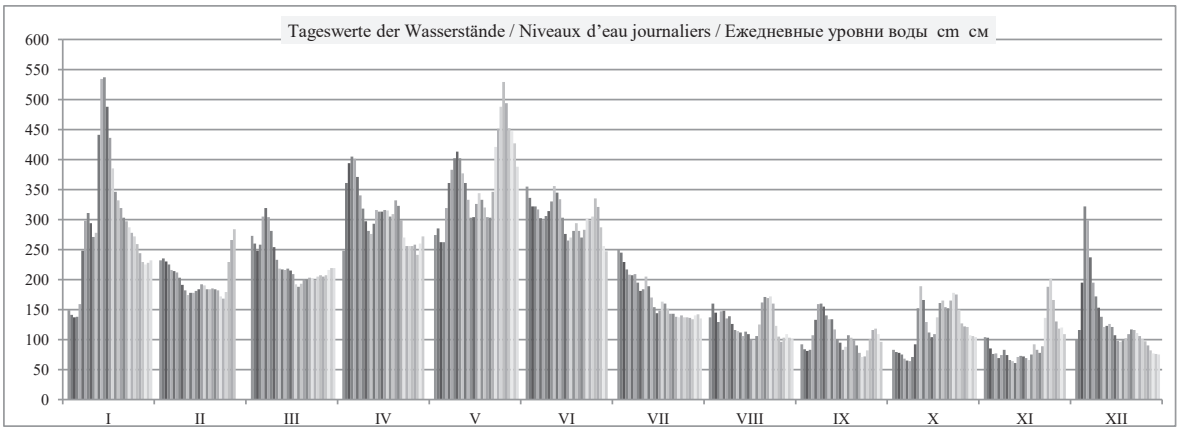

	HSW ВСУ	I	II	III	IV	V	VI	VII	VIII	IX	X	XI	XII	2015
Tage mit Überschreitung des HSW / Jours où le HNN (HSW) a été dépassé / Дни, когда был превышен ВСУ (HSW)	800	0	0	0	0	0	0	0	0	0	0	0	0	**0**
Tage mit Unterschreitung des RNW / Jours où l'ENR n'a pas été atteint / Дни, когда не был достигнут НСРУ		0	0	0	0	0	0	0	4	16	9	20	11	**60**
Tage mit Überschreitung des HSW / Jours où le HNN a été dépassé / Дни, когда был превышен ВСУ (HNN)		0	0	0	0	0	0	0	0	0	0	0	0	**0**

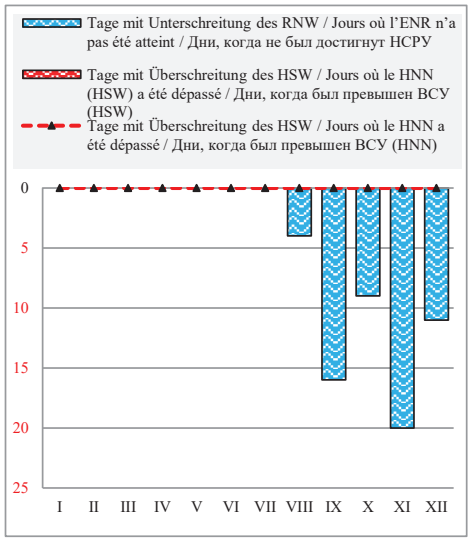

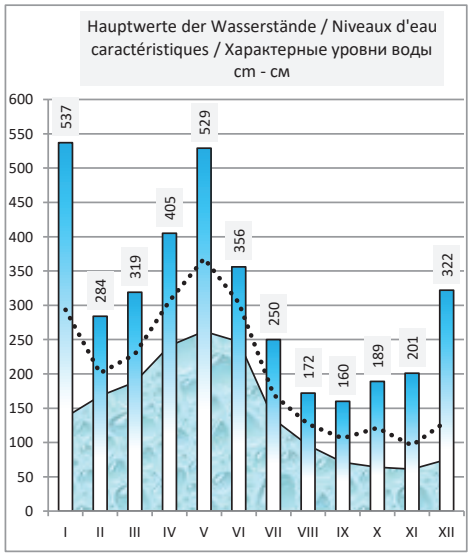

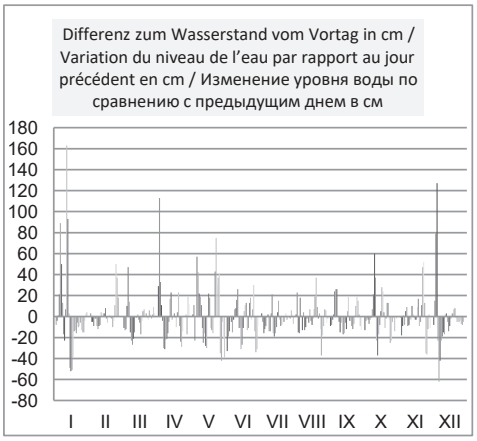

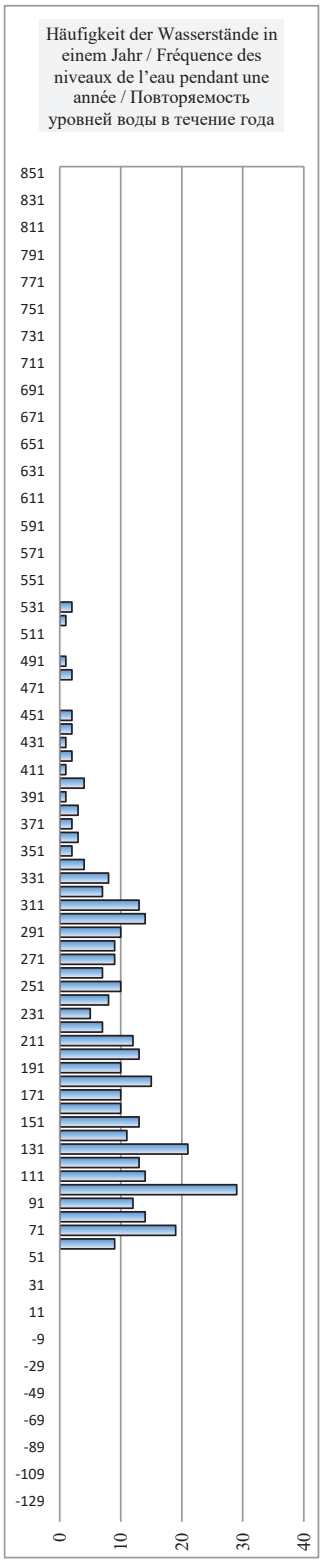

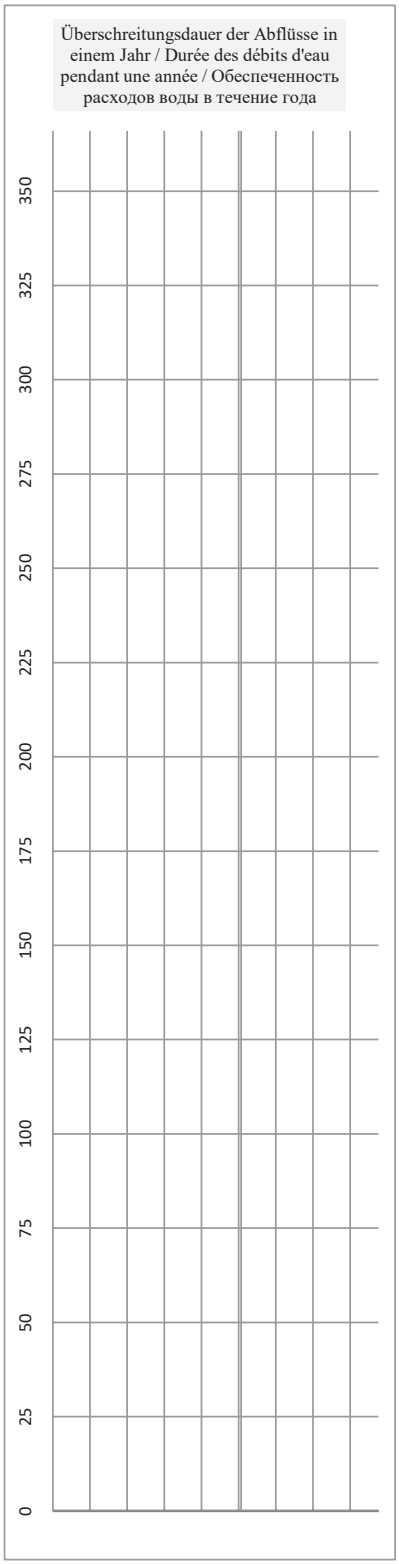

Ungarn / Hongrie / Венгрия

Hydrologische Messstelle Station hydrométrique Водомерный пост	**DUNAÚJVÁROS** **ДУНАУЙВАРОШ**	Beginn der Messungen / Année de construction / Год основания	*1872*			
		Entfernung von Sulina / Distance de Sulina / Расстояние от Сулины km км	1 580,600			
		Absoluter Nullpunkt / Cote du «0» absolu / Абсолютная отметка «0» m м	B	90,30		
Fläche des Einzugsgebiets / Superficie du bassin hydrographique / Площадь водосборного бассейна km^2 $км^2$	188 273	Höhe d. RNW-HSW / Cote de l'ENR-HNN / Отметка НСРУ-ВСУ cm см	**-20**	*1981-2010*	**466**	

Hauptwerte der Wasserstände / Niveaux d'eau caractéristiques / Характерные уровни воды cm см				**Hauptwerte der Abflüsse / Débits d'eau caractéristiques / Характерные расходы воды m^3/s $м^3/с$**		
890		**721**	Maximum / Наивысший (MAX)	**8287**		
06.03.1956		06.04.2006		18.06.1965		
-10		**-42**	Minimum / Наинизший (MIN)	**644**		
10.01.1985		12.12.2003		21.01.1972		
260		**138**	Mittel / Moyenne / Средний (AVE)	**2379**	2304	
... - 1990	*1991 - 2000*	*2001 - 2010*	berücksichtigter Zeitraum / Période de calcul / Период наблюдений	*... - 1990*	*1991 - 2000*	*2001 - 2010*

I	II	III	IV	V	VI	VII	VIII	IX	X	XI	XII	Datum Date Дата	I	II	III	IV	V	VI	VII	VIII	IX	X	XI	XII
35	106	145	97	140	245	123	11	-20	-26	-12	-19	**1**												
25	109	132	184	152	218	119	26	-28	-34	-10	-16	**2**												
21	107	122	242	144	202	111	30	-33	-36	-20	21	**3**												
17	104	117	258	130	192	93	13	-37	-36	-32	145	**4**												
25	94	154	271	161	191	84	13	-24	-42	-35	178	**5**												
74	90	178	250	207	177	82	28	-2	-47	-38	136	**6**												
153	89	177	222	240	171	82	16	26	-50	-41	88	**7**												
175	84	159	195	256	173	78	15	33	-47	-32	56	**8**												
168	73	135	177	278	177	65	10	33	-35	-32	37	**9**												
149	64	110	156	276	192	54	0	25	-5	-42	23	**10**												
133	54	95	148	258	213	68	-4	15	53	-46	4	**11**												
235	53	87	150	239	217	74	-6	14	56	-49	-2	**12**												
357	54	85	173	218	206	52	-11	7	27	-50	0	**13**												
403	58	87	183	188	189	36	-10	-9	4	-47	1	**14**												
379	60	87	180	174	158	25	-8	-20	-6	-45	-9	**15**												
336	65	82	183	183	140	20	-14	-27	-9	-49	-18	**16**												
284	69	71	182	209	138	32	-18	-36	7	-52	-24	**17**												
237	64	61	177	209	141	34	-12	-20	29	-50	-22	**18**												
209	62	59	174	198	159	30	-9	-13	44	-34	-22	**19**												
197	63	67	187	182	157	22	21	-19	44	-34	-17	**20**												
178	62	70	197	170	146	17	45	-24	39	-39	-7	**21**												
170	60	69	179	190	149	17	46	-33	41	-39	-6	**22**												
161	55	74	151	262	164	13	46	-41	52	-13	-8	**23**												
155	48	70	131	306	171	15	43	-45	61	37	-15	**24**												
148	50	74	127	336	167	16	19	-41	47	75	-19	**25**												
137	75	75	124	388	196	14	-6	-24	20	53	-22	**26**												
124	114	75	125	388	200	12	-18	-6	6	22	-27	**27**												
108	144	75	115	348	175	11	-20	0	6	-2	-34	**28**												
100		81	118	331	143	13	-11	-4	-2	-3	-39	**29**												
104		88	134	314	123	17	-11	-14	-8	-7	-44	**30**												
107		88		283		16	-15		-8		-44	**31**												
I	**II**	**III**	**IV**	**V**	**VI**	**VII**	**VIII**	**IX**	**X**	**XI**	**XII**		**I**	**II**	**III**	**IV**	**V**	**VI**	**VII**	**VIII**	**IX**	**X**	**XI**	**XII**
403	144	178	271	388	245	123	46	33	61	75	178	MAX												
165	76	98	173	237	176	47	7	-12	5	-22	9	AVE												
17	48	59	97	130	123	11	-20	-45	-50	-52	-44	MIN												
MIN	-52			AVE	80	6		MAX	403		**2015**		MIN				AVE				MAX			

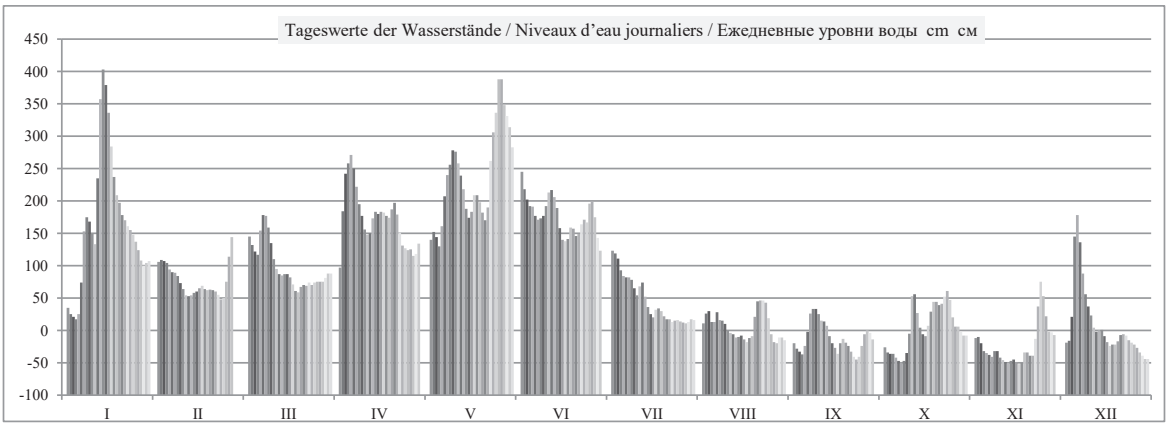

	HSW BCУ	I	II	III	IV	V	VI	VII	VIII	IX	X	XI	XII	2015
Tage mit Überschreitung des HSW / Jours où le HNN (HSW) a été dépassé / Дни, когда был превышен ВСУ (HSW)		0	0	0	0	0	0	0	0	0	0	0	0	**0**
Tage mit Unterschreitung des RNW / Jours où l'ENR n'a pas été atteint / Дни, когда не был достигнут НСРУ		0	0	0	0	0	0	0	0	12	9	19	9	**49**
Tage mit Überschreitung des HSW / Jours où le HNN a été dépassé / Дни, когда был превышен ВСУ (HNN)		0	0	0	0	0	0	0	0	0	0	0	0	**0**

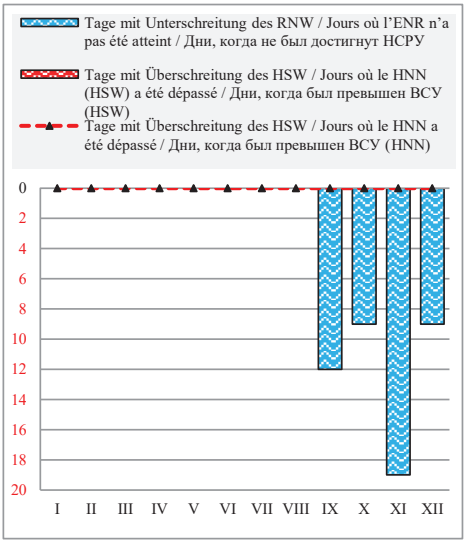

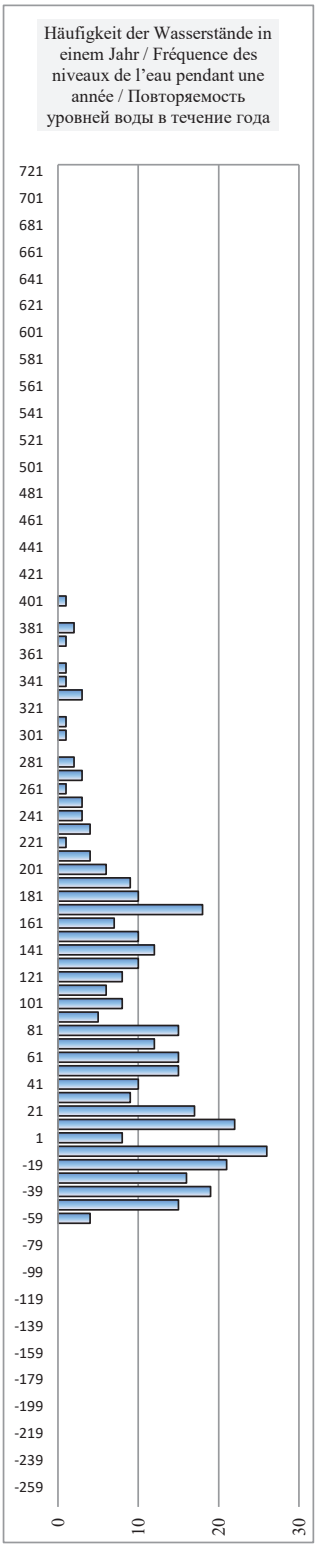

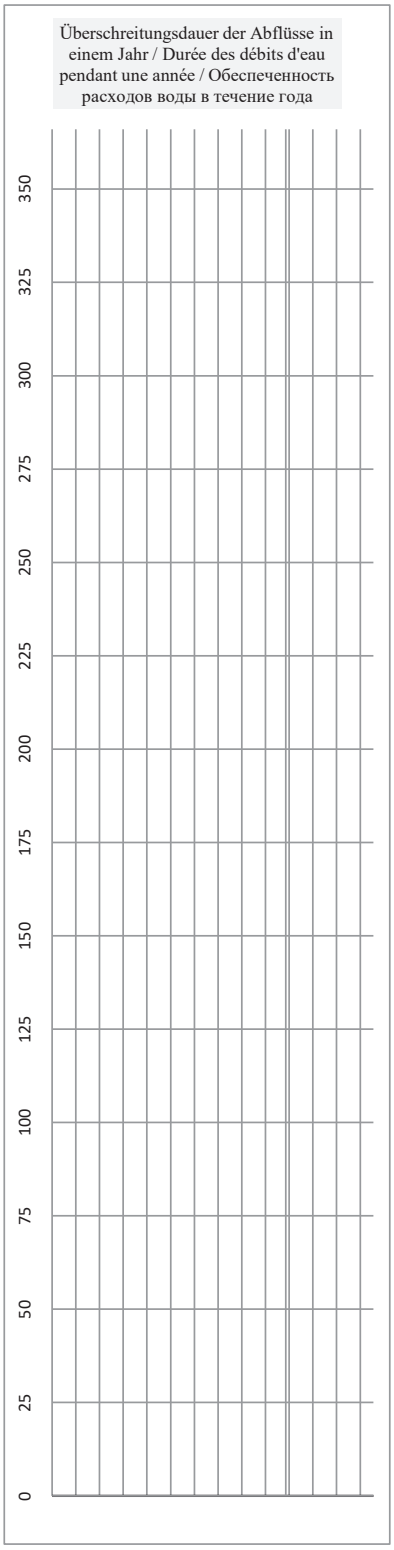

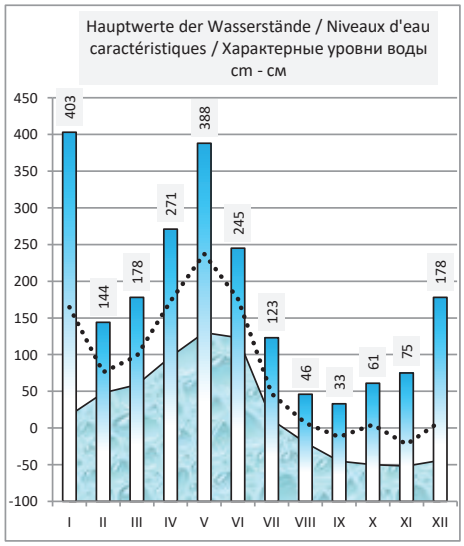

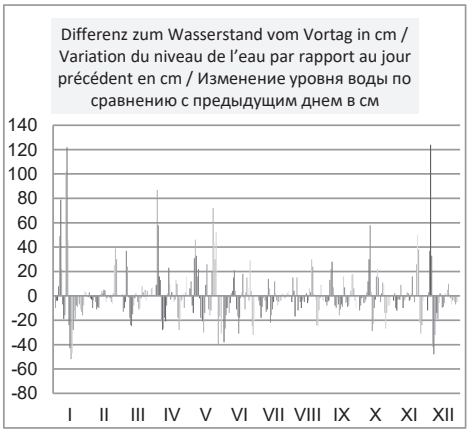

Ungarn / Hongrie / Венгрия

Hydrologische Messstelle Station hydrométrique Водомерный пост	**DUNAFÖLDVÁR** **ДУНАФЁЛЬДВАР**		Beginn der Messungen / Année de construction / Год основания		*1878*	
			Entfernung von Sulina / Distance de Sulina / Расстояние от Сулины km км		1 560,600	
			Absoluter Nullpunkt / Cote du «0» absolu / Абсолютная отметка «0» m м	B	88,86	
Fläche des Einzugsgebiets / Superficie du bassin hydrographique / Площадь водосборного бассейна km^2 $км^2$		188 700	Höhe d. RNW-HSW / Cote de l'ENR-HNN / Отметка НСРУ-ВСУ cm см	**-123**	*1981-2010*	**465**

Hauptwerte der Wasserstände / Niveaux d'eau caractéristiques / Характерные уровни воды cm см				Hauptwerte der Abflüsse / Débits d'eau caractéristiques / Характерные расходы воды m^3/s $м^3/с$		
890	**633**	**703**	Maximum / Наивысший (MAX)	8287		**8510**
08.03.1956	02.08.1991	06.04.2006		18.06.1965		06.04.2006
	-93	**-148**	Minimum / Наинизший (MIN)	644		**896**
	07.11.1997	12.09.2003		21.01.1972		30.08.2003
271	**95**	**54**	Mittel / Moyenne / Средний (AVE)	**2379**		
... - 1990	*1991 - 2000*	*2001 - 2010*	berücksichtigter Zeitraum / Période de calcul / Период наблюдений	*1921 - 1990*	*1991 - 2000*	*2001 - 2010*

I	II	III	IV	V	VI	VII	VIII	IX	X	XI	XII	Datum Date Дата	I	II	III	IV	V	VI	VII	VIII	IX	X	XI	XII
-76	8	49	-9	45	185	29	-102	-135	-138	-126	-133	**1**												
-85	11	37	70	56	150	26	-90	-143	-147	-122	-133	**2**												
-91	9	25	152	54	128	17	-80	-149	-151	-133	-102	**3**												
-96	6	15	179	36	113	-1	-97	-153	-151	-146	16	**4**												
-91	-2	48	199	58	110	-14	-102	-143	-156	-151	80	**5**												
-49	-8	81	182	112	97	-18	-85	-120	-162	-154	47	**6**												
40	-10	87	151	154	88	-20	-94	-92	-165	-158	-7	**7**												
76	-16	70	119	177	85	-23	-98	-79	-163	-150	-47	**8**												
77	-26	44	96	203	89	-35	-102	-76	-153	-147	-71	**9**												
58	-37	18	71	207	105	-53	-114	-84	-127	-158	-88	**10**												
36	-52	-1	58	192	128	-41	-120	-95	-65	-162	-106	**11**												
120	-58	-14	55	170	139	-29	-122	-98	-50	-165	-117	**12**												
263	-54	-17	78	146	130	-49	-126	-104	-77	-166	-115	**13**												
336	-52	-15	94	113	113	-68	-128	-120	-105	-164	-114	**14**												
332	-49	-14	92	90	78	-83	-124	-132	-118	-162	-122	**15**												
289	-44	-18	95	94	54	-90	-129	-140	-123	-165	-133	**16**												
235	-39	-29	97	120	47	-78	-134	-150	-110	-168	-140	**17**												
180	-43	-42	92	127	48	-73	-131	-138	-87	-168	-140	**18**												
141	-46	-46	87	117	66	-78	-127	-127	-68	-153	-138	**19**												
123	-46	-39	97	100	69	-87	-99	-132	-70	-149	-134	**20**												
100	-46	-34	113	83	56	-94	-70	-137	-70	-153	-126	**21**												
87	-48	-35	97	98	56	-95	-65	-145	-70	-157	-121	**22**												
78	-52	-30	67	171	71	-98	-66	-155	-59	-135	-125	**23**												
70	-61	-33	40	228	83	-98	-62	-160	-49	-86	-129	**24**												
60	-61	-32	31	266	79	-96	-87	-157	-58	-40	-133	**25**												
49	-41	-29	27	322	105	-97	-118	-142	-87	-53	-137	**26**												
34	2	-29	27	336	119	-101	-132	-123	-104	-84	-142	**27**												
18	42	-29	20	302	97	-101	-137	-114	-106	-114	-149	**28**												
4		-24	18	278	61	-101	-129	-116	-114	-118	-155	**29**												
6		-16	35	260	34	-96	-127	-129	-121	-122	-160	**30**												
9		-15		228		-96	-132		-122		-160	**31**												
I	**II**	**III**	**IV**	**V**	**VI**	**VII**	**VIII**	**IX**	**X**	**XI**	**XII**		**I**	**II**	**III**	**IV**	**V**	**VI**	**VII**	**VIII**	**IX**	**X**	**XI**	**XII**
336	42	87	199	336	185	29	-62	-76	-49	-40	80	MAX												
75	-29	-2	84	159	93	-59	-107	-126	-108	-138	-104	AVE												
-96	-61	-46	-9	36	34	-101	-137	-160	-165	-168	-160	MIN												
MIN	-168			AVE	-22	-107		MAX	336		**2015**		MIN				AVE				MAX			

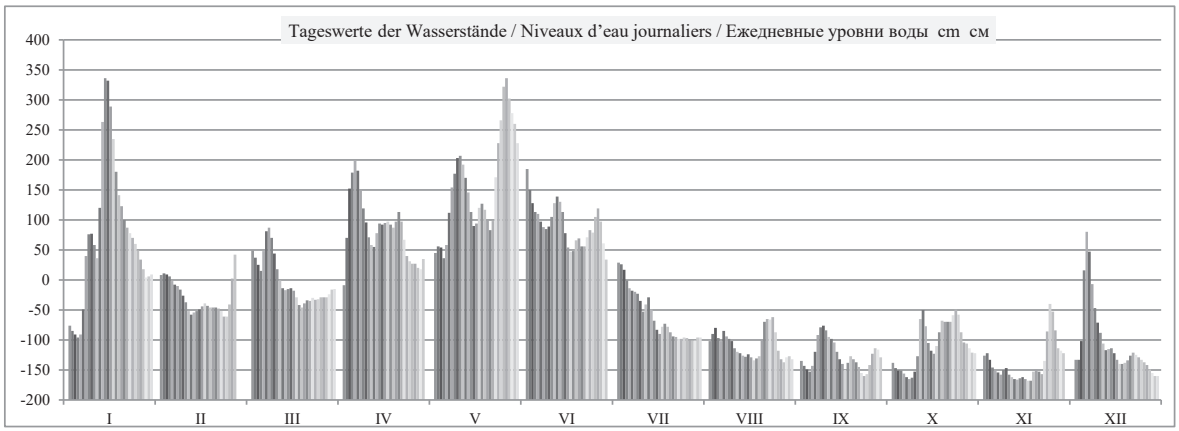

	HSW ВСУ	I	II	III	IV	V	VI	VII	VIII	IX	X	XI	XII	2015
Tage mit Überschreitung des HSW / Jours où le HNN (HSW) a été dépassé / Дни, когда был превышен ВСУ (HSW)	549	0	0	0	0	0	0	0	0	0	0	0	0	**0**
Tage mit Unterschreitung des RNW / Jours où l'ENR n'a pas été atteint / Дни, когда не был достигнут НСРУ		0	0	0	0	0	0	0	12	18	10	22	17	**79**
Tage mit Überschreitung des HSW / Jours où le HNN a été dépassé / Дни, когда был превышен ВСУ (HNN)		0	0	0	0	0	0	0	0	0	0	0	0	**0**

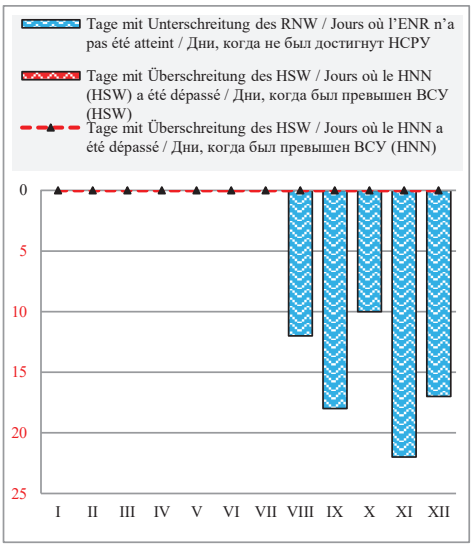

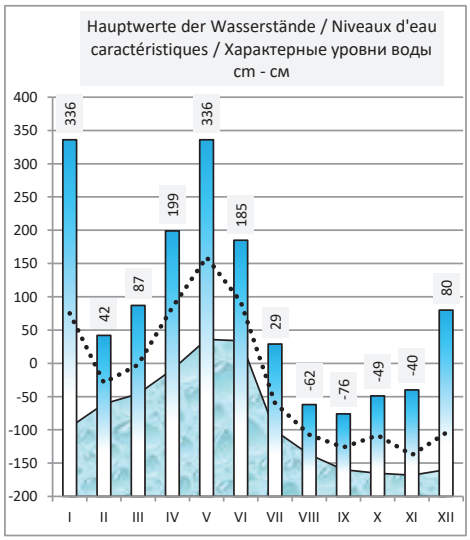

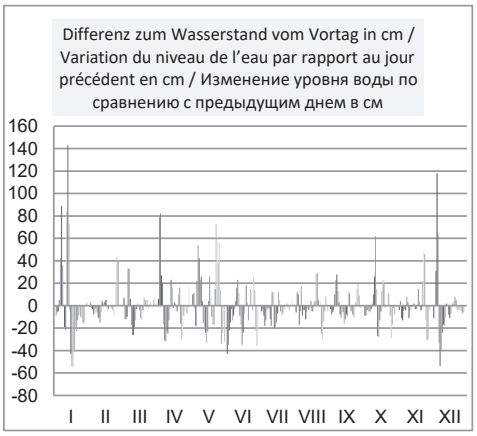

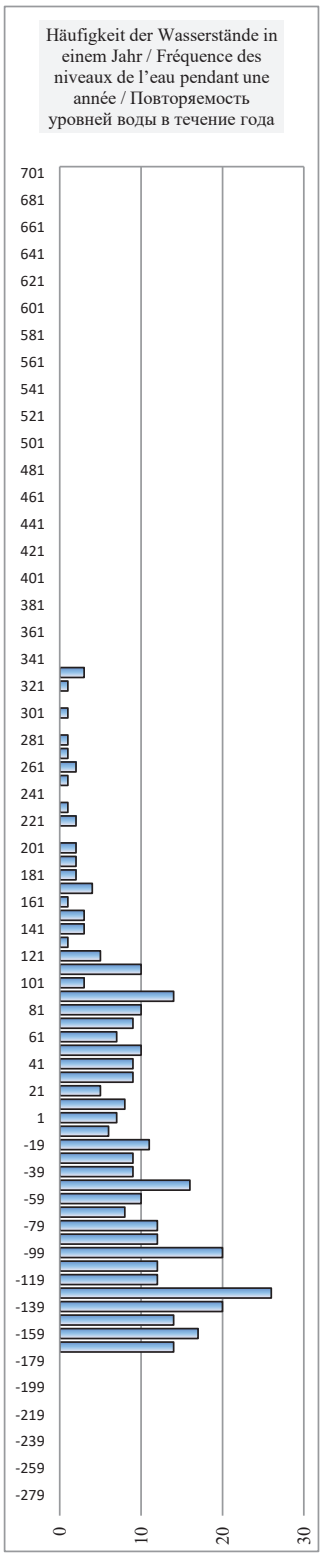

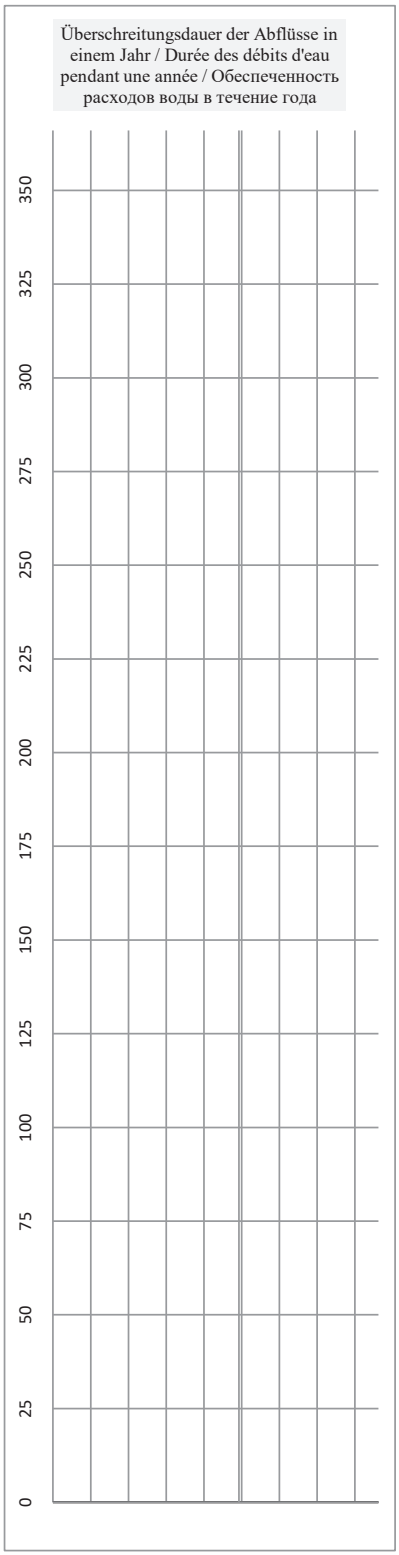

Ungarn / Hongrie / Венгрия

Hydrologische Messstelle Station hydrométrique Водомерный пост	**PAKS** **ПАКШ**		Beginn der Messungen / Année de construction / Год основания		*1868*	
			Entfernung von Sulina / Distance de Sulina / Расстояние от Сулины km км		1 531,300	
			Absoluter Nullpunkt / Cote du «0» absolu / Абсолютная отметка «0» m м	B	85,38	
Fläche des Einzugsgebiets / Superficie du bassin hydrographique / Площадь водосборного бассейна km^2 $км^2$		189 092	Höhe d. RNW-HSW / Cote de l'ENR-HNN / Отметка НСРУ-ВСУ cm см	**8**	*1981-2010*	**648**

Hauptwerte der Wasserstände / Niveaux d'eau caractéristiques / Характерные уровни воды cm см				**Hauptwerte der Abflüsse / Débits d'eau caractéristiques / Характерные расходы воды m^3/s $м^3/с$**		
		872	Maximum / Наивысший (MAX)			
		06.04.2006				
		-49	Minimum / Наинизший (MIN)			
		30.08.2003				
		200	Mittel / Moyenne / Средний (AVE)			
... - 1990	*1991 - 2000*	*2001 - 2010*	berücksichtigter Zeitraum / Période de calcul / Период наблюдений	*... - 1990*	*1991 - 2000*	*2001 - 2010*

I	II	III	IV	V	VI	VII	VIII	IX	X	XI	XII	Datum Date Дата	I	II	III	IV	V	VI	VII	VIII	IX	X	XI	XII
65	163	212	139	202	376	188	33	-5	-9	2	-4	**1**												
56	164	203	200	212	335	185	42	-15	-23	1	-10	**2**												
48	165	190	301	218	308	177	59	-23	-29	-3	13	**3**												
42	161	177	343	198	287	158	47	-30	-31	-19	123	**4**												
43	153	199	368	208	281	142	34	-24	-35	-29	228	**5**												
77	144	240	360	263	269	134	50	0	-43	-33	216	**6**												
175	141	253	331	314	255	130	49	32	-48	-39	160	**7**												
230	136	241	297	342	250	128	40	55	-48	-34	109	**8**												
242	124	215	270	371	254	116	38	62	-39	-26	77	**9**												
226	112	183	242	382	268	98	26	57	-14	-35	53	**10**												
202	100	159	223	372	289	102	16	43	53	-43	31	**11**												
251	93	141	216	349	308	119	12	36	89	-47	13	**12**												
407	92	135	234	325	301	104	7	32	70	-50	12	**13**												
503	95	135	257	292	286	81	3	15	35	-48	14	**14**												
515	99	136	258	261	254	62	7	-2	16	-45	9	**15**												
481	102	132	260	258	224	51	4	-11	5	-47	-5	**16**												
430	110	123	262	281	209	55	-1	-25	13	-51	-15	**17**												
374	107	108	260	295	208	67	-2	-19	40	-53	-18	**18**												
325	103	100	253	288	223	64	2	-1	65	-42	-16	**19**												
299	102	105	258	271	233	55	26	-2	76	-28	-12	**20**												
274	102	112	278	252	222	46	64	-9	72	-31	-4	**21**												
256	98	113	268	258	216	45	77	-18	68	-37	3	**22**												
245	98	117	229	322	227	41	78	-31	78	-22	3	**23**												
235	88	116	198	389	244	40	83	-39	93	30	-2	**24**												
225	84	114	182	433	243	42	63	-39	89	90	-8	**25**												
213	98	118	176	490	262	41	28	-23	61	94	-13	**26**												
197	146	119	175	519	283	38	5	-1	34	62	-19	**27**												
178	190	119	170	495	269	37	-6	12	26	25	-27	**28**												
162		122	164	467	233	35	0	15	21	10	-36	**29**												
158		130	179	449	200	40	4	5	9	7	-42	**30**												
163		134		419		42	0		6		-44	**31**												
I	**II**	**III**	**IV**	**V**	**VI**	**VII**	**VIII**	**IX**	**X**	**XI**	**XII**		**I**	**II**	**III**	**IV**	**V**	**VI**	**VII**	**VIII**	**IX**	**X**	**XI**	**XII**
515	190	253	368	519	376	188	83	62	93	94	228	MAX												
235	120	152	245	329	261	86	29	2	23	-15	25	AVE												
42	84	100	139	198	200	35	-6	-39	-48	-53	-44	MIN												
MIN	-53			AVE	124	25		MAX	519		**2015**		MIN				AVE				MAX			

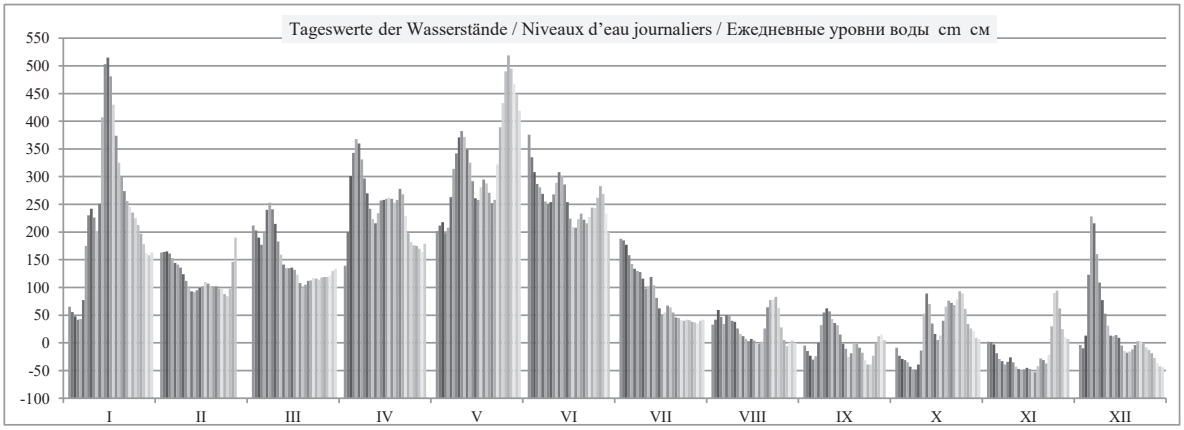

	HSW ВСУ	I	II	III	IV	V	VI	VII	VIII	IX	X	XI	XII	2015
Tage mit Überschreitung des HSW / Jours où le HNN (HSW) a été dépassé / Дни, когда был превышен ВСУ (HSW)	720	0	0	0	0	0	0	0	0	0	0	0	0	**0**
Tage mit Unterschreitung des RNW / Jours où l'ENR n'a pas été atteint / Дни, когда не был достигнут НСРУ		0	0	0	0	0	0	0	12	20	12	24	18	**86**
Tage mit Überschreitung des HSW / Jours où le HNN a été dépassé / Дни, когда был превышен ВСУ (HNN)		0	0	0	0	0	0	0	0	0	0	0	0	**0**

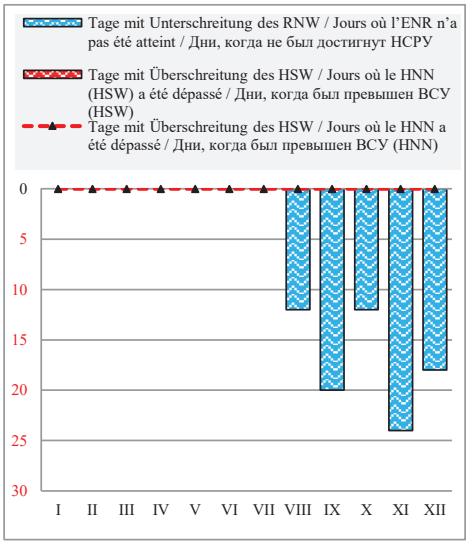

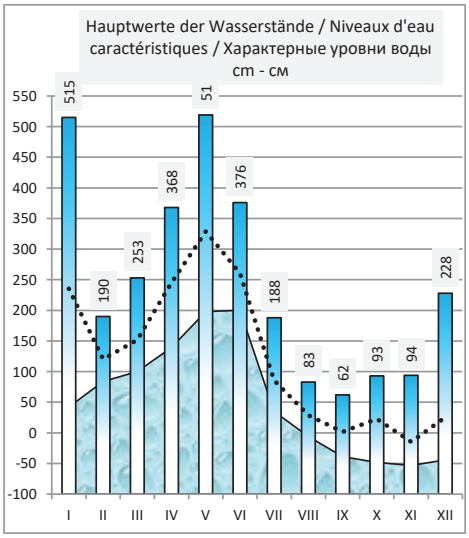

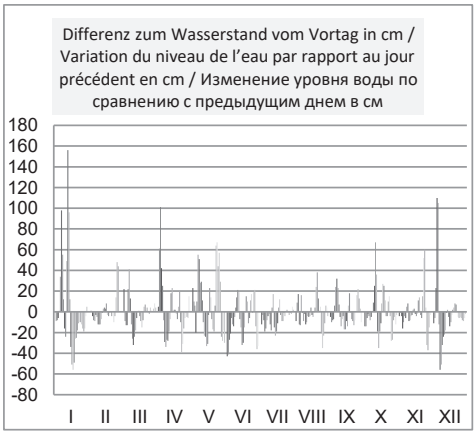

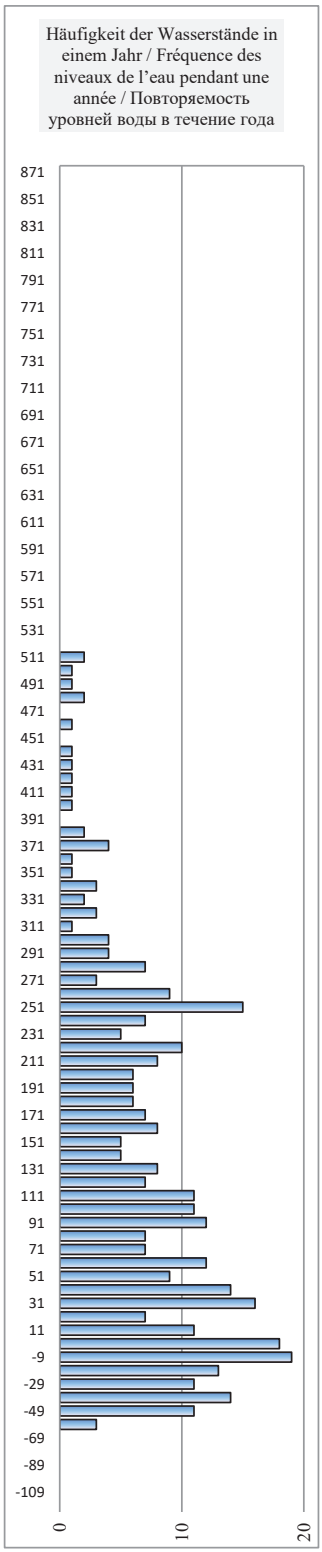

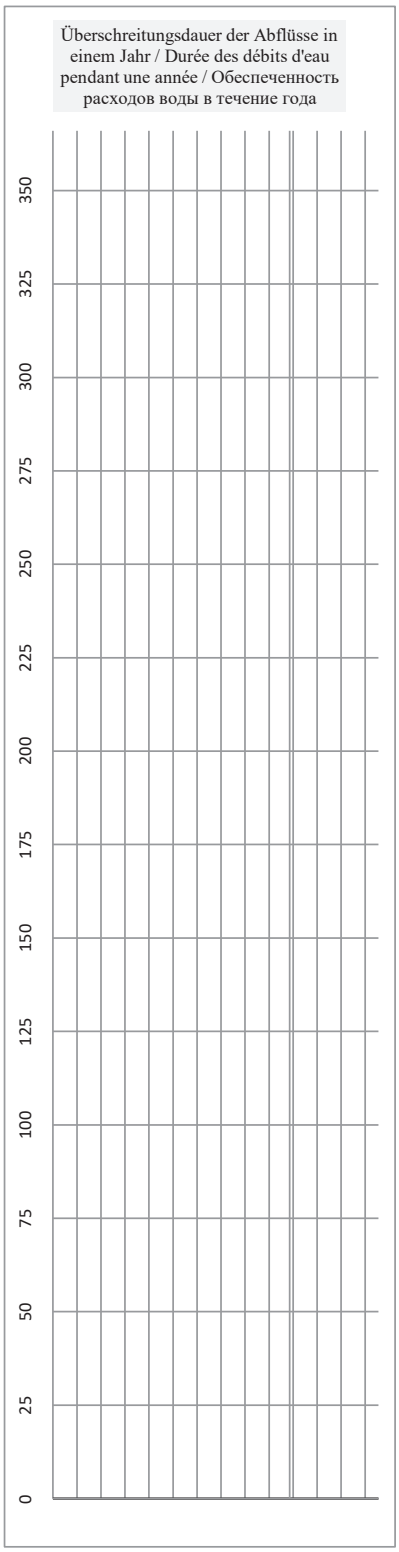

Ungarn / Hongrie / Венгрия

Hydrologische Messstelle Station hydrométrique Водомерный пост	**BAJA** **БАЙЯ**		Beginn der Messungen / Année de construction / Год основания		*1878*	
			Entfernung von Sulina / Distance de Sulina / Расстояние от Сулины km км		1 478,700	
			Absoluter Nullpunkt / Cote du «0» absolu / Абсолютная отметка «0» m м	B	80,99	
Fläche des Einzugsgebiets / Superficie du bassin hydrographique / Площадь водосборного бассейна km^2 $км^2$		208 282	Höhe d. RNW-HSW / Cote de l'ENR-HNN / Отметка НСРУ-ВСУ cm см	**126**	*1981-2010*	**765**

Hauptwerte der Wasserstände / Niveaux d'eau caractéristiques / Характерные уровни воды cm см				**Hauptwerte der Abflüsse / Débits d'eau caractéristiques / Характерные расходы воды m^3/s $м^3/с$**		
		976	Maximum / Наивысший (MAX)			
		08.04.2006				
		51	Minimum / Наинизший (MIN)			
		31.08.2003				
		332	Mittel / Moyenne / Средний (AVE)			
... - 1990	*1991 - 2000*	*2001 - 2010*	berücksichtigter Zeitraum / Période de calcul / Период наблюдений	*... - 1990*	*1991 - 2000*	*2001 - 2010*

I	II	III	IV	V	VI	VII	VIII	IX	X	XI	XII	Datum Date Дата	I	II	III	IV	V	VI	VII	VIII	IX	X	XI	XII
226	329	358	274	326	567	324	153	111	122	145	140	**1**												
223	329	362	299	337	523	315	150	104	107	140	130	**2**												
217	330	353	396	351	485	310	167	95	95	139	133	**3**												
210	328	339	464	341	455	293	171	87	90	128	190	**4**												
204	324	338	497	332	438	273	157	84	87	115	319	**5**												
216	315	372	511	370	425	258	157	101	82	108	358	**6**												
280	310	399	495	428	408	252	168	128	74	102	324	**7**												
351	307	398	464	470	396	249	161	163	71	99	270	**8**												
384	299	380	431	500	395	246	159	178	74	105	228	**9**												
385	288	351	400	523	401	228	150	182	88	104	200	**10**												
369	277	323	374	526	418	215	137	172	135	96	177	**11**												
372	265	301	360	509	443	229	129	160	201	90	156	**12**												
485	260	288	363	486	449	232	125	155	210	85	146	**13**												
597	261	283	386	457	440	212	119	144	182	83	148	**14**												
650	264	284	396	420	413	189	118	126	159	83	146	**15**												
652	266	283	398	400	379	171	120	110	144	86	138	**16**												
624	272	277	401	408	353	164	117	99	141	84	126	**17**												
577	272	263	401	430	343	174	114	95	159	79	117	**18**												
525	269	250	395	434	347	178	115	110	188	81	117	**19**												
484	266	247	393	422	364	173	126	121	214	95	118	**20**												
455	265	252	408	402	362	164	161	118	220	102	123	**21**												
431	263	255	413	393	350	157	190	110	217	98	132	**22**												
414	262	256	394	428	351	153	199	99	222	100	136	**23**												
403	255	256	362	502	371	152	202	87	236	132	135	**24**												
392	248	254	334	556	379	152	196	82	242	191	131	**25**												
381	251	256	322	604	384	154	168	86	227	229	124	**26**												
371	281	257	316	650	410	150	134	105	198	216	119	**27**												
358	326	258	315	658	414	150	114	124	176	182	112	**28**												
341		258	308	640	391	148	108	135	168	157	104	**29**												
330		263	311	624	352	150	115	133	158	147	97	**30**												
330		271		602		154	115		148		90	**31**												
I	**II**	**III**	**IV**	**V**	**VI**	**VII**	**VIII**	**IX**	**X**	**XI**	**XII**		**I**	**II**	**III**	**IV**	**V**	**VI**	**VII**	**VIII**	**IX**	**X**	**XI**	**XII**
652	330	399	511	658	567	324	202	182	242	229	358	MAX												
395	285	300	386	469	407	205	146	120	156	120	161	AVE												
204	248	247	274	326	343	148	108	82	71	79	90	MIN												
MIN	71			AVE	262	152		MAX	658		**2015**		MIN				AVE				MAX		

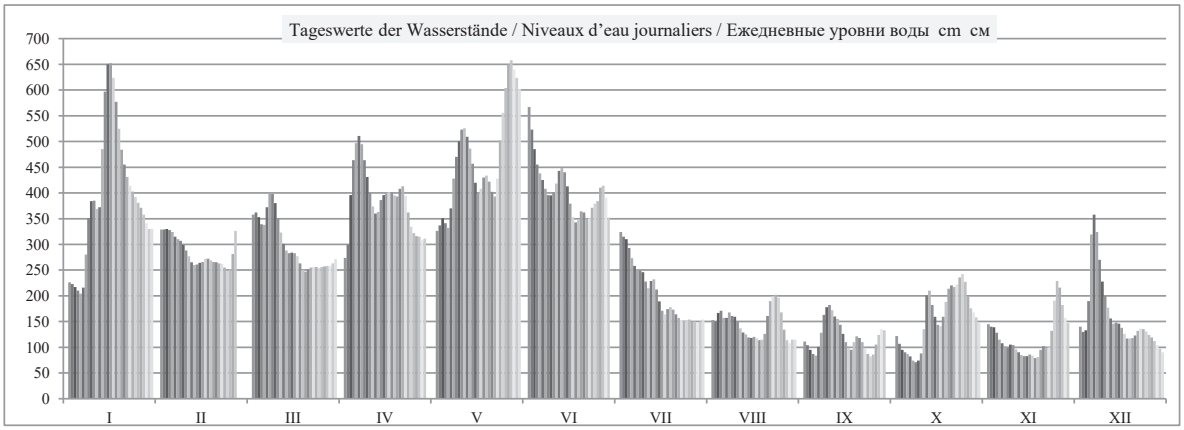

	HSW ВСУ	I	II	III	IV	V	VI	VII	VIII	IX	X	XI	XII	2015
Tage mit Überschreitung des HSW / Jours où le HNN (HSW) a été dépassé / Дни, когда был превышен ВСУ (HSW)	802	0	0	0	0	0	0	0	0	0	0	0	0	**0**
Tage mit Unterschreitung des RNW / Jours où l'ENR n'a pas été atteint / Дни, когда не был достигнут НСРУ		0	0	0	0	0	0	0	11	19	10	19	10	**69**
Tage mit Überschreitung des HSW / Jours où le HNN a été dépassé / Дни, когда был превышен ВСУ (HNN)		0	0	0	0	0	0	0	0	0	0	0	0	**0**

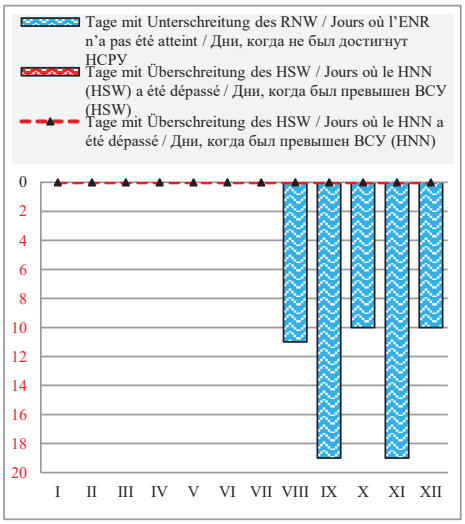

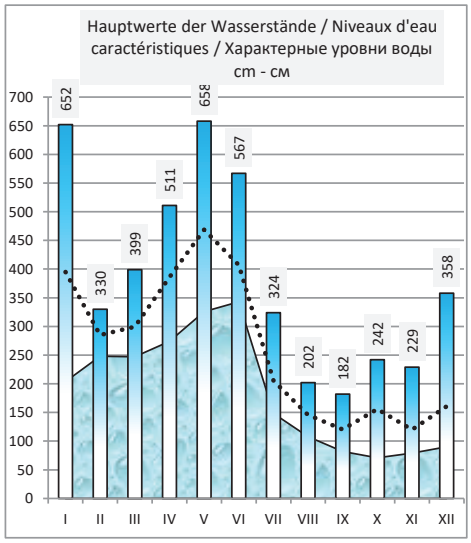

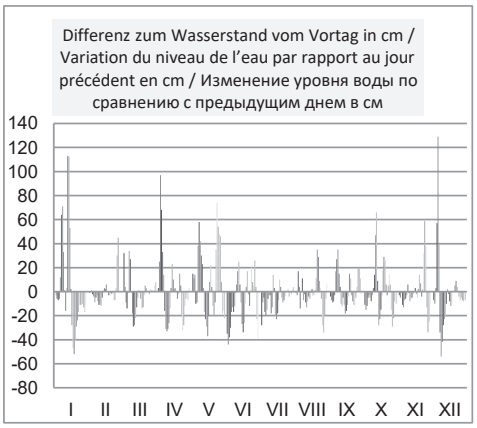

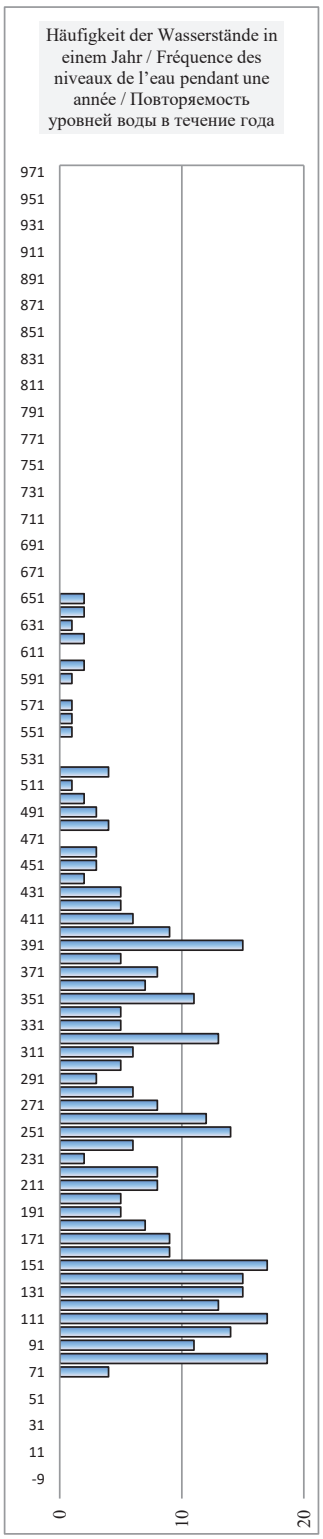

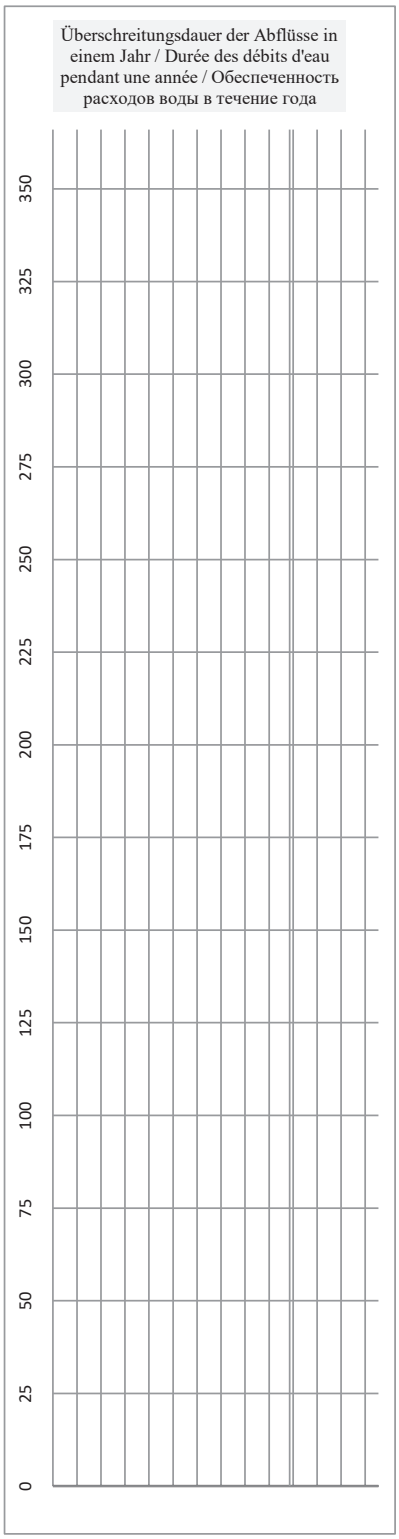

Ungarn / Hongrie / Венгрия

Hydrologische Messstelle Station hydrométrique Водомерный пост	**MOHACS** **МОХАЧ**		Beginn der Messungen / Année de construction / Год основания		*1852*	
			Entfernung von Sulina / Distance de Sulina / Расстояние от Сулины km км		1 446,900	
			Absoluter Nullpunkt / Cote du «0» absolu / Абсолютная отметка «0» m м		B	79,20
Fläche des Einzugsgebiets / Superficie du bassin hydrographique / Площадь водосборного бассейна km^2 $км^2$		209 064	Höhe d. RNW-HSW / Cote de l'ENR-HNN / Отметка НСРУ-ВСУ cm см	**144**	*1981-2010*	**774**

Hauptwerte der Wasserstände / Niveaux d'eau caractéristiques / Характерные уровни воды cm см				Hauptwerte der Abflüsse / Débits d'eau caractéristiques / Характерные расходы воды m^3/s $м^3/с$		
1010	**878**	**931**	Maximum / Наивысший (MAX)	**8215**		**8050**
13.03.1956	27.07.1997	08.04.2006		19.06.1965		08.04.2006
82	**103**	**62**	Minimum / Наинизший (MIN)	**610**		**790**
10.11.1947	03.10.1992	31.08.2003		12.01.1947		31.08.2003
421	**369**	**354**	Mittel / Moyenne / Средний (AVE)	**2349**	**2385**	
... - 1990	*1991 - 2000*	*2001 - 2010*	berücksichtigter Zeitraum / Période de calcul / Период наблюдений	*... - 1990*	*1991 - 2000*	*2001 - 2010*

I	II	III	IV	V	VI	VII	VIII	IX	X	XI	XII	Datum Date Дата	I	II	III	IV	V	VI	VII	VIII	IX	X	XI	XII
256	365	379	294	336	597	348	176	134	152	177	168	**1**												
253	364	388	307	349	558	336	172	128	138	172	158	**2**												
247	365	383	382	363	521	329	185	119	126	172	156	**3**												
240	364	370	458	359	492	317	195	111	119	165	191	**4**												
231	360	363	497	348	468	298	185	106	116	152	299	**5**												
238	352	386	518	370	452	281	180	115	111	142	362	**6**												
283	346	413	511	422	435	273	190	139	103	135	348	**7**												
352	341	420	487	465	420	270	188	173	99	130	302	**8**												
394	335	407	456	496	414	266	184	193	100	133	261	**9**												
405	325	384	428	520	416	251	178	200	110	135	231	**10**												
396	313	357	401	530	430	236	165	197	145	127	208	**11**												
390	300	333	382	521	451	243	155	184	208	119	188	**12**												
465	293	319	378	502	461	253	149	178	232	114	174	**13**												
574	293	312	394	477	456	237	144	171	216	111	171	**14**												
638	295	313	408	443	437	215	142	155	199	111	170	**15**												
659	297	312	410	418	405	196	143	138	185	113	163	**16**												
646	300	307	413	417	377	186	142	126	178	112	152	**17**												
610	303	295	415	437	363	192	138	119	191	107	142	**18**												
565	300	282	411	445	362	199	136	128	219	106	139	**19**												
526	297	275	407	437	377	195	144	142	247	118	139	**20**												
497	294	278	417	420	379	188	171	140	260	128	143	**21**												
473	292	280	426	408	369	179	204	135	260	127	151	**22**												
453	291	280	414	426	367	176	218	125	259	125	156	**23**												
440	286	281	387	490	380	173	221	113	270	145	157	**24**												
429	278	277	357	548	391	173	219	106	277	198	152	**25**												
419	279	278	342	593	395	174	197	107	266	242	147	**26**												
412	302	279	335	637	418	173	165	122	241	242	141	**27**												
402	343	279	333	658	430	170	141	143	218	215	135	**28**												
386		280	326	651	414	169	130	158	205	187	127	**29**												
372		284	325	639	378	169	134	160	192	175	119	**30**												
366		291		623		174	137		181		112	**31**												
I	**II**	**III**	**IV**	**V**	**VI**	**VII**	**VIII**	**IX**	**X**	**XI**	**XII**		**I**	**II**	**III**	**IV**	**V**	**VI**	**VII**	**VIII**	**IX**	**X**	**XI**	**XII**
659	365	420	518	658	597	348	221	200	277	242	362	MAX												
420	317	325	401	476	427	227	169	142	188	148	183	AVE												
231	278	275	294	336	362	169	130	106	99	106	112	MIN												
MIN	99			AVE	285	176		MAX	659			**2015**	MIN				AVE				MAX		

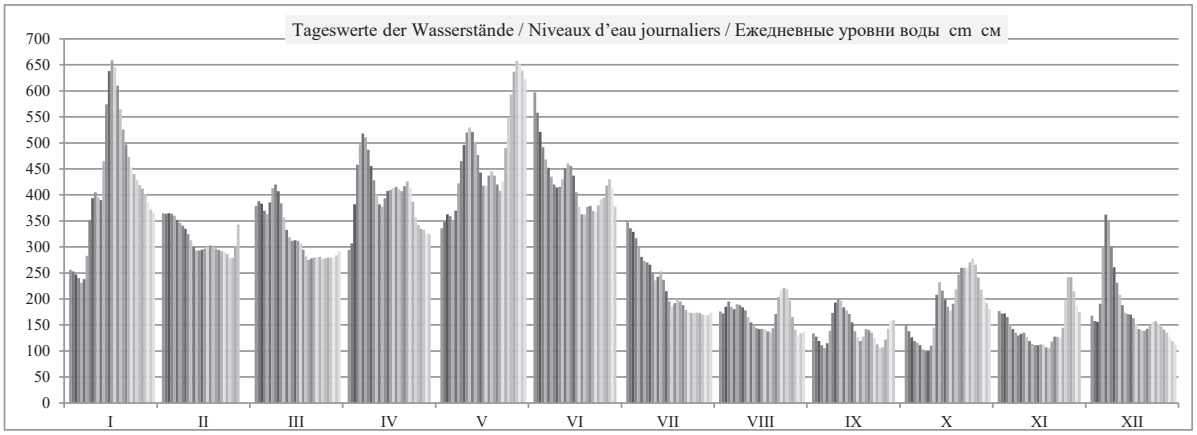

	HSW BCУ	I	II	III	IV	V	VI	VII	VIII	IX	X	XI	XII	2015
Tage mit Überschreitung des HSW / Jours où le HNN (HSW) a été dépassé / Дни, когда был превышен ВСУ (HSW)	815	0	0	0	0	0	0	0	0	0	0	0	0	**0**
Tage mit Unterschreitung des RNW / Jours où l'ENR n'a pas été atteint / Дни, когда не был достигнут НСРУ		0	0	0	0	0	0	0	9	20	9	18	9	**65**
Tage mit Überschreitung des HSW / Jours où le HNN a été dépassé / Дни, когда был превышен ВСУ (HNN)		0	0	0	0	0	0	0	0	0	0	0	0	**0**

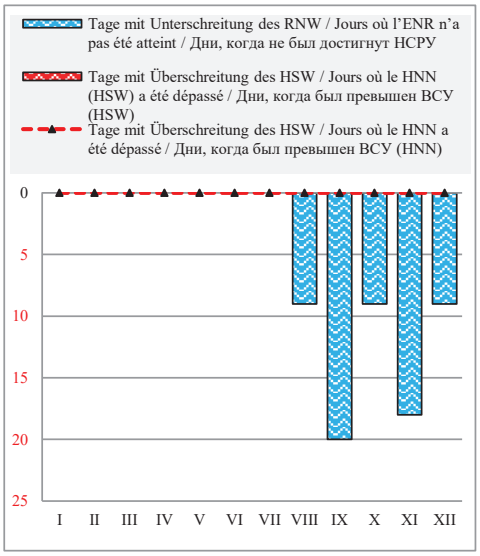

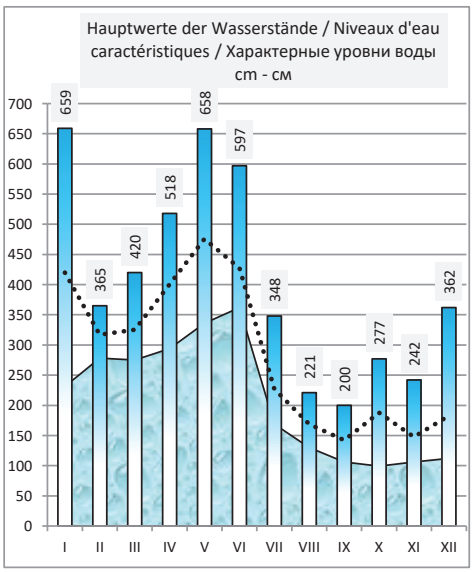

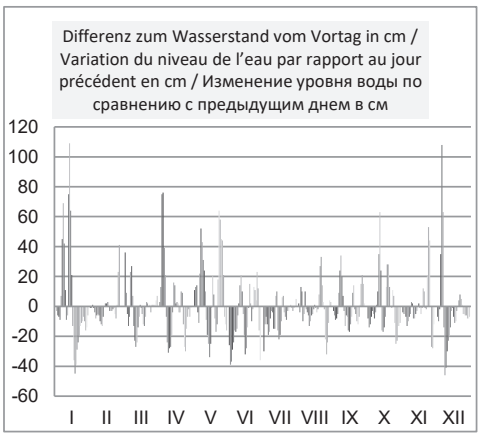

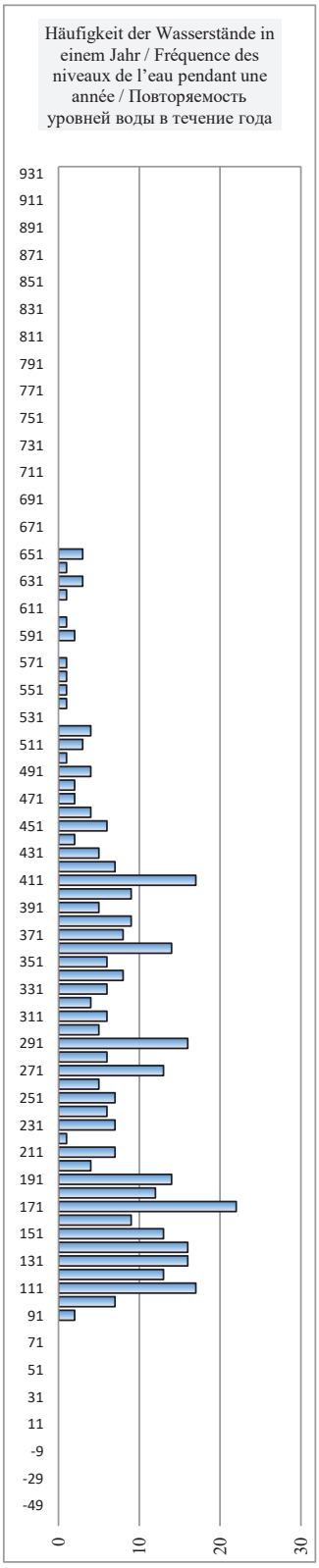

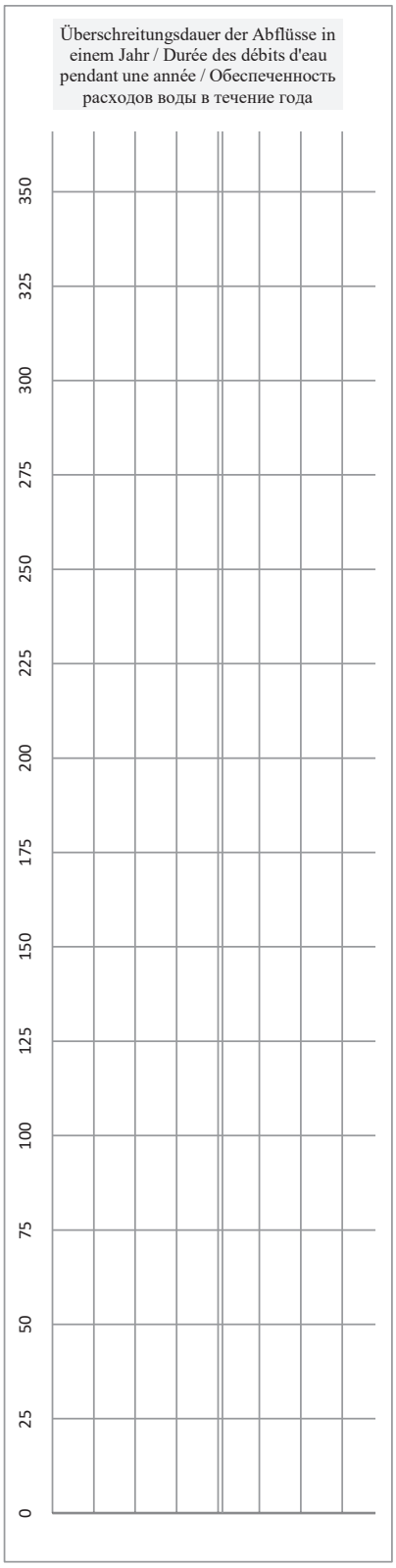

Hydrologische Messstelle Station hydrométrique Водомерный пост	**BEZDAN** **БЕЗДАН**		Beginn der Messungen / Année de construction / Год основания		*1856*	
			Entfernung von Sulina / Distance de Sulina / Расстояние от Сулины km км		1 425,590	
			Absoluter Nullpunkt / Cote du «0» absolu / Абсолютная отметка «0» m м		A	80,64
Fläche des Einzugsgebiets / Superficie du bassin hydrographique / Площадь водосборного бассейна km^2 $км^2$		210 250	Höhe d. RNW-HSW / Cote de l'ENR-HNN / Отметка НСРУ-ВСУ cm см	**-10**	*1981-2010*	**602**

Hauptwerte der Wasserstände / Niveaux d'eau caractéristiques / Характерные уровни воды cm см				Hauptwerte der Abflüsse / Débits d'eau caractéristiques / Характерные расходы воды m^3/s $м^3/с$		
776	**677**	**736**	Maximum / Наивысший (MAX)	**8360**	**6812**	**7960**
24.06.1965	27.07.1997	09.04.2006		25.06.1965	27.07.1997	10.04.2006
-77	**-58**	**-97**	Minimum / Наинизший (MIN)	**610**	**742**	**784**
11.11.1947	03.10.1992	31.08.2003		12.01.1947	03.10.1992	31.08.2003
257	**206**	**196**	Mittel / Moyenne / Средний (AVE)	**2280**	**2235**	**2356**
... - 1990	*1991 - 2000*	*2001 - 2010*	berücksichtigter Zeitraum / Période de calcul / Период наблюдений	*... - 1990*	*1991 - 2000*	*2001 - 2010*

I	II	III	IV	V	VI	VII	VIII	IX	X	XI	XII	Datum Date Дата	I	II	III	IV	V	VI	VII	VIII	IX	X	XI	XII
107	216	224	143	181	454	199	28	-16	8	31	20	**1**	1840	2480	2560	2050	2290	3900	2350	1450	1230	1330	1420	1340
105	215	237	150	193	424	183	25	-21	-5	29	10	**2**	1830	2480	2610	2160	2360	3700	2270	1450	1200	1270	1400	1290
100	216	235	210	204	389	175	35	-29	-18	26	4	**3**	1800	2480	2580	2560	2420	3470	2230	1510	1160	1210	1380	1280
92	214	223	285	205	355	165	47	-37	-26	20	28	**4**	1760	2470	2510	2960	2410	3270	2150	1540	1120	1170	1340	1490
84	212	213	328	195	328	148	42	-43	-29	10	121	**5**	1720	2440	2480	3190	2360	3130	2050	1510	1100	1160	1280	2030
84	203	227	350	205	308	131	35	-37	-34	-3	194	**6**	1760	2400	2590	3300	2490	3010	1960	1500	1150	1130	1230	2360
118	197	253	350	251	289	121	43	-17	-43	-10	197	**7**	2000	2350	2730	3270	2770	2900	1910	1530	1270	1090	1190	2290
183	192	264	332	294	272	116	43	16	-46	-17	157	**8**	2370	2330	2770	3140	3000	2800	1890	1520	1420	1080	1160	2060
230	186	257	304	327	263	112	40	39	-47	-15	116	**9**	2600	2290	2700	2980	3180	2760	1860	1500	1520	1080	1180	1840
247	176	236	278	352	262	101	33	50	-39	-13	85	**10**	2670	2230	2570	2820	3320	2780	1790	1460	1560	1140	1180	1680
244	164	212	252	364	272	86	21	49	-9	-20	61	**11**	2640	2160	2420	2670	3370	2850	1740	1400	1540	1330	1140	1550
235	151	187	231	361	289	89	9	37	51	-28	41	**12**	2650	2090	2280	2560	3330	2950	1770	1350	1490	1610	1110	1440
288	145	170	223	345	301	101	2	31	81	-34	25	**13**	3060	2050	2190	2540	3230	2990	1800	1320	1460	1710	1080	1370
385	143	162	233	323	299	90	-3	24	74	-38	20	**14**	3620	2050	2160	2610	3090	2970	1730	1290	1420	1670	1070	1350
450	144	161	247	294	285	69	-7	10	64	-38	18	**15**	3980	2060	2160	2680	2910	2860	1630	1280	1340	1610	1070	1340
474	145	161	251	267	255	51	-6	-7	52	-37	13	**16**	4120	2060	2150	2700	2780	2680	1540	1280	1260	1550	1070	1300
474	148	156	254	260	227	37	-6	-21	44	-37	4	**17**	4070	2080	2110	2720	2770	2520	1490	1270	1200	1540	1070	1250
452	152	145	258	277	211	41	-11	-28	55	-41	-8	**18**	3900	2090	2040	2730	2870	2450	1510	1250	1180	1610	1050	1200
417	149	132	256	288	210	45	-13	-22	80	-43	-13	**19**	3650	2080	1960	2720	2910	2460	1530	1250	1220	1750	1050	1180
382	144	124	252	282	220	43	-10	-8	110	-34	-12	**20**	3440	2050	1930	2700	2860	2520	1520	1300	1270	1890	1100	1190
355	140	125	257	266	224	37	16	-8	127	-22	-10	**21**	3280	2030	1940	2770	2770	2520	1480	1440	1260	1950	1140	1210
330	139	127	268	254	216	29	49	-13	127	-22	-3	**22**	3140	2020	1950	2790	2710	2470	1450	1580	1230	1940	1130	1240
310	138	126	260	265	212	25	65	-23	125	-25	2	**23**	3030	2010	1940	2720	2850	2470	1430	1650	1180	1950	1130	1260
295	133	126	236	319	219	23	69	-35	133	-11	4	**24**	2940	1980	1940	2560	3190	2530	1420	1660	1130	2000	1240	1260
283	127	124	209	376	232	21	69	-42	138	36	0	**25**	2870	1950	1930	2410	3520	2580	1420	1640	1100	1990	1500	1240
274	128	122	190	419	236	22	50	-42	130	83	-5	**26**	2830	1970	1920	2320	3800	2630	1420	1530	1120	1930	1720	1210
270	145	124	183	460	256	21	21	-28	106	91	-11	**27**	2800	2110	1930	2280	4060	2760	1420	1380	1200	1800	1710	1190
260	186	125	179	486	271	20	-4	-8	81	70	-17	**28**	2730	2370	1940	2260	4210	2810	1410	1270	1300	1660	1590	1160
245		127	174	489	260	20	-18	10	66	42	-25	**29**	2630		1950	2220	4200	2700	1410	1230	1370	1580	1430	1120
227		132	170	482	229	19	-18	15	51	28	-32	**30**	2540		1980	2220	4150	2520	1410	1230	1380	1500	1380	1090
219		138		472		23	-14		39		-39	**31**	2500		2020		4070		1430	1240		1450		1060
I	**II**	**III**	**IV**	**V**	**VI**	**VII**	**VIII**	**IX**	**X**	**XI**	**XII**		**I**	**II**	**III**	**IV**	**V**	**VI**	**VII**	**VIII**	**IX**	**X**	**XI**	**XII**
477	216	264	353	490	454	205	71	51	138	93	204	MAX	4128	2486	2774	3308	4224	3968	2420	1665	1565	2012	1751	2394
266	166	172	244	317	273	75	21	-6	47	-1	30	AVE	2799	2185	2224	2654	3105	2832	1691	1413	1278	1538	1251	1415
82	125	122	141	177	206	19	-18	-44	-52	-43	-42	MIN	1720	1938	1921	2036	2252	2426	1405	1220	1090	1050	1047	1051
MIN	-47	-52	9.10.15	AVE	134	28	28.5.15	MAX	489	490	**2015**		MIN	1050	1047		AVE	2031			MAX	4210	4224	

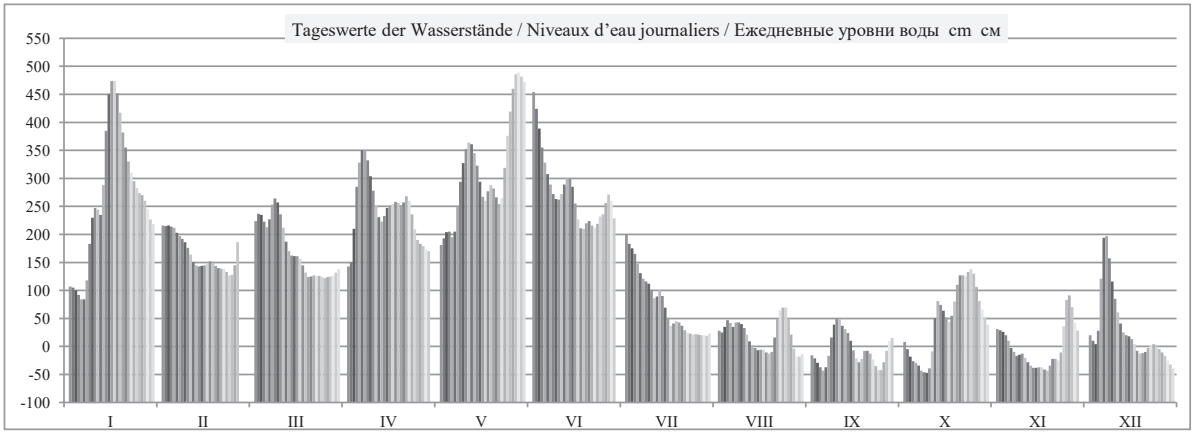

	HSW BCY	I	II	III	IV	V	VI	VII	VIII	IX	X	XI	XII	2015
Tage mit Überschreitung des HSW / Jours où le HNN (HSW) a été dépassé / Дни, когда был превышен ВСУ (HSW)		0	0	0	0	0	0	0	0	0	0	0	0	**0**
Tage mit Unterschreitung des RNW / Jours où l'ENR n'a pas été atteint / Дни, когда не был достигнут НСРУ		0	0	0	0	0	0	0	5	16	8	17	7	**53**
Tage mit Überschreitung des HSW / Jours où le HNN a été dépassé / Дни, когда был превышен ВСУ (HNN)		0	0	0	0	0	0	0	0	0	0	0	0	**0**

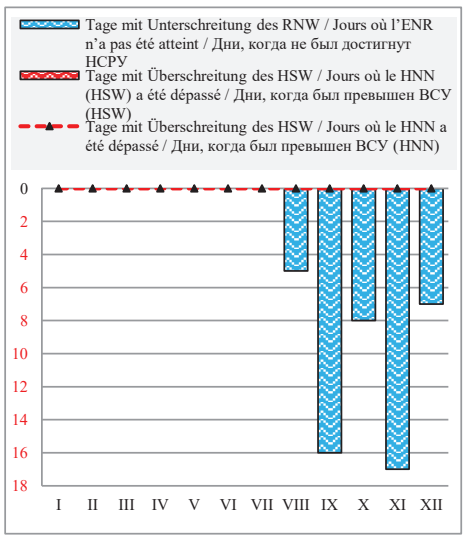

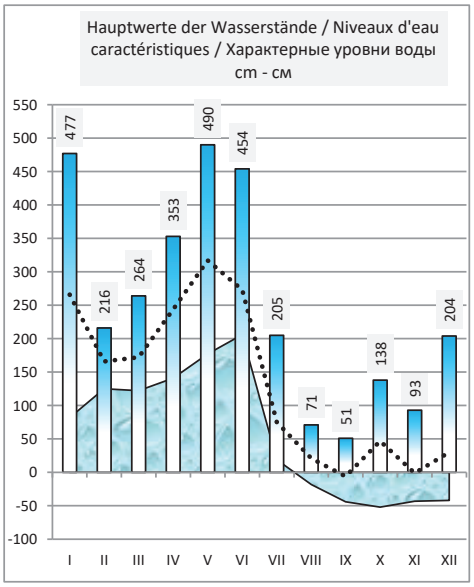

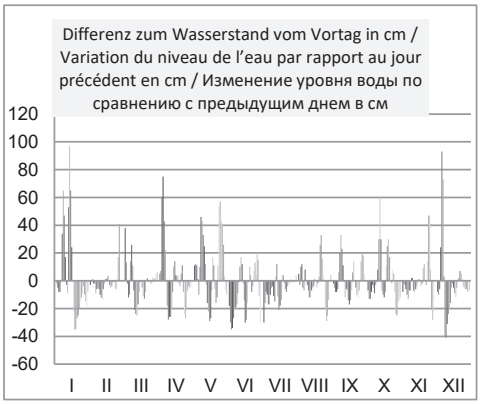

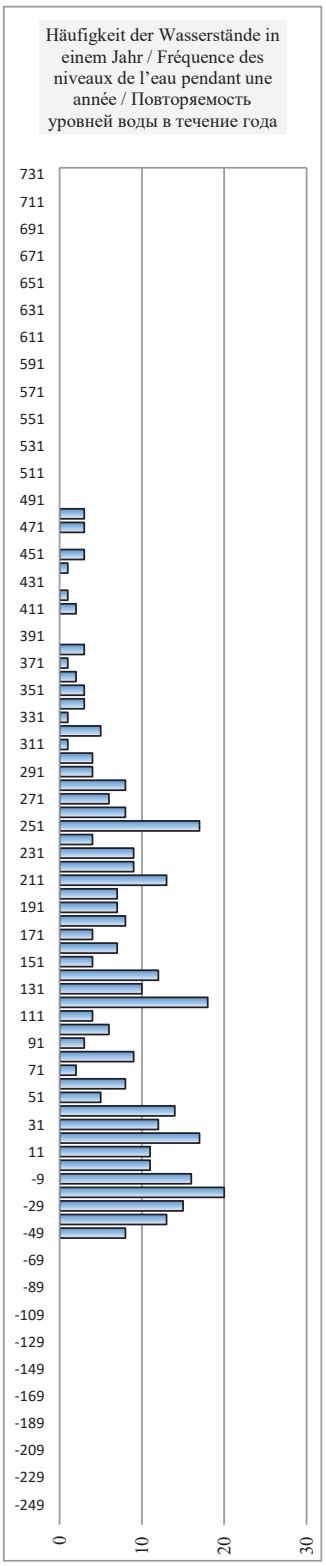

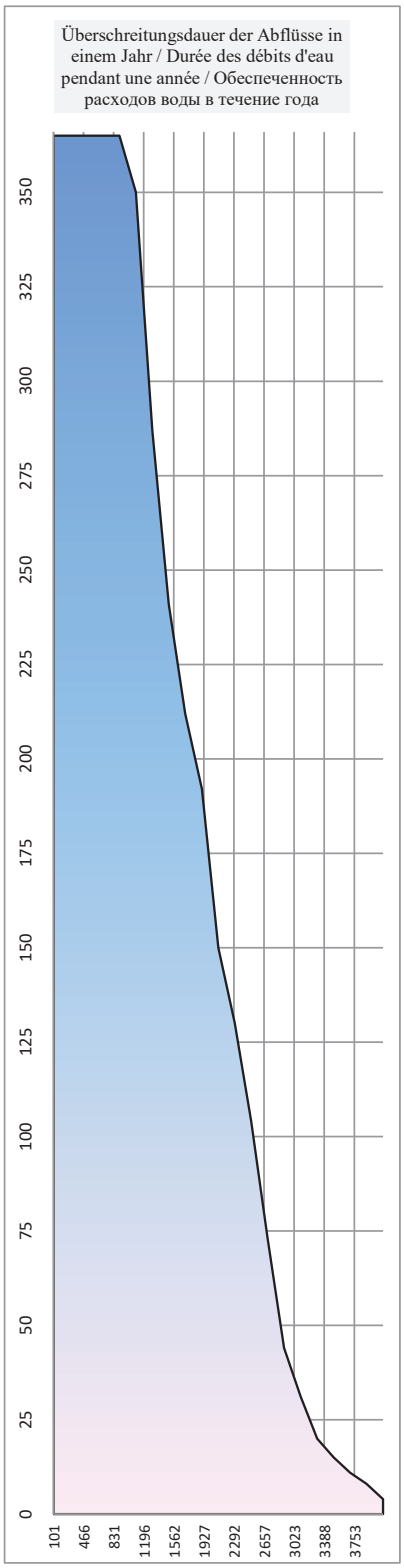

Serbien / Serbie / Сербия

Hydrologische Messstelle Station hydrométrique Водомерный пост	**APATIN** **АПАТИН**		Beginn der Messungen / Année de construction / Год основания		*1876*	
			Entfernung von Sulina / Distance de Sulina / Расстояние от Сулины km км		1 401,900	
			Absoluter Nullpunkt / Cote du «0» absolu / Абсолютная отметка «0» m м	A	78,84	
Fläche des Einzugsgebiets / Superficie du bassin hydrographique / Площадь водосборного бассейна km^2 $км^2$		211 139	Höhe d. RNW-HSW / Cote de l'ENR-HNN / Отметка НСРУ-ВСУ cm см	**47**	*1981-2010*	**674**

Hauptwerte der Wasserstände / Niveaux d'eau caractéristiques / Характерные уровни воды cm см				**Hauptwerte der Abflüsse / Débits d'eau caractéristiques / Характерные расходы воды m^3/s $м^3/с$**		
825	**723**	**808**	Maximum / Наивысший (MAX)			
24.06.1965	28.07.1997	10.04.2006				
-118	**-8**	**-46**	Minimum / Наинизший (MIN)			
07.01.1909	03.10.1992	01.09.2003				
319	**271**	**261**	Mittel / Moyenne / Средний (AVE)			
... - 1990	*1991 - 2000*	*2001 - 2010*	berücksichtigter Zeitraum / Période de calcul / Период наблюдений	*... - 1990*	*1991 - 2000*	*2001 - 2010*

I	II	III	IV	V	VI	VII	VIII	IX	X	XI	XII	Datum Date Дата	I	II	III	IV	V	VI	VII	VIII	IX	X	XI	XII
178	294	305	211	251	550	277	102	42	82	107	87	**1**												
175	294	316	217	262	528	258	104	37	66	102	73	**2**												
168	294	313	278	272	497	246	114	31	52	94	65	**3**												
160	294	299	350	274	460	238	126	23	42	90	80	**4**												
151	285	291	391	264	428	220	123	16	38	78	160	**5**												
154	277	305	414	275	404	200	117	16	30	66	242	**6**												
190	272	325	416	319	381	190	123	38	19	54	262	**7**												
253	267	334	401	359	358	182	123	72	20	48	230	**8**												
297	260	326	374	392	346	180	118	104	17	46	188	**9**												
314	249	307	348	417	344	170	110	120	25	46	148	**10**												
312	235	282	322	430	350	156	95	120	55	37	123	**11**												
312	222	258	301	430	360	162	80	108	111	33	102	**12**												
369	218	239	291	417	372	172	74	100	148	25	86	**13**												
456	218	234	298	394	372	160	66	92	155	20	79	**14**												
506	218	233	311	368	361	138	57	78	158	20	75	**15**												
530	218	232	317	343	335	120	57	58	146	21	71	**16**												
533	219	224	321	338	304	103	57	45	140	22	60	**17**												
521	222	212	326	353	290	102	52	44	150	18	48	**18**												
497	219	199	325	360	288	106	50	44	178	17	43	**19**												
469	213	193	323	353	294	106	58	53	210	27	43	**20**												
444	210	192	330	338	299	100	82	53	227	37	47	**21**												
418	208	192	336	328	293	91	112	48	226	39	51	**22**												
396	206	190	327	348	284	87	134	38	222	36	55	**23**												
379	201	190	304	399	286	87	138	26	226	45	58	**24**												
366	200	187	276	458	299	86	134	19	226	68	54	**25**												
361	202	187	260	498	308	86	118	22	218	128	46	**26**												
356	229	189	253	531	328	84	90	38	194	155	41	**27**												
344	272	193	247	553	343	86	62	64	166	140	36	**28**												
325		195	241	561	335	91	43	84	142	113	28	**29**												
307		200	239	563	309	90	39	89	124	96	20	**30**												
298		207		560		94	44		110		14	**31**												
I	**II**	**III**	**IV**	**V**	**VI**	**VII**	**VIII**	**IX**	**X**	**XI**	**XII**		**I**	**II**	**III**	**IV**	**V**	**VI**	**VII**	**VIII**	**IX**	**X**	**XI**	**XII**
534	294	334	417	563	550	277	138	120	227	155	262	MAX												
340	240	243	311	387	357	144	90	57	127	61	87	AVE												
150	200	186	209	248	284	84	39	16	17	17	12	MIN												
MIN	14	12	31.12.15	AVE	204	95	30.5.15	MAX	563	563		**2015**		MIN				AVE				MAX		

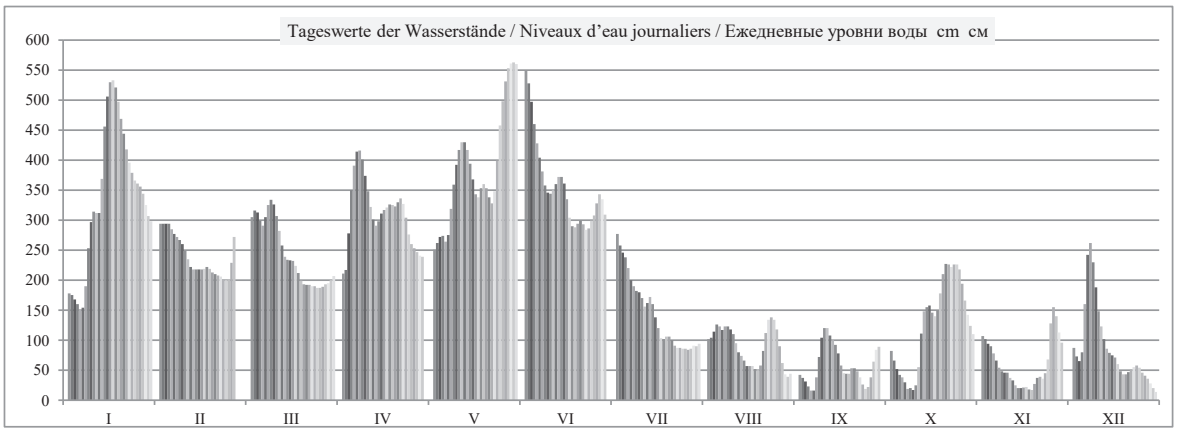

	HSW ВСУ	I	II	III	IV	V	VI	VII	VIII	IX	X	XI	XII	2015
Tage mit Überschreitung des HSW / Jours où le HNN (HSW) a été dépassé / Дни, когда был превышен ВСУ (HSW)	753	0	0	0	0	0	0	0	0	0	0	0	0	**0**
Tage mit Unterschreitung des RNW / Jours où l'ENR n'a pas été atteint / Дни, когда не был достигнут НСРУ		0	0	0	0	0	0	0	3	15	7	16	8	**49**
Tage mit Überschreitung des HSW / Jours où le HNN a été dépassé / Дни, когда был превышен ВСУ (HNN)		0	0	0	0	0	0	0	0	0	0	0	0	**0**

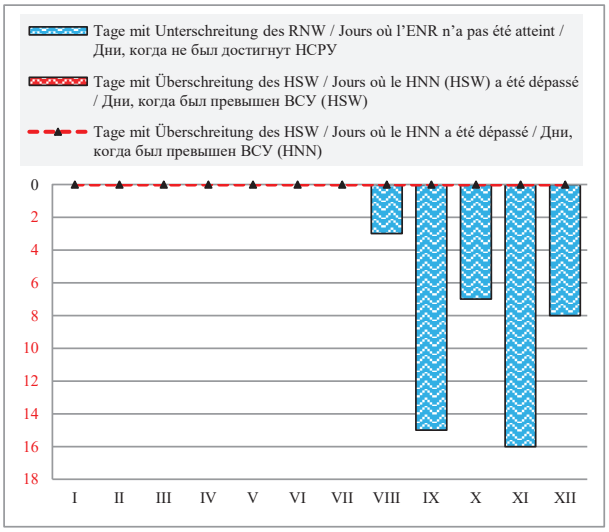

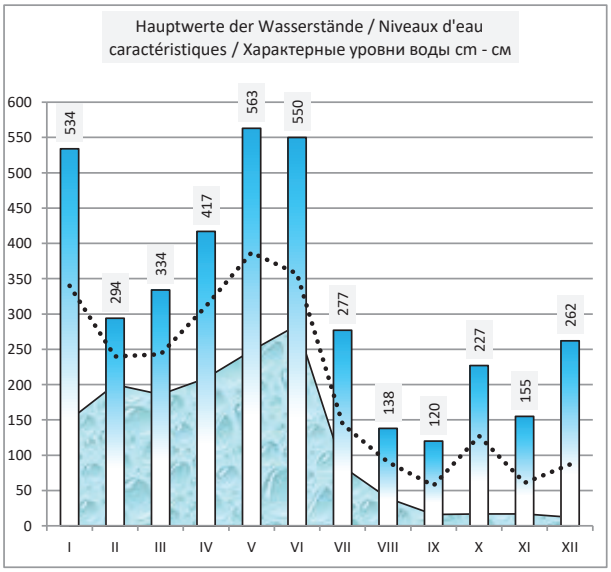

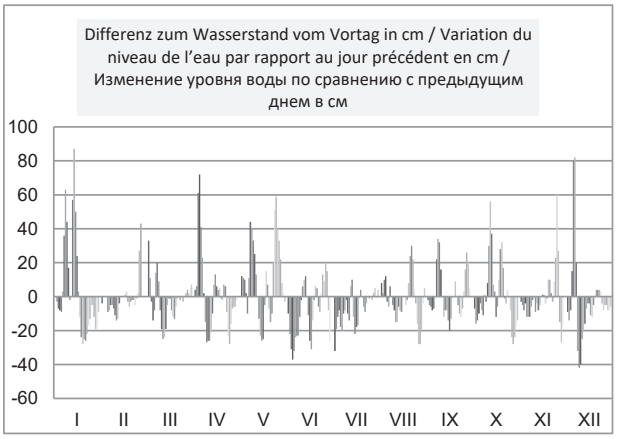

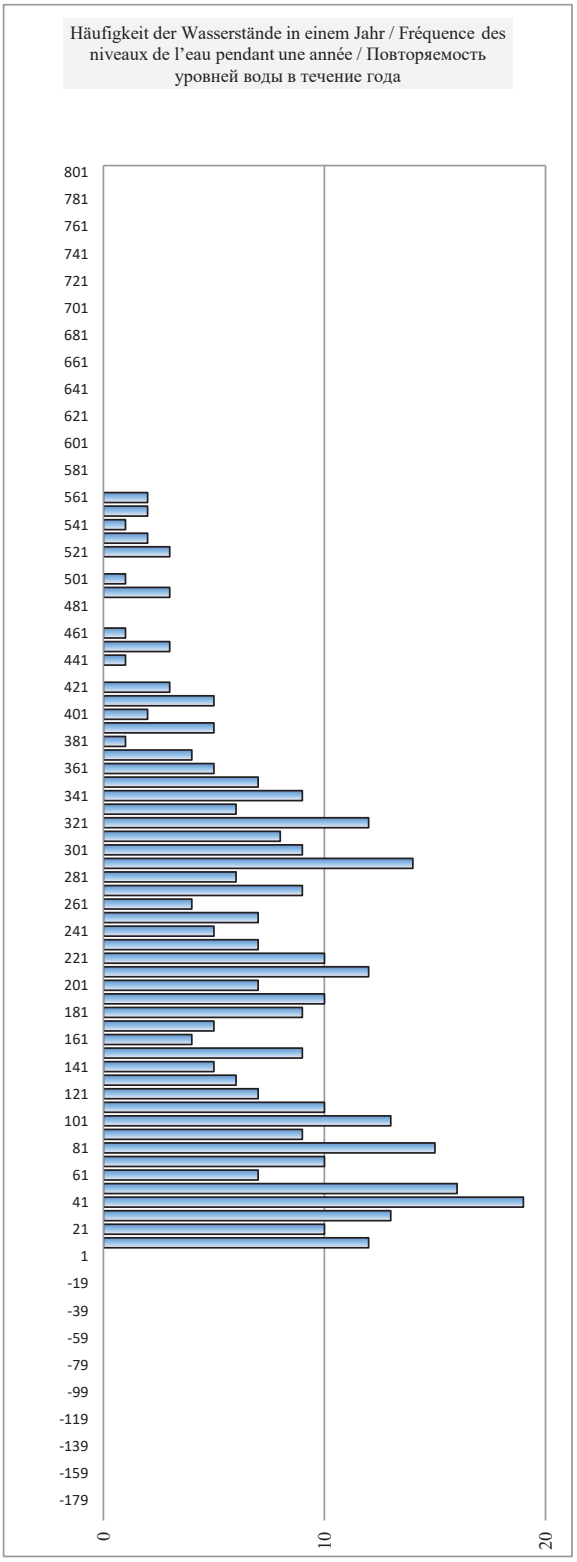

Serbien / Serbie / Сербия

Hydrologische Messstelle Station hydrométrique Водомерный пост	**BOGOJEVO** **БОГОЕВО**	Beginn der Messungen / Année de construction / Год основания		*1871*	
		Entfernung von Sulina / Distance de Sulina / Расстояние от Сулины km км		1 367,250	
		Absoluter Nullpunkt / Cote du «0» absolu / Абсолютная отметка «0» m м		A	77,46
Fläche des Einzugsgebiets / Superficie du bassin hydrographique / Площадь водосборного бассейна km^2 $км^2$	251 593	Höhe d. RNW-HSW / Cote de l'ENR-HNN / Отметка НСРУ-ВСУ cm см	**11**	*1981-2010*	**596**

Hauptwerte der Wasserstände / Niveaux d'eau caractéristiques / Характерные уровни воды cm см				Hauptwerte der Abflüsse / Débits d'eau caractéristiques / Характерные расходы воды m^3/s $м^3/с$		
817	**694**	**792**	Maximum / Наивысший (MAX)	**9290**	**6745**	**8630**
15.06.1965	29.07.1997	10.04.2006		15.06.1965	13.08.1991	10.04.2006
-66	**0**	**-40**	Minimum / Наинизший (MIN)	**680**	**1170**	**915**
30.12.1946	30.09.1992	01.09.2003		01.01.1933	25.02.1991	01.09.2003
296	**248**	**239**	Mittel / Moyenne / Средний (AVE)	**2835**	**2673**	**2692**
... - 1990	*1991 - 2000*	*2001 - 2010*	berücksichtigter Zeitraum / Période de calcul / Период наблюдений	*... - 1990*	*1991 - 2000*	*2001 - 2010*

I	II	III	IV	V	VI	VII	VIII	IX	X	XI	XII	Datum Date Дата	I	II	III	IV	V	VI	VII	VIII	IX	X	XI	XII
164	272	276	187	219	508	246	96	34	71	97	76	**1**	2482	3171	3203	2623	2822	4993	3001	2081	1750	1943	2090	1971
162	271	290	193	229	490	227	100	31	58	92	63	**2**	2468	3168	3303	2661	2886	4840	2871	2107	1735	1872	2063	1898
158	270	290	228	236	465	216	108	27	46	86	59	**3**	2443	3158	3303	2884	2936	4632	2800	2149	1712	1812	2026	1877
149	267	277	286	243	432	208	117	19	39	83	73	**4**	2391	3140	3210	3275	2980	4365	2747	2197	1665	1775	2010	1958
140	262	268	326	233	402	192	116	12	34	73	132	**5**	2335	3105	3145	3555	2914	4124	2651	2193	1630	1749	1955	2293
138	256	273	348	235	376	175	113	17	23	60	198	**6**	2326	3068	3184	3718	2926	3930	2548	2177	1658	1687	1884	2693
160	251	288	356	265	352	165	115	36	17	50	218	**7**	2457	3036	3287	3779	3129	3744	2488	2190	1759	1653	1829	2811
209	246	298	349	300	329	159	116	64	20	43	195	**8**	2761	2998	3354	3723	3370	3576	2450	2196	1908	1670	1795	2670
250	239	296	331	333	318	156	110	94	15	40	164	**9**	3030	2956	3342	3593	3605	3496	2435	2160	2071	1646	1781	2480
271	229	283	312	357	316	148	101	107	25	37	136	**10**	3168	2885	3251	3451	3785	3482	2382	2110	2144	1697	1763	2311
276	217	262	291	372	318	140	87	107	57	30	112	**11**	3203	2809	3103	3306	3902	3495	2335	2034	2146	1866	1727	2175
275	207	239	269	377	322	150	75	98	99	25	94	**12**	3199	2742	2953	3157	3938	3523	2394	1965	2093	2101	1699	2071
308	204	220	254	370	330	153	68	90	129	19	79	**13**	3427	2724	2826	3051	3887	3581	2416	1928	2048	2266	1667	1988
374	203	213	254	356	331	141	60	82	149	16	69	**14**	3913	2722	2781	3052	3775	3589	2341	1880	2007	2388	1647	1933
421	202	213	265	334	321	123	53	69	156	15	65	**15**	4270	2716	2778	3125	3614	3520	2231	1843	1932	2432	1643	1908
446	200	210	274	311	299	106	52	51	149	17	62	**16**	4473	2703	2765	3186	3446	3361	2138	1841	1834	2388	1656	1895
457	201	203	281	304	276	92	51	42	147	18	55	**17**	4569	2707	2722	3238	3394	3205	2063	1833	1792	2378	1660	1856
456	204	193	287	315	266	89	46	44	162	14	43	**18**	4563	2723	2660	3282	3476	3134	2044	1808	1798	2469	1640	1797
447	200	182	287	321	266	91	46	44	188	15	38	**19**	4482	2703	2594	3283	3516	3129	2054	1809	1800	2627	1645	1772
429	193	174	287	315	267	90	57	44	215	23	38	**20**	4335	2662	2545	3281	3473	3137	2050	1868	1802	2796	1688	1772
410	191	171	290	302	267	85	74	44	228	30	40	**21**	4188	2646	2525	3306	3383	3140	2021	1964	1802	2877	1729	1778
389	190	170	294	297	261	78	99	40	224	31	42	**22**	4030	2643	2519	3329	3349	3097	1983	2103	1778	2854	1733	1793
369	188	168	289	311	251	77	119	28	221	30	45	**23**	3875	2626	2509	3296	3444	3031	1977	2211	1715	2834	1724	1805
352	184	168	272	350	251	78	121	20	219	41	48	**24**	3744	2603	2507	3172	3736	3034	1983	2221	1672	2822	1786	1818
340	184	165	247	404	262	76	115	16	214	77	44	**25**	3652	2607	2488	3009	4140	3108	1973	2188	1652	2787	1977	1801
337	190	165	232	442	278	76	101	25	203	116	38	**26**	3635	2640	2488	2904	4447	3215	1973	2108	1697	2720	2195	1771
336	208	167	224	473	296	74	78	40	181	131	34	**27**	3625	2751	2503	2856	4696	3341	1960	1985	1778	2586	2282	1750
326	245	172	218	496	303	79	55	65	154	121	30	**28**	3553	2996	2528	2813	4889	3392	1991	1858	1911	2419	2224	1725
308		174	212	509	295	85	39	81	131	99	23	**29**	3427		2545	2775	5004	3334	2024	1774	2000	2279	2099	1686
290		179	209	516	272	83	34	81	111	87	16	**30**	3306		2572	2755	5060	3175	2009	1747	2001	2168	2034	1648
278		184		516		89	36		101		10	**31**	3216		2605		5064		2043	1762		2109		1619
I	**II**	**III**	**IV**	**V**	**VI**	**VII**	**VIII**	**IX**	**X**	**XI**	**XII**		**I**	**II**	**III**	**IV**	**V**	**VI**	**VII**	**VIII**	**IX**	**X**	**XI**	**XII**
459	273	300	358	518	514	258	122	110	229	133	221	MAX	4584	3181	3370	3791	5080	5042	3080	2227	2161	2886	2292	2832
304	221	220	272	343	324	127	82	52	122	54	75	AVE	3437	2836	2842	3181	3709	3557	2270	2009	1843	2247	1855	1978
136	183	164	186	214	248	73	32	11	15	14	8	MIN	2310	2598	2482	2615	2785	3012	1956	1739	1624	1644	1639	1609
MIN	10	8	31.12.15	AVE	183	86	31.5.15	MAX	516	518		**2015**	MIN	1619	1609		AVE	2646				MAX	5064	5080

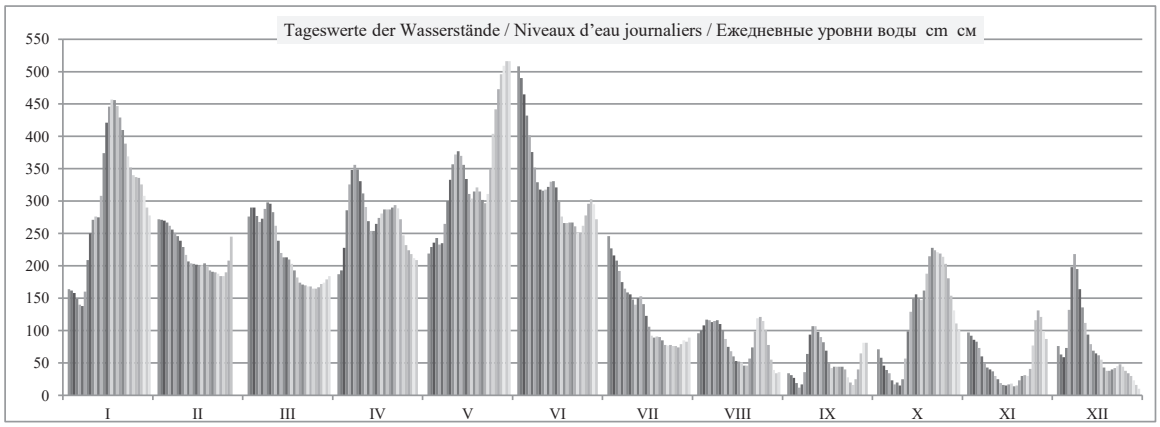

	HSW ВСУ	I	II	III	IV	V	VI	VII	VIII	IX	X	XI	XII	2015
Tage mit Überschreitung des HSW / Jours où le HNN (HSW) a été dépassé / Дни, когда был превышен ВСУ (HSW)		0	0	0	0	0	0	0	0	0	0	0	0	**0**
Tage mit Unterschreitung des RNW / Jours où l'ENR n'a pas été atteint / Дни, когда не был достигнут НСРУ		0	0	0	0	0	0	0	0	0	0	0	1	**1**
Tage mit Überschreitung des HSW / Jours où le HNN a été dépassé / Дни, когда был превышен ВСУ (HNN)		0	0	0	0	0	0	0	0	0	0	0	0	**0**

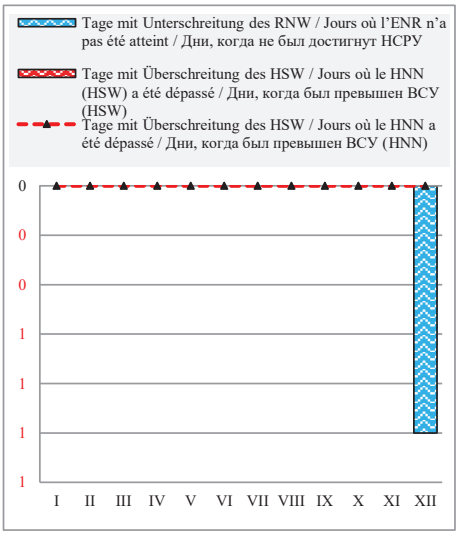

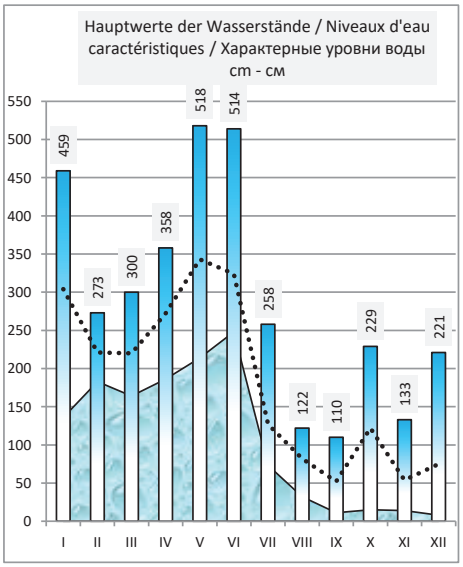

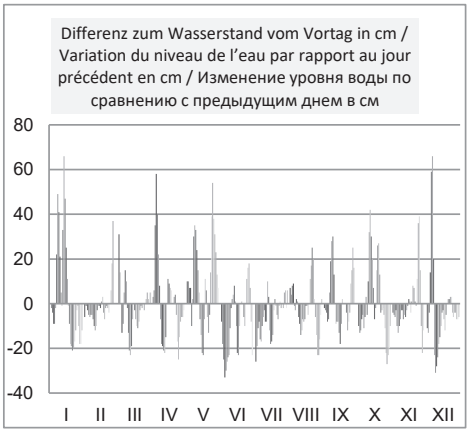

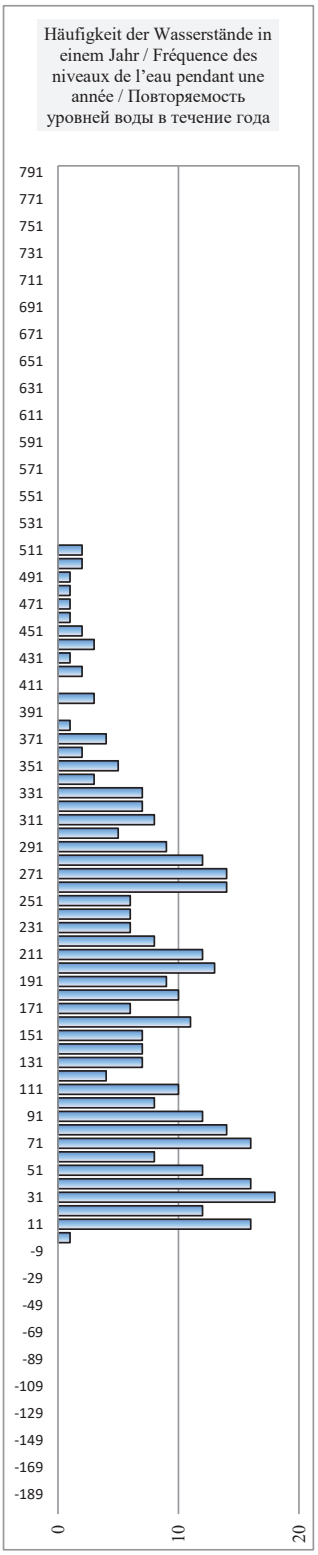

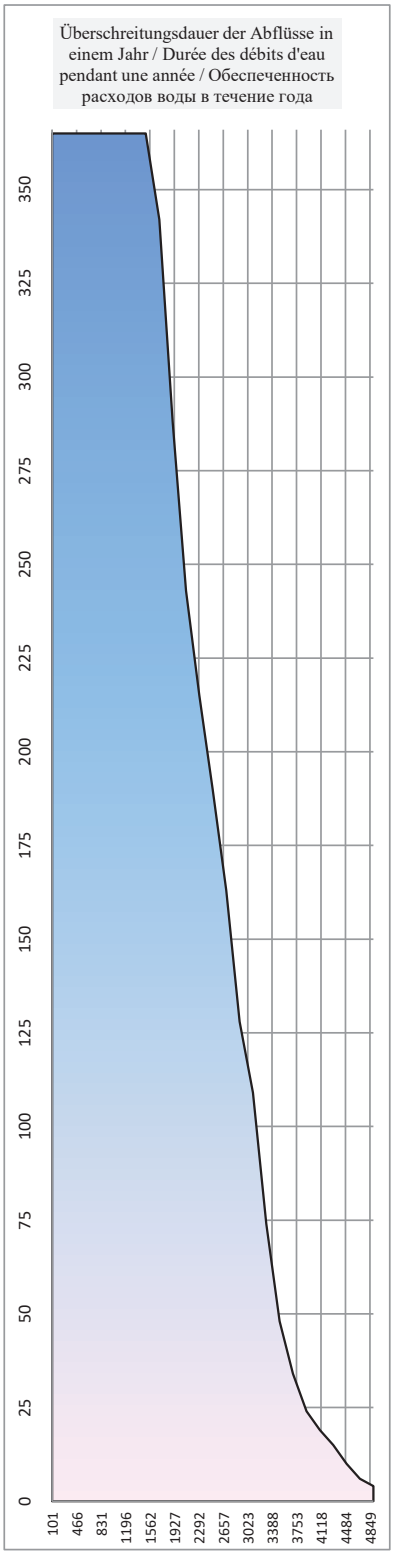

Kroatien / Croatie / Хорватия

Hydrologische Messstelle Station hydrométrique Водомерный пост	**VUKOVAR** **ВУКОВАР**	Beginn der Messungen / Année de construction / Год основания	*1856*		
		Entfernung von Sulina / Distance de Sulina / Расстояние от Сулины km км	1 333,360		
		Absoluter Nullpunkt / Cote du «0» absolu / Абсолютная отметка «0» m м	A	76,19	
Fläche des Einzugsgebiets / Superficie du bassin hydrographique / Площадь водосборного бассейна km^2 $км^2$	253 147	Höhe d. RNW-HSW / Cote de l'ENR-HNN / Отметка НСРУ-ВСУ cm см	**17**	*1981-2010*	**544**

Hauptwerte der Wasserstände / Niveaux d'eau caractéristiques / Характерные уровни воды cm см				**Hauptwerte der Abflüsse / Débits d'eau caractéristiques / Характерные расходы воды m^3/s $м^3/с$**		
768		**720**	Maximum / Наивысший (MAX)			**7409**
26.06.1965		11.04.2006				13.06.2010
-92		**-48**	Minimum / Наинизший (MIN)			**1672**
13.01.1985		01.09.2003				17.01.2009
234		**212**	Mittel / Moyenne / Средний (AVE)			**3298**
... - 1990	*1991 - 2000*	*2001 - 2010*	berücksichtigter Zeitraum / Période de calcul / Период наблюдений	*... - 1990*	*1991 - 2000*	*2001 - 2010*

I	II	III	IV	V	VI	VII	VIII	IX	X	XI	XII	Datum Date Дата	I	II	III	IV	V	VI	VII	VIII	IX	X	XI	XII
150	248	240	178	203	462	237	90	38	69	90	36	**1**												
135	244	256	175	211	452	216	95	34	58	90	17	**2**												
136	240	295	196	217	437	203	100	30	44	75	10	**3**												
133	244	260	244	229	410	197	108	24	36			**4**												
122	240	253	286	226	382	185	111	17	32	82		**5**												
118	234	251	310	219	355	170	107	14	27	72		**6**												
123	225	263	321	235	332	161	110	26	15	47		**7**												
156	219	275	320	263	312	152	110	44	18	40		**8**												
204	208	277			294	151	107	72	14	38		**9**												
236	204	270	305	316	291	144	100	93	17	36	138	**10**												
245	197	254	305	336	291	135	91	97	34	31	105	**11**												
241	187	232	257	343		136	78	92	71	30	94	**12**												
257	179	213	305	345		146	69	85	107	23	77	**13**												
307	179	203	305	334	303	139	63	79	127	18	67	**14**												
353	177	204	242	319	301	126	56	70	141	16	61	**15**												
382	176	203	249	298	282	109	53	53	138	18		**16**												
398	177	198	257	283	260	95	53	43	133	20	54	**17**												
403	176	188	265	288	248	88	48	44	139	16	46	**18**												
401	176	177	265	299	241	88	46	40	158	15	36	**19**												
389	171	168	264	295	242	90	51	41	182	-17	36	**20**												
374	170	166	266	287	246	87	64	39	201	-10	37	**21**												
357	174	162	270	276	244	80	83	38	202	-4	40	**22**												
337	170	163	268	283	233	77	107	30	197	-9	41	**23**												
322	166	163	261	305	231	78	113	21	197	-8	43	**24**												
305	166	160	239	349	237	76	110	18	195	59	45	**25**												
302	170	158	222	386	245	76	102	15	187	91	35	**26**												
303	171	159	216	409	263	74	86	30	170	68	33	**27**												
297	212	163	210	432	273	75	64	48	149	67		**28**												
281		165	201	448	271	81	46	66	127	50		**29**												
269		169	196	458	257	82	36	73	110	36		**30**												
255		174		465		83	37		93			**31**												
I	**II**	**III**	**IV**	**V**	**VI**	**VII**	**VIII**	**IX**	**X**	**XI**	**XII**		**I**	**II**	**III**	**IV**	**V**	**VI**	**VII**	**VIII**	**IX**	**X**	**XI**	**XII**
403	248	295	321	465	462	237	113	97	202	91	138	MAX												
267	196	209	255	312	300	124	80	47	109	37	53	AVE												
118	166	158	175	203	231	74	36	14	14	-17	10	MIN												
MIN	-17			AVE	168	77		MAX	465			**2015**	MIN				AVE				MAX		

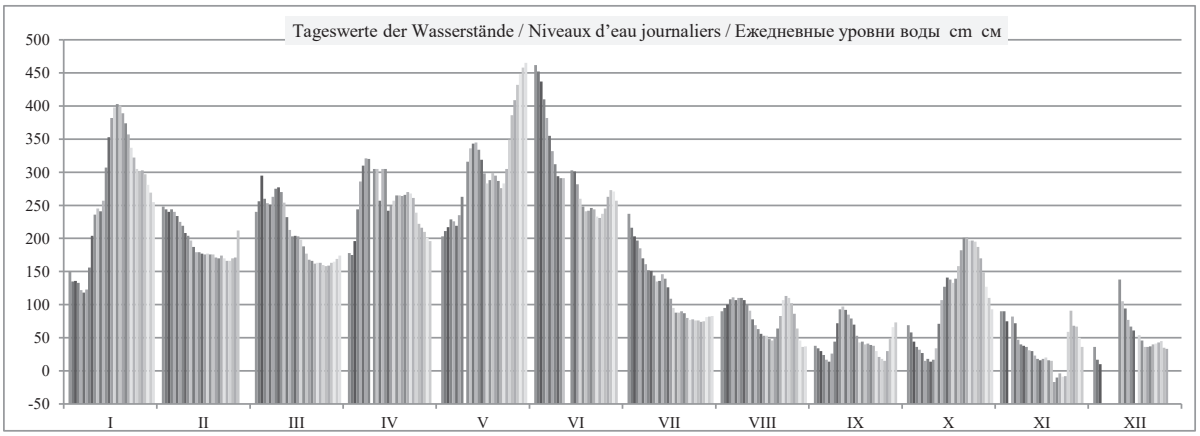

	HSW BCY	I	II	III	IV	V	VI	VII	VIII	IX	X	XI	XII	2015
Tage mit Überschreitung des HSW / Jours où le HNN (HSW) a été dépassé / Дни, когда был превышен ВСУ (HSW)		0	0	0	0	0	0	0	0	0	0	0	0	**0**
Tage mit Unterschreitung des RNW / Jours où l'ENR n'a pas été atteint / Дни, когда не был достигнут НСРУ		0	0	0	0	0	0	0	0	2	2	8	1	**13**
Tage mit Überschreitung des HSW / Jours où le HNN a été dépassé / Дни, когда был превышен ВСУ (HNN)		0	0	0	0	0	0	0	0	0	0	0	0	**0**

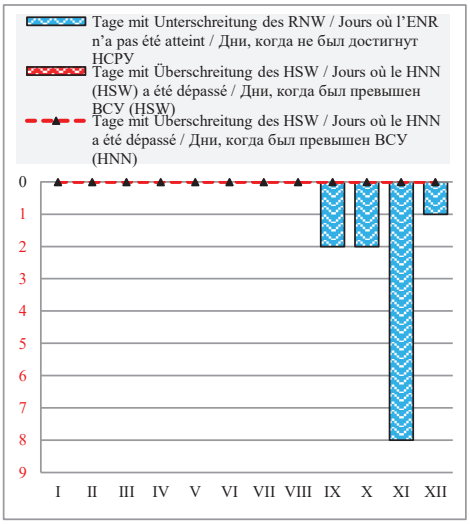

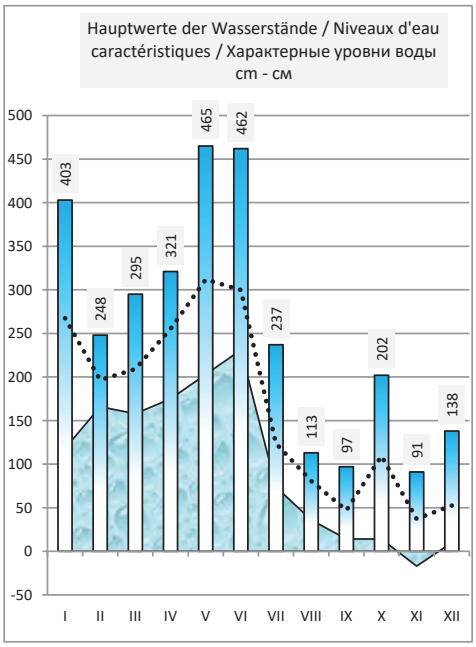

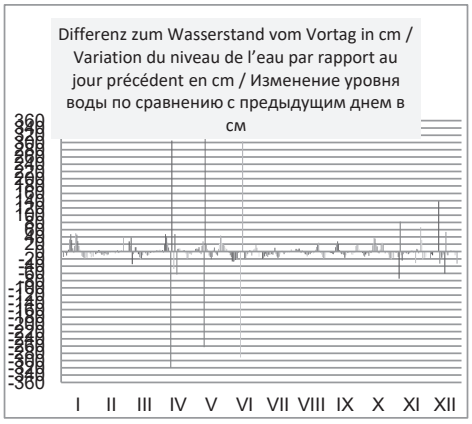

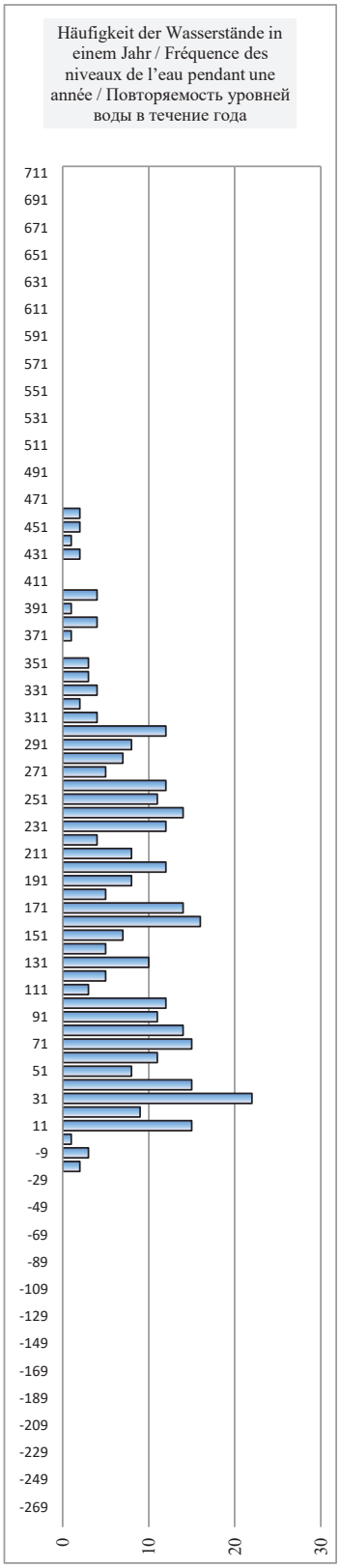

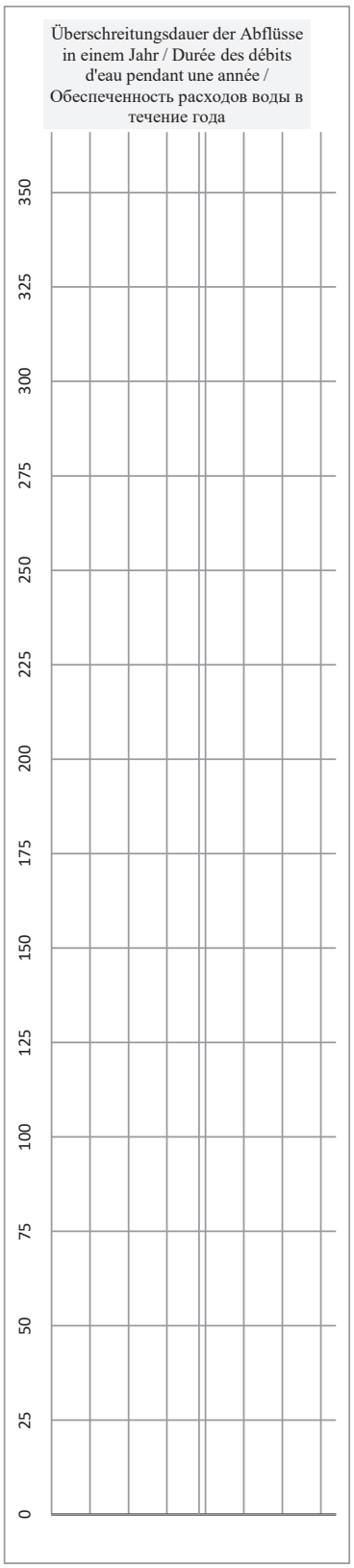

Kroatien / Croatie / Хорватия

Hydrologische Messstelle Station hydrométrique Водомерный пост	**ILOK** **ИЛОК**		Beginn der Messungen / Année de construction / Год основания		*1856*	
			Entfernung von Sulina / Distance de Sulina / Расстояние от Сулины km км		1 298,800	
			Absoluter Nullpunkt / Cote du «0» absolu / Абсолютная отметка «0» m м	A	73,97	
Fläche des Einzugsgebiets / Superficie du bassin hydrographique / Площадь водосборного бассейна km^2 $км^2$		253 737	Höhe d. RNW-HSW / Cote de l'ENR-HNN / Отметка НСРУ-ВСУ cm см	**47**	*1981-2010*	**577**

Hauptwerte der Wasserstände / Niveaux d'eau caractéristiques / Характерные уровни воды cm см				**Hauptwerte der Abflüsse / Débits d'eau caractéristiques / Характерные расходы воды m^3/s $м^3/с$**		
780		**752**	Maximum / Наивысший (MAX)			**7386**
25.06.1965		11.04.2006				14.06.2010
-40		**-10**	Minimum / Наинизший (MIN)			**1533**
08.02.1933		01.09.2003				14.01.2007
260		**253**	Mittel / Moyenne / Средний (AVE)	2905		**3026**
... - 1990	*1991 - 2000*	*2001 - 2010*	berücksichtigter Zeitraum / Période de calcul / Период наблюдений	*... - 1990*	*1991 - 2000*	*2001 - 2010*

I	II	III	IV	V	VI	VII	VIII	IX	X	XI	XII	Datum Date Дата	I	II	III	IV	V	VI	VII	VIII	IX	X	XI	XII
												1												
												2												
												3												
												4												
												5												
												6												
												7												
												8												
												9												
												10												
												11												
												12												
												13												
												14												
												15												
												16												
												17												
												18												
												19												
												20												
												21												
												22												
												23												
												24												
												25												
												26												
												27												
												28												
												29												
												30												
												31												
I	II	III	IV	V	VI	VII	VIII	IX	X	XI	XII		I	II	III	IV	V	VI	VII	VIII	IX	X	XI	XII
												MAX												
												AVE												
												MIN												
MIN				AVE				MAX				**2015**		MIN				AVE				MAX		

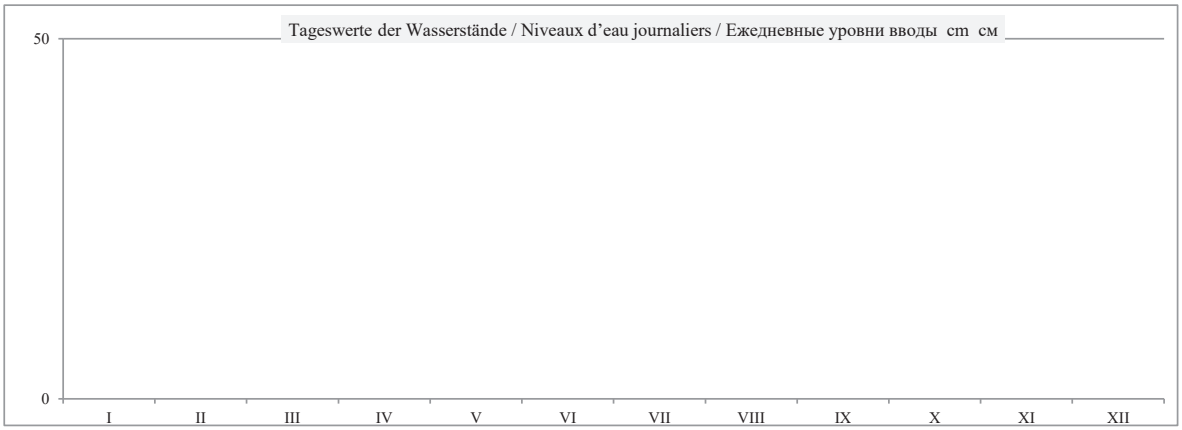

	HSW ВСУ	I	II	III	IV	V	VI	VII	VIII	IX	X	XI	XII	2015
Tage mit Überschreitung des HSW / Jours où le HNN (HSW) a été dépassé / Дни, когда был превышен ВСУ (HSW)		0	0	0	0	0	0	0	0	0	0	0	0	**0**
Tage mit Unterschreitung des RNW / Jours où l'ENR n'a pas été atteint / Дни, когда не был достигнут НСРУ		0	0	0	0	0	0	0	0	0	0	0	0	**0**
Tage mit Überschreitung des HSW / Jours où le HNN a été dépassé / Дни, когда был превышен ВСУ (HNN)		0	0	0	0	0	0	0	0	0	0	0	0	**0**



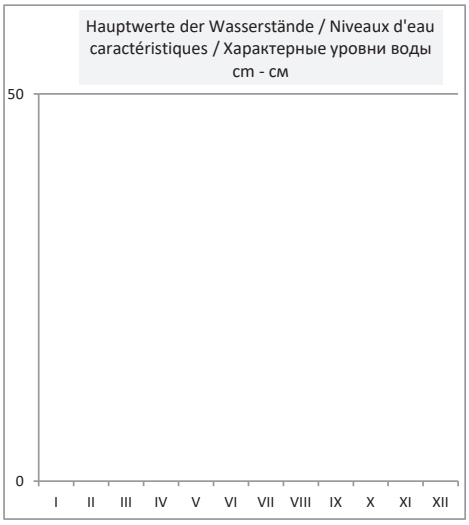





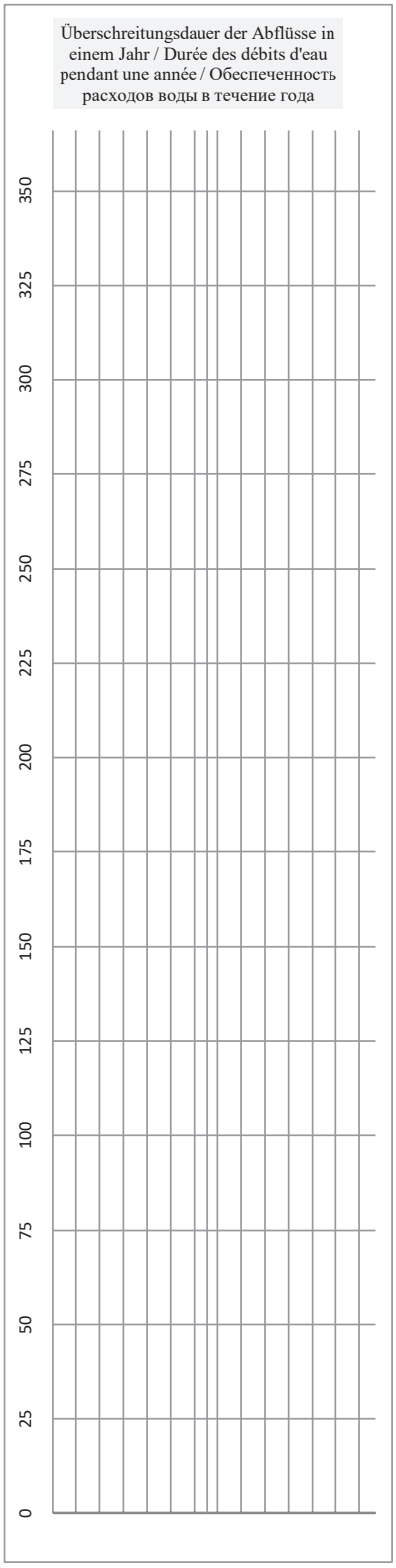

Hydrologische Messstelle Station hydrométrique Водомерный пост	**BACKA PALANKA** **БАЧКА ПАЛАНКА**	Beginn der Messungen / Année de construction / Год основания		*1888*	
		Entfernung von Sulina / Distance de Sulina / Расстояние от Сулины km км		1 298,560	
		Absoluter Nullpunkt / Cote du «0» absolu / Абсолютная отметка «0» m м		A	73,97
Fläche des Einzugsgebiets / Superficie du bassin hydrographique / Площадь водосборного бассейна km^2 $км^2$	253 737	Höhe d. RNW-HSW / Cote de l'ENR-HNN / Отметка НСРУ-ВСУ cm см	**47**	*1981-2010*	**578**

Hauptwerte der Wasserstände / Niveaux d'eau caractéristiques / Характерные уровни воды cm см				Hauptwerte der Abflüsse / Débits d'eau caractéristiques / Характерные расходы воды m^3/s $м^3/с$		
790	**600**	**738**	Maximum / Наивысший (MAX)			
26.06.1965	02.06.1999	11.04.2006				
-49		**-23**	Minimum / Наинизший (MIN)			
05.02.1909		01.09.2003				
271		**239**	Mittel / Moyenne / Средний (AVE)			
... - 1990	*1991 - 2000*	*2001 - 2010*	berücksichtigter Zeitraum / Période de calcul / Период наблюдений	*... - 1990*	*1991 - 2000*	*2001 - 2010*

I	II	III	IV	V	VI	VII	VIII	IX	X	XI	XII	Datum Date Дата	I	II	III	IV	V	VI	VII	VIII	IX	X	XI	XII
186	293	270	208	223			121	70	97	127	110	**1**	2532	3262						1944	1685	1818	1978	1885
181	289	288	212	232			127	68	86	122	97	**2**	2505	3236						1972	1676	1763	1946	1819
178	288	295	229	239			132	66	74	114	88	**3**	2483	3224						2001	1669	1703	1905	1772
172	286	288	270	245			139	63	64	109	91	**4**	2447	3213						2043	1654	1658	1879	1787
163	283	284	311	243			143	60	58	103	124	**5**	2394	3191						2063	1638	1630	1847	1958
158	280	288	335	238			140	52	52	91	183	**6**	2365	3165						2050	1604	1602	1786	2308
166	274	298	346	253		188	140	54	40	80	217	**7**	2415	3121					2549	2050	1613	1554	1734	2535
200	267	313	347	279		184	142	69	40	72	213	**8**	2620	3071					2522	2057	1681	1550	1694	2507
236	260	317	336	308		181	139	97	37	66	191	**9**	2855	3024					2504	2042	1820	1540	1667	2359
258	252	309	322	332		175	133	120	38	63	168	**10**	3010	2964					2469	2007	1936	1543	1651	2212
269	242	294	303	347		167	123	126	59	56	146	**11**	3089	2899					2423	1953	1969	1634	1623	2084
271	235	275	286	357		168	110	121	95	52	128	**12**	3099	2848					2426	1886	1942	1807	1604	1983
288	227	258	271	357		174	101	114	130	46	113	**13**	3229	2797					2376	1839	1904	1993	1576	1898
336	225	247	262	349		170	95	107	153	40	101	**14**	3605	2781					2224	1805	1866	2124	1550	1837
380	224	245	268	336		157	86	97	168	36	93	**15**	3975	2774					2146	1764	1819	2210	1535	1798
407	222	244	275	317		142	83	82	168	37	89	**16**	4224	2761					2058	1746	1741	2213	1541	1777
423	221	240	280	301		128	85	68	164	40	84	**17**	4370	2754					1979	1757	1676	2188	1550	1754
429	221	229	286	305		119	79	65	169	38	75	**18**	4428	2754					1934	1731	1664	2217	1541	1710
428	219	218	289	312		119	77	64	188	36	67	**19**	4418	2741					1931	1720	1658	2337	1535	1672
418	213	208	288	312		119	84	65	209	39	64	**20**	4327	2702					1934	1754	1663	2482	1549	1657
405	208	202	288	306		116	98	64	226	48	64	**21**	4201	2670					1918	1820	1656	2601	1586	1658
391	208	199	292	298		111	117	61	231	53	66	**22**	4077	2673					1890	1922	1647	2632	1608	1666
375	206	197	292	300		108	139	54	227	52	67	**23**	3930	2657					1871	2044	1614	2608	1604	1673
361	203	194	282	320		109	148	44	225	56	69	**24**	3809	2641					1880	2094	1568	2595	1621	1682
350	202	192	264	362		108	146	38	223	79	69	**25**	3720	2632					1875	2083	1541	2579	1731	1680
346	204	191	247	399		108	138	37	217	120	64	**26**	3686	2644					1872	2037	1539	2533	1938	1660
349	215	191	238	427		106	122	50	204	146	60	**27**	3707	2719					1861	1947	1596	2447	2081	1640
350	242	194	231	449		107	101	69	184	150	56	**28**	3716	2896					1866	1837	1682	2311	2104	1624
329		195	225	462		113	82	93	165	134	50	**29**	3543						1901	1743	1796	2192	2011	1596
315		198	220	473		114	70	100	147	122	43	**30**	3432						1906	1686	1833	2087	1947	1565
302		204		479		115	69		134		37	**31**	3331						1909	1684		2012		1537
I	**II**	**III**	**IV**	**V**	**VI**	**VII**	**VIII**	**IX**	**X**	**XI**	**XII**		**I**	**II**	**III**	**IV**	**V**	**VI**	**VII**	**VIII**	**IX**	**X**	**XI**	**XII**
429	294	317	349	480		188	149	127	232	152	221	MAX	4428	3262					2549	2094	1969	2632	2104	2535
304	239	244	277	328		136	113	75	138	78	100	AVE	3405	2886					2089	1906	1712	2070	1731	1848
157	201	190	207	221		106	67	34	34	35	34	MIN	2365	2632					1861	1684	1539	1540	1535	1537
MIN	36	34	26.9.15	AVE	185	106	31.5.15	MAX	479	479	**2015**		MIN	1535			AVE	2204				MAX	4428	

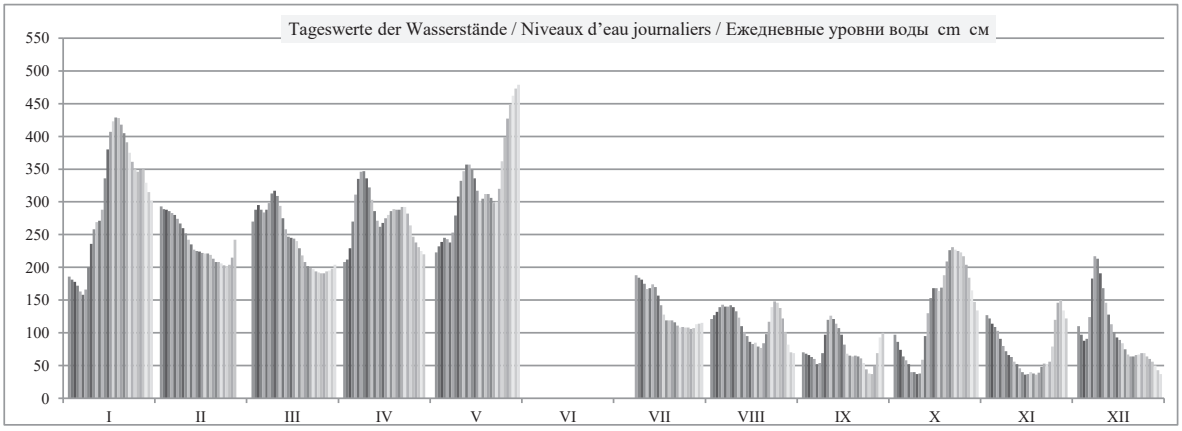

	HSW ВСУ	I	II	III	IV	V	VI	VII	VIII	IX	X	XI	XII	2015
Tage mit Überschreitung des HSW / Jours où le HNN (HSW) a été dépassé / Дни, когда был превышен ВСУ (HSW)		0	0	0	0	0	0	0	0	0	0	0	0	**0**
Tage mit Unterschreitung des RNW / Jours où l'ENR n'a pas été atteint / Дни, когда не был достигнут НСРУ		0	0	0	0	0	0	0	0	3	4	8	2	**17**
Tage mit Überschreitung des HSW / Jours où le HNN a été dépassé / Дни, когда был превышен ВСУ (HNN)		0	0	0	0	0	0	0	0	0	0	0	0	**0**

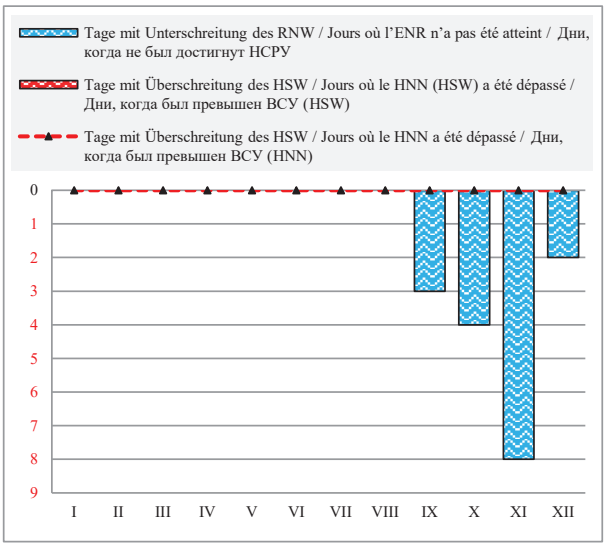

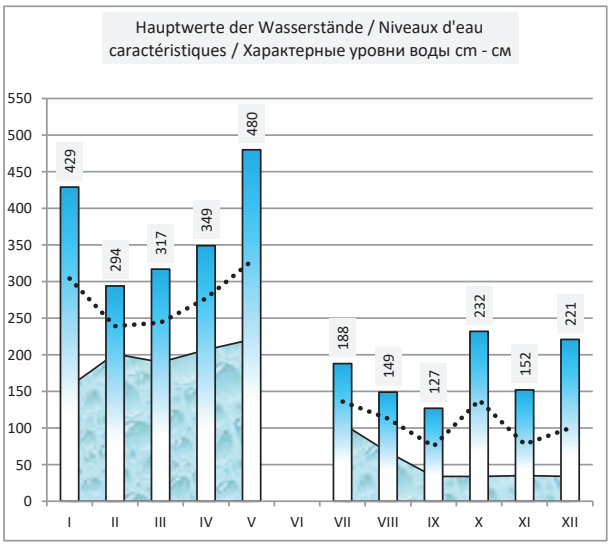

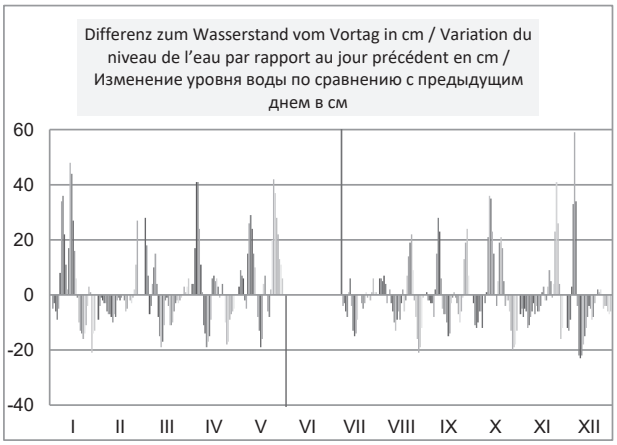

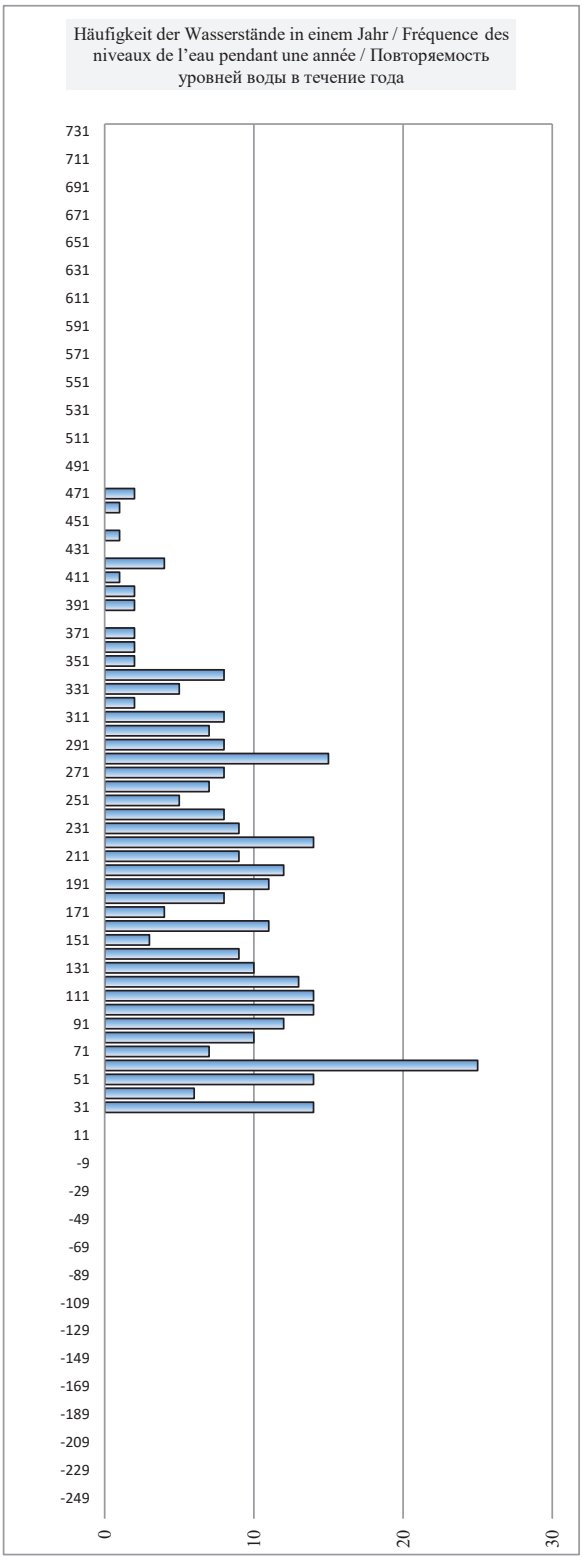

Serbien / Serbie / Сербия

Hydrologische Messstelle Station hydrométrique Водомерный пост	**NOVI SAD** **НОВИ САД**		Beginn der Messungen / Année de construction / Год основания		*1819*	
			Entfernung von Sulina / Distance de Sulina / Расстояние от Сулины km км		1 254,980	
			Absoluter Nullpunkt / Cote du «0» absolu / Абсолютная отметка «0» m м	A	71,73	
Fläche des Einzugsgebiets / Superficie du bassin hydrographique / Площадь водосборного бассейна km^2 $км^2$		254 085	Höhe d. RNW-HSW / Cote de l'ENR-HNN / Отметка НСРУ-ВСУ cm см	**57**	*1981-2010*	**573**

Hauptwerte der Wasserstände / Niveaux d'eau caractéristiques / Характерные уровни воды cm см				Hauptwerte der Abflüsse / Débits d'eau caractéristiques / Характерные расходы воды m^3/s $м^3/с$		
778	**603**	**745**	Maximum / Наивысший (MAX)		**6780**	**8600**
29.06.1965	12.04.2000	12.04.2006			30.07.1997	11.04.2006
-134	**21**	**-15**	Minimum / Наинизший (MIN)		**1308**	**1360**
09.01.1909	03.10.1992	02.09.2003			02.09.1992	19.02.2006
271	**254**	**253**	Mittel / Moyenne / Средний (AVE)		**2749**	**2973**
... - 1990	*1991 - 2000*	*2001 - 2010*	berücksichtigter Zeitraum / Période de calcul / Период наблюдений	*... - 1990*	*1991 - 2000*	*2001 - 2010*

I	II	III	IV	V	VI	VII	VIII	IX	X	XI	XII	Datum Date Дата	I	II	III	IV	V	VI	VII	VIII	IX	X	XI	XII
188	324	277	227	201	460	245	87	51	91	139	132	**1**	2560	3286	3233	2764	2892	5605	3348	2291	2049	2274	2367	2151
180	318	298	235	208	460	227	96	48	86	131	115	**2**	2553	3285	3424	2692	2964	5510	3141	2331	2028	2202	2311	2071
174	314	308	248	216	450	212	101	43	77	121	102	**3**	2530	3249	3453	2832	3009	5315	3013	2331	2036	2141	2313	2059
166	313	311	282	225	431	201	106	39	68	113	100	**4**	2482	3269	3439	3232	3062	5115	2907	2364	2050	2074	2264	2004
154	310	311	317	230	404	191	111	35	62	109	120	**5**	2428	3197	3320	3593	3048	4814	2853	2434	2013	2037	2231	2081
147	308	316	336	225	374	178	111	31	57	100	174	**6**	2396	3169	3296	3800	2969	4520	2745	2433	1984	2005	2181	2479
149	303	330	344	230	346	164	109	34	47	90	220	**7**	2420	3146	3356	3885	3054	4300	2710	2409	1957	1982	2109	2884
174	293	345	345	252	321	154	111	48	45	80	229	**8**	2704	3089	3482	3898	3286	4116	2651	2421	2036	1931	2085	2979
207	284	352	339	279	299	148	109	70	41	73	213	**9**	2994	3042	3589	3796	3527	3997	2628	2421	2199	1991	2036	2840
231	277	348	330	301	286	143	104	94	36	68	187	**10**	3221	2972	3515	3663	3736	3913	2593	2387	2358	1993	2022	2657
247	267	335	317	318	282	138	96	108	48	62	163	**11**	3345	2888	3383	3528	4013	3892	2527	2330	2435	2026	2012	2474
254	257	315	300	330	282	134	85	107	73	57	142	**12**	3341	2823	3184	3310	4157	3934	2501	2260	2411	2173	2005	2351
266	248	297	283	333	284	140	75	102	105	51	124	**13**	3426	2777	3062	3164	4181	3976	2566	2198	2352	2415	1963	2264
301	241	283	272	327	288	139	68	97	138	46	109	**14**	3832	2784	2937	3134	4119	4044	2592	2173	2320	2552	1922	2155
340	239	276	271	314	288	130	63	91	161	43	98	**15**	4330	2804	2925	3196	3986	4035	2507	2154	2298	2662	1931	2155
373	236	276	276	298	279	116	57	79	171	41	91	**16**	4749	2805	2959	3280	3794	3937	2436	2112	2218	2703	1921	2124
394	235	271	278	280	262	103	57	67	167	43	87	**17**	5021	2839	2913	3293	3594	3692	2324	2101	2095	2635	1946	2156
405	231	261	282	275	246	92	55	58	167	42	80	**18**	5108	2824	2882	3331	3654	3474	2197	2077	2098	2576	1942	2076
409	228	247	284	280	239	89	53	55	183	40	72	**19**	5160	2818	2762	3362	3807	3376	2243	2094	2094	2675	1918	2007
406	222	235	283	283	239	89	58	55	204	41	68	**20**	5108	2783	2711	3362	3713	3370	2254	2135	2097	2833	1925	1988
398	216	226	281	279	239	87	68	54	222	47	67	**21**	4993	2757	2688	3359	3643	3383	2253	2155	2077	3019	1958	1975
390	216	220	282	271	239	83	83	55	231	55	66	**22**	4761	2767	2679	3397	3557	3392	2241	2238	2087	3077	1999	1963
383	216	215	285	270	234	79	103	53	230	55	67	**23**	4310	2749	2664	3429	3613	3320	2199	2370	2052	3046	1973	1998
376	211	215	280	282	228	77	117	45	231	58	68	**24**	4088	2705	2725	3315	3842	3230	2212	2471	2025	3000	1947	2034
370	209	212	267	319	230	77	120	38	230	78	68	**25**	3931	2707	2722	3190	4305	3250	2212	2481	1985	2997	1932	2045
368	212	208	247	354	238	75	115	35	228	122	66	**26**	3871	2722	2700	3056	4718	3356	2190	2397	1959	2947	2158	2023
368	221	204	231	384	251	75	104	41	219	157	62	**27**	3831	2768	2679	3000	5077	3520	2190	2321	1999	2957	2274	1982
364	246	205	219	407	264	75	87	54	204	174	57	**28**	3744	2978	2683	2962	5327	3668	2179	2213	2063	2781	2355	1994
358		207	208	426	268	79	70	76	186	162	51	**29**	3664		2712	2907	5485	3709	2209	2102	2189	2621	2252	1964
349		213	202	441	261	83	57	89	167	150	45	**30**	3578		2740	2878	5571	3592	2258	2038	2272	2503	2219	1938
337		221		453		82	52		148		40	**31**	3381		2770		5613		2261	2023		2403		1923
I	**II**	**III**	**IV**	**V**	**VI**	**VII**	**VIII**	**IX**	**X**	**XI**	**XII**		**I**	**II**	**III**	**IV**	**V**	**VI**	**VII**	**VIII**	**IX**	**X**	**XI**	**XII**
410	330	353	346	457	461	254	121	109	232	175	231	MAX	5160	3303	3596	3902	5620	5610	3348	2481	2435	3077	2367	2979
298	257	269	278	300	299	126	87	62	139	85	106	AVE	3673	2929	3019	3287	3913	3978	2488	2267	2128	2491	2082	2187
146	209	202	199	198	227	74	51	30	35	39	37	MIN	2383	2689	2661	2665	2886	3230	2179	2023	1957	1931	1918	1923
MIN	31	30	6.9.15	AVE	192	101	1.6.15	MAX	460	461		**2015**	MIN	1918	1918	19.11.15	AVE	2870		31.5.15	MAX	5613	5620	

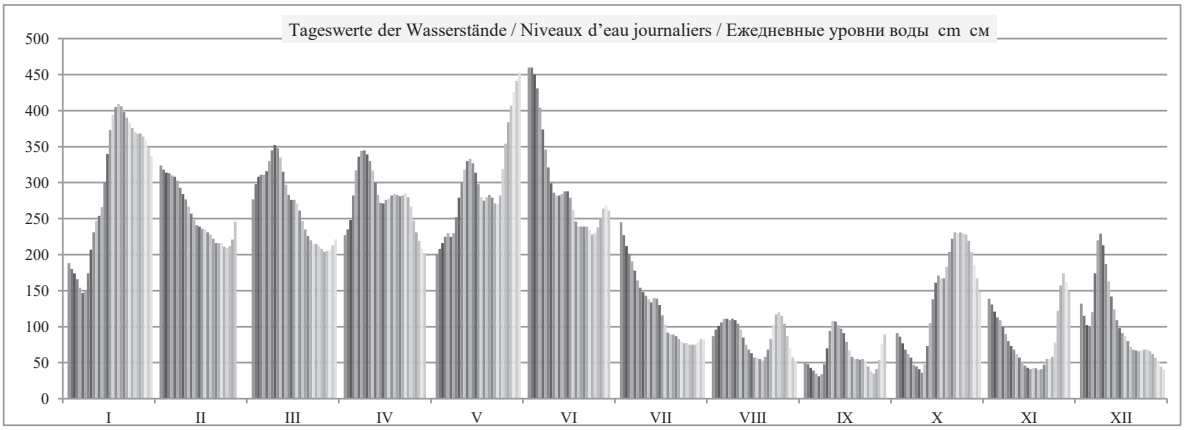

	HSW ВСУ	I	II	III	IV	V	VI	VII	VIII	IX	X	XI	XII	2015
Tage mit Überschreitung des HSW / Jours où le HNN (HSW) a été dépassé / Дни, когда был превышен ВСУ (HSW)	618	0	0	0	0	0	0	0	0	0	0	0	0	**0**
Tage mit Unterschreitung des RNW / Jours où l'ENR n'a pas été atteint / Дни, когда не был достигнут НСРУ		0	0	0	0	0	0	0	3	18	5	11	3	**40**
Tage mit Überschreitung des HSW / Jours où le HNN a été dépassé / Дни, когда был превышен ВСУ (HNN)		0	0	0	0	0	0	0	0	0	0	0	0	**0**

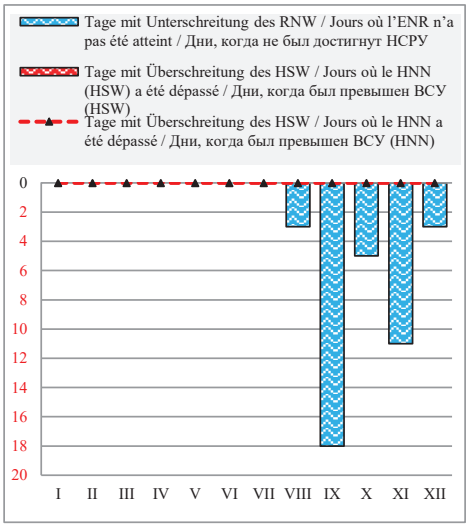

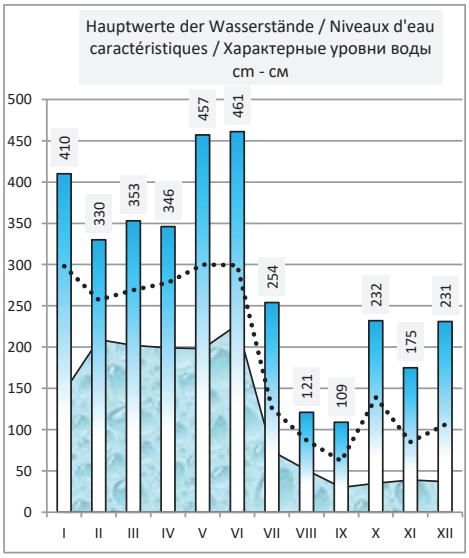

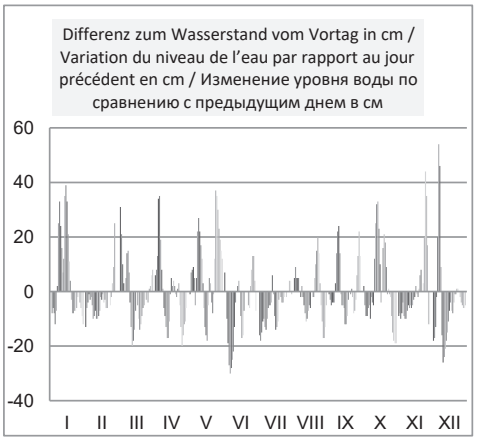

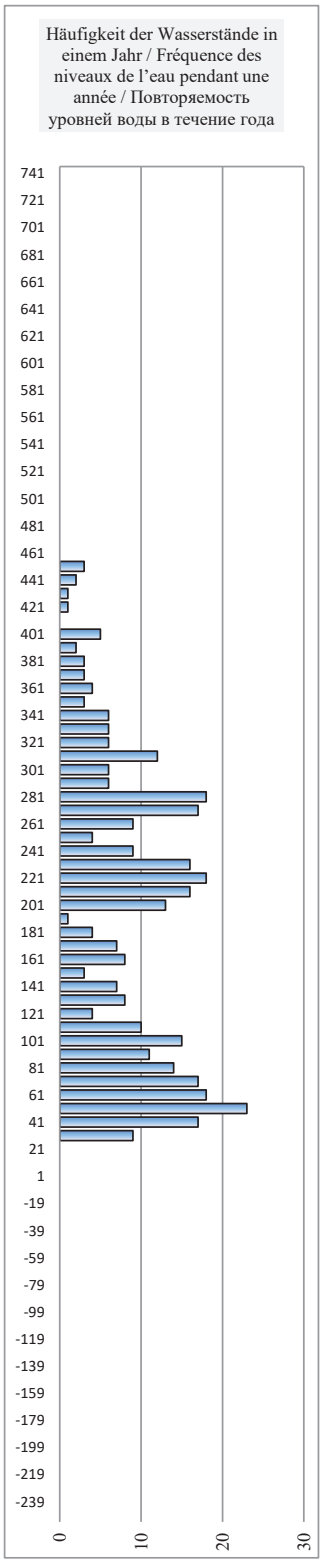

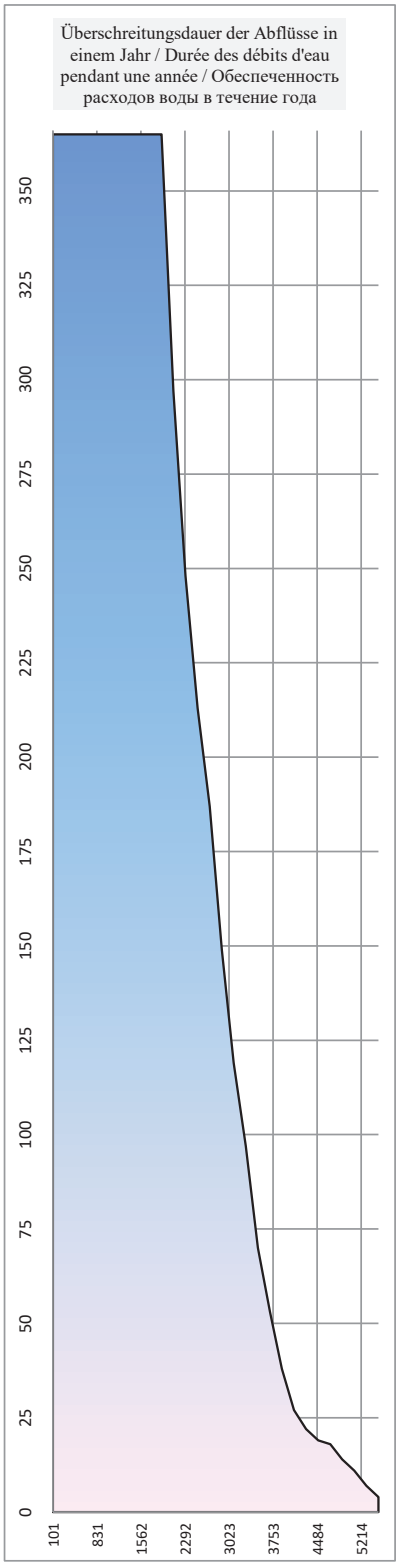

Serbien / Serbie / Сербия

Hydrologische Messstelle Station hydrométrique Водомерный пост	**SLANKAMEN** **СЛАНКАМЕН**	Beginn der Messungen / Année de construction / Год основания		*1888*		
		Entfernung von Sulina / Distance de Sulina / Расстояние от Сулины km км		1 216,020		
		Absoluter Nullpunkt / Cote du «0» absolu / Абсолютная отметка «0» m м		A	69,68	
Fläche des Einzugsgebiets / Superficie du bassin hydrographique / Площадь водосборного бассейна km^2 $км^2$	254 961	Höhe d. RNW-HSW / Cote de l'ENR-HNN / Отметка НСРУ-ВСУ cm см	**117**	*1981-2010*	**623**	

Hauptwerte der Wasserstände / Niveaux d'eau caractéristiques / Характерные уровни воды cm см				**Hauptwerte der Abflüsse / Débits d'eau caractéristiques / Характерные расходы воды m^3/s $м^3/с$**		
773	**660**	**794**	Maximum / Наивысший (MAX)			
06.04.1940	13.04.2000	15.04.2006				
-65	**89**	**65**	Minimum / Наинизший (MIN)			
13.11.1947	01.10.1992	02.09.2003				
	306	**308**	Mittel / Moyenne / Средний (AVE)			
... - 1990	*1991 - 2000*	*2001 - 2010*	berücksichtigter Zeitraum / Période de calcul / Период наблюдений	*... - 1990*	*1991 - 2000*	*2001 - 2010*

I	II	III	IV	V	VI	VII	VIII	IX	X	XI	XII	Datum Date Дата	I	II	III	IV	V	VI	VII	VIII	IX	X	XI	XII
258	408	340	302	244	475	279	128	110	140	206	222	**1**												
246	399	358	321	250	480	269	137	107	142	200	205	**2**												
239	396	372	330	259	475	255	145	100	138	184	185	**3**												
232	394	378	352	268	465	246	147	92	132	176	185	**4**												
217	394	387	378	277	439	235	148	90	128	174	195	**5**												
212	393	396	392	277	407	227	149	90	125	168	228	**6**												
214	386	414	396	279	375	204	149	94	115	162	270	**7**												
224	376	429	397	294	343	196	149	100	115	150	286	**8**												
245	367	432	395	316	312	187	149	108	105	143	277	**9**												
264	359	429	388	337	292	183	147	125	93	139	256	**10**												
278	351	417	378	341	284	183	142	142	100	133	235	**11**												
290	341	401	367	349	279	178	134	147	115	125	215	**12**												
304	331	384	352	352	276	178	127	147	130	122	197	**13**												
331	321	371	338	345	278	178	118	145	168	119	186	**14**												
357	314	363	333	333	282	174	113	140	198	115	168	**15**												
380	310	360	333	320	279	160	110	132	215	112	160	**16**												
398	306	356	335	308	272	154	110	129	218	110	150	**17**												
409	301	343	338	294	264	152	112	112	220	112	150	**18**												
412	296	330	338	290	259	138	105	108	230	111	147	**19**												
410	289	318	336	304	258	138	105	106	250	110	142	**20**												
404	284	306	333	303	256	135	116	109	263	114	142	**21**												
407	283	297	331	295	257	132	126	109	274	120	142	**22**												
429	284	291	335	290	257	130	138	114	279	125	138	**23**												
433	279	286	336	294	254	125	152	106	282	130	135	**24**												
436	278	280	323	318	252	125	159	100	284	155	135	**25**												
437	281	275	302	348	254	125	162	98	284	185	135	**26**												
439	292	272	282	374	259	125	156	98	273	235	135	**27**												
439	314	274	267	398	269	125	146	105	268	260	128	**28**												
434		274	255	422	278	127	134	122	254	260	122	**29**												
427		282	247	443	280	128	120	134	238	242	116	**30**												
420		291		462		126	114		216		114	**31**												
I	**II**	**III**	**IV**	**V**	**VI**	**VII**	**VIII**	**IX**	**X**	**XI**	**XII**		**I**	**II**	**III**	**IV**	**V**	**VI**	**VII**	**VIII**	**IX**	**X**	**XI**	**XII**
440	410	432	397	466	480	279	162	147	284	260	286	MAX												
343	333	345	337	322	314	172	134	114	193	157	177	AVE												
212	278	272	245	243	252	125	105	90	93	110	114	MIN												
MIN	90	90	5.9.15	AVE	244	158	3.6.15	MAX	480	480		**2015**	MIN				AVE				MAX			

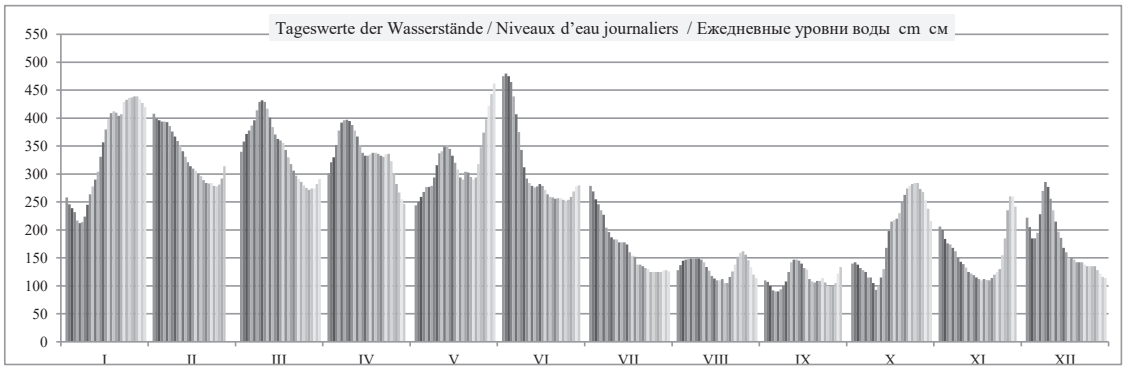

	HSW ВСУ	I	II	III	IV	V	VI	VII	VIII	IX	X	XI	XII	2015
Tage mit Überschreitung des HSW / Jours où le HNN (HSW) a été dépassé / Дни, когда был превышен ВСУ (HSW)		0	0	0	0	0	0	0	0	0	0	0	0	**0**
Tage mit Unterschreitung des RNW / Jours où l'ENR n'a pas été atteint / Дни, когда не был достигнут НСРУ		0	0	0	0	0	0	0	8	20	6	7	2	**43**
Tage mit Überschreitung des HSW / Jours où le HNN a été dépassé / Дни, когда был превышен ВСУ (HNN)		0	0	0	0	0	0	0	0	0	0	0	0	**0**

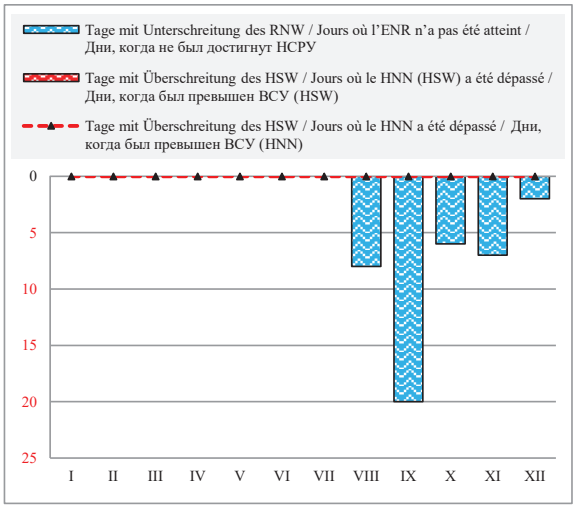

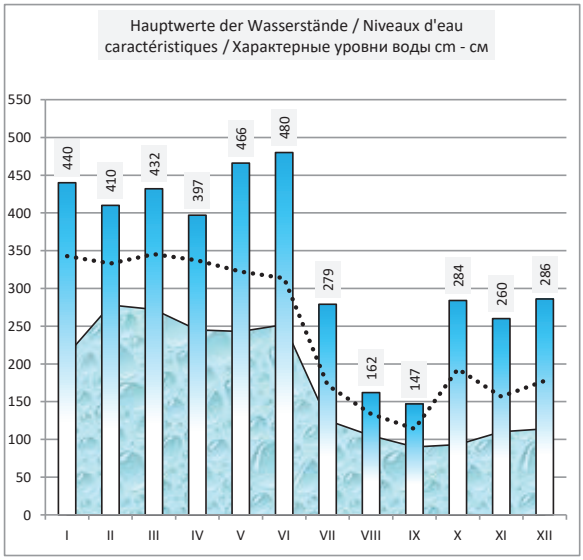

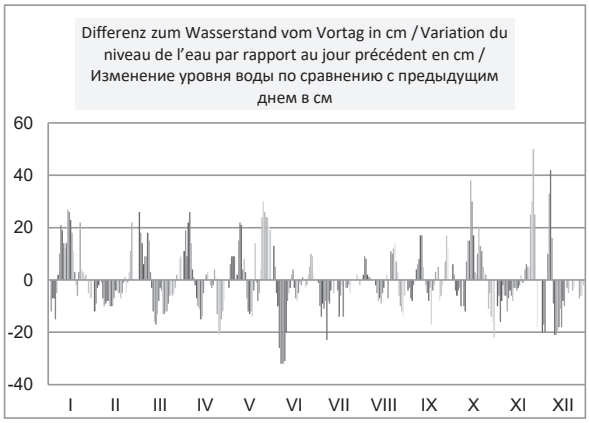

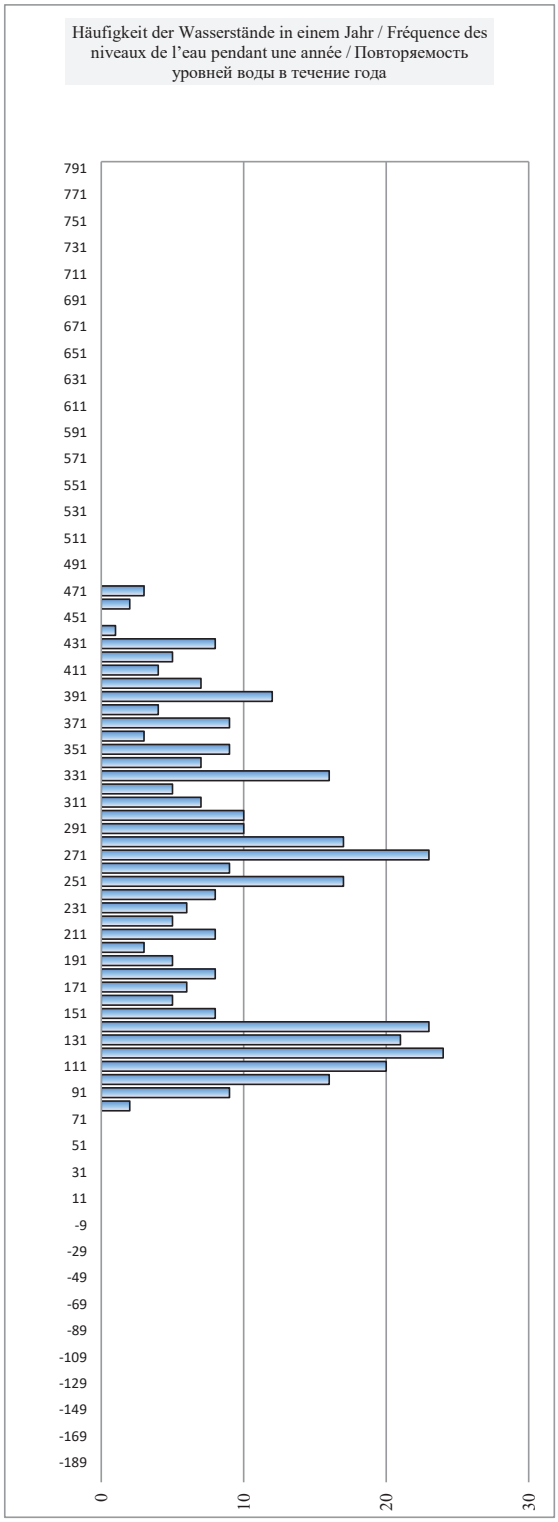

Serbien / Serbie / Сербия

Hydrologische Messstelle Station hydrométrique Водомерный пост	**ZEMUN** **ЗЕМУН**		Beginn der Messungen / Année de construction / Год основания		*1870*	
			Entfernung von Sulina / Distance de Sulina / Расстояние от Сулины km км		1 173,310	
			Absoluter Nullpunkt / Cote du «0» absolu / Абсолютная отметка «0» m м	A	67,87	
Fläche des Einzugsgebiets / Superficie du bassin hydrographique / Площадь водосборного бассейна km^2 $км^2$		412 762	Höhe d. RNW-HSW / Cote de l'ENR-HNN / Отметка НСРУ-ВСУ cm см	**213**	*1981-2010*	**632**

Hauptwerte der Wasserstände / Niveaux d'eau caractéristiques / Характерные уровни воды cm см				**Hauptwerte der Abflüsse / Débits d'eau caractéristiques / Характерные расходы воды m^3/s $м^3/с$**		
757	**644**	**783**	Maximum / Наивысший (MAX)	**13378**		
26.03.1981	12.04.2000	16.04.2006		01.01.1940		
-107	**113**	**173**	Minimum / Наинизший (MIN)	**1273**		
24.10.1947	28.12.2000	01.09.2003		01.01.1954		
280	**344**	**338**	Mittel / Moyenne / Средний (AVE)			
... - 1990	*1991 - 2000*	*2001 - 2010*	berücksichtigter Zeitraum / Période de calcul / Период наблюдений	*... - 1990*	*1991 - 2000*	*2001 - 2010*

I	II	III	IV	V	VI	VII	VIII	IX	X	XI	XII	Datum **Date** Дата	I	II	III	IV	V	VI	VII	VIII	IX	X	XI	XII
317	466	404	389	276	467	319	212	199	224	295	283	**1**												
306	462	418	408	279	468	315	222	199	228	284	271	**2**												
304	459	428	419	290	465	307	218	194	226	268	262	**3**												
296	460	439	431	304	450	296	216	197	223	261	262	**4**												
289	458	449	439	308	425	288	221	198	218	259	266	**5**												
288	460	462	442	305	396	280	226	199	213	253	281	**6**												
288	449	483	443	302	360	268	226	199	207	246	306	**7**												
292	441	496	444	303	320	259	225	198	202	236	316	**8**												
297	435	497	446	312	287	250	222	201	188	234	315	**9**												
311	429	491	445	326	272	249	219	210	189	229	300	**10**												
328	423	481	436	334	264	251	216	219	198	222	286	**11**												
344	415	470	420	337	261	247	214	221	196	217	272	**12**												
354	406	459	408	334	265	245	208	223	217	213	260	**13**												
367	396	450	399	325	276	242	204	224	249	216	249	**14**												
382	391	446	394	313	289	237	205	220	271	212	238	**15**												
394	389	446	391	300	293	233	202	216	286	208	234	**16**												
407	386	438	386	290	303	230	203	209	291	210	233	**17**												
415	376	426	385	286	305	227	203	204	300	209	233	**18**												
423	368	412	384	284	302	224	197	200	316	209	231	**19**												
431	361	400	383	287	299	221	207	198	325	210	229	**20**												
450	360	389	378	287	298	217	208	199	334	211	228	**21**												
467	361	379	374	283	303	218	213	203	343	214	221	**22**												
478	359	371	372	284	303	218	218	205	348	214	221	**23**												
480	356	365	370	285	297	212	225	201	350	218	221	**24**												
485	355	354	359	302	291	214	228	196	353	236	221	**25**												
486	357	350	338	331	291	212	225	196	354	268	223	**26**												
486	373	347	317	367	295	215	229	196	349	293	223	**27**												
483	389	349	298	399	305	213	225	201	341	308	215	**28**												
480		353	283	425	315	214	220	211	335	309	209	**29**												
479		368	276	445	318	212	214	218	316	300	209	**30**												
473		376		459		209	208		302		208	**31**												
I	**II**	**III**	**IV**	**V**	**VI**	**VII**	**VIII**	**IX**	**X**	**XI**	**XII**		**I**	**II**	**III**	**IV**	**V**	**VI**	**VII**	**VIII**	**IX**	**X**	**XI**	**XII**
487	469	499	447	464	469	321	232	227	355	312	320	MAX												
390	405	419	389	321	326	243	215	205	274	242	249	AVE												
285	353	345	275	274	260	206	195	191	184	203	201	MIN												
MIN	188	184	10.10.15	AVE	306	238	9.3.15	MAX	497	499	**2015**		MIN				AVE				MAX		

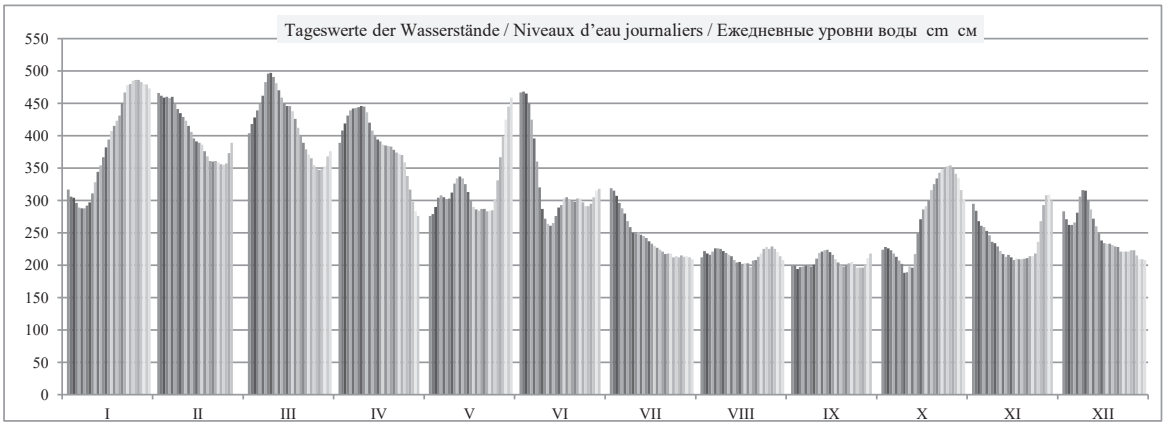

	HSW ВСУ	I	II	III	IV	V	VI	VII	VIII	IX	X	XI	XII	2015
Tage mit Überschreitung des HSW / Jours où le HNN (HSW) a été dépassé / Дни, когда был превышен ВСУ (HSW)		0	0	0	0	0	0	0	0	0	0	0	0	**0**
Tage mit Unterschreitung des RNW / Jours où l'ENR n'a pas été atteint / Дни, когда не был достигнут НСРУ		0	0	0	0	0	0	4	11	23	6	7	3	**54**
Tage mit Überschreitung des HSW / Jours où le HNN a été dépassé / Дни, когда был превышен ВСУ (HNN)		0	0	0	0	0	0	0	0	0	0	0	0	**0**

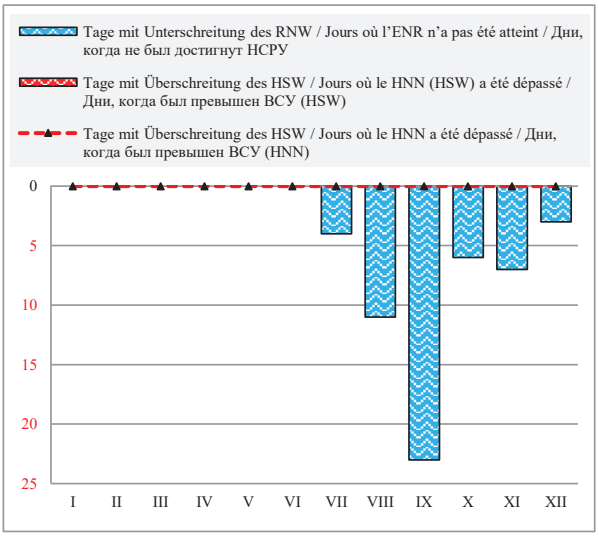

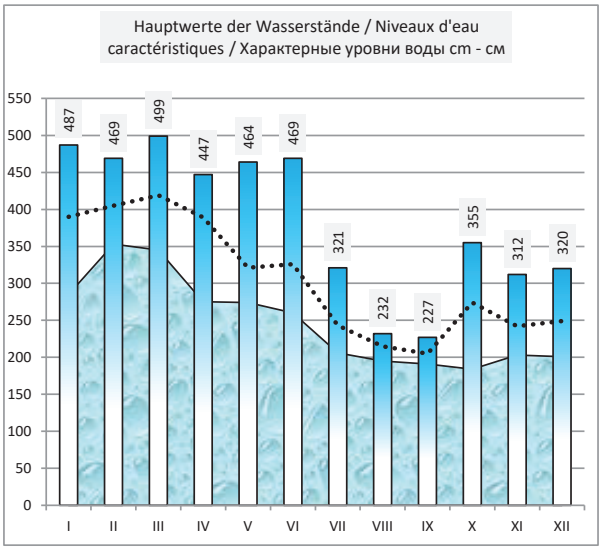

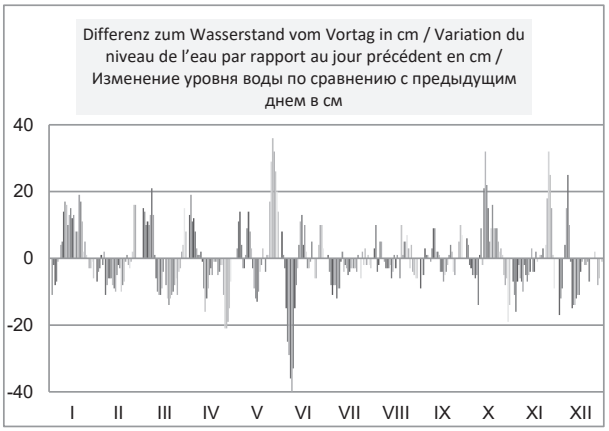

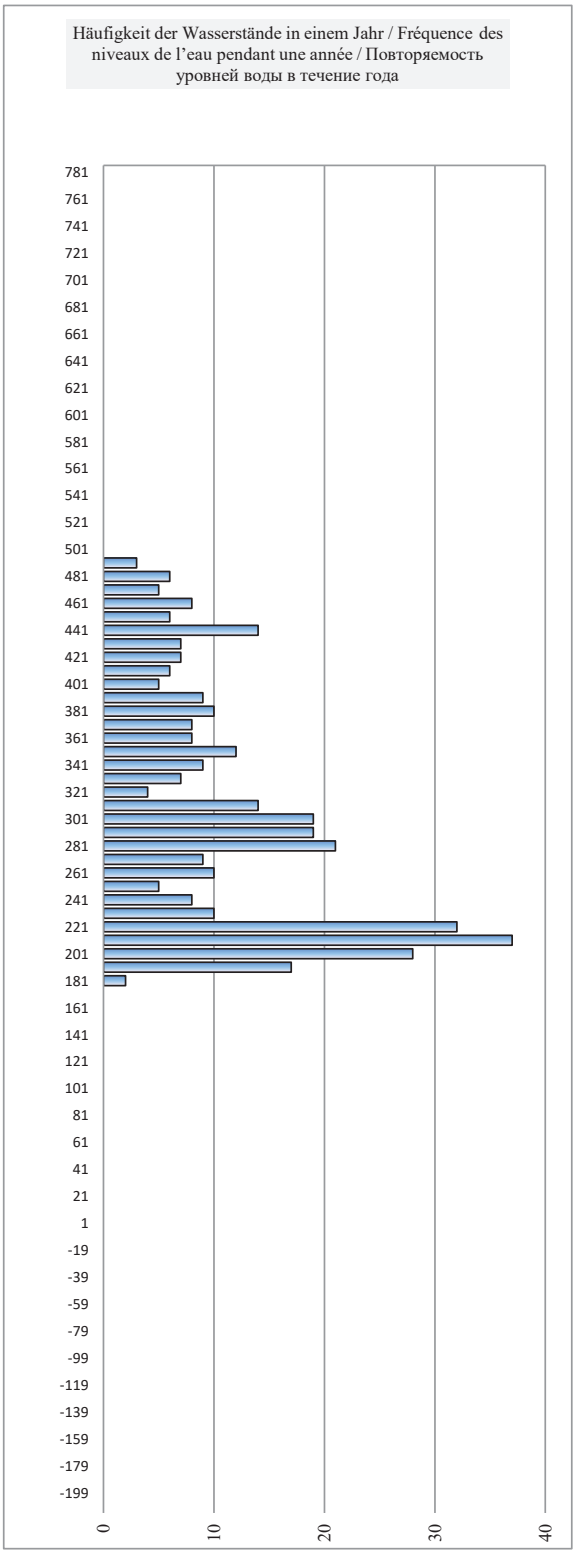

Serbien / Serbie / Сербия

Hydrologische Messstelle Station hydrométrique Водомерный пост	**PANCEVO** **ПАНЧЕВО**		Beginn der Messungen / Année de construction / Год основания		*1870*	
			Entfernung von Sulina / Distance de Sulina / Расстояние от Сулины km км		1 154,540	
			Absoluter Nullpunkt / Cote du «0» absolu / Абсолютная отметка «0» m м	A	67,33	
Fläche des Einzugsgebiets / Superficie du bassin hydrographique / Площадь водосборного бассейна km^2 $км^2$		525 009	Höhe d. RNW-HSW / Cote de l'ENR-HNN / Отметка НСРУ-ВСУ cm см	**252**	*1981-2010*	**622**

Hauptwerte der Wasserstände / Niveaux d'eau caractéristiques / Характерные уровни воды cm см				**Hauptwerte der Abflüsse / Débits d'eau caractéristiques / Характерные расходы воды m^3/s $м^3/с$**		
759	**629**	**777**	Maximum / Наивысший (MAX)			
26.03.1981	13.04.2000	16.04.2006				
-130	**112**	**215**	Minimum / Наинизший (MIN)			
25.10.1947	28.12.2000	06.10.2006				
273	**359**	**370**	Mittel / Moyenne / Средний (AVE)			
... - 1990	*1992 - 2000*	*2001 - 2010*	berücksichtigter Zeitraum / Période de calcul / Период наблюдений	*... - 1990*	*1991 - 2000*	*2001 - 2010*

I	II	III	IV	V	VI	VII	VIII	IX	X	XI	XII	Datum Date Дата	I	II	III	IV	V	VI	VII	VIII	IX	X	XI	XII
329	470	410	401	280	454	332	248	236	260	318	305	**1**												
320	466	421	419	284	456	331	256	236	263	308	295	**2**												
320	463	430	429	297	454	325	251	232	262	293	289	**3**												
312	464	441	439	311	441	316	250	235	259	288	288	**4**												
307	462	451	443	313	417	309	256	237	254	287	290	**5**												
307	462	464	443	310	389	301	260	239	250	281	301	**6**												
307	453	484	443	306	352	291	260	239	244	275	323	**7**												
309	445	497	445	305	311	282	258	238	236	266	332	**8**												
310	441	498	450	312	278	275	256	239	216	266	333	**9**												
321	437	491	450	325	266	275	253	246	222	261	320	**10**												
339	431	483	442	333	260	278	250	254	233	255	308	**11**												
357	425	474	427	335	260	275	248	255	231	251	296	**12**												
365	415	465	417	329	268	273	243	257	250	247	286	**13**												
373	406	456	409	319	284	270	240	258	277	253	276	**14**												
383	401	454	404	306	300	265	242	254	295	248	266	**15**												
393	400	455	400	292	306	263	239	251	307	244	263	**16**												
404	396	447	394	286	320	259	240	244	312	247	263	**17**												
412	388	435	392	285	324	258	241	240	322	246	264	**18**												
422	379	423	390	284	320	257	236	238	337	247	263	**19**												
432	372	412	389	286	317	253	245	236	344	247	261	**20**												
451	373	402	383	285	317	250	246	237	351	247	260	**21**												
467	374	392	377	283	323	250	250	242	358	250	253	**22**												
478	372	385	374	285	322	250	254	242	363	249	254	**23**												
482	369	377	372	287	316	245	260	239	365	252	254	**24**												
487	369	365	361	302	309	248	261	236	368	266	255	**25**												
488	370	362	340	328	309	248	258	236	369	293	256	**26**												
488	384	361	320	361	312	251	263	236	364	315	257	**27**												
484	398	363	301	390	321	249	260	241	357	327	249	**28**												
480		365	286	415	330	249	256	249	351	330	243	**29**												
480		379	279	433	332	248	251	255	334	319	245	**30**												
475		387		447		244	245		323		243	**31**												
I	**II**	**III**	**IV**	**V**	**VI**	**VII**	**VIII**	**IX**	**X**	**XI**	**XII**		**I**	**II**	**III**	**IV**	**V**	**VI**	**VII**	**VIII**	**IX**	**X**	**XI**	**XII**
488	472	499	451	452	457	334	266	261	371	333	336	MAX												
396	414	427	394	320	332	272	251	243	299	273	277	AVE												
304	367	358	279	279	258	242	234	230	213	238	236	MIN												
MIN	216	213	9.10.15	AVE	324	269	8.3.15	MAX	498	499		**2015**	MIN				AVE				MAX		

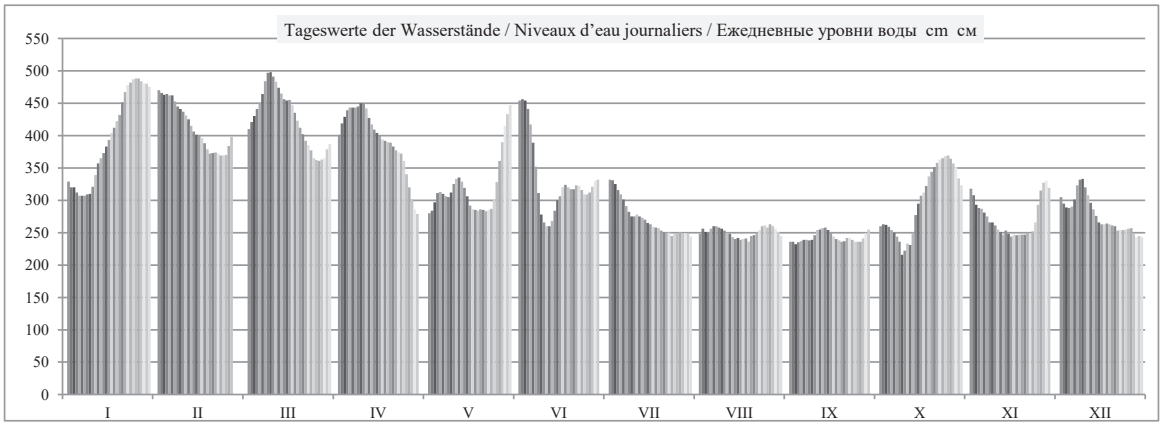

	HSW ВСУ	I	II	III	IV	V	VI	VII	VIII	IX	X	XI	XII	2015
Tage mit Überschreitung des HSW / Jours où le HNN (HSW) a été dépassé / Дни, когда был превышен ВСУ (HSW)		0	0	0	0	0	0	0	0	0	0	0	0	**0**
Tage mit Unterschreitung des RNW / Jours où l'ENR n'a pas été atteint / Дни, когда не был достигнут НСРУ		0	0	0	0	0	0	11	17	24	8	11	4	**75**
Tage mit Überschreitung des HSW / Jours où le HNN a été dépassé / Дни, когда был превышен ВСУ (HNN)		0	0	0	0	0	0	0	0	0	0	0	0	**0**

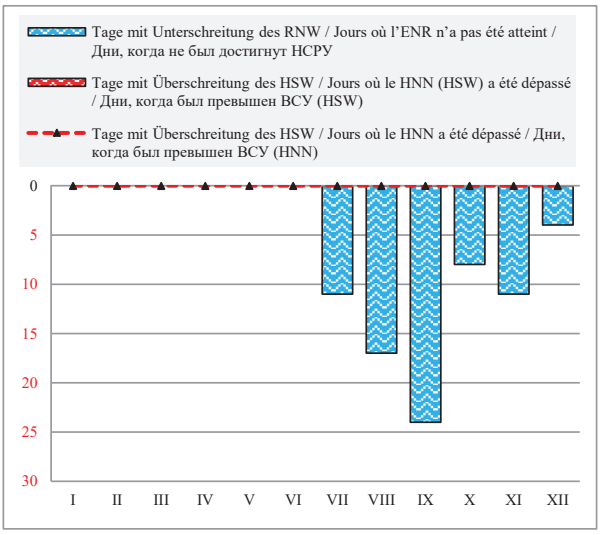

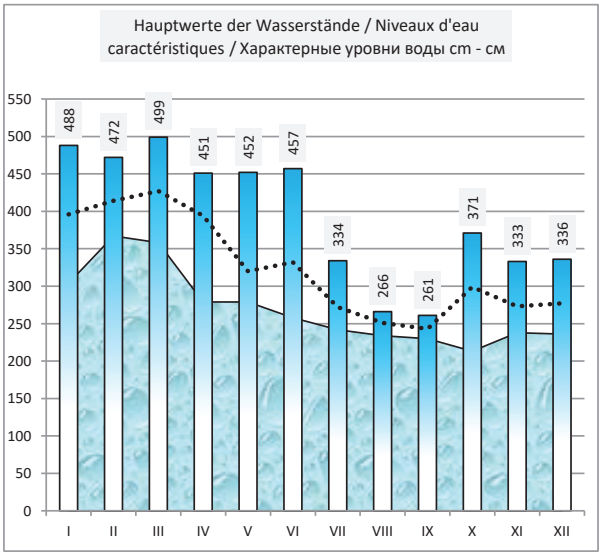

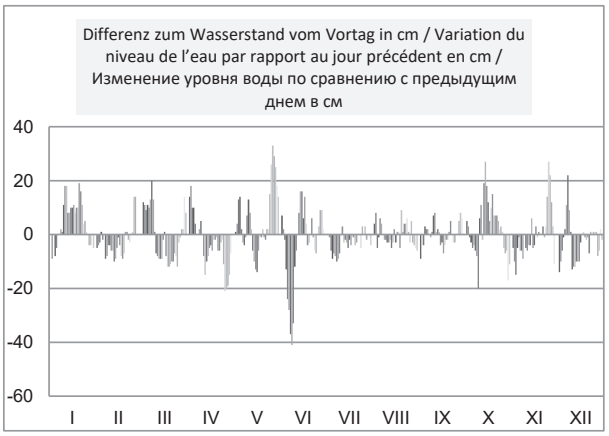

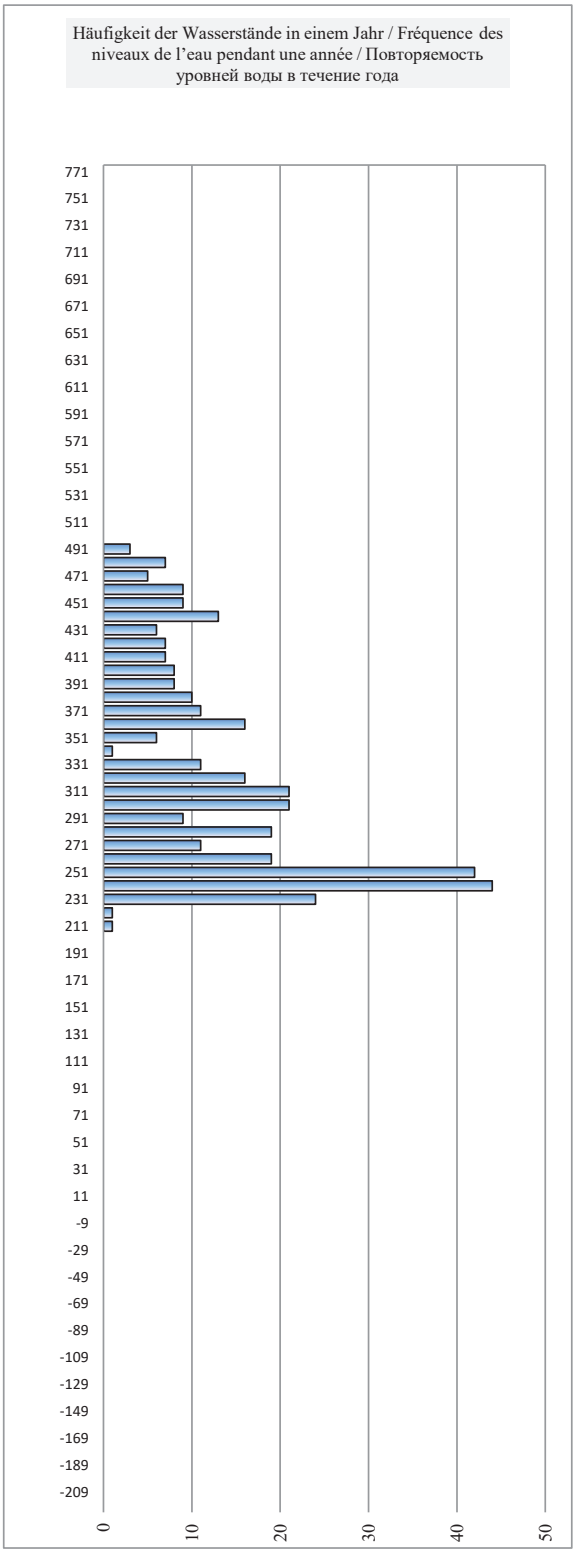

Serbien / Serbie / Сербия

Hydrologische Messstelle Station hydrométrique Водомерный пост	**SMEDEREVO** **СМЕДЕРЕВО**	Beginn der Messungen / Année de construction / Год основания		*1920*	
		Entfernung von Sulina / Distance de Sulina / Расстояние от Сулины km км		1 116,230	
		Absoluter Nullpunkt / Cote du «0» absolu / Абсолютная отметка «0» m м		A	65,36
Fläche des Einzugsgebiets / Superficie du bassin hydrographique / Площадь водосборного бассейна km^2 $км^2$	525 820	Höhe d. RNW-HSW / Cote de l'ENR-HNN / Отметка НСРУ-ВСУ cm см	**439**	*1981-2010*	**680**

Hauptwerte der Wasserstände / Niveaux d'eau caractéristiques / Характерные уровни воды cm см				**Hauptwerte der Abflüsse / Débits d'eau caractéristiques / Характерные расходы воды m^3/s $м^3/с$**		
804	**690**	**845**	Maximum / Наивысший (MAX)	**14100**	**11600**	**14820**
26.03.1981	13.04.2000	16.04.2006		18.04.1962	16.03.1999	16.04.2006
166	**238**	**378**	Minimum / Наинизший (MIN)	**1605**	**1741**	**1402**
25.11.1986	27.12.2000	01.01.2001		24.11.1983	03.10.1994	01.09.2003
372	**499**	**514**	Mittel / Moyenne / Средний (AVE)	**5305**	**5100**	**5282**
... - 1990	*1991 - 2000*	*2001 - 2010*	berücksichtigter Zeitraum / Période de calcul / Период наблюдений	*... - 1990*	*1991 - 2000*	*2001 - 2010*

I	II	III	IV	V	VI	VII	VIII	IX	X	XI	XII	Datum Date Дата	I	II	III	IV	V	VI	VII	VIII	IX	X	XI	XII
479	587	534	544	414	530	484	434	426	441	480	469	**1**	4930	7670	6720	5900	5020	8600	4850	2980	2740	3350	4290	4090
472	585	540	556	416	532	486	438	426	444	470	462	**2**	4730	7540	7010	6330	5110	8640	4640	3000	2740	3360	4190	3850
478	581	546	563	432	531	487	430	422	443	459	459	**3**	4440	7520	7220	6570	5120	8550	4310	2960	2780	3360	3900	3610
470	583	555	569	446	523	480	429	425	450	456	458	**4**	4390	7480	7400	6830	5300	8270	4090	2950	2800	3400	3710	3620
469	581	564	563	443	504	477	437	428	442	457	455	**5**	4140	7500	7550	7230	5450	7840	3850	3000	2730	3350	3570	3900
470	581	574	557	437	480	470	441	430	440	452	459	**6**	4060	7510	7810	7440	5490	7360	3720	3020	2690	3340	3460	4290
469	568	595	556	431	448	464	438	430	448	448	474	**7**	4130	7520	8030	7450	5510	6780	3470	3010	2610	3390	3390	4820
467	562	607	563	425	411	456	437	428	420	441	481	**8**	4360	7380	8220	7320	5620	6160	3420	3000	2640	3210	3350	4980
464	563	606	575	430	389	450	435	429	406	445	486	**9**	4560	7150	8290	7100	5770	5530	3380	2980	2830	3120	3290	4790
472	563	598	579	443	386	452	432	433	414	440	477	**10**	4800	6930	8250	6970	5930	5210	3390	2970	3060	3170	3160	4510
492	563	594	571	451	386	455	430	438	421	437	471	**11**	4850	6680	8020	6890	6030	5000	3410	2940	3200	3220	3050	4130
510	558	592	556	449	392	453	429	436	416	433	463	**12**	4980	6530	7690	6700	6130	4850	3400	2870	3130	3180	3020	3830
513	548	585	552	442	405	451	424	441	435	432	457	**13**	5340	6450	7500	6370	6110	4780	3390	2790	3040	3300	2990	3540
510	540	577	547	433	427	449	423	442	453	440	447	**14**	5860	6290	7360	6150	5970	4740	3370	2740	2970	3430	2900	3410
507	538	581	544	420	445	444	426	437	464	433	440	**15**	6410	6160	7080	6060	5810	4810	3340	2730	2920	3690	2860	3340
509	539	590	536	408	456	443	429	435	469	431	440	**16**	6760	6030	6750	6140	5620	4700	3200	2660	2810	4210	2850	3330
516	534	585	528	406	477	439	434	430	468	435	440	**17**	7020	6010	6540	6170	5410	4490	3100	2640	2690	4550	2860	3340
524	527	573	524	411	483	439	434	427	478	433	443	**18**	7130	5900	6440	6220	5270	4450	3010	2600	2700	4610	2830	3250
537	518	565	520	413	478	440	429	426	490	434	442	**19**	7140	5820	6180	6240	5170	4490	3020	2600	2710	4860	2830	3200
549	513	554	519	415	477	435	437	424	492	435	441	**20**	7190	5690	5990	6270	5220	4340	2990	2650	2750	5160	2810	3120
567	519	548	510	412	480	434	436	429	495	434	438	**21**	7450	5470	5730	6290	5260	4190	2980	2700	2730	5370	2830	3100
581	520	540	501	411	487	434	439	436	498	437	431	**22**	7740	5450	5560	6350	5190	4170	2980	2810	2710	5630	2890	3060
589	518	536	495	414	484	434	442	436	503	435	432	**23**	7960	5440	5320	6400	5190	4230	2980	2950	2660	5670	2920	3070
595	518	529	493	418	477	430	447	434	504	436	433	**24**	7940	5310	5260	6370	5160	4240	2950	3070	2610	5700	3130	3070
601	517	516	482	429	471	433	444	431	509	443	434	**25**	7990	5340	5180	6250	5450	4190	2970	3170	2560	5690	3360	3080
600	516	514	464	444	469	433	443	432	508	462	436	**26**	8040	5440	5060	5940	6020	4250	2970	3150	2520	5730	3720	3090
598	526	518	446	463	471	435	449	432	504	475	438	**27**	8080	5780	4880	5660	6760	4320	2990	3090	2540	5640	4320	3100
593	530	516	427	477	476	434	446	432	499	481	429	**28**	8120	6280	5030	5430	7440	4610	2980	3000	2610	5500	4740	3050
589		513	413	494	483	435	443	440	499	484	424	**29**	8070		5310	5230	7940	4760	2980	2840	2770	5230	4770	3020
592		525	410	510	485	434	439	440	486	475	427	**30**	7950		5550	5090	8280	4820	2980	2770	3000	4880	4580	3040
588		532		521		430	434		482		426	**31**	7880		5650		8520		2950	2700		4500		3030
I	**II**	**III**	**IV**	**V**	**VI**	**VII**	**VIII**	**IX**	**X**	**XI**	**XII**		**I**	**II**	**III**	**IV**	**V**	**VI**	**VII**	**VIII**	**IX**	**X**	**XI**	**XII**
602	588	608	581	525	533	492	455	447	513	492	492	MAX	8120	7670	8290	7450	8520	8640	4850	3170	3200	5730	6050	4980
528	546	558	522	437	465	449	436	432	465	448	449	AVE	6272	6438	6599	6379	5880	5456	3357	2882	2775	4284	3519	3563
455	506	509	408	402	382	423	415	415	403	423	414	MIN	4060	5310	4880	5090	5020	4170	2950	2600	2520	3120	2810	3000
MIN	386	382	10.6.15	AVE	478	447	8.3.15	MAX	607	608		**2015**		MIN	2520	2520	26.9.15	AVE	4764		2.6.15	MAX	8640	8640

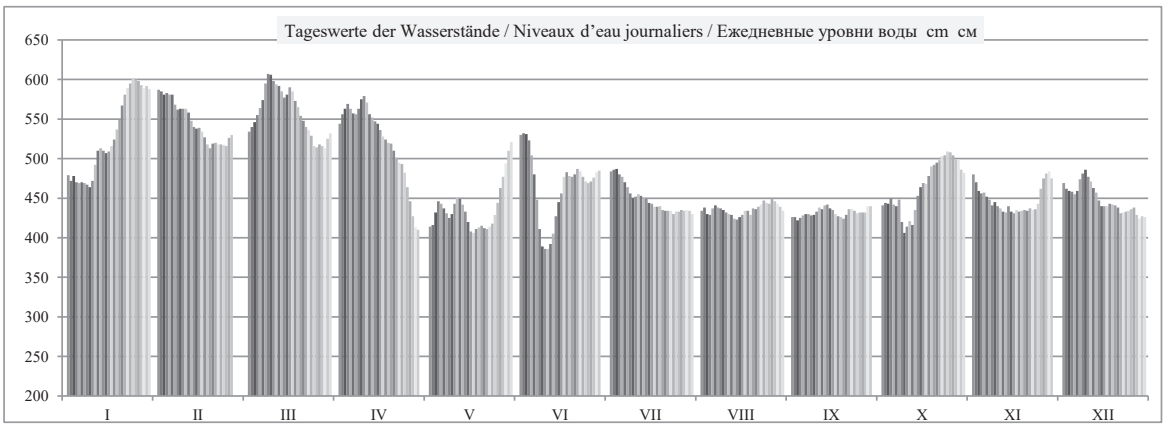

	HSW BCУ	I	II	III	IV	V	VI	VII	VIII	IX	X	XI	XII	2015
Tage mit Überschreitung des HSW / Jours où le HNN (HSW) a été dépassé / Дни, когда был превышен ВСУ (HSW)		0	0	0	0	0	0	0	0	0	0	0	0	**0**
Tage mit Unterschreitung des RNW / Jours où l'ENR n'a pas été atteint / Дни, когда не был достигнут НСРУ		0	0	0	3	19	7	12	21	26	6	13	11	**118**
Tage mit Überschreitung des HSW / Jours où le HNN a été dépassé / Дни, когда был превышен ВСУ (HNN)		0	0	0	0	0	0	0	0	0	0	0	0	**0**

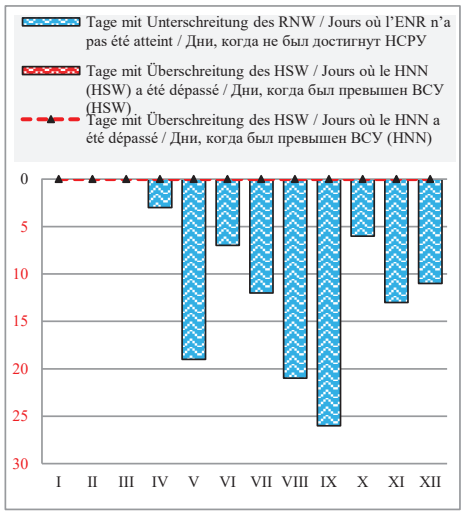

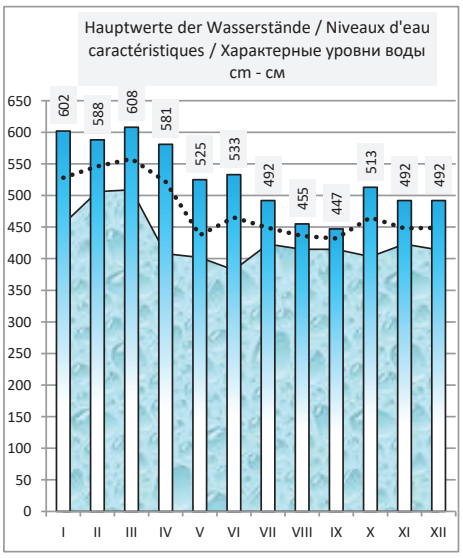

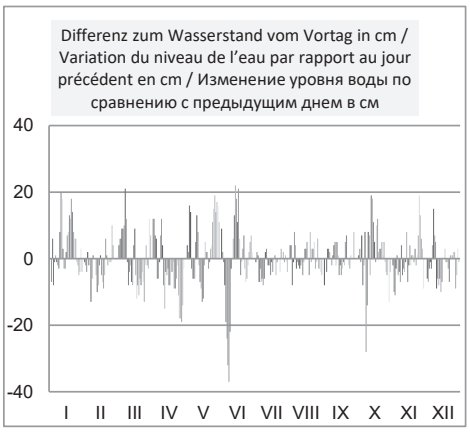

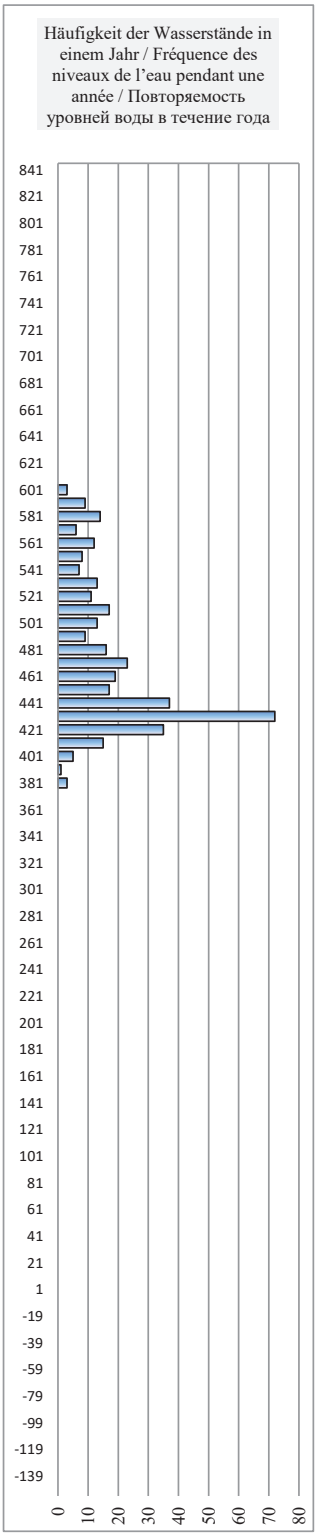

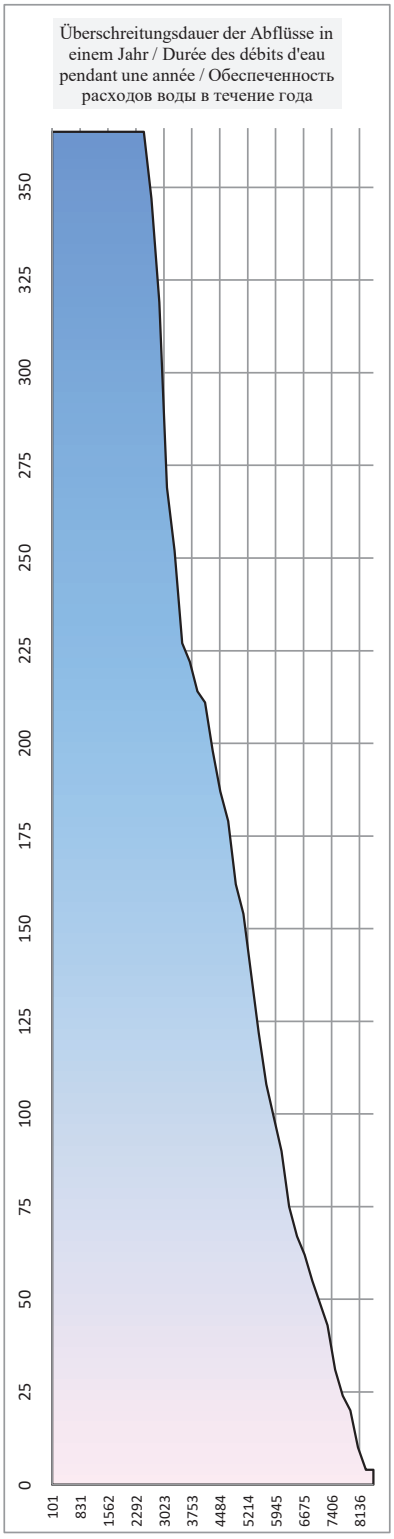

Serbien / Serbie / Сербия

Hydrologische Messstelle Station hydrométrique Водомерный пост	**VELIKO GRADISTE** **ВЕЛИКО ГРАДИШТЕ**	Beginn der Messungen / Année de construction / Год основания	*1925*		
		Entfernung von Sulina / Distance de Sulina / Расстояние от Сулины km км	1 059,800		
		Absoluter Nullpunkt / Cote du «0» absolu / Абсолютная отметка «0» m м	A	62,17	
Fläche des Einzugsgebiets / Superficie du bassin hydrographique / Площадь водосборного бассейна km^2 $км^2$	570 375	Höhe d. RNW-HSW / Cote de l'ENR-HNN / Отметка НСРУ-ВСУ cm см		*1981-2010*	

Hauptwerte der Wasserstände / Niveaux d'eau caractéristiques / Характерные уровни воды cm см				**Hauptwerte der Abflüsse / Débits d'eau caractéristiques / Характерные расходы воды m^3/s $м^3/с$**		
915	**820**	**960**	Maximum / Наивысший (MAX)	**14350**		
27.03.1981	27.06.1999	15.04.2006		29.05.1970		
28	**440**	**670**	Minimum / Наинизший (MIN)	**1880**		
25.10.1947	26.12.2000	01.01.2001		14.10.1961		
447	**759**	**763**	Mittel / Moyenne / Средний (AVE)	**5886**		
... - 1990	*1991 - 2000*	*2001 - 2010*	berücksichtigter Zeitraum / Période de calcul / Период наблюдений	*... - 1990*	*1991 - 2000*	*2001 - 2010*

I	II	III	IV	V	VI	VII	VIII	IX	X	XI	XII	Datum Date Дата	I	II	III	IV	V	VI	VII	VIII	IX	X	XI	XII
762	787	755	763	640	670	750	742	737	753	752	747	**1**												
765	784	745	774	640	670	762	740	740	750	754	755	**2**												
757	785	745	765	660	665	763	740	737	750	747	750	**3**												
743	778	753	775	674	670	760	742	743	756	744	753	**4**												
745	775	757	753	680	658	760	753	745	747	752	750	**5**												
748	770	765	735	660	640	758	755	745	745	746	745	**6**												
743	772	784	733	650	610	766	750	742	740	745	752	**7**												
749	765	787	747	640	595	750	747	742	742	738	750	**8**												
735	768	780	772	640	590	750	742	743	720	745	748	**9**												
732	765	775	785	645	588	750	740	750	720	745	750	**10**												
752	778	774	780	655	595	757	740	748	725	743	757	**11**												
770	784	785	764	650	625	747	745	740	728	740	760	**12**												
763	775	780	774	640	650	750	745	740	738	740	750	**13**												
740	767	770	772	629	677	760	742	744	742	750	745	**14**												
725	765	783	770	618	710	745	740	740	745	737	747	**15**												
720	773	795	760	608	720	747	738	743	742	743	744	**16**												
720	764	788	745	615	755	740	742	741	748	747	747	**17**												
720	765	777	743	630	760	745	745	745	756	750	748	**18**												
743	757	775	740	638	750	747	738	742	770	750	750	**19**												
762	755	766	735	635	750	740	745	733	765	747	753	**20**												
772	762	766	730	630	755	745	745	740	770	745	745	**21**												
765	765	760	730	638	770	747	743	740	763	750	744	**22**												
785	760	763	720	647	765	743	747	738	777	742	746	**23**												
797	767	753	720	650	760	735	750	742	763	740	745	**24**												
800	767	740	705	650	755	740	750	740	770	743	747	**25**												
795	764	743	690	660	750	742	747	740	764	757	744	**26**												
790	765	755	665	650	755	750	753	742	760	759	745	**27**												
790	753	743	644	640	748	745	747	748	750	765	742	**28**												
780		730	635	645	755	743	747	752	760	763	745	**29**												
783		738	630	650	757	750	747	755	750	753	742	**30**												
785		745		660		742	744		750		740	**31**												
I	**II**	**III**	**IV**	**V**	**VI**	**VII**	**VIII**	**IX**	**X**	**XI**	**XII**		**I**	**II**	**III**	**IV**	**V**	**VI**	**VII**	**VIII**	**IX**	**X**	**XI**	**XII**
800	787	795	785	680	770	766	755	755	777	765	760	MAX												
759	769	764	735	644	697	749	745	743	750	748	748	AVE												
720	753	730	630	608	588	735	738	726	720	737	740	MIN												
MIN	588	588	10.6.15	AVE	737	747	25.1.15	MAX	800	800		**2015**	MIN				AVE				MAX			

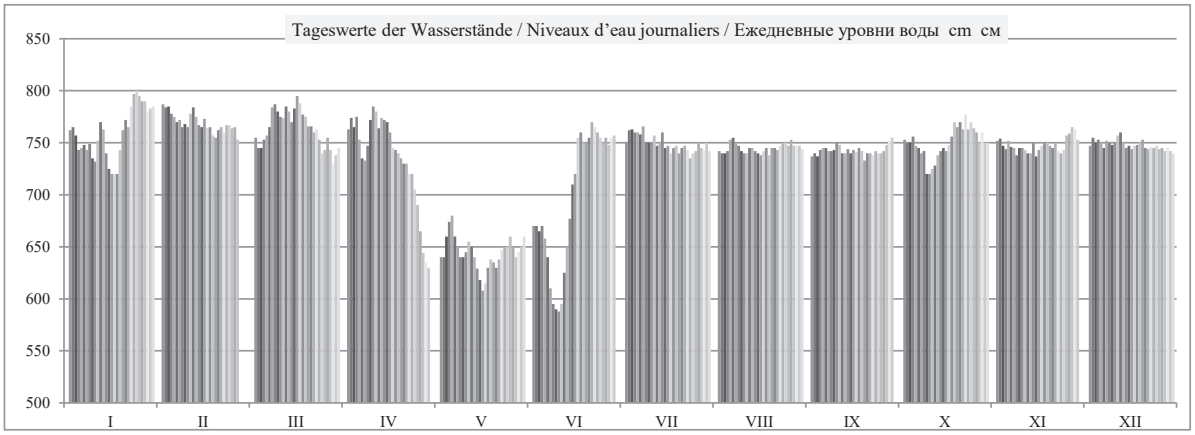

	HSW BCY	I	II	III	IV	V	VI	VII	VIII	IX	X	XI	XII	2015
Tage mit Überschreitung des HSW / Jours où le HNN (HSW) a été dépassé / Дни, когда был превышен ВСУ (HSW)		0	0	0	0	0	0	0	0	0	0	0	0	**0**
Tage mit Unterschreitung des RNW / Jours où l'ENR n'a pas été atteint / Дни, когда не был достигнут НСРУ		0	0	0	0	0	0	0	0	0	0	0	0	**0**
Tage mit Überschreitung des HSW / Jours où le HNN a été dépassé / Дни, когда был превышен ВСУ (HNN)		0	0	0	0	0	0	0	0	0	0	0	0	**0**

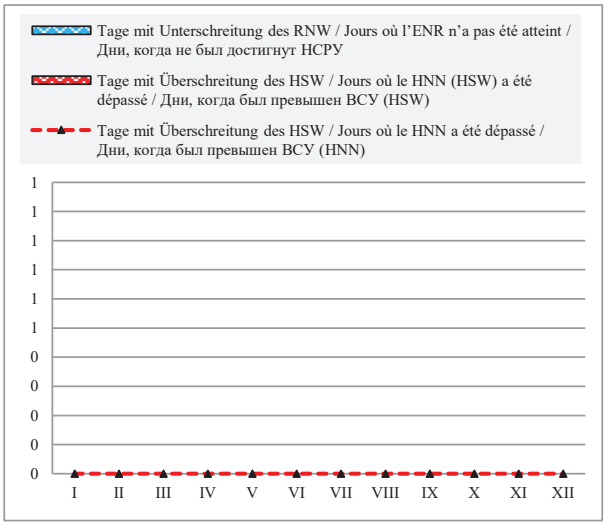

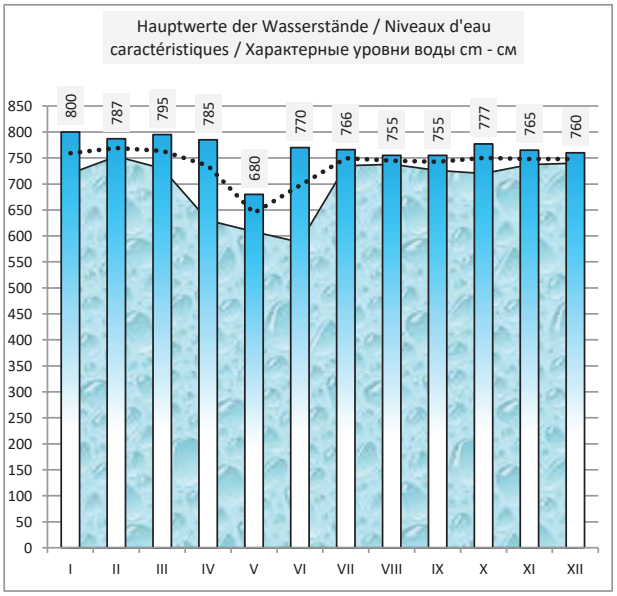

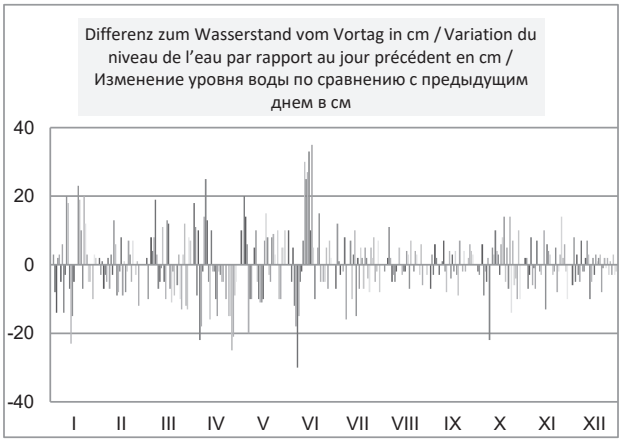

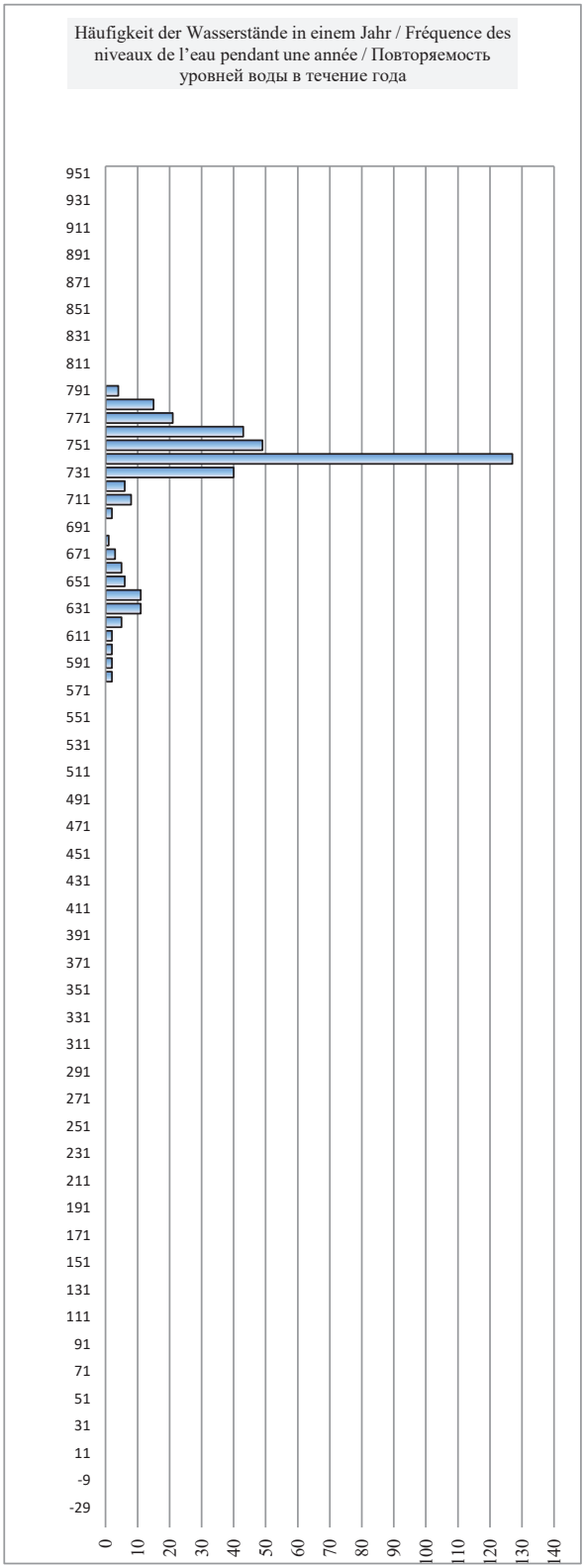

Rumänien / Roumanie / Румыния

Hydrologische Messstelle Station hydrométrique Водомерный пост	**DRENCOVA** **ДРЕНКОВА**		Beginn der Messungen / Année de construction / Год основания		*1854/1971*
			Entfernung von Sulina / Distance de Sulina / Расстояние от Сулины km км		1 016,180
			Absoluter Nullpunkt / Cote du «0» absolu / Абсолютная отметка «0» m м	MN	60,11
Fläche des Einzugsgebiets / Superficie du bassin hydrographique / Площадь водосборного бассейна km^2 $км^2$		573 412	Höhe d. RNW-HSW / Cote de l'ENR-HNN / Отметка НСРУ-ВСУ cm см		*1981-2010*

Hauptwerte der Wasserstände / Niveaux d'eau caractéristiques / Характерные уровни воды cm см				Hauptwerte der Abflüsse / Débits d'eau caractéristiques / Характерные расходы воды m^3/s $м^3/с$		
1002	**1009**	**1034**	Maximum / Наивысший (MAX)	**14587**	**12051**	**15800**
01.01.1988	19.10.1996	03.08.2004		01.03.1981	09.04.2000	15.04.2006
-96	**710**	**721**	Minimum / Наинизший (MIN)	**1097**	**1580**	**1471**
13.01.1954	09.03.1999	17.05.2006		01.10.1985	04.10.1992	03.09.2003
374	**948**	**941**	Mittel / Moyenne / Средний (AVE)	**5551**	**5305**	**5586**
1921 - 1990	*1991 - 2000*	*2001 - 2010*	berücksichtigter Zeitraum / Période de calcul / Период наблюдений	*1941 - 1990*	*1991 - 2000*	*2001 - 2010*

I	II	III	IV	V	VI	VII	VIII	IX	X	XI	XII	Datum Date Дата	I	II	III	IV	V	VI	VII	VIII	IX	X	XI	XII
937	894	876	926	832	770	960	977	963	985	962	979	**1**												
949	885	870	918	834	772	964	964	973	990	966	979	**2**												
985	885	864	885	842	774	971	964	969	981	972	987	**3**												
955	880	860	880	848	770	971	978	980	985	969	980	**4**												
964	880	852	824	834	770	975	981	980	973	975	978	**5**												
964	855	860	804	821	770	977	985	985	980	970	968	**6**												
960	860	868	829	812	760	977	979	979	971	972	972	**7**												
962	870	846	854	797	757	979	976	979	950	965	970	**8**												
950	900	840	890	797	772	970	971	979	942	978	978	**9**												
948	908	840	898	797	782	975	968	971	950	978	974	**10**												
958	920	844	880	797	787	975	970	978	938	978	979	**11**												
964	934	878	883	787		970	975	972	958	978	979	**12**												
934	918	871	918	780		973	978	970	968	974	972	**13**												
890	918	861	923	780	873	984	971	966	958	978	974	**14**												
855	920	900	923	780	903	971	975	966	960	976	974	**15**												
828	940	920	901	775	930	971	975	972	948	983	980	**16**												
820	925	910	884	783	964	965	978	968	960	985	980	**17**												
830	932	900	882	800	968	972	978	968	974	987	980	**18**												
870	932	910	884	815	963	970	974	973	980	985	985	**19**												
905	944	900	879	822	961	967	979	973	968	980	978	**20**												
900	954	915	850	800	965	972	979	975	972	980	982	**21**												
883	940	915	840	814	980	974	977	978	962	990	979	**22**												
878	948	940	820	816	965	971	977	965	964	980	976	**23**												
920	958	910	824	827	965	964	979	980	959	975	973	**24**												
904	960	910	809	827	968	969	970	976	964	981	984	**25**												
878	960	923	802	820	964	975	978	974	954	981	980	**26**												
860	948	945	802	787	971	981	980	981	949	980	980	**27**												
845	896	906	800	780	961	985	971	985	939	971	975	**28**												
858		900	809	775	965	975	974	985	955	983	982	**29**												
870		900	819	770	963	982	979	989	955	969	975	**30**												
894		900		770		979	975		964			**31**												
I	**II**	**III**	**IV**	**V**	**VI**	**VII**	**VIII**	**IX**	**X**	**XI**	**XII**		**I**	**II**	**III**	**IV**	**V**	**VI**	**VII**	**VIII**	**IX**	**X**	**XI**	**XII**
985	960	945	926	848	980	985	985	989	990	990	987	MAX	0	0	0	0	0	0	0	0	0	0	0	0
907	917	888	861	804	883	973	975	975	963	977	978	AVE	#DIV/0!	#DIV/0!	#DIV/0!	#DIV/0!	#DIV/0!	#DIV/0!	#DIV/0!	#DIV/0!	#DIV/0!	#DIV/0!	#DIV/0!	#DIV/0!
820	855	840	800	770	757	960	964	963	938	962	968	MIN	0	0	0	0	0	0	0	0	0	0	0	0
MIN	757			AVE	925	973		MAX	990			**2015**		MIN	0			AVE	#DIV/0!			MAX	0	

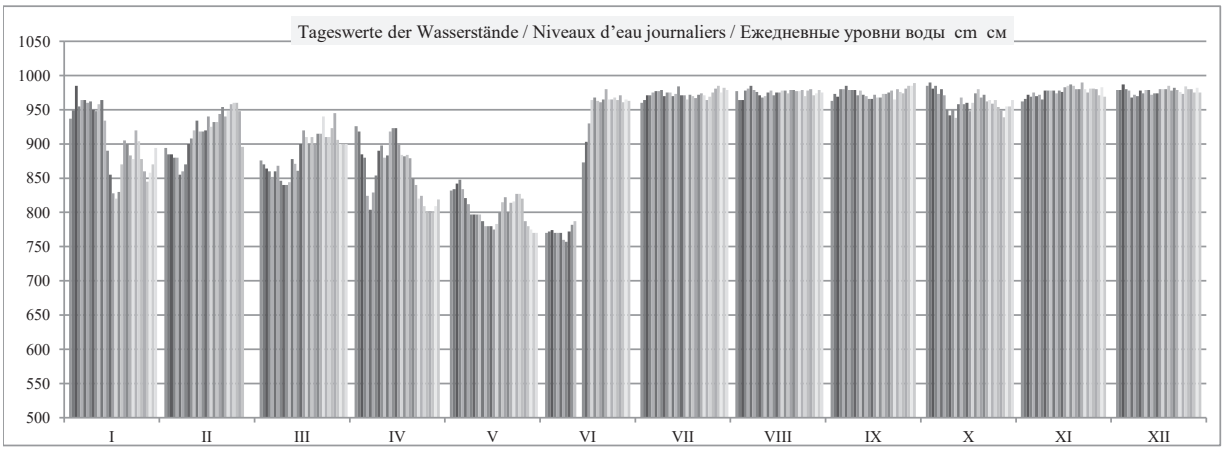

	HSW BCУ	I	II	III	IV	V	VI	VII	VIII	IX	X	XI	XII	2015
Tage mit Überschreitung des HSW / Jours où le HNN (HSW) a été dépassé / Дни, когда был превышен ВСУ (HSW)		0	0	0	0	0	0	0	0	0	0	0	0	**0**
Tage mit Unterschreitung des RNW / Jours où l'ENR n'a pas été atteint / Дни, когда не был достигнут НСРУ		0	0	0	0	0	0	0	0	0	0	0	0	**0**
Tage mit Überschreitung des HSW / Jours où le HNN a été dépassé / Дни, когда был превышен ВСУ (HNN)		0	0	0	0	0	0	0	0	0	0	0	0	**0**



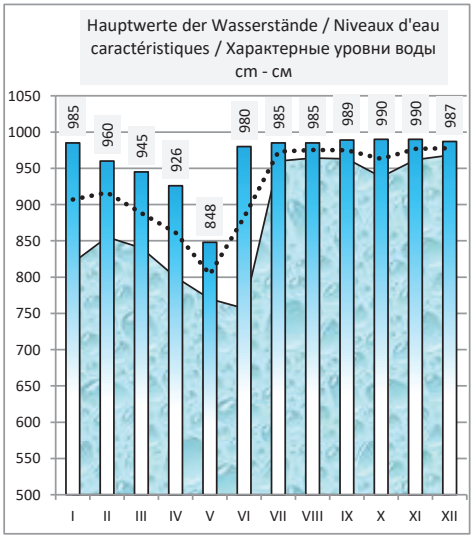

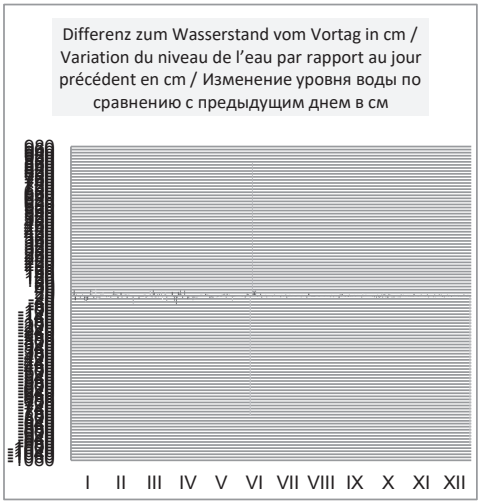



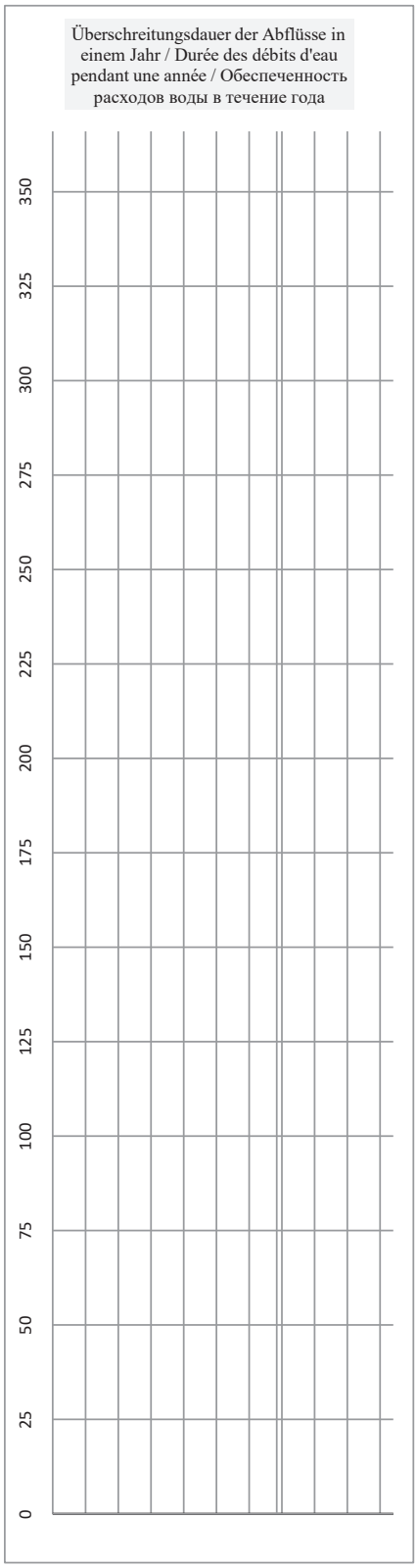

Rumänien / Roumanie / Румыния

Hydrologische Messstelle Station hydrométrique Водомерный пост	**ORSOVA** **ОРШОВА**	Beginn der Messungen / Année de construction / Год основания	*1839/1971*		
		Entfernung von Sulina / Distance de Sulina / Расстояние от Сулины km км	954,000		
		Absoluter Nullpunkt / Cote du «0» absolu / Абсолютная отметка «0» m м	MN	44,36	
Fläche des Einzugsgebiets / Superficie du bassin hydrographique / Площадь водосборного бассейна km^2 $км^2$	576 232	Höhe d. RNW-HSW / Cote de l'ENR-HNN / Отметка НСРУ-ВСУ cm см		*1981-2010*	

Hauptwerte der Wasserstände / Niveaux d'eau caractéristiques / Характерные уровни воды cm см				**Hauptwerte der Abflüsse / Débits d'eau caractéristiques / Характерные расходы воды m^3/s $м^3/с$**		
2554	**2568**	**2570**	Maximum / Наивысший (MAX)	**14900**	**11950**	**15700**
10.10.1989	17.10.1994	03.08.2004		01.03.1981	09.04.2000	15.04.2006
-40	**1890**	**1870**	Minimum / Наинизший (MIN)	**1060**	**1560**	**1435**
07.01.1954	17.04.2000	09.04.2006		01.10.1985	04.10.1992	31.08.2003
860	**2470**	**2448**	Mittel / Moyenne / Средний (AVE)	**5520**	**5303**	**5586**
1921 - 1990	*1991 - 2000*	*2001 - 2010*	berücksichtigter Zeitraum / Période de calcul / Период наблюдений	*1941 - 1990*	*1991 - 2000*	*2001 - 2010*

I	II	III	IV	V	VI	VII	VIII	IX	X	XI	XII	Datum Date Дата	I	II	III	IV	V	VI	VII	VIII	IX	X	XI	XII
2460	2343	2353	2440	2315	2010	2496	2520	2510	2537	2490	2520	**1**												
2475	2345	2345	2405	2318	2040	2510	2510	2513	2540	2500	2523	**2**												
2505	2342	2335	2375	2350	2050	2505	2507	2520	2530	2510	2527	**3**												
2480	2340	2318	2330	2360	2035	2500	2520	2520	2525	2505	2520	**4**												
2503	2335	2315	2250	2335	2070	2510	2525	2525	2522	2515	2520	**5**												
2500	2310	2320	2220	2322	2060	2517	2530	2540	2515	2517	2510	**6**												
2490	2315	2316	2270	2305	2050	2525	2526	2527	2520	2520	2525	**7**												
2495	2345	2260	2310	2285	2035	2520	2523	2525	2505	2510	2505	**8**												
2490	2370	2230	2380	2295	2190	2505	2520	2528	2490	2517	2530	**9**												
2475	2393	2218	2360	2290	2250	2522	2510	2515	2495	2523	2525	**10**												
2490	2410	2280	2335	2280	2275	2520	2515	2520	2505	2526	2515	**11**												
2492	2430	2330	2355	2258		2510	2520	2514	2510	2520	2525	**12**												
2450	2410	2320	2420	2220		2517	2517	2524	2515	2520	2520	**13**												
2365	2420	2308	2430	2235	2405	2530	2510	2520	2500	2518	2522	**14**												
2330	2425	2370	2415	2230	2440	2515	2520	2515	2490	2525	2510	**15**												
2300	2450	2390	2390	2225	2470	2517	2517	2517	2492	2530	2512	**16**												
2280	2440	2380	2375	2260	2505	2513	2522	2520	2487	2532	2520	**17**												
2302	2452	2372	2370	2310	2510	2510	2525	2518	2505	2528	2527	**18**												
2350	2455	2390	2363	2320	2500	2515	2523	2515	2515	2535	2532	**19**												
2390	2480	2380	2355	2323	2497	2508	2525	2517	2496	2530	2525	**20**												
2380	2483	2420	2320	2305	2505	2514	2528	2526	2505	2527	2527	**21**												
2340	2463	2415	2305	2320	2530	2516	2523	2524	2490	2533	2530	**22**												
2335	2470	2440	2285	2325	2500	2518	2525	2512	2495	2530	2526	**23**												
2390	2485	2423	2300	2345	2502	2507	2530	2520	2475	2523	2523	**24**												
2350	2480	2425	2270	2335	2505	2515	2518	2524	2485	2525	2527	**25**												
2315	2483	2440	2260	2330	2510	2520	2525	2530	2470	2535	2534	**26**												
2270	2455	2470	2265	2270	2513	2530	2528	2535	2450	2530	2530	**27**												
2260	2375	2410	2250	2170	2500	2522	2515	2538	2460	2510	2520	**28**												
2290		2370	2280	2110	2495	2525	2525	2535	2470	2515	2535	**29**												
2310		2387	2300	2050	2490	2530	2527	2530	2478	2505	2522	**30**												
2350		2400		2020		2523	2523		2495			**31**												
I	**II**	**III**	**IV**	**V**	**VI**	**VII**	**VIII**	**IX**	**X**	**XI**	**XII**		**I**	**II**	**III**	**IV**	**V**	**VI**	**VII**	**VIII**	**IX**	**X**	**XI**	**XII**
2505	2485	2470	2440	2360	2530	2530	2530	2540	2540	2535	2535	MAX	0	0	0	0	0	0	0	0	0	0	0	0
2394	2411	2359	2333	2271	2337	2516	2521	2523	2499	2520	2523	AVE	#DIV/0!	#DIV/0!	#DIV/0!	#DIV/0!	#DIV/0!	#DIV/0!	#DIV/0!	#DIV/0!	#DIV/0!	#DIV/0!	#DIV/0!	#DIV/0!
2260	2310	2218	2220	2020	2010	2496	2507	2510	2450	2490	2505	MIN	0	0	0	0	0	0	0	0	0	0	0	0
MIN	2010			AVE	2434	2517		MAX	2540			**2015**		MIN	0			AVE	#DIV/0!			MAX	0	

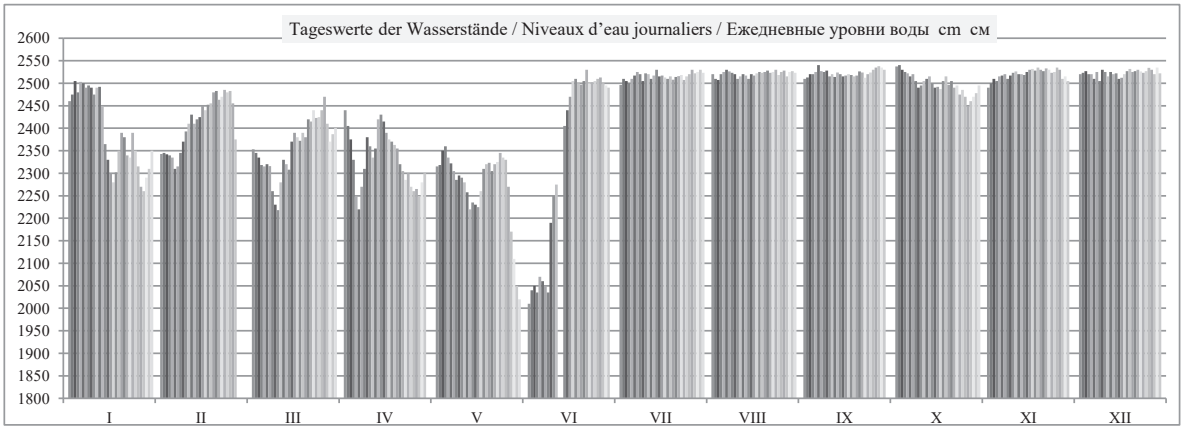

	HSW ВСУ	I	II	III	IV	V	VI	VII	VIII	IX	X	XI	XII	2015
Tage mit Überschreitung des HSW / Jours où le HNN (HSW) a été dépassé / Дни, когда был превышен ВСУ (HSW)		0	0	0	0	0	0	0	0	0	0	0	0	**0**
Tage mit Unterschreitung des RNW / Jours où l'ENR n'a pas été atteint / Дни, когда не был достигнут НСРУ		0	0	0	0	0	0	0	0	0	0	0	0	**0**
Tage mit Überschreitung des HSW / Jours où le HNN a été dépassé / Дни, когда был превышен ВСУ (HNN)		0	0	0	0	0	0	0	0	0	0	0	0	**0**

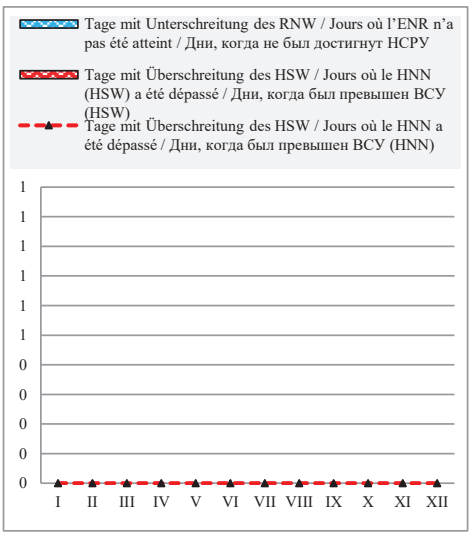

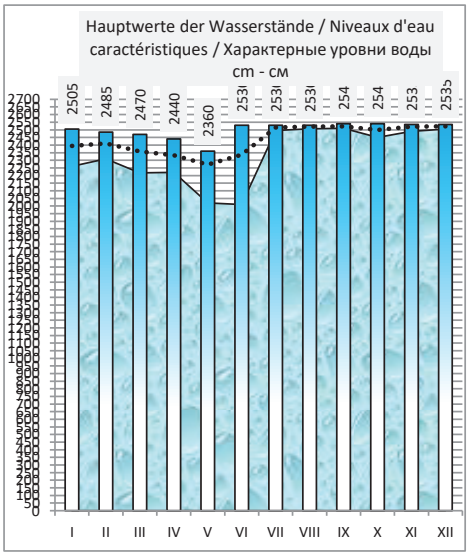

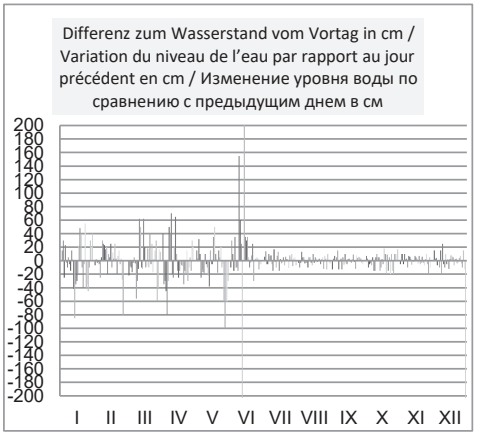

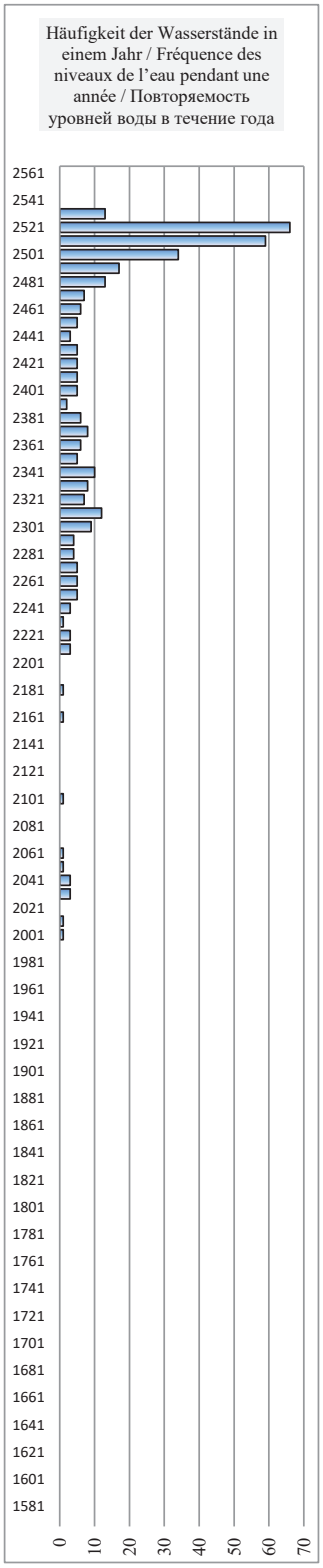

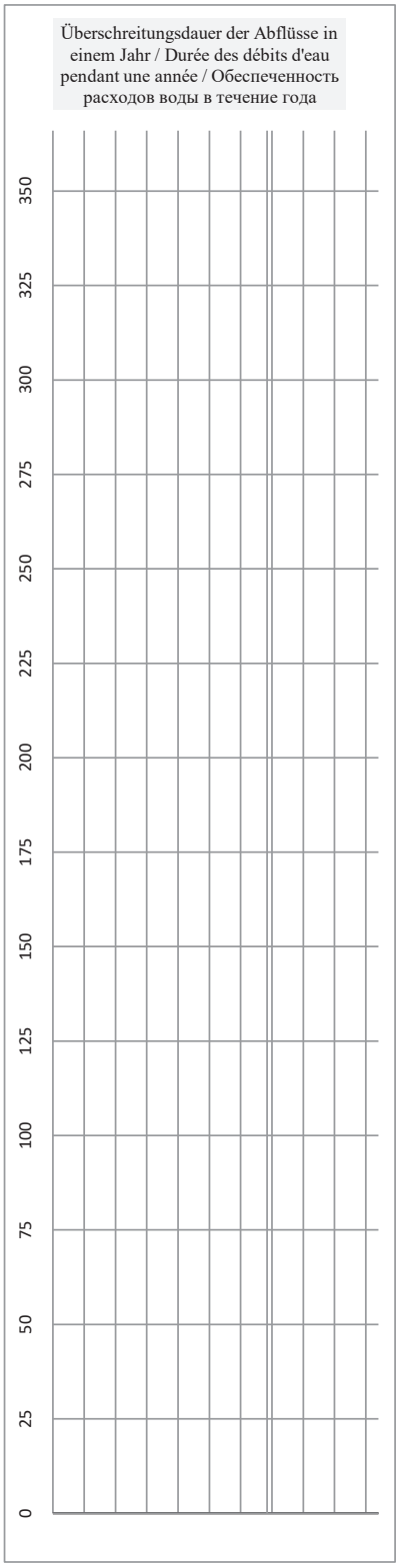

Rumänien / Roumanie / Румыния

Hydrologische Messstelle Station hydrométrique Водомерный пост	**DROBETA TURNU SEVERIN** **ДРОБЕТА ТУРНУ СЕВЕРИН**	Beginn der Messungen / Année de construction / Год основания		*1879/1985*	
		Entfernung von Sulina / Distance de Sulina / Расстояние от Сулины km км		931,000	
		Absoluter Nullpunkt / Cote du «0» absolu / Абсолютная отметка «0» m м	MN	34,13	
Fläche des Einzugsgebiets / Superficie du bassin hydrographique / Площадь водосборного бассейна km^2 $км^2$	578 300	Höhe d. RNW-HSW / Cote de l'ENR-HNN / Отметка НСРУ-ВСУ cm см		*1981-2010*	

Hauptwerte der Wasserstände / Niveaux d'eau caractéristiques / Характерные уровни воды cm см				**Hauptwerte der Abflüsse / Débits d'eau caractéristiques / Характерные расходы воды m^3/s $м^3/с$**		
906	**851**	**928**	Maximum / Наивысший (MAX)	**14813**	**12376**	**15800**
28.03.1981	28.11.1991	27.04.2006		27.03.1981	08.04.2000	15.04.2006
-114	**470**	**530**	Minimum / Наинизший (MIN)	**1056**	**1420**	**1492**
07.01.1954	30.11.1993	08.07.2001		06.10.1985	04.10.1992	02.09.2003
340	**686**	**729**	Mittel / Moyenne / Средний (AVE)	**5540**	**5308**	**5591**
1921 - 1990	*1991 - 2000*	*2001 - 2010*	berücksichtigter Zeitraum / Période de calcul / Период наблюдений	*1941 - 1990*	*1991 - 2000*	*2001 - 2010*

I	II	III	IV	V	VI	VII	VIII	IX	X	XI	XII	Datum Date Дата	I	II	III	IV	V	VI	VII	VIII	IX	X	XI	XII
780	850	780	680	700	848	697	720	738	719	680	702	**1**												
725	838	800	790	710	815	695	723	720	738	740	710	**2**												
725	833	765	797	730	820	720	743	737	720	725	710	**3**												
760	820	835	825	745	845	738	690	719	720	697	718	**4**												
723	820	810	880	750	800	720	700	728	718	701	720	**5**												
720	843	810	840	730	795	728	722	710	730	738	730	**6**												
750	830	818	774	748	780	695	739	705	730	718	710	**7**												
725	800	875	750	765	772	700	725	705	738	720	720	**8**												
695	775	868	740	670	690	702	715	715	718	710	700	**9**												
765	760	860	810	695	750	700	723	739	710	717	710	**10**												
745	760	835	818	760	720	705	750	739	700	710	722	**11**												
765	800	852	770	792		735	722	739	718	719	742	**12**												
797	820	835	780	750		710	735	730	708	700	725	**13**												
770	760	850	800	720	710	700	721	745	703	680	737	**14**												
768	780	780	770	702	745	720	720	730	715	715	700	**15**												
788	760	830	808	716	700	719	725	720	727	721	680	**16**												
800	710	810	780	680	703	740	720	717	745	710	722	**17**												
770	750	800	772	690	725	735	722	722	710	710	722	**18**												
780	798	805	780	690	727	720	750	728	750	700	738	**19**												
790	638	782	810	700	725	719	702	720	770	725	740	**20**												
795	738	800	798	705	738	738	710	722	750	737	720	**21**												
830	770	760	782	713	718	728	718	719	735	730	702	**22**												
810	760	730	785	700	730	718	720	721	715	760	700	**23**												
780	740	700	780	685	727	722	724	710	765	725	718	**24**												
865	755	750	810	750	718	700	738	720	770	722	720	**25**												
865	722	740	780	720	723	685	725	713	795	722	717	**26**												
866	742	695	737	708	703	710	723	700	685	738	730	**27**												
860	770	770	747	775	724	718	737	698	705	725	725	**28**												
840		790	722	780	730	718	710	690	738	720	719	**29**												
845		765	735	810	693	719	707	700	740	742	710	**30**												
830		695		822		748	722		720			**31**												
I	**II**	**III**	**IV**	**V**	**VI**	**VII**	**VIII**	**IX**	**X**	**XI**	**XII**		**I**	**II**	**III**	**IV**	**V**	**VI**	**VII**	**VIII**	**IX**	**X**	**XI**	**XII**
866	850	875	880	822	848	748	750	745	795	760	742	MAX	0	0	0	0	0	0	0	0	0	0	0	0
785	777	793	782	729	746	716	723	720	729	719	717	AVE	#DIV/0!	#DIV/0!	#DIV/0!	#DIV/0!	#DIV/0!	#DIV/0!	#DIV/0!	#DIV/0!	#DIV/0!	#DIV/0!	#DIV/0!	#DIV/0!
695	638	695	680	670	690	685	690	690	685	680	680	MIN	0	0	0	0	0	0	0	0	0	0	0	0
MIN	638			AVE	744	721		MAX	880			**2015**		MIN	0			AVE	#DIV/0!			MAX	0	

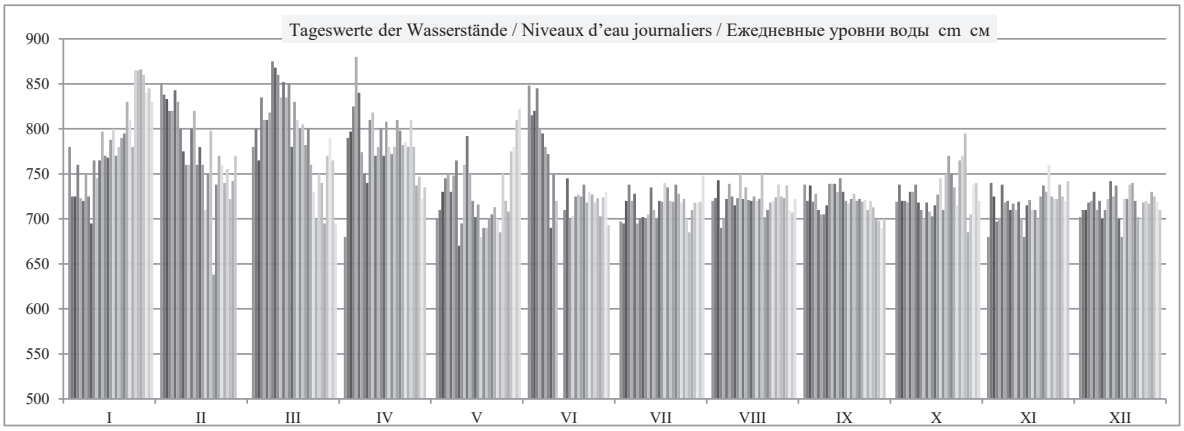

	HSW ВСУ	I	II	III	IV	V	VI	VII	VIII	IX	X	XI	XII	2015
Tage mit Überschreitung des HSW / Jours où le HNN (HSW) a été dépassé / Дни, когда был превышен ВСУ (HSW)		0	0	0	0	0	0	0	0	0	0	0	0	**0**
Tage mit Unterschreitung des RNW / Jours où l'ENR n'a pas été atteint / Дни, когда не был достигнут НСРУ		0	0	0	0	0	0	0	0	0	0	0	0	**0**
Tage mit Überschreitung des HSW / Jours où le HNN a été dépassé / Дни, когда был превышен ВСУ (HNN)		0	0	0	0	0	0	0	0	0	0	0	0	**0**



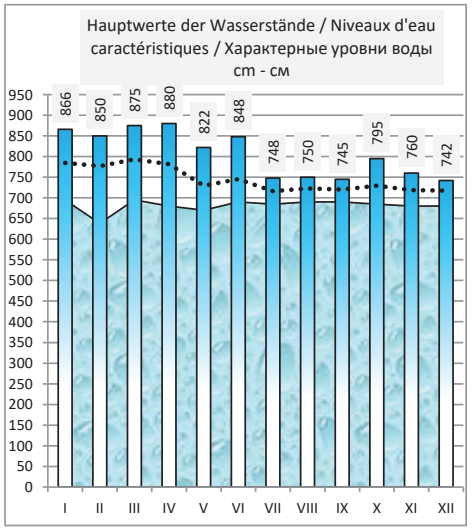

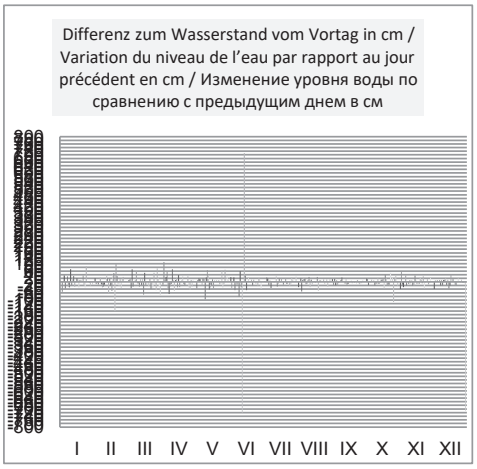



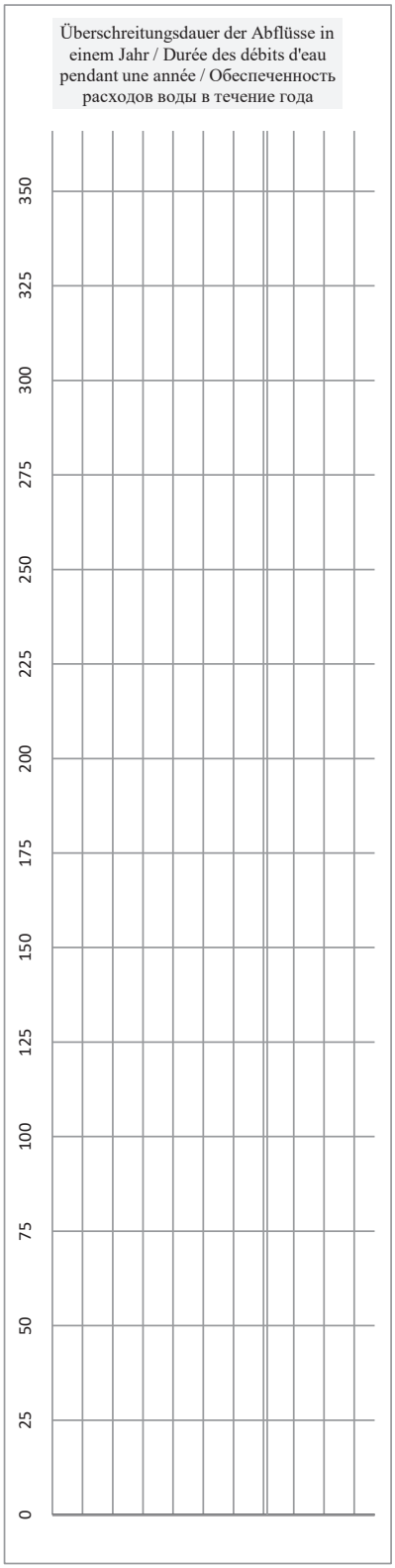

Serbien / Serbie / Сербия

Hydrologische Messstelle Station hydrométrique Водомерный пост	**PRAHOVO** **ПРАХОВО**	Beginn der Messungen / Année de construction / Год основания		*1925*	
		Entfernung von Sulina / Distance de Sulina / Расстояние от Сулины km км		861,000	
		Absoluter Nullpunkt / Cote du «0» absolu / Абсолютная отметка «0» m м	A	29,02	
Fläche des Einzugsgebiets / Superficie du bassin hydrographique / Площадь водосборного бассейна km^2 $км^2$	577 085	Höhe d. RNW-HSW / Cote de l'ENR-HNN / Отметка НСРУ-ВСУ cm см		*1981-2010*	

Hauptwerte der Wasserstände / Niveaux d'eau caractéristiques / Характерные уровни воды cm см				**Hauptwerte der Abflüsse / Débits d'eau caractéristiques / Характерные расходы воды m^3/s $м^3/с$**		
980	**775**	**840**	Maximum / Наивысший (MAX)			
07.04.1987	09.04.2000	24.04.2006				
-100	**-30**	**-180**	Minimum / Наинизший (MIN)			
04.01.1954	26.09.1992	20.08.2003				
345	**282**	**207**	Mittel / Moyenne / Средний (AVE)			
... - 1990	*1991 - 2000*	*2001 - 2010*	berücksichtigter Zeitraum / Période de calcul / Период наблюдений	*... - 1990*	*1991 - 2000*	*2001 - 2010*

I	II	III	IV	V	VI	VII	VIII	IX	X	XI	XII	Datum **Date** Дата	I	II	III	IV	V	VI	VII	VIII	IX	X	XI	XII
												1												
												2												
												3												
												4												
												5												
												6												
												7												
												8												
												9												
												10												
												11												
												12												
												13												
												14												
												15												
												16												
												17												
												18												
												19												
												20												
												21												
												22												
												23												
												24												
												25												
												26												
												27												
												28												
												29												
												30												
												31												
I	**II**	**III**	**IV**	**V**	**VI**	**VII**	**VIII**	**IX**	**X**	**XI**	**XII**		**I**	**II**	**III**	**IV**	**V**	**VI**	**VII**	**VIII**	**IX**	**X**	**XI**	**XII**
												MAX												
												AVE												
												MIN												
MIN				AVE				MAX				**2015**		MIN				AVE				MAX		

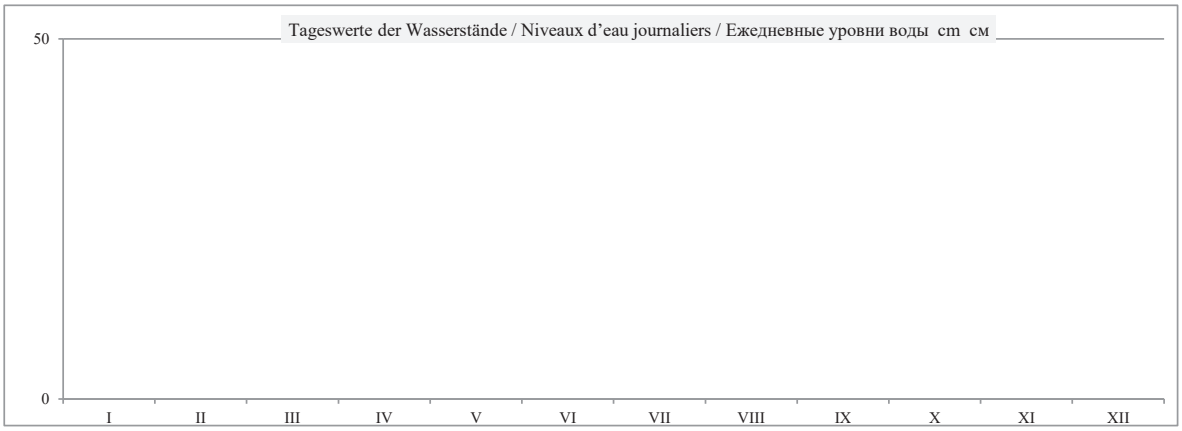

	HSW ВСУ	I	II	III	IV	V	VI	VII	VIII	IX	X	XI	XII	2015
Tage mit Überschreitung des HSW / Jours où le HNN (HSW) a été dépassé / Дни, когда был превышен ВСУ (HSW)		0	0	0	0	0	0	0	0	0	0	0	0	**0**
Tage mit Unterschreitung des RNW / Jours où l'ENR n'a pas été atteint / Дни, когда не был достигнут НСРУ		0	0	0	0	0	0	0	0	0	0	0	0	**0**
Tage mit Überschreitung des HSW / Jours où le HNN a été dépassé / Дни, когда был превышен ВСУ (HNN)		0	0	0	0	0	0	0	0	0	0	0	0	**0**

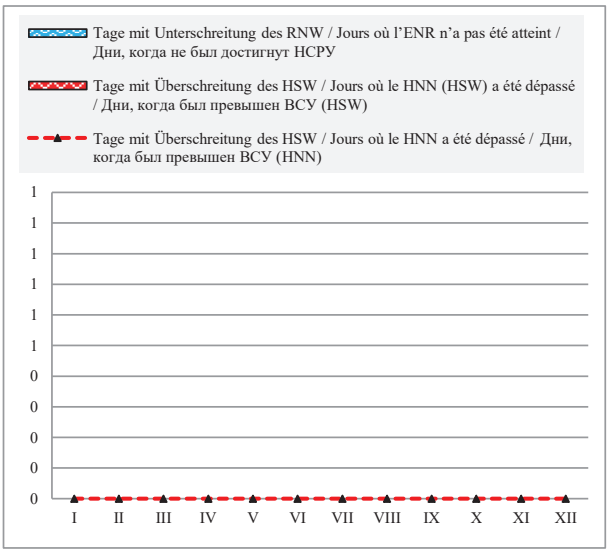

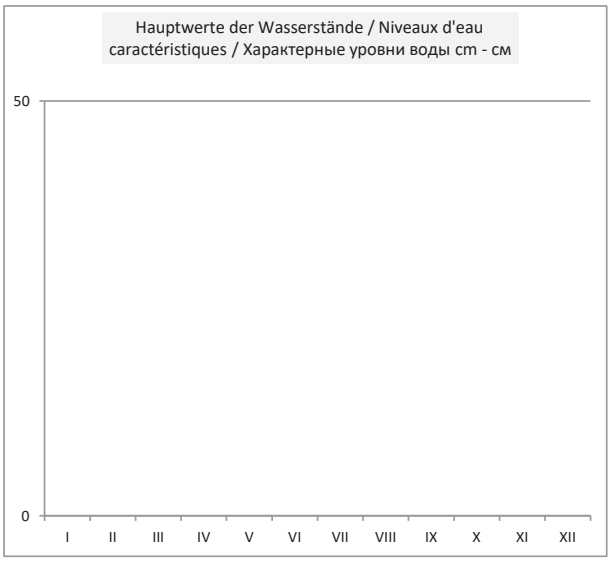





Bulgarien / Bulgarie / Болгария

Hydrologische Messstelle Station hydrométrique Водомерный пост	**NOVO SELO** **НОВО СЕЛО**	Beginn der Messungen / Année de construction / Год основания		*1937*	
		Entfernung von Sulina / Distance de Sulina / Расстояние от Сулины km км		833,600	
		Absoluter Nullpunkt / Cote du «0» absolu / Абсолютная отметка «0» m м		B	26,75
Fläche des Einzugsgebiets / Superficie du bassin hydrographique / Площадь водосборного бассейна km^2 $км^2$	584 900	Höhe d. RNW-HSW / Cote de l'ENR-HNN / Отметка НСРУ-ВСУ cm см	**95**	*1981-2010*	**787**

Hauptwerte der Wasserstände / Niveaux d'eau caractéristiques / Характерные уровни воды cm см				**Hauptwerte der Abflüsse / Débits d'eau caractéristiques / Характерные расходы воды m^3/s $м^3/с$**		
900	**780**	**922**	Maximum / Наивысший (MAX)	**15500**	**13014**	**15023**
28.03.1981	09.04.2000	20.04.2006		28.03.1981	09.04.2000	20.04.2006
-52	**8**	**-37**	Minimum / Наинизший (MIN)	**1410**	**1925**	**1691**
22.01.1985	06.10.1992	05.09.2003		07.01.1954	06.10.1992	05.09.2003
367	**330**	**332**	Mittel / Moyenne / Средний (AVE)	**5673**	**5435**	**5623**
1941 - 1990	*1991 - 2000*	*2001 - 2010*	berücksichtigter Zeitraum / Période de calcul / Период наблюдений	*1941 - 1990*	*1991 - 2000*	*2001 - 2010*

I	II	III	IV	V	VI	VII	VIII	IX	X	XI	XII	Datum Date Дата	I	II	III	IV	V	VI	VII	VIII	IX	X	XI	XII
339	522	472	408	319	531	276	73	73	44	247	257	**1**	5514	8015	7299	6418	5261	8147	4730	2469	2469	2180	4382	4501
285	533	472	451	320	544	260	65	54	55	194	210	**2**	4840	8176	7299	7006	5274	8338	4537	2389	2279	2289	3768	3950
221	546	504	513	266	539	237	69	50	97	219	198	**3**	4077	8368	7755	7885	4609	8264	4264	2429	2239	2715	4054	3813
278	537	480	513	330	545	250	91	44	84	206	180	**4**	4754	8235	7412	7885	5400	8353	4418	2653	2180	2581	3904	3610
249	535	520	576	358	539	224	71	44	79	157	196	**5**	4406	8206	7986	8817	5759	8264	4112	2449	2180	2530	3355	3790
233	535	524	570	360	530	224	65	41	71	150	212	**6**	4217	8206	8045	8726	5785	8132	4112	2389	2150	2449	3279	3973
235	540	530	552	366	526	220	72	32	65	167	223	**7**	4241	8279	8132	8457	5863	8074	4066	2459	2062	2389	3465	4100
248	525	600	528	369	459	191	101	24	90	163	252	**8**	4394	8059	9182	8103	5902	7117	3734	2757	1985	2643	3421	4441
268	494	617	506	369	304	175	106	29	100	120	258	**9**	4633	7611	9444	7783	5902	5074	3554	2809	2033	2746	2956	4513
234	489	625	500	374	275	147	79	33	50	122	257	**10**	4229	7540	9569	7697	5967	4718	3246	2530	2072	2239	2978	4501
280	487	575	527	350	324	138	65	57	44	112	222	**11**	4779	7511	8802	8088	5655	5324	3149	2389	2308	2180	2872	4089
278	446	538	531	403	264	140	90	85	50	106	208	**12**	4754	6936	8250	8147	6351	4585	3170	2643	2592	2239	2809	3927
382	446	580	436	409	248	152	80	70	66	94	196	**13**	6072	6936	8877	6799	6432	4394	3301	2540	2439	2399	2684	3790
444	454	568	456	417	221	130	69	82	104	73	183	**14**	6909	7047	8696	7075	6540	4077	3063	2429	2561	2788	2469	3644
471	405	527	417	418	219	126	59	84	145	61	167	**15**	7285	6378	8088	6540	6553	4054	3020	2328	2581	3224	2348	3465
458	390	482	448	384	240	124	55	74	172	72	138	**16**	7103	6178	7440	6964	6099	4299	2999	2289	2479	3521	2459	3149
442	416	527	464	344	178	120	54	61	203	59	112	**17**	6881	6526	8088	7187	5578	3588	2956	2279	2348	3870	2328	2872
463	373	513	437	304	268	111	46	58	238	66	105	**18**	7173	5954	7885	6812	5074	4633	2861	2199	2318	4276	2399	2799
413	382	484	429	311	248	115	51	47	240	55	107	**19**	6486	6072	7469	6703	5161	4394	2904	2249	2209	4299	2289	2820
419	388	505	445	310	245	110	52	41	265	47	125	**20**	6567	6152	7769	6923	5148	4358	2851	2259	2150	4597	2209	3010
460	333	429	467	323	233	86	42	40	294	51	108	**21**	7131	5438	6703	7229	5311	4217	2602	2160	2140	4950	2249	2830
490	340	463	450	307	216	82	41	43	344	51	109	**22**	7554	5527	7173	6992	5111	4019	2561	2150	2170	5578	2249	2840
514	345	428	438	304	254	90	46	42	327	74	100	**23**	7899	5591	6689	6826	5074	4465	2643	2199	2160	5362	2479	2746
493	335	420	430	284	250	91	52	38	311	90	90	**24**	7597	5463	6580	6717	4827	4418	2653	2259	2121	5161	2643	2643
549	338	370	455	324	242	82	79	32	311	94	85	**25**	8412	5502	5915	7061	5324	4323	2561	2530	2062	5161	2684	2592
594	384	350	426	357	230	55	116	31	335	123	77	**26**	9090	6099	5655	6662	5746	4182	2289	2914	2052	5463	2988	2510
602	395	351	435	454	230	70	87	29	409	180	79	**27**	9213	6245	5668	6785	7047	4182	2439	2612	2033	6432	3610	2530
602	460	384	416	482	240	68	73	29	318	258	88	**28**	9213	7131	6099	6526	7440	4299	2419	2469	2033	5248	4513	2622
571		418	348	513	251	62	91	34	264	250	77	**29**	8741		6553	5630	7885	4430	2358	2653	2082	4585	4418	2510
540		410	331	520	300	58	83	37	293	279	76	**30**	8279		6445	5413	7986	5024	2318	2571	2111	4938	4766	2500
521		447		529		57	52		277		73	**31**	8001		6950		8118		2308	2259		4742		2469
I	**II**	**III**	**IV**	**V**	**VI**	**VII**	**VIII**	**IX**	**X**	**XI**	**XII**		**I**	**II**	**III**	**IV**	**V**	**VI**	**VII**	**VIII**	**IX**	**X**	**XI**	**XII**
602	546	625	576	529	545	276	116	85	409	279	258	MAX	9213	8368	9569	8817	8118	8353	4730	2914	2592	6432	4766	4513
406	442	488	463	370	323	138	70	48	185	131	154	AVE	6466	6906	7546	7195	5941	5392	3168	2442	2220	3735	3101	3340
221	333	350	331	266	178	55	41	24	44	47	73	MIN	4077	5438	5655	5413	4609	3588	2289	2150	1985	2180	2209	2469
MIN	24			AVE	267	121		MAX	625			**2015**		MIN	1985			AVE	4774				MAX	9569	

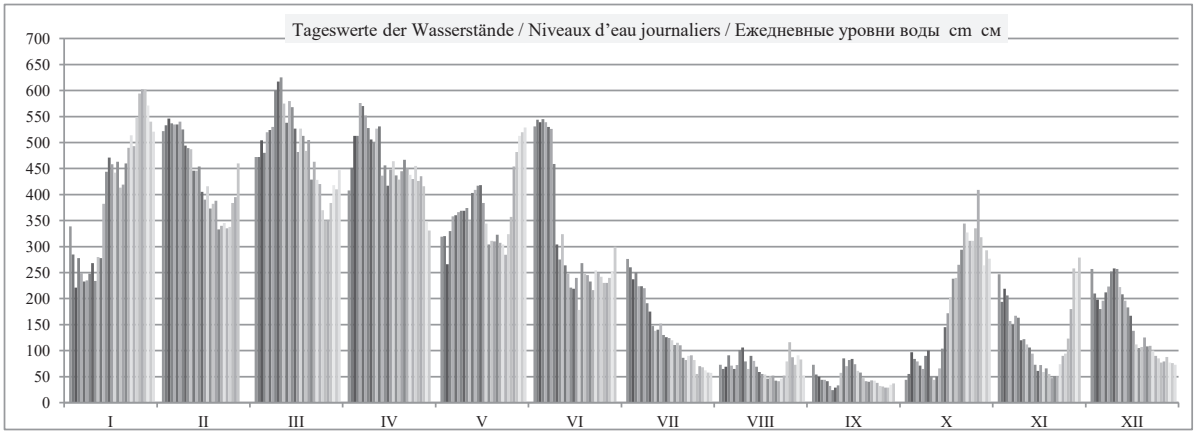

	HSW BCY	I	II	III	IV	V	VI	VII	VIII	IX	X	XI	XII	2015
Tage mit Überschreitung des HSW / Jours où le HNN (HSW) a été dépassé / Дни, когда был превышен ВСУ (HSW)		0	0	0	0	0	0	0	0	0	0	0	0	**0**
Tage mit Unterschreitung des RNW / Jours où l'ENR n'a pas été atteint / Дни, когда не был достигнут НСРУ		0	0	0	0	0	0	11	28	30	11	13	8	**101**
Tage mit Überschreitung des HSW / Jours où le HNN a été dépassé / Дни, когда был превышен ВСУ (HNN)		0	0	0	0	0	0	0	0	0	0	0	0	**0**

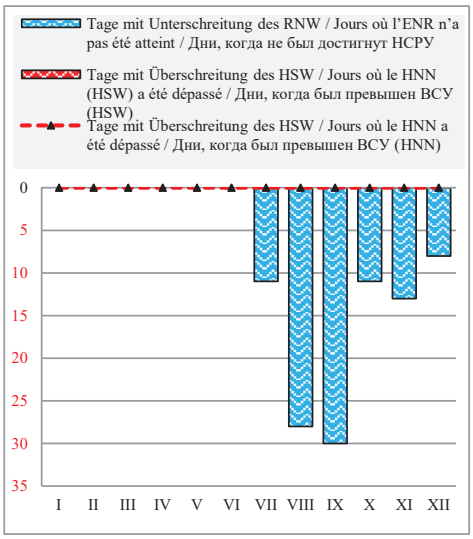

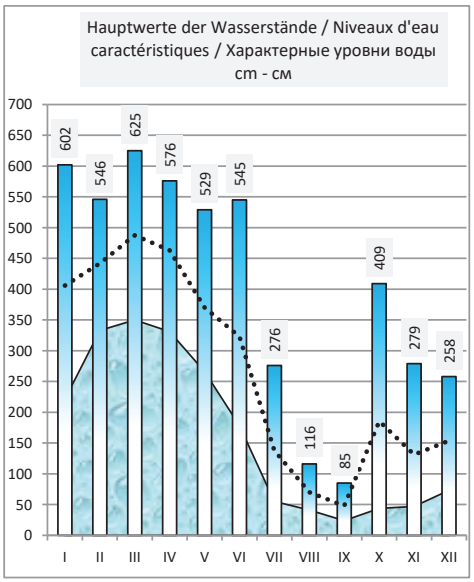

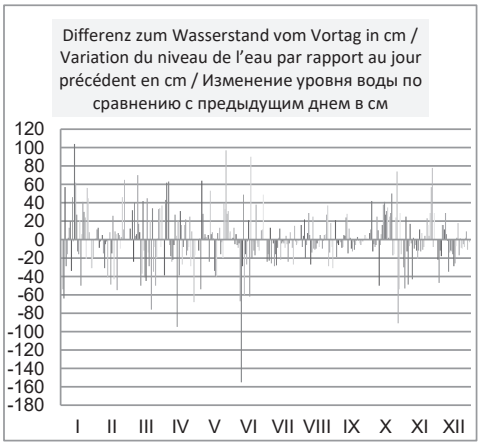

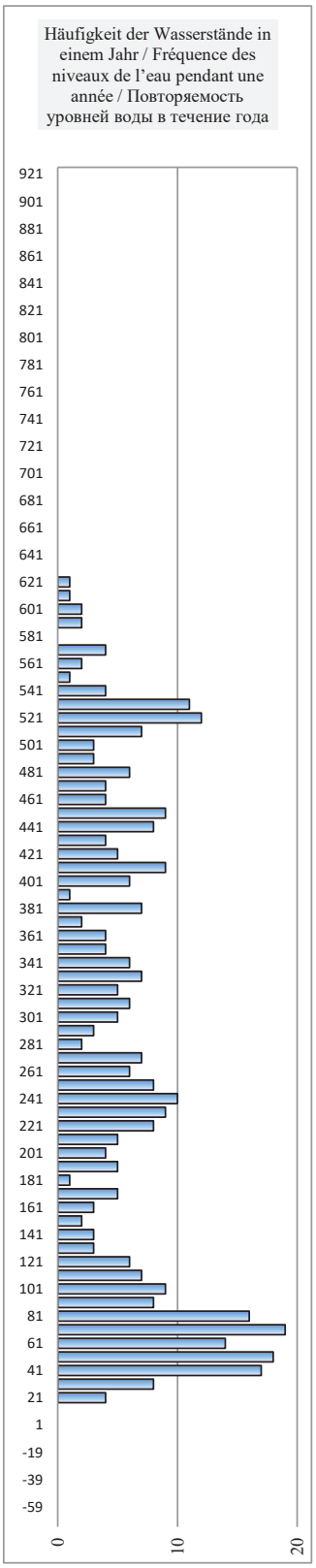

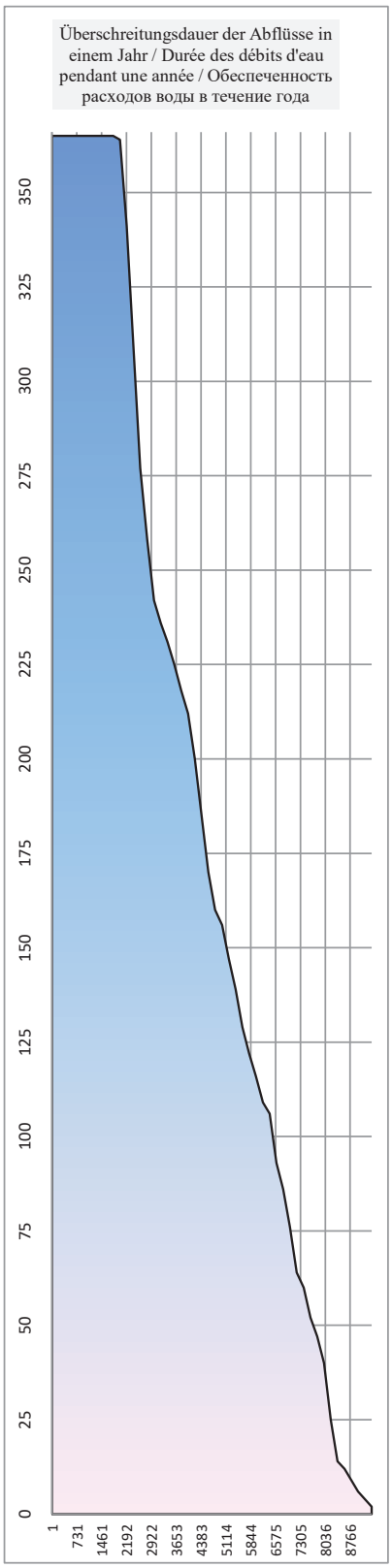

Rumänien / Roumanie / Румыния

Hydrologische Messstelle Station hydrométrique Водомерный пост	**CETATE** **ЧЕТАТЕ**	Beginn der Messungen / Année de construction / Год основания	*1899*		
		Entfernung von Sulina / Distance de Sulina / Расстояние от Сулины km км	811,000		
		Absoluter Nullpunkt / Cote du «0» absolu / Абсолютная отметка «0» m м	MN	27,79	
Fläche des Einzugsgebiets / Superficie du bassin hydrographique / Площадь водосборного бассейна km^2 $км^2$		Höhe d. RNW-HSW / Cote de l'ENR-HNN / Отметка НСРУ-ВСУ cm см		*1981-2010*	

Hauptwerte der Wasserstände / Niveaux d'eau caractéristiques / Характерные уровни воды cm см				**Hauptwerte der Abflüsse / Débits d'eau caractéristiques / Характерные расходы воды m^3/s $м^3/с$**		
766	**715**	**866**	Maximum / Наивысший (MAX)			
10.04.1988	09.04.2000	20.04.2006				
-22	**-64**	**-82**	Minimum / Наинизший (MIN)			
10.09.1990	07.10.1992	05.09.2003				
237	**280**	**285**	Mittel / Moyenne / Средний (AVE)			
1988 - 1990	*1991 - 2000*	*2001 - 2010*	berücksichtigter Zeitraum / Période de calcul / Период наблюдений	*... - 1990*	*1991 - 2000*	*2001 - 2010*

I	II	III	IV	V	VI	VII	VIII	IX	X	XI	XII	Datum Date Дата	I	II	III	IV	V	VI	VII	VIII	IX	X	XI	XII
284												**1**												
												2												
												3												
												4												
												5												
												6												
												7												
												8												
												9												
												10												
												11												
												12												
												13												
												14												
												15												
												16												
												17												
												18												
												19												
												20												
												21												
												22												
												23												
												24												
												25												
												26												
558							89					**27**												
560		338					75					**28**												
530		366					88					**29**												
498		376					82					**30**												
		410										**31**												
I	**II**	**III**	**IV**	**V**	**VI**	**VII**	**VIII**	**IX**	**X**	**XI**	**XII**		**I**	**II**	**III**	**IV**	**V**	**VI**	**VII**	**VIII**	**IX**	**X**	**XI**	**XII**
560	0	410	0	0	0	0	89	0	0	0	0	MAX												
486	#DIV/0!	373	#DIV/0!	#DIV/0!	#DIV/0!	#DIV/0!	84	#DIV/0!	#DIV/0!	#DIV/0!	#DIV/0!	AVE												
284	0	338	0	0	0	0	75	0	0	0	0	MIN												
MIN		0		AVE	#DIV/0!	#DIV/0!		MAX		560		**2015**	MIN				AVE				MAX			

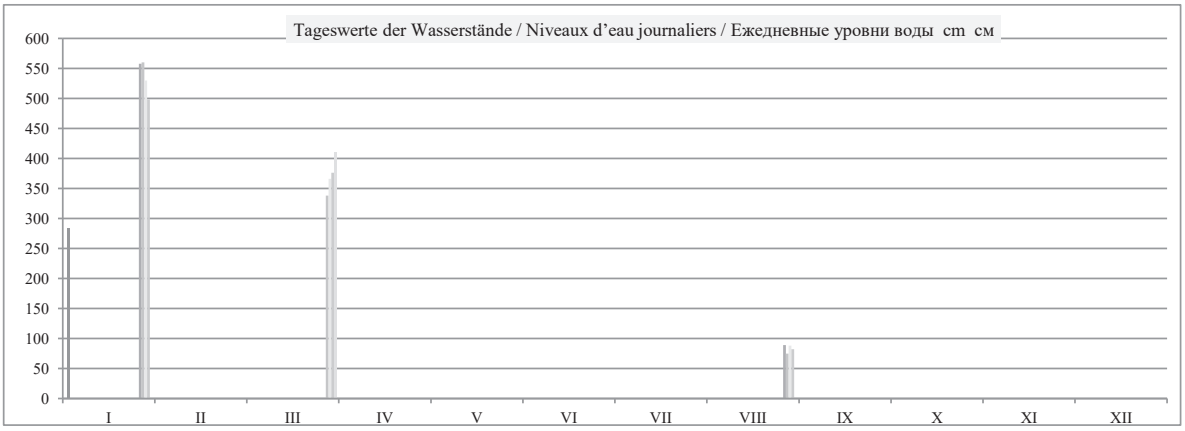

	HSW ВСУ	I	II	III	IV	V	VI	VII	VIII	IX	X	XI	XII	2015
Tage mit Überschreitung des HSW / Jours où le HNN (HSW) a été dépassé / Дни, когда был превышен ВСУ (HSW)		0	0	0	0	0	0	0	0	0	0	0	0	**0**
Tage mit Unterschreitung des RNW / Jours où l'ENR n'a pas été atteint / Дни, когда не был достигнут НСРУ		0	0	0	0	0	0	0	0	0	0	0	0	**0**
Tage mit Überschreitung des HSW / Jours où le HNN a été dépassé / Дни, когда был превышен ВСУ (HNN)		0	0	0	0	0	0	0	0	0	0	0	0	**0**

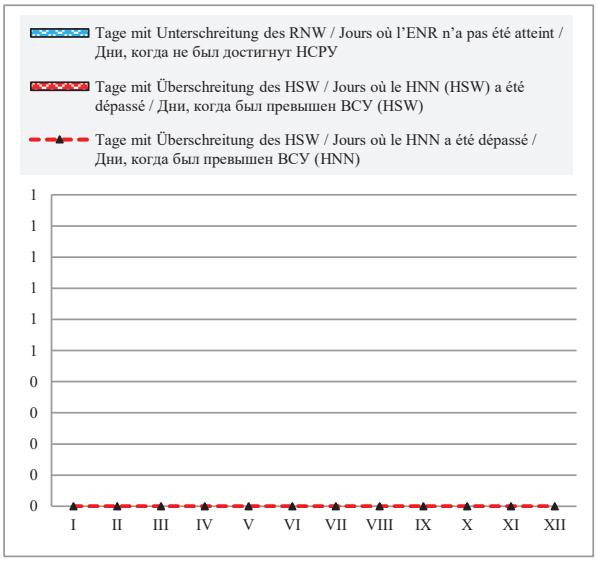

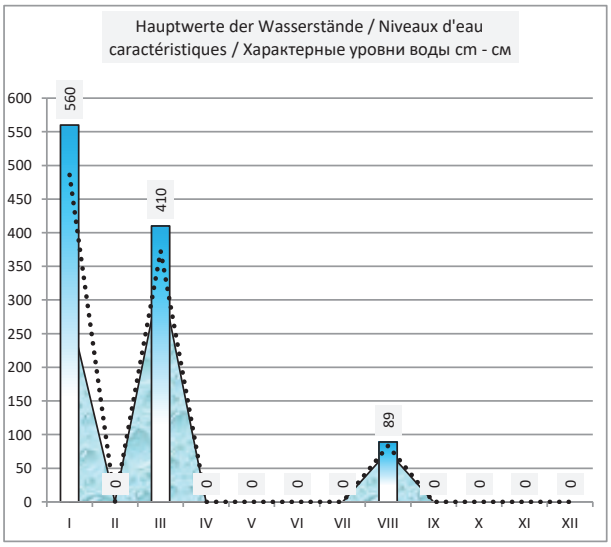

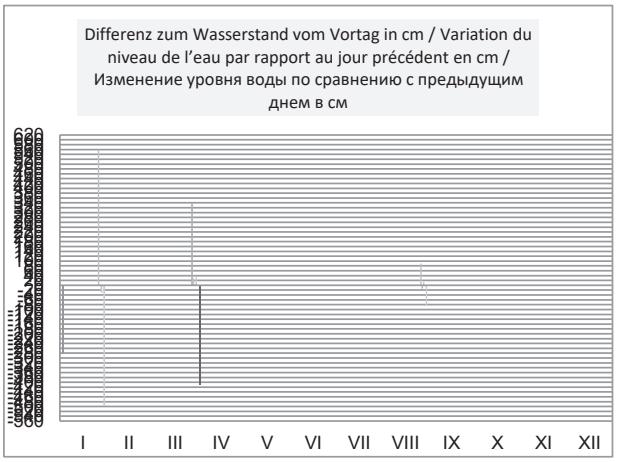

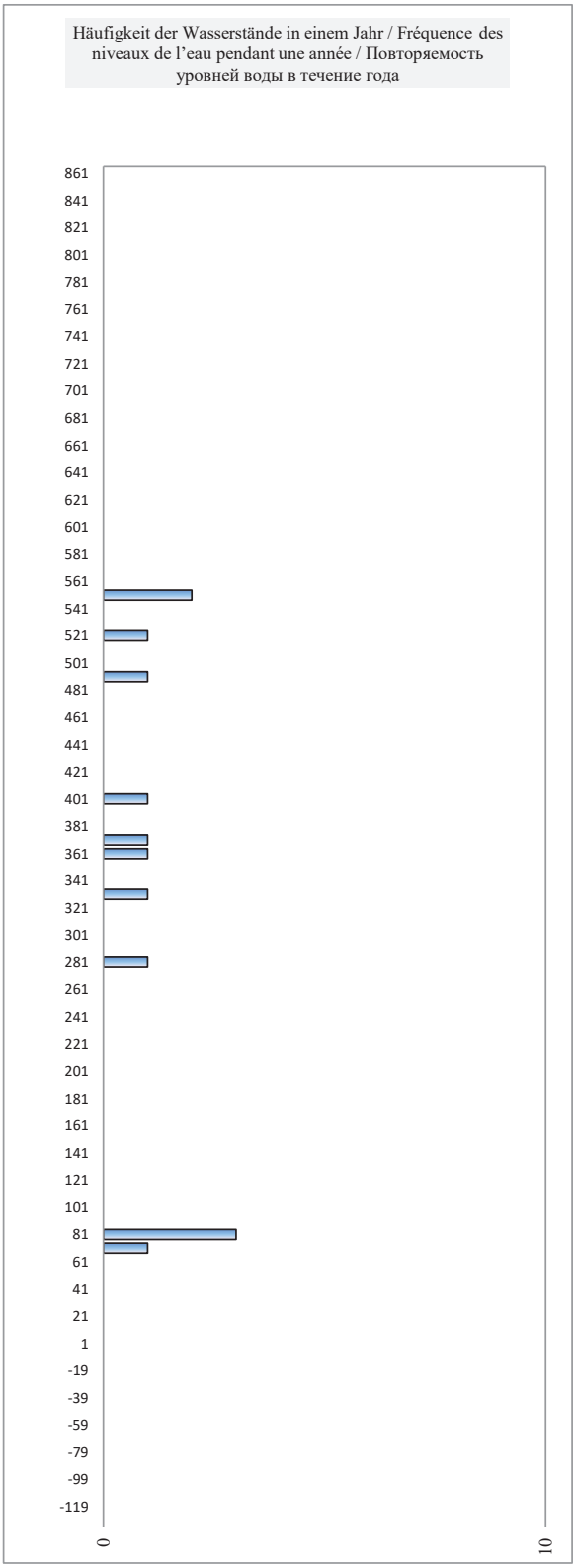

Rumänien / Roumanie / Румыния

Hydrologische Messstelle Station hydrométrique Водомерный пост	**CALAFAT** **КАЛАФАТ**	Beginn der Messungen / Année de construction / Год основания		*1879*	
		Entfernung von Sulina / Distance de Sulina / Расстояние от Сулины km км		795,000	
		Absoluter Nullpunkt / Cote du «0» absolu / Абсолютная отметка «0» m м	MN	26,68	
Fläche des Einzugsgebiets / Superficie du bassin hydrographique / Площадь водосборного бассейна km^2 $км^2$	588 620	Höhe d. RNW-HSW / Cote de l'ENR-HNN / Отметка НСРУ-ВСУ cm см	**27**	*1981-2010*	**686**

Hauptwerte der Wasserstände / Niveaux d'eau caractéristiques / Характерные уровни воды cm см				**Hauptwerte der Abflüsse / Débits d'eau caractéristiques / Характерные расходы воды m^3/s $м^3/с$**		
930	**700**	**861**	Maximum / Наивысший (MAX)	**15086**	**11946**	**16000**
08.03.1942	09.04.2000	22.04.2006		01.04.1970	12.04.2000	22.04.2006
-87	**-65**	**-116**	Minimum / Наинизший (MIN)	**1086**	**1733**	**1845**
04.01.1954	07.10.1992	05.09.2003		01.10.1985	07.10.1992	05.09.2003
297	**261**	**243**	Mittel / Moyenne / Средний (AVE)	**5678**	**5412**	**5607**
1921 - 1990	*1991 - 2000*	*2001 - 2010*	berücksichtigter Zeitraum / Période de calcul / Период наблюдений	*1941 - 1990*	*1991 - 2000*	*2001 - 2010*

I	II	III	IV	V	VI	VII	VIII	IX	X	XI	XII	Datum Date Дата	I	II	III	IV	V	VI	VII	VIII	IX	X	XI	XII
226	430	363	346	231	438	199	-5	-16	-46	160	178	**1**												
210	438	373	322	223	454	180	-22	-33	-40	108	137	**2**												
156	450	406	409	196	450	156	-20	-40	-10	122	114	**3**												
168	446	382	412	190	450	156	0	-42	-5	118	98	**4**												
162	445	420	456	250	456	138	-10	-45	-4	86	102	**5**												
149	429	430	490	276	441	124	-23	-45	-6	58	118	**6**												
139	447	436	480	274	436	128	-18	-52	-18	72	126	**7**												
146	436	490	450	276	395	105	18	-60	-4	74	169	**8**												
186	420	526	420	292	295	91	18	-60	14	42	169	**9**												
148	404	530	407	266	218	61	0	-52	-22	32	162	**10**												
188	400	498	430	266	223	52	-15	-32	-40	23	146	**11**												
184	347	460	440	292		32	-2	-5	-40	15	128	**12**												
260	360	482	381	340		50	-7	-3	-22	9	115	**13**												
336	370	487	360	328	138	40	-10	-10	-2	-3	93	**14**												
372	320	452	356	326	120	32	-29	0	38	-22	100	**15**												
369	305	388	350	315	154	36	-38	-10	68	-18	66	**16**												
364	321	430	366	275	112	26	-36	-20	100	-26	32	**17**												
372	292	421	355	228	128	20	-42	-28	140	-22	23	**18**												
330	276	400	330	226	156	19	-46	-36	132	-30	20	**19**												
330	309	406	328	230	158	14	-35	-44	162	-40	34	**20**												
354	256	356	370	252	141	2	-43	-48	194	-40	18	**21**												
387	240	372	367	224	135	-4	-48	-48	225	-38	25	**22**												
412	250	334	358	230	142	0	-45	-49	232	-20	17	**23**												
414	248	324	340	207	155	2	-40	-50	220	-2	5	**24**												
433	246	298	346	203	150	-2	-24	-54	222	0	2	**25**												
492	272	272	358	258	143	-19	10	-56	222	20	-2	**26**												
510	296	265	350	338	152	-29	5	-58	302	60	-10	**27**												
513	348	288	312	375	146	-20	-6	-56	242	146	0	**28**												
490		315	289	410	153	-22	0	-56	190	168	-2	**29**												
456		340	243	425	196	-30	0	-52	199	181	-6	**30**												
440		368		435		-32	-22		188		-12	**31**												
I	**II**	**III**	**IV**	**V**	**VI**	**VII**	**VIII**	**IX**	**X**	**XI**	**XII**		**I**	**II**	**III**	**IV**	**V**	**VI**	**VII**	**VIII**	**IX**	**X**	**XI**	**XII**
513	450	530	490	435	456	199	18	0	302	181	178	MAX	0	0	0	0	0	0	0	0	0	0	0	0
313	350	397	374	279	241	49	-17	-39	91	41	70	AVE	#DIV/0!	#DIV/0!	#DIV/0!	#DIV/0!	#DIV/0!	#DIV/0!	#DIV/0!	#DIV/0!	#DIV/0!	#DIV/0!	#DIV/0!	#DIV/0!
139	240	265	243	190	112	-32	-48	-60	-46	-40	-12	MIN	0	0	0	0	0	0	0	0	0	0	0	0
MIN	-60			AVE	178	33		MAX	530		**2015**		MIN	0			AVE	#DIV/0!			MAX	0		

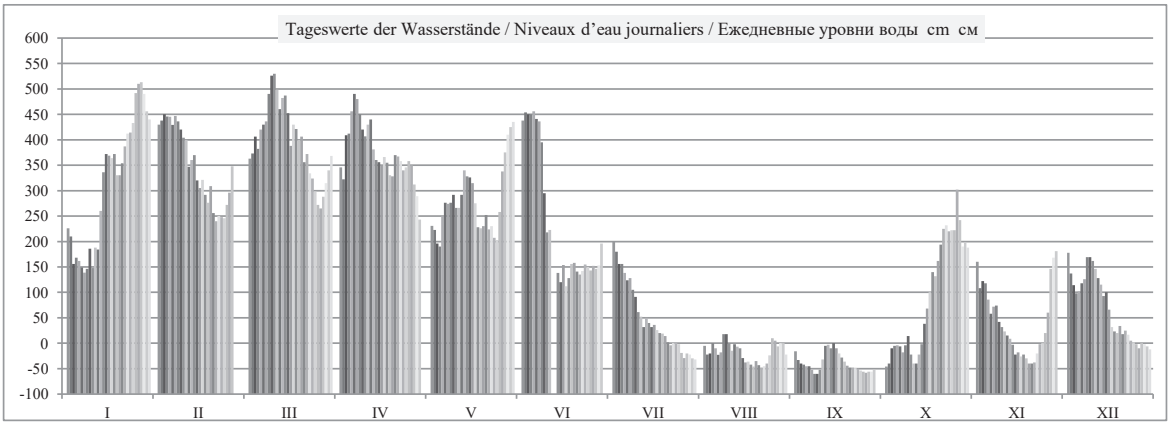

	HSW ВСУ	I	II	III	IV	V	VI	VII	VIII	IX	X	XI	XII	2015
Tage mit Überschreitung des HSW / Jours où le HNN (HSW) a été dépassé / Дни, когда был превышен ВСУ (HSW)		0	0	0	0	0	0	0	0	0	0	0	0	**0**
Tage mit Unterschreitung des RNW / Jours où l'ENR n'a pas été atteint / Дни, когда не был достигнут НСРУ		0	0	0	0	0	0	15	31	30	14	16	13	**119**
Tage mit Überschreitung des HSW / Jours où le HNN a été dépassé / Дни, когда был превышен ВСУ (HNN)		0	0	0	0	0	0	0	0	0	0	0	0	**0**

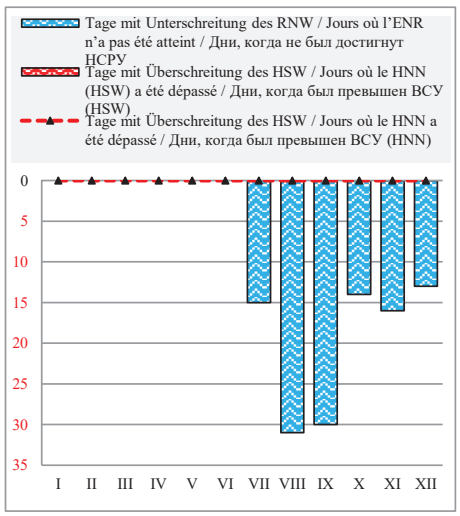

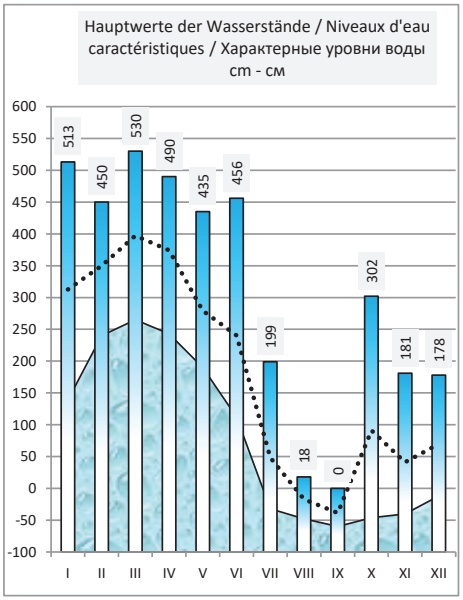

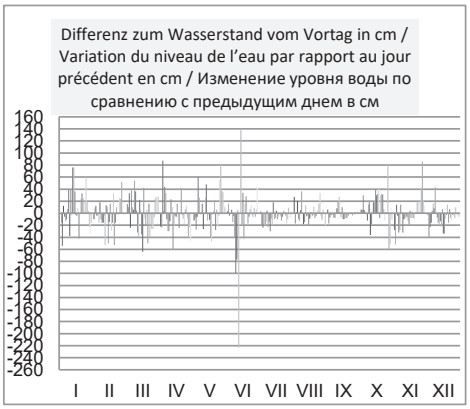

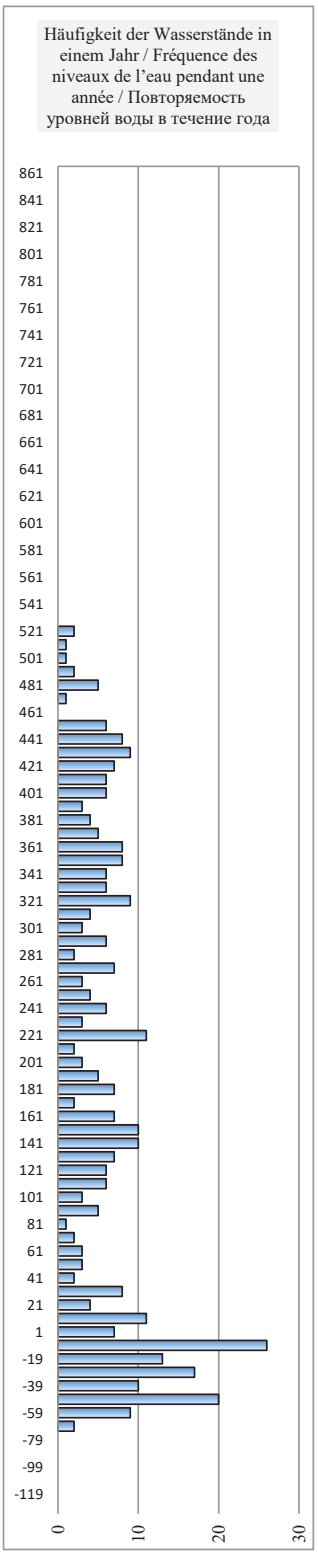

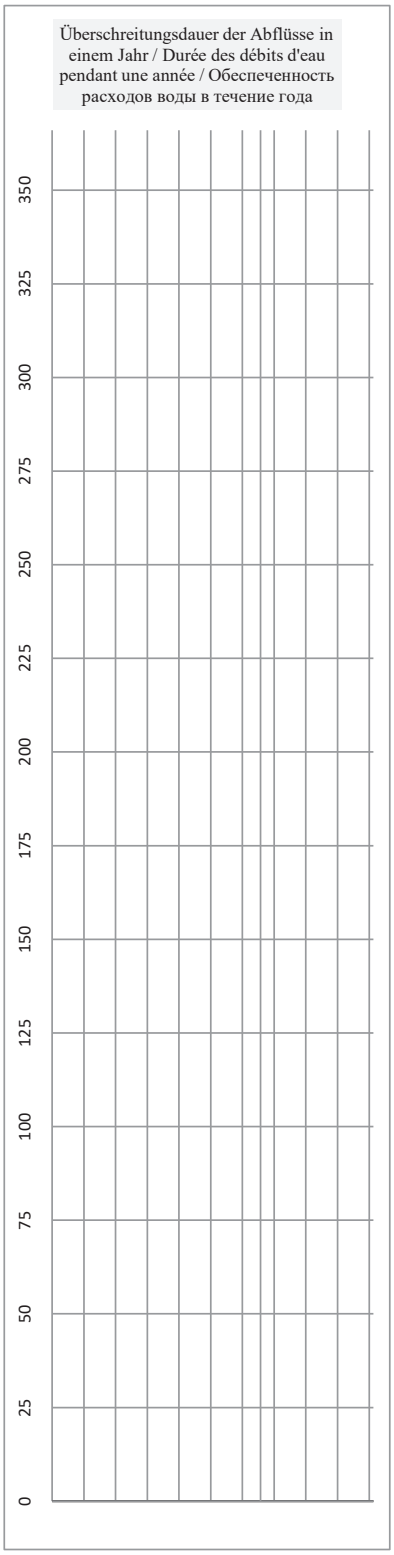

Bulgarien / Bulgarie / Болгария

Hydrologische Messstelle Station hydrométrique Водомерный пост	**VIDIN** **ВИДИН**	Beginn der Messungen / Année de construction / Год основания		*1920*	
		Entfernung von Sulina / Distance de Sulina / Расстояние от Сулины km км		790,200	
		Absoluter Nullpunkt / Cote du «0» absolu / Абсолютная отметка «0» m м	B	24,81	
Fläche des Einzugsgebiets / Superficie du bassin hydrographique / Площадь водосборного бассейна km^2 $км^2$		Höhe d. RNW-HSW / Cote de l'ENR-HNN / Отметка НСРУ-ВСУ cm см		*1981-2010*	

Hauptwerte der Wasserstände / Niveaux d'eau caractéristiques / Характерные уровни воды cm см				**Hauptwerte der Abflüsse / Débits d'eau caractéristiques / Характерные расходы воды m^3/s $м^3/с$**		
		835	Maximum / Наивысший (MAX)			
		23.05.2014				
		-2	Minimum / Наинизший (MIN)			
		05.09.2003				
		278	Mittel / Moyenne / Средний (AVE)			
... - 1990	*1991 - 2000*	*2001 - 2010*	berücksichtigter Zeitraum / Période de calcul / Период наблюдений	*... - 1990*	*1991 - 2000*	*2001 - 2010*

I	II	III	IV	V	VI	VII	VIII	IX	X	XI	XII	Datum Date Дата	I	II	III	IV	V	VI	VII	VIII	IX	X	XI	XII
389	588	522	518	408	600	372	166	163	134	344	317	**1**												
372	598	532	505	402	626	355	152	145	140	291	274	**2**												
320	607	563	585	371	622	331	154	141	172	303	255	**3**												
332	605	542	588	373	624	333	176	137	175	300	231	**4**												
326	602	579	636	429	628	313	164	135	171	268	244	**5**												
313	602	589	662	448	615	302	151	134	167	242	259	**6**												
300	605	595	651	448	610	304	157	126	159	256	268	**7**												
310	596	649	622	451	564	284	194	120	174	257	308	**8**												
349	577	683	596	464	458	268	193	121	197	225	314	**9**												
313	562	689	582	444	390	241	172	126	155	216	308	**10**												
351	559	666	605	442	400	230	158	147	140	208	290	**11**												
348	505	618	614	468		218	175	169	140	200	270	**12**												
423	518	641	549	507		230	172	171	157	192	258	**13**												
497	526	643	535	503	314	219	167	169	179		237	**14**												
532	479	611	525	501	297	210	149	179	222	114	242	**15**												
529	465	548	526	483	329	210	145	169	253	118	210	**16**												
524	480	584	541	448	285	205	144	158	283	110	178	**17**												
531	452	596	527	403	311	198	137	151	322	116	166	**18**												
491	437	574	506	402	333	199	136	143	316	109	165	**19**												
492	468	581	506	403	334	195	144	136	343	98	180	**20**												
515	416	532	544	424	319	176	137	132	374	98	163	**21**												
547	403	547	540	401	311	171	133	134	409	101	168	**22**												
572	418	510	529	402	343	179	135	134	413	118	160	**23**												
573	414	500	515	381	332	182	140	131	401	138	148	**24**												
590	413	472	522	386	325	173	157	127	402	147	142	**25**												
649	432	448	527	435	318	156	194	124	407	162	138	**26**												
666	443	441	524	517	328	147	185	122	481	212	130	**27**												
671	484	463	491	549	322	155	172	122	418	288	138	**28**												
646		491	461	585	330	152	180	123	369	308	138	**29**												
614		509	422	599	373	146	178	126	384	322	133	**30**												
598		542		608		144	154		369		127	**31**												
I	**II**	**III**	**IV**	**V**	**VI**	**VII**	**VIII**	**IX**	**X**	**XI**	**XII**		**I**	**II**	**III**	**IV**	**V**	**VI**	**VII**	**VIII**	**IX**	**X**	**XI**	**XII**
671	607	689	662	608	628	372	194	179	481	344	317	MAX												
474	509	563	548	454	416	226	160	141	272	202	212	AVE												
300	403	441	422	371	285	144	133	120	134	98	127	MIN												
MIN				AVE				MAX			**2015**		MIN				AVE				MAX			

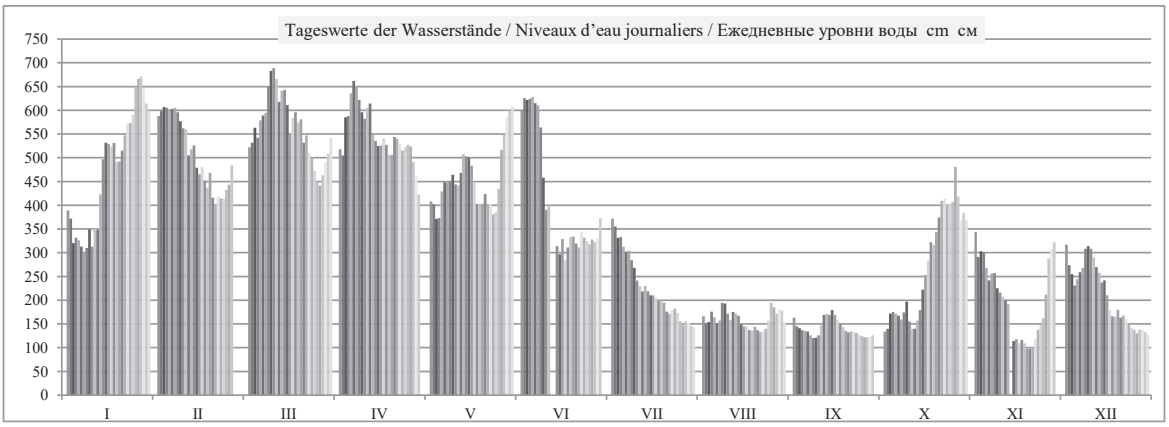

	HSW ВСУ	I	II	III	IV	V	VI	VII	VIII	IX	X	XI	XII	2015
Tage mit Überschreitung des HSW / Jours où le HNN (HSW) a été dépassé / Дни, когда был превышен ВСУ (HSW)		0	0	0	0	0	0	0	0	0	0	0	0	**0**
Tage mit Unterschreitung des RNW / Jours où l'ENR n'a pas été atteint / Дни, когда не был достигнут НСРУ		0	0	0	0	0	0	0	0	0	0	0	0	**0**
Tage mit Überschreitung des HSW / Jours où le HNN a été dépassé / Дни, когда был превышен ВСУ (HNN)		0	0	0	0	0	0	0	0	0	0	0	0	**0**

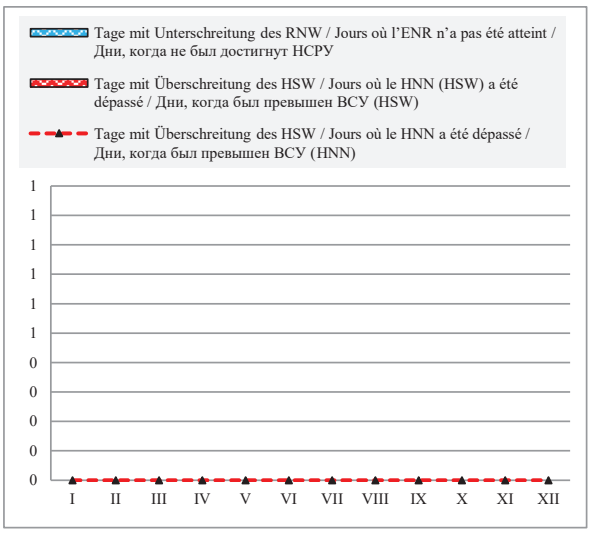

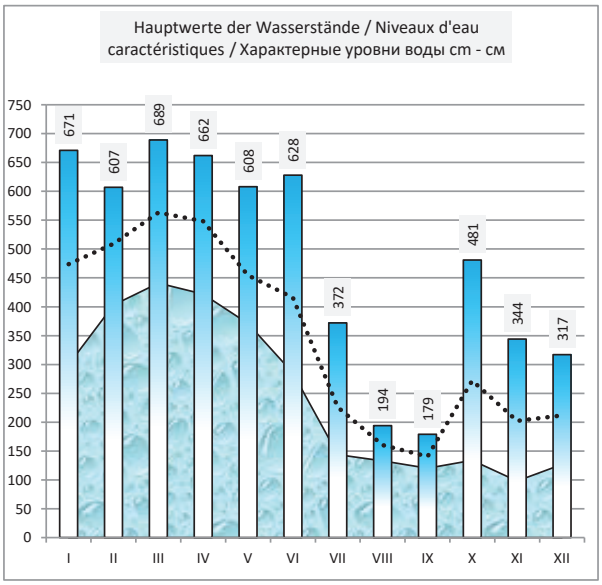

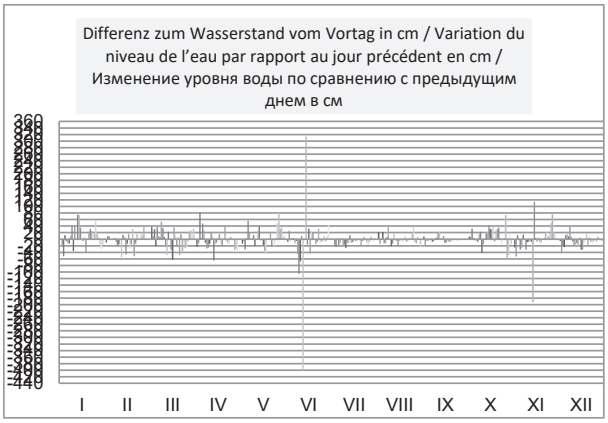

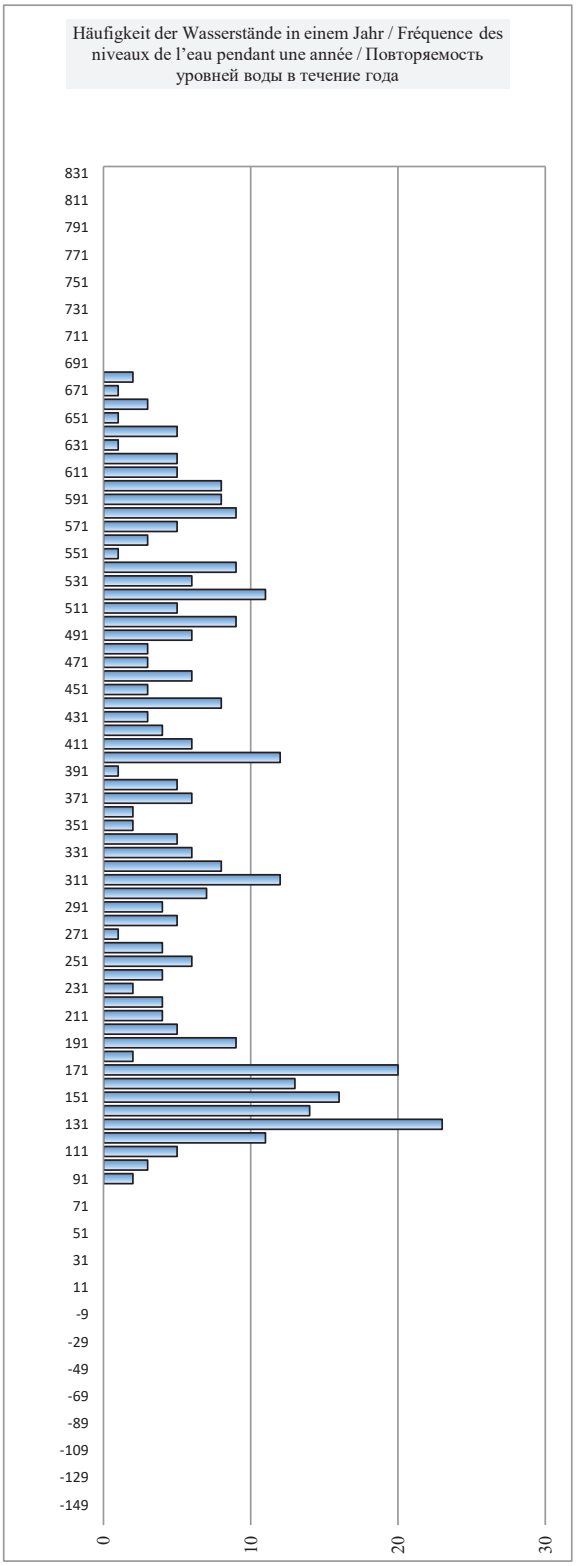

Bulgarien / Bulgarie / Болгария

Hydrologische Messstelle Station hydrométrique Водомерный пост	**LOM** **ЛОМ**		Beginn der Messungen / Année de construction / Год основания		*1911*	
			Entfernung von Sulina / Distance de Sulina / Расстояние от Сулины km км		743,300	
			Absoluter Nullpunkt / Cote du «0» absolu / Абсолютная отметка «0» m м	B	22,65	
Fläche des Einzugsgebiets / Superficie du bassin hydrographique / Площадь водосборного бассейна km^2 $км^2$		588 860	Höhe d. RNW-HSW / Cote de l'ENR-HNN / Отметка НСРУ-ВСУ cm см	**142**	*1981-2010*	**853**

Hauptwerte der Wasserstände / Niveaux d'eau caractéristiques / Характерные уровни воды cm см				**Hauptwerte der Abflüsse / Débits d'eau caractéristiques / Характерные расходы воды m^3/s $м^3/с$**		
957	**821**	**985**	Maximum / Наивысший (MAX)	**15740**	**11724**	**15230**
11.03.1942	10.04.2000	23.04.2006		29.03.1981	09.04.2000	23.04.2006
9	**37**	**12**	Minimum / Наинизший (MIN)	**1460**	**1403**	**1666**
23.01.1985	07.10.1992	05.09.2003		07.01.1954	07.10.1992	03.10.2003
426	**387**	**392**	Mittel / Moyenne / Средний (AVE)	**5706**	**5498**	**5598**
1921 - 1990	*1991 - 2000*	*2001 - 2010*	berücksichtigter Zeitraum / Période de calcul / Период наблюдений	*1941 - 1990*	*1991 - 2000*	*2001 - 2010*

I	II	III	IV	V	VI	VII	VIII	IX	X	XI	XII	Datum Date Дата	I	II	III	IV	V	VI	VII	VIII	IX	X	XI	XII
373	594	513	512	400	593	363	124	116	88	332	337	**1**	5165	8035	6916	6903	5485	8020	5049	2619	2550	2311	4696	4752
377	598	531	482	382	604	348	122	112	94	286	309	**2**	5212	8092	7158	6509	5271	8178	4877	2602	2515	2362	4193	4441
335	602	553	546	373	604	325	122	100	113	277	280	**3**	4730	8149	7459	7363	5165	8178	4618	2602	2412	2524	4097	4129
317	608	548	568	338	603	312	132	95	138	280	263	**4**	4529	8236	7390	7667	4763	8164	4474	2690	2370	2743	4129	3951
326	604	571	600	398	613	304	137	92	138	258	252	**5**	4629	8178	7709	8121	5461	8308	4387	2734	2345	2743	3899	3837
314	602	586	638	427	601	282	120	89	134	221	268	**6**	4496	8149	7921	8675	5813	8135	4150	2584	2320	2707	3524	4003
301	606	595	641	428	595	284	121	81	127	224	278	**7**	4354	8207	8049	8719	5826	8049	4172	2593	2253	2646	3554	4108
304	599	631	617	433	568	270	145	76	131	229	315	**8**	4387	8106	8571	8366	5887	7667	4024	2806	2212	2681	3604	4507
340	586	675	592	448	494	256	151	72	152	210	328	**9**	4786	7921	9230	8006	6075	6665	3878	2860	2180	2869	3416	4651
319	567	684	576	423	394	223	148	77	137	186	324	**10**	4551	7653	9368	7780	5764	5413	3544	2833	2220	2734	3185	4607
342	560	670	587	431	374	210	134	90	115	184	316	**11**	4808	7556	9154	7935	5863	5177	3416	2707	2328	2541	3166	4518
344	515	634	598	443	355	192	127	115	106	168	295	**12**	4831	6943	8615	8092	6012	4957	3242	2646	2541	2463	3016	4289
393	523	637	560	493	334	199	135	134	112	163	279	**13**	5401	7050	8660	7556	6652	4718	3309	2716	2707	2515	2970	4118
471	527	644	527	483	306	204	132	127	131	150	258	**14**	6367	7104	8764	7104	6522	4408	3358	2690	2646	2681	2851	3899
515	492	625	531	480	282	190	119	137	176	126	262	**15**	6943	6639	8483	7158	6483	4150	3223	2576	2734	3091	2637	3940
524	474	571	513	476	308	191	109	132	210	121	232	**16**	7064	6405	7709	6916	6431	4430	3233	2489	2690	3416	2593	3634
528	483	586	526	439	290	182	104	122	242	120	198	**17**	7118	6522	7921	7091	5962	4236	3147	2446	2602	3735	2584	3300
524	461	585	523	397	273	176	101	113	277	116	178	**18**	7064	6239	7907	7050	5449	4055	3091	2421	2524	4097	2550	3110
497	437	572	501	380	314	167	94	104	283	111	171	**19**	6705	5937	7723	6757	5247	4496	3007	2362	2446	4161	2506	3044
490	467	563	489	387	316	171	104	96	310	105	181	**20**	6613	6316	7598	6600	5330	4518	3044	2446	2379	4452	2455	3138
500	428	537	524	404	304	157	101	86	344	100	174	**21**	6744	5826	7240	7064	5533	4387	2915	2421	2295	4831	2412	3072
533	402	530	532	386	298	144	94	87	372	110	173	**22**	7185	5509	7145	7172	5318	4322	2797	2362	2303	5153	2498	3063
558	417	508	527	386	294	148	94	88	393	120	169	**23**	7528	5691	6850	7104	5318	4279	2833	2362	2311	5401	2584	3025
571	418	489	510	370	310	150	98	87	385	134	158	**24**	7709	5703	6600	6876	5130	4452	2851	2395	2303	5306	2707	2924
578	414	471	508	360	302	142	108	84	384	148	150	**25**	7808	5654	6367	6850	5014	4365	2779	2481	2278	5294	2833	2851
633	424	447	523	403	296	129	141	80	380	161	145	**26**	8601	5776	6062	7050	5521	4300	2663	2770	2245	5247	2952	2806
662	448	430	509	464	302	112	158	78	438	199	136	**27**	9033	6075	5850	6863	6277	4365	2515	2924	2229	5950	3309	2725
671	488	441	477	514	301	118	144	78	421	268	135	**28**	9169	6587	5987	6444	6930	4354	2567	2797	2229	5740	4003	2716
656		468	464	551	308	121	140	79	368	314	142	**29**	8943		6328	6277	7431	4430	2593	2761	2237	5107	4496	2779
629		502	414	573	342	112	144	82	346	325	139	**30**	8542		6770	5654	7737	4808	2515	2797	2262	4854	4618	2752
608		523		588		106	131		353		132	**31**	8236		7050		7949		2463	2681		4934		2690
I	**II**	**III**	**IV**	**V**	**VI**	**VII**	**VIII**	**IX**	**X**	**XI**	**XII**		**I**	**II**	**III**	**IV**	**V**	**VI**	**VII**	**VIII**	**IX**	**X**	**XI**	**XII**
671	608	684	641	588	613	363	158	137	438	332	337	MAX	9169	8236	9368	8719	7949	8308	5049	2924	2734	5950	4696	4752
469	512	559	537	434	396	203	124	97	239	192	225	AVE	6427	6938	7566	7257	5923	5533	3379	2618	2389	3784	3268	3593
301	402	430	414	338	273	106	94	72	88	100	132	MIN	4354	5509	5850	5654	4763	4055	2463	2362	2180	2311	2412	2690
MIN	72			AVE	331	180		MAX	684			**2015**	MIN	2180			AVE	4876			MAX	9368		

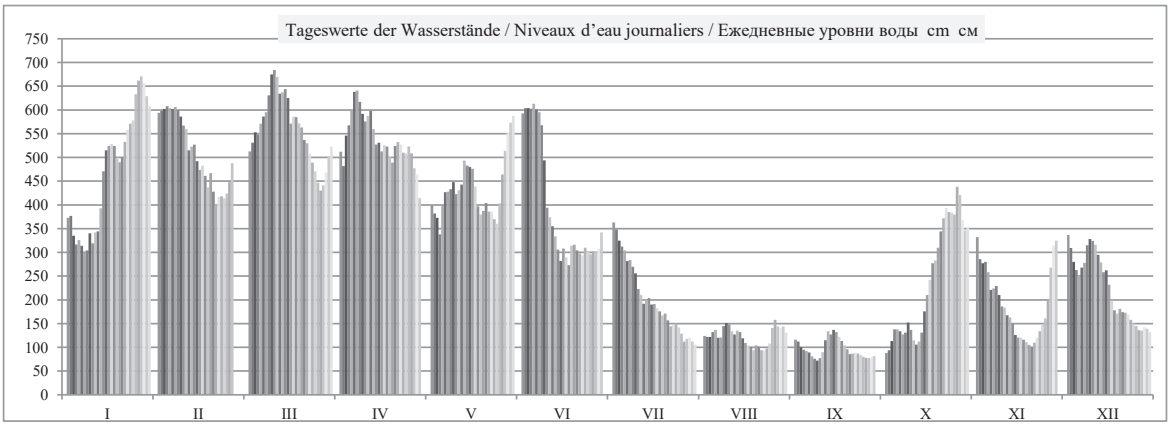

	HSW ВСУ	I	II	III	IV	V	VI	VII	VIII	IX	X	XI	XII	2015
Tage mit Überschreitung des HSW / Jours où le HNN (HSW) a été dépassé / Дни, когда был превышен ВСУ (HSW)		0	0	0	0	0	0	0	0	0	0	0	0	**0**
Tage mit Unterschreitung des RNW / Jours où l'ENR n'a pas été atteint / Дни, когда не был достигнут НСРУ		0	0	0	0	0	0	6	25	30	13	10	4	**88**
Tage mit Überschreitung des HSW / Jours où le HNN a été dépassé / Дни, когда был превышен ВСУ (HNN)		0	0	0	0	0	0	0	0	0	0	0	0	**0**

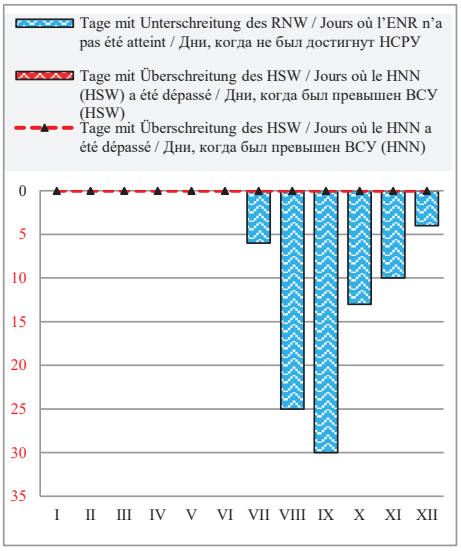

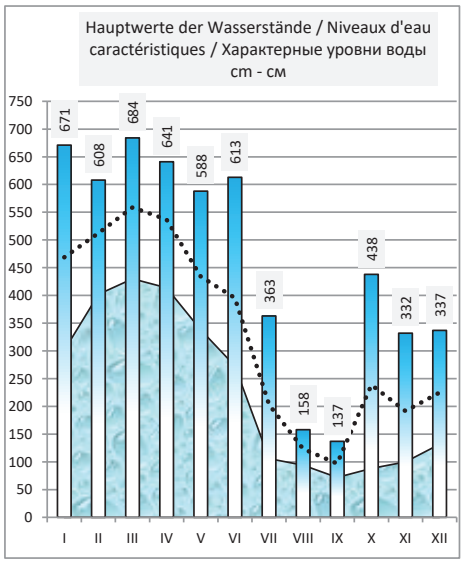

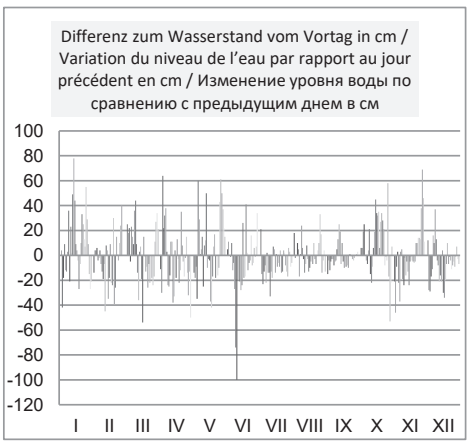

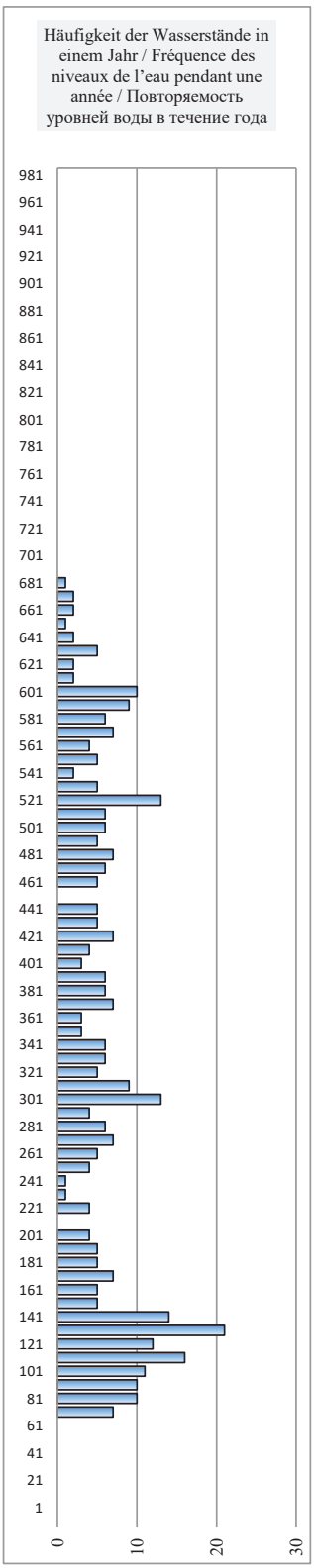

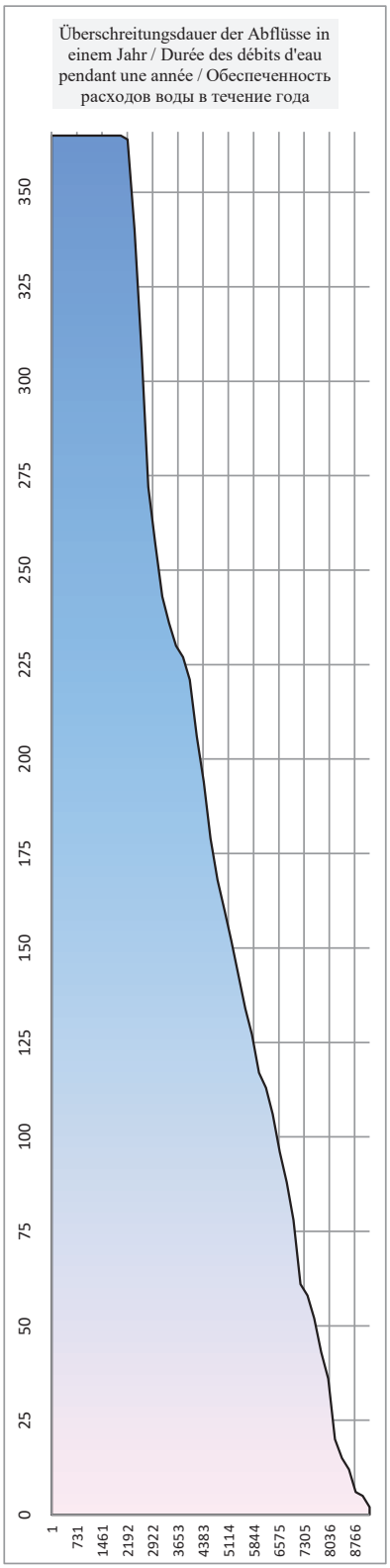

Rumänien / Roumanie / Румыния

Hydrologische Messstelle Station hydrométrique Водомерный пост	**RAST** **PACT**	Beginn der Messungen / Année de construction / Год основания	*2010*		
		Entfernung von Sulina / Distance de Sulina / Расстояние от Сулины km км	738,000		
		Absoluter Nullpunkt / Cote du «0» absolu / Абсолютная отметка «0» m м	MN	23,88	
Fläche des Einzugsgebiets / Superficie du bassin hydrographique / Площадь водосборного бассейна km^2 $км^2$		Höhe d. RNW-HSW / Cote de l'ENR-HNN / Отметка НСРУ-ВСУ cm см		*1981-2010*	

Hauptwerte der Wasserstände / Niveaux d'eau caractéristiques / Характерные уровни воды cm см				**Hauptwerte der Abflüsse / Débits d'eau caractéristiques / Характерные расходы воды m^3/s $м^3/с$**		
717	**693**	**799**	Maximum / Наивысший (MAX)			
11.04.1988	10.04.2000	22.04.2006				
-7	**-40**	**-54**	Minimum / Наинизший (MIN)			
10.09.1990	07.10.1992	06.09.2003				
213	**256**	**256**	Mittel / Moyenne / Средний (AVE)			
1988 - 1990	*1991 - 2000*	*2001 - 2010*	berücksichtigter Zeitraum / Période de calcul / Период наблюдений	*... - 1990*	*1991 - 2000*	*2001 - 2010*

I	II	III	IV	V	VI	VII	VIII	IX	X	XI	XII	Datum Date Дата	I	II	III	IV	V	VI	VII	VIII	IX	X	XI	XII
227												1												
												2												
												3												
												4												
												5												
												6												
												7												
												8												
												9												
												10												
												11												
												12												
												13												
												14												
												15												
												16												
												17												
												18												
												19												
												20												
												21												
												22												
												23												
												24												
												25												
												26												
515							16					27												
525		296					2					28												
510		324					-2					29												
482		360					4					30												
		380										31												
I	II	III	IV	V	VI	VII	VIII	IX	X	XI	XII		I	II	III	IV	V	VI	VII	VIII	IX	X	XI	XII
525	0	380	0	0	0	0	16	0	0	0	0	MAX												
452	#DIV/0!	340	#DIV/0!	#DIV/0!	#DIV/0!	#DIV/0!	5	#DIV/0!	#DIV/0!	#DIV/0!	#DIV/0!	AVE												
227	0	296	0	0	0	0	-2	0	0	0	0	MIN												
MIN				AVE				MAX			**2015**			MIN				AVE				MAX		

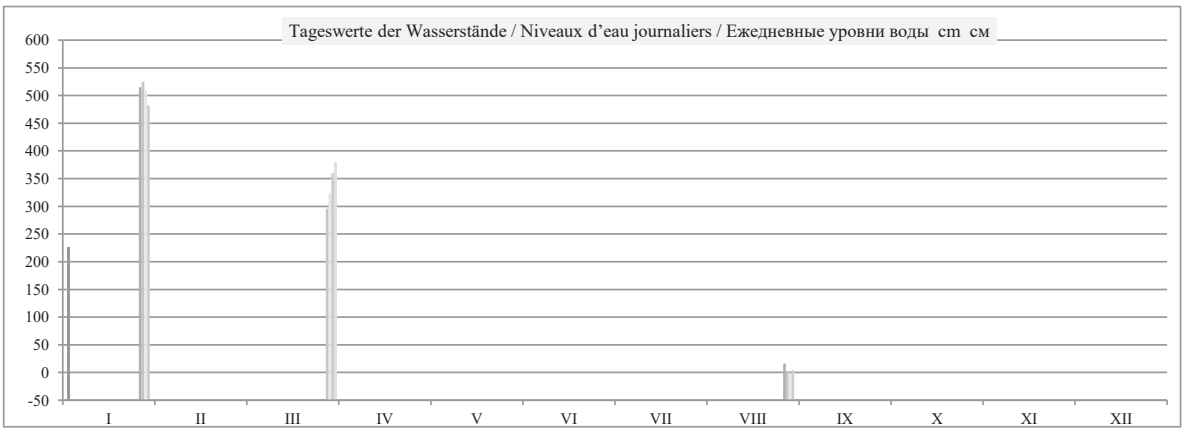

	HSW ВСУ	I	II	III	IV	V	VI	VII	VIII	IX	X	XI	XII	2015
Tage mit Überschreitung des HSW / Jours où le HNN (HSW) a été dépassé / Дни, когда был превышен ВСУ (HSW)		0	0	0	0	0	0	0	0	0	0	0	0	**0**
Tage mit Unterschreitung des RNW / Jours où l'ENR n'a pas été atteint / Дни, когда не был достигнут НСРУ		0	0	0	0	0	0	0	0	0	0	0	0	**0**
Tage mit Überschreitung des HSW / Jours où le HNN a été dépassé / Дни, когда был превышен ВСУ (HNN)		0	0	0	0	0	0	0	0	0	0	0	0	**0**

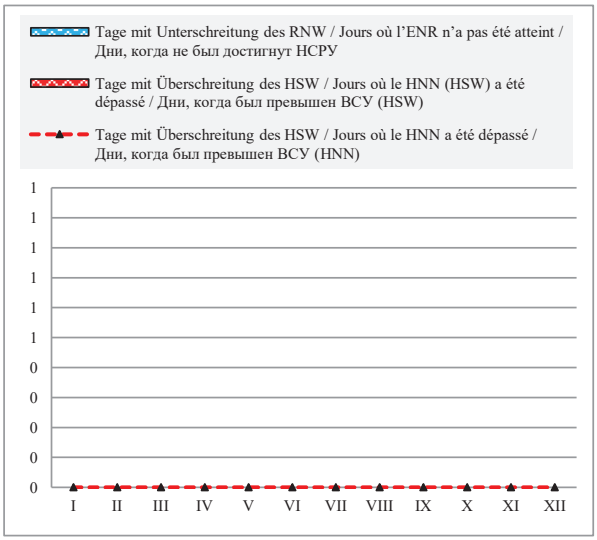

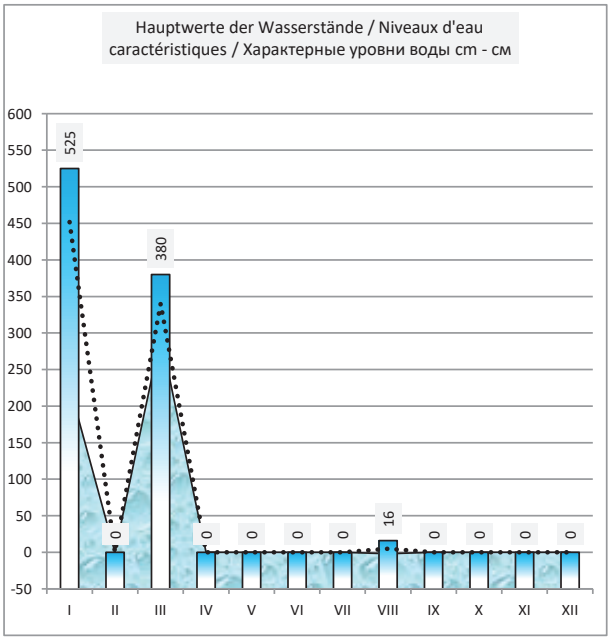

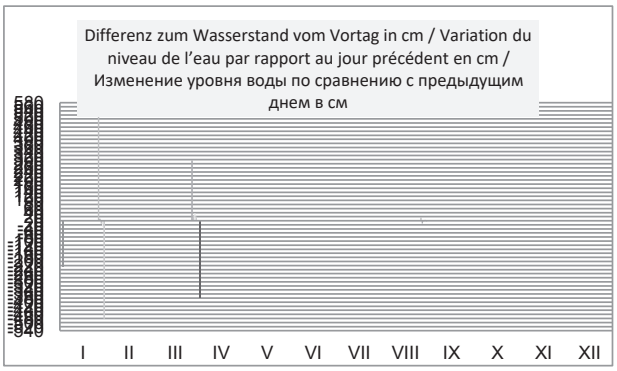

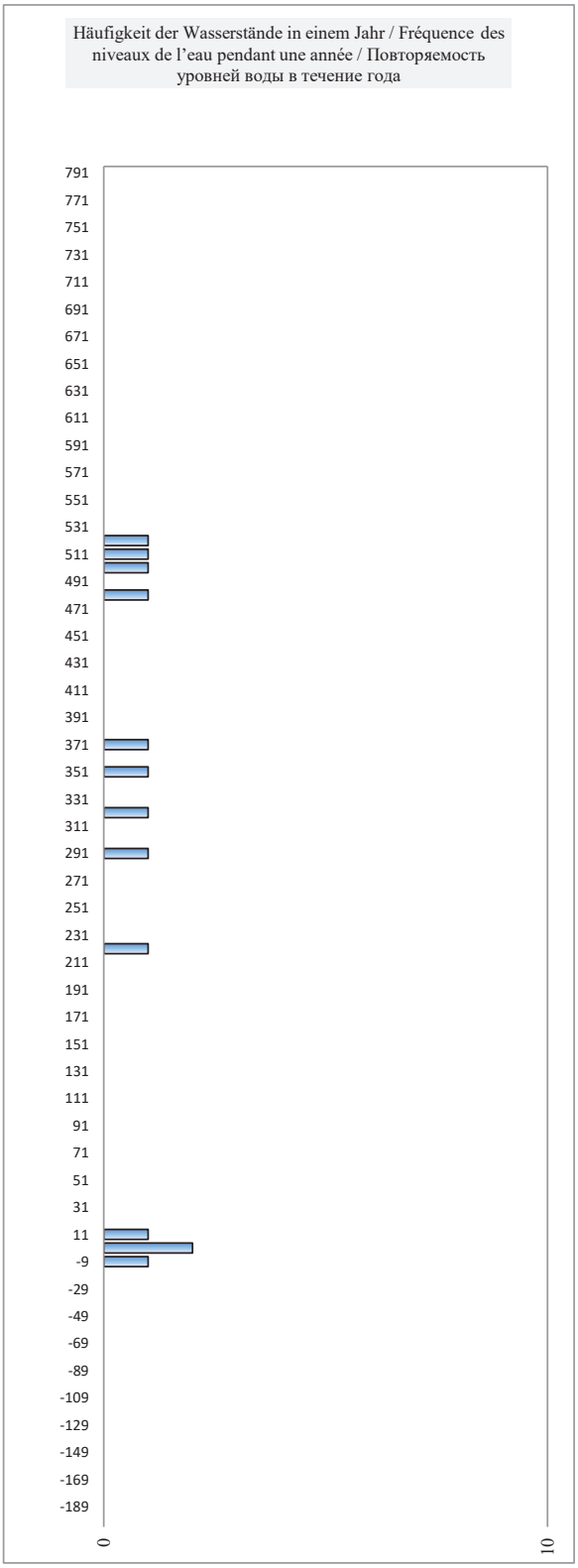

Rumänien / Roumanie / Румыния

Hydrologische Messstelle Station hydrométrique Водомерный пост	**BECHET** **БЕКЕТ**	Beginn der Messungen / Année de construction / Год основания		*1880*	
		Entfernung von Sulina / Distance de Sulina / Расстояние от Сулины km км		679,000	
		Absoluter Nullpunkt / Cote du «0» absolu / Абсолютная отметка «0» m м	MN	22,08	
Fläche des Einzugsgebiets / Superficie du bassin hydrographique / Площадь водосборного бассейна km^2 $км^2$		Höhe d. RNW-HSW / Cote de l'ENR-HNN / Отметка НСРУ-ВСУ cm см		*1981-2010*	

Hauptwerte der Wasserstände / Niveaux d'eau caractéristiques / Характерные уровни воды cm см				**Hauptwerte der Abflüsse / Débits d'eau caractéristiques / Характерные расходы воды m^3/s $м^3/с$**		
784	**700**	**845**	Maximum / Наивысший (MAX)			
02.06.1970	10.04.2000	23.04.2006				
-82	**-55**	**-71**	Minimum / Наинизший (MIN)			
24.01.1985	07.10.1992	06.09.2003				
291	**273**	**277**	Mittel / Moyenne / Средний (AVE)			
1970 - 1990	*1991 - 2000*	*2001 - 2010*	berücksichtigter Zeitraum / Période de calcul / Период наблюдений	*... - 1990*	*1991 - 2000*	*2001 - 2010*

I	II	III	IV	V	VI	VII	VIII	IX	X	XI	XII	Datum Date Дата	I	II	III	IV	V	VI	VII	VIII	IX	X	XI	XII
251	490	389	410	295	470	237	19	23	2	223	232	**1**												
252	488	410	380	276	476	232	29	24	8	193	217	**2**												
238	494	430	412	271	482	216	25	12	15	165	184	**3**												
201	497	436	447	236	482	198	28	7	37	165	164	**4**												
211	496	446	467	261	489	194	40	4	43	155	150	**5**												
204	494	467	509	297	484	180	32	2	40	126	152	**6**												
193	494	476	524	307	477	172	26	-2	35	112	160	**7**												
188	493	507	518	312	465	166	30	-7	28	116	183	**8**												
207	484	550	495	318	417	152	48	-14	43	110	202	**9**												
205	463	566	474	313	308	135	53	-12	50	88	205	**10**												
211	448	566	470	317	261	111	43	-6	29	78	203	**11**												
227	416	540	480	315		97	31	12	20	68	185	**12**												
254	408	524	468	355		93	36	32	17	62	170	**13**												
327	408	531	425	364	205	95	36	33	35	54	155	**14**												
380	389	524	421	362	182	87	30	37	62	36	147	**15**												
403	367	484	400	363	179	86	19	40	93	21	131	**16**												
407	357	470	407	335	186	83	12	34	121	21	104	**17**												
404	353	472	411	299	164	79	11	26	150	19	81	**18**												
390	325	463	394	269	193	70	6	18	172	19	70	**19**												
373	336	450	380	268	200	71	7	11	188	14	69	**20**												
375	318	440	395	275	196	64	10	4	213	7	74	**21**												
400	291	415	415	274	190	52	6	0	244	6	68	**22**												
427	294	400	415	266	180	46	4	1	273	8	66	**23**												
450	299	381	404	259	191	49	6	0	273	25	58	**24**												
456	296	369	394	249	193	49	10	-1	270	44	49	**25**												
516	299	340	406	270	187	41	28	-3	263	57	44	**26**												
552	320	320	395	310	186	26	52	-7	289	80	37	**27**												
562	356	320	372	374	188	23	48	-7	308	138	33	**28**												
556		350	357	414	192	26	39	-6	272	200	37	**29**												
532		391	315	442	206	23	44	-6	238	223	36	**30**												
507		409		461		19	39		234		32	**31**												
I	**II**	**III**	**IV**	**V**	**VI**	**VII**	**VIII**	**IX**	**X**	**XI**	**XII**		**I**	**II**	**III**	**IV**	**V**	**VI**	**VII**	**VIII**	**IX**	**X**	**XI**	**XII**
562	497	566	524	461	489	237	53	40	308	223	232	MAX												
350	399	446	425	314	287	102	27	8	131	88	119	AVE												
188	291	320	315	236	164	19	4	-14	2	6	32	MIN												
MIN	-14			AVE	223	80		MAX	566			**2015**	MIN					AVE				MAX		

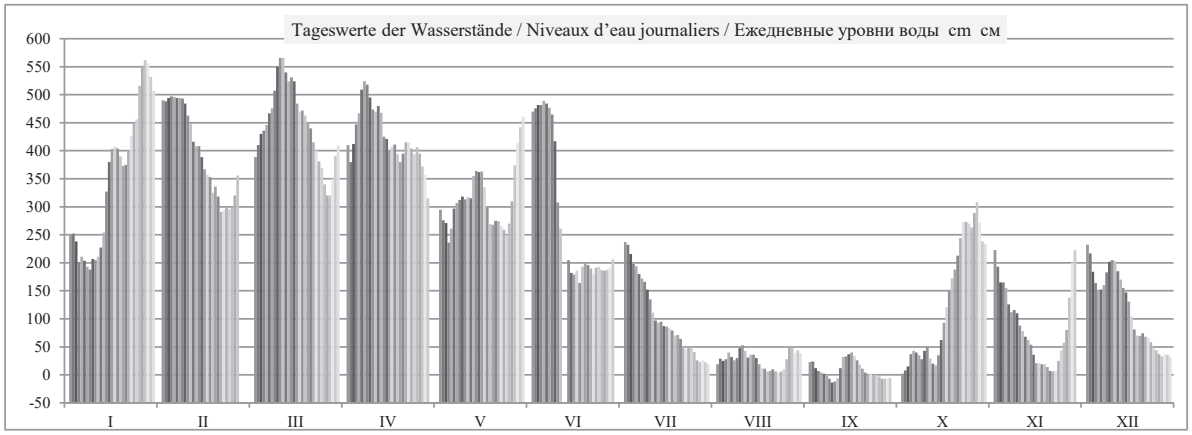

	HSW ВСУ	I	II	III	IV	V	VI	VII	VIII	IX	X	XI	XII	2015
Tage mit Überschreitung des HSW / Jours où le HNN (HSW) a été dépassé / Дни, когда был превышен ВСУ (HSW)		0	0	0	0	0	0	0	0	0	0	0	0	**0**
Tage mit Unterschreitung des RNW / Jours où l'ENR n'a pas été atteint / Дни, когда не был достигнут НСРУ		0	0	0	0	0	0	0	0	0	0	0	0	**0**
Tage mit Überschreitung des HSW / Jours où le HNN a été dépassé / Дни, когда был превышен ВСУ (HNN)		0	0	0	0	0	0	0	0	0	0	0	0	**0**

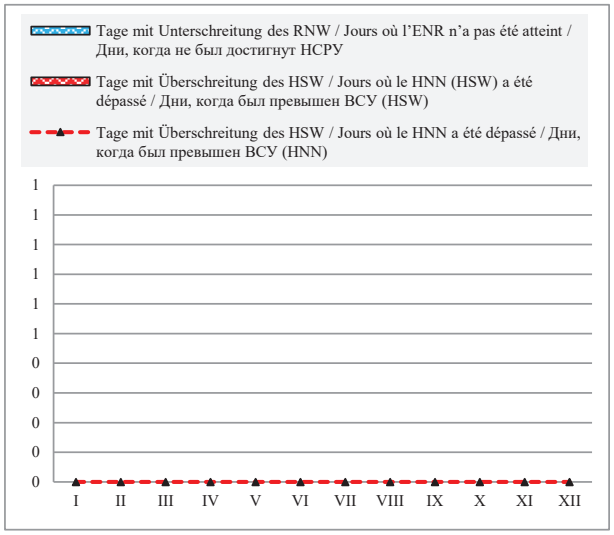

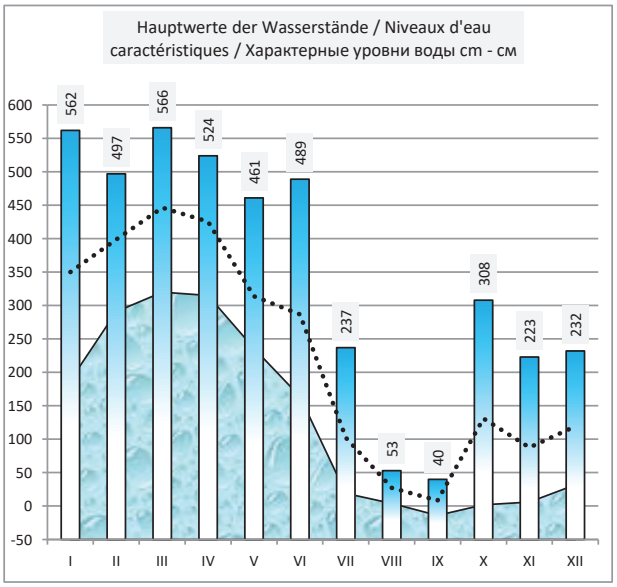

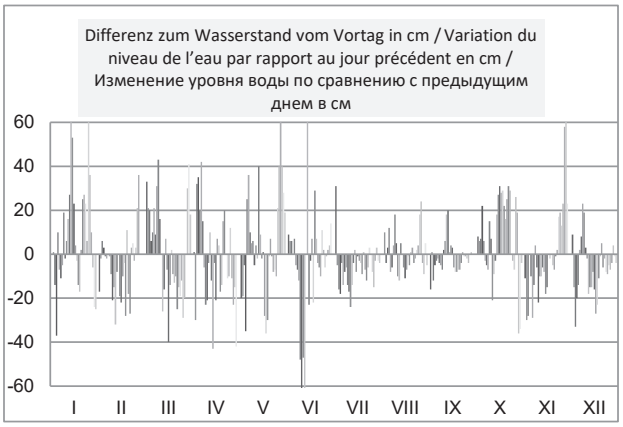

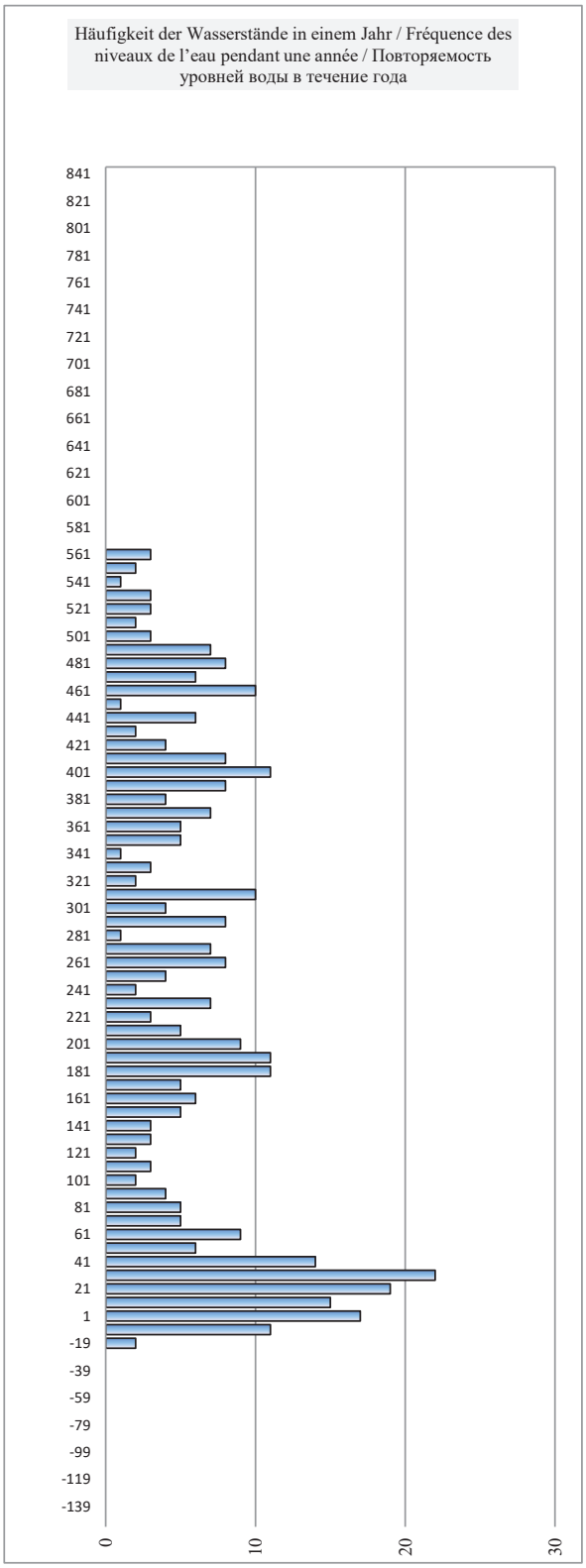

Bulgarien / Bulgarie / Болгария

Hydrologische Messstelle Station hydrométrique Водомерный пост	**ORIAHOVO** **ОРЯХОВО**		Beginn der Messungen / Année de construction / Год основания		*1924*	
			Entfernung von Sulina / Distance de Sulina / Расстояние от Сулины km км		678,000	
			Absoluter Nullpunkt / Cote du «0» absolu / Абсолютная отметка «0» m м	B	21,34	
Fläche des Einzugsgebiets / Superficie du bassin hydrographique / Площадь водосборного бассейна km^2 $км^2$	607 260		Höhe d. RNW-HSW / Cote de l'ENR-HNN / Отметка НСРУ-ВСУ cm см	**52**	*1981-2010*	**734**

Hauptwerte der Wasserstände / Niveaux d'eau caractéristiques / Характерные уровни воды cm см				**Hauptwerte der Abflüsse / Débits d'eau caractéristiques / Характерные расходы воды m^3/s $м^3/с$**		
786	**686**	**838**	Maximum / Наивысший (MAX)	**15116**	**11970**	**15409**
29.03.1981	10.04.2000	23.04.2006		28.02.1981	10.04.2000	23.04.2006
-100	**-39**	**-75**	Minimum / Наинизший (MIN)	**1480**	**1443**	**1665**
07.01.1954	01.09.1992	06.09.2003		07.01.1954	07.10.1992	06.09.2003
310	**274**	**278**	Mittel / Moyenne / Средний (AVE)	**5775**	**5562**	**5679**
1931 - 1990	*1991 - 2000*	*2001 - 2010*	berücksichtigter Zeitraum / Période de calcul / Период наблюдений	*1941 - 1990*	*1991 - 2000*	*2001 - 2010*

I	II	III	IV	V	VI	VII	VIII	IX	X	XI	XII	Datum Date Дата	I	II	III	IV	V	VI	VII	VIII	IX	X	XI	XII
256	480	386	407	305	469	248	33	34	13	236	244	**1**	5305	8403	7041	7337	5939	8239	5204	2728	2738	2521	5053	5154
266	479	408	381	290	474	243	40	34	20	204	228	**2**	5433	8388	7352	6971	5743	8313	5141	2801	2738	2593	4659	4954
242	484	424	412	276	480	228	35	24	28	177	196	**3**	5128	8463	7581	7409	5561	8403	4954	2749	2634	2676	4334	4562
206	488	430	443	245	480	210	43	19	49	177	175	**4**	4683	8523	7667	7856	5166	8403	4732	2833	2583	2896	4334	4311
212	485	445	462	274	487	206	52	16	53	168	163	**5**	4757	8478	7885	8135	5535	8508	4683	2928	2552	2938	4228	4169
204	483	462	498	307	483	190	43	14	52	137	163	**6**	4659	8448	8135	8674	5966	8448	4490	2833	2532	2928	3867	4169
191	486	472	513	317	474	183	39	11	46	126	171	**7**	4502	8493	8284	8902	6098	8313	4406	2791	2501	2864	3741	4263
196	483	498	505	323	462	176	44	3	42	130	195	**8**	4562	8448	8674	8780	6178	8135	4322	2843	2420	2822	3787	4550
213	474	536	485	330	420	162	61	-2	55	125	214	**9**	4769	8313	9257	8478	6272	7523	4157	3024	2369	2960	3730	4781
216	454	550	467	323	322	143	66	1	60	101	216	**10**	4806	8017	9476	8209	6178	6165	3936	3077	2399	3013	3460	4806
213	443	550	463	325	276	123	54	8	41	91	214	**11**	4769	7856	9476	8150	6205	5561	3707	2949	2470	2812	3350	4781
230	413	527	472	327	262	108	42	24	32	80	196	**12**	4979	7423	9118	8284	6232	5382	3538	2822	2634	2717	3229	4562
258	405	513	458	365	238	106	49	44	29	73	182	**13**	5331	7309	8902	8076	6749	5078	3516	2896	2843	2686	3153	4394
330	406	518	424	371	215	110	47	45	47	65	167	**14**	6272	7323	8979	7581	6832	4793	3561	2875	2854	2875	3067	4216
376	387	512	419	370	192	100	42	50	75	48	158	**15**	6901	7055	8887	7509	6818	4514	3449	2822	2907	3175	2885	4110
398	365	476	398	370	192	97	30	53	108	35	143	**16**	7210	6749	8343	7210	6818	4514	3416	2697	2938	3538	2749	3936
403	358	463	405	343	199	96	24	45	134	33	116	**17**	7281	6653	8150	7309	6448	4598	3405	2634	2854	3833	2728	3628
400	351	467	410	310	175	88	22	37	164	30	93	**18**	7238	6557	8209	7380	6005	4311	3317	2614	2770	4181	2697	3372
386	328	459	395	281	205	81	16	29	184	31	82	**19**	7041	6245	8091	7167	5626	4671	3240	2552	2686	4418	2707	3251
371	339	446	379	280	213	83	18	21	201	25	80	**20**	6832	6394	7900	6943	5613	4769	3262	2573	2603	4623	2645	3229
372	322	435	398	289	208	76	22	16	222	19	85	**21**	6846	6165	7740	7210	5730	4708	3185	2614	2552	4880	2583	3284
396	295	415	413	286	200	63	18	11	257	17	80	**22**	7182	5808	7452	7423	5690	4610	3045	2573	2501	5318	2562	3229
430	298	403	412	280	190	57	15	12	285	20	77	**23**	7667	5847	7281	7409	5613	4490	2981	2542	2511	5677	2593	3196
442	303	386	402	273	201	62	17	11	284	38	70	**24**	7842	5913	7041	7266	5522	4623	3034	2562	2501	5665	2780	3120
448	300	372	394	262	204	61	22	10	281	56	60	**25**	7929	5873	6846	7153	5382	4659	3024	2614	2491	5626	2970	3013
502	303	346	414	283	200	54	40	8	275	69	55	**26**	8735	5913	6489	7437	5652	4610	2949	2801	2470	5548	3110	2960
534	325	327	396	323	197	37	63	6	302	93	48	**27**	9226	6205	6232	7182	6178	4574	2770	3045	2450	5900	3372	2885
545	358	326	371	380	200	35	59	3	317	151	44	**28**	9397	6653	6218	6832	6957	4610	2749	3002	2420	6098	4029	2843
539		354	358	418	203	39	52	5	284	212	49	**29**	9304		6598	6653	7494	4647	2791	2928	2440	5665	4757	2896
519		391	321	443	220	34	56	6	250	232	47	**30**	8994		7111	6152	7856	4855	2738	2970	2450	5229	5004	2875
497		407		461		31	51		248		43	**31**	8659		7337		8120		2707	2917		5204		2833
I	**II**	**III**	**IV**	**V**	**VI**	**VII**	**VIII**	**IX**	**X**	**XI**	**XII**		**I**	**II**	**III**	**IV**	**V**	**VI**	**VII**	**VIII**	**IX**	**X**	**XI**	**XII**
545	488	550	513	461	487	248	66	53	317	236	244	MAX	9397	8523	9476	8902	8120	8508	5204	3077	2938	6098	5053	5154
348	396	442	423	324	291	114	39	20	143	100	131	AVE	6588	7211	7863	7569	6199	5834	3626	2794	2594	3996	3472	3817
191	295	326	321	245	175	31	15	-2	13	17	43	MIN	4502	5808	6218	6152	5166	4311	2707	2542	2369	2521	2562	2833
MIN	-2			AVE	230	91		MAX	550			**2015**	MIN	2369			AVE	5116			MAX	9476		

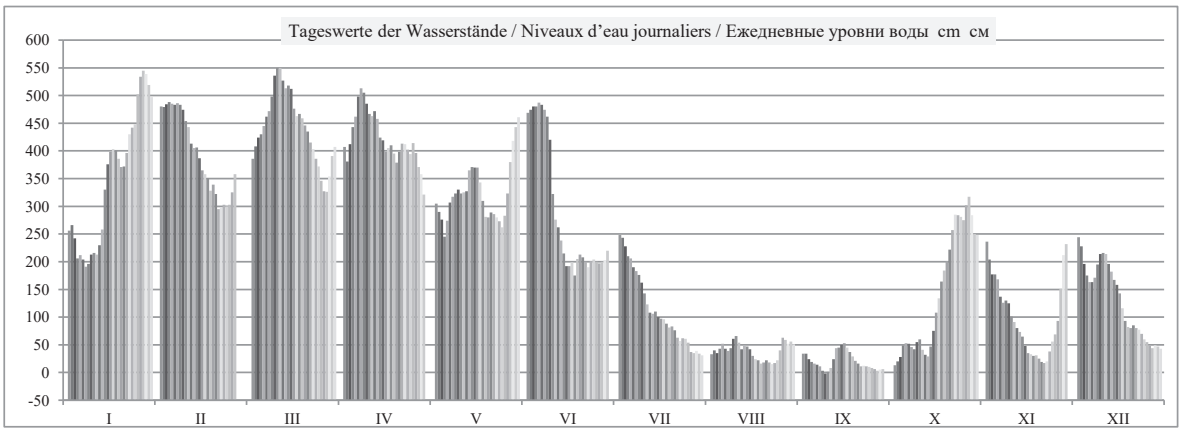

	HSW ВСУ	I	II	III	IV	V	VI	VII	VIII	IX	X	XI	XII	2015
Tage mit Überschreitung des HSW / Jours où le HNN (HSW) a été dépassé / Дни, когда был превышен ВСУ (HSW)		0	0	0	0	0	0	0	0	0	0	0	0	**0**
Tage mit Unterschreitung des RNW / Jours où l'ENR n'a pas été atteint / Дни, когда не был достигнут НСРУ		0	0	0	0	0	0	5	23	29	10	10	5	**82**
Tage mit Überschreitung des HSW / Jours où le HNN a été dépassé / Дни, когда был превышен ВСУ (HNN)		0	0	0	0	0	0	0	0	0	0	0	0	**0**

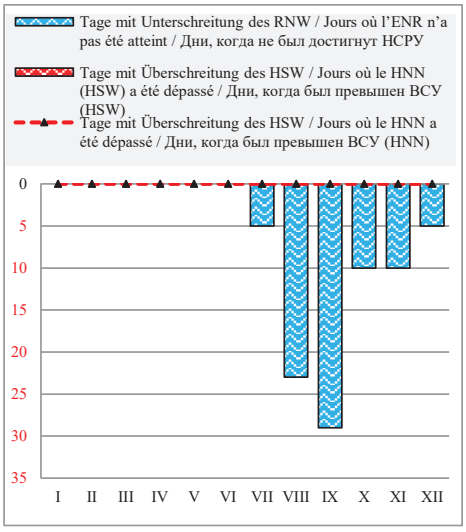

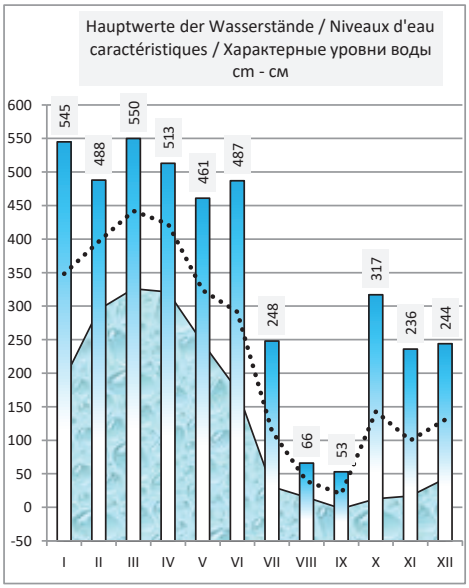

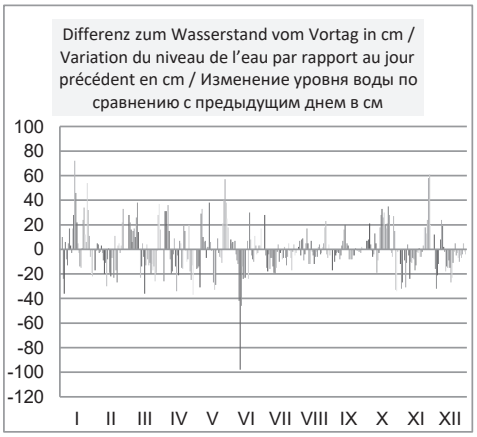

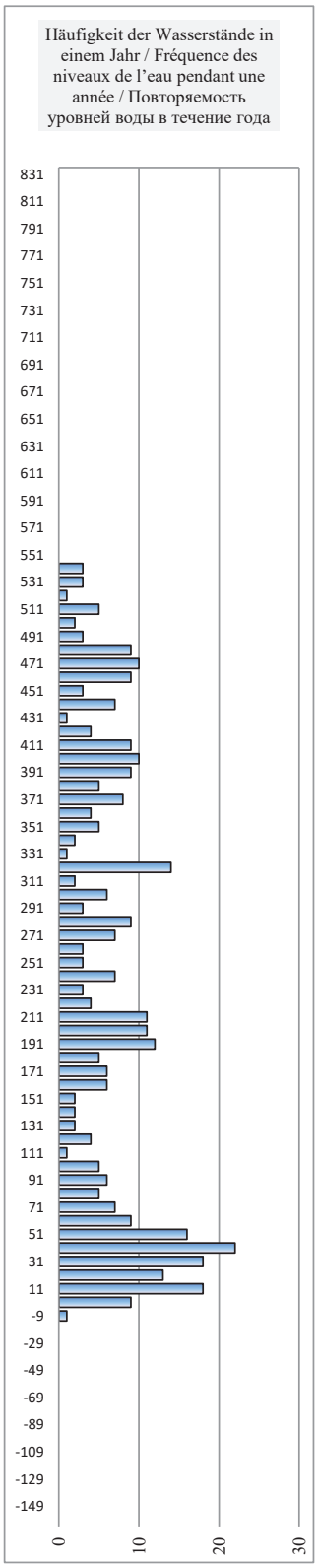

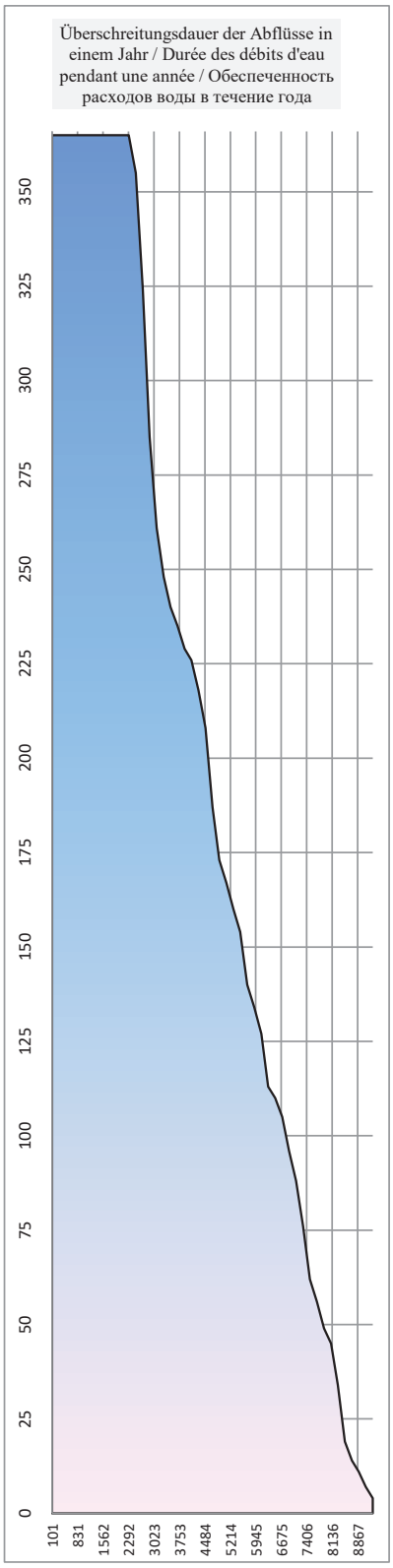

Hydrologische Messstelle Station hydrométrique Водомерный пост	**CORABIA** **КОРАБИЯ**	Beginn der Messungen / Année de construction / Год основания	*1879*		
		Entfernung von Sulina / Distance de Sulina / Расстояние от Сулины km км	630,000		
		Absoluter Nullpunkt / Cote du «0» absolu / Абсолютная отметка «0» m м	MN	20,12	
Fläche des Einzugsgebiets / Superficie du bassin hydrographique / Площадь водосборного бассейна km^2 $км^2$	623 350	Höhe d. RNW-HSW / Cote de l'ENR-HNN / Отметка НСРУ-ВСУ cm см	**18**	*1981-2010*	**640**

Hauptwerte der Wasserstände / Niveaux d'eau caractéristiques / Характерные уровни воды cm см				Hauptwerte der Abflüsse / Débits d'eau caractéristiques / Характерные расходы воды m^3/s $м^3/с$		
796	**623**	**800**	Maximum / Наивысший (MAX)	**15578**	**12335**	**16000**
13.03.1954	11.04.2000	24.04.2006		01.04.1970	10.04.2000	23.04.2006
-101	**-76**	**-138**	Minimum / Наинизший (MIN)	**1121**	**1789**	**2017**
23.10.1947	08.10.1992	07.09.2003		01.10.1985	07.10.1992	06.09.2003
279	**218**	**224**	Mittel / Moyenne / Средний (AVE)	**5825**	**5545**	**5880**
1921 - 1990	*1991 - 2000*	*2001 - 2010*	berücksichtigter Zeitraum / Période de calcul / Период наблюдений	*1941 - 1990*	*1991 - 2000*	*2001 - 2010*

I	II	III	IV	V	VI	VII	VIII	IX	X	XI	XII	Datum Date Дата	I	II	III	IV	V	VI	VII	VIII	IX	X	XI	XII
197	433	324	364	253	399	174	-33	-26	-52	174	183	**1**												
203	428	345	343	233	405	182	-26	-33	-46	151	177	**2**												
188	434	361	355	225	412	170	-27	-39	-41	119	146	**3**												
151	437	373	383	197	413	152	-28	-47	-26	113	122	**4**												
153	433	377	399	197	417	141	-18	-50	-16	106	107	**5**												
150	429	394	429	232	418	130	-18	-53	-14	84	102	**6**												
141	433	410	455	251	413	119	-25	-57	-16	67	106	**7**												
136	431	433	459	258	405	115	-26	-60	-24	65	120	**8**												
143	423	471	445	263	372	102	-10	-67	-15	65	144	**9**												
154	404	491	424	267	286	88	-2	-68	-4	48	152	**10**												
148	387	499	410	266	224	71	-7	-64	-14	32	151	**11**												
170	365	484	417	269		62	-18	-50	-27	21	139	**12**												
188	346	464	414	291		50	-20	-32	-28	14	124	**13**												
253	345	466	379	312	159	54	-19	-22	-20	8	108	**14**												
310	336	465	366	308	136	47	-23	-20	0	-5	95	**15**												
337	313	437	348	310	123	40	-32	-16	26	-21	87	**16**												
343	297	413	348	292	133	39	-40	-19	54	-27	71	**17**												
340	296	416	354	262	117	32	-42	-26	85	-30	48	**18**												
332	276	411	343	230	129	24	-47	-35	113	-28	32	**19**												
315	272	396	328	216	146	18	-48	-42	127	-33	28	**20**												
311	272	387	330	218	147	16	-45	-48	150	-39	30	**21**												
328	241	363	352	224	138	6	-46	-55	180	-42	28	**22**												
354	234	352	354	216	128	-4	-48	-55	213	-41	25	**23**												
377	242	334	349	211	130	-2	-49	-55	225	-31	20	**24**												
387	239	321	338	200	138	-2	-46	-56	222	-10	11	**25**												
431	242	298	343	209	136	-4	-36	-56	214	7	5	**26**												
474	261	278	340	239	134	-16	-14	-60	224	25	-1	**27**												
491	288	274	324	296	137	-26	-7	-61	254	74	-7	**28**												
492		299	308	337	142	-24	-13	-57	232	155	-5	**29**												
475		337	279	367	146	-24	-14	-56	195	178	-5	**30**												
454		357		388		-29	-14		184		-5	**31**												
I	**II**	**III**	**IV**	**V**	**VI**	**VII**	**VIII**	**IX**	**X**	**XI**	**XII**		**I**	**II**	**III**	**IV**	**V**	**VI**	**VII**	**VIII**	**IX**	**X**	**XI**	**XII**
492	437	499	459	388	418	182	-2	-16	254	178	183	MAX	0	0	0	0	0	0	0	0	0	0	0	0
288	341	388	369	259	232	55	-27	-46	76	40	75	AVE	#DIV/0!	#DIV/0!	#DIV/0!	#DIV/0!	#DIV/0!	#DIV/0!	#DIV/0!	#DIV/0!	#DIV/0!	#DIV/0!	#DIV/0!	#DIV/0!
136	234	274	279	197	117	-29	-49	-68	-52	-42	-7	MIN	0	0	0	0	0	0	0	0	0	0	0	0
MIN	-68			AVE	169	29		MAX	499			**2015**	MIN	0			AVE	#DIV/0!			MAX	0		

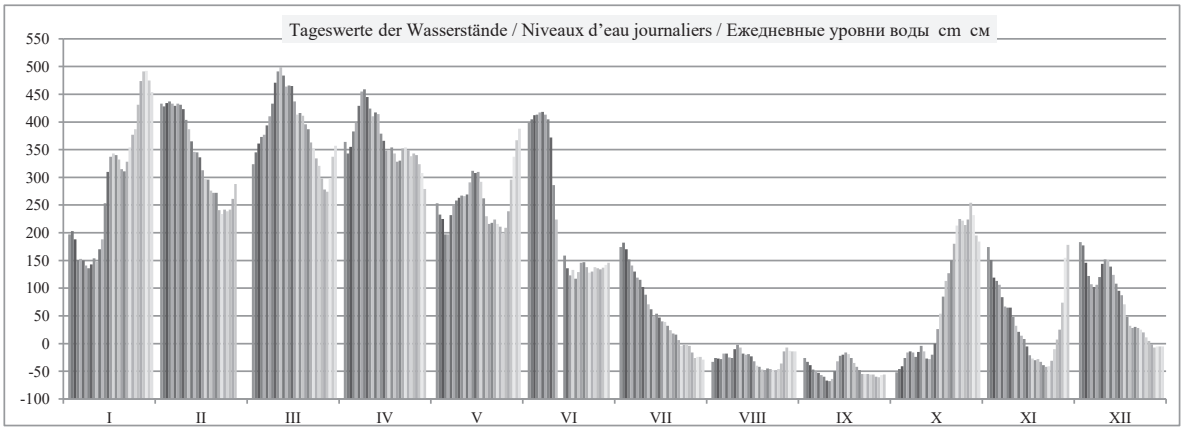

	HSW ВСУ	I	II	III	IV	V	VI	VII	VIII	IX	X	XI	XII	2015
Tage mit Überschreitung des HSW / Jours où le HNN (HSW) a été dépassé / Дни, когда был превышен ВСУ (HSW)		0	0	0	0	0	0	0	0	0	0	0	0	**0**
Tage mit Unterschreitung des RNW / Jours où l'ENR n'a pas été atteint / Дни, когда не был достигнут НСРУ		0	0	0	0	0	0	11	31	30	15	14	7	**108**
Tage mit Überschreitung des HSW / Jours où le HNN a été dépassé / Дни, когда был превышен ВСУ (HNN)		0	0	0	0	0	0	0	0	0	0	0	0	**0**

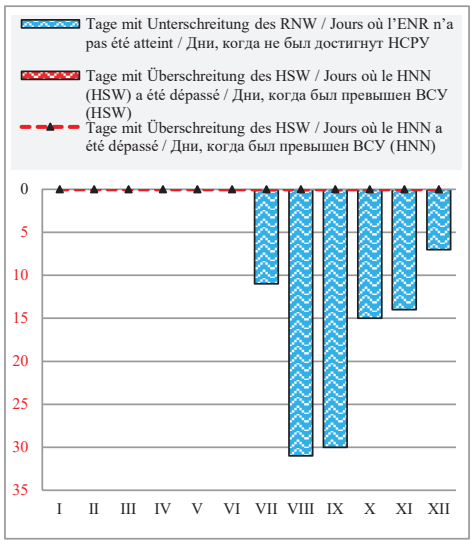

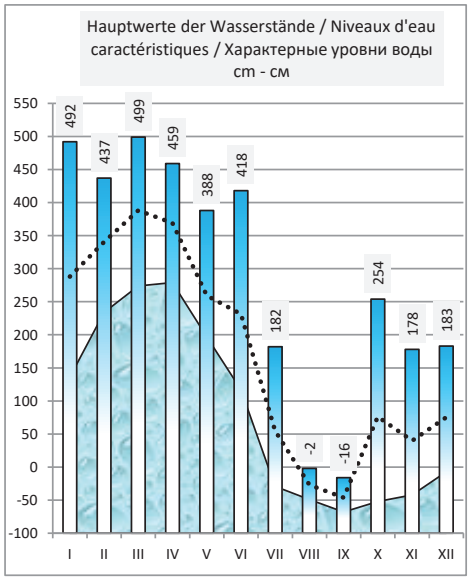

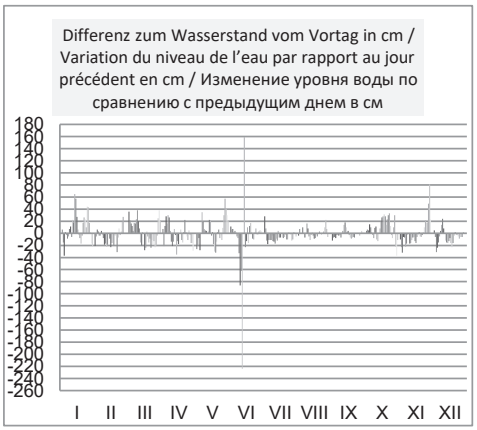

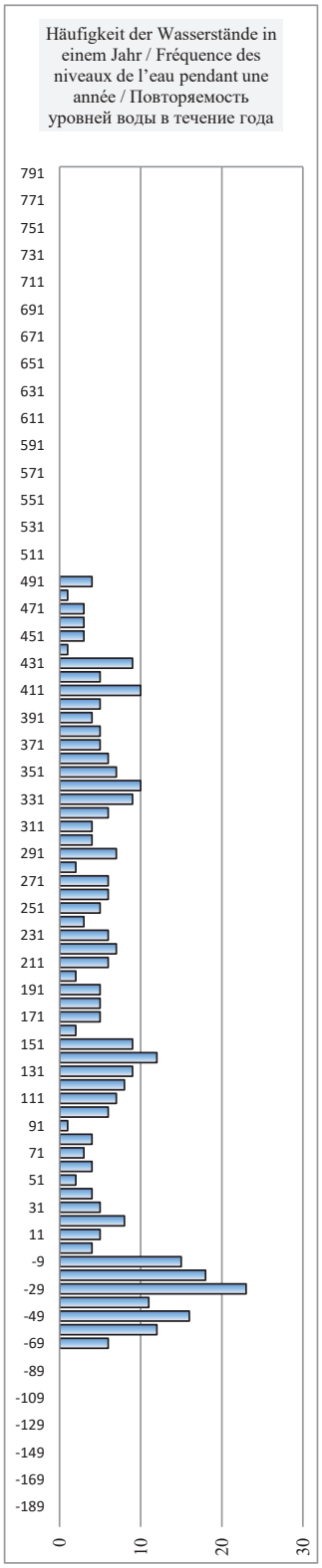

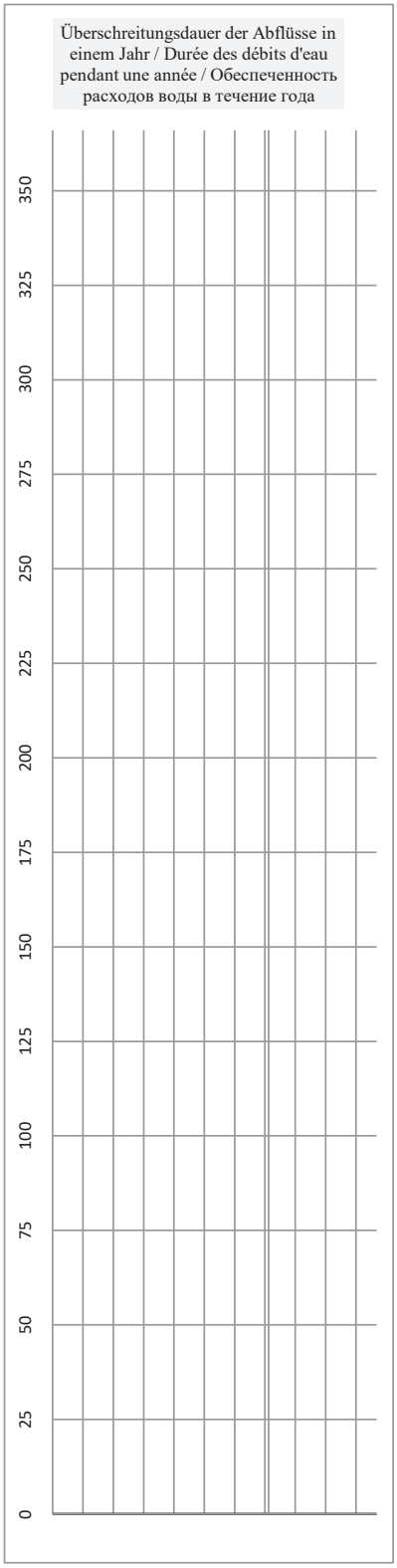

Bulgarien / Bulgarie / Болгария

Hydrologische Messstelle Station hydrométrique Водомерный пост	**NIKOPOL** **НИКОПОЛ**	Beginn der Messungen / Année de construction / Год основания	*1926*		
		Entfernung von Sulina / Distance de Sulina / Расстояние от Сулины km км	597,500		
		Absoluter Nullpunkt / Cote du «0» absolu / Абсолютная отметка «0» m м	B	17,35	
Fläche des Einzugsgebiets / Superficie du bassin hydrographique / Площадь водосборного бассейна km^2 $км^2$		Höhe d. RNW-HSW / Cote de l'ENR-HNN / Отметка НСРУ-ВСУ cm см		*1981-2010*	

Hauptwerte der Wasserstände / Niveaux d'eau caractéristiques / Характерные уровни воды cm см				**Hauptwerte der Abflüsse / Débits d'eau caractéristiques / Характерные расходы воды m^3/s $м^3/с$**		
		730 24.05.2014	Maximum / Наивысший (MAX)			
		78	Minimum / Наинизший (MIN)			
		278	Mittel / Moyenne / Средний (AVE)			
... - 1990	*1991 - 2000*	*2001 - 2010*	berücksichtigter Zeitraum / Période de calcul / Период наблюдений	*... - 1990*	*1991 - 2000*	*2001 - 2010*

I	II	III	IV	V	VI	VII	VIII	IX	X	XI	XII	Datum Date Дата	I	II	III	IV	V	VI	VII	VIII	IX	X	XI	XII
322	538	433	478	383	498	306	117	128	107	301	313	**1**												
321	533	454	466	364	503	315	124	120	116	284	310	**2**												
312	538	466	461	358	507	308	126	116	116	253	281	**3**												
284	539	479	486	333	513	290	125	108	127	245	258	**4**												
279	535	481	499	327	516	278	132	104	135	239	241	**5**												
279	526	497	526	355	519	262	134	101	137	222	232	**6**												
271	536	510	548	373	516	259	128	98	138	202	236	**7**												
267	536	533	558	381	508	254	125	94	128	199	246	**8**												
269	524	562	548	385	481	244	138	89	138	199	268	**9**												
281	510	581	528	393	416	232	145	86	147	188	278	**10**												
275	492	591	515	390	356	212	144	92	138	173	278	**11**												
293	474	579	520	397		196	134	103	125	163	270	**12**												
315	457	564	518	411		187	130	119	128	156	258	**13**												
367	458	561	492	427	296	188	133	130	134	150	239	**14**												
419	449	560	478	426	275	187	131	131	150	139	226	**15**												
441	429	543	462	426	262	183	122	135	170	125	221	**16**												
450	413	520	459	414	269	183	115	133	194	119	204	**17**												
444	411	521	463	390	262	178	111	126	217	116	180	**18**												
440	395	514	456	360	263	170	108	120	241	115	166	**19**												
427	387	504	442	347	280	164	106	112	255	113	158	**20**												
421	389	494	441	343	280	163	109	105	274	108	159	**21**												
433	362	473	459	350	275	155	114	100	303	104	155	**22**												
457	355	463	465	342	267	146	109	98	330	106	153	**23**												
476	365	450	459	340	265	148	105	98	342	116	150	**24**												
489	360	437	451	334	275	151	112	98	343	132	142	**25**												
523	363	415	454	337	272	148	118	97	335	149	136	**26**												
553	376	401	451	361	273	136	136	95	340	167	130	**27**												
582	402	394	440	402	281	125	144	95	366	213	125	**28**												
587		421	426	441	281	126	139	102	352	306	125	**29**												
573		448	405	469	284	128	137	103	324	312	126	**30**												
553		466		487		121	138		309		124	**31**												
I	**II**	**III**	**IV**	**V**	**VI**	**VII**	**VIII**	**IX**	**X**	**XI**	**XII**		**I**	**II**	**III**	**IV**	**V**	**VI**	**VII**	**VIII**	**IX**	**X**	**XI**	**XII**
587	539	591	558	487	519	315	145	135	366	312	313	MAX												
400	452	494	478	382	357	198	125	108	215	180	206	AVE												
267	355	394	405	327	262	121	105	86	107	104	124	MIN												
MIN				AVE				MAX			**2015**		MIN				AVE				MAX			

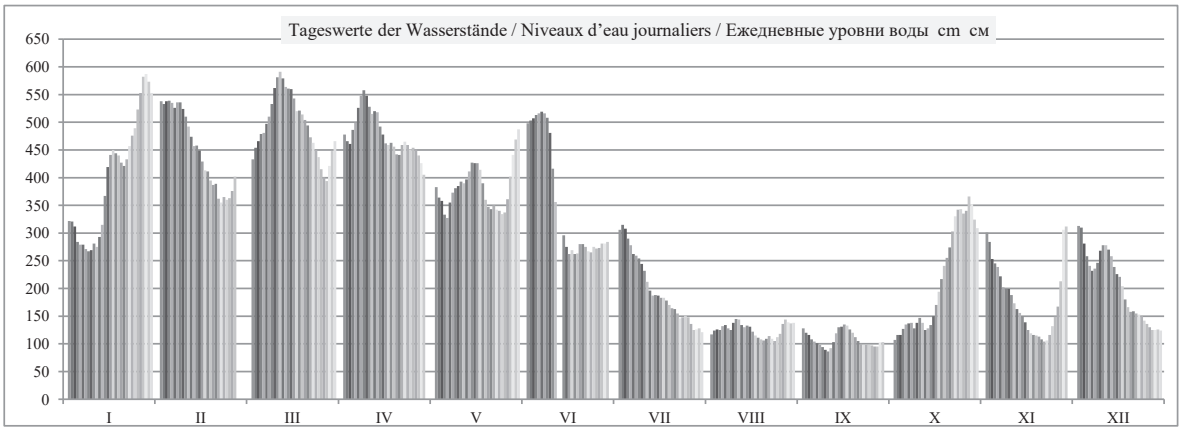

	HSW ВСУ	I	II	III	IV	V	VI	VII	VIII	IX	X	XI	XII	2015
Tage mit Überschreitung des HSW / Jours où le HNN (HSW) a été dépassé / Дни, когда был превышен ВСУ (HSW)		0	0	0	0	0	0	0	0	0	0	0	0	**0**
Tage mit Unterschreitung des RNW / Jours où l'ENR n'a pas été atteint / Дни, когда не был достигнут НСРУ		0	0	0	0	0	0	0	0	0	0	0	0	**0**
Tage mit Überschreitung des HSW / Jours où le HNN a été dépassé / Дни, когда был превышен ВСУ (HNN)		0	0	0	0	0	0	0	0	0	0	0	0	**0**

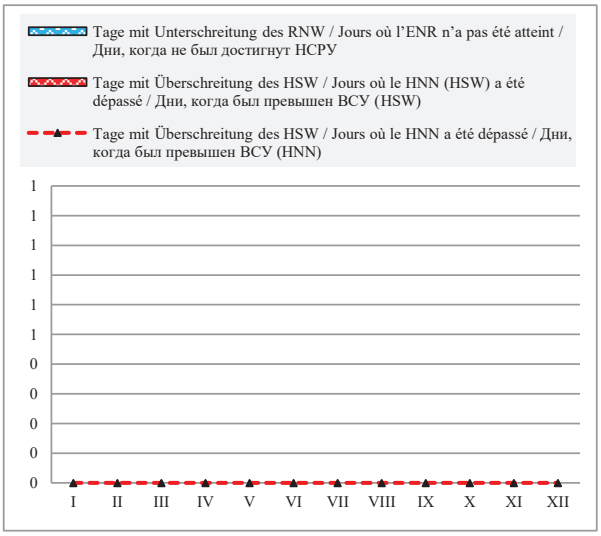

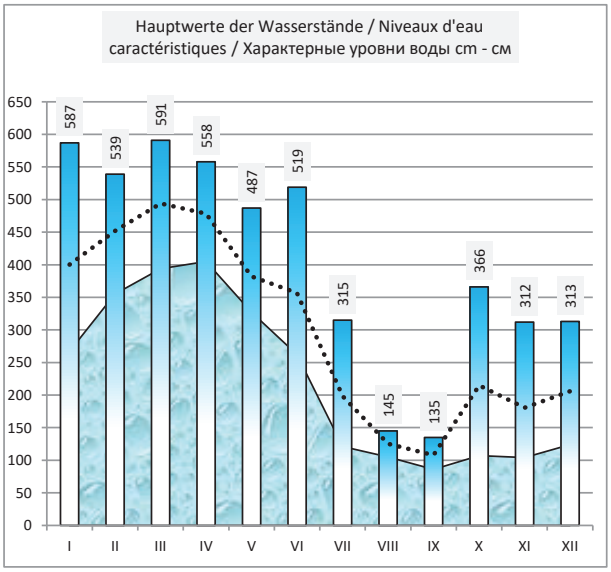

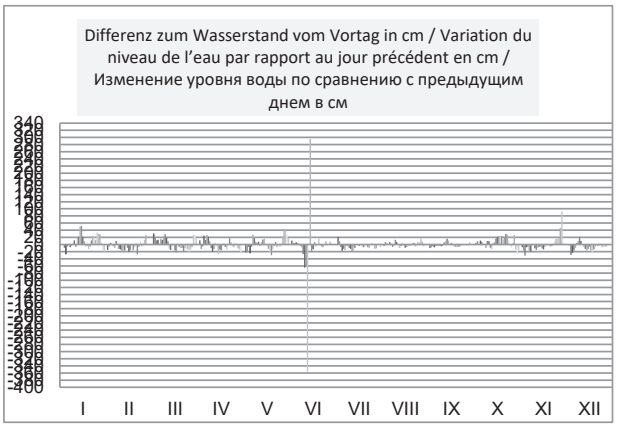

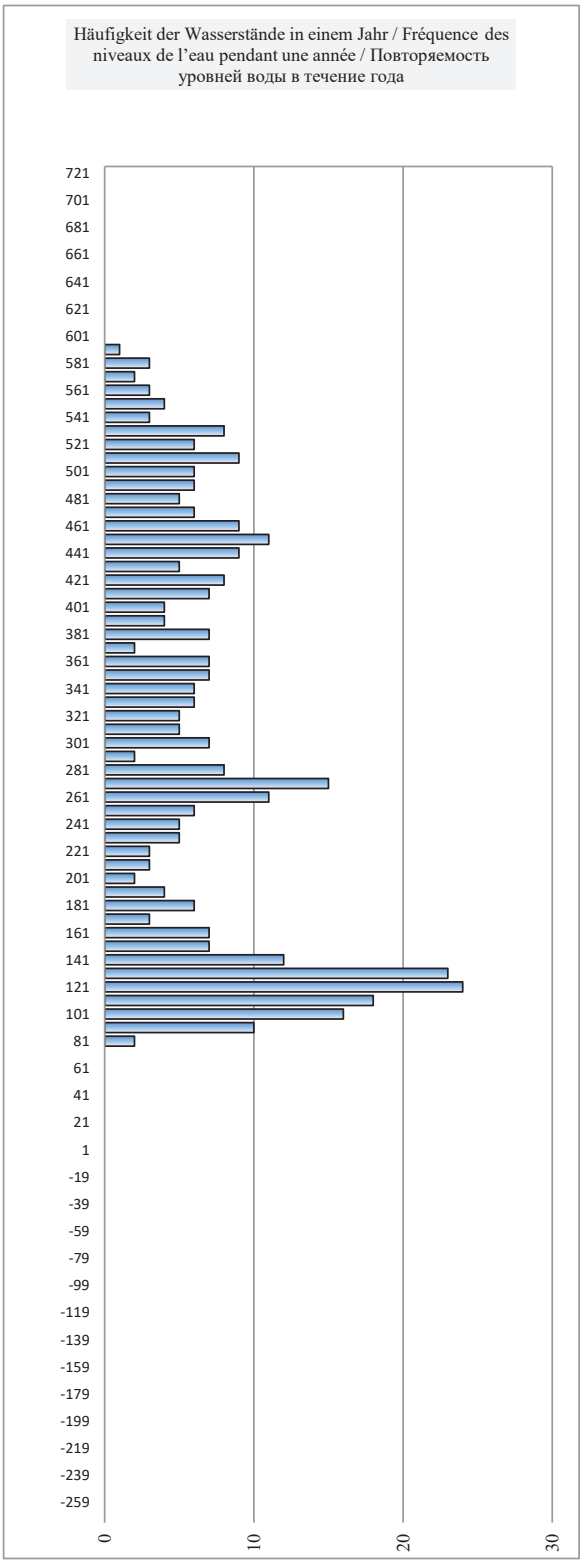

Rumänien / Roumanie / Румыния

Hydrologische Messstelle Station hydrométrique Водомерный пост	**TURNU MAGURELE** **ТУРНУ МЭГУРЕЛЕ**	Beginn der Messungen / Année de construction / Год основания	*1879*	
		Entfernung von Sulina / Distance de Sulina / Расстояние от Сулины km км	597,000	
		Absoluter Nullpunkt / Cote du «0» absolu / Абсолютная отметка «0» m м	MN	19,13
Fläche des Einzugsgebiets / Superficie du bassin hydrographique / Площадь водосборного бассейна km^2 $км^2$		Höhe d. RNW-HSW / Cote de l'ENR-HNN / Отметка НСРУ-ВСУ cm см		*1981-2010*

Hauptwerte der Wasserstände / Niveaux d'eau caractéristiques / Характерные уровни воды cm см				**Hauptwerte der Abflüsse / Débits d'eau caractéristiques / Характерные расходы воды m^3/s $м^3/с$**		
710	**620**	**790**	Maximum / Наивысший (MAX)			
01.06.1970	11.04.2000	24.04.2006				
-45	**-42**	**-64**	Minimum / Наинизший (MIN)			
11.09.1990	08.10.1992	07.09.2003				
247	**243**	**253**	Mittel / Moyenne / Средний (AVE)			
1970 - 1990	*1991 - 2000*	*2001 - 2010*	berücksichtigter Zeitraum / Période de calcul / Период наблюдений	*... - 1990*	*1991 - 2000*	*2001 - 2010*

I	II	III	IV	V	VI	VII	VIII	IX	X	XI	XII	Datum Date Дата	I	II	III	IV	V	VI	VII	VIII	IX	X	XI	XII
232	445	340	386	290	404	213	25	37	16	209	230	**1**												
229	438	360	375	274	412	221	31	29	24	190	227	**2**												
221	442	372	370	266	417	216	34	23	25	162	197	**3**												
193	446	386	393	243	420	200	32	17	36	152	171	**4**												
187	440	388	406	233	420	186	39	12	42	147	151	**5**												
187	438	400	429	258	425	176	41	10	46	130	141	**6**												
179	438	412	455	281	421	166	36	6	46	110	143	**7**												
176	438	433	463	289	416	161	33	1	35	106	151	**8**												
178	432	467	456	289	392	152	44	-4	44	106	175	**9**												
187	416	486	438	301	326	140	50	-8	54	96	185	**10**												
182	400	496	426	297	266	120	50	0	46	80	186	**11**												
198	384	488	429	304		106	42	10	32	70	176	**12**												
221	364	470	429	318		96	38	26	35	64	164	**13**												
269	362	470	403	333	204	96	40	37	42	57	146	**14**												
321	358	470	387	330	182	95	38	39	56	47	134	**15**												
348	339	452	375	330	170	90	32	42	76	32	130	**16**												
355	320	426	363	321	176	90	22	42	98	27	114	**17**												
353	320	430	370	300	164	86	19	35	124	24	90	**18**												
349	306	422	370	270	168	80	17	28	148	21	72	**19**												
336	298	410	352	253	186	70	12	20	160	21	66	**20**												
330	300	400	347	250	188	70	18	13	180	15	66	**21**												
340	272	382	364	256	183	62	21	9	208	10	62	**22**												
361	262	370	372	250	175	54	19	6	234	14	60	**23**												
381	270	358	368	248	173	54	12	6	248	24	58	**24**												
395	268	346	358	238	180	60	20	5	250	40	50	**25**												
425	270	328	360	240	178	57	26	4	242	56	42	**26**												
466	280	310	360	265	182	46	42	1	246	74	38	**27**												
487	308	303	349	305	188	34	52	0	272	120	32	**28**												
492		328	334	345	188	34	48	8	260	210	32	**29**												
482		361	310	371	190	36	45	11	225	228	32	**30**												
462		374		394		30	45		217		30	**31**												
I	**II**	**III**	**IV**	**V**	**VI**	**VII**	**VIII**	**IX**	**X**	**XI**	**XII**		**I**	**II**	**III**	**IV**	**V**	**VI**	**VII**	**VIII**	**IX**	**X**	**XI**	**XII**
492	446	496	463	394	425	221	52	42	272	228	230	MAX												
307	359	401	387	288	264	106	33	16	122	88	115	AVE												
176	262	303	310	233	164	30	12	-8	16	10	30	MIN												
MIN	-8			AVE	206	80		MAX	496			**2015**	MIN				AVE					MAX		

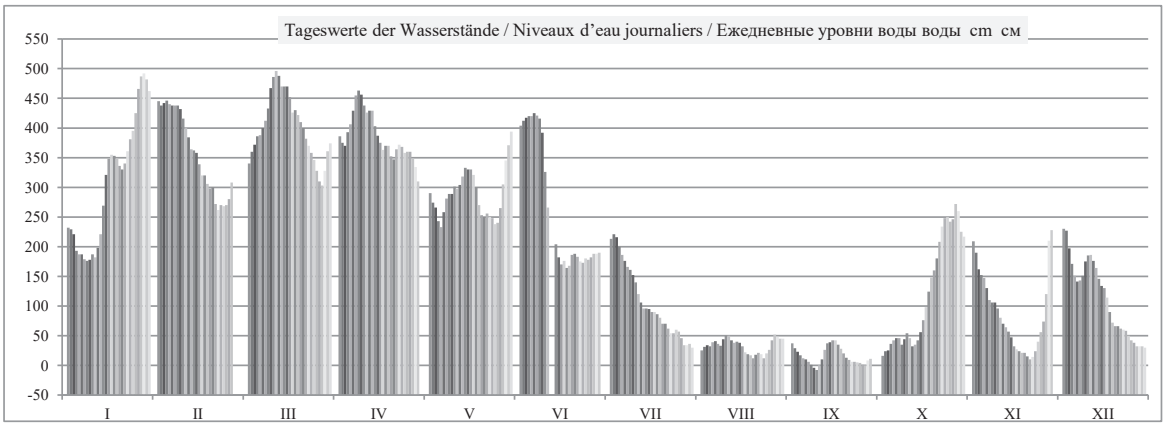

	HSW ВСУ	I	II	III	IV	V	VI	VII	VIII	IX	X	XI	XII	2015
Tage mit Überschreitung des HSW / Jours où le HNN (HSW) a été dépassé / Дни, когда был превышен ВСУ (HSW)		0	0	0	0	0	0	0	0	0	0	0	0	**0**
Tage mit Unterschreitung des RNW / Jours où l'ENR n'a pas été atteint / Дни, когда не был достигнут НСРУ		0	0	0	0	0	0	0	0	0	0	0	0	**0**
Tage mit Überschreitung des HSW / Jours où le HNN a été dépassé / Дни, когда был превышен ВСУ (HNN)		0	0	0	0	0	0	0	0	0	0	0	0	**0**



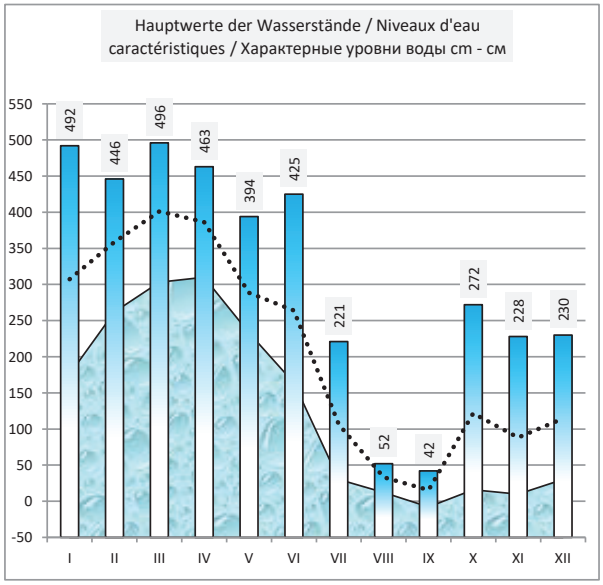

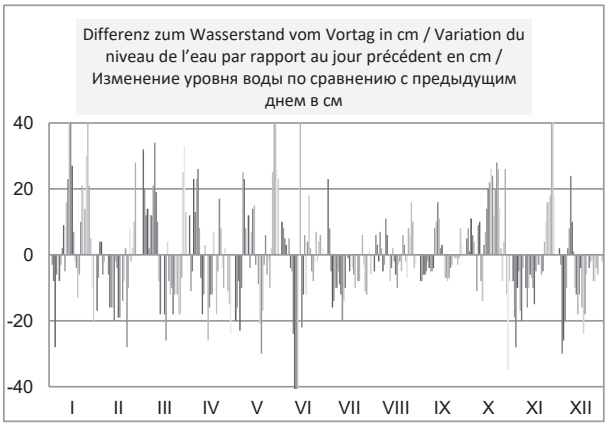

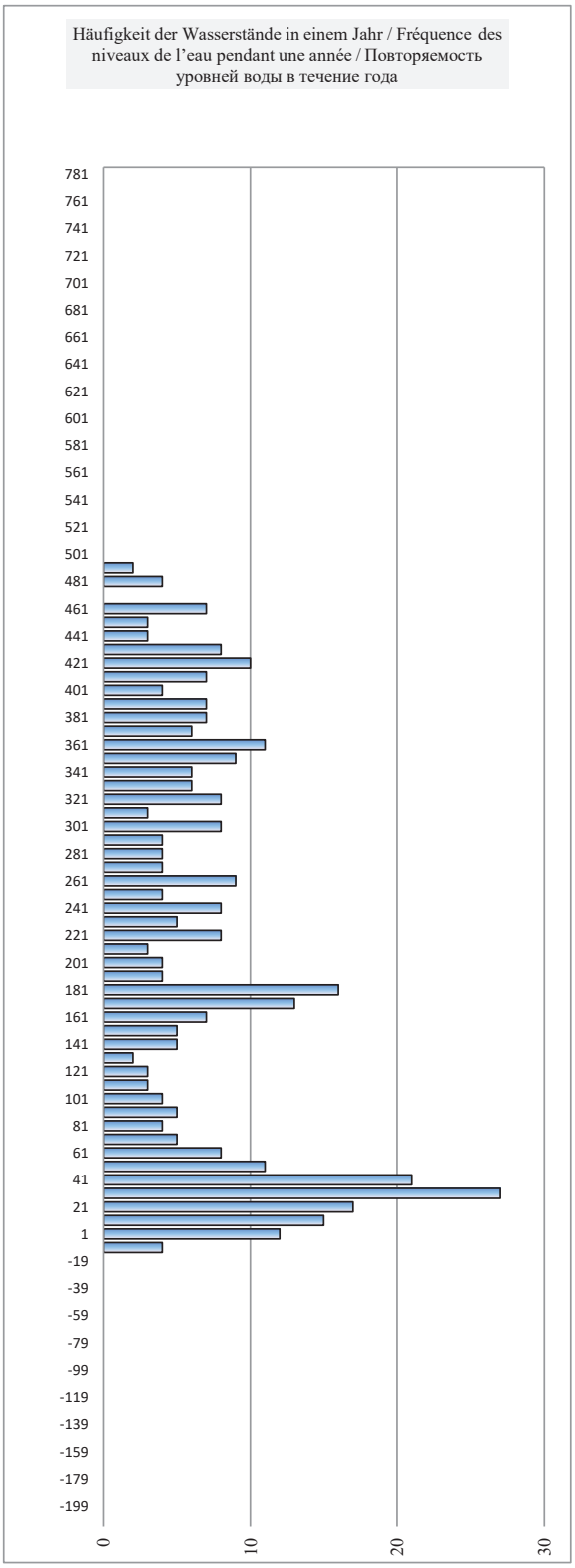

Bulgarien / Bulgarie / Болгария

Hydrologische Messstelle Station hydrométrique Водомерный пост	**SVISTOV** **СВИШТОВ**	Beginn der Messungen / Année de construction / Год основания	*1913*		
		Entfernung von Sulina / Distance de Sulina / Расстояние от Сулины km км	554,300		
		Absoluter Nullpunkt / Cote du «0» absolu / Абсолютная отметка «0» m м	B	14,89	
Fläche des Einzugsgebiets / Superficie du bassin hydrographique / Площадь водосборного бассейна km^2 $км^2$	650 340	Höhe d. RNW-HSW / Cote de l'ENR-HNN / Отметка НСРУ-ВСУ cm см	**68**	*1981-2010*	**770**

Hauptwerte der Wasserstände / Niveaux d'eau caractéristiques / Характерные уровни воды cm см				Hauptwerte der Abflüsse / Débits d'eau caractéristiques / Характерные расходы воды m^3/s $м^3/с$		
929	**695**	**876**	Maximum / Наивысший (MAX)	**15120**	**12387**	**15046**
13.03.1942	12.04.2000	24.04.2006		02.06.1970	12.04.2000	24.04.2006
-48	**-16**	**-55**	Minimum / Наинизший (MIN)	**1560**	**1779**	**1658**
22.10.1947	08.10.1992	07.09.2003		08.01.1954	08.10.1992	07.09.2003
352	**286**	**298**	Mittel / Moyenne / Средний (AVE)	**6010**	**5777**	**5995**
1921 - 1990	*1991 - 2000*	*2001 - 2010*	berücksichtigter Zeitraum / Période de calcul / Период наблюдений	*1941 - 1990*	*1991 - 2000*	*2001 - 2010*

I	II	III	IV	V	VI	VII	VIII	IX	X	XI	XII	Datum Date Дата	I	II	III	IV	V	VI	VII	VIII	IX	X	XI	XII
290	526	385	448	351	459	247	53	65	44	255	272	**1**	5616	8897	6884	7764	6422	7921	5066	2763	2897	2664	5167	5384
278	521	410	444	330	469	261	55	55	50	241	269	**2**	5461	8823	7230	7707	6142	8064	5244	2786	2786	2730	4990	5346
274	532	429	431	314	476	260	58	51	51	213	247	**3**	5410	8986	7495	7524	5930	8165	5231	2819	2741	2741	4641	5066
250	527	446	450	298	481	246	58	44	56	191	218	**4**	5104	8912	7736	7793	5720	8237	5053	2819	2664	2797	4371	4703
233	520	450	466	279	483	229	62	39	67	184	197	**5**	4890	8808	7793	8021	5474	8266	4840	2864	2609	2920	4286	4444
232	514	462	486	298	488	218	66	35	71	171	182	**6**	4877	8719	7964	8310	5720	8339	4703	2908	2565	2965	4129	4261
224	515	483	516	320	486	209	62	32	74	149	179	**7**	4777	8734	8266	8749	6009	8310	4592	2864	2532	2998	3866	4225
219	515	501	532	334	479	200	58	29	65	138	187	**8**	4715	8734	8528	8986	6195	8208	4481	2819	2499	2897	3736	4322
218	510	532	531	338	461	191	65	25	70	138	210	**9**	4703	8660	8986	8971	6248	7950	4371	2897	2455	2953	3736	4604
228	496	558	515	349	413	178	74	19	78	132	225	**10**	4827	8455	9375	8734	6395	7271	4213	2998	2390	3043	3665	4790
225	479	573	497	348	340	159	76	25	79	114	229	**11**	4790	8208	9602	8470	6382	6275	3985	3021	2455	3055	3455	4840
235	461	571	494	350	300	140	70	32	64	104	224	**12**	4915	7950	9572	8426	6409	5747	3759	2953	2532	2886	3340	4777
258	437	556	495	362	276	125	62	45	65	95	210	**13**	5205	7608	9345	8441	6571	5436	3583	2864	2675	2897	3237	4604
301	430	550	476	384	254	124	64	59	68	88	191	**14**	5760	7509	9255	8165	6870	5155	3572	2886	2830	2931	3157	4371
361	426	550	456	387	230	124	64	63	81	80	176	**15**	6557	7453	9255	7878	6912	4852	3572	2886	2875	3077	3066	4189
400	409	539	440	386	212	120	57	67	99	64	169	**16**	7091	7216	9090	7651	6898	4629	3525	2808	2920	3283	2886	4105
414	389	511	427	380	213	119	50	67	121	58	157	**17**	7285	6939	8675	7467	6816	4641	3513	2730	2920	3537	2819	3961
416	384	504	430	358	207	115	46	62	147	53	132	**18**	7313	6870	8572	7509	6517	4567	3467	2686	2864	3842	2763	3665
414	370	500	426	329	198	106	42	54	173	50	110	**19**	7285	6679	8514	7453	6128	4456	3363	2642	2774	4153	2730	3409
402	355	488	413	306	223	100	41	48	189	50	98	**20**	7119	6476	8339	7271	5825	4765	3294	2631	2708	4346	2730	3271
393	356	476	405	297	225	97	43	41	214	47	96	**21**	6994	6490	8165	7160	5707	4790	3260	2653	2631	4653	2697	3248
396	336	458	418	300	224	93	46	36	240	40	94	**22**	7036	6221	7907	7341	5747	4777	3214	2686	2576	4978	2620	3225
416	319	445	429	298	218	83	45	32	270	41	93	**23**	7313	5996	7721	7495	5720	4703	3100	2675	2532	5359	2631	3214
438	320	429	429	294	211	81	40	32	289	48	88	**24**	7622	6009	7495	7495	5668	4616	3077	2620	2532	5603	2708	3157
458	321	414	420	285	216	85	44	33	297	62	82	**25**	7907	6022	7285	7369	5552	4678	3123	2664	2543	5707	2864	3089
484	323	396	416	282	219	82	49	32	289	80	76	**26**	8281	6049	7036	7313	5513	4715	3089	2719	2532	5603	3066	3021
527	330	376	418	299	221	74	60	31	288	100	69	**27**	8912	6142	6761	7341	5733	4740	2998	2841	2521	5590	3294	2942
556	352	364	409	342	223	61	75	28	310	138	64	**28**	9345	6436	6598	7216	6302	4765	2852	3010	2488	5877	3736	2886
569		375	395	385	229	60	74	34	312	230	60	**29**	9542		6747	7022	6884	4840	2841	2998	2554	5904	4852	2841
563		408	379	420	227	64	70	38	289	268	61	**30**	9451		7202	6802	7369	4815	2886	2953	2598	5603	5333	2852
544		434		444		58	71		264		60	**31**	9165		7566		7707		2819	2965		5282		2841
I	**II**	**III**	**IV**	**V**	**VI**	**VII**	**VIII**	**IX**	**X**	**XI**	**XII**		**I**	**II**	**III**	**IV**	**V**	**VI**	**VII**	**VIII**	**IX**	**X**	**XI**	**XII**
569	532	573	532	444	488	261	76	67	312	268	272	MAX	9542	8986	9602	8986	7707	8339	5244	3021	2920	5904	5333	5384
362	428	470	450	337	312	139	58	42	154	121	152	AVE	6622	7500	8095	7795	6241	5956	3764	2820	2640	3964	3552	3924
218	319	364	379	279	198	58	40	19	44	40	60	MIN	4703	5996	6598	6802	5474	4456	2819	2620	2390	2664	2620	2841
MIN	19			AVE	251	111		MAX	573			**2015**	MIN	2390			AVE	5224				MAX	9602	

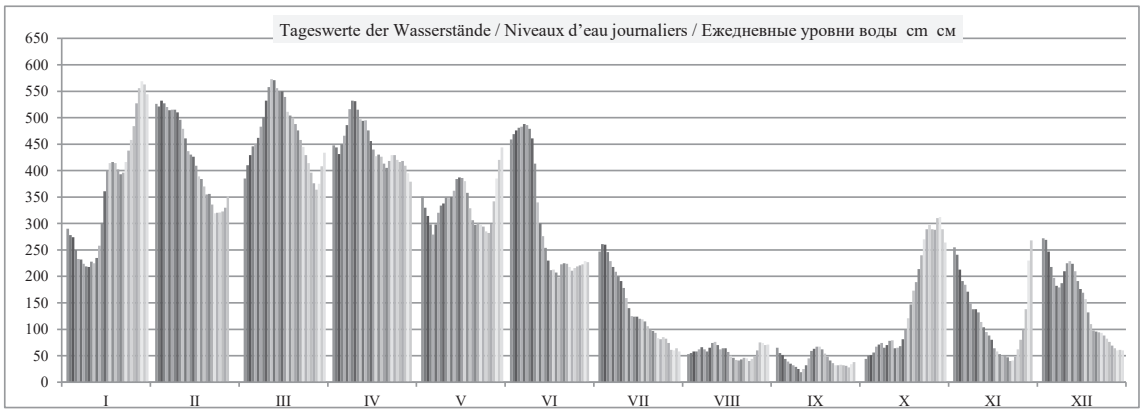

	HSW ВСУ	I	II	III	IV	V	VI	VII	VIII	IX	X	XI	XII	2015
Tage mit Überschreitung des HSW / Jours où le HNN (HSW) a été dépassé / Дни, когда был превышен ВСУ (HSW)		0	0	0	0	0	0	0	0	0	0	0	0	**0**
Tage mit Unterschreitung des RNW / Jours où l'ENR n'a pas été atteint / Дни, когда не был достигнут НСРУ		0	0	0	0	0	0	4	24	30	8	10	4	**80**
Tage mit Überschreitung des HSW / Jours où le HNN a été dépassé / Дни, когда был превышен ВСУ (HNN)		0	0	0	0	0	0	0	0	0	0	0	0	**0**

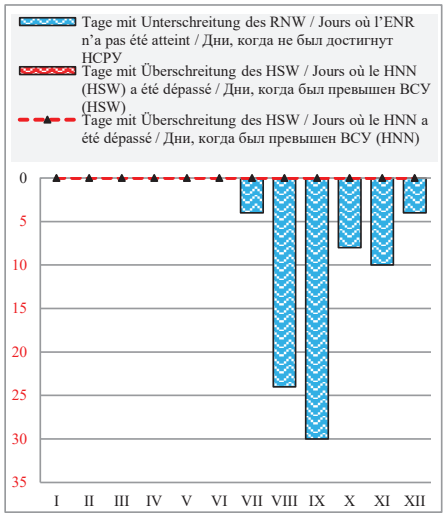

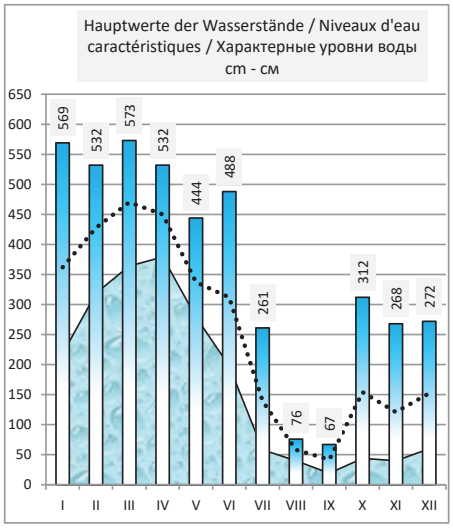

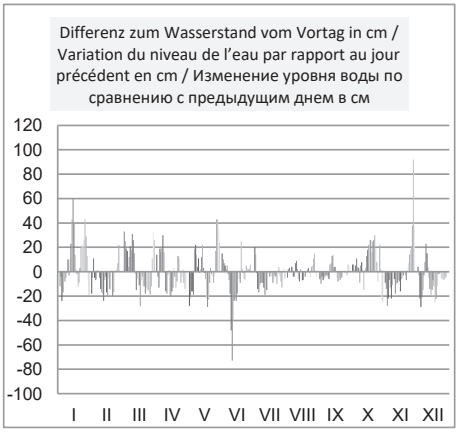

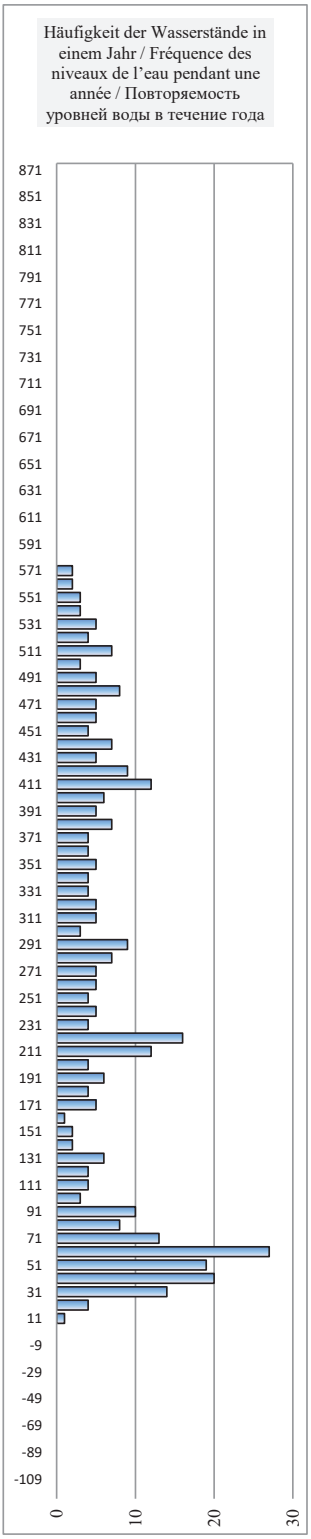

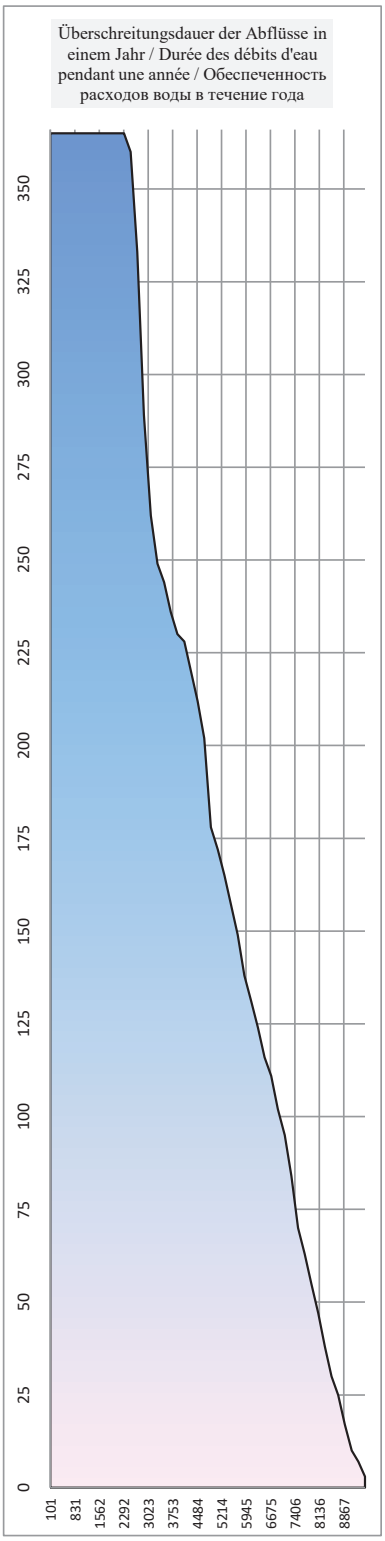

Rumänien / Roumanie / Румыния

Hydrologische Messstelle Station hydrométrique Водомерный пост	**ZIMNICEA** **ЗИМНИЧА**	Beginn der Messungen / Année de construction / Год основания		*1889*	
		Entfernung von Sulina / Distance de Sulina / Расстояние от Сулины km км		553,650	
		Absoluter Nullpunkt / Cote du «0» absolu / Абсолютная отметка «0» m м	MN	16,22	
Fläche des Einzugsgebiets / Superficie du bassin hydrographique / Площадь водосборного бассейна km^2 $км^2$	658 400	Höhe d. RNW-HSW / Cote de l'ENR-HNN / Отметка НСРУ-ВСУ cm см		*1981-2010*	

Hauptwerte der Wasserstände / Niveaux d'eau caractéristiques / Характерные уровни воды cm см				**Hauptwerte der Abflüsse / Débits d'eau caractéristiques / Характерные расходы воды m^3/s $м^3/с$**		
699	**658**	**839**	Maximum / Наивысший (MAX)			
12.04.1988	16.04.2000	24.04.2006				
-44	**-39**	**-66**	Minimum / Наинизший (MIN)			
11.09.1990	08.10.1992	07.09.2003				
274	**256**	**271**	Mittel / Moyenne / Средний (AVE)			
1977 - 1990	*1991 - 2000*	*2001 - 2010*	berücksichtigter Zeitraum / Période de calcul / Период наблюдений	*... - 1990*	*1991 - 2000*	*2001 - 2010*

I	II	III	IV	V	VI	VII	VIII	IX	X	XI	XII	Datum Date Дата	I	II	III	IV	V	VI	VII	VIII	IX	X	XI	XII
262	492	352	418	322	426	213	22	36	15	225	242	**1**												
245	488	378	412	300	435	228	23	25	19	211	239	**2**												
243	497	397	397	285	442	227	29	21	21	181	217	**3**												
220	492	415	419	269	447	215	27	16	25	161	187	**4**												
201	487	419	435	247	450	197	31	10	35	155	168	**5**												
201	480	430	452	264	455	187	36	6	41	141	151	**6**												
194	480	447	482	288	453	175	32	3	42	121	149	**7**												
188	482	467	498	302	445	170	27	-1	37	110	157	**8**												
187	476	497	498	307	430	161	32	-5	39	107	177	**9**												
195	465	523	485	316	380	150	43	-10	48	102	193	**10**												
195	446	538	466	317	313	131	46	-7	47	85	197	**11**												
203	430	537	462	319		111	40	2	33	74	191	**12**												
225	405	523	464	329		96	32	13	35	65	178	**13**												
270	397	518	444	350	222	93	33	30	37	56	161	**14**												
327	394	517	427	357	200	95	33	33	50	48	146	**15**												
368	376	507	411	352	179	90	28	35	67	35	139	**16**												
381	357	479	395	348	181	89	20	37	89	26	128	**17**												
383	351	470	397	328	175	86	15	32	116	22	103	**18**												
382	339	465	393	300	167	78	13	25	142	19	81	**19**												
370	323	458	382	276	188	69	10	18	159	19	69	**20**												
360	325	443	371	265	193	66	13	11	179	14	65	**21**												
365	304	426	385	270	191	61	16	6	207	8	62	**22**												
385	286	412	397	266	185	52	16	2	237	11	61	**23**												
407	291	398	397	260	179	49	11	1	258	17	57	**24**												
426	291	382	388	256	183	55	14	2	265	31	51	**25**												
450	292	365	383	250	187	51	18	1	259	49	45	**26**												
490	301	345	386	266	189	42	28	0	257	69	39	**27**												
520	321	333	378	307	191	31	43	-2	279	106	31	**28**												
533		343	365	351	197	29	44	5	282	196	29	**29**												
530		375	346	384	193	33	40	8	258	237	30	**30**												
510		402		400		27	40		235		29	**31**												
I	**II**	**III**	**IV**	**V**	**VI**	**VII**	**VIII**	**IX**	**X**	**XI**	**XII**		**I**	**II**	**III**	**IV**	**V**	**VI**	**VII**	**VIII**	**IX**	**X**	**XI**	**XII**
533	497	538	498	400	455	228	46	37	282	237	242	MAX												
330	395	437	418	305	281	108	28	12	123	90	122	AVE												
187	286	333	346	247	167	27	10	-10	15	8	29	MIN												
MIN	-10			AVE	219	81		MAX	538			**2015**	MIN				AVE					MAX		

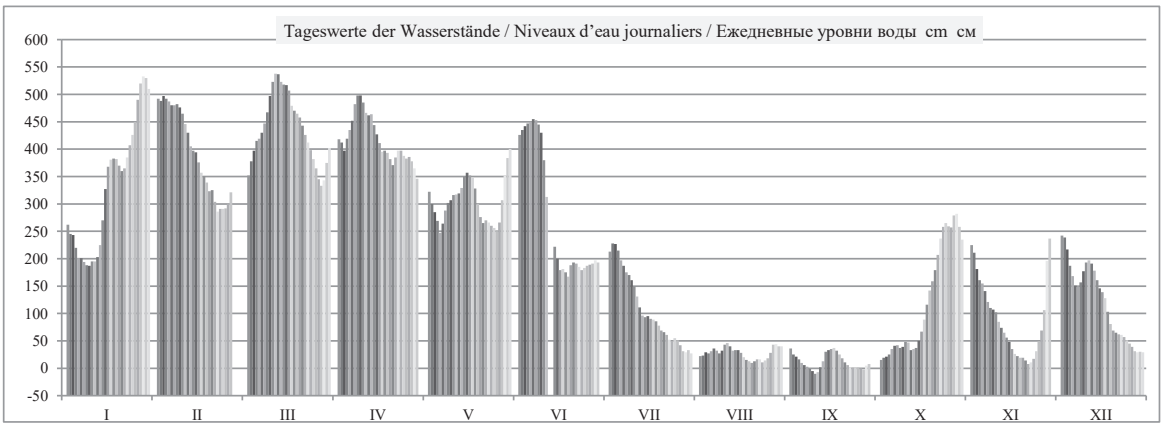

	HSW ВСУ	I	II	III	IV	V	VI	VII	VIII	IX	X	XI	XII	2015
Tage mit Überschreitung des HSW / Jours où le HNN (HSW) a été dépassé / Дни, когда был превышен ВСУ (HSW)		0	0	0	0	0	0	0	0	0	0	0	0	**0**
Tage mit Unterschreitung des RNW / Jours où l'ENR n'a pas été atteint / Дни, когда не был достигнут НСРУ		0	0	0	0	0	0	0	0	0	0	0	0	**0**
Tage mit Überschreitung des HSW / Jours où le HNN a été dépassé / Дни, когда был превышен ВСУ (HNN)		0	0	0	0	0	0	0	0	0	0	0	0	**0**

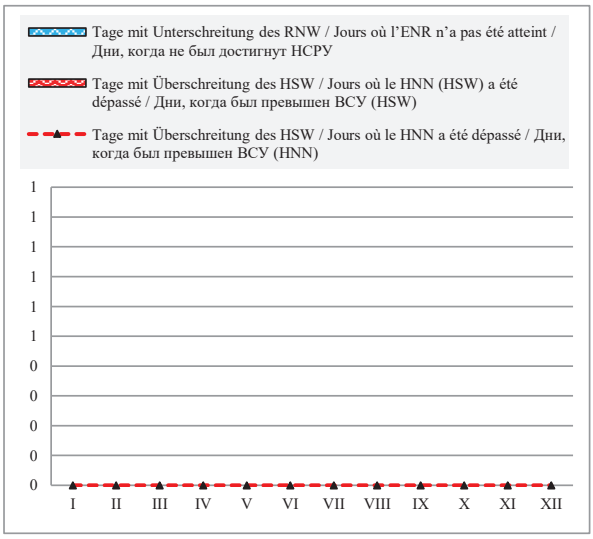

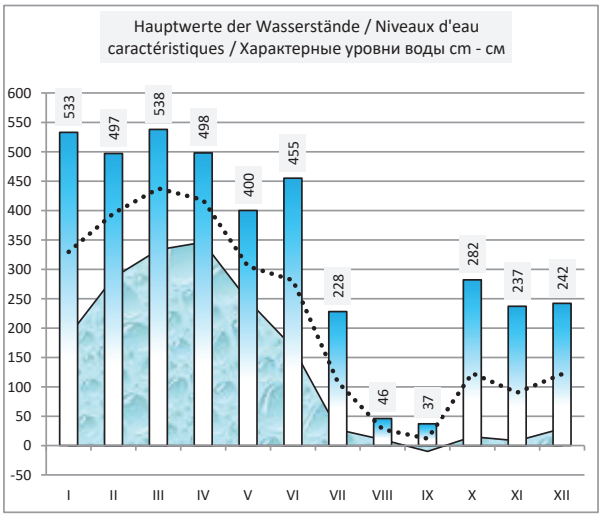

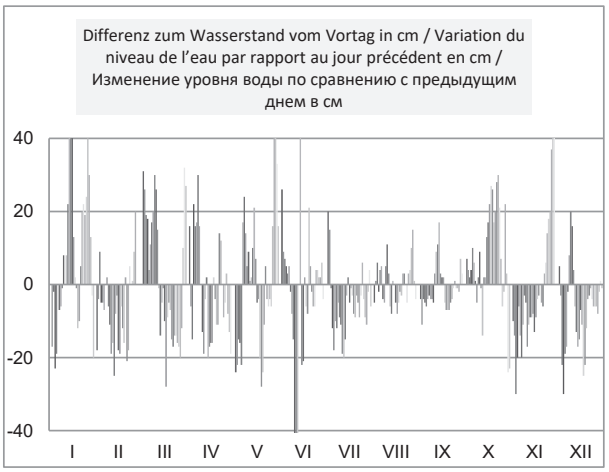

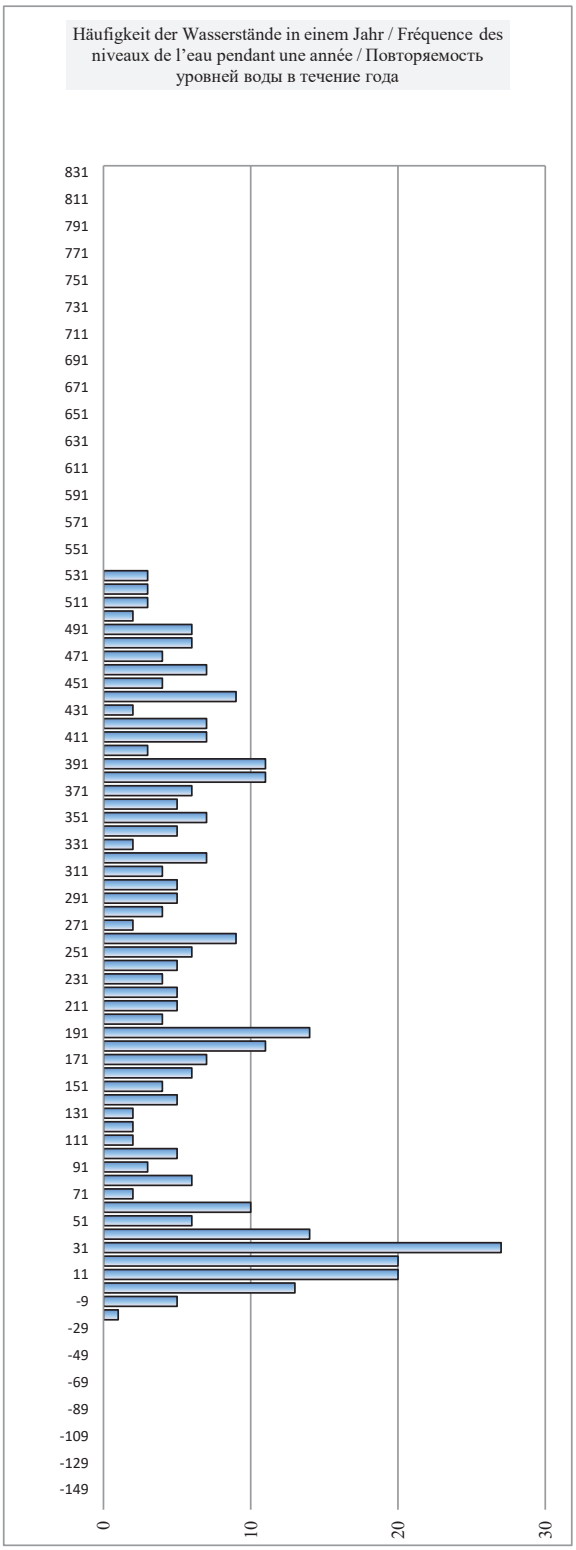

Bulgarien / Bulgarie / Болгария

Hydrologische Messstelle Station hydrométrique Водомерный пост	**ROUSSE** **РУСЕ**		Beginn der Messungen / Année de construction / Год основания		*1898*	
			Entfernung von Sulina / Distance de Sulina / Расстояние от Сулины km км		495,600	
			Absoluter Nullpunkt / Cote du «0» absolu / Абсолютная отметка «0» m м	B	11,80	
Fläche des Einzugsgebiets / Superficie du bassin hydrographique / Площадь водосборного бассейна km^2 $км^2$		669 900	Höhe d. RNW-HSW / Cote de l'ENR-HNN / Отметка НСРУ-ВСУ cm см	**52**	*1981-2010*	**736**

Hauptwerte der Wasserstände / Niveaux d'eau caractéristiques / Характерные уровни воды cm см				**Hauptwerte der Abflüsse / Débits d'eau caractéristiques / Характерные расходы воды m^3/s $м^3/с$**		
1000	**729**	**908**	Maximum / Наивысший (MAX)	**15140**	**12390**	**15685**
16.03.1942	12.04.2000	24.04.2006		03.06.1970	12.04.2000	24.04.2006
-52	**-55**	**-73**	Minimum / Наинизший (MIN)	**1590**	**1842**	**1746**
01.09.1990	09.10.1992	08.09.2003		09.01.1954	09.10.1992	08.09.2003
374	**292**	**307**	Mittel / Moyenne / Средний (AVE)	**6098**	**5805**	**6037**
1921 - 1990	*1991 - 2000*	*2001 - 2010*	berücksichtigter Zeitraum / Période de calcul / Период наблюдений	*1941 - 1990*	*1991 - 2000*	*2001 - 2010*

I	II	III	IV	V	VI	VII	VIII	IX	X	XI	XII	Datum Date Дата	I	II	III	IV	V	VI	VII	VIII	IX	X	XI	XII
326	577	401	477	391	479	239	37	54	24	271	289	**1**	5994	9254	6914	7893	6789	7920	4985	2884	3048	2760	5349	5558
303	565	428	481	366	492	260	27	43	29	258	289	**2**	5721	9087	7256	7946	6479	8092	5223	2789	2941	2808	5200	5558
298	576	453	469	345	502	265	32	35	32	232	272	**3**	5663	9240	7579	7788	6223	8226	5280	2836	2865	2836	4907	5361
281	571	471	474	328	509	258	32	27	34	204	243	**4**	5465	9170	7814	7854	6018	8320	5200	2836	2789	2855	4597	5030
258	563	481	494	301	513	242	35	20	43	193	218	**5**	5200	9059	7946	8119	5698	8374	5019	2865	2722	2941	4477	4751
248	558	490	509	305	518	230	44	13	51	182	197	**6**	5087	8990	8066	8320	5745	8441	4885	2951	2657	3019	4358	4521
245	555	510	540	327	518	214	44	10	56	162	185	**7**	5053	8948	8333	8741	6006	8441	4707	2951	2628	3067	4145	4391
235	554	533	564	348	510	203	38	6	57	143	189	**8**	4940	8934	8645	9073	6259	8333	4586	2893	2591	3077	3945	4434
229	551	558	572	357	502	197	38	1	51	137	204	**9**	4873	8893	8990	9184	6369	8226	4521	2893	2545	3019	3882	4597
235	542	587	565	367	464	184	49	-5	58	134	224	**10**	4940	8769	9395	9087	6491	7722	4380	2999	2489	3087	3851	4818
238	524	603	542	370	403	166	57	-2	68	120	234	**11**	4974	8523	9622	8769	6528	6939	4187	3077	2517	3184	3707	4929
250	505	612	534	370	342	146	57	5	61	105	235	**12**	5109	8266	9750	8659	6528	6186	3976	3077	2582	3116	3554	4940
266	483	602	532	378	307	125	46	13	50	94	223	**13**	5292	7973	9608	8632	6627	5769	3758	2970	2657	3009	3443	4807
303	467	593	526	399	273	115	43	31	51	84	207	**14**	5721	7762	9480	8550	6889	5372	3655	2941	2827	3019	3343	4630
363	463	592	500	410	249	115	44	43	62	76	192	**15**	6442	7709	9466	8199	7027	5098	3655	2951	2941	3126	3263	4466
412	449	587	483	411	224	112	42	47	76	62	178	**16**	7053	7527	9395	7973	7040	4818	3625	2932	2980	3263	3126	4315
439	432	564	464	410	215	109	34	51	100	50	169	**17**	7398	7308	9073	7722	7027	4718	3594	2855	3019	3503	3009	4219
445	416	547	461	395	213	108	25	48	125	41	148	**18**	7475	7103	8837	7683	6839	4696	3584	2770	2990	3758	2922	3997
448	408	540	464	369	200	98	21	41	153	36	122	**19**	7514	7002	8741	7722	6516	4553	3483	2732	2922	4050	2874	3727
441	390	530	451	337	212	90	18	34	179	34	104	**20**	7423	6776	8604	7553	6126	4685	3403	2703	2855	4326	2855	3544
428	388	517	438	319	224	86	18	24	201	32	94	**21**	7256	6751	8428	7385	5911	4818	3363	2703	2760	4564	2836	3443
424	377	502	442	317	227	80	25	19	226	25	91	**22**	7205	6615	8226	7436	5887	4851	3303	2770	2713	4840	2770	3413
440	353	487	453	317	224	72	28	10	260	22	88	**23**	7411	6320	8026	7579	5887	4818	3224	2798	2628	5223	2741	3383
463	347	470	458	312	214	63	19	7	289	25	85	**24**	7709	6247	7801	7644	5828	4707	3135	2713	2600	5558	2770	3353
482	348	454	453	305	215	65	18	8	308	37	80	**25**	7959	6259	7592	7579	5745	4718	3155	2703	2610	5780	2884	3303
502	350	437	446	297	220	65	22	8	307	59	73	**26**	8226	6283	7372	7488	5651	4773	3155	2741	2610	5769	3096	3234
544	353	417	446	304	220	56	30	7	301	79	64	**27**	8796	6320	7116	7488	5733	4773	3067	2817	2600	5698	3293	3145
582	373	403	441	341	220	48	48	5	315	117	58	**28**	9325	6565	6939	7423	6174	4773	2990	2990	2582	5863	3676	3087
598		403	430	386	228	40	59	10	330	192	53	**29**	9551		6939	7282	6726	4862	2913	3096	2628	6042	4466	3038
605		426	411	428	229	38	56	12	316	277	53	**30**	9650		7231	7040	7256	4873	2893	3067	2647	5875	5418	3038
589		457		457		39	55		287		53	**31**	9423		7631		7631		2903	3057		5534		3038
I	**II**	**III**	**IV**	**V**	**VI**	**VII**	**VIII**	**IX**	**X**	**XI**	**XII**		**I**	**II**	**III**	**IV**	**V**	**VI**	**VII**	**VIII**	**IX**	**X**	**XI**	**XII**
605	577	612	572	457	518	265	59	54	330	277	289	MAX	9650	9254	9750	9184	7631	8441	5280	3096	3048	6042	5418	5558
385	466	505	484	357	329	133	37	21	145	116	159	AVE	6769	7773	8284	7994	6376	6097	3865	2883	2731	4018	3692	4131
229	347	401	411	297	200	38	18	-5	24	22	53	MIN	4873	6247	6914	7040	5651	4553	2893	2703	2489	2760	2741	3038
MIN	-5			AVE	260	102		MAX	612		**2015**		MIN	2489			AVE	5368				MAX	9750	

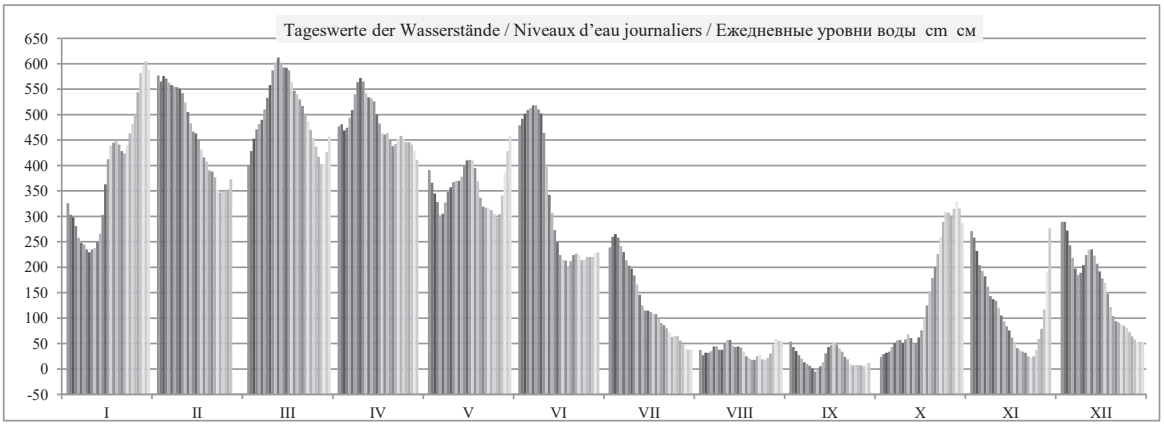

	HSW ВСУ	I	II	III	IV	V	VI	VII	VIII	IX	X	XI	XII	2015
Tage mit Überschreitung des HSW / Jours où le HNN (HSW) a été dépassé / Дни, когда был превышен ВСУ (HSW)		0	0	0	0	0	0	0	0	0	0	0	0	**0**
Tage mit Unterschreitung des RNW / Jours où l'ENR n'a pas été atteint / Дни, когда не был достигнут НСРУ		0	0	0	0	0	0	4	26	29	9	9	0	**77**
Tage mit Überschreitung des HSW / Jours où le HNN a été dépassé / Дни, когда был превышен ВСУ (HNN)		0	0	0	0	0	0	0	0	0	0	0	0	**0**

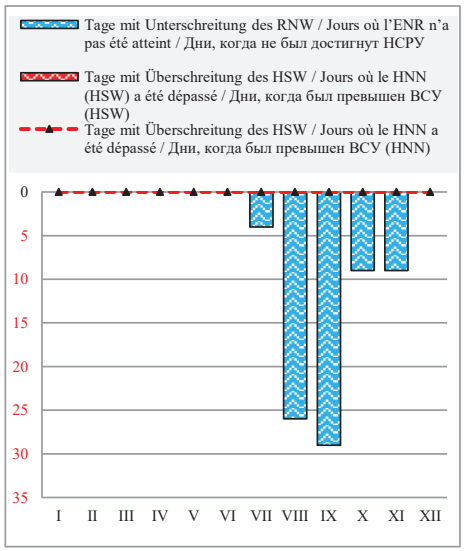

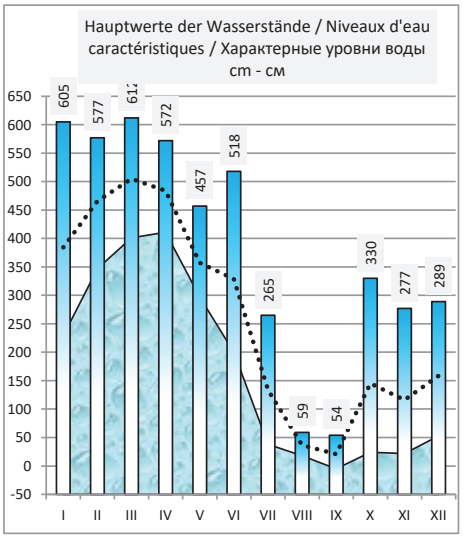

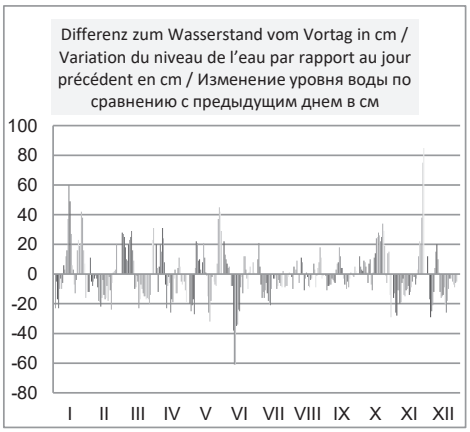

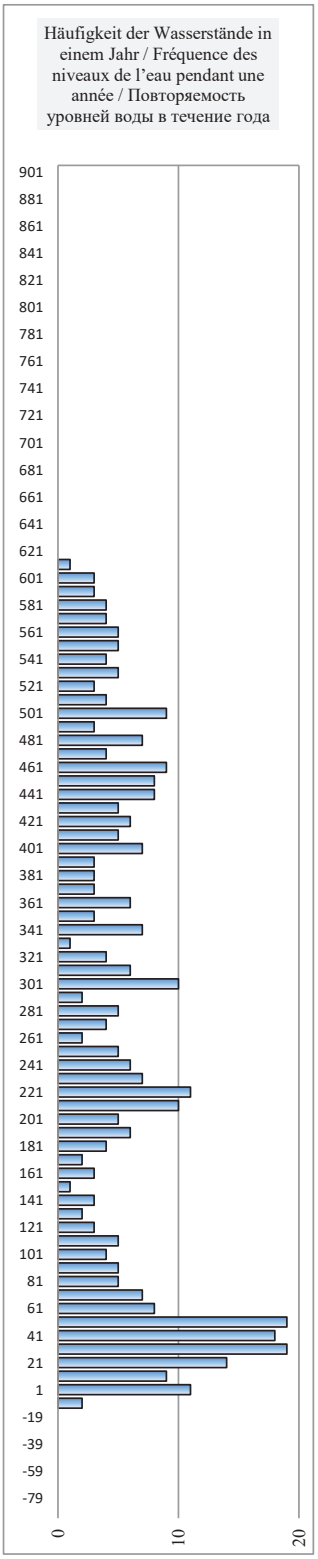

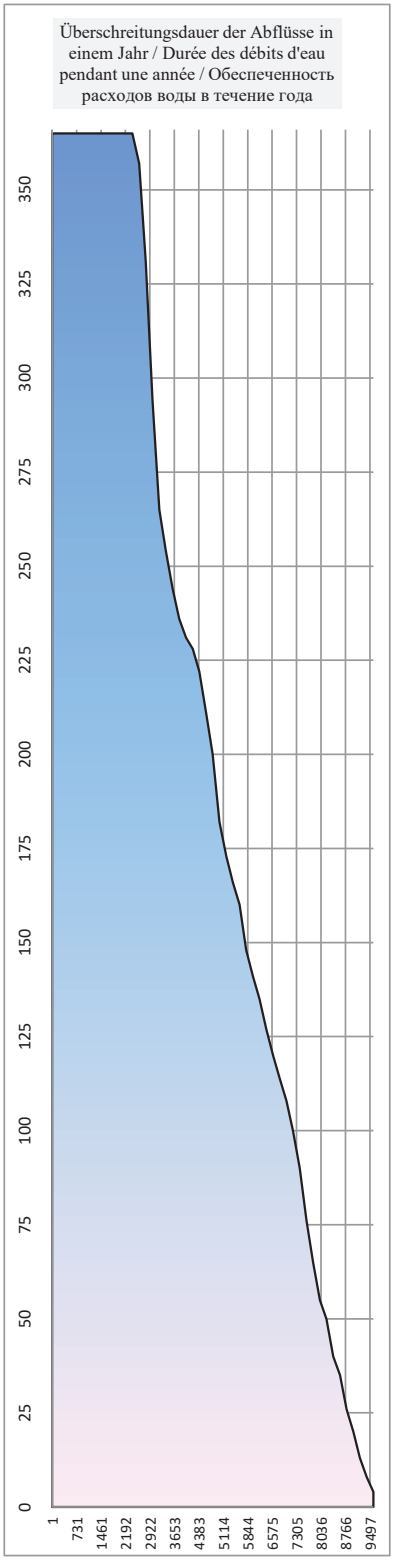

Rumänien / Roumanie / Румыния

Hydrologische Messstelle Station hydrométrique Водомерный пост	**GIURGIU** **ДЖУРДЖУ**		Beginn der Messungen / Année de construction / Год основания		*1879*	
			Entfernung von Sulina / Distance de Sulina / Расстояние от Сулины km км		493,000	
			Absoluter Nullpunkt / Cote du «0» absolu / Абсолютная отметка «0» m м	MN	13,06	
Fläche des Einzugsgebiets / Superficie du bassin hydrographique / Площадь водосборного бассейна km^2 $км^2$		676 150	Höhe d. RNW-HSW / Cote de l'ENR-HNN / Отметка НСРУ-ВСУ cm см	**-17**	*1981-2010*	**658**

Hauptwerte der Wasserstände / Niveaux d'eau caractéristiques / Характерные уровни воды cm см				**Hauptwerte der Abflüsse / Débits d'eau caractéristiques / Характерные расходы воды m^3/s $м^3/с$**		
919	**644**	**822**	Maximum / Наивысший (MAX)	**15874**	**12606**	**16300**
16.03.1942	15.04.2000	24.04.2006		01.04.1970	12.04.2000	24.04.2006
-126	**-124**	**-144**	Minimum / Наинизший (MIN)	**1425**	**1836**	**2132**
12.09.1990	08.10.1992	08.09.2003		01.10.1947	10.09.1992	08.09.2003
295	**212**	**230**	Mittel / Moyenne / Средний (AVE)	**6046**	**5837**	**6147**
1921 - 1990	*1991 - 2000*	*2001 - 2010*	berücksichtigter Zeitraum / Période de calcul / Период наблюдений	*1941 - 1990*	*1991 - 2000*	*2001 - 2010*

I	II	III	IV	V	VI	VII	VIII	IX	X	XI	XII	Datum Date Дата	I	II	III	IV	V	VI	VII	VIII	IX	X	XI	XII
248	491	316	396	310	396	166	-29	-14	-42	197	215	**1**												
226	482	347	400	284	408	186	-39	-24	-37	185	214	**2**												
221	494	370	386	265	420	194	-33	-32	-34	161	199	**3**												
207	488	390	394	250	426	186	-31	-39	-32	134	170	**4**												
184	481	398	410	227	431	169	-31	-46	-24	121	146	**5**												
176	474	407	428	226	435	156	-24	-52	-15	110	124	**6**												
172	470	426	456	248	435	142	-23	-55	-10	91	112	**7**												
162	471	448	480	268	430	132	-28	-59	-11	73	117	**8**												
157	468	474	487	276	419	124	-30	-64	-16	67	132	**9**												
164	457	502	479	286	384	111	-19	-70	-9	64	152	**10**												
166	442	517	460	290	319	94	-9	-66	0	50	161	**11**												
175	423	528	450	292		73	-11	-60	-7	36	161	**12**												
191	401	518	449	299		54	-21	-52	-18	24	151	**13**												
224	386	509	440	319	201	44	-24	-34	-16	15	136	**14**												
282	382	509	418	330	175	44	-24	-23	-6	6	119	**15**												
332	369	504	400	330	151	41	-25	-20	9	-6	106	**16**												
356	349	481	384	330	140	38	-34	-16	30	-17	95	**17**												
365	337	464	380	314	138	36	-41	-19	56	-27	76	**18**												
365	327	457	380	288	128	30	-45	-25	84	-31	52	**19**												
357	310	448	369	260	140	20	-48	-33	108	-32	34	**20**												
346	306	435	359	242	152	16	-47	-41	130	-37	24	**21**												
344	294	421	361	238	156	11	-41	-48	155	-43	21	**22**												
358	274	403	373	238	151	2	-40	-56	188	-45	19	**23**												
379	268	389	377	234	142	-6	-45	-58	215	-41	15	**24**												
401	270	373	372	227	143	-4	-47	-56	232	-28	10	**25**												
421	268	356	365	220	146	-2	-43	-57	231	-8	2	**26**												
462	274	338	366	228	148	-2	-36	-58	226	10	-5	**27**												
497	289	322	360	262	148	-14	-18	-60	236	48	-12	**28**												
517		320	348	306	156	-26	-9	-56	253	124	-18	**29**												
520		346	333	346	155	-8	-12	-53	239	202	-16	**30**												
508		377		376		-28	-14		212			**31**												
I	**II**	**III**	**IV**	**V**	**VI**	**VII**	**VIII**	**IX**	**X**	**XI**	**XII**		**I**	**II**	**III**	**IV**	**V**	**VI**	**VII**	**VIII**	**IX**	**X**	**XI**	**XII**
520	494	528	487	376	435	194	-9	-14	253	202	215	MAX	0	0	0	0	0	0	0	0	0	0	0	0
306	384	422	402	278	253	64	-30	-45	75	47	90	AVE	#DIV/0!	#DIV/0!	#DIV/0!	#DIV/0!	#DIV/0!	#DIV/0!	#DIV/0!	#DIV/0!	#DIV/0!	#DIV/0!	#DIV/0!	#DIV/0!
157	268	316	333	220	128	-28	-48	-70	-42	-45	-18	MIN	0	0	0	0	0	0	0	0	0	0	0	0
MIN	-70			AVE	186	34		MAX	528			**2015**		MIN	0			AVE	#DIV/0!			MAX	0	

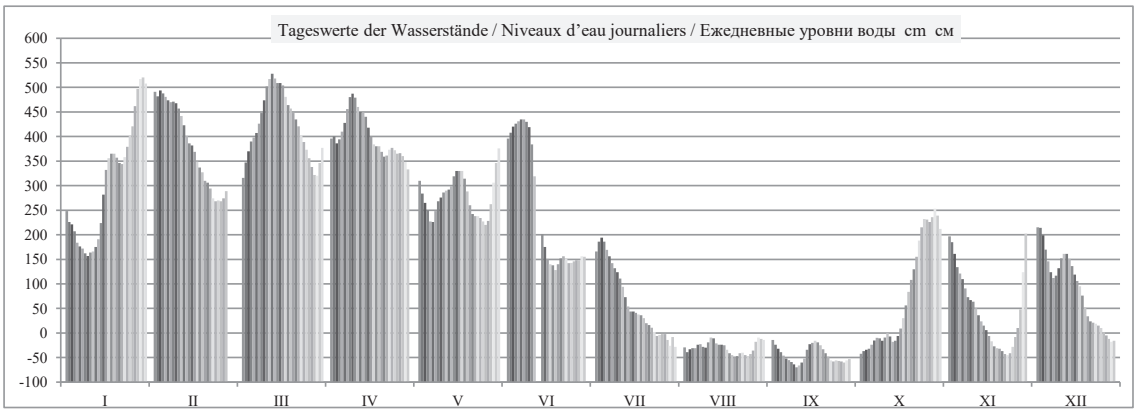

	HSW ВСУ	I	II	III	IV	V	VI	VII	VIII	IX	X	XI	XII	2015
Tage mit Überschreitung des HSW / Jours où le HNN (HSW) a été dépassé / Дни, когда был превышен ВСУ (HSW)		0	0	0	0	0	0	0	0	0	0	0	0	**0**
Tage mit Unterschreitung des RNW / Jours où l'ENR n'a pas été atteint / Дни, когда не был достигнут НСРУ		0	0	0	0	0	0	2	26	28	6	8	1	**71**
Tage mit Überschreitung des HSW / Jours où le HNN a été dépassé / Дни, когда был превышен ВСУ (HNN)		0	0	0	0	0	0	0	0	0	0	0	0	**0**

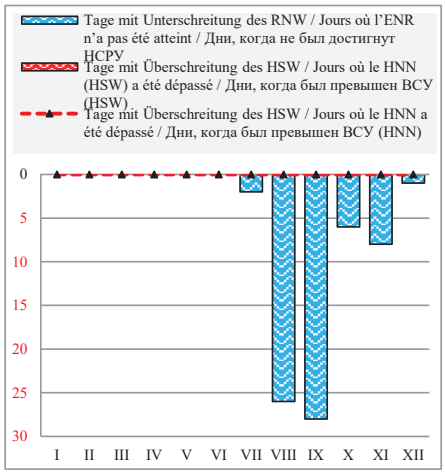

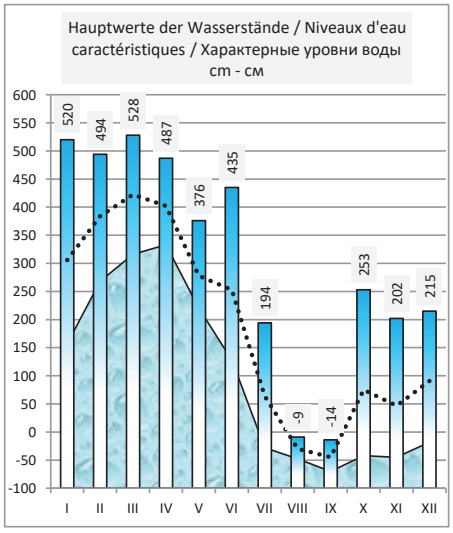

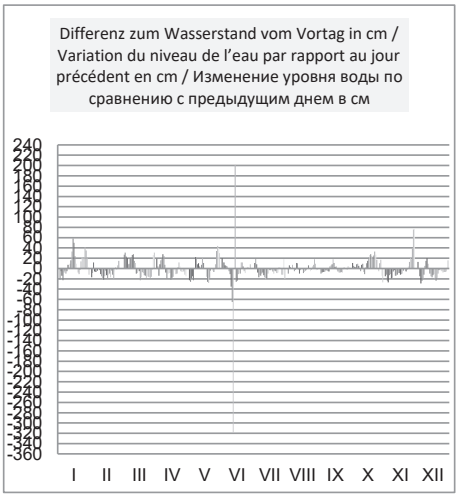

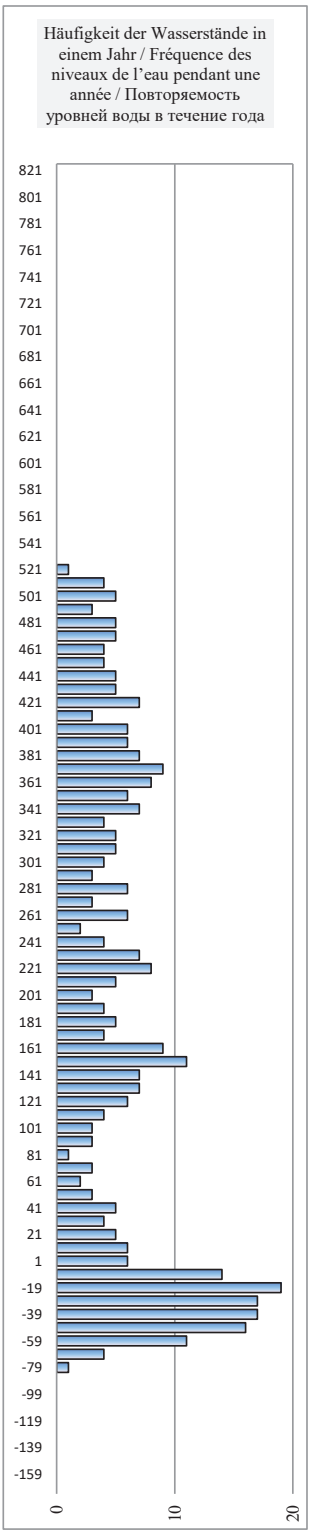

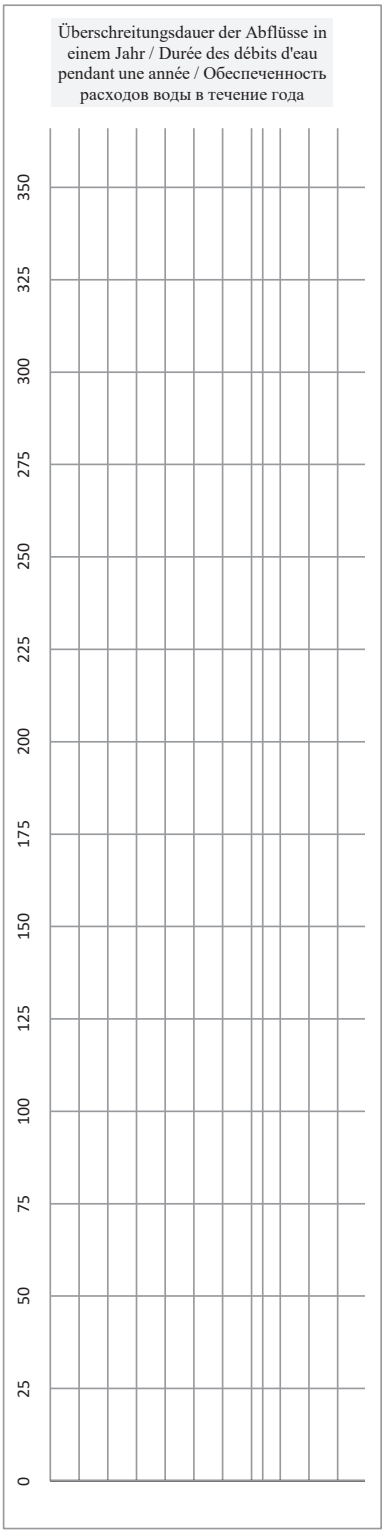

Rumänien / Roumanie / Румыния

Hydrologische Messstelle Station hydrométrique Водомерный пост	**OLTENIŢA** **ОЛТЕНИЦА**	Beginn der Messungen / Année de construction / Год основания	*1879*		
		Entfernung von Sulina / Distance de Sulina / Расстояние от Сулины km км	430,000		
		Absoluter Nullpunkt / Cote du «0» absolu / Абсолютная отметка «0» m м	MN	10,01	
Fläche des Einzugsgebiets / Superficie du bassin hydrographique / Площадь водосборного бассейна km^2 $км^2$	684 900	Höhe d. RNW-HSW / Cote de l'ENR-HNN / Отметка НСРУ-ВСУ cm см	**28**	*1981-2010*	**683**

Hauptwerte der Wasserstände / Niveaux d'eau caractéristiques / Характерные уровни воды cm см				**Hauptwerte der Abflüsse / Débits d'eau caractéristiques / Характерные расходы воды m^3/s $м^3/с$**		
859	**642**	**809**	Maximum / Наивысший (MAX)	**15100**	**12457**	**16200**
17.03.1942	16.04.2000	24.04.2006		04.06.1970	16.04.2000	23.04.2006
-110	**-67**	**-59**	Minimum / Наинизший (MIN)	**1530**	**1900**	**2296**
24.10.1947	10.10.1992	08.09.2003		31.10.1947	10.10.1992	08.09.2003
292	**244**	**256**	Mittel / Moyenne / Средний (AVE)	**6117**	**5833**	**6204**
1921 - 1990	*1991 - 2000*	*2001 - 2010*	berücksichtigter Zeitraum / Période de calcul / Период наблюдений	*1941 - 1990*	*1991 - 2000*	*2001 - 2010*

I	II	III	IV	V	VI	VII	VIII	IX	X	XI	XII	Datum Date Дата	I	II	III	IV	V	VI	VII	VIII	IX	X	XI	XII
281	503	320	399	336	392	190	25	35	6	227	235	**1**												
260	491	345	410	315	408	205	19	31	14	216	237	**2**												
249	496	369	405	295	418	218	17	21	16	199	233	**3**												
242	496	391	402	284	426	217	19	15	17	175	213	**4**												
223	491	402	414	261	431	205	20	8	22	157	189	**5**												
210	486	409	426	254	435	191	23	3	29	148	170	**6**												
205	483	425	450	264	437	180	29	-1	34	133	153	**7**												
195	483	441	475	282	435	169	26	-4	34	115	148	**8**												
190	479	466	488	293	429	163	22	-8	31	104	155	**9**												
189	472	490	488	299	409	152	27	-13	34	100	172	**10**												
195	459	511	476	306	362	138	36	-17	38	93	185	**11**												
198	445	523	463	309		125	38	-7	41	80	189	**12**												
210	426	523	459	313		108	33	-4	35	67	183	**13**												
234	409	516	451	325	245	94	27	8	31	57	172	**14**												
276	399	513	437	340	219	91	26	20	35	50	156	**15**												
321	389	511	421	343	195	87	26	26	46	40	142	**16**												
352	373	496	403	345	173	84	20	30	64	26	132	**17**												
366	358	479	393	338	168	83	13	31	85	17	116	**18**												
372	351	471	393	319	161	79	8	27	104	11	94	**19**												
369	338	463	388	295	161	72	2	19	130	8	80	**20**												
360	327	451	376	275	174	66	6	12	150	5	65	**21**												
355	321	439	371	261	181	62	8	5	171	1	61	**22**												
361	305	423	380	261	179	56	13	-1	199	-4	57	**23**												
379	294	409	386	258	174	47	11	-4	226	-4	55	**24**												
399	291	395	386	253	176	45	5	-4	246	3	53	**25**												
418	291	381	380	250	178	47	7	-6	250	17	46	**26**												
448	291	363	378	250	179	45	11	-7	249	36	38	**27**												
483	301	348	375	269	179	36	23	-9	250	63	31	**28**												
505		340	366	302	185	26	37	-7	264	110	25	**29**												
516		351	353	339	186	24	38	-1	260	207	21	**30**												
514		377		369		25	35		245			**31**												
I	**II**	**III**	**IV**	**V**	**VI**	**VII**	**VIII**	**IX**	**X**	**XI**	**XII**		**I**	**II**	**III**	**IV**	**V**	**VI**	**VII**	**VIII**	**IX**	**X**	**XI**	**XII**
516	503	523	488	369	437	218	38	35	264	227	237	MAX	0	0	0	0	0	0	0	0	0	0	0	0
319	402	430	413	297	275	107	21	7	108	82	127	AVE	#DIV/0!	#DIV/0!	#DIV/0!	#DIV/0!	#DIV/0!	#DIV/0!	#DIV/0!	#DIV/0!	#DIV/0!	#DIV/0!	#DIV/0!	#DIV/0!
189	291	320	353	250	161	24	2	-17	6	-4	21	MIN	0	0	0	0	0	0	0	0	0	0	0	0
MIN	-17			AVE	214	75		MAX	523		**2015**			MIN	0			AVE	#DIV/0!			MAX	0	

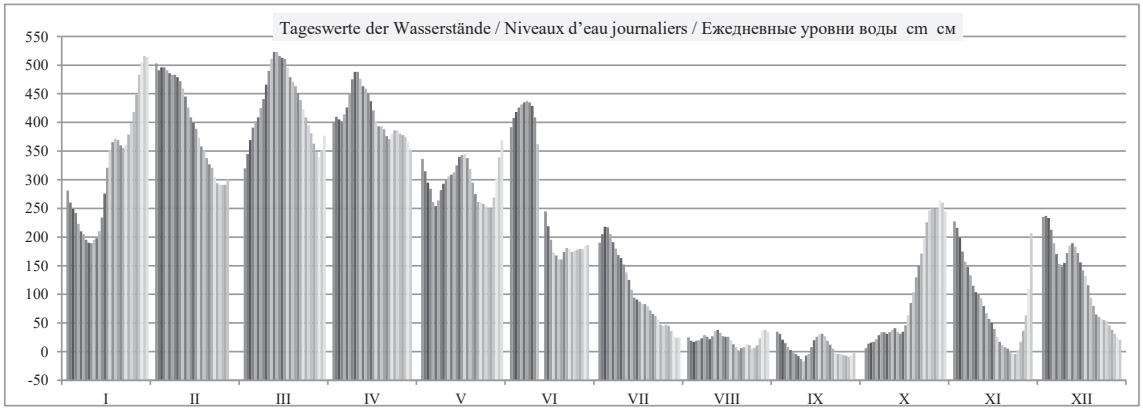

	HSW BCУ	I	II	III	IV	V	VI	VII	VIII	IX	X	XI	XII	2015
Tage mit Überschreitung des HSW / Jours où le HNN (HSW) a été dépassé / Дни, когда был превышен ВСУ (HSW)		0	0	0	0	0	0	0	0	0	0	0	0	**0**
Tage mit Unterschreitung des RNW / Jours où l'ENR n'a pas été atteint / Дни, когда не был достигнут НСРУ		0	0	0	0	0	0	3	24	26	5	10	2	**70**
Tage mit Überschreitung des HSW / Jours où le HNN a été dépassé / Дни, когда был превышен ВСУ (HNN)		0	0	0	0	0	0	0	0	0	0	0	0	**0**

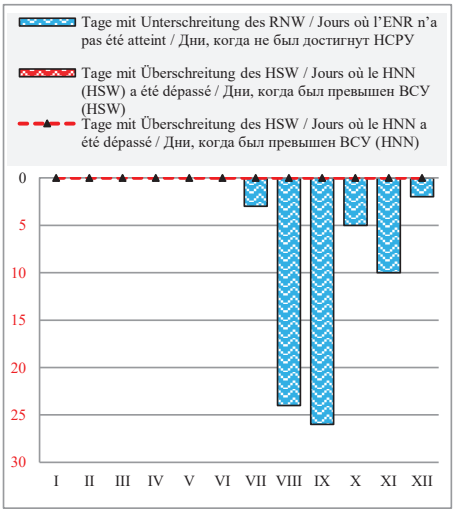

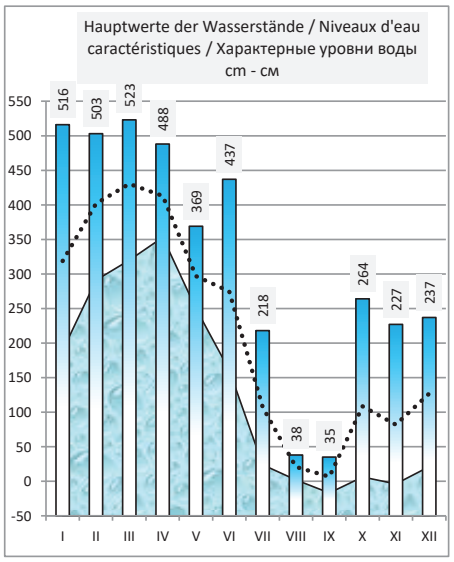

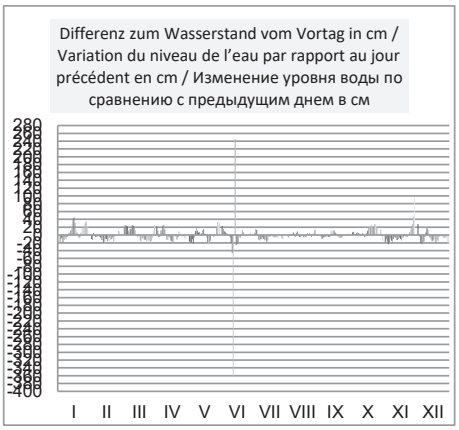

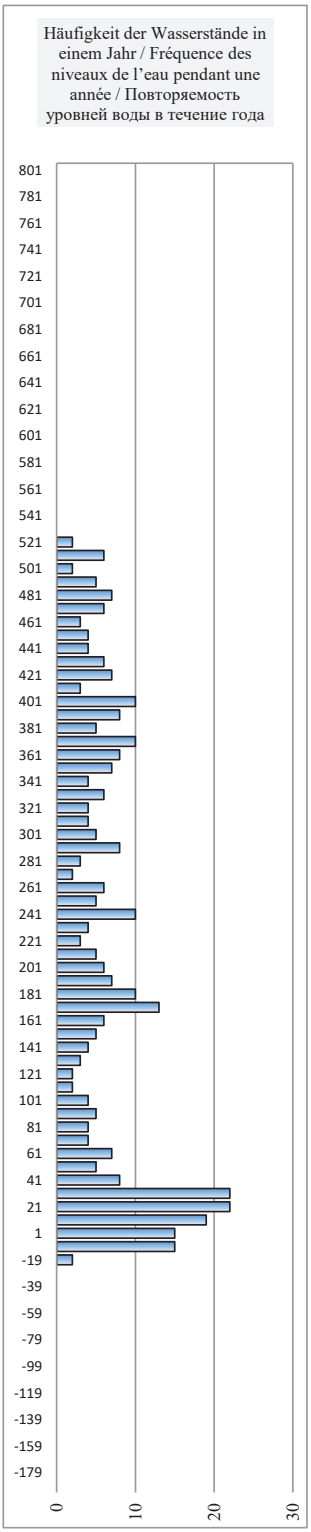

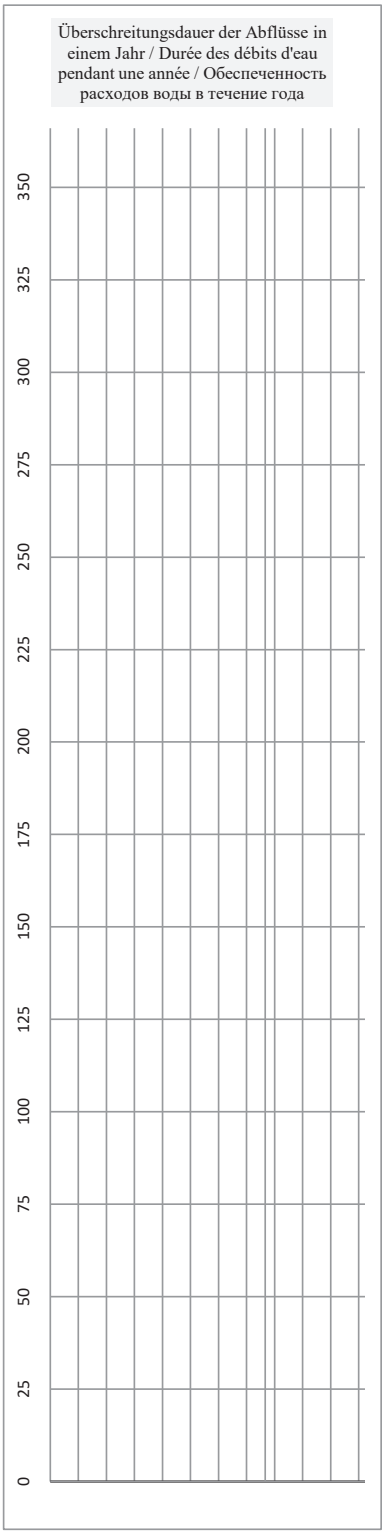

Bulgarien / Bulgarie / Болгария

Hydrologische Messstelle Station hydrométrique Водомерный пост	**SILISTRA** **СИЛИСТРА**	Beginn der Messungen / Année de construction / Год основания		*1941*	
		Entfernung von Sulina / Distance de Sulina / Расстояние от Сулины km км		375,500	
		Absoluter Nullpunkt / Cote du «0» absolu / Абсолютная отметка «0» m м	B	6,27	
Fläche des Einzugsgebiets / Superficie du bassin hydrographique / Площадь водосборного бассейна km^2 $км^2$	689 700	Höhe d. RNW-HSW / Cote de l'ENR-HNN / Отметка НСРУ-ВСУ cm см	**86**	*1981-2010*	**743**

Hauptwerte der Wasserstände / Niveaux d'eau caractéristiques / Характерные уровни воды cm см				Hauptwerte der Abflüsse / Débits d'eau caractéristiques / Характерные расходы воды m^3/s $м^3/с$		
883	**710**	**853**	Maximum / Наивысший (MAX)	**15170**	**12061**	**15332**
18.03.1942	16.04.2000	24.04.2006		04.06.1970	16.04.2000	24.04.2006
-106	**-34**	**-26**	Minimum / Наинизший (MIN)	**1640**	**1832**	**1768**
15.11.1969	10.10.1992	09.09.2003		07.01.1954	10.10.1992	09.09.2003
348	**307**	**328**	Mittel / Moyenne / Средний (AVE)	**6190**	**5937**	**6216**
1941 - 1990	*1991 - 2000*	*2001 - 2010*	berücksichtigter Zeitraum / Période de calcul / Период наблюдений	*1941 - 1990*	*1991 - 2000*	*2001 - 2010*

I	II	III	IV	V	VI	VII	VIII	IX	X	XI	XII	Datum Date Дата	I	II	III	IV	V	VI	VII	VIII	IX	X	XI	XII
372	594	404	484	438	466	265	77	89	52	308	290	**1**	6506	9903	6956	8138	7448	7864	5103	3006	3126	2763	5649	5417
358	588	425	498	419	485	276	72	87	61	297	302	**2**	6314	9802	7258	8354	7171	8153	5240	2957	3106	2850	5507	5571
344	587	449	500	398	498	291	66	79	67	279	303	**3**	6125	9785	7610	8385	6870	8354	5430	2898	3026	2908	5278	5584
335	589	473	495	379	507	296	68	70	70	260	296	**4**	6004	9819	7970	8307	6603	8494	5494	2918	2937	2937	5041	5494
318	586	485	502	362	514	289	69	62	72	239	275	**5**	5779	9769	8153	8416	6369	8603	5405	2928	2859	2957	4785	5228
302	581	494	513	346	518	272	70	55	79	226	252	**6**	5571	9686	8292	8588	6151	8666	5190	2937	2792	3026	4630	4943
293	578	509	532	344	524	260	78	50	86	212	234	**7**	5456	9636	8525	8888	6125	8761	5041	3016	2744	3096	4465	4725
284	577	522	555	359	526	246	78	46	88	197	224	**8**	5341	9619	8729	9259	6328	8793	4870	3016	2706	3116	4291	4606
275	576	542	572	374	520	236	73	42	88	181	226	**9**	5228	9603	9048	9537	6534	8698	4749	2967	2668	3116	4108	4630
271	571	565	578	380	508	228	76	37	86	174	239	**10**	5178	9520	9422	9636	6617	8509	4653	2996	2621	3096	4030	4785
273	565	586	572	388	474	217	84	30	90	168	252	**11**	5203	9422	9769	9537	6729	7985	4523	3076	2556	3136	3963	4943
275	553	601	562	391	424	198	88	36	97	155	257	**12**	5228	9226	10020	9373	6771	7243	4302	3116	2611	3207	3819	5004
284	537	608	554	395	376	180	87	42	95	142	259	**13**	5341	8968	10139	9242	6828	6562	4097	3106	2668	3187	3678	5029
301	519	606	551	404	345	164	80	51	90	132	250	**14**	5558	8682	10105	9194	6956	6138	3918	3036	2753	3136	3571	4919
337	504	604	540	423	313	156	76	67	90	123	237	**15**	6031	8447	10071	9016	7229	5714	3830	2996	2908	3136	3476	4761
384	495	604	523	429	284	154	77	76	99	114	221	**16**	6673	8307	10071	8745	7316	5341	3808	3006	2996	3228	3382	4570
424	485	595	508	430	262	150	74	81	114	100	208	**17**	7243	8153	9919	8509	7330	5066	3765	2977	3046	3382	3238	4418
447	467	581	494	429	257	146	68	84	135	88	200	**18**	7580	7880	9686	8292	7316	5004	3721	2918	3076	3603	3116	4325
458	457	570	492	416	250	143	60	82	157	80	180	**19**	7744	7729	9504	8261	7127	4919	3689	2840	3056	3841	3036	4097
460	444	564	487	392	243	135	55	76	184	74	160	**20**	7774	7536	9405	8184	6785	4834	3603	2792	2996	4142	2977	3874
456	430	556	478	369	255	126	46	68	209	71	143	**21**	7714	7330	9275	8046	6465	4980	3508	2706	2918	4430	2947	3689
450	424	544	469	352	264	122	55	60	228	68	134	**22**	7625	7243	9081	7910	6233	5091	3466	2792	2840	4653	2918	3593
451	410	530	472	345	264	116	60	54	250	62	130	**23**	7640	7041	8856	7955	6138	5091	3403	2840	2782	4919	2859	3550
464	394	515	478	345	261	109	61	47	281	61	124	**24**	7834	6814	8619	8046	6138	5054	3330	2850	2715	5303	2850	3487
480	388	502	480	342	256	100	55	46	303	65	120	**25**	8077	6729	8416	8077	6098	4992	3238	2792	2706	5584	2888	3445
497	386	487	475	336	256	100	55	45	316	76	115	**26**	8338	6701	8184	8001	6017	4992	3238	2792	2696	5753	2996	3392
520	382	471	471	328	257	100	56	44	319	93	107	**27**	8698	6645	7940	7940	5911	5004	3238	2801	2687	5792	3167	3310
553	387	455	470	341	258	94	64	42	316	116	99	**28**	9226	6715	7699	7925	6084	5017	3177	2879	2668	5753	3403	3228
580		443	464	366	260	82	83	42	333	155	96	**29**	9669		7521	7834	6424	5041	3056	3066	2668	5977	3819	3197
595		444	454	406	265	76	90	48	347	235	88	**30**	9919		7536	7685	6984	5103	2996	3136	2725	6165	4737	3116
598		462		439		76	89		328		88	**31**	9970		7804		7462		2996	3126		5911		3116
I	**II**	**III**	**IV**	**V**	**VI**	**VII**	**VIII**	**IX**	**X**	**XI**	**XII**		**I**	**II**	**III**	**IV**	**V**	**VI**	**VII**	**VIII**	**IX**	**X**	**XI**	**XII**
598	594	608	578	439	526	296	90	89	347	308	303	MAX	9970	9903	10139	9636	7462	8793	5494	3136	3126	6165	5649	5584
401	502	522	507	383	363	174	71	58	165	152	197	AVE	6987	8454	8761	8509	6663	6469	4067	2945	2822	4003	3821	4324
271	382	404	454	328	243	76	46	30	52	61	88	MIN	5178	6645	6956	7685	5911	4834	2996	2706	2556	2763	2850	3116
MIN	30			AVE	290	137		MAX	608		**2015**		MIN	2556			AVE	5632				MAX	10139	

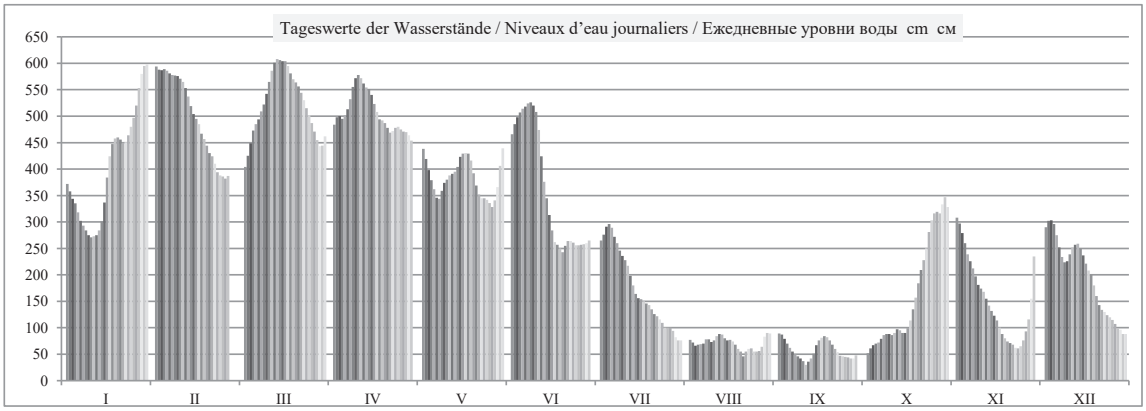

	HSW BCУ	I	II	III	IV	V	VI	VII	VIII	IX	X	XI	XII	2015
Tage mit Überschreitung des HSW / Jours où le HNN (HSW) a été dépassé / Дни, когда был превышен ВСУ (HSW)		0	0	0	0	0	0	0	0	0	0	0	0	**0**
Tage mit Unterschreitung des RNW / Jours où l'ENR n'a pas été atteint / Дни, когда не был достигнут НСРУ		0	0	0	0	0	0	3	27	28	6	8	0	**72**
Tage mit Überschreitung des HSW / Jours où le HNN a été dépassé / Дни, когда был превышен ВСУ (HNN)		0	0	0	0	0	0	0	0	0	0	0	0	**0**

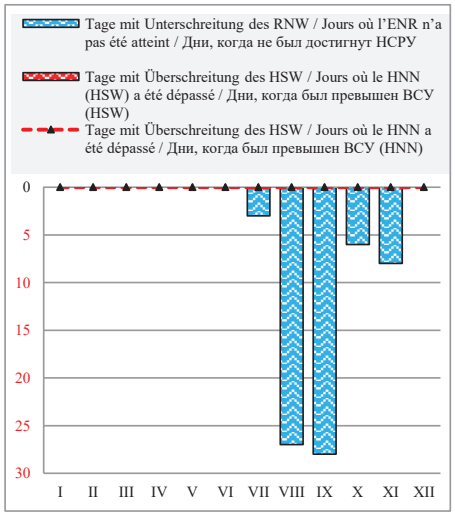

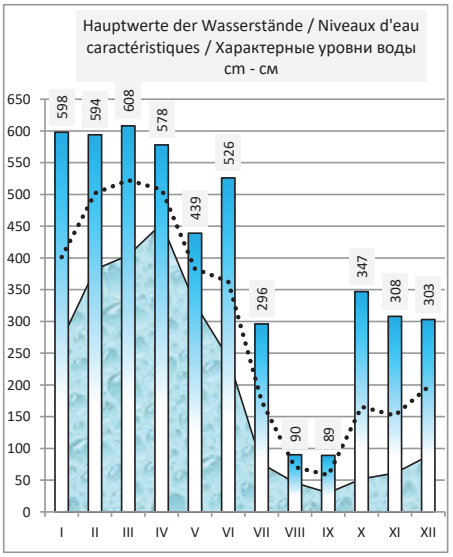

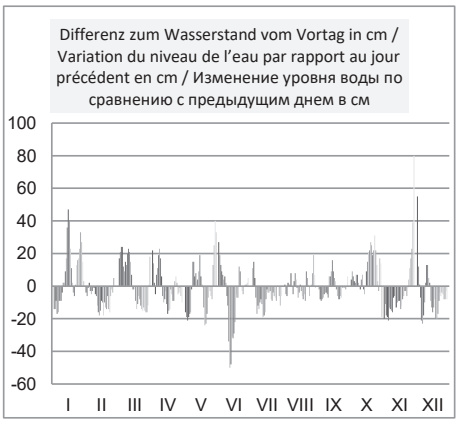

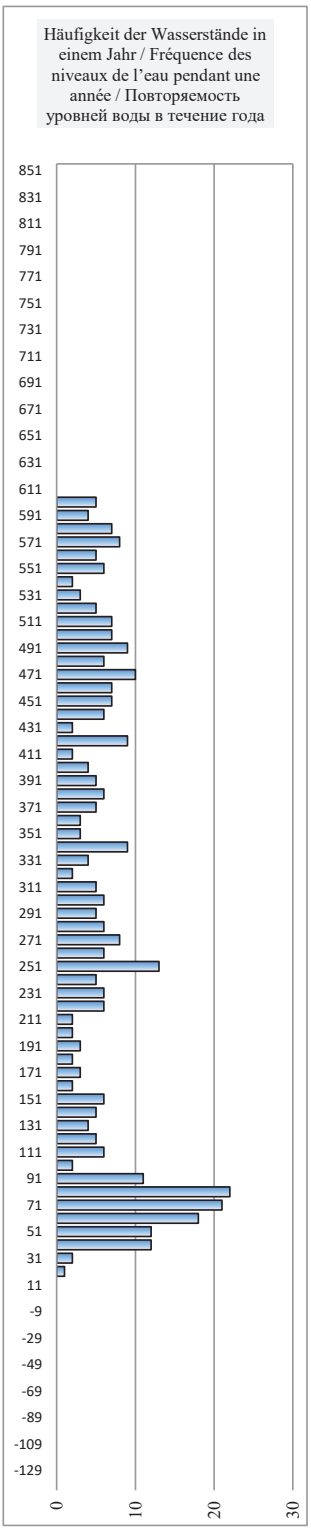

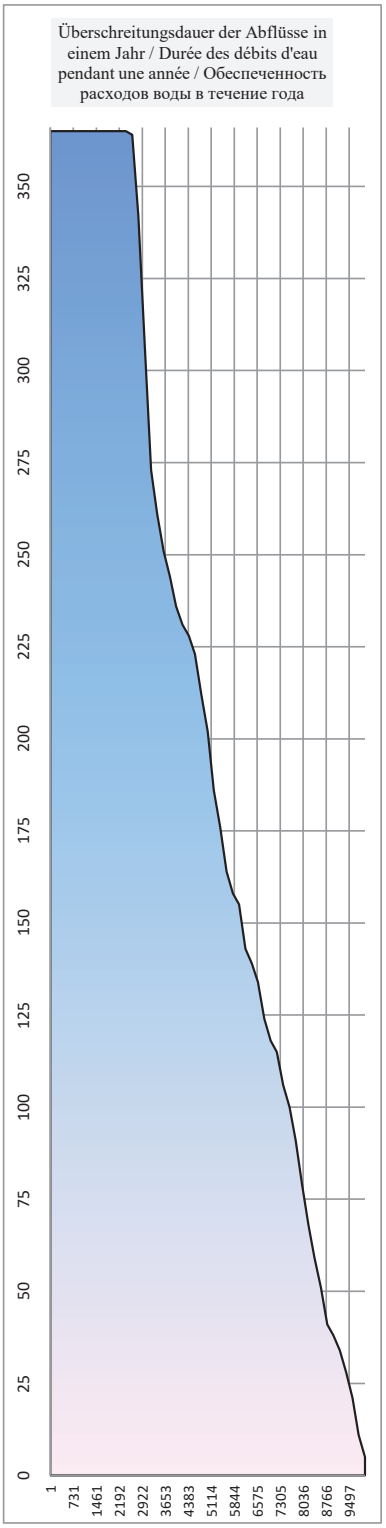

Rumänien / Roumanie / Румыния

Hydrologische Messstelle Station hydrométrique Водомерный пост	**CĂLĂRAŞI** **КЭЛЭРАШИ**	Beginn der Messungen / Année de construction / Год основания	*1879*		
		Entfernung von Sulina / Distance de Sulina / Расстояние от Сулины km км	370,000		
		Absoluter Nullpunkt / Cote du «0» absolu / Абсолютная отметка «0» m м	MN	7,31	
Fläche des Einzugsgebiets / Superficie du bassin hydrographique / Площадь водосборного бассейна km^2 $км^2$		Höhe d. RNW-HSW / Cote de l'ENR-HNN / Отметка НСРУ-ВСУ cm см	**-15**	*1981-2010*	**622**

Hauptwerte der Wasserstände / Niveaux d'eau caractéristiques / Характерные уровни воды cm см				**Hauptwerte der Abflüsse / Débits d'eau caractéristiques / Характерные расходы воды m^3/s $м^3/с$**		
721	**601**	**737**	Maximum / Наивысший (MAX)	**16857**	**13985**	**16200**
01.05.1970	17.04.2000	24.04.2006		01.04.1970	01.04.2000	23, 24.04.2006
-158	**-123**	**-141**	Minimum / Наинизший (MIN)	**1150**	**1870**	**1800**
01.01.1954	10.10.1992	09.09.2003		07.01.1954	10.10.1992	09.09.2003
239	**203**	**222**	Mittel / Moyenne / Средний (AVE)	**6112**	**6001**	**6322**
1921 - 1990	*1991 - 2000*	*2001 - 2010*	berücksichtigter Zeitraum / Période de calcul / Период наблюдений	*1941 - 1990*	*1991 - 2000*	*2001 - 2010*

I	II	III	IV	V	VI	VII	VIII	IX	X	XI	XII	Datum Date Дата	I	II	III	IV	V	VI	VII	VIII	IX	X	XI	XII
264	481	289	370	329	348	146	-39	-14	-61	197	170	**1**												
248	476	310	385	310	367	154	-41	-14	-53	185	190	**2**												
233	475	335	388	290	383	170	-47	-21	-46	170	195	**3**												
224	476	358	385	272	393	177	-47	-31	-43	150	184	**4**												
208	474	371	389	254	400	173	-45	-39	-40	129	165	**5**												
191	471	381	400	237	405	162	-44	-51	-33	108	146	**6**												
183	467	394	419	233	410	149	-39	-58	-27	98	126	**7**												
177	466	408	445	245	410	137	-36	-67	-24	86	114	**8**												
166	466	427	457	259	407	127	-39	-70	-23	69	112	**9**												
160	461	449	465	268	397	119	-41	-75	-24	61	124	**10**												
161	455	471	461	275	369	108	-32	-81	-20	56	139	**11**												
165	445	486	451	279		91	-24	-79	-15	44	149	**12**												
172	429	494	445	284		73	-24	-70	-14	30	151	**13**												
187	410	493	440	292	239	58	-29	-65	-12	20	139	**14**												
220	398	491	430	305	208	47	-34	-49	-17	10	127	**15**												
265	388	490	415	315	180	42	-34	-38	-11	3	114	**16**												
305	376	485	399	319	156	39	-35	-31	-4	-11	100	**17**												
332	361	473	386	316	140	35	-42	-28	16	-21	91	**18**												
344	349	462	382	305	136	32	-46	-28	36	-28	72	**19**												
346	336	454	379	284	130	25	-52	-34	61	-32	51	**20**												
343	322	447	369	261	137	18	-55	-42	78	-36	35	**21**												
339	314	435	362	243	145	10	-52	-51	96	-39	22	**22**												
340	300	422	362	235	148	6	-48	-58	117	-45	17	**23**												
349	285	407	367	230	143	-4	-45	-64	166	-48	12	**24**												
366	277	394	368	225	138	-12	-50	-67	189	-46	9	**25**												
384	274	379	365	220	138	-12	-53	-68	203	-35	4	**26**												
403	274	364	360	215	140	-11	-49	-70	205	-20	-4	**27**												
434	275	348	358	222	140	-18	-41	-71	205	2	-12	**28**												
462		335	353	249	140	-28	-25	-69	215	40	-20	**29**												
478		335	345	285	145	-38	-15	-67	225	115	-25	**30**												
484		350		320		-39	-13		215			**31**												
I	II	III	IV	V	VI	VII	VIII	IX	X	XI	XII		I	II	III	IV	V	VI	VII	VIII	IX	X	XI	XII
484	481	494	465	329	410	177	-13	-14	225	197	195	MAX												
288	392	411	397	270	246	62	-39	-52	50	40	90	AVE												
160	274	289	345	215	130	-39	-55	-81	-61	-48	-25	MIN												
MIN		-81		AVE	180	25		MAX		494		**2015**		MIN				AVE				MAX		

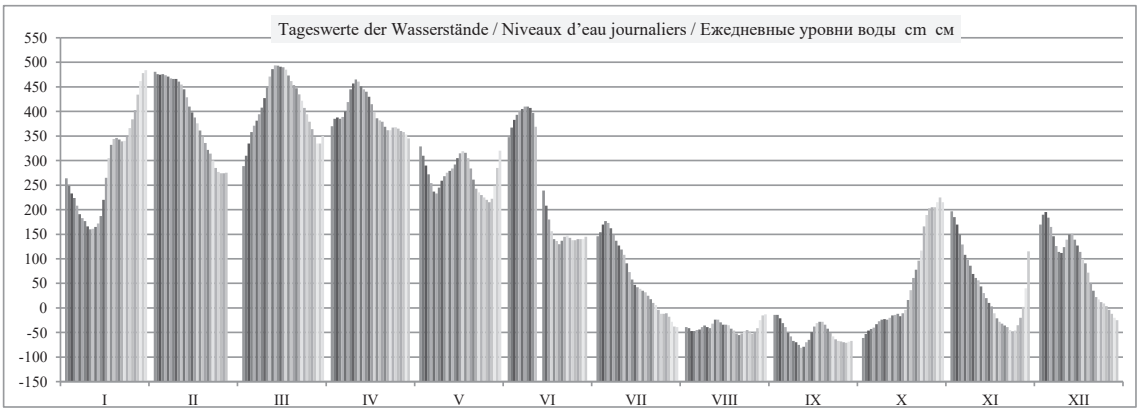

	HSW ВСУ	I	II	III	IV	V	VI	VII	VIII	IX	X	XI	XII	2015
Tage mit Überschreitung des HSW / Jours où le HNN (HSW) a été dépassé / Дни, когда был превышен ВСУ (HSW)		0	0	0	0	0	0	0	0	0	0	0	0	**0**
Tage mit Unterschreitung des RNW / Jours où l'ENR n'a pas été atteint / Дни, когда не был достигнут НСРУ		0	0	0	0	0	0	4	29	28	12	10	2	**85**
Tage mit Überschreitung des HSW / Jours où le HNN a été dépassé / Дни, когда был превышен ВСУ (HNN)		0	0	0	0	0	0	0	0	0	0	0	0	**0**

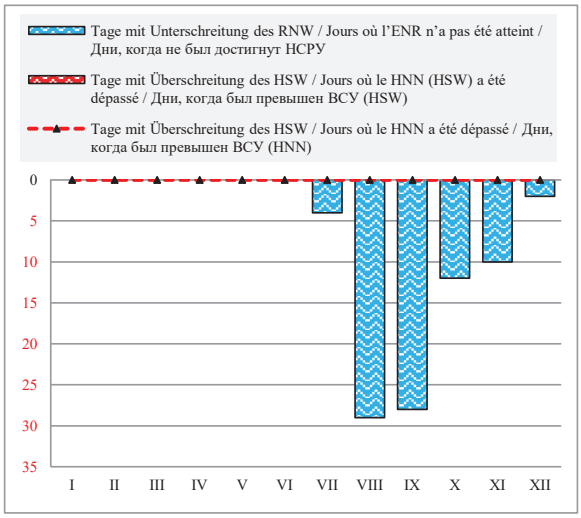

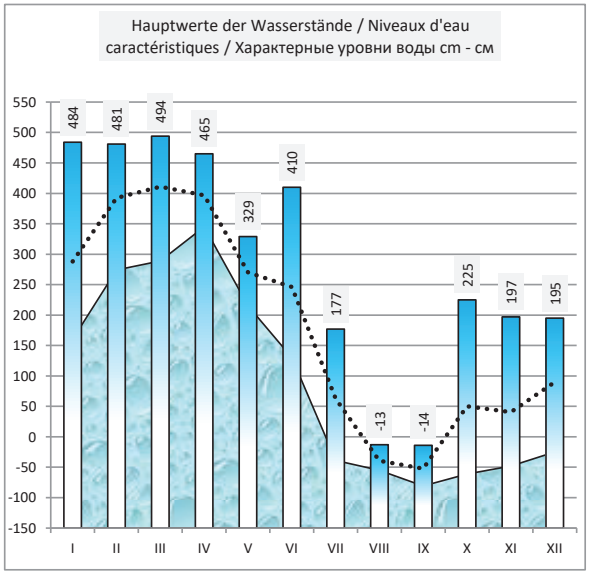

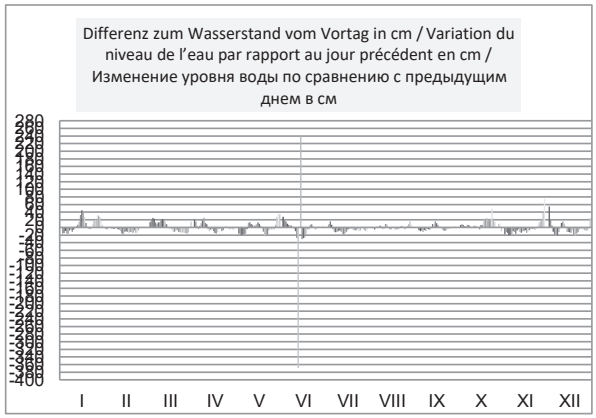

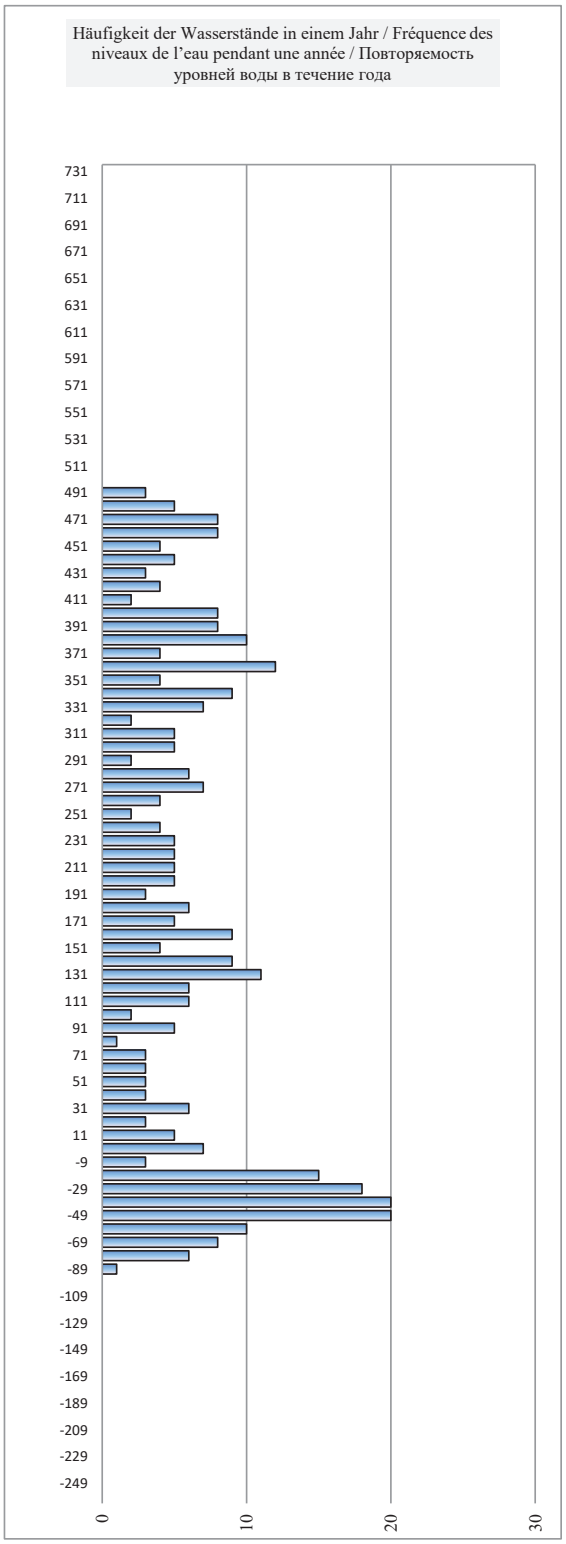

Rumänien / Roumanie / Румыния

Hydrologische Messstelle Station hydrométrique Водомерный пост	**CERNAVODĂ** **ЧЕРНАВОДА**	Beginn der Messungen / Année de construction / Год основания	*1896*		
		Entfernung von Sulina / Distance de Sulina / Расстояние от Сулины km км	300,000		
		Absoluter Nullpunkt / Cote du «0» absolu / Абсолютная отметка «0» m м	MN	4,87	
Fläche des Einzugsgebiets / Superficie du bassin hydrographique / Площадь водосборного бассейна km^2 $км^2$	707 000	Höhe d. RNW-HSW / Cote de l'ENR-HNN / Отметка НСРУ-ВСУ cm см	**-65**	*1981-2010*	**623**

Hauptwerte der Wasserstände / Niveaux d'eau caractéristiques / Характерные уровни воды cm см				**Hauptwerte der Abflüsse / Débits d'eau caractéristiques / Характерные расходы воды m^3/s $м^3/с$**		
735	**610**	**736**	Maximum / Наивысший (MAX)	**11300**	**5170**	**6990**
14.02.1969	18.04.2000	27.04.2006		04.04.1986	17.04.2000	27.04.2006
-215	**-190**	**-237**	Minimum / Наинизший (MIN)	**300**	**334**	**232**
15.01.1954	11.10.1992	10.09.2003		15.01.1954	11.10.1992	06.09.2003
251	**196**	**212**	Mittel / Moyenne / Средний (AVE)	**2714**	**2178**	**2227**
1921 - 1990	*1991 - 2000*	*2001 - 2010*	berücksichtigter Zeitraum / Période de calcul / Период наблюдений	*1941 - 1990*	*1991 - 2000*	*2001 - 2010*

I	II	III	IV	V	VI	VII	VIII	IX	X	XI	XII	Datum Date Дата	I	II	III	IV	V	VI	VII	VIII	IX	X	XI	XII
275	482	294	378	355	325	136	-72	-62	-97	213	126	**1**												
265	485	309	393	338	350	140	-74	-64	-92	200	173	**2**												
248	484	330	400	320	370	153	-80	-66	-87	184	188	**3**												
237	484	353	402	300	385	167	-84	-72	-82	165	189	**4**												
225	485	366	400	279	398	172	-82	-80	-78	145	176	**5**												
204	485	380	406	260	405	166	-82	-90	-74	126	158	**6**												
196	486	395	430	243	410	152	-80	-95	-67	110	140	**7**												
186	483	405	447	248	412	140	-75	-104	-58	94	122	**8**												
170	481	422	459	256	414	126	-75	-108	-56	75	113	**9**												
160	478	440	470	266	410	114	-77	-114	-54	61	114	**10**												
157	477	457	472	274	396	105	-75	-118	-52	50	124	**11**												
162	472	474	469	280		90	-68	-119	-34	40	136	**12**												
165	458	486	464	285		69	-61	-111	-23	27	143	**13**												
175	440	493	461	287	270	47	-62	-108	-34	13	141	**14**												
200	425	496	454	298	236	34	-61	-97	-43	3	133	**15**												
238	412	500	445	312	204	24	-72	-86	-43	-10	120	**16**												
276	400	498	431	318	176	18	-74	-76	-36	-20	108	**17**												
316	390	493	416	320	154	12	-75	-70	-12	-35	92	**18**												
336	374	486	414	314	138	9	-81	-66	0	-48	78	**19**												
345	358	479	405	300	126	3	-90	-67	25	-56	55	**20**												
348	344	475	400	280	122	-5	-95	-73	56	-62	36	**21**												
345	334	462	392	260	132	-13	-95	-79	78	-70	18	**22**												
342	322	452	386	244	136	-20	-92	-89	106	-72	10	**23**												
348	308	437	384	235	134	-30	-90	-97	135	-76	2	**24**												
364	294	422	382	229	130	-38	-90	-103	165	-74	-4	**25**												
380	286	406	380	224	128	-44	-96	-107	188	-70	-11	**26**												
394	284	392	375	216	130	-44	-98	-108	200	-54	-18	**27**												
420	286	378	371	218	131	-46	-94	-108	202	-35	-26	**28**												
445		368	367	231	130	-52	-86	-105	208	-6	-32	**29**												
464		358	365	258	134	-67	-70	-100	219	48	-37	**30**												
476		362		292		-72	-62		223			**31**												
I	**II**	**III**	**IV**	**V**	**VI**	**VII**	**VIII**	**IX**	**X**	**XI**	**XII**		**I**	**II**	**III**	**IV**	**V**	**VI**	**VII**	**VIII**	**IX**	**X**	**XI**	**XII**
476	486	500	472	355	414	172	-61	-62	223	213	189	MAX	0	0	0	0	0	0	0	0	0	0	0	0
286	411	422	414	275	246	47	-80	-91	25	29	86	AVE	#DIV/0!	#DIV/0!	#DIV/0!	#DIV/0!	#DIV/0!	#DIV/0!	#DIV/0!	#DIV/0!	#DIV/0!	#DIV/0!	#DIV/0!	#DIV/0!
157	284	294	365	216	122	-72	-98	-119	-97	-76	-37	MIN	0	0	0	0	0	0	0	0	0	0	0	0
MIN	-119			AVE	171	2		MAX	500			**2015**		MIN	0			AVE	#DIV/0!			MAX	0	

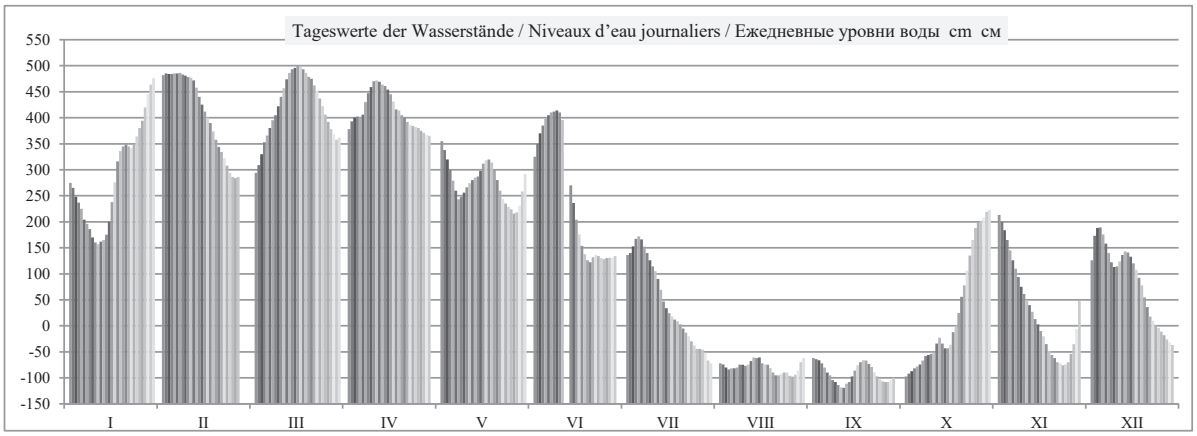

	HSW ВСУ	I	II	III	IV	V	VI	VII	VIII	IX	X	XI	XII	2015
Tage mit Überschreitung des HSW / Jours où le HNN (HSW) a été dépassé / Дни, когда был превышен ВСУ (HSW)		0	0	0	0	0	0	0	0	0	0	0	0	**0**
Tage mit Unterschreitung des RNW / Jours où l'ENR n'a pas été atteint / Дни, когда не был достигнут НСРУ		0	0	0	0	0	0	2	27	28	7	5	0	**69**
Tage mit Überschreitung des HSW / Jours où le HNN a été dépassé / Дни, когда был превышен ВСУ (HNN)		0	0	0	0	0	0	0	0	0	0	0	0	**0**

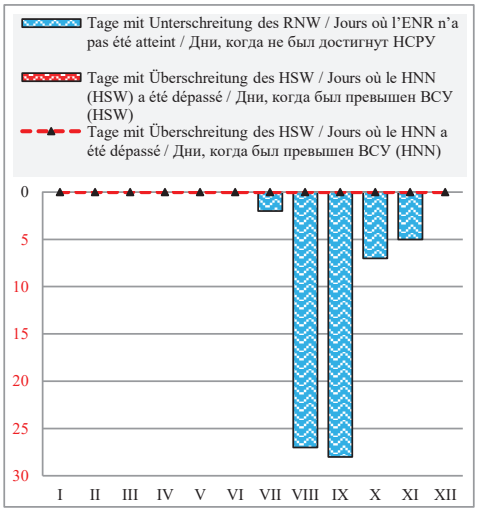

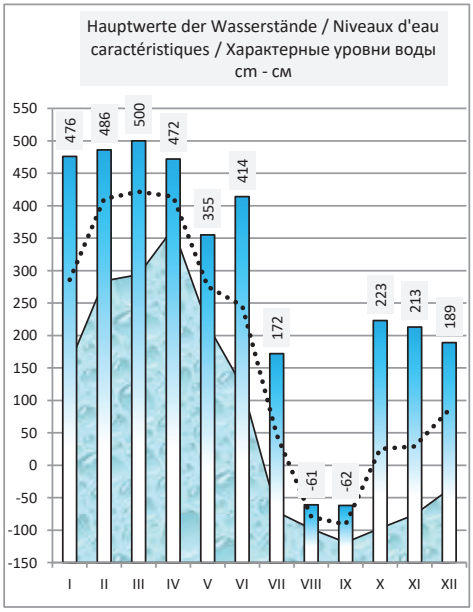

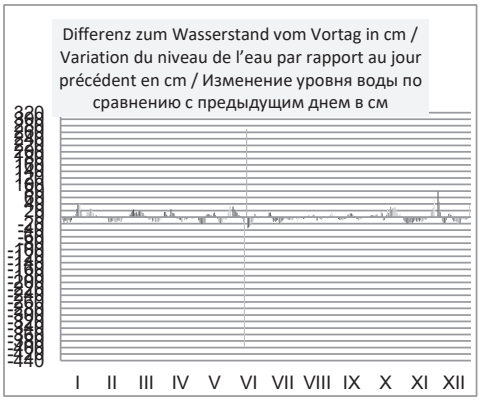

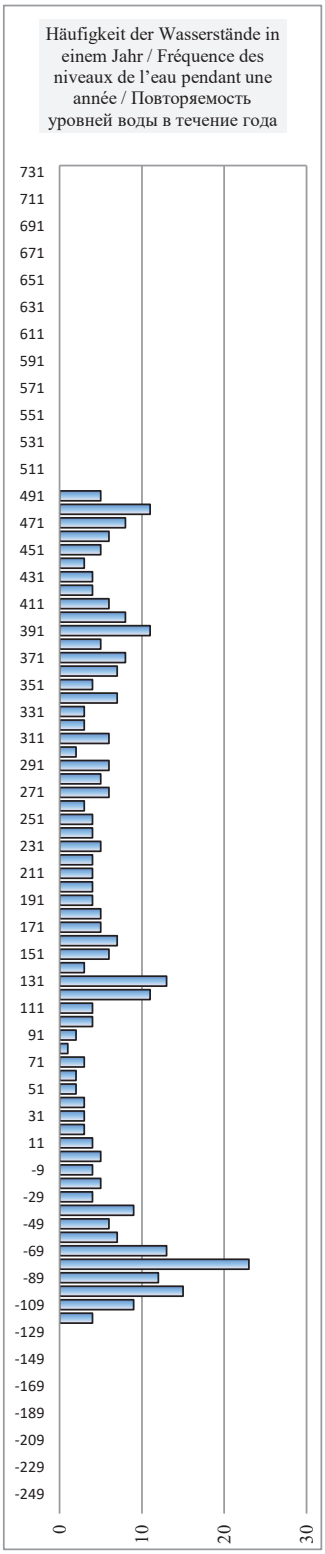

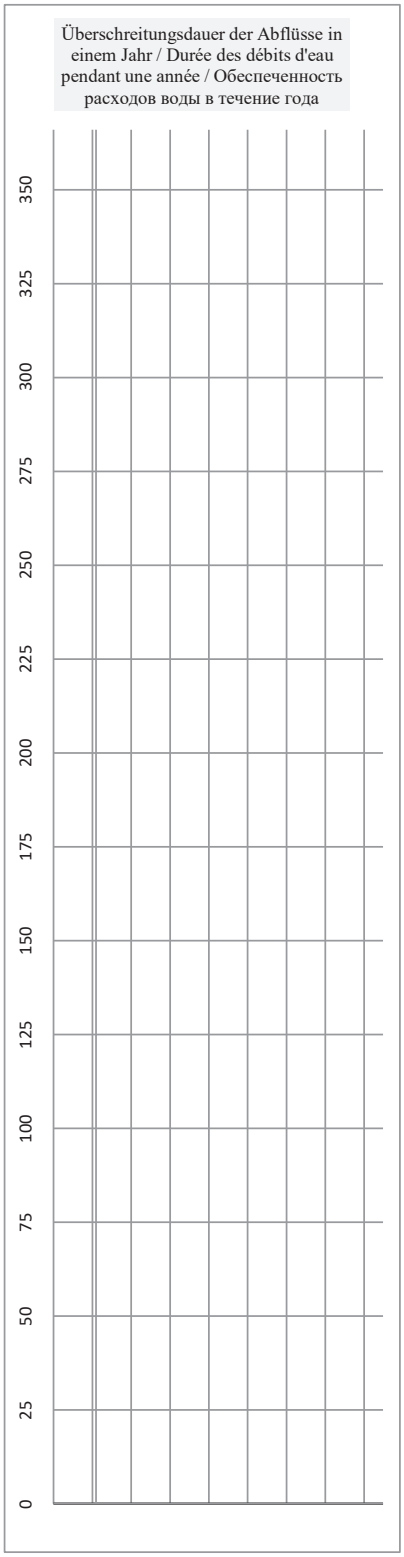

Rumänien / Roumanie / Румыния

Hydrologische Messstelle Station hydrométrique Водомерный пост	**HÂRŞOVA** **ХЫРШОВА**	Beginn der Messungen / Année de construction / Год основания	*1898*		
		Entfernung von Sulina / Distance de Sulina / Расстояние от Сулины km км	253,000		
		Absoluter Nullpunkt / Cote du «0» absolu / Абсолютная отметка «0» m м	MN	3,08	
Fläche des Einzugsgebiets / Superficie du bassin hydrographique / Площадь водосборного бассейна km^2 $км^2$	709 100	Höhe d. RNW-HSW / Cote de l'ENR-HNN / Отметка НСРУ-ВСУ cm см	**21**	*1981-2010*	**666**

Hauptwerte der Wasserstände / Niveaux d'eau caractéristiques / Характерные уровни воды cm см				**Hauptwerte der Abflüsse / Débits d'eau caractéristiques / Характерные расходы воды m^3/s $м^3/с$**		
727	**648**	**764**	Maximum / Наивысший (MAX)	**7495**	**6407**	**6310**
04.06.1970	18.04.2000	25.04.2006		01.04.1970	01.04.2000	25.04.2006
-120	**-123**	**-125**	Minimum / Наинизший (MIN)	**229**	**517**	**232**
15.01.1954	10.10.1992	06.09.2003		01.10.1947	10.10.1992	06.09.2003
290	**262**	**281**	Mittel / Moyenne / Средний (AVE)	**2634**	**2591**	**2254**
1921 - 1990	*1991 - 2000*	*2001 - 2010*	berücksichtigter Zeitraum / Période de calcul / Период наблюдений	*1941 - 1990*	*1991 - 2000*	*2001 - 2010*

I	II	III	IV	V	VI	VII	VIII	IX	X	XI	XII	Datum Date Дата	I	II	III	IV	V	VI	VII	VIII	IX	X	XI	XII
316	516	362	440	404	358	208	32	20	-7	278	152	**1**												
312	512	376	452	394	380	212	30	20	-4	264	228	**2**												
298	514	392	460	380	396	220	28	18	0	252	246	**3**												
286	514	406	462	366	406	230	25	17	5	238	252	**4**												
274	512	422	462	350	414	234	24	14	10	220	248	**5**												
264	511	432	464	336	420	234	24	8	14	204	230	**6**												
252	511	440	470	324	424	226	23	4	16	190	214	**7**												
240	512	452	480	316	424	214	23	-1	18	178	200	**8**												
232	510	464	492	322	424	200	26	-8	24	164	190	**9**												
220	507	484	502	330	418	190	26	-10	28	144	177	**10**												
216	505	498	504	336	406	182	24	-14	30	124	182	**11**												
216	498	508	504	339		172	27	-16	35	115	196	**12**												
224	486	518	500	342		158	31	-15	52	104	204	**13**												
236	472	520	498	350	328	136	31	-5	58	92	206	**14**												
252	462	526	494	356	292	126	28	1	52	84	200	**15**												
274	452	528	488	360	258	118	22	7	44	70	188	**16**												
304	440	528	480	362	234	112	18	14	44	60	178	**17**												
330	430	526	468	363	218	108	14	18	56	50	168	**18**												
362	420	523	458	363	204	108	9	20	72	38	152	**19**												
372	412	518	456	358	194	102	2	20	84	30	136	**20**												
372	402	510	450	346	190	96	-2	16	98	20	116	**21**												
374	392	504	442	328	190	88	-2	12	135	12	96	**22**												
373	392	494	436	312	202	82	0	6	156	6	84	**23**												
373	380	484	430	302	206	74	0	2	182	4	76	**24**												
390	372	478	428	296	204	68	-1	-1	210	2	72	**25**												
412	362	470	428	292	202	62	-1	-1	230	6	70	**26**												
436	358	458	425	290	202	60	-1	-4	254	18	60	**27**												
452	358	448	420	287	201	57	-2	-6	264	38	50	**28**												
468		436	415	292	201	52	1	-10	270	62	44	**29**												
492		430	411	308	203	46	6	-10	274	88	40	**30**												
506		430		328		38	16		278			**31**												
I	**II**	**III**	**IV**	**V**	**VI**	**VII**	**VIII**	**IX**	**X**	**XI**	**XII**		**I**	**II**	**III**	**IV**	**V**	**VI**	**VII**	**VIII**	**IX**	**X**	**XI**	**XII**
506	516	528	504	404	424	234	32	20	278	278	252	MAX	0	0	0	0	0	0	0	0	0	0	0	0
327	454	470	461	337	293	136	16	4	96	105	155	AVE	#DIV/0!	#DIV/0!	#DIV/0!	#DIV/0!	#DIV/0!	#DIV/0!	#DIV/0!	#DIV/0!	#DIV/0!	#DIV/0!	#DIV/0!	#DIV/0!
216	358	362	411	287	190	38	-2	-16	-7	2	40	MIN	0	0	0	0	0	0	0	0	0	0	0	0
MIN	-16			AVE	236	85		MAX	528			**2015**	MIN	0			AVE	#DIV/0!			MAX	0		

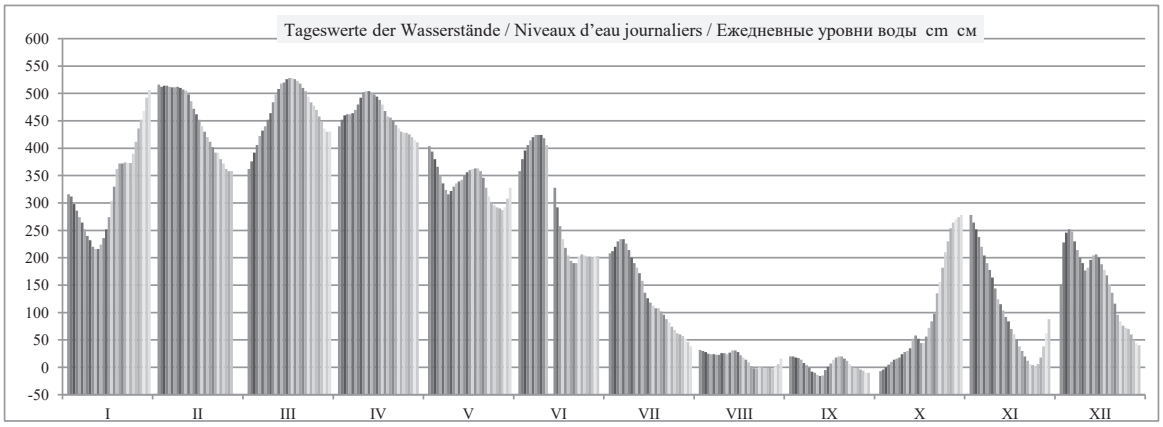

	HSW ВСУ	I	II	III	IV	V	VI	VII	VIII	IX	X	XI	XII	2015
Tage mit Überschreitung des HSW / Jours où le HNN (HSW) a été dépassé / Дни, когда был превышен ВСУ (HSW)		0	0	0	0	0	0	0	0	0	0	0	0	**0**
Tage mit Unterschreitung des RNW / Jours où l'ENR n'a pas été atteint / Дни, когда не был достигнут НСРУ		0	0	0	0	0	0	0	15	30	8	7	0	**60**
Tage mit Überschreitung des HSW / Jours où le HNN a été dépassé / Дни, когда был превышен ВСУ (HNN)		0	0	0	0	0	0	0	0	0	0	0	0	**0**

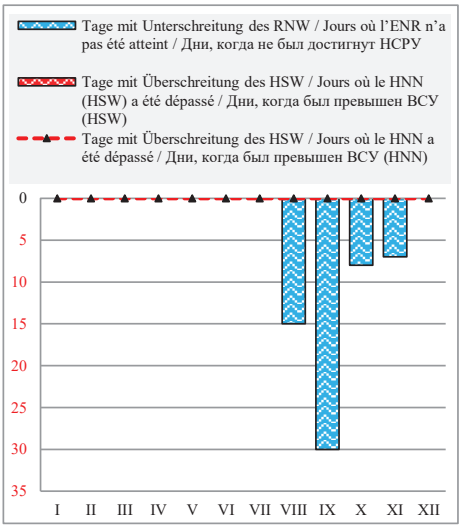

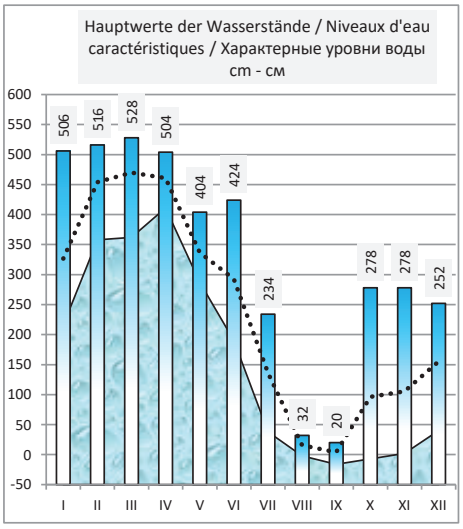

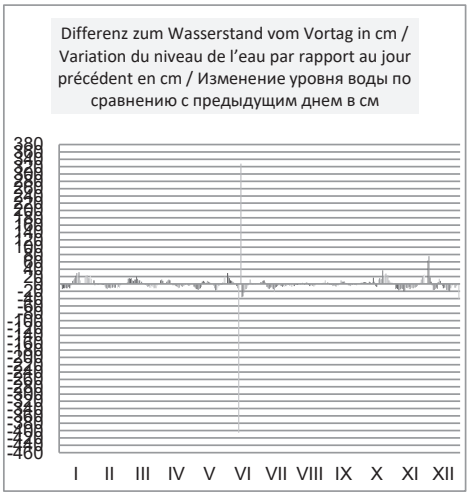

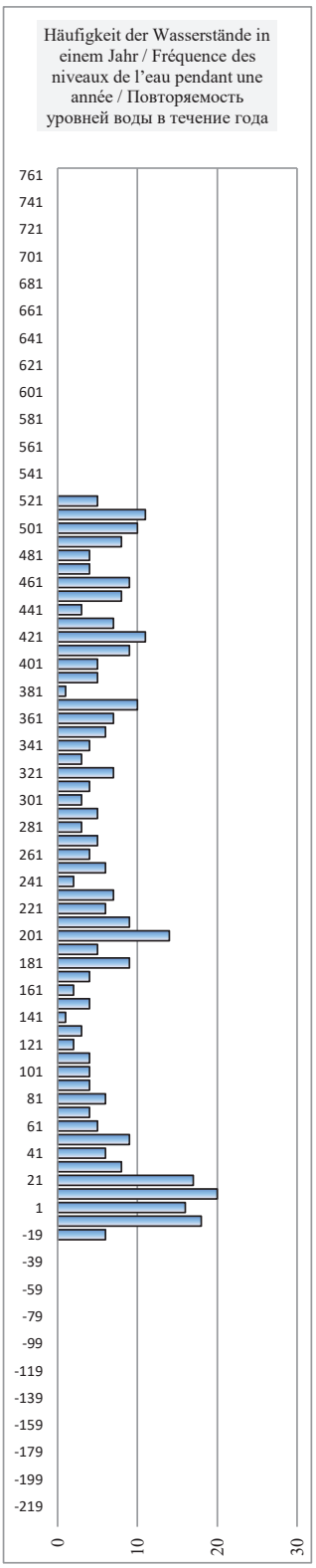

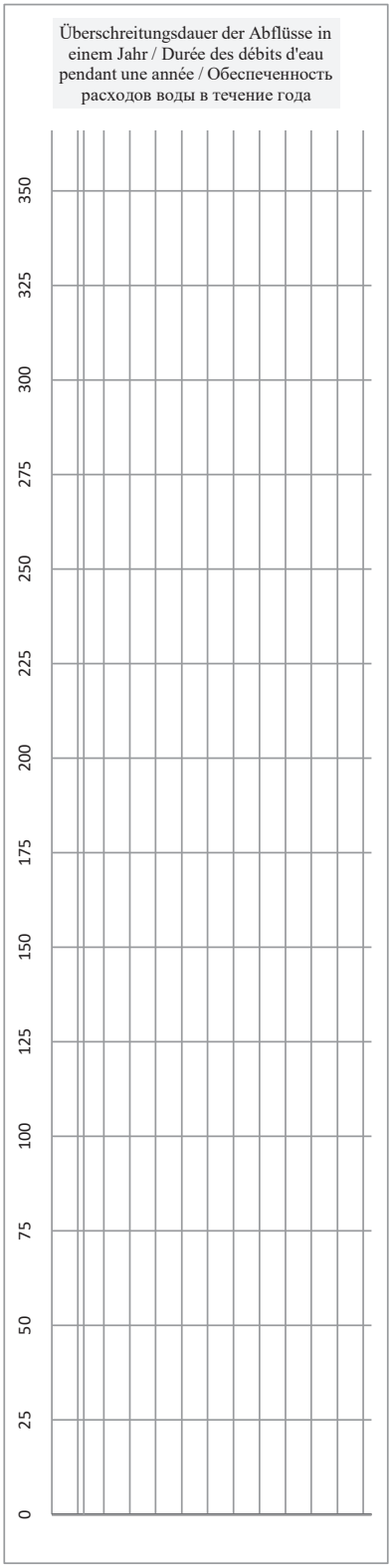

Rumänien / Roumanie / Румыния

Hydrologische Messstelle Station hydrométrique Водомерный пост	**BRĂILA** **БРАИЛА**		Beginn der Messungen / Année de construction / Год основания		*1874*	
			Entfernung von Sulina / Distance de Sulina / Расстояние от Сулины km км		170,000	
			Absoluter Nullpunkt / Cote du «0» absolu / Абсолютная отметка «0» m м	MN	1,08	
Fläche des Einzugsgebiets / Superficie du bassin hydrographique / Площадь водосборного бассейна km^2 $км^2$		726 700	Höhe d. RNW-HSW / Cote de l'ENR-HNN / Отметка НСРУ-ВСУ cm см	**93**	*1981-2010*	**623**

Hauptwerte der Wasserstände / Niveaux d'eau caractéristiques / Характерные уровни воды cm см				Hauptwerte der Abflüsse / Débits d'eau caractéristiques / Характерные расходы воды m^3/s $м^3/с$		
693	**623**	**713**	Maximum / Наивысший (MAX)	**17327**	**14455**	**15800**
28.05.1970	17.04.2000	06.07.2010		01.04.1970	17.04.2000	25.04.2006
-61	**13**	**-1**	Minimum / Наинизший (MIN)	**769**	**1489**	**2100**
14.01.1954	10.09.1992	05.09.2003		14.01.1954	10.10.1992	05.09.2003
285	**299**	**315**	Mittel / Moyenne / Средний (AVE)	**6161**	**6061**	**6524**
1921 - 1990	*1991 - 2000*	*2001 - 2010*	berücksichtigter Zeitraum / Période de calcul / Период наблюдений	*1941 - 1990*	*1991 - 2000*	*2001 - 2010*

I	II	III	IV	V	VI	VII	VIII	IX	X	XI	XII	Datum Date Дата	I	II	III	IV	V	VI	VII	VIII	IX	X	XI	XII
347	510	372	457	437	370	240	70	83	54	295	182	**1**												
344	510	380	462	429	395	240	67	82	58	283	224	**2**												
333	512	390	467	417	410	243	75	82	63	269	246	**3**												
320	512	403	467	401	422	255	74	79	68	257	259	**4**												
311	512	416	467	384	432	265	74	76	70	244	261	**5**												
298	517	426	472	372	445	265	74	72	70	227	250	**6**												
280	517	437	478	356	453	255	75	64	71	214	237	**7**												
274	520	448	488	346	460	240	77	58	79	202	222	**8**												
265	522	459	499	349	464	238	81	57	89	190	214	**9**												
257	525	474	512	354	466	228	81	55	91	171	211	**10**												
250	523	487	520	357	463	218	80	52	91	162	215	**11**												
250	519	500	523	359	430	208	83	49	115	153	211	**12**												
254	514	512	523	365	410	197	83	56	129	144	228	**13**												
262	506	522	521	368	389	184	86	61	126	134	229	**14**												
276	496	529	520	374	356	176	83	63	112	126	223	**15**												
298	483	532	519	382	326	158	80	66	104	118	217	**16**												
329	474	536	512	387	297	151	78	71	106	108	207	**17**												
362	460	536	503	389	276	148	78	76	112	104	200	**18**												
380	450	539	493	390	259	140	78	80	118	96	186	**19**												
393	436	535	487	387	247	135	78	80	133	89	172	**20**												
400	425	530	481	370	235	129	78	78	154	83	158	**21**												
402	417	527	474	356	234	121	76	71	172	80	144	**22**												
401	408	518	468	341	238	116	72	68	190	76	132	**23**												
404	394	510	465	328	239	110	67	66	209	72	125	**24**												
412	380	503	463	322	234	104	67	66	230	73	122	**25**												
422	374	492	462	317	234	98	67	60	250	76	119	**26**												
434	370	482	457	314	232	93	66	55	265	92	113	**27**												
450	368	469	452	304	232	92	65	50	273	104	105	**28**												
470		464	450	306	234	88	67	50	278	116	98	**29**												
482		457	443	318	236	85	72	51	287	137	95	**30**												
503		455		344		78	80		294		93	**31**												
I	**II**	**III**	**IV**	**V**	**VI**	**VII**	**VIII**	**IX**	**X**	**XI**	**XII**		**I**	**II**	**III**	**IV**	**V**	**VI**	**VII**	**VIII**	**IX**	**X**	**XI**	**XII**
503	525	539	523	437	466	265	86	83	294	295	261	MAX	0	0	0	0	0	0	0	0	0	0	0	0
350	470	479	484	362	337	171	75	66	144	150	184	AVE	#DIV/0!	#DIV/0!	#DIV/0!	#DIV/0!	#DIV/0!	#DIV/0!	#DIV/0!	#DIV/0!	#DIV/0!	#DIV/0!	#DIV/0!	#DIV/0!
250	368	372	443	304	232	78	65	49	54	72	93	MIN	0	0	0	0	0	0	0	0	0	0	0	0
MIN	49			AVE	271	132		MAX	539			**2015**	MIN	0			AVE	#DIV/0!			MAX	0		

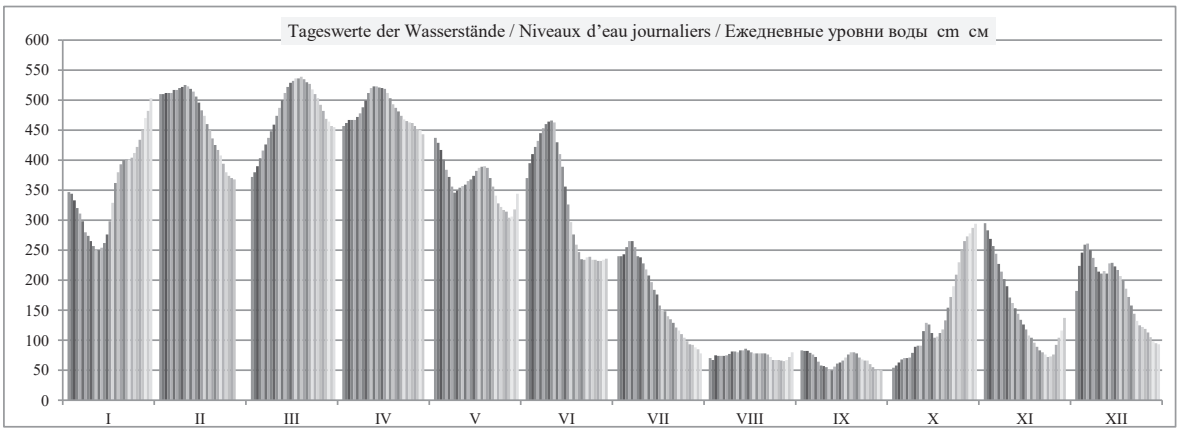

	HSW ВСУ	I	II	III	IV	V	VI	VII	VIII	IX	X	XI	XII	2015
Tage mit Überschreitung des HSW / Jours où le HNN (HSW) a été dépassé / Дни, когда был превышен ВСУ (HSW)		0	0	0	0	0	0	0	0	0	0	0	0	**0**
Tage mit Unterschreitung des RNW / Jours où l'ENR n'a pas été atteint / Дни, когда не был достигнут НСРУ		0	0	0	0	0	0	4	31	30	11	8	0	**84**
Tage mit Überschreitung des HSW / Jours où le HNN a été dépassé / Дни, когда был превышен ВСУ (HNN)		0	0	0	0	0	0	0	0	0	0	0	0	**0**

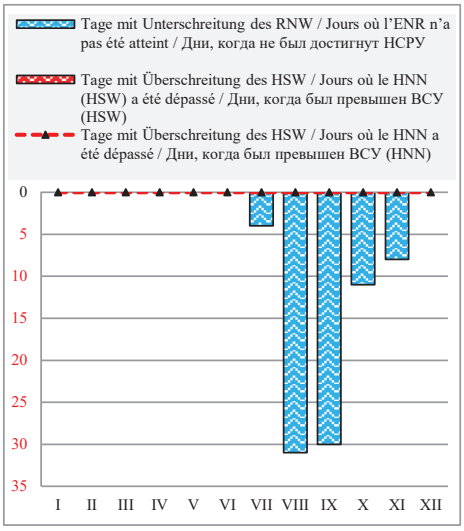

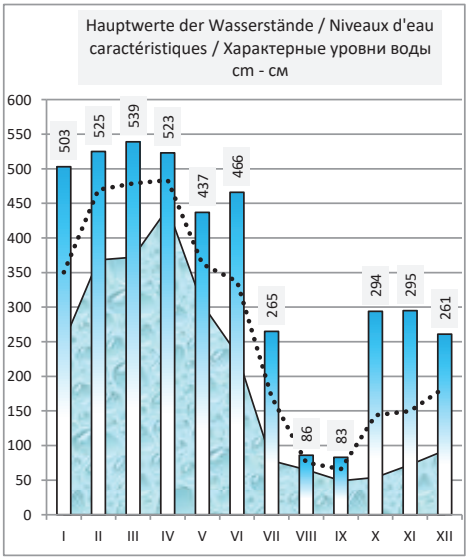

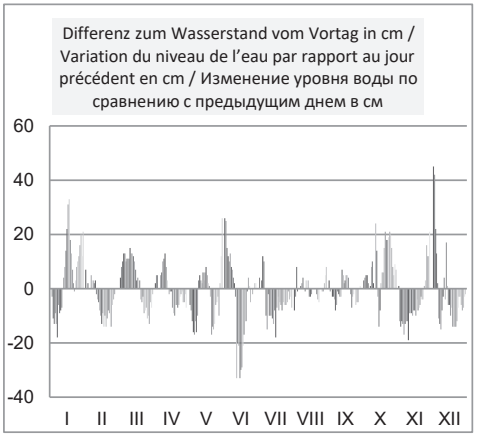

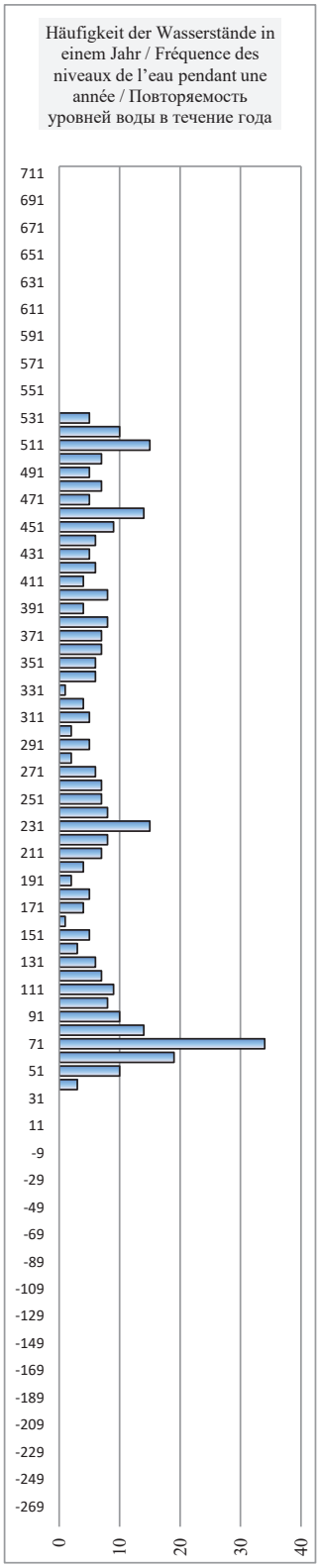

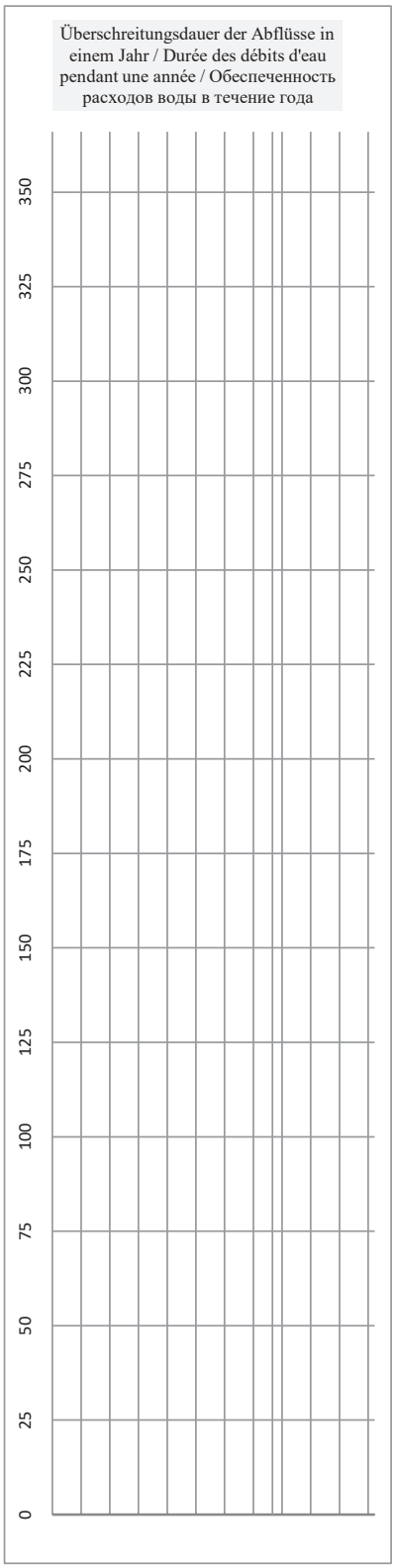

Rumänien / Roumanie / Румыния

Hydrologische Messstelle Station hydrométrique Водомерный пост	**GALAŢI** **ГАЛАЦ**	Beginn der Messungen / Année de construction / Год основания	*1873*			
		Entfernung von Sulina / Distance de Sulina / Расстояние от Сулины km км	150,000			
		Absoluter Nullpunkt / Cote du «0» absolu / Абсолютная отметка «0» m м	MN	0,86		
Fläche des Einzugsgebiets / Superficie du bassin hydrographique / Площадь водосборного бассейна km^2 $км^2$		Höhe d. RNW-HSW / Cote de l'ENR-HNN / Отметка НСРУ-ВСУ cm см	**96**	*1981-2010*	**593**	

Hauptwerte der Wasserstände / Niveaux d'eau caractéristiques / Характерные уровни воды cm см				Hauptwerte der Abflüsse / Débits d'eau caractéristiques / Характерные расходы воды m^3/s $м^3/с$		
613	**592**	**680**	Maximum / Наивысший (MAX)	**14890**	**12980**	**16480**
01.03.1942	17.04.2000	06.07.2010		01.04.1970	17.04.2000	05, 06.07.2010
-56	**27**	**17**	Minimum / Наинизший (MIN)	**1461**	**1600**	**2150**
01.10.1921	10.09.1992	06.10.2003		14.01.1954	10.09.1992	06.09.2003
271	**290**	**308**	Mittel / Moyenne / Средний (AVE)	**6296**	**6281**	**6747**
1921 - 1990	*1991 - 2000*	*2001 - 2010*	berücksichtigter Zeitraum / Période de calcul / Период наблюдений	*1941 - 1990*	*1991 - 2000*	*2001 - 2010*

I	II	III	IV	V	VI	VII	VIII	IX	X	XI	XII	Datum Date Дата	I	II	III	IV	V	VI	VII	VIII	IX	X	XI	XII
340	489	364	446	426	360	237	84	95	69	284	181	**1**												
337	496	372	448	419	380	237	90	94	73	277	218	**2**												
326	500	381	451	406	397	239	91	94	80	262	240	**3**												
315	504	392	450	391	407	253	89	93	84	252	252	**4**												
305	507	402	450	378	417	261	88	89	85	238	254	**5**												
291	506	410	450	364	427	262	89	86	84	223	246	**6**												
273	506	422	455	351	438	254	90	79	84	210	232	**7**												
271	508	432	468	341	444	246	93	73	93	200	219	**8**												
265	504	442	474	342	449	236	95	71	99	188	211	**9**												
254	504	452	480	354	450	226	95	69	97	172	209	**10**												
247	500	466	499	349	448	216	93	69	100	164	207	**11**												
247	498	478	502	353		206	94	65	121	154	218	**12**												
250	495	489	504	357		197	95	73	135	146	223	**13**												
259	486	498	500	360	380	182	96	77	132	137	225	**14**												
272	476	505	500	364	350	172	94	79	119	130	219	**15**												
290	463	507	499	371	320	162	93	80	110	122	212	**16**												
322	453	512	494	377	293	155	92	86	112	112	205	**17**												
350	448	514	485	379	273	149	90	91	118	109	198	**18**												
370	438	515	475	380	256	143	93	93	122	104	186	**19**												
381	424	512	469	374	245	141	93	93	136	97	173	**20**												
387	414	509	462	361	234	133	94	90	156	95	160	**21**												
390	406	507	456	350	233	128	92	83	173	94	148	**22**												
390	400	495	452	333	236	124	87	83	189	90	136	**23**												
392	384	491	450	324	238	119	83	82	205	85	129	**24**												
400	371	484	449	318	232	112	82	81	228	87	126	**25**												
408	365	474	448	313	232	106	82	76	245	88	125	**26**												
420	363	464	445	308	230	100	82	71	257	100	118	**27**												
433	361	450	440	300	230	100	81	65	265	115	110	**28**												
450		450	438	300	232	97	83	67	269	122	102	**29**												
466		447	430	316	234	95	87	66	278	139	101	**30**												
485		444		338		92	93		285			**31**												
I	**II**	**III**	**IV**	**V**	**VI**	**VII**	**VIII**	**IX**	**X**	**XI**	**XII**		**I**	**II**	**III**	**IV**	**V**	**VI**	**VII**	**VIII**	**IX**	**X**	**XI**	**XII**
485	508	515	504	426	450	262	96	95	285	284	254	MAX												
341	456	461	466	355	324	174	90	80	148	153	186	AVE												
247	361	364	430	300	230	92	81	65	69	85	101	MIN												
MIN	65			AVE	268	139		MAX	515			**2015**	MIN				AVE				MAX			

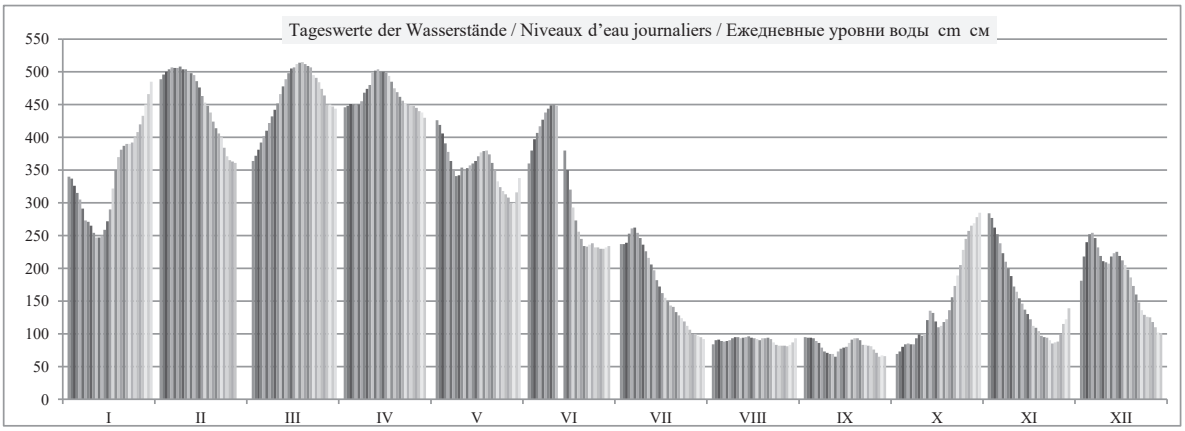

	HSW ВСУ	I	II	III	IV	V	VI	VII	VIII	IX	X	XI	XII	2015
Tage mit Überschreitung des HSW / Jours où le HNN (HSW) a été dépassé / Дни, когда был превышен ВСУ (HSW)		0	0	0	0	0	0	0	0	0	0	0	0	**0**
Tage mit Unterschreitung des RNW / Jours où l'ENR n'a pas été atteint / Дни, когда не был достигнут НСРУ		0	0	0	0	0	0	2	30	30	8	6	0	**76**
Tage mit Überschreitung des HSW / Jours où le HNN a été dépassé / Дни, когда был превышен ВСУ (HNN)		0	0	0	0	0	0	0	0	0	0	0	0	**0**

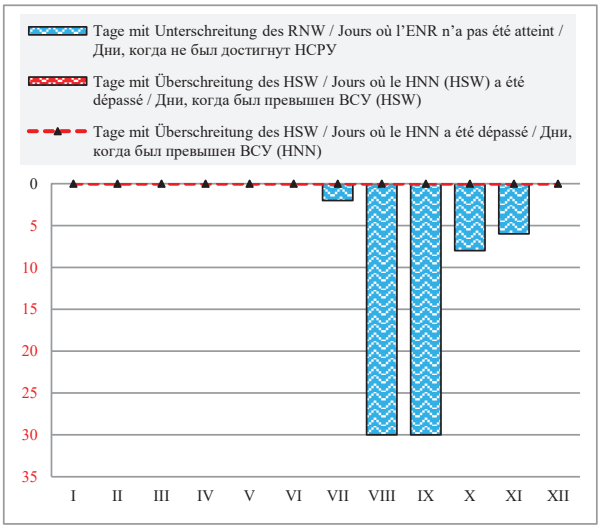

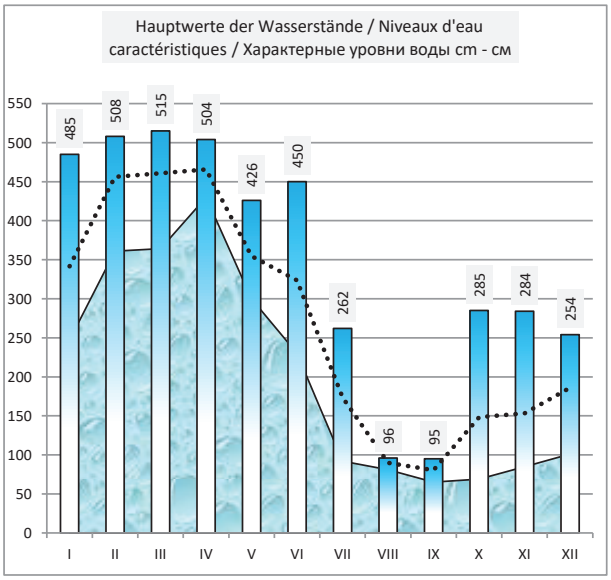

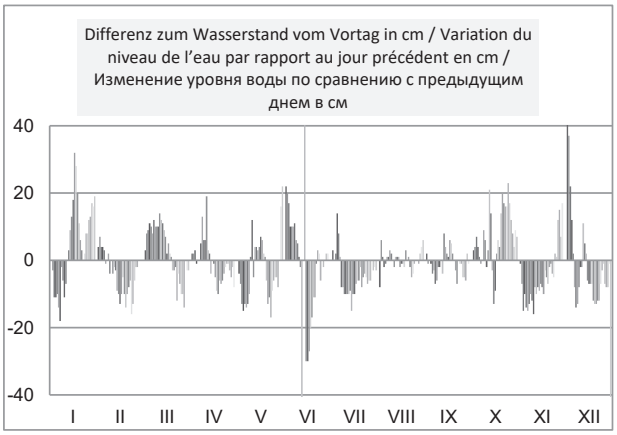

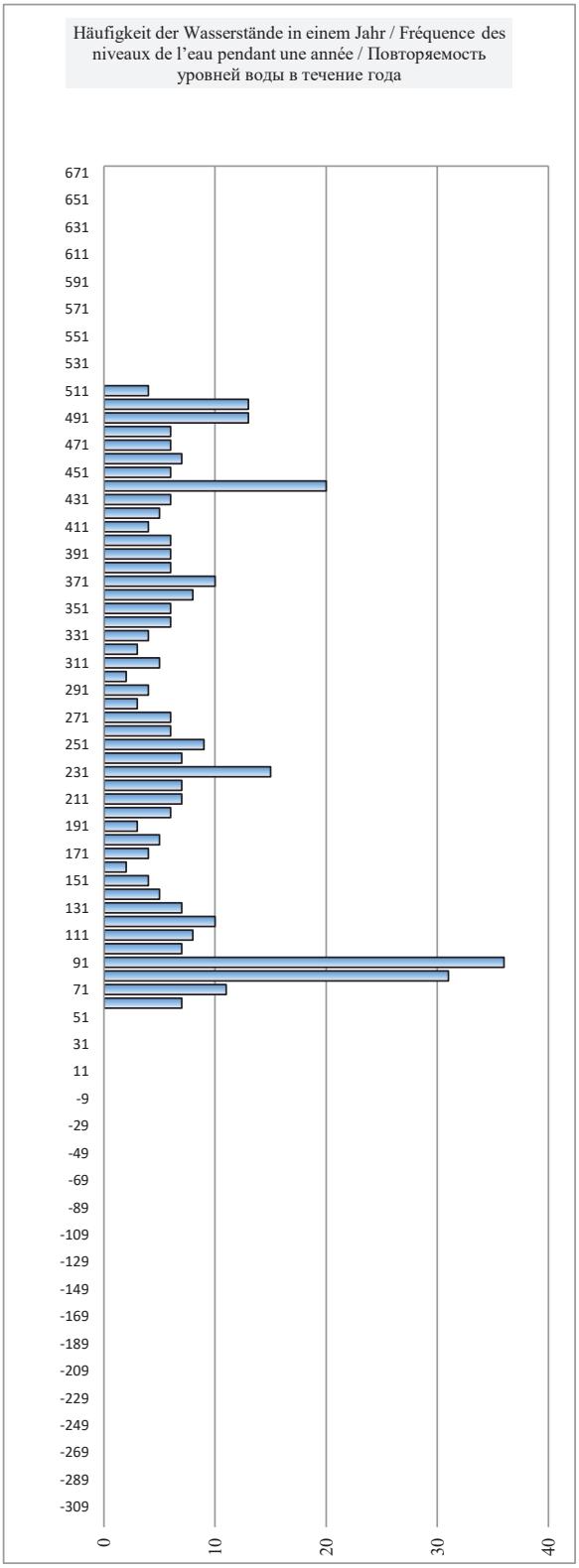

Ukraine / Ukraine / Украина

Hydrologische Messstelle Station hydrométrique Водомерный пост	**RENI** **РЕНИ**		Beginn der Messungen / Année de construction / Год основания		*1921*	
			Entfernung von Sulina / Distance de Sulina / Расстояние от Сулины km км		127,100	
			Absoluter Nullpunkt / Cote du «0» absolu / Абсолютная отметка «0» m м	B	0,36	
Fläche des Einzugsgebiets / Superficie du bassin hydrographique / Площадь водосборного бассейна km^2 $км^2$		811 000	Höhe d. RNW-HSW / Cote de l'ENR-HNN / Отметка НСРУ-ВСУ cm см	**68**	*1981-2010*	**524**

Hauptwerte der Wasserstände / Niveaux d'eau caractéristiques / Характерные уровни воды cm см				**Hauptwerte der Abflüsse / Débits d'eau caractéristiques / Характерные расходы воды m^3/s $м^3/с$**		
560	**503**	**581**	Maximum / Наивысший (MAX)	**16000**	**13700**	**15500**
	17.04.2000	06.07.2010		28.05.1970	20.03.1999	05.07.2010
-66		**-13**	Minimum / Наинизший (MIN)	**1280**		**2130**
28.10.1921		04.09.2003		28.10.1921		04.09.2003
230		**250**	Mittel / Moyenne / Средний (AVE)	**6510**		**6935**
... - 1990	*1991 - 2000*	*2001 - 2010*	berücksichtigter Zeitraum / Période de calcul / Период наблюдений	*... - 1990*	*1991 - 2000*	*2001 - 2010*

I	II	III	IV	V	VI	VII	VIII	IX	X	XI	XII	Datum Date Дата	I	II	III	IV	V	VI	VII	VIII	IX	X	XI	XII
279	417	302	377	359	303	188	46	58	33	229	138	**1**	7260	10600	7750	9580	9130	7770	5430	3050	3240	2840	6230	4560
277	423	309	380	352	319	189	44	58	37	221	169	**2**	7220	10800	7920	9650	8950	8160	5450	3010	3240	2900	6070	5090
266	426	317	385	340	333	191	50	57	42	207	190	**3**	6990	10900	8110	9780	8660	8490	5490	3110	3220	2980	5790	5470
255	429	327	381	327	342	200	51	54	46	198	199	**4**	6760	11000	8350	9680	8350	8710	5650	3130	3170	3050	5610	5630
246	432	336	384	315	351	211	51	50	46	188	201	**5**	6570	11100	8560	9750	8060	8930	5870	3130	3110	3050	5430	5670
234	430	344	390	303	363	211	52	48	44	175	195	**6**	6330	11000	8760	9900	7770	9230	5870	3140	3080	3010	5200	5560
221	431	355	395	290	370	202	54	41	46	160	186	**7**	6070	11000	9030	10100	7490	9400	5690	3170	2970	3050	4930	5400
219	433	364	400	283	375	195	56	35	56	152	169	**8**	6030	11100	9250	10200	7340	9530	5560	3210	2870	3210	4790	5090
213	431	374	410	284	379	186	58	33	64	137	162	**9**	5910	11000	9500	10400	7360	9630	5400	3240	2840	3340	4540	4970
200	431	386	420	288	381	177	58	32	65	125	161	**10**	5650	11000	9800	10700	7450	9680	5240	3240	2820	3360	4340	4950
196	427	398	427	291	376	169	57	33	74	117	163	**11**	5580	10900	10100	10900	7510	9550	5090	3220	2840	3500	4210	4980
196	424	407	430	294	363	161	58	31	92	108	170	**12**	5580	10800	10300	11000	7570	9230	4950	3240	2810	3800	4060	5110
201	421	417	430	297	341	150	59	39	99	99	173	**13**	5670	10700	10600	11000	7640	8680	4750	3250	2930	3910	3910	5160
209	413	425	428	301	314	138	59	41	91	92	173	**14**	5830	10500	10900	10900	7720	8040	4560	3250	2970	3790	3800	5160
221	403	432	428	305	287	129	59	42	80	86	168	**15**	6070	10300	11100	10900	7820	7430	4400	3250	2980	3600	3700	5070
241	393	434	426	310	261	119	58	43	74	80	162	**16**	6470	9990	11100	10900	7940	6880	4240	3240	3000	3500	3600	4970
267	384	438	422	314	238	114	55	48	76	75	155	**17**	7010	9750	11200	10800	8040	6410	4160	3190	3080	3540	3520	4840
292	375	440	414	317	220	109	55	52	81	73	149	**18**	7530	9530	11300	10500	8110	6050	4070	3190	3140	3620	3490	4730
305	364	441	406	316	207	105	55	53	84	68	137	**19**	7820	9250	11300	10300	8080	5790	4010	3190	3160	3670	3410	4540
316	354	437	400	310	195	101	57	53	98	61	125	**20**	8080	9000	11200	10200	7940	5560	3950	3220	3160	3900	3290	4340
321	346	436	395	299	187	94	58	50	117	58	114	**21**	8200	8800	11200	10100	7680	5420	3830	3240	3110	4210	3240	4160
322	340	432	391	288	187	91	57	45	129	57	104	**22**	8230	8660	11100	9930	7450	5420	3790	3220	3030	4400	3220	3990
323	332	422	385	276	188	88	52	45	147	50	94	**23**	8250	8470	10800	9780	7200	5430	3740	3140	3030	4700	3110	3830
329	320	417	383	270	190	80	46	45	163	47	89	**24**	8400	8180	10600	9730	7070	5470	3600	3050	3030	4980	3060	3750
335	308	412	381	263	184	75	45	43	182	48	86	**25**	8540	7890	10500	9680	6920	5360	3520	3030	3000	5330	3080	3700
343	302	403	379	256	184	69	45	38	200	54	82	**26**	8730	7750	10300	9630	6780	5360	3420	3030	2920	5650	3170	3630
353	301	394	375	252	183	65	45	34	208	69	77	**27**	8980	7720	10000	9530	6690	5340	3360	3030	2850	5810	3420	3550
365	300	385	371	245	183	65	44	30	214	78	70	**28**	9280	7700	9780	9430	6550	5340	3360	3010	2790	5930	3570	3440
384		381	368	247	183	62	47	30	217	86	66	**29**	9750		9680	9350	6590	5340	3300	3060	2790	5990	3700	3370
399		379	362	260	187	59	50	31	226	104	64	**30**	10200		9630	9200	6860	5420	3250	3110	2810	6170	3990	3340
413		378		283		52	56		231		61	**31**	10500		9600		7340		3140	3210		6270		3290
I	**II**	**III**	**IV**	**V**	**VI**	**VII**	**VIII**	**IX**	**X**	**XI**	**XII**		**I**	**II**	**III**	**IV**	**V**	**VI**	**VII**	**VIII**	**IX**	**X**	**XI**	**XII**
413	433	441	430	359	381	211	59	58	231	229	201	MAX	10500	11100	11300	11000	9130	9680	5870	3250	3240	6270	6230	5670
282	385	391	397	295	272	130	53	43	108	110	137	AVE	7403	9835	9978	10117	7615	7235	4456	3155	3000	4099	4116	4559
196	300	302	362	245	183	52	44	30	33	47	61	MIN	5580	7700	7750	9200	6550	5340	3140	3010	2790	2840	3060	3290
MIN	30			AVE	216	97		MAX	441			**2015**		MIN	2790			AVE	6270			MAX	11300	

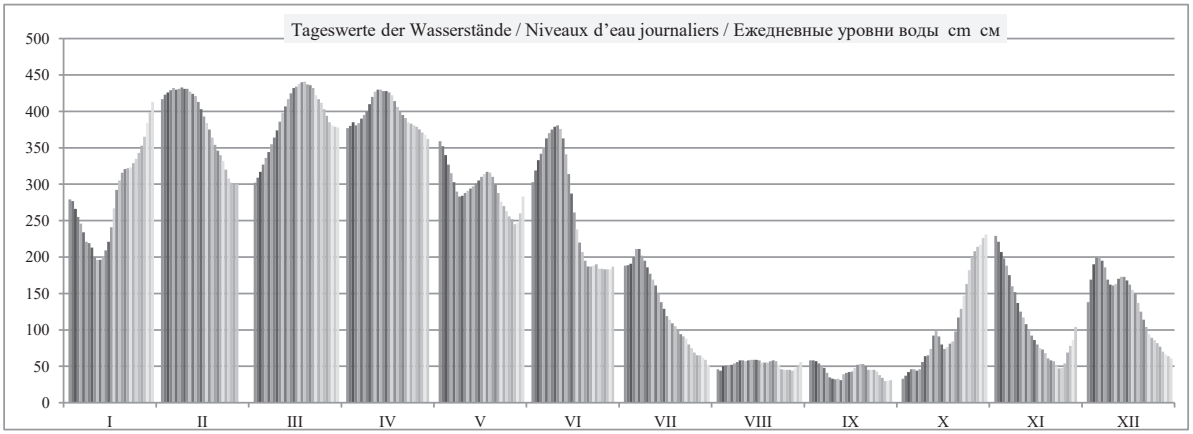

	HSW BCY	I	II	III	IV	V	VI	VII	VIII	IX	X	XI	XII	2015
Tage mit Überschreitung des HSW / Jours où le HNN (HSW) a été dépassé / Дни, когда был превышен ВСУ (HSW)		0	0	0	0	0	0	0	0	0	0	0	0	**0**
Tage mit Unterschreitung des RNW / Jours où l'ENR n'a pas été atteint / Дни, когда не был достигнут НСРУ		0	0	0	0	0	0	5	31	30	10	7	3	**86**
Tage mit Überschreitung des HSW / Jours où le HNN a été dépassé / Дни, когда был превышен ВСУ (HNN)		0	0	0	0	0	0	0	0	0	0	0	0	**0**

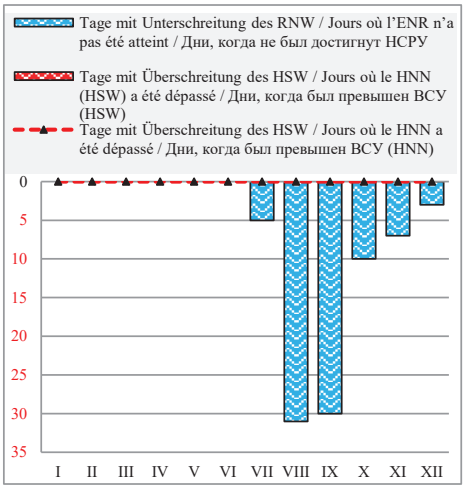

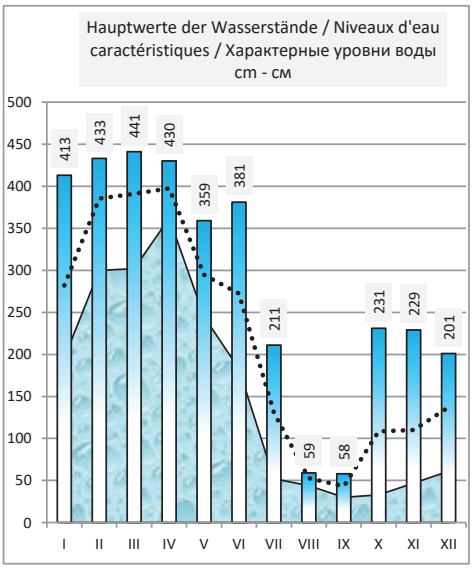

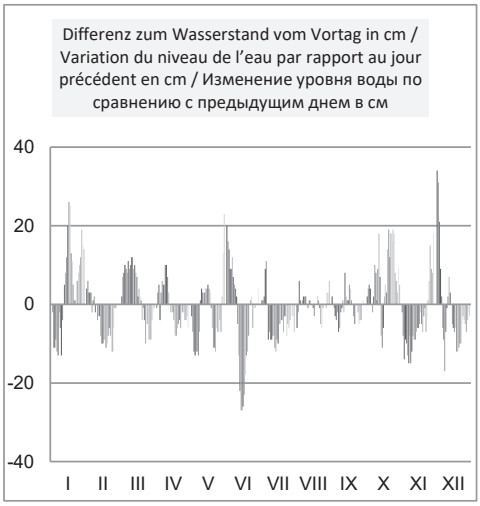

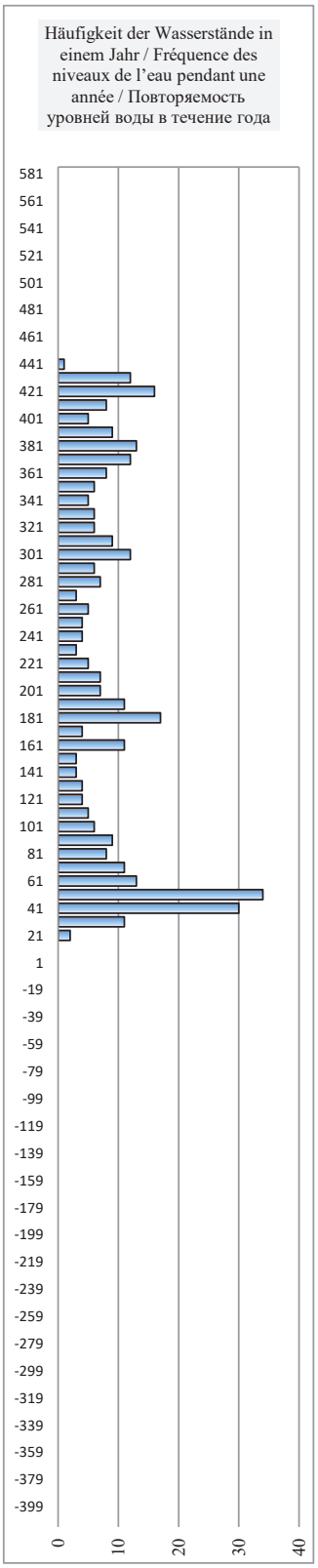

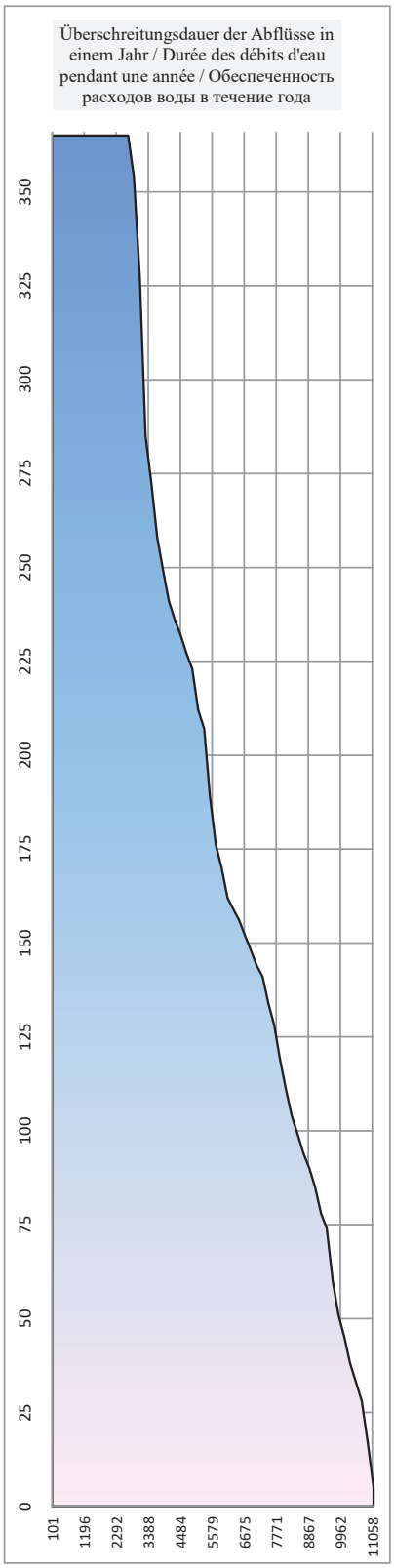

Rumänien / Roumanie / Румыния

Hydrologische Messstelle Station hydrométrique Водомерный пост	**ISACCEA** **ИСАКЧА**	Beginn der Messungen / Année de construction / Год основания	*1895*		
		Entfernung von Sulina / Distance de Sulina / Расстояние от Сулины km км	103,800		
		Absoluter Nullpunkt / Cote du «0» absolu / Абсолютная отметка «0» m м	MN	0,69	
Fläche des Einzugsgebiets / Superficie du bassin hydrographique / Площадь водосборного бассейна km^2 $км^2$		Höhe d. RNW-HSW / Cote de l'ENR-HNN / Отметка НСРУ-ВСУ cm см	**72**	*1981-2010*	**478**

Hauptwerte der Wasserstände / Niveaux d'eau caractéristiques / Характерные уровни воды cm см				**Hauptwerte der Abflüsse / Débits d'eau caractéristiques / Характерные расходы воды m^3/s $м^3/с$**		
505	**470**	**537**	Maximum / Наивысший (MAX)	**14987**	**13044**	**16940**
01.05.1970	14.02.1996	06.07.2010		01.04.1970	01.04.2000	06.07.2010
-51	**12**	**5**	Minimum / Наинизший (MIN)	**1692**	**1583**	**1990**
01.10.1921	10.09.1992	05.09.2003		.09.1950	10.09.1992	05.09.2003
212	**227**	**246**	Mittel / Moyenne / Средний (AVE)	**6380**	**6363**	**6940**
1921 - 1990	*1991 - 2000*	*2001 - 2010*	berücksichtigter Zeitraum / Période de calcul / Период наблюдений	*1941 - 1990*	*1991 - 2000*	*2001 - 2010*

I	II	III	IV	V	VI	VII	VIII	IX	X	XI	XII	Datum Date Дата	I	II	III	IV	V	VI	VII	VIII	IX	X	XI	XII
267	394	290	365	347	308	214	110	79	54	228	130	**1**												
265	399	295	366	344	330	214	114	82	57	220	159	**2**												
257	400	301	367	337	346	214	114	85	65	207	183	**3**												
246	402	310	367	330	356	218	100	82	60	190	192	**4**												
238	402	320	367	320	366	224	80	78	66	189	199	**5**												
228	404	327	367	310	374	225	70	70	70	180	195	**6**												
215	404	337	370	300	370	220	70	65	67	165	189	**7**												
208	405	347	381	295	385	215	75	60	74	157	179	**8**												
200	404	357	384	295	389	210	80	55	77	147	170	**9**												
190	404	367	388	298	390	205	75	53	81	130	164	**10**												
192	402	380	395	300	388	200	73	50	86	125	164	**11**												
189	400	390	398	302		195	80	50	100	117	170	**12**												
192	398	400	400	305		190	80	57	121	98	172	**13**												
196	395	408	398	308	340	183	77	61	120	95	175	**14**												
203	385	414	398	312	313	176	76	65	109	90	170	**15**												
213	373	415	397	317	288	170	72	65	90	89	168	**16**												
239	363	418	394	320	268	166	71	70	87	80	160	**17**												
258	357	420	390	323	250	162	70	75	90	80	154	**18**												
280	347	421	385	323	240	158	75	82	97	76	144	**19**												
296	336	421	380	320	230	158	79	82	107	70	134	**20**												
300	326	419	376	310	221	155	89	85	120	70	127	**21**												
304	320	417	370	302	219	150	84	80	130	69	116	**22**												
306	315	410	367	290	221	148	70	70	148	67	105	**23**												
308	305	404	364	280	222	145	67	67	162	67	99	**24**												
315	294	398	362	275	222	140	64	63	175	69	96	**25**												
322	290	390	360	272	222	135	64	60	200	71	95	**26**												
332	290	380	358	270	220	130	63	55	200	79	91	**27**												
344	289	370	355	265	216	126	63	50	209	92	83	**28**												
360		366	353	265	214	123	66	50	210	94	79	**29**												
373		365	350	270	214	120	69	49	218	108	78	**30**												
390		364		285		116	73		224			**31**												
I	**II**	**III**	**IV**	**V**	**VI**	**VII**	**VIII**	**IX**	**X**	**XI**	**XII**		**I**	**II**	**III**	**IV**	**V**	**VI**	**VII**	**VIII**	**IX**	**X**	**XI**	**XII**
390	405	421	400	347	390	225	114	85	224	228	199	MAX												
265	364	375	376	303	290	174	78	67	119	117	145	AVE												
189	289	290	350	265	214	116	63	49	54	67	78	MIN												
MIN		49		AVE	223	117		MAX		421		**2015**	MIN				AVE				MAX			

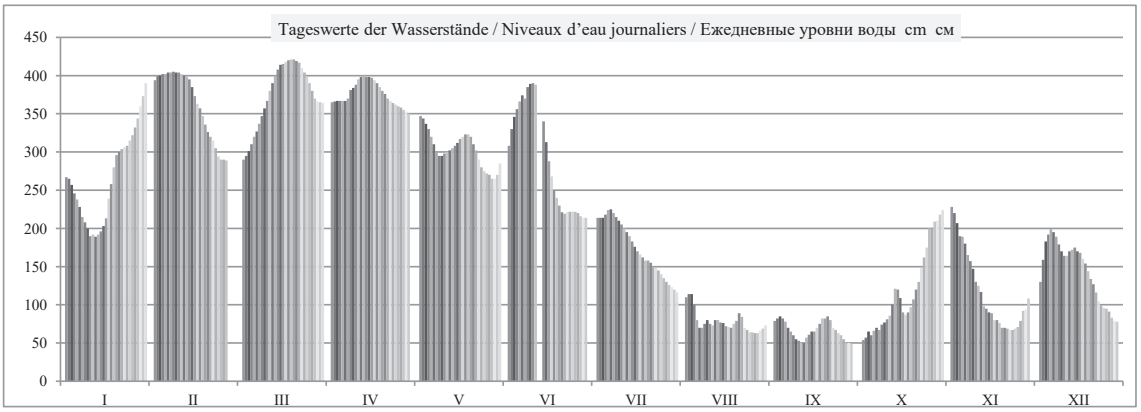

	HSW ВСУ	I	II	III	IV	V	VI	VII	VIII	IX	X	XI	XII	2015
Tage mit Überschreitung des HSW / Jours où le HNN (HSW) a été dépassé / Дни, когда был превышен ВСУ (HSW)		0	0	0	0	0	0	0	0	0	0	0	0	**0**
Tage mit Unterschreitung des RNW / Jours où l'ENR n'a pas été atteint / Дни, когда не был достигнут НСРУ		0	0	0	0	0	0	0	12	20	7	7	0	**46**
Tage mit Überschreitung des HSW / Jours où le HNN a été dépassé / Дни, когда был превышен ВСУ (HNN)		0	0	0	0	0	0	0	0	0	0	0	0	**0**

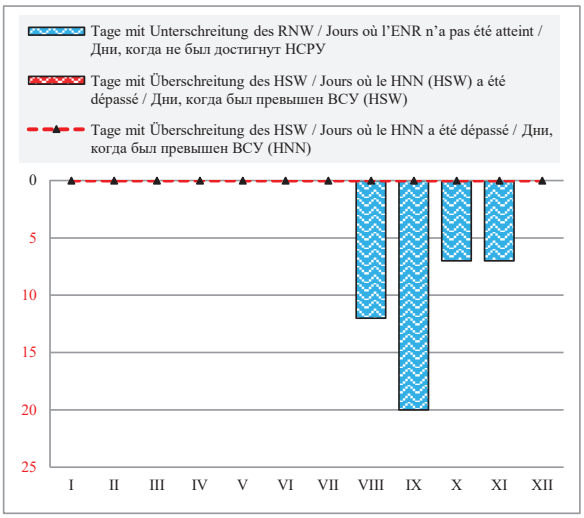

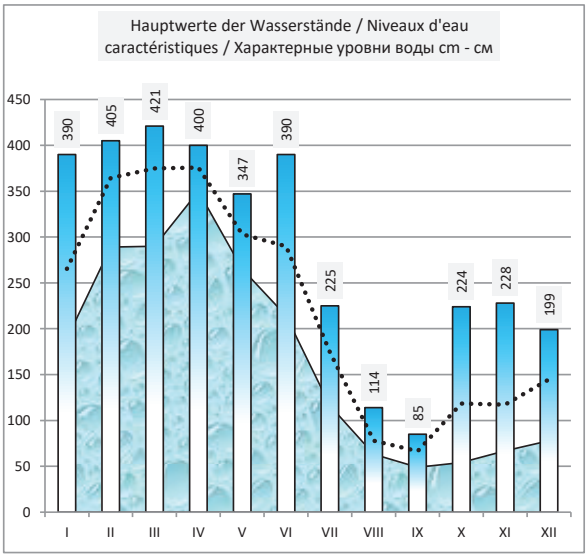

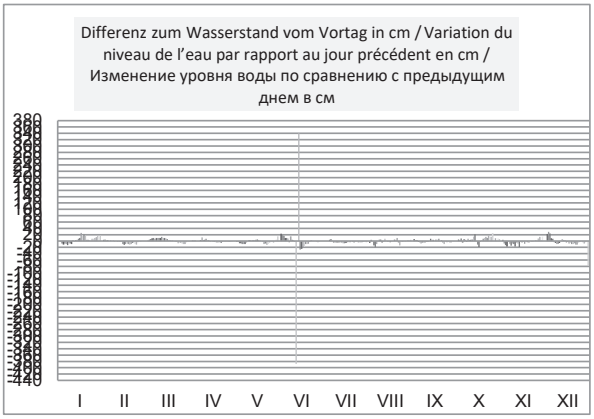

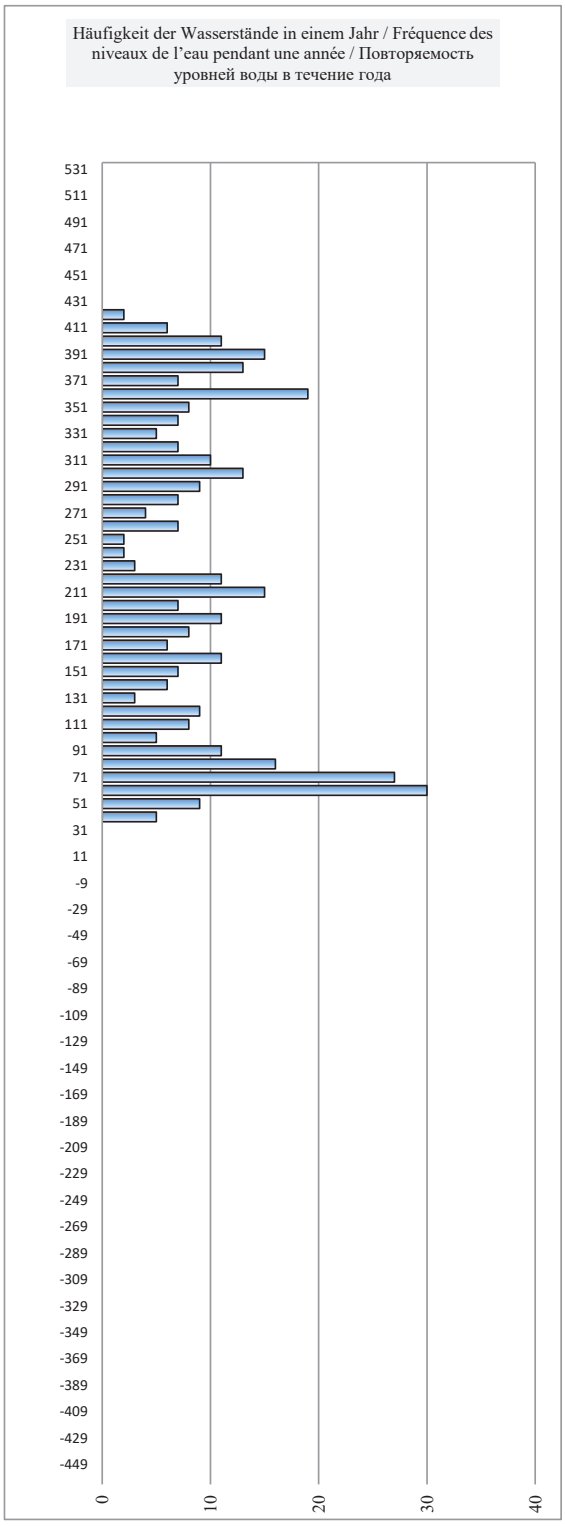

Rumänien / Roumanie / Румыния

Hydrologische Messstelle Station hydrométrique Водомерный пост	**TULCEA** **ТУЛЬЧЕА**	Beginn der Messungen / Année de construction / Год основания		*1879*	
		Entfernung von Sulina / Distance de Sulina / Расстояние от Сулины km км		71,300	
		Absoluter Nullpunkt / Cote du «0» absolu / Абсолютная отметка «0» m м	MN	0,56	
Fläche des Einzugsgebiets / Superficie du bassin hydrographique / Площадь водосборного бассейна km^2 $км^2$	807 000	Höhe d. RNW-HSW / Cote de l'ENR-HNN / Отметка НСРУ-ВСУ cm см	**57**	*1981-2010*	**398**

Hauptwerte der Wasserstände / Niveaux d'eau caractéristiques / Характерные уровни воды cm см				**Hauptwerte der Abflüsse / Débits d'eau caractéristiques / Характерные расходы воды m^3/s $м^3/с$**		
435	**388**	**439**	Maximum / Наивысший (MAX)	**15540**	**5470**	**7590**
25.05.1970	21.04.2000	06.07.2010		25.05.1970	07.05.1999	25.04.2006
-45	**16**	**5**	Minimum / Наинизший (MIN)	**895**	**1000**	**975**
31.10.1921	07.09.1992	05.09.2003		11.09.1990	07.09.1992	05.09.2003
181	**187**	**200**	Mittel / Moyenne / Средний (AVE)	**5778**	**2884**	**3371**
1921 - 1990	*1991 - 2000*	*2001 - 2010*	berücksichtigter Zeitraum / Période de calcul / Период наблюдений	*1941 - 1990*	*1991 - 2000*	*2001 - 2010*

I	II	III	IV	V	VI	VII	VIII	IX	X	XI	XII	Datum Date Дата	I	II	III	IV	V	VI	VII	VIII	IX	X	XI	XII
225	320	242	297	284	229	156	54	61	38	183	105	**1**												
222	324	245	296	279	246	156	58	60	41	180	128	**2**												
214	326	250	297	275	256	156	60	61	45	167	146	**3**												
204	329	255	295	263	264	165	59	58	49	160	152	**4**												
198	333	261	296	254	272	170	60	56	50	153	161	**5**												
189	331	267	299	246	281	172	60	55	51	142	158	**6**												
183	334	277	308	236	287	168	60	50	49	134	150	**7**												
178	335	280	308	228	293	161	62	46	52	127	140	**8**												
174	331	289	311	227	297	156	67	45	65	118	136	**9**												
168	331	295	318	228	298	150	66	44	64	105	136	**10**												
161	331	304	325	231	296	144	64	46	67	99	135	**11**												
161	329	310	327	233		138	63	44	100	90	136	**12**												
162	329	316	328	236		133	64	51	104	86	139	**13**												
169	324	322	327	238	263	124	64	51	98	82	142	**14**												
177	318	325	326	241	243	115	63	49	88	76	135	**15**												
186	310	329	326	245	223	109	62	50	72	72	133	**16**												
206	304	332	325	247	207	102	59	52	74	68	128	**17**												
227	299	335	320	249	190	99	58	56	75	70	120	**18**												
241	293	336	317	251	180	95	61	55	75	67	112	**19**												
247	283	333	311	249	170	94	63	57	80	60	104	**20**												
250	276	334	308	244	163	89	70	56	100	58	98	**21**												
253	273	332	304	236	158	84	65	50	108	57	91	**22**												
253	268	325	302	226	159	82	59	52	115	57	81	**23**												
257	259	322	301	219	159	78	55	50	128	52	77	**24**												
265	248	320	298	213	157	74	53	50	141	55	73	**25**												
267	244	315	297	209	156	71	53	45	152	56	72	**26**												
273	242	309	296	205	155	68	53	41	161	72	68	**27**												
281	242	302	292	199	153	67	52	39	166	75	63	**28**												
295		301	291	196	154	64	53	40	170	79	60	**29**												
304		300	287	203	155	64	54	37	176	82	60	**30**												
317		297		214		60	59		182			**31**												
I	**II**	**III**	**IV**	**V**	**VI**	**VII**	**VIII**	**IX**	**X**	**XI**	**XII**		**I**	**II**	**III**	**IV**	**V**	**VI**	**VII**	**VIII**	**IX**	**X**	**XI**	**XII**
317	335	336	328	284	298	172	70	61	182	183	161	MAX												
223	302	302	308	236	217	115	60	50	95	96	115	AVE												
161	242	242	287	196	153	60	52	37	38	52	60	MIN												
MIN	37			AVE	175	88		MAX	336			**2015**	MIN	0			AVE	#DIV/0!			MAX	0		

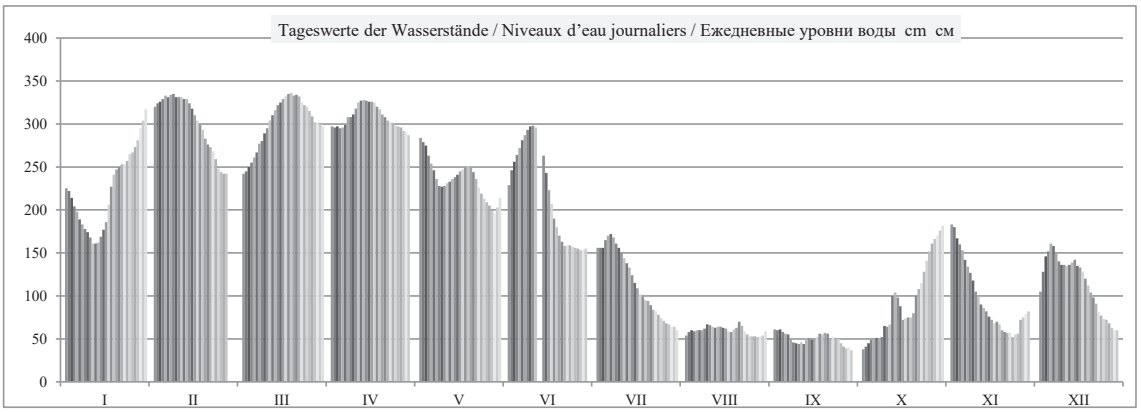

	HSW BCY	I	II	III	IV	V	VI	VII	VIII	IX	X	XI	XII	2015
Tage mit Überschreitung des HSW / Jours où le HNN (HSW) a été dépassé / Дни, когда был превышен ВСУ (HSW)		0	0	0	0	0	0	0	0	0	0	0	0	**0**
Tage mit Unterschreitung des RNW / Jours où l'ENR n'a pas été atteint / Дни, когда не был достигнут НСРУ		0	0	0	0	0	0	0	8	25	8	3	0	**44**
Tage mit Überschreitung des HSW / Jours où le HNN a été dépassé / Дни, когда был превышен ВСУ (HNN)		0	0	0	0	0	0	0	0	0	0	0	0	**0**

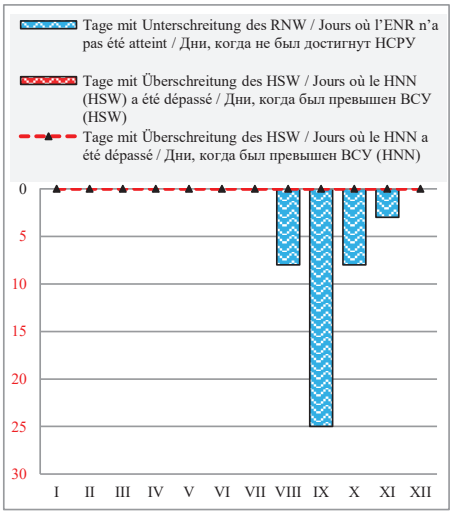

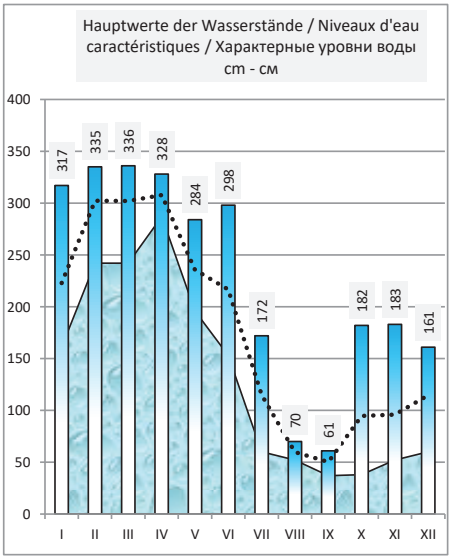

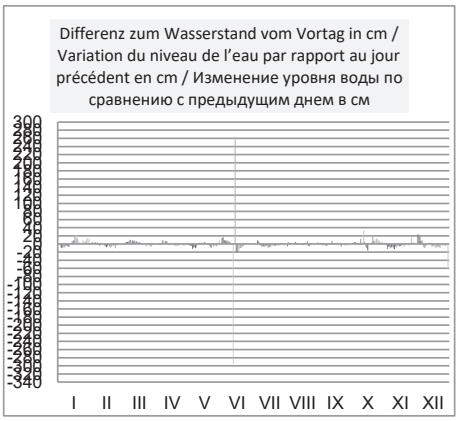

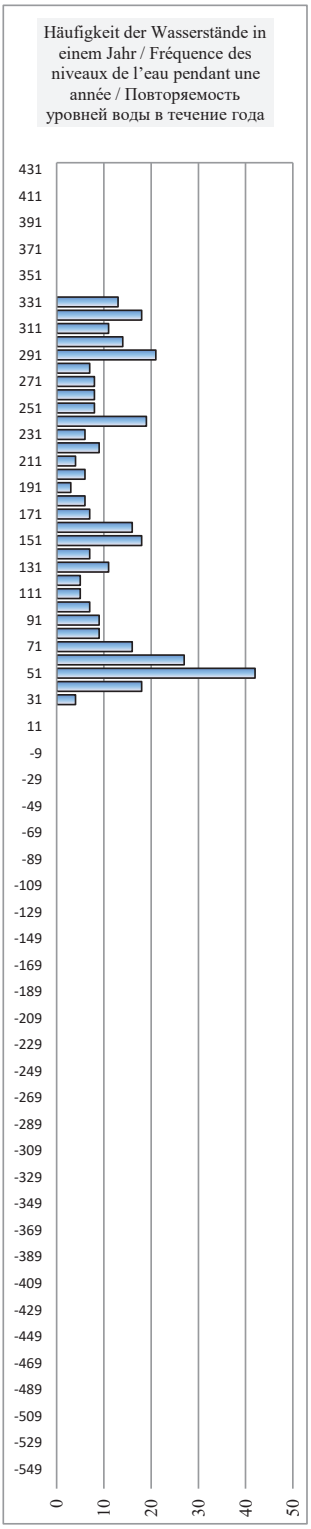

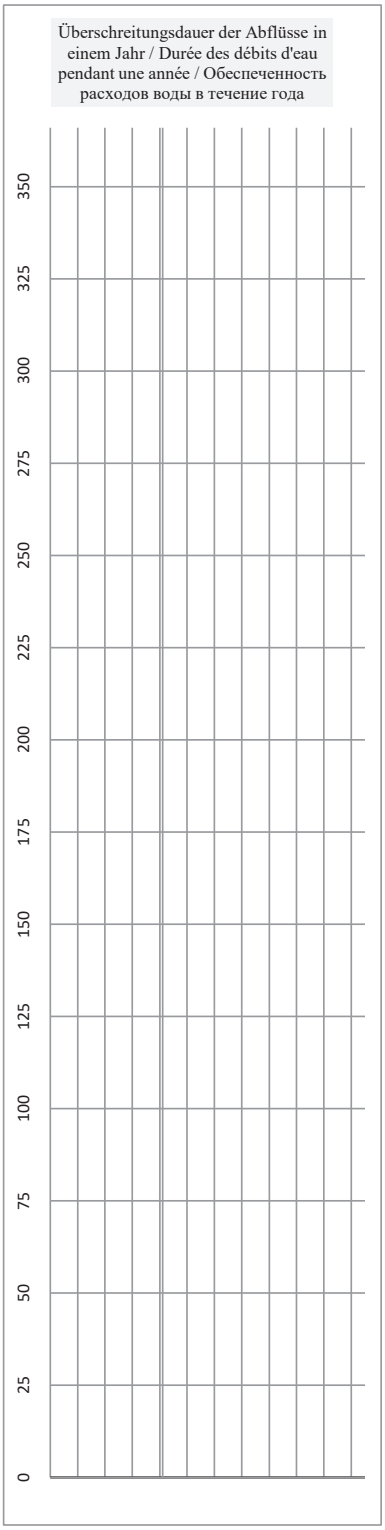

Rumänien / Roumanie / Румыния

Hydrologische Messstelle Station hydrométrique Водомерный пост	**SULINA** **СУЛИНА**	Beginn der Messungen / Année de construction / Год основания	*1856*		
		Entfernung von Sulina / Distance de Sulina / Расстояние от Сулины km км	0,000		
		Absoluter Nullpunkt / Cote du «0» absolu / Абсолютная отметка «0» m м	MN	0,00	
Fläche des Einzugsgebiets / Superficie du bassin hydrographique / Площадь водосборного бассейна km^2 $км^2$	817 000	Höhe d. RNW-HSW / Cote de l'ENR-HNN / Отметка НСРУ-ВСУ cm см		*1981-2010*	

Hauptwerte der Wasserstände / Niveaux d'eau caractéristiques / Характерные уровни воды cm см				**Hauptwerte der Abflüsse / Débits d'eau caractéristiques / Характерные расходы воды m^3/s $м^3/с$**		
155	**125**	**137**	Maximum / Наивысший (MAX)	**2862**	**2504**	**-**
01.02.1979	23.01.1998	02.05.2006		01.04.1970	.04.2000	-
-45	**25**	**28**	Minimum / Наинизший (MIN)	**302**	**344**	**-**
01.01.1921	07.09.1992	17.11.2001		01.08.1952	.09.1992	-
53	**69**	**74**	Mittel / Moyenne / Средний (AVE)	**1149**	**1274**	**-**
1921 - 1990	*1991 - 2000*	*2001 - 2010*	berücksichtigter Zeitraum / Période de calcul / Период наблюдений	*1941 - 1990*	*1991 - 2000*	*2001 - 2010*

I	II	III	IV	V	VI	VII	VIII	IX	X	XI	XII	Datum **Date** Дата	I	II	III	IV	V	VI	VII	VIII	IX	X	XI	XII
80												**1**												
												2												
												3												
												4												
												5												
												6												
												7												
												8												
												9												
												10												
												11												
												12												
												13												
												14												
												15												
												16												
												17												
												18												
												19												
												20												
												21												
												22												
												23												
												24												
												25												
												26												
80							53					**27**												
84		90					53					**28**												
84		91					54					**29**												
87		90					54					**30**												
		92										**31**												
I	**II**	**III**	**IV**	**V**	**VI**	**VII**	**VIII**	**IX**	**X**	**XI**	**XII**		**I**	**II**	**III**	**IV**	**V**	**VI**	**VII**	**VIII**	**IX**	**X**	**XI**	**XII**
87	0	92	0	0	0	0	54	0	0	0	0	MAX												
83	#DIV/0!	91	#DIV/0!	#DIV/0!	#DIV/0!	#DIV/0!	54	#DIV/0!	#DIV/0!	#DIV/0!	#DIV/0!	AVE												
80	0	90	0	0	0	0	53	0	0	0	0	MIN												
MIN		0		AVE	#DIV/0!	#DIV/0!		MAX		92		**2015**		MIN				AVE				MAX		

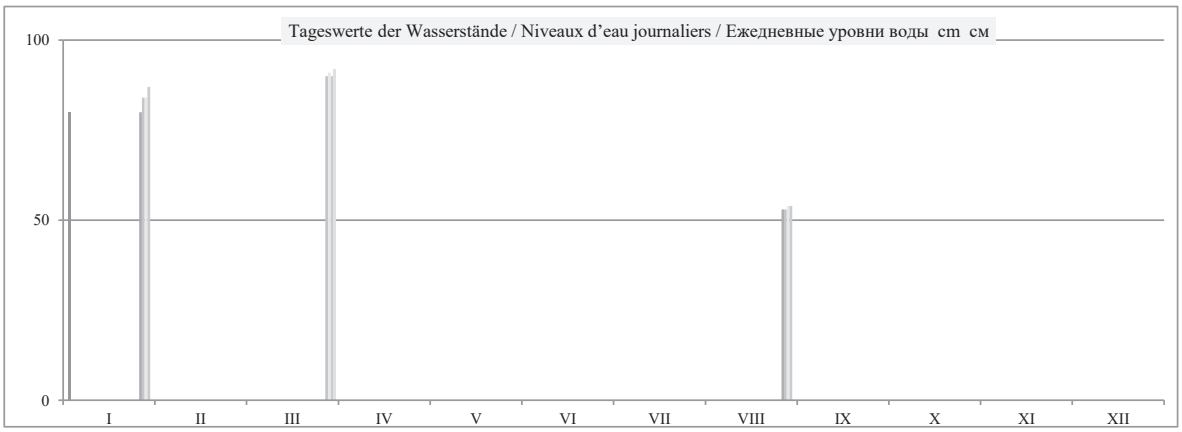

	HSW ВСУ	I	II	III	IV	V	VI	VII	VIII	IX	X	XI	XII	2015
Tage mit Überschreitung des HSW / Jours où le HNN (HSW) a été dépassé / Дни, когда был превышен ВСУ (HSW)		0	0	0	0	0	0	0	0	0	0	0	0	**0**
Tage mit Unterschreitung des RNW / Jours où l'ENR n'a pas été atteint / Дни, когда не был достигнут НСРУ		0	0	0	0	0	0	0	0	0	0	0	0	**0**
Tage mit Überschreitung des HSW / Jours où le HNN a été dépassé / Дни, когда был превышен ВСУ (HNN)		0	0	0	0	0	0	0	0	0	0	0	0	**0**

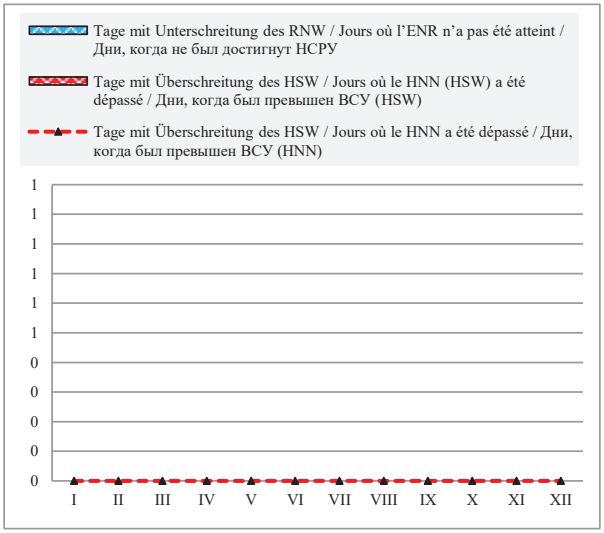

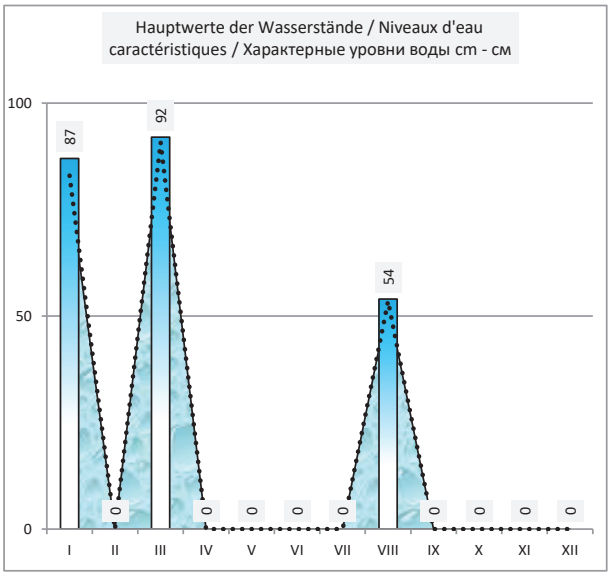

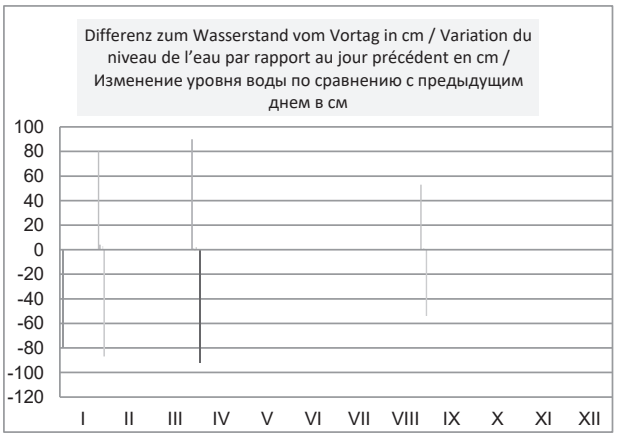



Ukraine / Ukraine / Украина **Chilia-Arm / Bras de Chilia / Килийский рукав**

Hydrologische Messstelle Station hydrométrique Водомерный пост	**ISMAÏL** **ИЗМАИЛ**	Beginn der Messungen / Année de construction / Год основания	*1921*		
		Entfernung von Bystryj /Distance de Bystryj /Расстояние от Быстрого km км	93,600		
		Absoluter Nullpunkt / Cote du «0» absolu / Абсолютная отметка «0» m м	B	-0,18	
Fläche des Einzugsgebiets / Superficie du bassin hydrographique / Площадь водосборного бассейна km^2 $км^2$	813 000	Höhe d. RNW-HSW / Cote de l'ENR-HNN / Отметка НСРУ-ВСУ cm см	**64**	*1981-2010*	**356**

Hauptwerte der Wasserstände / Niveaux d'eau caractéristiques / Характерные уровни воды cm см				**Hauptwerte der Abflüsse / Débits d'eau caractéristiques / Характерные расходы воды m^3/s $м^3/с$**		
420		**400**	Maximum / Наивысший (MAX)	8380	7360	**8960**
22.05.1970		25.04.2006		22.05.1970	01.01.1999	07.07.2010
-30		**6**	Minimum / Наинизший (MIN)	1400	1450	**1100**
31.10.1921		04.09.2003		01.01.1990	01.01.1992	05.11.2003
168		**178**	Mittel / Moyenne / Средний (AVE)	3950		**3709**
1921 - 1990	*1991 - 2000*	*2001 - 2010*	berücksichtigter Zeitraum / Période de calcul / Период наблюдений	*1959 - 1990*	*1991 - 2000*	*2001 - 2010*

I	II	III	IV	V	VI	VII	VIII	IX	X	XI	XII	Datum Date Дата	I	II	III	IV	V	VI	VII	VIII	IX	X	XI	XII
196	283	212	256	247	211	142	55	58	41	162	102	**1**	3580	5380	3810	4870	4640	3610	2660	1540	1570	1370	3070	1960
192	286	216	255	242	221	141	58	58	45	153	114	**2**	3570	5440	3830	4860	4590	3850	2670	1490	1590	1390	3060	2230
185	287	221	256	235	230	143	58	57	46	146	130	**3**	3550	5530	3920	4900	4490	4040	2680	1480	1590	1420	2980	2500
177	288	223	250	227	237	151	58	54	49	140	138	**4**	3430	5570	4010	4970	4320	4220	2690	1530	1580	1460	2840	2680
168	292	229	256	220	245	155	58	54	49	133	142	**5**	3310	5620	4140	4910	4140	4350	2770	1530	1560	1490	2760	2760
164	291	237	262	211	252	154	59	51	47	125	139	**6**	3220	5670	4270	4960	3990	4480	2880	1530	1530	1490	2670	2780
158	293	243	266	204	256	148	60	48	49	118	131	**7**	3100	5640	4380	5050	3850	4650	2880	1540	1510	1480	2550	2730
155	294	249	264	198	260	143	62	45	62	111	125	**8**	2980	5650	4540	5120	3690	4750	2790	1560	1450	1490	2420	2650
150	291	255	269	199	263	138	65	45	64	98	125	**9**	2960	5680	4670	5190	3610	4830	2730	1570	1410	1570	2350	2500
143	291	262	276	201	263	131	64	46	62	92	124	**10**	2900	5650	4810	5340	3620	4890	2650	1590	1390	1640	2230	2440
140	289	267	284	204	261	128	63	49	82	83	122	**11**	2770	5650	4990	5480	3670	4910	2570	1590	1380	1650	2130	2430
143	290	272	286	205	255	123	63	51	108	80	124	**12**	2740	5590	5160	5590	3700	4840	2500	1580	1390	1720	2060	2450
145	289	277	287	208	243	116	62	56	99	76	125	**13**	2740	5540	5290	5640	3740	4650	2430	1590	1370	1860	1990	2510
152	282	281	286	211	228	108	62	53	82	74	123	**14**	2780	5500	5440	5640	3770	4340	2340	1600	1440	1920	1920	2530
159	276	286	286	213	213	103	62	49	72	66	119	**15**	2860	5380	5560	5600	3820	3980	2230	1600	1450	1850	1860	2530
168	269	288	286	217	196	97	59	50	72	63	119	**16**	2980	5240	5670	5600	3870	3660	2160	1600	1460	1770	1810	2490
187	263	292	284	219	180	92	58	52	72	62	115	**17**	3170	5090	5700	5570	3930	3370	2080	1590	1470	1720	1770	2440
206	259	295	280	222	169	88	59	53	69	64	109	**18**	3440	4960	5760	5510	3980	3140	2040	1570	1510	1730	1730	2380
216	251	294	273	222	160	86	61	54	68	62	101	**19**	3710	4830	5790	5400	4010	2970	2000	1570	1540	1770	1710	2330
220	243	292	269	220	152	84	66	54	78	55	95	**20**	3870	4670	5800	5280	4000	2840	1970	1570	1550	1800	1670	2230
223	237	291	265	216	144	79	70	52	92	55	90	**21**	4000	4520	5740	5190	3930	2730	1930	1580	1550	1910	1610	2130
223	236	289	262	209	143	77	63	50	100	56	84	**22**	4060	4410	5730	5120	3800	2660	1880	1590	1530	2060	1590	2040
225	231	285	260	201	144	74	55	52	110	54	76	**23**	4070	4320	5670	5060	3670	2660	1850	1580	1490	2160	1580	1960
232	223	279	258	195	143	71	54	52	117	54	73	**24**	4090	4210	5510	4970	3540	2670	1830	1540	1490	2310	1530	1880
235	216	276	257	188	141	68	53	51	128	56	71	**25**	4160	4050	5440	4940	3470	2680	1770	1490	1490	2450	1500	1840
237	212	271	257	186	139	65	54	45	138	65	69	**26**	4250	3910	5370	4910	3400	2630	1730	1490	1470	2610	1510	1810
243	211	266	256	182	137	64	53	44	145	74	64	**27**	4360	3830	5240	4890	3320	2630	1680	1490	1430	2770	1560	1780
254	212	261	255	173	138	63	53	41	149	78	62	**28**	4510	3820	5100	4830	3280	2620	1650	1490	1400	2850	1680	1740
263		259	254	173	139	63	54	43	152	67	62	**29**	4680		4970	4770	3210	2620	1650	1480	1370	2910	1750	1690
272		258	249	185	141	61	56	40	159	78	59	**30**	4960		4910	4720	3230	2620	1620	1500	1370	2940	1810	1650
282		256		198		58	60		163		60	**31**	5180		4890		3360		1600	1530		3030		1640
I	**II**	**III**	**IV**	**V**	**VI**	**VII**	**VIII**	**IX**	**X**	**XI**	**XII**		**I**	**II**	**III**	**IV**	**V**	**VI**	**VII**	**VIII**	**IX**	**X**	**XI**	**XII**
282	294	295	287	247	263	155	70	58	163	162	142	MAX	5180	5680	5800	5640	4640	4910	2880	1600	1590	3030	3070	2780
197	264	264	267	207	197	104	59	50	89	87	103	AVE	3612	5048	5036	5163	3795	3630	2223	1548	1478	1955	2057	2249
140	211	212	249	173	137	58	53	40	41	54	59	MIN	2740	3820	3810	4720	3210	2620	1600	1480	1370	1370	1500	1640
MIN	40			AVE	157	82		MAX	295			**2015**	MIN	1370			AVE	3134				MAX	5800	

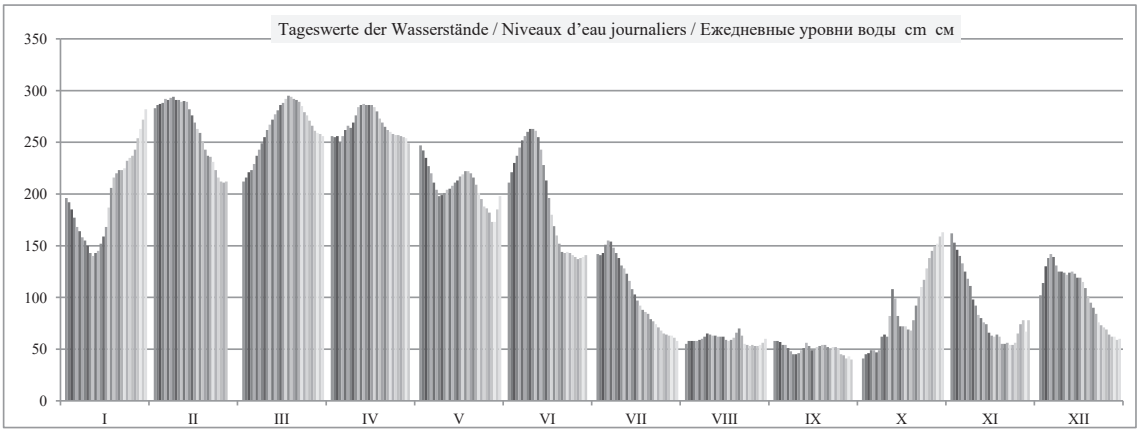

	HSW ВСУ	I	II	III	IV	V	VI	VII	VIII	IX	X	XI	XII	2015
Tage mit Überschreitung des HSW / Jours où le HNN (HSW) a été dépassé / Дни, когда был превышен ВСУ (HSW)		0	0	0	0	0	0	0	0	0	0	0	0	**0**
Tage mit Unterschreitung des RNW / Jours où l'ENR n'a pas été atteint / Дни, когда не был достигнут НСРУ		0	0	0	0	0	0	4	27	30	9	9	4	**83**
Tage mit Überschreitung des HSW / Jours où le HNN a été dépassé / Дни, когда был превышен ВСУ (HNN)		0	0	0	0	0	0	0	0	0	0	0	0	**0**

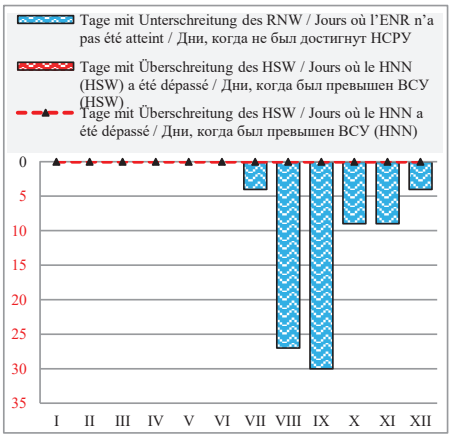

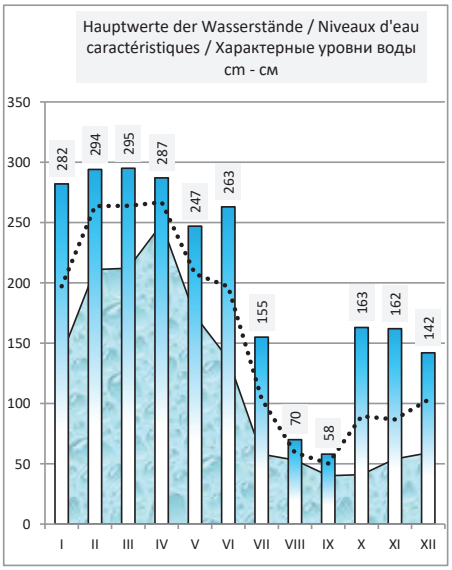

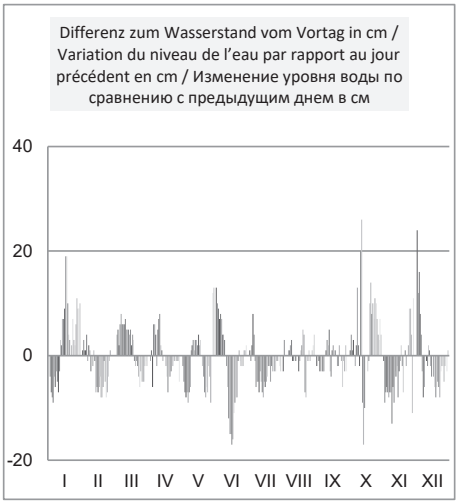

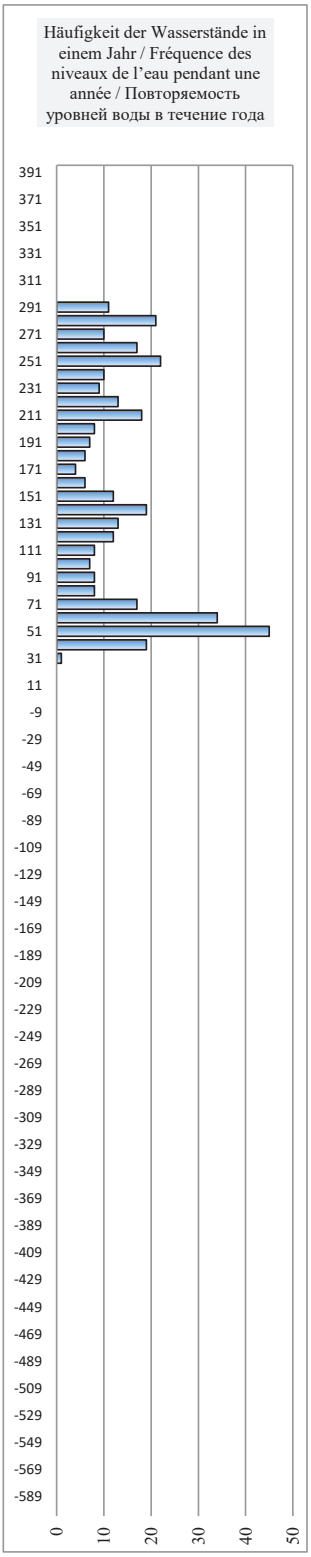

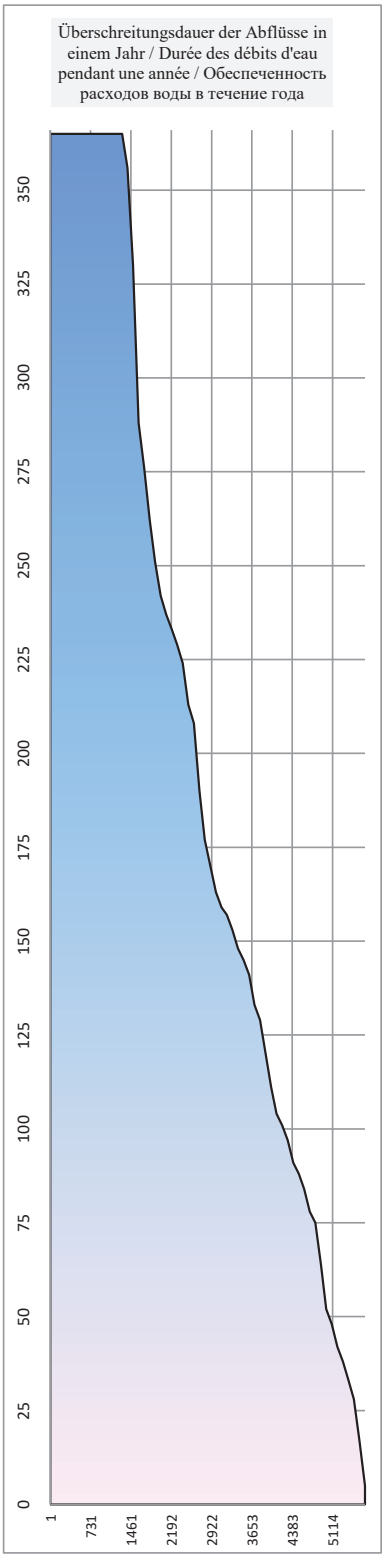

Hydrologische Messstelle Station hydrométrique Водомерный пост	**VILKOVO** **ВИЛКОВО**		Beginn der Messungen / Année de construction / Год основания	*1921*		
			Entfernung von Bystryj /Distance de Bystryj /Расстояние от Быстрого km км	18,000		
			Absoluter Nullpunkt / Cote du «0» absolu / Абсолютная отметка «0» m м	B	-0,75	
Fläche des Einzugsgebiets / Superficie du bassin hydrographique / Площадь водосборного бассейна km² км²		817 000	Höhe d. RNW-HSW / Cote de l'ENR-HNN / Отметка НСРУ-ВСУ cm см	**68**	*1981-2010*	**152**

Hauptwerte der Wasserstände / Niveaux d'eau caractéristiques / Характерные уровни воды cm см				**Hauptwerte der Abflüsse / Débits d'eau caractéristiques / Характерные расходы воды m³/s м³/с**		
241		**189**	Maximum / Наивысший (MAX)	9290		**8630**
24.02.1969		01.05.2006		30.05.1970		07.07.2010
-20		**39**	Minimum / Наинизший (MIN)	1360		**1060**
11.03.1929		17.11.2001				06.09.2003
84		**104**	Mittel / Moyenne / Средний (AVE)	3890		**3575**
1922 - 1990	*1991 - 2000*	*2001 - 2010*	berücksichtigter Zeitraum / Période de calcul / Период наблюдений	*1959 - 1990*	*1991 - 2000*	*2001 - 2010*

I	II	III	IV	V	VI	VII	VIII	IX	X	XI	XII	Datum Date Дата	I	II	III	IV	V	VI	VII	VIII	IX	X	XI	XII
110	143	121	128	120	113	97	77	75	67	95	72	**1**	3540	4860	3710	4590	4450	3280	2580	1600	1530	1370	2940	1800
104	143	121	123	119	113	96	79	78	70	87	60	**2**	3490	5060	3700	4580	4380	3520	2610	1540	1570	1380	2990	1940
96	140	123	123	120	114	99	82	75	69	82	71	**3**	3480	5120	3720	4560	4340	3730	2620	1500	1590	1400	2970	2210
93	140	112	109	114	115	104	84	73	68	84	79	**4**	3460	5200	3800	4600	4260	3900	2630	1480	1590	1430	2900	2460
84	146	118	124	114	120	103	85	75	67	83	84	**5**	3350	5250	3880	4670	4120	4050	2640	1530	1580	1470	2780	2640
91	145	125	133	111	127	99	83	75	65	81	85	**6**	3230	5300	3980	4610	3980	4150	2720	1530	1560	1500	2700	2710
95	147	129	140	112	125	96	82	72	70	78	85	**7**	3140	5340	4080	4650	3860	4250	2810	1530	1530	1500	2620	2730
96	142	132	121	107	129	95	87	71	82	75	87	**8**	3020	5310	4170	4730	3730	4390	2810	1540	1510	1480	2510	2680
90	135	135	123	108	129	92	89	71	80	62	93	**9**	2900	5330	4300	4800	3600	4470	2740	1560	1460	1500	2380	2600
86	136	137	129	109	125	89	86	74	79	67	93	**10**	2880	5360	4400	4870	3520	4540	2680	1570	1410	1570	2320	2460
85	137	133	134	111	123	90	84	77	112	57	87	**11**	2830	5330	4520	5020	3530	4590	2600	1590	1400	1630	2200	2400
92	144	131	133	111	120	91	83	85	137	62	81	**12**	2720	5330	4680	5160	3580	4610	2530	1590	1390	1640	2100	2390
98	143	129	135	111	118	88	81	86	112	61	78	**13**	2690	5270	4840	5270	3610	4550	2460	1580	1400	1710	2040	2410
102	140	130	131	113	116	87	81	79	85	64	75	**14**	2690	5220	4970	5310	3640	4390	2390	1590	1380	1850	1970	2470
102	138	135	130	111	111	86	81	73	78	61	76	**15**	2730	5170	5120	5310	3670	4130	2300	1600	1440	1900	1900	2490
101	135	134	135	110	109	85	79	73	84	59	78	**16**	2790	5060	5240	5280	3710	3850	2210	1600	1460	1840	1850	2490
109	136	138	134	112	107	82	80	73	87	67	78	**17**	2900	4920	5340	5280	3750	3560	2130	1600	1470	1760	1800	2450
117	138	144	133	113	107	80	82	72	75	75	72	**18**	3090	4770	5370	5250	3810	3290	2060	1590	1470	1710	1760	2400
119	131	136	124	115	106	82	85	72	67	72	70	**19**	3360	4650	5430	5190	3850	3060	2020	1570	1510	1730	1720	2340
117	128	138	123	114	102	80	94	71	77	67	73	**20**	3620	4540	5470	5070	3880	2890	1980	1570	1540	1760	1700	2290
117	130	136	121	118	98	79	96	69	83	70	75	**21**	3750	4400	5480	4960	3870	2780	1950	1570	1550	1790	1670	2200
117	137	134	121	115	97	79	86	73	81	75	72	**22**	3870	4290	5420	4870	3810	2680	1920	1580	1550	1900	1610	2100
120	133	133	124	113	97	77	78	73	82	72	67	**23**	3920	4190	5400	4800	3690	2610	1860	1590	1530	2040	1590	2020
135	125	132	121	112	95	78	75	76	77	76	68	**24**	3930	4120	5340	4750	3580	2610	1840	1580	1490	2130	1580	1940
129	120	134	124	109	94	76	75	73	78	76	70	**25**	3940	4040	5190	4670	3450	2620	1820	1540	1490	2280	1530	1860
123	122	135	126	108	96	77	76	69	78	93	66	**26**	4010	3910	5120	4640	3390	2640	1760	1500	1490	2410	1500	1830
124	123	132	125	105	94	77	76	69	82	96	63	**27**	4070	3790	5040	4610	3310	2580	1720	1490	1470	2570	1510	1800
133	126	131	127	98	96	76	75	70	84	93	66	**28**	4160	3720	4920	4590	3240	2580	1670	1490	1430	2720	1560	1770
131		130	128	97	98	77	76	70	89	66	71	**29**	4270		4790	4540	3200	2580	1640	1490	1400	2790	1670	1730
139		128	123	105	99	77	77	67	94	65	73	**30**	4410		4670	4490	3130	2580	1640	1480	1370	2840	1740	1680
147		130		111		75	80		98		72	**31**	4650		4610		3150		1620	1500		2860		1650
I	**II**	**III**	**IV**	**V**	**VI**	**VII**	**VIII**	**IX**	**X**	**XI**	**XII**		**I**	**II**	**III**	**IV**	**V**	**VI**	**VII**	**VIII**	**IX**	**X**	**XI**	**XII**
147	147	144	140	120	129	104	96	86	137	96	93	MAX	4650	5360	5480	5310	4450	4610	2810	1600	1590	2860	2990	2730
110	136	131	127	111	110	86	82	74	82	74	75	AVE	3448	4816	4732	4857	3713	3515	2225	1551	1485	1886	2070	2224
84	120	112	109	97	94	75	75	67	65	57	60	MIN	2690	3720	3700	4490	3130	2580	1620	1480	1370	1370	1500	1650
MIN	57			AVE	100	79		MAX	147			**2015**	MIN	1370			AVE	3030				MAX	5480	

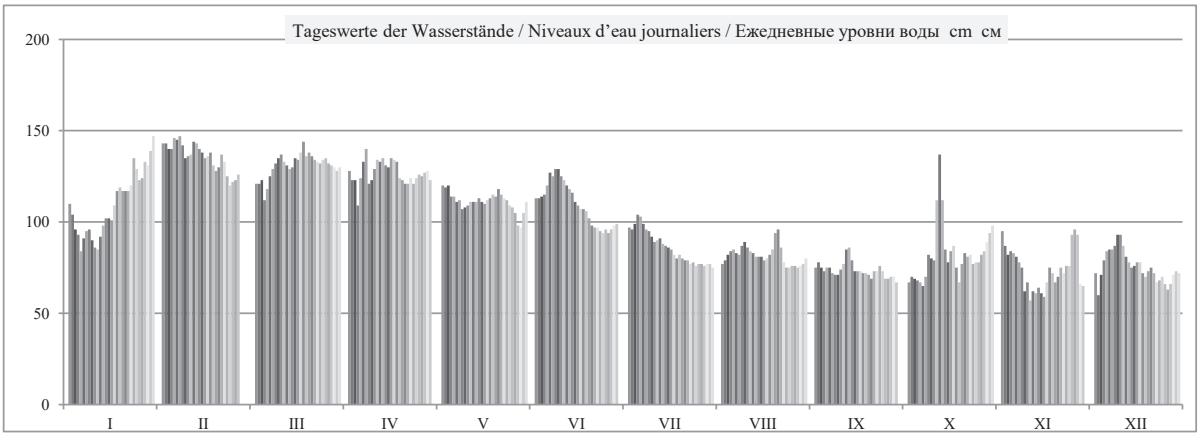

	HSW BCY	I	II	III	IV	V	VI	VII	VIII	IX	X	XI	XII	2015
Tage mit Überschreitung des HSW / Jours où le HNN (HSW) a été dépassé / Дни, когда был превышен ВСУ (HSW)		0	0	0	0	0	0	0	0	0	0	0	0	**0**
Tage mit Unterschreitung des RNW / Jours où l'ENR n'a pas été atteint / Дни, когда не был достигнут НСРУ		0	0	0	0	0	0	0	0	1	4	12	5	**22**
Tage mit Überschreitung des HSW / Jours où le HNN a été dépassé / Дни, когда был превышен ВСУ (HNN)		0	0	0	0	0	0	0	0	0	0	0	0	**0**



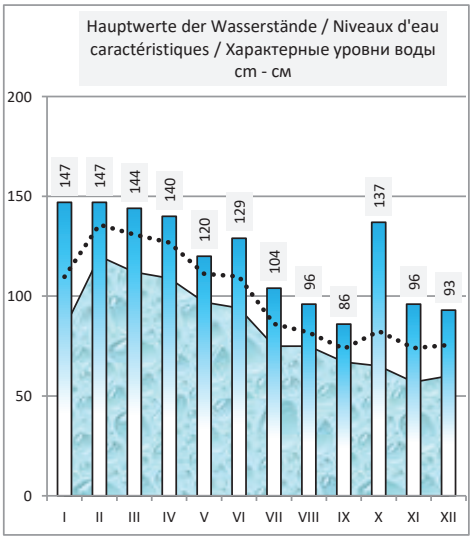

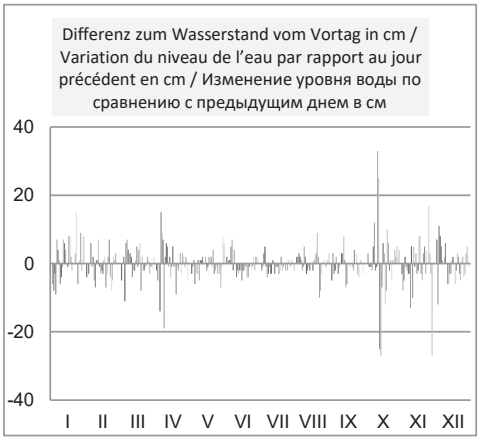



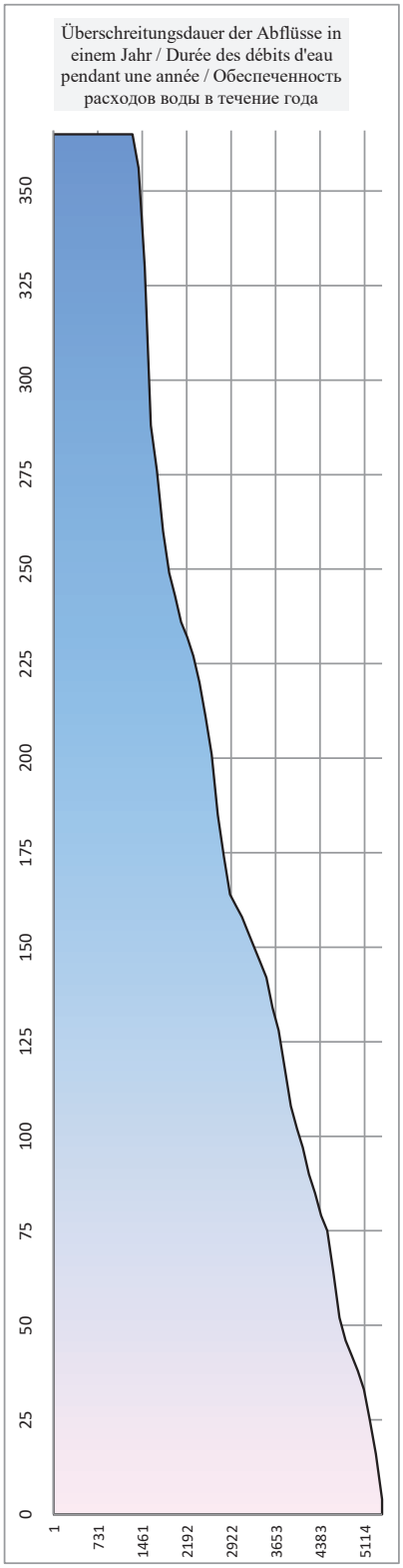

III.3

EISVERHÄLTNISSE AUF DER DONAU

REGIME DES GLACES DU DANUBE

ЛЕДОВЫЙ РЕЖИМ ДУНАЯ

(2015-2016)

III.3.1
Veränderungen der Eisverhältnisse - Beginn der Eisbildung / Auflösung des Eises
Evolution du régime des glaces. Apparition / disparition des glaces
Изменение ледового режима. Появление льда / очищение реки ото льда

Hydrologische Messstelle Station hydrométrique Водомерный пост	Beobach-tungs-zeitraum Période d'observation Период наблюдения	Datum der Eisbildung Date de l'apparition des glaces Дата появления льда		Datum d. Eisstandes Date de la prise du fleuve Дата ледостава		Datum d. Auflösung d. Eises Date de la disparition des glace Дата очищения от льда		im Winter / ou cours de l'hiver / в течение зимы **2015 - 2016** Datum von Anfang / Ende Date de l'apparition/disparition Дата появления /очищения			
		frühestes la plus précoce самая ранняя	spätestes la plus tardive самая поздняя	frühestes la plus précoce самая ранняя	spätestes la plus tardive самая поздняя	frühestes la plus précoce самая ранняя	spätestes la plus tardive самая поздняя	der Eisbildung des glaces льда		des Eisstandes de la prise du fleuve реки ото льда	
Deutschland / Allemagne / Германия		**18.11.1927**	**25.02.1944**	**7.12.1925; 1962**	**15.02.1956**	**2.12.1915; 1929**	**19.03.1929**				
Regensburg - Schwabelweis Регенсбург - Швабельвейс	1900 - 2001	28.11.1915	14.02.1985	8.12.1980	12.02.1956	2.12.1915	13.03.1929	- 0	- 0	- 0	- 0
Hofkirchen Хофкирхен	1925 - 2001	4.12.1933; 1962	11.02.1985	11.12.1933	5.02.1956	18.12.1925	12.03.1929	- 0	- 0	- 0	- 0
Passau Пассау	1900 - 1985	18.11.1927	8.02.1919	29.12.1962	15.02.1956	2.12.1915	10.03.1929; 1947	- 0	- 0	- 0	- 0
Österreich / Autriche / Австрия		**19.11.1902**	**28.02.1986**	**16.12.1902**	**28.02.1986**	**27.11.1920**	**20.03.1963**				
Engelhartszell Энгельхартсцелль	1900 - 2001	20.11.1920	12.02.1930	20.12.1963	9.01.1985	2.12.1915	10.03.1929	- 0	- 0	- 0	- 0
Linz Линц	1900 - 2001	27.11.1920	12.02.1936; 1986	12.02.1986	12.02.1986	2.12.1915	10.03.1963	- 0	- 0	- 0	- 0
Kienstock (Stein-Krems) Кинштоп (Штейн-Кремс)	1900 - 2001	20.11.1902	26.02.1986	14.02.1929	26.02.1986	29.11.1920	12.03.1929	- 0	- 0	- 0	- 0
Wien (Korneuburg) Вена (Корнёйбург)	1900 - 2001	20.11.1902	28.02.1986	10.01.1901	28.02.1986	28.11.1920	18.03.1929	- 0	- 0	- 0	- 0
Slowakei / Slovaquie / Словакия		**17.11.1908**	**25.02.1948**	**13.12.1902**	**18.02.1956**	**30.11.1920**	**22.03.1929**				
Bratislava-Devín Братислава-Девин	1900 - 2001	17.11.1908	15.02.1994	14.12.1902	18.02.1956	2.12.1915	22.03.1929	- 0	- 0	- 0	- 0

Hydrologische Messstelle Station hydrométrique Водомерный пост	Beobach-tungs-zeitraum Période d'observation Период наблюдения	Datum der Eisbildung Date de l'apparition des glaces Дата появления льда		Datum d. Eisstandes Date de la prise du fleuve Дата ледостава		Datum d. Auflösung d. Eises Date de la disparition des glace Дата очищения от льда		im Winter / ou cours de l'hiver / в течение зимы **2015 - 2016** Datum von Anfang / Ende Date de l'apparition/disparition Дата появления /очищения			
		frühestes la plus précoce самая ранняя	spätestes la plus tardive самая поздняя	frühestes la plus précoce самая ранняя	spätestes la plus tardive самая поздняя	frühestes la plus précoce самая ранняя	spätestes la plus tardive самая поздняя	der Eisbildung des glaces льда		des Eisstandes de la prise du fleuve реки ото льда	
Ungarn / Hongrie / Венгрия		**15.11.1908**	**26.02.1986**	**9.12.1926**	**20.02.1922**	**30.11.1920**	**26.03.1929**				
Gönyű Гёнью	1900 - 2001	18.11.1908	24.02.1983	16.12.1902; 1933	16.02.1917	3.12.1915	20.03.1929				
Komárom Комаром	1900 - 2001	11.11.1908	13.02.1959	14.12.1902	18.02.1956	3.12.1915	22.03.1929				
Esztergom Эстергом	1900 - 1985	16.11.1908	12.02.1936	16.12.1902	18.02.1922	4.12.1915	24.03.1929				
Nagymaros Надьмарош	1900 - 2001	17.11.1908	24.02.1944	15.12.1902	16.02.1922	30.11.1920	24.03.1929				
Budapest Будапешт	1900 - 2001	17.11.1908	24.02.1944	14.12.1902	20.02.1922	30.11.1920	24.03.1929				
Ercsi Эрчи	1902 - 1985	16.11.1908	24.02.1944	11.12.1902	16.02.1922	30.11.1920	23.03.1929				
Ungarn / Hongrie / Венгрия		**15.11.1908**	**26.02.1986**	**9.12.1926**	**20.02.1922**	**30.11.1920**	**26.03.1929**				
Dunaföldvár Дунафёльдвар	1900 - 2001	17.11.1908	12.02.1976; 1986	13.12.1902	10.02.1922	30.11.1920	24.03.1929				
Paks Пакш	1902 - 1985	15.11.1908	12.02.1976	10.12.1925	19.02.1932	1.12.1920	25.03.1929				
Baja Байя	1900 - 1985	17.11.1908	25.02.1944	10.12.1902; 1926	18.02.1932	4.12.1915	26.03.1929; 1940				
Mohács Мохач	1900 - 2001	16.11.1908	26.02.1986	9.12.1926	16.02.1932	5.12.1915	26.03.1929				
Kroatien / Croatie / Хорватия											
Vukovar Вуковар											
Ilok Илок											

Hydrologische Messstell Station hydrométrique Водомерный пост	Beobach- tungs- zeitraum Période d'observation Период наблюдения	Datum der Eisbildung Date de l'apparition des glaces Дата появления льда		Datum d. Eisstandes Date de la prise du fleuve Дата ледостава		Datum d. Auflösung d. Eises Date de la disparition des glace Дата очищения от льда		im Winter / ou cours de l'hiver / в течение зимы **2015 - 2016** Datum von Anfang / Ende Date de l'apparition/disparition Дата появления /очищения			
		frühestes la plus précoce самая ранняя	spätestes la plus tardive самая поздняя	frühestes la plus précoce самая ранняя	spätestes la plus tardive самая поздняя	frühestes la plus précoce самая ранняя	spätestes la plus tardive самая поздняя	der Eisbildung des glaces льда		des Eisstandes de la prise du fleuve реки ото льда	
Serbien / Serbie / Сербия											
Bezdan Бездан	1900 - 2016	17.11.1908	27.02.1986	08.12.1925	11.02.1909	05.12.1915	25.03.1929	- 0	- 0	- 0	- 0
Apatin Апатин	1900 - 2016	17.11.1908	27.02.1986	08.12.1925	11.02.1907	05.12.1915	26.03.1929	- 0	- 0	- 0	- 0
Bogojevo Богоево	1900 - 2016	21.11.1908	23.02.1978	16.12.1902	17.02.1922	05.12.1915	26.03.1929	- 0	- 0	- 0	- 0
Bačka Palanka Бачка Паланка	1999 - 2016	25.12.2001	08.02.2005			10.01.2002	20.02.2012	- 0	- 0	- 0	- 0
Novi Sad Нови Сад	1900 - 2016	29.11.1902	22.02.1978	22.12.1927	17.02.2012	04.12.1915	25.03.1929	- 0	- 0	- 0	- 0
Zemun Земун	1900 - 2016	01.12.1915	23.02.1927 23.02.1978	16.12.1902	17.02.1911	07.12.1915	26.03.1929	- 0	- 0	- 0	- 0
Smederevo Смедерево	1900 - 2016	01.12.1915 01.12.1942	09.02.1965 09.02.2005	16.12.1902	12.02.1911	04.12.1915	27.03.1929	- 0	- 0	- 0	- 0
Veliko Gradište Велико Градиште	1925 - 2016	06.12.1925	23.02.1927	26.12.1940	11.02.2005	19.12.1973	21.03.1929	- 0	- 0	- 0	- 0
Prahovo Прахово	1949 - 2016	16.12.1948	09.02.2012	12.01.1954	12.01.1954	06.01.1954	11.03.1954	- 0	- 0	- 0	- 0
Bulgarien / Bulgarie / Болгария		**9.12.1945**	**1.03.1965**	**22.12.1948**	**22.02.1956**	**25.12.1977**	**27.03.1942**				
Novo Selo Ново Село	1936 - 2001	13.12.1945	23.02.1944	9.01.1947	29.01.1942	25.12.1977	15.03.1956				
Vidin Видин											
Artchar Арчар											
Lom Лом	1911 - 2001	11.12.1945	1.03.1965	1.01.1949	6.02.1950	26.12.1977	16.03.1956				
Tzibar Цибър											
Koslodui Козлодуй											
Oriahovo Оряхово	1924 - 2001	12.12.1945	1.03.1965	31.12.1948	4.02.1950	26.12.1977	16.03.1956				
Vadin Вадин											

Hydrologische Messstell Station hydrométrique Водомерный пост	Beobach- tungs- zeitraum Période d'observation Период наблюдения	Datum der Eisbildung Date de l'apparition des glaces Дата появления льда		Datum d. Eisstandes Date de la prise du fleuve Дата ледостава		Datum d. Auflösung d. Eises Date de la disparition des glace Дата очищения от льда		im Winter / ou cours de l'hiver / в течение зимы **2015 - 2016** Datum von Anfang / Ende Date de l'apparition/disparition Дата появления /очищения			
		frühestes la plus précoce самая ранняя	spätestes la plus tardive самая поздняя	frühestes la plus précoce самая ранняя	spätestes la plus tardive самая поздняя	frühestes la plus précoce самая ранняя	spätestes la plus tardive самая поздняя	der Eisbildung des glaces льда		des Eisstandes de la prise du fleuve реки ото льда	
Bulgarien / Bulgarie / Болгария		**9.12.1945**	**1.03.1965**	**22.12.1948**	**22.02.1956**	**25.12.1977**	**27.03.1942**				
Baikal Байкал											
Somovit Сомовит											
Nicopol Никопол											
Svistov Свищов	1913 - 2001	10.12.1945	22.02.1965	29.12.1948	31.01.1937	27.12.1977	21.03.1954				
Russe/Roussé Русе	1900 - 2001	9.12.1945	22.02.1965	26.12.1948	4.02.1946	26.12.1977	21,031942				
Tutrakan Тутракан											
Silistra Силистра	1936 - 2001	12.12.1945	22.02.1965	22.12.1948	22.02.1956	29.12.1977	27.03.1942				
Rumänien / Roumanie / Румыния		**29.11.1915**	**24.02.1927** **1965**	**8.12.1902**	**3.03.1932**	**30.11.1915**	**31.03.1929;** **1932**	-	-	-	-
	2001-2016	**2002.01.04**	**2005.02.11** **2010.02.11**	**2002.01.08**	**2012.03.06**	**2008.01.08**	**2012.03.11**	**0**	**0**	**0**	**0**
Drencova Дренкова	1900 - 2001 2001-2016	7.12.1902 2002.01.05	9.02.1976 11.02.2005	16.12.1902 2012.02.09	22.02.1929 2012.02.26	26.12.1926 2008.01.08	26.03.1940 2012.03.01	- **0**	- **0**	- **0**	- **0**
Orşova Оршова	1900 - 2001 2001-2016	7.12.1925 2002.01.05	23.02.1927 2005.02.11	16.12.1902 2002.01.08	1.02.1907 2012.03.02	28.12.1961 2008.01.16	25.03.1929 2012.03.02	- **0**	- **0**	- **0**	- **0**
Drobeta - Turnu Severin Дробета - Турну Северин	1900 - 2001 2001-2016	7.12.1925 2002.01.05	24.02.1927 2005.02.11	17.01.1985 2006.01.28	27.02.1954 2012.02.22	28.12.1961 2002.01.22	25.03.1929 2012.02.22	- **0**	- **0**	- **0**	- **0**
Calafat Калафат	1900 - 2001 2001-2016	13.12.1933 2002.01.05	9.02.1976 2005.02.09	5.01.1954 -	8.02.1929 -	22.12.1977 2008.01.17	24.03.1929 2005.02.19	- **0**	- **0**	- **0**	- **0**
Corabia Корабия	1900 - 2001 2001-2016	13.12.1921 2002.01.04	8.02.1976 2005.02.08	31.12.1948 -	3.03.1932 -	25.12.1939 2004.01.13	25.03.1929 2005.02.15	- **0**	- **0**	- **0**	- **0**

Hydrologische Messstell Station hydrométrique Водомерный пост	Beobach- tungs- zeitraum Période d'observation Период наблюдения	Datum der Eisbildung Date de l'apparition des glaces Дата появления льда		Datum d. Eisstandes Date de la prise du fleuve Дата ледостава		Datum d. Auflösung d. Eises Date de la disparition des glace Дата очищения от льда		im Winter / ou cours de l'hiver / в течение зимы **2015 - 2016** Datum von Anfang / Ende Date de l'apparition/disparition Дата появления /очищения			
		frühestes la plus précoce самая ранняя	spätestes la plus tardive самая поздняя	frühestes la plus précoce самая ранняя	spätestes la plus tardive самая поздняя	frühestes la plus précoce самая ранняя	spätestes la plus tardive самая поздняя	der Eisbildung des glaces льда		des Eisstandes de la prise du fleuve реки ото льда	
Rumänien / Roumanie / Румыния		**29.11.1915**	**24.02.1927**	**8.12.1902**	**3.03.1932**	**30.11.1915**	**31.03.1929;**				
			1965				**1932**	-	-	-	-
	2001-2016	**2002.01.04**	**2005.02.11**	**2002.01.08**	**2012.03.06**	**2008.01.08**	**2012.03.11**	**0**	**0**	**0**	**0**
			2010.02.11								
Giurgiu	1900 - 2001	10.12.1945	22.02.1927;	26.12.1948	20.02.1932	20.12.1920	26.03.1929	-	-	-	-
Джурджу			1965					**0**	**0**	**0**	**0**
	2001-2016	2002.01.04	2005.02.09	2012.02.21	2012.02.26	2004.01.13	2012.02.26				
Oltenița	1900 - 2001	10.12.1945	24.02.1965	24.12.1948	29.02.1956	27.12.1977	28.03.1929	-	-	-	-
Олтеница	2001-2016	2002.01.05	2005.02.09	2012.02.16	2012.03.02	2004.01.14	2012.03.02	**0**	**0**	**0**	**0**
Călărași	1927 - 1985	10.12.1945	22.02.1927	21.12.1933	23.02.1956	28.12.1977	27.03.1929	-	-	-	-
Кэлэраши	2001-2016	2002.01.05	2010.02.10	2006.01.30	2012.03.04	2004.01.14	2012.03.06	**0**	**0**	**0**	**0**
Cernavoda	1900 - 2001	10.12.1945	22.02.1927	6.12.1921,194	12.02.1976	30.12.1977	29.03.1929;	-	-	-	-
Чернавода				1945			1932	**0**	**0**	**0**	**0**
	2001-2016	2002.01.04	2010.02.10	2002.01.12	2012.02.23	2004.01.15	2012.03.05				
Hârșova	1900 - 2001	11.12.1945	22.02.1927	13.12.1945	15.02.1932	29.12.1977	30.03.1932	-	-	-	-
Хыршова	2001-2016	2002.01.04	2010.02.11	2002.01.09	2012.02.23	2004.01.15	2012.03.05	**0**	**0**	**0**	**0**
Brăila	1900 - 2001	7.12.1902	23.02.1927	9.12.1902	12.02.1956	11.01.1978	30.03.1907;	-	-	-	-
Браила							1932	**0**	**0**	**0**	**0**
	2001-2016	2002.01.04	2010.02.11	2012.02.10	2012.03.06	2008.01.13	2012.03.06				
Galați	1920 - 2001	12.12.1921;	23.02.1927	13.12.1921	12.02.1932	29.12.1920	30.03.1932	-	-	-	-
Галац		1945						**0**	**0**	**0**	**0**
Галац	2001-2016	2002.01.04	2010.02.11	2012.02.11	2012.03.06	2008.01.10	2012.03.07				
Tulcea	1900 - 2001	8.12.1902	21.02.1927	1902.12.08	22.02.1927	29.12.1920	31.03.1929;	-	-	-	-
Тульчеа							1932	**0**	**0**	**0**	**0**
	2001-2016	2002.01.04	2005.02.08	2002.01.11	2012.02.26	2008.01.17	2012.03.11				
Ukraine/Украина											
Reni Рени	1959-2013	22.12.1961; 1967	2003.02.18	11.01.1964; 1993	1960.02.09 2012	1997.01.02	1985.03.20	-	-	-	-
Ismail Измаил	1959-2013	1977.12.19	17.02.1986; 2003	1964.01.16	1987.02.01 2012	1970.01.12	1985.03.21	2016.01.25	-	2016.01.27	-
Vilkovo Вилково	1959-2013	1967.12.22	1986.02.19	1987.01.06	1976.02.10	1997.01.04	1985.03.20	2016.01.25	-	2016.01.27	-

III.3.2
Dauer der Eiserscheinungen
Durée des phénomènes de glaces
Продолжительность ледовых явлений

Hydrologische Messstelle Station hydrométrique Водомерный пост	Beobach-tungs-zeitraum Période d'observation Период наблюдения	Jahre / années / лет			Anzahl der Tage / Nombre de jours / Количество дней						im Winter / au cours de l'hiver / в течение зимы 2015 - 2016		
		Anzahl der Jahre / ohne Eis Nombre d'années / sans glaces Количество лет / без льда	Eisbildung Présence de glaces Наличие льда	Eisstand Prise du fleuve Ледостав	Eisbildung Présence de glaces Наличие льда	Mittel Tage / Jahr Moyen Jours / an В среднем дней / год	Maximum Максим.	Eisstand Prise du fleuve Ледостав	Mittel Tage / Jahr Moyen Jours / an В среднем дней / год	Maximum Максим.	Treibeis Charriage Ледоход	Eisstand Prise du fleuve Ледостав	Gesamt Total Всего
											Tage / jours / дней		
Deutschland / Allemagne / Германия													
Regensburg - Schwabelweis Регенсбург - Швабельвейс	1900 - 2001	96 / 31	65	16	1148	12,0	66/1981	440	4,6	66/1981	0	0	0
Hofkirchen Хофкирхен	1925 - 2001	73 / 26	47	24	921	12,6	82/1963	563	7,7	72/1963	0	0	0
Passau Пассау	1900 - 1985										0	0	0
Österreich / Autriche / Австрия													
Engelhartszell Энгельхартсцелль	1900 - 2001	96 / 28	68	2	904	9,4	63/1940	24	0,3	18/1985	0	0	0
Linz Линц	1900 - 2001	100 / 27	73	1	1403	14,0	79/1963	11	0,1	11/1986	0	0	0
Kienstock (Stein-Krems) Кинштоk (Штейн-Кремс)	1900 - 2001	100 / 27	73	2	1167	11,7	70/1963	6	0,1	27/1928	0	0	0
Wien (Korneuburg) Вена (Корнёйбург)	1900 - 2001	100 / 31	69	7	1283	12,8	68/1940	174	1,7	43/1940	0	0	0
Slowakei / Slovaquie / Словакия													
Bratislava-Devín Братислава-Девин	1900 - 2001	99 / 24	75	14	1724	17,4	88/1947	390	3,9	68/1947	0	0	0
Ungarn / Hongrie / Венгрия													
Gönyű Гёнью	1900 - 2001	100 / 28	72	15	1893	18,9	90/1947	451	4,5	82/1947			
Komárom Комаром	1900 - 2001	100 / 28	73 73,0	17 17,0	1937	19,4	90/1947	459	4,6	80/1947			
Esztergom Эстергом	1900 - 1985												
Nagymaros Надьмарош	1900 - 2001	99 / 21	78	20	2210	22,3	92/1947	613	6,2	81/1947			
Budapest Будапешт	1900 - 2001	100 / 16	84	27	2503	25,0	93/1947	689	6,9	83/1947			
Ercsi Эрчи	1902 - 1985												
Dunaföldvár Дунафёльдвар	1900 - 2001	99 / 19	80	36	2468	24,9	86/1940	1008	10,2	71/1940			

Hydrologische Messstelle Station hydrométrique Водомерный пост	Beobach-tungs-zeitraum Période d'observation Период наблюдения	Jahre / années / лет			Anzahl der Tage / Nombre de jours / Количество дней						im Winter / au cours de l'hiver / в течение зимы 2015 - 2016		
		Anzahl der Jahre / ohne Eis Nombre d'années / sans glaces Количество лет / без льда	Eisbildung Présence de glaces Наличие льда	Eisstand Prise du fleuve Ледостав	Eisbildung Présence de glaces Наличие льда	Mittel Tage / Jahr Moyen Jours / an В среднем дней / год	Maximum Максим.	Eisstand Prise du fleuve Ледостав	Mittel Tage / Jahr Moyen Jours / an В среднем дней / год	Maximum Максим.	Treibeis Charriage Ледоход	Eisstand Prise du fleuve Ледостав	Gesamt Total Всего
											Tage / jours / дней		
Ungarn / Hongrie / Венгрия													
Paks Пакш	1902 - 1985												
Baja Байя	1900 - 1985												
Mohács Мохач	1900 - 2001	99 / 21	78	43	2666	26,9	87/1940	1386	14,0	77/1940			
Kroatien / Croatie / Хорватия													
Vukovar Вуковар													
Ilok Илок													
Serbien / Serbie / Сербия													
Bezdan Бездан	1900 - 2016	117 / 24	86	40	2480	22,7	91/1947	1295	11,8	85/1947	0	0	0
Apatin Апатин	1900 - 2016	117 / 28	78	39	2385	22,5	90/1963	1295	12,2	78/1940	0	0	0
Bogojevo Богоево	1900 - 2016	117 / 24	87,0	31,0	2331	21,0	94/1947	853	7,7	68/1947	0	0	0
Bačka Palanka Бачка Паланка	1999 - 2016	19 / 11	8	0	78	3,2	15/2002 15/2012	0	0	0	0	0	0
Novi Sad Нови Сад	1900 - 2016	117 / 29	84	27	2292	20,2	88/1947	599	5,3	64/1947	0	0	0
Zemun Земун	1900 - 2016	117 / 33	79	28	2178	19,3	86/1954	617	5,5	68/1954	0	0	0
Smederevo Смедерево	1900 - 2016	117 / 40	69,0	27,0	1623	14,9	76/1954	597	5,5	64/1954	0	0	0
Veliko Gradište Вел. Градиште	1925 - 2016	93 / 34	55	24	1223	13,7	71/1954	505	5,7	68/1954	0	0	0
Prahovo Прахово	1949 - 2016	69 / 32	16	1	354	7,4	80/1954	51	1,1	51/1954	0	0	0
Bulgarien / Bulgarie / Болгария													
Novo Selo Ново Село	1936 - 2001	63 / 22	41	3	943	15,0	84/1954	127	2,0	55/1954			
Vidin Видин													
Artchar Арчар													
Lom Лом	1911 - 2001	63 / 20	43	6	993	15,8	83/1954	186	3,0	55/1954			
Tzibar Цибър													

Hydrologische Messstelle Station hydrométrique Водомерный пост	Beobach-tungs-zeitraum Période d'observation Период наблюдения	Jahre / années / лет Anzahl der Jahre / ohne Eis Nombre d'années / sans glaces Количество лет / без льда	Eisbildung Présence de glaces Наличие льда	Eisstand Prise du fleuve Ледостав	Anzahl der Tage / Nombre de jours / Количество дней Eisbildung Présence de glaces Наличие льда	Mittel Tage / Jahr Moyen Jours / an В среднем дней / год	Maximum Максим.	Eisstand Prise du fleuve Ледостав	Mittel Tage / Jahr Moyen Jours / an В среднем дней / год	Maximum Максим.	im Winter / au cours de l'hiver / в течение зимы 2015 - 2016 Treibeis Charriage Ледоход	Eisstand Prise du fleuve Ледостав	Gesamt Total Всего
											Tage / jours / дней		
Bulgarien / Bulgarie / Болгария													
Koslodui Козлодуй													
Oriahovo Оряхово	1924 - 2001	63 / 19	44,0	7,0	1014	16,1	85/1954	206	3,3	53/1954			
Vadin Вадин													
Baikal Байкал													
Somovit Сомовит													
Nicopol Никопол													
Svistov Свиштов	1913 - 2001	63 / 19	44	12	1130	17,9	90/1954	323	5,1	67/1954			
Russe/Roussé Русе	1900 - 2001	63 / 17	46	14	1178	18,7	89/1954	431	6,8	66/1954			
Tutrakan Тутракан													
Silistra Силистра	1936 - 2001	63 / 17	46	21	1331	21,1	91/1954	680	10,8	74/1954			
Rumänien / Roumanie / Румыния													
Drencova	1900 - 2001	100 / 33	67	15	1699	17,0	88/1940	308	3,1	60/1954	-	-	-
Дренкова	2001 - 2016	15 / 10	5	2	28	1,9	9 / 2002; 2012	18	1,2	17 / 2012	0,0	0,0	0,0
Orşova	1900 - 2001	99 / 33	66	16	1589	16,1	76/1909	254	2,6	46/1924	-	-	-
Оршова	2001 - 2016	15 / 10	5,0	3,0	19	1,3	5 / 2012	25	1,7	22 / 2012	0,0	0,0	0,0
Drobeta - Turnu Severin	1900 - 2001	98 / 36	62	5	1489	15,2	76/1954	43	0,4	21/1929	-	-	-
Дробета - Турну Северин	2001 - 2016	15 / 11	4,0	4,0	23	1,5	12 / 2002	17	1,1	13 / 2012	0,0	0,0	0,0
Calafat	1900 - 2001	76 / 24	52	9	1128	14,8	81/1954	189	2,5	63/1954	-	-	-
Калафат	2001 - 2016	15 / 10	5,0	-	51	3,4	17 / 2012	0	0,0	-	0,0	0,0	0,0
Corabia	1900 - 2001	77 / 24	53	15	1215	15,8	82/1954	341	4,4	58/1940	-	-	-
Корабия	2001 - 2016	15 / 9	6,0	-	54	3,6	16 / 2012	0	0,0	-	0,0	0,0	0,0
Giurgiu	1900 - 2001	98 / 26	72	28	1994	15,8	88/1954	813	8,3	69/1954	-	-	-
Джурджу	2001 - 2016	15 / 9	6,0	1,0	53	3,5	19 / 2012	2	0,1	2 / 2012	0,0	0,0	0,0
Oltenița	1900 - 2001	77 / 20	57	24	1480	19,2	89/1954	658	8,5	71/1954	-	-	-
Олтеница	2001 - 2016	15 / 8	7,0	1,0	59	3,9	14 / 2012	12	0,8	12 / 2012	0,0	0,0	0,0
Călărași											-	-	-
Кэлэраши	2001 - 2016	15 / 8	7,0	2,0	61	4,1	15 / 2002	23	1,5	22 / 2012	0,0	0,0	0,0
Cernavoda	1900 - 2001	77 / 19	58	39	1830	23,8	90/1954	1278	16,6	83/1954	-	-	-
Чернавода	2001 - 2016	15 / 8	7,0	3,0	67	4,5	20 / 2006	29	1,9	16 / 2012	0,0	0,0	0,0

Hydrologische Messstelle Station hydrométrique Водомерный пост	Beobach-tungs-zeitraum Période d'observation Период наблюдения	Jahre / années / лет Anzahl der Jahre / ohne Eis Nombre d'années / sans glaces Количество лет / без льда	Eisbildung Présence de glaces Наличие льда	Eisstand Prise du fleuve Ледостав	Anzahl der Tage / Nombre de jours / Количество дней Eisbildung Présence de glaces Наличие льда	Mittel Tage / Jahr Moyen Jours / an В среднем дней / год	Maximum Максим.	Eisstand Prise du fleuve Ледостав	Mittel Tage / Jahr Moyen Jours / an В среднем дней / год	Maximum Максим.	im Winter / au cours de l'hiver / в течение зимы 2015 - 2016 Treibeis Charriage Ледоход	Eisstand Prise du fleuve Ледостав	Gesamt Total Всего
											Tage / jours / дней		
Rumänien / Roumanie / Румыния													
Hârşova	1900 - 2001	78 / 19	59	32	1621	20,8	89/1954		14,1	85/1954	-	-	-
Хыршова	2001 - 2016	15 / 8	7,0	4,0	73	4,9	27 / 2006	34	2,3	18 / 2012	0,0	0,0	0,0
Brăila	1900 - 2001	94 / 21	73	36	2602	27,7	91/1954	1485	15,8	83/1954	-	-	-
Браила	2001 - 2016	15 / 9	6,0	1,0	57	3,8	17 / 2002	24	1,6	24 / 2012	0,0	0,0	0,0
Galaţi	1920 - 2000	74 / 26	48	25	1769	23,9	92/1954	958	12,9	84/1954	-	-	-
Галац	2001 - 2016	15 / 9	6,0	1,0	65	4,3	18 / 2002	24	1,6	24 / 2012	0,0	0,0	0,0
Tulcea	1900 - 2001	97 / 21	75	53	2568	26,5	85/1954	1507	15,5	78/1954	-	-	-
Тульчеа	2001 - 2016	15 / 8	7,0	3,0	75,0	5	25 / 2006	19	1,3	15 / 2012	0,0	0,0	0,0
Ukraine/Украина													
Reni Рени	1959-2013	54/14	40	10	858	15,9	81/1962	164	3,0	33/1962	0	0	0
Ismail Измаил	1959-2013	54/13	41	8	860	15,9	78/1962	142	2,6	36/1968	2	0	2
Vilkovo Вилково	1959-2013	54/15	39	14	858	15,9	80/1962	213	3,9	35/1986	0	0	2

IV.

ZUSTAND DER WASSERSTRASSE DONAU

SITUATION DE LA VOIE NAVIGABLE DU DANUBE

СОСТОЯНИЕ СУДОХОДНОГО ПУТИ ДУНАЙ

IV.1

ALLGEMEINE ANGABEN
ÜBER DEN ZUSTAND DER WASSERSTRASSE

DONNEES GENERALES
SUR LA SITUATION DE LA VOIE NAVIGABLE

ОБЩИЕ СВЕДЕНИЯ
О СОСТОЯНИИ СУДОХОДНОГО ПУТИ

IV.1.1

RNW- und HSW-Werte nach den wichtigsten hydrologischen Messstellen der Donau
Cotes de l'ENR et du HNN d'après les principales stations hydrométriques du Danube
Отметки НСРУ и ВСУ по основным водомерным постам Дуная

Hydrologische Messstelle Station hydrométrique	Водомерный пост	Entfernung von Sulina Distance de Sulina Расстояние от Сулины	Absoluter Nullpunkt Cote du "0" absolu Абсолютная отметка "0"	1971 - 2000				1981 – 2010			
				RNW Cote de l'ENR Отметка НСРУ	Abfluss bei RNW Débit d'eau à l'ENR Расход воды при НСУ	HSW Cote du HNN Отметка ВСУ	Abfluss bei HSW Débit d'eau au HNN Расход воды при ВСУ	RNW Cote de l'ENR Отметка НСРУ	Abfluss bei RNW Débit d'eau à l'ENR Расход воды при НСРУ	HSW Cote du HNN Отметка ВСУ	Abfluss bei HSW Débit d'eau au HNN Расход воды при ВСУ
		km км	m м	cm см	m^3/s $м^3/сек.$	cm см	m^3/s $м^3/сек.$	cm см	m^3/s $м^3/сек.$	cm см	m^3/s $м^3/сек.$
Deutschland / Allemagne / Германия *1)											
Kelheim	Кельхейм	2 414,84	337,10 N					250			
Oberndorf	Оберндорф	2 397,38	331,15 N	170	175	480	1180	170		480	
Regensburg - Schwabelweis	Регенсбург - Швабельвейс	2 376,49	324,49 N	292	205	520	1561	292		520	
Pfatter	Пфаттер	2 350,69	317,02 N					310			
Straubing	Штраубинг	2 321,29	311,45 N					140			
Pfelling	Пфеллинг	2 305,53	308,16 N	290	221	620	1226	290		620	
Deggendorf	Деггендорф	2 284,44	307,00 N					210			
Hofkirchen	Хофкирхен	2 256,86	299,60 N	207	335	480	1560	207		480	
Vilshofen	Фильсхофен	2 249,47	297,01 N					300			
Passau-Donau	Пассау-Донау	2 226,70	286,46 N	415	324	780	1560	415		780	
Österreich / Autriche / Австрия											
Achleiten	Ахляйтен	2 223,050	288,04 A	255		502		258	750	510	3500
Engelhartszell	Энгельхартсцелль	2 200,660	276,99 A					298		599	
Wilhering	Вильхеринг	2 144,050	249,12 A	238		708		221		628	
Linz	Линц	2 135,170	247,74 A		730		3342	308	765	501	3670
Mauthausen	Маутхаузен	2 110,980	235,98 A	380		547		380		510	
Grein	Грейн	2 079,100	219,43 A	667		883		669		898	
Ybbs	Иббс	2 058,790	212,22 A					175	900	490	4760
Kienstock	Киншток	2 015,210	194,00 A		918		4621	164	930	618	4870
Dürnstein	Дюрнштейн	2 009,150	191,20 A					258		638	
Wien (Korneuburg)	Вена (Корнёйбург)	1 941,460	159,87 A	196	976	537	4707	191	970	549	5010
Wien (Reichsbrücke)	Вена (Рейхсбрюкке)	1 929,090	154,05 A					722		743	
Orth	Орт	1 901,720	143,30 A					62		479	
Wildungsmauer	Вильдунгсмауэр	1 894,720	139,48 A					162		564	
Hainburg	Хайнбург	1 883,920	135,25 A		975		4652	120	980	593	5130
Thebnerstraßl	Тебнерштрассль	1 879,250	133,26 A					132		598	
Hainburg	Хайнбург	1 883,920	135,25 A						975		4652

Hydrologische Messstelle Station hydrométrique	Водомерный пост	Entfernung von Sulina Distance de Sulina Расстояние от Сулины	Absoluter Nullpunkt Cote du "0" absolu Абсолютная отметка "0"	1971 - 2000				1981 – 2010			
				RNW Cote de l'ENR Отметка НСРУ	Abfluss bei RNW Débit d'eau à l'ENR Расход воды при НСУ	HSW Cote du HNN Отметка ВСУ	Abfluss bei HSW Débit d'eau au HNN Расход воды при ВСУ	RNW Cote de l'ENR Отметка НСРУ	Abfluss bei RNW Débit d'eau à l'ENR Расход воды при НСРУ	HSW Cote du HNN Отметка ВСУ	Abfluss bei HSW Débit d'eau au HNN Расход воды при ВСУ
		km км	m м	cm см	m^3/s $м^3/сек.$	cm см	m^3/s $м^3/сек.$	cm см	m^3/s $м^3/сек.$	cm см	m^3/s $м^3/сек.$
Slowakei / Slovaquie / Словакия *2)											
Devín	Девин	1 879,780	132,84 B	134	1030		4899	130	1049	600	5340
Bratislava	Братислава	1 868,750	128,40 B								
Sap	Сап	1 810,000	108,10 B	115	1025	617	4778	76		626	
Medved'ov	Медведёв	1 806,300	107,38 B	136	1025	635	4778	116	1010	644	5040
Kližská Nemá	Клижска Нема	1 792,400	104,65 B	168	1025	639	4778	169		678	
Zlatná na Ostrove	Златна на Острове	1 779,100	103,90 B	113	1025	577	4778	112		608	
Komárno	Комарно	1 767,800	103,33 B	131	1095	566	4695	136	1060	588	5052
Iža	Иза	1 763,960	103,64 B	83	1170	512	5019	83	1167	531	5383
Radvaň nad Dunajom	Радвань над Дунаем	1 748,250	102,88 B	106	1170	497	5019	81		497	
Štúrovo	Штурово	1 718,600	100,93 B	57	1183	507	5213	59	1168	503	5383
Ungarn / Hongrie / Венгрия *3)											
Nagybajcs	Надьбайч	1 801,000	107,40 B	75	1025			60		557	
Gönyű	Гёнью	1 790,600	106,04 B	-8	1095			-5		511	5052
Komárom	Комаром	1 768,300	103,88 B	79	1095			83	1060	536	5052
Esztergom	Эстергом	1 718,500	100,92 B	60	1170	507	5213	59		503	5383
Szob	Соб	1 707,200	100,98 B	80	1180			-7	1168	412	
Nagymaros	Надьмарош	1 694,600	99,43 B	-10	1180			4		448	
Vác	Вац	1 679,500	98,12 B	11	903			14		481	
Budapest (Vigadó tér)	Будапешт (пл. Вигадо)	1 646,500	94,97 B	93	1180			102		600	
Budafok	Будафок	1 636,900	94,36 B	36	1180			29		533	
Ercsi	Эрчи	1 613,200	92,73 B	18	1180			-46		480	
Adony	Адонь	1 597,800	91,68 B	11	1180			0		460	
Dunaújváros	Дунауйварош	1 580,600	90,30 B	-12	1180			-20		466	
Dunaföldvár	Дунафёльдвар	1 560,600	88,86 B	-116	1180			-123		465	
Paks	Пакш	1 531,300	85,38 B	7	1180			8		648	
Dombori	Домбори	1 506,800	83,52 B	0	1180			2		679	
Baja	Байя	1 478,700	80,99 B	108	1254			126		765	
Mohács	Мохач	1 446,900	79,20 B	124	1206			144		774	

Hydrologische Messstelle Station hydrométrique	Водомерный пост	Entfernung von Sulina Distance de Sulina Расстояние от Сулины	Absoluter Nullpunkt Cote du "0" absolu Абсолютная отметка "0"	1971 - 2000				1981 – 2010			
				RNW Cote de l'ENR Отметка НСРУ	Abfluss bei RNW Débit d'eau à l'ENR Расход воды при НСУ	HSW Cote du HNN Отметка ВСУ	Abfluss bei HSW Débit d'eau au HNN Расход воды при ВСУ	RNW Cote de l'ENR Отметка НСРУ	Abfluss bei RNW Débit d'eau à l'ENR Расход воды при НСРУ	HSW Cote du HNN Отметка ВСУ	Abfluss bei HSW Débit d'eau au HNN Расход воды при ВСУ
		km км	m м	cm см	m^3/s $м^3/сек.$	cm см	m^3/s $м^3/сек.$	cm см	m^3/s $м^3/сек.$	cm см	m^3/s $м^3/сек.$
Kroatien / Croatie / Хорватия											
Batina	Батина	1 424,600	80,45 A					8	1180	615	5280
Aljmas	Альмаш	1 380,270	78,08 A					10	1435	610	5850
Dalj	Даль	1 354,000	75,20 A					189	1435	754	5850
Vukovar	Вуковар	1 333,360	76,19 A	60		570		17	1435	544	5850
Ilok	Илок	1 298,800	73,97 A	96		589		47	1435	577	5850
Serbien / Serbie / Сербия											
Bezdan	Бездан	1 425,590	80,64 A	10	1140	576	5048	-10	1180	602	5280
Apatin	Апатин	1 401,900	78,84 A	87		665		47	1180	674	5280
Bogojevo	Богоево	1 367,250	77,46 A	84	1480	593	5720	11	1435	596	5850
Backa Palanka	Бачка Паланка	1 298,560	73,97 A					47	1435	578	5850
Novi Sad	Нови Сад	1 254,980	71,73 A	80		599		57	1435	573	5850
Slankamen	Сланкамен	1 216,020	69,68 A	142		642		117	1435	623	5850
Zemun	Земун	1 173,310	67,87 A	223		636		213	1775	632	7895
Pancevo	Панчево	1 154,540	67,33 A	261		630		252		622	
Smederevo	Смедерево	1 116,230	65,36 A	434		680		439		680	
Bulgarien / Bulgarie / Болгария											
Novo Selo	Ново Село	833,600	26,75 B	95		787		95	2728	787	11988
Lom	Лом	743,300	22,65 B	142		853		142	2707	853	11894
Oriahovo	Оряхово	678,000	21,34 B	52		734		52	2768	734	11900
Svistov	Свиштов	554,300	14,89 B	68		770		68	2895	770	12277
Russe / Roussé	Русе	495,600	11,80 B	52		736		52	2898	736	12523
Silistra	Силистра	375,500	6,27 B	86		743		86	3004	743	12704
Rumänien / Roumanie / Румыния											
Calafat	Калафат	795,000	26,680 MN	57		671		27		686	
Corabia	Корабия	630,000	20,123 MN	44	2908	632	11839	18	2731	640	12301
Giurgiu	Джурджу	493,000	13,060 MN	6	3085	637	12015	-17	2921	658	12700
Oltenița	Олтеница	430,000	10,010 MN	48	3104	631	12026	28	2930	683	12891
Călărași	Кэлэраши	370,000	7,306 MN	1	3143	585	12151	-15		622	
Cernavodă	Чернавода	300,000	4,866 MN	-42	990	595	7822	-65	740	623	7610
Hârșova	Хыршова	253,000	3,080 MN	35		633		21		666	
Brăila	Браила	170,000	1,076 MN	101	3243	601	12213	93	3080	623	13101
Galați	Галац	150,000	0,861 MN	102		569		96		593	
Isaccea	Исакча	103,804	0,688 MN	77		462		72		478	
Tulcea	Тульчеа	72,000	0,559 MN	64	1721	389	11248	57	1590	398	10300

Hydrologische Messstelle Station hydrométrique	Водомерный пост	Entfernung von Sulina Distance de Sulina Расстояние от Сулины	Absoluter Nullpunkt Cote du "0" absolu Абсолютная отметка "0"	1971 - 2000				1981 – 2010			
				RNW Cote de l'ENR Отметка НСРУ	Abfluss bei RNW Débit d'eau à l'ENR Расход воды при НСУ	HSW Cote du HNN Отметка ВСУ	Abfluss bei HSW Débit d'eau au HNN Расход воды при ВСУ	RNW Cote de l'ENR Отметка НСРУ	Abfluss bei RNW Débit d'eau à l'ENR Расход воды при НСРУ	HSW Cote du HNN Отметка ВСУ	Abfluss bei HSW Débit d'eau au HNN Расход воды при ВСУ
		km км	m м	cm см	m^3/s $м^3/сек.$	cm см	m^3/s $м^3/сек.$	cm см	m^3/s $м^3/сек.$	cm см	m^3/s $м^3/сек.$
Republik Moldau / République de Moldova / Республика Молдова											
Ukraine / Ukraine / Украина *4)											
Reni	Рени	127,230	0,36 B	60	3170	482	13100	68	3390	524	13100
Ismaïl *4)	Измаил	93,600	-0,18 B	58	1990	317	7160	64	1990	356	7420
Vilkovo *4)	Вилково	18,000	-0,75 B	65	1920	149	7360	68	1850	152	7250

*1) RNW-Werte für Pegel in Deutschland sind ab 01.07.1998 gültig
Les données relatives à l'ENR des stations hydrométriques de l'Allemagne sont valables depuis le 1er juillet 1998
Данные водомерных постов Германии для НСРУ в силе с 1 июля 1998 г.

*2) Von der Slowakei für den gemeinsamen slowakisch-ungarischen Streckenabschnitt mitgeteilte Angaben
Informations communiquées par la Slovaquie pour le secteur commun avec la Hongrie
Сведения в отношении общего словацко-венгерского участка, переданные Словакией.

*3) Von Ungarn für den gemeinsamen slowakisch-ungarischen Streckenabschnitt mitgeteilte Angaben
Informations communiquées par la Hongrie pour le secteur commun avec la Slovaquie
Сведения в отношении общего словацко-венгерского участка, переданные Венгрией.

*4) Die hydrologischen Messstellen Ismail und Vilkovo liegen im Kilia-Arm.
Der Kilia-Arm unterliegt nicht dem Belgrader Übereinkommen von 1948
Les stations hydrologiques d'Ismaïl et de Vilkovo sont situées sur le Bras de Chilia.
Le Bras de Chilia ne relève pas de la Convention de Belgrade de 1948.
Водомерные посты Измаил и Вилково расположены на Килийском гирле.
Белградская конвенция 1948 г. не распространяется на Килийское гирло.

IV.1.2
Arbeiten zur Instandhaltung der Wasserstraße - Gesamtkosten
Travaux d'entretien de la voie navigable - coût total
Работы по содержанию фарватера - общая стоимость

Arbeiten zur Instandhaltung der Wasserstraße **Travaux d'entretien de la voie navigable** **Работы по содержанию фарватера** Art der Arbeiten / Nature des travaux / Вид работ	Gesamtkosten / Coût total / Общая стоимость (1000 EUR / в 1000 евро)							**Durchschnitt** **Moyenne** **Средний** **2011-2015**
	2011	2012	2013	2014	2011-2014	**2015**	**2011-2015**	
Deutschland / Allemagne / Германия	*1)	*1)	*1)	*1)		*1)		
Fahrrinnenbaggerung / Dragage du chenal / Землечерпание на фарватере								
Fahrrinnenrandbaggerung / Dragage du chenal à son bord / Землечерпание на фарватере в районе его кромки								
Steinwurfergänzung / Complètement du perré / Дополнение облицовки								
Uferbefestigung / Renforcement des berges / Укрепление берегов								
Sonstige Instandhaltungsarbeiten / Autres travaux d'entretien / Другие работы по содержанию								
Verkehrssicherung Bäume, Mäharbeiten Travaux de fauche et d'abattage pour assurer la sécurité des transports Покос и рубка леса для обеспечения безопасности перевозок								
Unterhaltung der Schifffahrtszeichen / Entretien des signaux de balisage / Содержание навигационных сигнальных знаков								
Unterhaltung der Schleusen und Wehre / Entretien des écluses et des barrages / Содержание шлюзов и плотин								
GESAMT / TOTAL / ВСЕГО								
Österreich / Autriche / Австрия								
Fahrrinnenbaggerung / Dragage du chenal / Землечерпание на фарватере	3 572,79	3 829,39	5 327,44	8 286,78	21 016,40	**4 616,97**	**25 633,37**	**5 126,67**
Steinwurfergänzung / Complètement du perré / Дополнение облицовки	4,56	1,57	0,18	0,00	6,31	**0,00**	**6,31**	**1,26**
Uferbefestigung / Renforcement des berges / Укрепление берегов	121,95	152,51	32,73	141,47	448,66	**56,47**	**505,13**	**101,03**
Sonstige Instandhaltungsarbeiten / Autres travaux d'entretien / Другие работы по содержанию	3 894,06	4 275,91	7 834,26	6 047,94	22 052,17	**5 279,75**	**27 331,92**	**5 466,38**
Unterhaltung der Schifffahrtszeichen / Entretien des signaux de balisage / Содержание навигационных сигнальных знаков	208,56	208,56	349,14	286,98	1 053,24	**278,78**	**1 332,02**	**266,40**
GESAMT / TOTAL / ВСЕГО	**7 801,92**	**8 467,94**	**13 543,75**	**14 763,17**	**44 576,78**	**10 231,97**	**54 808,75**	**10 961,75**
Slowakei / Slovaquie / Словакия								
Fahrrinnenbaggerung / Dragage du chenal / Землечерпание на фарватере	1 179,00	1 239,51	842,85	2 683,15	5 944,51	**2 158,45**	**8 102,96**	**1 620,59**
Steinwurfergänzung / Complètement du perré / Дополнение облицовки		102,37	0,00		102,37		**102,37**	**51,19**
Uferbefestigung / Renforcement des berges / Укрепление берегов	362,55	20,00	472,38	294,66	1 149,59	**9,66**	**1 159,25**	**231,85**
Sonstige Instandhaltungsarbeiten / Autres travaux d'entretien / Другие работы по содержанию	365,01	537,43	1 137,34	430,80	2 470,58	**722,60**	**3 193,18**	**638,64**
Unterhaltung der Schifffahrtszeichen / Entretien des signaux de balisage / Содержание навигационных сигнальных знаков	500,44	492,27	219,57	80,56	1 292,84	**98,28**	**1 391,12**	**278,22**
Datensondierung und -analyse/ Sondage et analyse des données Зондирование и анализ данных	101,82	79,73	118,63	67,36	367,54	**71,26**	**438,80**	**87,76**
Unterhaltung der Schleusen und Wehre / Entretien des écluses et des barrages / Содержание шлюзов и плотин	3 984,00	4 648,00	4 567,00	4 814,00	18 013,00	**2 460,00**	**20 473,00**	**4 094,60**
GESAMT / TOTAL / ВСЕГО	**6 492,82**	**7 119,31**	**7 357,77**	**8 370,53**	**29 340,43**	**5 520,25**	**34 860,68**	**6 972,14**

Arbeiten zur Instandhaltung der Wasserstraße **Travaux d'entretien de la voie navigable** **Работы по содержанию фарватера** Art der Arbeiten / Nature des travaux / Вид работ	Gesamtkosten / Coût total / Общая стоимость (1000 EUR / в 1000 евро)							**Durchschnitt** **Moyenne** **Средний** **2011-2015**
	2011	2012	2013	2014	2011-2014	**2015**	**2011-2015**	
Ungarn / Hongrie / Венгрия	*1)	*1)	*1)	*1)		*1)		
Fahrrinnenbaggerung / Dragage du chenal / Землечерпание на фарватере								
Fahrrinnenrandbaggerung / Dragage du chenal à son bord / Землечерпание на фарватере в районе его кромки								
Steinwurfergänzung / Complètement du perré / Дополнение облицовки								
Uferbefestigung / Renforcement des berges / Укрепление берегов								
Sonstige Instandhaltungsarbeiten / Autres travaux d'entretien / Другие работы по содержанию								
Unterhaltung der Schifffahrtszeichen / Entretien des signaux de balisage / Содержание навигационных сигнальных знаков								
GESAMT / TOTAL / ВСЕГО								
Kroatien / Croatie / Хорватия	*1)	*1)	*1)	*1)		*1)		
Sonstige Instandhaltungsarbeiten / Autres travaux d'entretien / Другие работы по содержанию								
Unterhaltung der Schifffahrtszeichen / Entretien des signaux de balisage / Содержание навигационных сигнальных знаков								
GESAMT / TOTAL / ВСЕГО								
Serbien / Serbie / Сербия	*1)	*1)	*1)	*1)		*1)		
Fahrrinnenbaggerung / Dragage du chenal / Землечерпание на фарватере								
Fahrrinnenrandbaggerung / Dragage du chenal à son bord / Землечерпание на фарватере в районе его кромки								
Uferbefestigung / Renforcement des berges / Укрепление берегов								
Sonstige Instandhaltungsarbeiten / Autres travaux d'entretien / Другие работы по содержанию								
Unterhaltung der Schifffahrtszeichen / Entretien des signaux de balisage / Содержание навигационных сигнальных знаков								
GESAMT / TOTAL / ВСЕГО								
Bulgarien / Bulgarie / Болгария								
Fahrrinnenbaggerung / Dragage du chenal / Землечерпание на фарватере								
Fahrrinnenrandbaggerung / Dragage du chenal à son bord / Землечерпание на фарватере в районе его кромки								
Uferbefestigung / Renforcement des berges / Укрепление берегов								
Sonstige Instandhaltungsarbeiten / Autres travaux d'entretien / Другие работы по содержанию	351,47	376,06	326,84	367,28	1 421,65	**232,41**	**1 654,06**	**330,81**
Unterhaltung der Schifffahrtszeichen / Entretien des signaux de balisage / Содержание навигационных сигнальных знаков	38,23	40,48	40,54	32,60	151,85	**97,88**	**249,73**	**49,95**
GESAMT / TOTAL / ВСЕГО	**389,70**	**416,54**	**367,38**	**399,88**	**1 573,50**	**330,29**	**1 903,79**	**380,76**

Arbeiten zur Instandhaltung der Wasserstraße **Travaux d'entretien de la voie navigable** **Работы по содержанию фарватера** Art der Arbeiten / Nature des travaux / Вид работ	Gesamtkosten / Coût total / Общая стоимость (1000 EUR / в 1000 евро)							**Durchschnitt** **Moyenne** **Средний** **2011-2015**
	2011	2012	2013	2014	2011-2014	**2015**	**2011-2015**	
Rumänien / Roumanie / Румыния								
Rumänien - Flussdonau (km 1075,000-170,000) / Roumanie - Secteur fluvial (km 1075,000-170,000) / Румыния - речной участок (1075,000-170,000 км)								
Fahrrinnenbaggerung / Dragage du chenal / Землечерпание на фарватере	1 688,45	1 729,50	1 035,98		4 453,93	**1 280,32**	**5 734,25**	**1 433,56**
Fahrrinnenrandbaggerung / Dragage du chenal à son bord / Землечерпание на фарватере в районе его кромки	0,00	129,09			129,09		**129,09**	**64,55**
Steinwurfergänzung / Complètement du perré / Дополнение облицовки								
Uferbefestigung / Renforcement des berges / Укрепление берегов								
Sonstige Instandhaltungsarbeiten / Autres travaux d'entretien / Другие работы по содержанию	0,37	5,02			5,39		**5,39**	**2,70**
Unterhaltung der Schifffahrtszeichen / Entretien des signaux de balisage / Содержание навигационных сигнальных знаков	1 298,39	1 531,32	1 864,34	1 684,74	6 378,79	**929,18**	**7 307,97**	**1 461,59**
GESAMT / TOTAL / ВСЕГО	**2 427,76**	**2 635,08**	**2 987,21**	**1 684,74**	**10 967,20**	**2 209,50**	**13 176,70**	**2 388,86**
Rumänien - Seedonau (km 170,000-0,000) / Roumanie - Secteur maritime (km 170,000-0,000) / Румыния - морской участок (170,000-0,000 км)								
Fahrrinnenbaggerung / Dragage du chenal / Землечерпание на фарватере	2 821,53	2 412,67	2 412,67	94,44	7 741,31	**1 024,91**	**8 766,22**	**1 753,24**
Fahrrinnenrandbaggerung / Dragage du chenal à son bord / Землечерпание на фарватере в районе его кромки	553,19	434,88	331,37	235,65	1 555,09	**482,52**	**2 037,61**	**407,52**
Steinwurfergänzung / Complètement du perré / Дополнение облицовки	962,75	729,37	321,49	883,07	2 896,68		**2 896,68**	**724,17**
Uferbefestigung / Renforcement des berges / Укрепление берегов		288,44	126,74	87,04	502,22		**502,22**	**167,41**
Sonstige Instandhaltungsarbeiten / Autres travaux d'entretien / Другие работы по содержанию	500,43	8 353,26	299,85	266,80	9 420,34	**1 314,40**	**10 734,74**	**2 146,95**
Unterhaltung der Schifffahrtszeichen / Entretien des signaux de balisage / Содержание навигационных сигнальных знаков	1 298,02	1 805,40	1 638,38	1 617,59	6 359,39	**1 552,49**	**7 911,88**	**1 582,38**
GESAMT / TOTAL / ВСЕГО	**6 135,92**	**14 024,02**	**5 130,50**	**3 184,59**	**28 475,03**	**4 374,32**	**32 849,35**	**6 569,87**
Rumänien / Roumanie / Румыния (km 1075,000 - 0,000)								
GESAMT / TOTAL / ВСЕГО	**8 563,68**	**16 659,10**	**8 117,71**	**4 869,33**	**38 209,82**	**6 583,82**	**44 793,64**	**8 958,73**
Republik Moldau / République de Moldova / Республика Молдова	*1)	*1)	*1)	*1)		*1)		
GESAMT / TOTAL / ВСЕГО								
Ukraine / Ukraine / Украина	*1)	*1)	*1)	*1)		*1)		
GESAMT / TOTAL / ВСЕГО								

*1) Keine Angaben / Pas de données / Нет данных
*2) Keine Angaben über die Gesamtkosten in Euro / Pas de coût total en euros / Нет данных об общей стоимости в евро

IV.1.3

Arbeiten zur Verbesserung der Schifffahrtsbedingungen - Gesamtkosten

Travaux exécutés dans l'intérêt de l'amélioration des conditions de la navigation - coût total

Работы, выполняемые с целью улучшения судоходных условий - общая стоимость

Entwicklung der Infrastruktur der Wasserstraße Développement des infrastructures de la voie navigable Развитие инфраструктуры водного пути Art der Arbeiten / Nature des travaux / Вид работ	Gesamtkosten / Coût total / Общая стоимость (1000 EUR / в 1000 евро)							Mittel Moyenne Средний 2011-2015
	2011	2012	2013	2014	2011-2014	**2015**	2011-2015	
Deutschland / Allemagne / Германия								
ZUSAMMEN / TOTAL / ВСЕГО								
Österreich / Autriche / Австрия								
ZUSAMMEN / TOTAL / ВСЕГО								
Slowakei / Slovaquie / Словакия								
ZUSAMMEN / TOTAL / ВСЕГО								
Ungarn / Hongrie / Венгрия								
ZUSAMMEN / TOTAL / ВСЕГО								
Kroatien / Croatie / Хорватия								
ZUSAMMEN / TOTAL / ВСЕГО								
Serbien / Serbie / Сербия								
ZUSAMMEN / TOTAL / ВСЕГО								
Bulgarien / Bulgarie / Болгария								
ZUSAMMEN / TOTAL / ВСЕГО								

Entwicklung der Infrastruktur der Wasserstraße Développement des infrastructures de la voie navigable Развитие инфраструктуры водного пути Art der Arbeiten / Nature des travaux / Вид работ	Gesamtkosten / Coût total / Общая стоимость (1000 EUR / в 1000 евро)							Mittel Moyenne Средний 2011-2015
	2011	2012	2013	2014	2011-2014	**2015**	2011-2015	
Rumänien / Roumanie / Румыния								
Reparatur / Modernisierungsarbeiten von hydrotechnischen Anlagen in Binnenhäfen Travaux de réparation / modernisation de constructions hydrotechniques dans les ports fluviaux Ремонт / модернизация гидротехнических сооружений в речных портах						**622,44**	622,44	124,49
Baziaș/Базиаш Ausbesserungsarbeiten an der Kai - Hafen; 100 ml Travaux de réparation au quai - port; 100 ml ремонтные работы на причальной стенке - порт; 100 ml				25,22	25,22		25,22	5,04
Bechet/ Бекет Laufende Reparaturarbeiten am Donaukai Travaux courants de réparation au quai du Danube Работы по текущему ремонту причала на Дунае	4,38	0,00	0,00		4,38		4,38	0,88
Oltenița/Олтеница Rehabilitationsarbeiten und Modernisierung der Hafeninfrastruktur Travaux de réhabilitation et modernisation des infrastructures portuaires Восстановление и модернизация портовой инфраструктуры				2016,60	2016,60		2016,60	403,32
Cernavoda / Чернавода								
Topographische Maßnahmen Mesures topographiques топографические измерения		13,88	0,00		13,88		13,88	2,78
Reparaturarbeiten an den wasserbaulichen Anlagen Travaux de réparation d'ouvrages hydrotechniques Работы по ремонту гидротехнических сооружений			59,13		59,13	**622,40**	681,53	136,31
Brăila/ Браила Reparaturarbeiten an den Kais Travaux de réparations au quai Ремонт причалов	6,62	8338,99	0,00	10,54	8356,15		8356,15	1671,23
Galati/Галац - Olhafen / Port minéralier / Нефтеналивной порт Reparaturarbeiten am Kai 5 Travaux de réparation au quai 5 Ремонтные работы на причале № 5	16,89	0,00	0,00		16,89		16,89	3,38
Galati / Галац - Handelshafen / Port Commercial / Торговый порт Unverhergesehene Reparaturarbeiten infolge von Eis an den Kais 8-10 Travaux imprévus de réparation suite au le gel, aux quais 8 - 10 Непредвиденные ремонтные работы вследствие ледовых явлений на причалах 8 - 10		5,46	0,00		5,46		5,46	1,09
Instandhaltungsarbeiten an den Kais 14 - 16 Travaux de entretien aux quais 14 - 16 Ремонтные работы на причалах 14 - 16		0,45	0,00		0,45		0,45	0,09
Arbeiten zur Instandsetzung des Kais 11 Travaux de remise en état au quai 11 Ремонтные работы нам причале 11	1,02	0,00	0,00		1,02		1,02	0,20

Entwicklung der Infrastruktur der Wasserstraße Développement des infrastructures de la voie navigable Развитие инфраструктуры водного пути Art der Arbeiten / Nature des travaux / Вид работ	Gesamtkosten / Coût total / Общая стоимость (1000 EUR / в 1000 евро)							Mittel Moyenne Средний 2011-2015
	2011	2012	2013	2014	2011-2014	**2015**	2011-2015	
Rumänien / Roumanie / Румыния								
Galaţi / Галац - Hafen Docuri / Port Docuri / Портовые доки								
Galac-Hafen Docuri und Hafen Neues Becken Instandhaltungsarbeiten am Kai Galati-Port Docks et Port Bassin Neuf Travaux d'entretien au quai Портовые доки и новый бассейн порта Работы по ремонту причала	2,68	0,00	0,00		2,68		2,68	0,54
Tulcea / Тульчеа-Hafen Mahmudia / Port de Mahmudia / Порт Махмудиа Unvorhergesehene Reparaturarbeiten Travaux de réparation imprévus Непредвиденные ремонтные работы		0,24	0,00		0,24		0,24	0,05
Tulcea / Тульчеа - Hafen Isaccea / Port d'Isaccea / Порт Исакча Ausbesserung des Kais Travaux de réparations du quai Ремонт причала	0,00	7,88	0,00		7,88		7,88	1,58
Uferschutz- und –befestigungsarbeiten - 2.Etappe Travaux de consolidation et protection de rives - deuxième étape Работы по укреплению и защите берегов - второй этап	470,00	0,00	0,00		470,00		470,00	94,00
Tulcea / Тульчеа - Handelshafen / Port Commercial / Торговый порт								
Instandhaltungsarbeiten an den Kais der Felswand Travaux d'entretien des quais de la falaise Ремонтные работы на причалах с каменной стенкой	3,22	0,25	0,00	39,90	43,37	**1,04**	44,41	8,88
SULINA / СУЛИНА Bepflasterung der Ufer des Sulina-Kanals Travaux de pavage des rives du canal de Sulina Мощение камнем берега Сулинского канала	6835,66	1888,28	0,00		8723,94		8723,94	1744,79
ZUSAMMEN / TOTAL / ВСЕГО	**7340,47**	**10255,43**	**59,13**	**2092,26**	**19747,29**	**1245,88**	**20993,17**	**4198,63**
Republik Moldau / République de Moldova / Республика Молдова								
ZUSAMMEN / TOTAL / ВСЕГО								
Ukraine / Ukraine / Украина								
ZUSAMMEN / TOTAL / ВСЕГО								

IV.1.4
Liste der kritischen Streckenabschnitte und der Arbeiten zur Verbesserung der Schifffahrtsbedingungen
(erstellt auf der Grundlage der Liste der UNECE über die Engpässe auf der Donau)
Liste des secteurs critiques et des travaux en vue de l'amélioration des conditions de navigation
(établie sur la base de l'inventaire de la CEE-ONU des goulets d'étranglement sur le Danube)
Список критических участков и работ по улучшению условий судоходства
(составлен на основе Перечня узких мест на Дунае ЕЭК ООН)

Engpässe (nach der Liste der UNECE) Goulets d'étranglement (d'après la liste de la CEE-ONU) Узкие места (согласно Перечню ЕЭК ООН)	Notwendige Arbeiten Travaux nécessaires Необходимые работы	Kosten Coûts Стоимость 1000xEUR	Im Jahr 2015 durchgeführt Travaux exécutées en 2015 Работы, выполненные в 2015 г.	Kosten Coûts Стоимость 1000xEUR
Deutschland / Allemagne / Германия				
Donau, von Straubing bis Vilshofen - unzureichende Fahrwassertiefe von 1,55 m Donau (E 80) - unzureichende Durchfahrtshöhe (4,70 m) unter der Eisenbahnbrücke Deggendorf (km 2285,87) Donau (E 80) - unzureichende Durchfahrtshöhe unter den Brücken (5 m) im Bereich Bogen (km 2311,27) , unzureichende Durchfahrtshöhe unter den Brücken (5,15 m) im Bereich Passau (km 2230,28) und unzureichende Durchfahrtshöhe unter den Brücken (6,30 m) bei km 2230,28	Durchführung von Arbeiten zur Erweiterung der Höhe auf 7 m Arbeiten zur Erweiterung der Höhe auf 7 m erforderlich			
Danube, de Straubing à Vilshofen - profondeur du chenal insuffisante 1,55 m. Danube (E 80) - hauteur du passage sous le pont-rails de Deggendorf (km 2285,87) insuffisante (4,70 m). Danube (E 80) - hauteur du passage sous les ponts de Bogen (km 2311,27) insuffisante (5 m), hauteur du passage sous les ponts de Passau (km 2230,28) insuffisante (5,15 m) et hauteur du passage sous les ponts du km 2230,28 insuffisante (6,30 m).	Des travaux sont en cours pour augmenter la hauteur jusqu'à 7 m. Des travaux sont nécessaires pour augmenter la hauteur jusqu'à 7 m.			
Дунай, от Штраубинга до Фильсхофена - недостаточная глубина фарватера 1,55 м Дунай (E 80) — недостаточная высота прохода (4,70 м) под железнодорожным мостом в Деггендорфе (2 285,87 км) Дунай (E 80) — недостаточная высота прохода под мостами (5 м) в районе Богена (2 311,27 км), недостаточная высота прохода под мостами (5,15 м) в районе Пассау (2 230,28 км) и недостаточная высота прохода под мостами (6,30 м) в районе 2 230,28 км	ведутся работы по повышению высоты до 7 м. необходимы работы по повышению высоты до 7 м.			
Österreich / Autriche / Австрия				
Donau-km 2037-2005 und 1921-1873 (Tiefen stellenweise 2,20 m)				
Danube, secteurs km 2037-2005 et 1921-1873 (profondeur en certains endroits 2,20 m)				
Дунай, участки 2037-2005 км и 1921-1873 км (глубина в некоторых местах 2,20 м)				

Engpässe (nach der Liste der UNECE) Goulets d'étranglement (d'après la liste de la CEE-ONU) Узкие места (согласно Перечню ЕЭК ООН)	Notwendige Arbeiten Travaux nécessaires Необходимые работы	Kosten Coûts Стоимость 1000xEUR	Im Jahr 2015 durchgeführt Travaux exécutées en 2015 Работы, выполненные в 2015 г.	Kosten Coûts Стоимость 1000xEUR
Slowakei / Slovaquie / Словакия				
Donau, von Devin (km 1880,26) bis Bratislava (km 1867) - unzureichende Fahrwassertiefe in Niederwasserperioden und unzureichende Durchfahrtshöhe unter den Brücken: in Bratislava (km 1868,14) - 7,59 m und in den Schleusen des Wasserkraftwerks Gabcikovo (km 1819,3) - 8,90 m Donau, von Sap (km 1811) bis zur Mündung der Eipel (km 1708,2) - unzureichende Tiefe und Breite in Niederwasserperioden und unzureichende Durchfahrtshöhe unter Brücken	Erweiterung der Brückendurchfahrtshöhe auf 9,10 m erforderlich			
Danube, de Devin (km 1880,26) à Bratislava (km 1867) - profondeur insuffisante du chenal pendant la période de basses eaux et hauteur du passage sous les ponts: de Bratislava (km 1868,14) insuffisante (7,59 m), de même (8,90 m) que sous ceux des écluses de la centrale hydraulique de Gabcikovo (km 1819,3). Danube, de Sap (km 1811) au confluent de l'Ipel (km 1708,2) - profondeur et largeur insuffisantes pendant la période du bas niveau et hauteur du passage sous les ponts insuffisante.	Il est requis d'augmenter la hauteur du passage sous les ponts jusqu'à 9,10 m.			
Дунай, от Девина (1880.26) до Братиславы (1867) – недостаточная глубина фарватера в период малой воды и недостаточная высота прохода под мостами: в Братиславе (1 868,14 км) - 7,59 м, на шлюзах гидроузла Габчиково (1 819,3 км) - 8,90 м Дунай, от Сапа (1811) до устья Ипель (1708.2) – недостаточная глубина и ширина в период низкого уровня и недостаточная высота прохода под мостами	требуется увеличение высоты прохода под мостами до 9,10 м			
Ungarn / Hongrie / Венгрия				
Gemeinsamer slowakisch-ungarischer Donaustreckenabschnitt von Sap (km 1810) bis km 1708,2 - maximaler Tiefgang in Trockenperioden 1,50 m (gemäß langjähriger Beobachtungen bis November 2011) und unzureichende Brückendurchfahrtshöhe bei HSW: Straßenbrücke Medved'ov* (km 1806,35) - 8,85 m zwischen Pfeilern II und III und 9,19 m zwischen Pfeilern I und II; Eisenbahnbrücke Komarno (km 1770,4) - 8,65 m zwischen Pfeilern IV und V und 8,68 m zwischen Pfeilern III und IV; Straßenbrücke Komarno (km 1767,8) - 9,08 m am mittleren Punkt des Bogens zwischen Pfeilern II und III sowie auch III und IV	Vergrößerung des maximalen Tiefgangs bis 2,50 m und Erweiterung der Brückendurchfahrtshöhe auf 9,10 m erforderlich			
Donau, Abschnitt km 1708,2 bis km 1433,0 - unzureichender maximaler Tiefgang (1,50 m gemäß langjähriger Beobachtungen bis November 2011)				
Donau, bei HSW - unzureichende Durchfahrtshöhe unter der Straßenbrücke Dunaföldvár (km 1560,55) - 8,73 m zwischen Pfeilern II und III sowie auch III und IV	Erweiterung der Durchfahrtshöhe auf 9,10 m erforderlich			
Donau, bei HSW - unzureichende Durchfahrtshöhe unter der Straßenbrücke Baja (km 1480,22) - 8,09 m zwischen Pfeilern III und IV und 8,40 m zwischen Pfeilern II und III	Erweiterung der Durchfahrtshöhe auf 9,10 m erforderlich			
* Die Nummerierung der Brückenpfeiler beginnt am linken Ufer der Donau.				

Engpässe (nach der Liste der UNECE) Goulets d'étranglement (d'après la liste de la CEE-ONU) Узкие места (согласно Перечню ЕЭК ООН)	Notwendige Arbeiten Travaux nécessaires Необходимые работы	Kosten Coûts Стоимость 1000xEUR	Im Jahr 2015 durchgeführt Travaux exécutées en 2015 Работы, выполненные в 2015 г.	Kosten Coûts Стоимость 1000xEUR
Ungarn / Hongrie / Венгрия				
Secteur commun slovaco-hongrois du Danube de Sap (km 1810) au km 1708,2 - tirat d'eau maximal insuffisant pendant la sécheresse (1,50 m) selon des observations pluriannuelles (conduites jusqu'en novembre 2011) et hauteur du passage sous les ponts insuffisante auprès du HNN: pont-route de Medved'ov* (km 1806,35) - 8,85 m entre les piles II et III du pont et 9,19 m entre les piles I et II du pont; pont-rails de Komarno (km 1770,4) - 8,65 m entre les piles IV et V du pont et 8,68 m entre les piles III et IV du pont ; pont-route de Komarno (km 1767,8) - 9,08 m au pont central des arches entre les piles II et III et III et IVrespectivement.	Il est requis d'augmenter le tirant d'eau maximal jusqu'à 2,50 m et la hauteur de la passe sous les ponts jusqu'à 9,10 m.			
Danube, secteur du km 1708,2 au km 1433,0 - tirant d'eau maximal insuffisant (1,50 m selon des observations pluriannuelles conduites jusqu'en novembre 2011).				
Danube, auprès du HNN - hauteur insuffisante de la passe sous le pont-route de Dunaföldvár (km 1560,55) - 8,73 m entre les piles II et III et III et IV du pont respectivement.	Il est requis d'augmenter la hauteur de la passe jusqu'à 9,10 m.			
Danube, auprès du HNN - hauteur insuffisante de la passe sous le pont-route-rails de Baja (km 1480,22) - 8,09 m entre les piles III et IV du pont et 8,40 m entre les piles II et III du pont. * les piles des ponts sont numérotées à partir de la rive gauche du Danube	Il est requis d'augmenter la hauteur de la passe jusqu'à 9,10 m.			
Совместный словацко-венгерский участок Дуная, от Сапа (1810) до 1 708,2 км - недостаточная максимальная проходная осадка в период засухи (1, 50 м согласно многолетним наблюдениям вплоть до ноября 2011 г.) и недостаточная высота прохода под мостами при ВСУ: Шоссейный мост Медведев* (1 806,35 км) - 8,85 м между II и III опорами моста и 9,19 м между I и II опорами моста; железнодорожный мост Комарно (1 770,4 км) - 8,65 м между IV и V опорами моста и 8,68 между III и IV опорами моста; шоссейный мост Комарно (1 767,8 км) - 9,08 м в центральной точке арок между II и III и между III и IV опорами моста соответственн Дунай, участок от 1 708,2 км до 1 433,0 км - недостаточная максимальная проходная осадка (1,50 м согласно многолетним наблюдениям вплоть до ноября 2011 г.)	Требуется увеличение максимальной проходной осадки до 2,50 м и увеличение высоты прохода под мостами до 9,10 м			
- Дунай, при ВСУ - недостаточная высота прохода под шоссейно-железнодорожным мостом в Дунайфельдвар (1 560,55 км) - 8,73 м между II и III и между III и IV опорами моста соответственно	Необходимо увеличение высоты прохода до 9,10 м.			
- Дунай, при ВСУ - недостаточная высота прохода под шоссейно-железнодорожным мостом в Байа (1 480,22 км) - 8,09 м между III и IV опорами моста и 8,40 м между II и III опорами мост * Нумерация опор мостов начинается с левого берега Дуная.	Необходимо увеличение высоты прохода до 9,10 м			

Engpässe (nach der Liste der UNECE) Goulets d'étranglement (d'après la liste de la CEE-ONU) Узкие места (согласно Перечню ЕЭК ООН)	Notwendige Arbeiten Travaux nécessaires Необходимые работы	Kosten Coûts Стоимость 1000xEUR	Im Jahr 2015 durchgeführt Travaux exécutées en 2015 Работы, выполненные в 2015 г.	Kosten Coûts Стоимость 1000xEUR
Kroatien / Croatie / Хорватия				
Donau-Save-Kanal (E 80 - 10), von Vukovar bis Samac. Canal Danube-Save (E 80 - 10), de Vukovar à Samac. Канал Дунай - Сава (E 80 - 10), от Вуковара до Шамац.				
Serbien / Serbie / Сербия				
Donau von km 1405,6 bis km 1227,9 - unzureichende Fahrwassertiefe Donau -unzureichende Durchfahrtshöhe (8,15 m) unter der Eisenbahnbrücke Bogojevo (km 1366,5) Donau im Stadtgebiet Novi Sad (km 1254,25) - unzureichende Durchfahrtshöhe (6,82 m) unter der provisorischen Straßen - und Eisenbahnbrücke Donau (E 80) von km 863 bis km 845,5 - unzureichende Fahrwassertiefe während der Trockenperiode (weniger als die von der Donaukommission empfohlene Tiefe von 2,50 m), die Fahrwassertiefe ist auf 2,20 - 2,30 m an 7 bis 15 Tagen im Jahr beschränkt.	Erweiterung der Durchfahrtshöhe auf 9,10 m erforderlich			
Danube du km 1405,6 au km 1227,9 - profondeur du chenal insuffisante. Danube - hauteur insuffisante (8,15 m) de la passe sous le pont-rails de Bogojevo (km 1366,5). Danube dans la zone de la ville de Novi Sad (km 1254,25) - hauteur insuffisante (6,82 m) de la passe sous le pont-route-rails provisoire. Danube (E 80) du km 863 au km 845,5 - profondeur du chenal insuffisante (moins de 2,50 m - profondeur recommandée par la Commission du Danube) pendant la période de sécheresse, la profondeur du chenal étant limitée de 2,20 à 2,30 m pendant 7 à 15 jours par an.	Il est nécessaire d'augmenter la hauteur jusqu'à 9,10 m.			
Дунай от 1 405,6 км до 1 227,9 км - недостаточная глубина фарватера Дунай — недостаточная высота (8,15 м) прохода под железнодорожным мостом в Богоево (1 366,5 км) Дунай в районе города Нови Сад (1 254,25 км) - недостаточная высота прохода под временным шоссейно-железнодорожным мостом (6,82 м) Дунай (E 80), от 863 км до 845,5 км - недостаточная глубина фарватера в засушливый сезон (менее 2,50 м - глубины, рекомендованной Дунайской комиссией), причем глубина фарватера ограничена до 2,20 -2,30 м в течение 7-15 дней в году.	необходимо повысить высоту до 9,10 м			

Engpässe (nach der Liste der UNECE) Goulets d'étranglement (d'après la liste de la CEE-ONU) Узкие места (согласно Перечню ЕЭК ООН)	Notwendige Arbeiten Travaux nécessaires Необходимые работы	Kosten Coûts Стоимость 1000xEUR	Im Jahr 2015 durchgeführt Travaux exécutées en 2015 Работы, выполненные в 2015 г.	Kosten Coûts Стоимость 1000xEUR
Bulgarien / Bulgarie / Болгария				
Donau (E 80) von km 845,5 bis km 375 - unzureichende Fahrwassertiefe (weniger als die von der Donaukommission empfohlene Tiefe von 2,50 m) in Trockenperioden auf einigen kritischen Streckenabschnitten: - von km 845,5 bis km 610 - die Fahrwassertiefe ist auf 2,10 - 2,20 m an 10 bis 15 Tagen im Jahr beschränkt - von km 610 bis km 375 - die Fahrwassertiefe ist auf 1,80 - 2,00 m an 20 bis 40 Tagen im Jahr beschränkt				
Danube (E 80) du km 845,5 au km 375 - profondeur du chenal insuffisante (moins de 2,50 m - profondeur recommandée par la Commission du Danube) pendant la période de sécheresse sur plusieurs secteurs critiques: - du km 845,5 au km 610 - la profondeur du chenal est limitée de 2,10 à 2,20 m pendant 10 à 15 jours par an - du km 610 au km 375 - la profondeur du chenal est limitée de 1,80 à 2,00 m pendant 20 à 40 jours par an				
Дунай (E 80) от 845,5 до 375 км - недостаточная глубина фарватера в засушливый сезон (менее 2,50 м - глубины, рекомендованной Дунайской комиссией) на нескольких критических участках: - от 845,5 до 610 км - глубина фарватера ограничена до 2,10–2,20 м в течение 10–15 дней в году; - от 610 до 375 км - глубина фарватера ограничена до 1,80–2,00 м в течение 20–40 дней в году.				

Engpässe (nach der Liste der UNECE) Goulets d'étranglement (d'après la liste de la CEE-ONU) Узкие места (согласно Перечню ЕЭК ООН)	Notwendige Arbeiten Travaux nécessaires Необходимые работы	Kosten Coûts Стоимость 1000xEUR	Im Jahr 2015 durchgeführt Travaux exécutées en 2015 Работы, выполненные в 2015 г.	Kosten Coûts Стоимость 1000xEUR
Rumänien / Roumanie / Румыния				
Donau (863 - 175) - Fahrwassertiefe in der Trockenperiode: Danube (863 - 175) - profondeur du chenal en saison sèche: Дунай (863 - 175 км) - глубина фарватера в период засухи:	-	-	-	-
von km 863 bis km 845,5, Fahrwassertiefe m, Tage / 2013 du km 863 au km 845,5, profondeur du chenal m, jours / 2013 от 863 до 845,5 км, глубина фарватера м, дней в 2013 г.	-	-	-	-
von km 845,5 bis km 610, Fahrwassertiefe 1,80-2,50 m, an 2 bis 83 Tagen/ 2015 du km 845,5 au km 610 profondeur du chenal 1,80 - 2,50 m, de 2 à 83 jours / 2015 от 845,5 до 610 км, глубина фарватера 1,80-2,50 м, 2 - 83 дней в 2015 г.	-	-	-	-
von km 610 bis km 375, Fahrwassertiefe m, Tage / 2013 du km 610 au km 375, profondeur du chenal m, jours / 2013 от 610 км до 375 км, глубина фарватера м, дней в 2013 г.	-	-	-	-
von km 375 bis km 300, Fahrwassertiefe 0,40-2,50 m, an 2 bis 139 Tagen / 2015 du km 375 au km 300, profondeur du chenal 0,40 - 2,50 m, de 2 à 139 jours / 2015 от 375 км до 300 км, глубина фарватера 0,40-2,50 м, 2 - 139 дней в 2015 г.	-	-	Arbeiten am kritischen Punkt 01 Bala durchgeführt / Travaux effectués au point critique 01 Bala / Работы, выполненные на перекате 01 Бала: - Grundschwelle, Leitdamm / Seuil de fond, Digue directionelle / Уступы дна, направляющая дамба. Arbeiten am kritischen Punkt 02 Epurasu durchgeführt / Travaux effectués au point critique 02 Epurasu / Работы, выполненные на перекате 02 Епурашу: - Leitdamm	**4 522,00**
von km 300 bis km 175, Fahrwassertiefe 2,30-2,50 m, an 13 bis 43 Tagen/ 2015 du km 300 au km 175, profondeur du chenal 2,30-2,50m, de 13 à 43 jours / 2015 от 300 км до 175 км, глубина фарватера 2,30-2,50 м, 13 - 43 дней в 2015 г.	-	-	-	
Donau von km 170 bis zum Schwarzen Meer – Fahrwassertiefe in der Trockenperiode: Danube du km 170 à la mer Noire – la profondeur du chenal en saison sèche étant: Дунай, от 170 км до Черного моря - глубина фарватера в период засухи:	-	-	-	
sm 73, 57, 47, 41 und 37 sowie im Sulina-Arm, bei der Mündung Fahrwassertiefe 6,40 - 7,01 m an 25 Tagen / 2015 Mm 73, 57, 47, 41 et 37 ainsi que sur le bras de Sulina, a l'embouchure 6,40 - 7,01 m - 25 jours на 73, 57, 47, 41 и 37 м.мили, а также на рукаве Сулина, в устье глубина фарватера 6,40 - 7,01 м, 25 дней/2015 г.	-	-	-	-
Republik Moldau / République de Moldova / Молдова				
Ukraine / Ukraine / Украина				
Donau, Kilia-Arm Danube, bras de Kilia Дунай, Килийское Гирло	Verbesserung der Tiefe und/oder Breite des Fahrwassers amélioration de la profondeur et/ou de la largeur du chenal улучшение глубины и/или ширины фарватера			

IV.2

KRITISCHE STRECKENABSCHNITTE AUF DER DONAU

SECTEURS CRITIQUES SUR LE DANUBE

КРИТИЧЕСКИЕ УЧАСТКИ НА ДУНАЕ

IV.2.1
Angaben der zuständigen Behörden der Donauländer über die kritischen Streckenabschnitte der Donau
Données sur les secteurs critiques du Danube fournies par les autorités compétentes des pays danubiens
Данные по критическим участкам Дуная, представленные компетентными органами придунайских стран

Kritischer Abschnitt / Lage Secteur critique / Position Критический участок / Положение (km - км)	Tiefe in dm / Anzahl der Tage - Breite in m / Anzahl der Tage *) Profondeur en dm / Nombre de jours - Largeur en m / Nombre de jours *) Глубина в дм / Количество дней - Ширина в м / Количество дней *)																Jahressumme Somme annuelle Кол-во в год 2015	Durchschnitt Moyenne В среднем 2011-2015
	2011	2012	2013	2014	2015													
					I	II	III	IV	V	VI	VII	VIII	IX	X	XI	XII		
Deutschland / Allemagne / Германия																		
	*1)*2)	*1)*2)	*1)*2)	*1)*2)														
Nächstgelegene hydrologische Messstelle / Station hydrométrique la plus proche / Ближайший водомерный пост															**Oberndorf / Оберндорф (2397,380)**			
Kelheim Кельхейм 2412,100-2411,600																		**0**
																		0
Saal Заал 2409,750-2407,525																		**0**
																		0
Lengfeld Ленгфельд 2406,575-2406,225																		**0**
																		0
Oberndorf Оберндорф 2396,700-2396,080																		**0**
																		0
Nächstgelegene hydrologische Messstelle / Station hydrométrique la plus proche / Ближайший водомерный пост															**Schwabelweis / Швабельвейс (2376,490)**			
Regensburg Регенсубрг 2376,220-2375,900																		**0**
																		0
Nächstgelegene hydrologische Messstelle / Station hydrométrique la plus proche / Ближайший водомерный пост															**Pfatter / Пфаттер (2350,400)**			
Pfatter Пфаттер 2351,050-2348,600																		**0**
																		0
Straubing Штраубинг 2321,800-2319,000																		**0**
																		0
Nächstgelegene hydrologische Messstelle / Station hydrométrique la plus proche / Ближайший водомерный пост															**Pfatter / Пфаттер (2350,400)**			
Reibersdorf (Parkstetten) Рейберсдорф (Паркштеттен) 2315,500-2313,200																		**0**
																		0
Aiterhofen Айтерхофен 2310,000-2308,900																		**0**
																		0
Hermannsdorf Херманнсдорф 2309,900-2308,900																		**0**
																		0

Deutschland / Allemagne / Германия

	*1)*2)	*1)*2)	*1)*2)	*1)*2)													
Nächstgelegene hydrologische Messstelle / Station hydrométrique la plus proche / Ближайший водомерный пост															**Pfatter / Пфаттер (2350,400)**		
Bogen Боген 2306,100-2302,000																	**0**
																	0
AiterhofenBogen АйтерхофенБоген 2316,000 - 2302,000																	**0**
																	0
Niederwinkling Нидервинклинг 2303,100 - 2302,600																	**0**
																	0
Mariaposching Марияпошинг 2298,000-2293,000																	**0**
																	0
Metten Меттен 2291,700-2289,100																	**0**
																	0
Deggendorf Деггендорф 2287,000-2285,000																	**0**
																	0
Deggendorf Деггендорф 2284,500 - 2283,800																	**0**
																	0
Nächstgelegene hydrologische Messstelle / Station hydrométrique la plus proche / Ближайший водомерный пост															**Pfatter / Пфаттер (2350,400)**		
Deggendorf Деггендорф 2280,700-2280,180																	**0**
																	0
Metten/Bogen Меттен/Боген 2298,000 - 2285,000																	**0**
																	0
Isarmündung Устье Исар 2298,000 - 2285,000																	**0**
																	0

Deutschland / Allemagne / Германия

	*1)*2)	*1)*2)	*1)*2)	*1)*2)														
Nächstgelegene hydrologische Messstelle / Station hydrométrique la plus proche / Ближайший водомерный пост															**Hofkirchen / Хофкирхен (2256,860)**			
Niederalteich (Thundorf I) Нидеральтейх (Тундорф I) 2277,050-2274,780																		**0**
																		0
Hengersberg Хенгерсберг 2273,100-2272,700																		**0**
																		0
Osterhofen Остерхофен 2267,400-2260,125																		**0**
																		0
Winzer Винцер 2276,300 - 2265,300																		**0**
																		0
Winzer Винцер 2273,300-2258,700																		**0**
																		0
Endlau (Osterhofen) Эндлау (Остерхофен) 2260,500-2260,150																		**0**
																		0
Nächstgelegene hydrologische Messstelle / Station hydrométrique la plus proche / Ближайший водомерный пост															**Hofkirchen / Хофкирхен (2256,860)**			
Hofkirchen (Pleinting) Хофкирхен (Плейтинг) 2256,600-2255,750																		**0**
																		0
Vilshofen Фильсхофен 2250,200-2249,300																		**0**
																		0
Straubing-Vilshofen Штраубинг -Фильсхофен 2321,800 - 2249,900																		**0**
																		0
Nächstgelegene hydrologische Messstelle / Station hydrométrique la plus proche / Ближайший водомерный пост															**Passau / Пассау (2226,700)**			
Jochenstein Йохенштейн 2202,700-2202,400																		**0**
																		0

Österreich / Autriche / Австрия																		
Nächstgelegene hydrologische Messstelle / Station hydrométrique la plus proche / Ближайший водомерный пост															**Kienstock / Кинштоок (2015,210)**			
Weißenkirchen Вейсенкирхен	18-20 28	- 0	- 0	- 0													**- 0**	**18-20 6**
																		0
Nächstgelegene hydrologische Messstelle / Station hydrométrique la plus proche / Ближайший водомерный пост														**Wildungsmauer / Вильдунгсмауэр (1894,720)**				
Regelsbrunn Регельсбрунн 1898,800-1898,000	17-25 126	17-25 38	21-25 34	19-24 59							21-25 22		23-25 9				**21-25 31**	**17-25 58**
Rote Werd Роте Верд 1896,600-1895,700	20-25 21	- 0	- 0	19-25 29												18-25 24	**18-25 24**	**19-25 15**
Petronell-Witzelsdorf Петронелль-Витцельсдорф	- 0	22-25 14	21-25 18	21-25 47													**- 0**	**21-25 16**
Witzelsdorf Витцельсдорф	23-25 14	22-25 14	- 0	- 0													**- 0**	**22-25 6**
Treuschütt Тройшютт 1888,400-1887,600	- 0	- 0	25 2	21-25 32	19-25 10	19-25 28						23-25 11					**19-25 49**	**19-25 17**
Altenburg Альтенбург 1886,900-1886,300	- 0	- 0	- 0	- 0			23-25 14										**23-25 14**	**23-25 3**
Hainburg Хайнбург 1884,700-1884,000														20-25 18	17-25 27		**17-25 45**	**17-25 45**
Wendeplatz Theben Вендерплатц	- 0	20-25 25	- 0	- 0													**- 0**	**20-25 5**

Slowakei / Slovaquie / Словакия																		
Nächstgelegene hydrologische Messstelle / Station hydrométrique la plus proche / Ближайший водомерный пост														**Bratislava-Devín / Братислава-Девин (1879,780)**				
Devín	-	-	-	25									24	22-25			**22-25**	**22-25**
Девин	0	0	0	1									2	11			**13**	**3**
1879,500-1879,000	-	-	-	40									110	110			**110**	**40-110**
2014/1878,500-1878,400	0	0	0	1									2	11			**13**	**3**
2015/1878,500-1877,550																		
	-	-	-	-										24-25			**24-25**	**24-25**
	0	0	0	0										6			**6**	**1**
2015/1875,800-1875,300	-	-	-	-										120			**120**	**120**
	0	0	0	0										6			**6**	**1**
	-	-	-	-										24-25			**24-25**	**24-25**
	0	0	0	0										6			**6**	**1**
2015/1873,600-1872,800	-	-	-	-										120			**120**	**120**
	0	0	0	0										6			**6**	**1**
Nächstgelegene hydrologische Messstelle / Station hydrométrique la plus proche / Ближайший водомерный пост														**Bratislava-Devín / Братислава-Девин (1879,780)**				
Lafranconi	-	-	-	-										24-25	21-25	24-25	**21-25**	**21-25**
Лафранкони	0	0	0	0										6	27	20	**53**	**11**
1871,200 - 1870,900	-	-	-	-										50	110	110	**50-110**	**50**
2015/1871,000-1870,900	0	0	0	0										6	27	20	**53**	**11**
	-	-	-	-													**-**	**-**
	0	0	0	0													**0**	**0**
1865,500 - 1865,000	-	-	-	-													**-**	**-**
1 865,200	0	0	0	0													**0**	**0**
	-	-	-	-							21-25	22-24					**21-25**	**21-25**
	0	0	0	0							25	3					**28**	**6**
2015/1864,600 - 1864,100	-	-	-	-							120	120					**120**	**120**
	0	0	0	0							25	3					**28**	**6**
	-	-	-	-								21-25	21-22	22-24			**21-25**	**21-25**
	0	0	0	0								23	2	7			**32**	**6**
2015/1864,200-1863,700	-	-	-	-								120	120				**120**	**120**
	0	0	0	0								23	2				**25**	**5**
	-	-	-	-										22-24	19-24		**19-24**	**19-24**
	0	0	0	0										7	27		**34**	**7**
2015/1863,900-1863,700	-	-	-	-													**-**	
	0	0	0	0													**0**	
	-	-	-	-									21-25	21-25		21-25	**21-25**	**21-25**
	0	0	0	0									25	19		27	**71**	**14**
2015/1863,700-1863,300	-	-	-	-										21-25			**-**	
	0	0	0	0										19			**0**	

Slowakei / Slovaquie / Словакия

Nächstgelegene hydrologische Messstelle / Station hydrométrique la plus proche / Ближайший водомерный пост																	Medved'ov / Медведёв (1806,300)	
Sap Сап	20-25 28	- 0	- 0	24-25 8								24-25 3	22-25 12	22-25 9	20-25 24	21-25 16	**20-25 64**	**20-25 20**
1810,900 - 1810,600 1808,000 - 1807,500 2015/1808,100-1807,600	120 28	- 0	- 0	120 8								120 3	120 12	120 9	120 24	120 16	**120 64**	**120 20**
Medved'ov Медведёв	- 0	- 0	- 0	- 0													**- 0**	**- 0**
1805,400 - 1805,100 1806,200 - 1800,600	- 0	- 0	- 0	- 0													**- 0**	**- 0**
	- 0	- 0	- 0	- 0													**- 0**	**- 0**
1799,100 - 1798,600	- 0	- 0	- 0	- 0													**- 0**	**- 0**
Vének Венек	16-25 22	- 0	- 0	- 0													**- 0**	**16-25 4**
1797,800-1797,500	90-120 22	- 0	- 0	- 0													**- 0**	**90-120 4**
Čičov Чичов	- 0	- 0	- 0	23-25 13								24-25 7	22-25 15	21-25 14	21-25 24	21-25 19	**21-25 79**	**21-25 18**
1797,300 - 1796,800 2015/1797,400-1796,600	- 0	- 0	- 0	90 13								90 7	90 15	90 14	110 24	90 19	**90-110 79**	**90-110 18**
Čičov Чичов	- 0	- 0	25 3	22-25 39								24-25 7	22-25 15	21-25 14	21-25 24	21-25 21	**21-25 81**	**21-25 25**
1796,500 - 1795,000 1796,400 - 1794,500 2015/1796,300-1795,900	- 0	- 0	80 3	80-90 24								80 7	80 15	80 14	110 24	90 21	**80-110 81**	**80-110 22**
	- 0	- 0	- 0	- 0										24-25 6	21-24 21	22-25 15	**21-25 42**	**21-25 8**
2015/1794,000-1793,500	- 0	- 0	- 0	- 0										110 6	110 21	100 15	**110 42**	**110 8**
	- 0	- 0	- 0	- 0								24-25 7	22-25 15	21-25 14	21-25 24	21-25 19	**21-25 79**	**21-25 16**
1793,000-1791,600	- 0	- 0	- 0	- 0								120 7	120 15	120 14	120 24	110 19	**110-120 79**	**110-120 16**
Klížská Nemá Клижска Нема	17-25 29	- 0	20-25 40	24-25 7									22-25 5	20-25 17	19-24 26	17-24 25	**17-25 73**	**17-25 30**
1792,100-1788,800	120 29	- 0	120-150 40	120 7									90 5	90 17	90 26	90 25	**90-150 73**	**90-150 30**

Slowakei / Slovaquie / Словакия																		
Nächstgelegene hydrologische Messstelle / Station hydrométrique la plus proche / Ближайший водомерный пост														**Medved'ov / Медведёв (1806,300)**				
Kližská Nemá	21-25	-	-	-										23-25	16-25	16-23	**16-25**	**16-25**
Клижска Нема	21	0	0	0										8	28	25	**61**	**16**
1791,100-1790,800	100-150	-	-	-										100	100	100	**100**	**100-150**
	21	0	0	0										8	28	25	**61**	**16**
	-	-	-	-										24-25	24-25	23-25	**24-25**	**24-25**
	0	0	0	0										5	16	6	**27**	**5**
2015/1789,400-1788,900	-	-	-	-										120	120	120	**120**	**120**
	0	0	0	0										5	16	6	**27**	**5**
Kližská Nemá	-	23-25	-	24-25													**-**	**23-25**
Клижска Нема	0	15	0	4													**0**	**4**
1788,800-1788,300	-	120	-	120													**-**	**120**
2014/1786,500-1786,200	0	15	0	4													**0**	**4**
Nächstgelegene hydrologische Messstelle / Station hydrométrique la plus proche / Ближайший водомерный пост														**Komárno / Комарно (1767,870)**				
Komárno	23-25	-	-	-								25	23-25	22-24	23-25	24-25	**22-25**	**22-25**
Комарно	14	0	0	0								1	4	5	17	5	**32**	**9**
1764,300 - 1763,900	150	-	-	-								150	150	150	150		**150**	**150**
1764,300 - 1764,000	14	0	0	0								1	4	5	17		**27**	**8**
Iža	23-25	-	-	-								25	23-25	22-25	23-25	24-25	**22-25**	**22-25**
Ижа	14	0	0	0								1	4	5	17	5	**32**	**9**
1757,100 - 1756,800	150	-	-	-								150	150	150	150		**150**	**150**
	14	0	0	0								1	4	5	17		**27**	**8**
Kravany nad Dunajom	23-25	-	-	-								25	23-25	22-25	23-25	24-25	**22-25**	**22-25**
Кравани на Дунае	13	0	0	0								1	4	5	11	5	**26**	**8**
1740,200 - 1739,800	150	-	-	-								150		150	150	150	**150**	**150**
	13	0	0	0								1		5	11	5	**22**	**7**
Nächstgelegene hydrologische Messstelle / Station hydrométrique la plus proche / Ближайший водомерный пост														**Štúrovo /Штурово (1718,600)**				
Čenkov	14-25	20-25	20-25	19-25	23-24						21-25	19-25	17-25	16-25	16-24	17-24	**16-25**	**14-25**
Ченков	152	78	61	116	4						18	26	29	23	27	25	**152**	**112**
1735,500 - 1735,400	100	100	100	100	100						100	100	100	100	100	100	**100**	**100**
1735,500 - 1733,700	152	78	61	116	4						18	26	29	23	27	25	**152**	**112**
Mužla	21-25	-	-	-								25	23-25	23-24	22-25	23-25	**22-25**	**21-25**
Мужла	32	0	0	0								3	13	8	21	8	**53**	**17**
1732,400 - 1731,900	150	-	-	-								150	150	150	150	150	**150**	**150**
	32	0	0	0								3	13	8	21	8	**53**	**17**
Obid	19-25	23-25	25	24-25								23-25	21-25	20-25	20-25	21-25	**20-25**	**19-25**
Обид	51	13	1	8								15	20	14	25	18	**92**	**33**
1726,000-1724,700	130	130	130	130								130	130	130	130	130	**130**	**130**
	51	13	1	8								15	20	14	25	18	**92**	**33**
Štúrovo	-	-	-	-													**-**	**-**
Штурово	0	0	0	0													**0**	**0**
1722,300 - 1721,800	-	-	-	-													**-**	**-**
	0	0	0	0													**0**	**0**
Kováčov	17-25	23-25	23-25	22-25								23-25	21-25	20-25	20-25	21-25	**20-25**	**17-25**
Ковачов	82	27	15	33								15	20	14	25	18	**92**	**50**
1714,200-1713,900	150	150	150	100-150								120	120	120	120	120	**120**	**100-150**
2015/1714,300-1713,900	82	27	15	33								15	20	14	25	18	**92**	**50**
Chľaba	16-25	22-25	22-25	21-25	24-25						24-25	20-25	18-25	17-25	17-25	18-25	**17-25**	**16-25**
Хляба	103	45	25	62	4						15	24	26	21	27	25	**142**	**75**
1711,300-1710,800	100	100	100	100							100	100	100	100	100	100	**100**	**100**
	103	45	25	62							15	24	26	21	27	25	**138**	**75**

Ungarn / Hongrie / Венгрия																		
Nächstgelegene hydrologische Messstelle / Station hydrométrique la plus proche / Ближайший водомерный пост														**Medve / Медве (SK) (1806,300)**				
Szap	-	-	-	-													**-**	**-**
Сап	0	0	0	0													**0**	**0**
1810,900 - 1810,600	-	-	-	-													**-**	**-**
	0	0	0	0													**0**	**0**
Patkósziget	-	-	-	24-25							22-25						**22-25**	**22-25**
Паткосигет	0	0	0	7							12						**12**	**4**
1808,100 - 1807,600	120	120	120	120							120						**120**	**120**
	4	1	1	14							22						**22**	**8**
Medve	-	-	-	-													**-**	**-**
Медве	0	0	0	0													**0**	**0**
1806,200-1805,100	-	-	-	-													**-**	**-**
	0	0	0	0													**0**	**0**
Szögye	-	-	-	-													**-**	**-**
Сёдье	0	0	0	0													**0**	**0**
1800,600 - 1799,800	-	-	-	-													**-**	**-**
	0	0	0	0													**0**	**0**
Varasd	-	-	-	-													**-**	**-**
Варашд	0	0	0	0													**0**	**0**
1799,100 - 1798,300	-	100	100	100		100					100		100				**100**	**100**
2015/1799,000 - 1798,300	0	23	24	59		19					23		30				**72**	**36**
Nächstgelegene hydrologische Messstelle / Station hydrométrique la plus proche / Ближайший водомерный пост														**Gönyű / Гёнью (1790,610)**				
Insel/Ile Csicsó	-	-	-	-													**-**	**-**
о. Чичо	0	0	0	0													**0**	**0**
1798,600 - 1798,300	100	-	100	-													**-**	**100**
	20	0	7	0													**0**	**5**
Vének ob./amont	-	-	-	23-25									22-25				**22-25**	**22-25**
Венек верхний	0	0	0	9									15				**15**	**5**
1797,400-1796,700	90	90	90	90		90					90		90				**90**	**90**
2015/1797,400-1796,600	20	24	31	59		19					23		30				**72**	**41**
Vének	-	-	-	22-25									22-25				**22-25**	**22-25**
Венек	0	0	0	16									15				**15**	**6**
1796,300 - 1795,800	-	90	90	80-90		90					90		80				**80-90**	**80-90**
2015/1796,300 - 1795,900	0	23	47	59		19					23		30				**72**	**40**
Vének unt./aval	-	-	-	-													**-**	
Венек нижний	0	0	0	0													**0**	
2015/1795,900 - 1795,300	-	-	-	-		90					90		80				**80-90**	**80-90**
	0	0	0	0		19					23		30				**72**	**14**

Ungarn / Hongrie / Венгрия																	
Nächstgelegene hydrologische Messstelle / Station hydrométrique la plus proche / Ближайший водомерный пост													**Gönyű / Гёнью (1790,610)**				
Csicsó unt./aval Чичо нижний	- 0	- 0	- 0	- 0												**- 0**	**- 0**
1795,500 - 1795,000	- 0	- 0	- 0	90 28												**- 0**	**90 6**
Insel/Ile Torda о. Торда	- 0	- 0	- 0	- 0												**- 0**	**- 0**
1794,000 - 1793,400	- 0	- 0	- 0	- 0												**- 0**	**- 0**
Gönyű ob./amont Гёнью верхний	- 0	- 0	- 0	24-25 7									22-25 15			**22-25 15**	**22-25 4**
1792,100 - 1791,800 2015/1793,000 - 1792,100	120 4	- 0	120 2	120 16									120 23			**120 23**	**120 9**
Kolozsnéma Коложнема	- 0	- 0	- 0	- 0												**- 0**	**- 0**
1791,900-1790,800	- 0	- 0	- 0	- 0												**- 0**	**- 0**
Gönyű mittel/moyen Гёнью средний	- 0	- 0	- 0	- 0									22-25 5			**22-25 5**	**22-25 1**
1791,100-1790,800 2015/1792,100-1791,600	- 0	- 0	- 0	- 0									90 7			**90 7**	**90 1**
Gönyű unt./aval Гёнью нижний	- 0	- 0	- 0	- 0												**- 0**	**- 0**
1789,400-1788,300 2015/1789,400-1788,900	- 0	- 0	- 0	- 0									120 4			**120 4**	**- 1**
Gönyű unt./aval 1 Гёнью нижний 1	- 0	25 1	20-25 30	- 0												**- 0**	**20-25 6**
1789,100-1788,800	- 0	120 9	150 39	- 0												**- 0**	**120-150 10**
Nächstgelegene hydrologische Messstelle / Station hydrométrique la plus proche / Ближайший водомерный пост													**Komárom / Комаром (1768,300)**				
Szony Сёнь	- 0	- 0	- 0	- 0												**- 0**	**- 0**
1764,300 - 1763,900	150 2	- 0	- 0	150 1									150 14			**150 14**	**150 3**
Almásfüzitő Алмашфюзитё	- 0	- 0	- 0	- 0									23-25 4			**23-25 4**	**23-25 1**
1757,100 - 1756,700	150 2	- 0	- 0	150 1									150 14			**150 14**	**150 3**
Kravani Кравани	- 0	- 0	- 0	- 0									23-25 4			**23-25 4**	**23-25 1**
1740,200 - 1739,800	150 2	- 0	- 0	150 1									150 14			**150 14**	**150 3**

Ungarn / Hongrie / Венгрия																		
Nächstgelegene hydrologische Messstelle / Station hydrométrique la plus proche / Ближайший водомерный пост														**Štúrovo /Штурово (1718,600)**				
Nyerges	18-24	21-24	20-25	19-25							23-25		17-25				**17-25**	**17-25**
Нергеш	17	14	33	31							19		30				**49**	**29**
1735,500-1733,700	100	100	100	100		100					100		100				**100**	**100**
	20	18	43	49		7					20		30				**57**	**37**
Csenke	25	-	-	-									23-25				**23-25**	**23-25**
Ченке	4	0	0	0									13				**13**	**3**
1732,400-1731,900	150	-	150	150									150				**150**	**150**
	4	0	1	8									20				**20**	**7**
Nächstgelegene hydrologische Messstelle / Station hydrométrique la plus proche / Ближайший водомерный пост														**Štúrovo /Штурово (1718,600)**				
Ebed	23-24	-	25	24-25									21-25				**21-25**	**21-25**
Эбед	5	0	1	8									20				**20**	**7**
1725,500-1723,500	130	130	-	130							130		130				**130**	**130**
2015/1726,000-1724,700	9	11	0	16							6		26				**32**	**14**
Dorog	-	-	-	-													**-**	**-**
Дорог	0	0	0	0													**0**	**0**
1722,300-1721,800	-	-	-	-													**-**	**-**
	0	0	0	0													**0**	**0**
Garamkövesd	21-25	24-25	23-25	22-25									21-25				**21-25**	**21-25**
Гарамкёвежд	9	11	6	16									20				**20**	**12**
1714,200-1713,900	150	150	150	100-150							120		120				**120**	**100-150**
2015/1714,300-1713,900	16	14	22	22							7		26				**33**	**21**
Helemba	20-25	23-25	22-25	-							24-25		18-25				**18-25**	**18-25**
Хелемба	15	12	12	0							15		27				**42**	**16**
1711,300-1710,700	100	100	100	100		100					100		100				**100**	**100**
	15	14	34	37		3					19		30				**52**	**30**
Szob	-	-	-	-													**-**	**-**
Соб	0	0	0	0													**0**	**0**
1708,200-1708,000	-	-	-	-													**-**	**-**
	0	0	0	0													**0**	**0**
Nächstgelegene hydrologische Messstelle / Station hydrométrique la plus proche / Ближайший водомерный пост													**Nagymaros /Надьмарош -1694,600**					
Dömös ob./amont	21-25	22-24	23-25	21-25									19-25	18-25			**18-25**	**18-25**
Дёмёш верхний	9	11	9	18									26	19			**45**	**18**
1701,000-1700,000	100	100	100	100-150							80		80	80			**80**	**80-150**
2015/1701,400-1700,500	16	14	22	31							23		30	31			**84**	**33**
Dömös	19-25	24-25	21-25	19-25									16-25	16-25			**16-25**	**16-25**
Дёмёш	15	10	24	33									30	25			**55**	**27**
1698,900-1697,800	100	100	100	100-130		130					120		120	120			**120-130**	**100-130**
1699,300-1697,600	15	14	32	44		6					19		30	30			**85**	**38**
Visegrád	-	-	-	-							23-25		17-24	16-25			**16-25**	**16-25**
Вишеград	0	0	0	0							16		27	24			**67**	**13**
2015/1694,700 - 1694,600	-	-	-	-							120		120	120			**120**	**120**
	0	0	0	0							19		30	28			**77**	**15**
Nagymaros	-	-	-	-							22-25		16-25	15-25			**15-25**	**15-25**
Надьмарош	0	0	0	0							18		30	27			**75**	**15**
1694,200 -1693,800	-	-	-	-							120		120	120			**120**	**120**
2015/1696,000 - 1695,400	0	0	0	0							19		30	30			**79**	**16**

Ungarn / Hongrie / Венгрия																		
Nächstgelegene hydrologische Messstelle / Station hydrométrique la plus proche / Ближайший водомерный пост													**Vác / Вац -1679,500**					
Vác ob./amont	-	-	-	-													**-**	**-**
Вац верхний	0	0	0	0													**0**	**0**
1684,500 - 1684,200	-	-	-	-													**-**	**-**
	0	0	0	0													**0**	**0**
Vác	-	-	-	-										22-24			**22-24**	**22-24**
Вац	0	0	0	0										8			**8**	**2**
1682,800 -1679,000	-	-	-	100		100					100		100	100			**100**	**100**
2015/1682,700 - 1679,800	0	0	0	15		6					23		21	31			**81**	**19**
Sződliget	-	-	-	-													**-**	**-**
Сёдлигет	0	0	0	0													**0**	**0**
2015/1675,500 - 1675,300	-	-	-	-							90		90	90			**90**	**90**
	0	0	0	0							23		30	31			**84**	**17**
Nächstgelegene hydrologische Messstelle / Station hydrométrique la plus proche / Ближайший водомерный пост													**Budapest (Vigadó tér) / Будапешт (пл. Вигадо) (1646,500)**					
Göd	21-25	24-25	23-25	22-25							21-25		16-24	16-25			**16-25**	**16-25**
Гёд	9	10	9	25							19		30	24			**73**	**25**
1668,000-1666,700	100	100	100	80-100		80					80		80	80			**80**	**80-100**
2015/1668,000-1666,600	16	14	20	39		6					31		30	31			**98**	**37**
Megyeri-híd	-	-	-	-													**-**	**-**
Мост Медьери	0	0	0	0													**0**	**0**
2015/1660,000 - 1659,700	-	-	-	-							100		100	100			**100**	**100**
	0	0	0	0							23		30	31			**84**	**17**
Budapest	21-25	25	24-25	22-25									17-24	16-25			**16-25**	**16-25**
Будапешт	7	2	4	18									27	24			**51**	**16**
1653,000-1651,200	100	100	100	100		100					120		120	120			**100-120**	**100-120**
	16	14	14	32		1					19		30	28			**78**	**31**
Nächstgelegene hydrologische Messstelle / Station hydrométrique la plus proche / Ближайший водомерный пост													**Budafok / Будафок (1636,900)**					
Budafok	21-25	24-25	23-25	21-25							24-25		18-25	17-24			**17-25**	**17-25**
Будафок	9	9	9	18							12		27	20			**59**	**21**
1638,400-1637,400	50	50	50	50		50-80					60		60	60			**50-80**	**50-80**
2015/1638,600 - 1637,100	16	13	20	55		28					31		30	31			**120**	**45**
Százhalombatta	-	-	-	-									23-24	22-24			**22-24**	**22-24**
Сазхаломбатта	0	0	0	0									9	8			**17**	**3**
1623,500-1622,500	-	-	-	90							80-120		80	80			**80-120**	**80-120**
2015/1623,700-1622,500	0	0	0	7							31		30	31			**92**	**20**
Nächstgelegene hydrologische Messstelle / Station hydrométrique la plus proche / Ближайший водомерный пост													**Adony / Адонь (1597,800)**					
Dunafüred	22-25	25	24-25	22-25									22-25	21-25			**21-25**	**21-25**
Дунафюред	7	2	4	15									17	11			**28**	**11**
1618,500-1617,800	110	110	110	100							90		90	90			**90**	**90-110**
2015/1619,100-1617,900	16	14	14	20							23		30	31			**84**	**30**
Ercsi	19-25	22-24	21-25	19-25													**-**	**19-25**
Эрчи	15	12	24	33													**0**	**17**
1615,900-1615,100	100	100-110	100	100		100					90		90	90			**90-100**	**90-110**
2015/1616,700-1615,000	16	14	39	44		6					23		30	31			**90**	**41**

Ungarn / Hongrie / Венгрия																		
Nächstgelegene hydrologische Messstelle / Station hydrométrique la plus proche / Ближайший водомерный пост													**Dunaújváros / Дунауйварош (1580,600)**					
Kulcs ob./amont	-	-	-	-									23-24	22-24			**22-24**	**22-24**
Кульч верхний	0	0	0	0									3	7			**10**	**2**
2015/1591,800-1591,300	-	-	-	-							80		80	80			**80**	**80**
	0	0	0	0							23		30	31			**84**	**17**
Kulcs	-	24-25	23-25	23-25									20-25	19-25			**19-25**	**19-25**
Кульч	0	9	9	11									23	17			**40**	**14**
1590,700-1590,100	-	80	80	80							80		80	80			**80**	**80**
2015/1590,600-1590,100	0	14	18	16							23		30	31			**84**	**26**
Dunaújváros ob./amont	-	-	-	-													**-**	**-**
Дунауйварош верхний	0	0	0	0													**0**	**0**
1583,000-1581,200	-	-	-	100							100		100	100			**100**	**100**
2015/1583,000-1579,800	0	0	0	7							23		27	24			**74**	**16**
Dunaújváros	21-25	22-24	23-25	21-25													**-**	**21-25**
Дунауйварош	9	12	9	18													**0**	**10**
1581,500-1580,500	110	110	110	110									100	100			**100**	**100-110**
	16	14	20	24									3	7			**10**	**17**
Dunaújváros unt./aval	-	-	-	-													**-**	**-**
Дунауйварош нижний	0	0	0	0													**0**	**0**
1580,500 - 1579,200	-	-	-	100									100				**100**	**100**
2015/1580,700 - 1579,800	0	0	0	1									3				**3**	**1**
Nächstgelegene hydrologische Messstelle / Station hydrométrique la plus proche / Ближайший водомерный пост													**Dunaföldvár / Дунафёльдвар (1560,600)**					
Baracs	-	-	-	-							24-25		18-25	18-25			**18-25**	**18-25**
Барач	0	0	0	0							12		27	21			**60**	**12**
1569,900 - 1569,200	-	-	-	80		80					90		90	90			**80-90**	**80-90**
2015/1569,900 - 1569,000	0	0	0	20		12					31		30	31			**104**	**25**
Kisapostag	-	24	18-25	17-25							24-25		18-25	18-25			**18-25**	**17-25**
Кишапоштаг	0	1	43	30							13		27	21			**61**	**27**
1567,300-1566,100	100	100	100	80-130		80-130					80-130		80	80			**80-130**	**80-130**
2015/1567,300-1565,900	14	17	55	62		27					29		30	31			**117**	**53**
Dunaföldvár ob./amont	-	-	24-25	21-25							23-25		17-25	17-25			**17-25**	**17-25**
Дунафёльдвар верхний	0	0	4	18							16		30	22			**68**	**18**
1561,000 - 1560,000	-	100	-	60		60					120		120	120			**60-120**	**60-120**
2015/1561,000 - 1560,400	0	7	0	52		28					18		30	27			**103**	**32**
Dunaföldvár	23-25	25	23-25	23-25							25		20-25	19-25			**19-25**	**19-25**
Дунафёльдвар	8	4	11	15							3		24	19			**46**	**17**
1559,800-1559,700	100	60	60	60													**-**	**60-100**
	26	18	26	6													**0**	**15**

Ungarn / Hongrie / Венгрия																		
Nächstgelegene hydrologische Messstelle / Station hydrométrique la plus proche / Ближайший водомерный пост													**Dunaföldvár / Дунафёльдвар (1560,600)**					
Solt	19-23	21-24	20-25	19-25		25					21-25		16-24	15-25			**15-25**	**15-25**
Шольт	16	26	36	38		2					18		30	27			**77**	**39**
1558,500-1557,500	100	100	100	100		100					100		100	100			**100**	**100**
	26	109	92	62		28					31		30	31			**120**	**82**
Solt unt./aval	23-25	25	24-25	23-25									20-25	19-25			**19-25**	**19-25**
Шольт нижний	8	4	4	15									24	19			**43**	**15**
1555,800-1554,600	100	100	100	100		100					100		100	100			**100**	**100**
	24	74	84	62		27					31		30	31			**119**	**73**
Bölcske	-	-	-	-													**-**	**-**
Больчке	0	0	0	0													**0**	**0**
1551,500-1551,400	130	130	130	130		130					130		130	130			**130**	**130**
	25	97	90	62		28					31		30	31			**120**	**79**
Nächstgelegene hydrologische Messstelle / Station hydrométrique la plus proche / Ближайший водомерный пост													**Paks / Пакш (1531,300)**					
Paks	-	-	-	-													**-**	**-**
Пакш	0	0	0	0													**0**	**0**
1530,500-1529,500	-	-	-	-													**-**	**-**
	0	0	0	0													**0**	**0**
Paks 2	-	-	-	-													**-**	**-**
Пакш 2	0	0	0	0													**0**	**0**
1529,500-1528,500	150	-	-	150									150	150			**150**	**150**
	4	0	0	6									20	13			**33**	**9**
Baraka	-	-	-	-										25			**25**	**25**
Барака	0	0	0	0										3			**3**	**1**
1522,000 - 1521,000	120	-	-	120									120	120			**120**	**120**
2015/1522,000 - 1521,500	4	0	0	6									20	13			**33**	**9**
Kovácspuszta	-	-	-	-									23-25	22-25			**22-25**	**22-25**
Ковачпуста	0	0	0	0									12	9			**21**	**4**
1512,500 - 1511,800	-	-	-	-													**-**	**-**
	0	0	0	0													**0**	**0**
Nächstgelegene hydrologische Messstelle / Station hydrométrique la plus proche / Ближайший водомерный пост													**Baja / Байя (1478,700)**					
Korpádi kanyar	-	-	-	-													**-**	**-**
Корпади каняр	0	0	0	0													**0**	**0**
1493,500-1492,500	140	-	140	140							140		140	140			**140**	**140**
	14	0	14	12							16		29	19			**64**	**21**
Koppányi kanyar	-	-	-	-													**-**	**-**
Копани каняр	0	0	0	0													**0**	**0**
	150	150	150	150							150		150	150			**150**	**150**
1483,500-1482,500	7	11	5	6							10		26	17			**53**	**16**
Baja	-	-	-	-													**-**	**-**
Байя	0	0	0	0													**0**	**0**
1480,100 - 1479,100	140	140	140	-							140		140	140			**140**	**140**
	5	13	3	0							4		24	14			**42**	**13**
Sárospart	-	-	-	-													**-**	**-**
Шароспарт	0	0	0	0													**0**	**0**
1475,500 - 1474,500	-	-	-	-									150	150			**150**	**150**
	0	0	0	0									5	7			**12**	**2**

Ungarn / Hongrie / Венгрия

Nächstgelegene hydrologische Messstelle / Station hydrométrique la plus proche / Ближайший водомерный пост													**Baja / Байя (1478,700)**					
Sárospart 2 Шарошпарт 2	- 0	- 0	- 0	- 0													**- 0**	**- 0**
1472,500 -1471,500	150 4	- 0	- 0	- 0									150 17	150 9			**150 26**	**150 6**
Szeremle Серемле	- 0	- 0	- 0	- 0													**- 0**	**- 0**
1469,000 -1468,000	130 2	- 0	- 0	- 0									130 15	130 9			**130 24**	**130 5**
Dunafalva Дунафалва	- 0	- 0	- 0	- 0													**- 0**	**- 0**
1461,000-1460,000	- 0	- 0	- 0	- 0													**- 0**	**- 0**
Nächstgelegene hydrologische Messstelle / Station hydrométrique la plus proche / Ближайший водомерный пост													**Mohacs / Мохач (1446,900)**					
Mohács Мохач	- 0	- 0	- 0	- 0													**- 0**	**- 0**
1451,500-1450,500	140 8	140 10	140 3	- 0							140 3		140 23	140 11			**140 37**	**140 12**
Repityi rakodó Репити ракодо	- 0	- 0	- 0	- 0													**- 0**	**- 0**
1439,500-1438,500	150 3	- 0	- 0	- 0									150 18	150 8			**150 26**	**150 6**
Bedai Бедаи	- 0	- 0	- 0	- 0													**- 0**	**- 0**
1435,500 - 1434,500	- 0	- 0	- 0	- 0									150 3	150 4			**150 7**	**150 1**

Kroatien/Croatie/Хорватия

	*1)*2)	*1)*2)	*1)*2)	*1)*2)														
Nächstgelegene hydrologische Messstelle / Station hydrométrique la plus proche / Ближайший водомерный пост													**Vukovar / Вуковар (1336,500)**					
Mohovo Мохово	- 0	- 0	- 0	- 0														**0**
1310,000-1308,000	- 0	- 0	- 0	- 0														**0**

Serbien / Serbie / Сербия

Nächstgelegene hydrologische Messstelle / Station hydrométrique la plus proche / Ближайший водомерный пост														**Bezdan/Бездан km 1425,590**				
Bezdan Бездан	6-25 200	- 0	- 0	- 0														**6-25 50**
1428,000-1427,000	131-200 200	- 0	- 0	- 0														**131-200 50**
Nächstgelegene hydrologische Messstelle / Station hydrométrique la plus proche / Ближайший водомерный пост														**Apatin/Апатин km 1401,900**				
Apatin Апатин	0-25 330	0-25 315	- 0	0-25 137	21-24 6		25 3				14-24 24	10-20 31	8-18 30	8-24 23	8-22 30	7-24 28	**8-24 175**	**0-25 191**
1407,000-1399,000	45-200 330	137-200 315	- 0	0-180 137	161-171 6						137-171 24	128-151 31	124-148 30	11-171 23	124-162 30	123-180 28	**11-180 172**	**0-180 191**
Nächstgelegene hydrologische Messstelle / Station hydrométrique la plus proche / Ближайший водомерный пост															**Bačka Palanka/Бачка Паланка km 1298,560**			
Susek Сусек	0-25 347	5-25 290	- 0	- 0														**0-25 159**
1286,000 - 1281,000	52-200 347	118-200 290	- 0	- 0														**52-200 159**
Futog Футог	- 0	- 0	11-25 127	0-24 153	18-24 9	24-25 6	23-25 8	23-25 3	23-25 3		11-24 29	9-15 31	9-14 30	9-24 25	9-20 30	9-24 29	**9-25 203**	**0-25 97**
1264,000 - 1260,000	- 0	- 0	80-100 127	0-165 151	127-158 9	158-180 6	151-180 8	151-180 3	151-180 3		90-158 29	87-102 31	87-97 30	87-180 25	87-131 30	87-158 29	**87-180 203**	**0-180 96**

Serbien / Serbie / Сербия																		
Nächstgelegene hydrologische Messstelle / Station hydrométrique la plus proche / Ближайший водомерный пост													**Novi Sad/Нови Сад km 1254,980**					
Arankina ada	-	9-25	-	-														**9-25**
Аранкина ада	0	185	0	0														**46**
1247,000-1244,800	-	141-180	-	-														**141-180**
	0	185	0	0														**46**
Nächstgelegene hydrologische Messstelle / Station hydrométrique la plus proche / Ближайший водомерный пост													**Slankamen/Сланкамен km 1216,020**					
Beška	0-25	9-25	-	-														**0-25**
Бешка	320	203	0	0														**131**
1229,600-1227,200	122-180	133-180	-	-														**122-180**
	320	203	0	0														**131**

Bulgarien/Bulgarie/България																		
	*2	*2)	*2)	*2)														
Nächstgelegene hydrologische Messstelle / Station hydrométrique la plus proche / Ближайший водомерный пост															**Svistov / Свиштов (554,300)**			
Somovit	18-25	19-25	22-25	-								22-23	20-23	21-24			**20-23**	**18-25**
Сомовит	93	48	38	0								5	30	17			**52**	**46**
610,000-608,000	130-180	140-180	-	-								170	180	180	180	180	**170-180**	**130-180**
	53	79	0	0								5	30	31	30	30	**126**	**52**
Insel/Ile Palets	20-25	22-25	23-25	-								22-23	20-23	22			**20-23**	**20-25**
о.Палец	60	21	19	0								5	30	14			**49**	**30**
586,000 - 584,000	100-180	100-180	150-180	150-180								120	120	120	120	120	**120-180**	**100-180**
	218	279	95	118								5	30	31	30	31	**127**	**167**
Goliama Berzina	17-25	19-25	21-23	-								23-24	21-24	22-25			**21-25**	**17-25**
Голяма Бързина	88	43	43	0								5	30	16			**51**	**45**
576,000 - 573,000	-	-	100-180	130-180									170	170			**170-180**	**100-180**
	0	0	121	93									28	25			**53**	**53**
Milka	14-25	16-25	16-25	20-25	25					19-23	18-25	20-22	17-21	18-25	20-24	22-25	**17-25**	**14-25**
Милка	195	81	90	31	3					16	27	31	30	18	17	11	**153**	**110**
569,000 - 567,000	50-180	50-180	40-180	70-170	120-170	120-160	160	160	160	100-160	60-100	60-80	40-80	40-100	60-100	60-80	**40-170**	**40-180**
	235	257	192	352	31	28	31	30	31	30	31	31	30	31	30	31	**365**	**280**
Insel/Ile Belene	16-25	17-25	-	-													**-**	**16-25**
о. Белене	84	35	0	0													**0**	**24**
567,000-564,000	80-180	50-180	100-180	100-140	100	100-160	160	160	160	160	160	160	160	160	160	160	**100-160**	**50-180**
	365	302	183	350	31	28	31	30	31	30	31	31	30	31	30	31	**365**	**313**
Insel / Ile Coundour	14-25	17-25	20-25	-								23-24	21-24	21-25			**21-25**	**14-25**
о. Кондур	154	83	51	0								5	30	18			**53**	**68**
563,000 - 560,000	50-180	70-180	60-180	120-160	160	160	160	160	160	>180	110	110	110	110-120	120	120	**110-180**	**50-180**
	289	268	171	365	31	28	31	30	11	0	7	31	30	31	30	31	**291**	**277**

Bulgarien/Bulgarie/Болгария																		
	*2	*2)	*2)	*2)														
Nächstgelegene hydrologische Messstelle / Station hydrométrique la plus proche / Ближайший водомерный пост															**Svistov / Свиштов (554,300)**			
Insel/Ile Vardim ob./amont	14-25	18-25	21-25	-							21-22	20-22	19-21	21-25	25		**19-25**	**14-25**
о. Вардим верхний	191	74	56	0							8	31	30	17	5		**91**	**82**
544,000-541,300	50-180	60-180	80-180	-									160	160	160	160	**160-180**	**50-180**
2015/547,000-545,000	184	305	238	0									2	31	30	31	**94**	**164**
Insel/Ile Gasca/Вардим	-	18-25	21-25	23-25							21-22	20-22	19-21	21-25	23-25		**19-25**	**18-25**
о. Гыска/Вардим	0	50	47	8							10	31	30	18	8		**97**	**40**
541,000-537,000	-	90-180	130-180	130-160	150	150	150	150	150	150	130-150	130-150	150	140-150	140	140	**130-150**	**90-180**
2015/543,000-540,000	0	156	16	337	31	28	31	30	31	30	31	31	30	31	30	31	**365**	**175**
Yantra	-	-	21-25	23-25							21-23	20-22	19-21	20-25	20-25	21-23	**19-25**	**19-25**
Янтра	0	0	48	6							10	31	30	18	14	9	**112**	**33**
537,00-534,000	-	-	140-180	170-180								100	100-110	100	80	80	**80-180**	**80-180**
	0	0	70	12								13	30	25	17	31	**116**	**40**
Nächstgelegene hydrologische Messstelle / Station hydrométrique la plus proche / Ближайший водомерный пост															**Roussé / Pyce (495,600)**			
Insel Batin ob.	14-25	17-25	-	-													**-**	**14-25**
Ile Batin amont	203	49	0	0													**0**	**50**
о. Батин верхний	70-180	70-180	-	-													**-**	**70-180**
530,800-528,300	342	262	0	0													**0**	**121**
Batin	15-25	22-25	20-25	23-25							21-25	20-22	19-21	25	21-25	23-25	**19-25**	**15-25**
Батин	90	27	51	17							14	31	30	15	17	8	**115**	**60**
523,000-520,000	80-180	90-180	80-180	70-170	150-170	150	150	150	150	100-150	100	60-100	100-110	60-150	150	150	**60-170**	**60-170**
	184	203	355	352	31	28	25	13	31	30	31	31	30	31	30	31	**342**	**287**
Russe ob./ Russe amont	-	-	-	-													**-**	**-**
Русе верхний	0	0	0	0													**0**	**0**
499,000-498,000	-	-	-	-													**-**	**-**
	0	0	0	0													**0**	**0**
Russe unt./ Rousse aval	21-25	-	-	-													**-**	**21-25**
Русе нижний	15	0	0	0													**0**	**3**
489,000-485,000	100-180	100-180	100-180	-													**-**	**100-180**
	30	366	365	0													**0**	**152**
Insel/Ile Gostinu	16-25	24-25	22-25	-													**-**	**16-25**
о. Гостин	95	29	39	0													**0**	**33**
476,000-472,000	80-180	80-180	150-180	170-180	170	170	170	170		170	170	170	170				**170-180**	**80-180**
	365	246	295	202	31	28	31	23		16	31	31	22				**213**	**264**
Nächstgelegene hydrologische Messstelle / Station hydrométrique la plus proche / Ближайший водомерный пост															**Roussé / Pyce (495,600)**			
Insel/Ile Lungu	-	-	-	-													**-**	**-**
о. Лунгу	0	0	0	0													**0**	**0**
470,000-469,000	-	-	-	-													**-**	**-**
	0	0	0	0													**0**	**0**
Brichilian	18-25	20-25	-	-													**-**	**18-25**
Брышлян	84	25	0	0													**0**	**22**
458,000 - 455,000	100-180	90-180	100-180	170-180													**-**	**90-180**
	111	366	266	31													**0**	**155**

Bulgarien/Bulgarie/Болгария																		
	*2	*2)	*2)	*2)														
Nächstgelegene hydrologische Messstelle / Station hydrométrique la plus proche / Ближайший водомерный пост															**Silistra / Силистра (375,500)**			
Insel/Ile Kosui	17-25	20-25	22-25	-									21-23	22-24			**21-25**	**17-25**
о-в Косуй	88	39	11	0									26	17			**43**	**36**
424,000-420,000	100-180	100-180	100-180	150-180	160-170	160	160	160					150-180	150	150	150	**150-180**	**100-180**
	111	135	14	195	31	28	31	23					24	31	30	31	**229**	**137**
Insel/Ile Albina	22-25	20-25	23-25	-													**-**	**20-25**
о. Албина	37	21	24	0													**0**	**16**
414,000-412,000	180	150-180	150-180	-													**-**	**150-180**
	37	67	206	0													**0**	**62**
Garvan	18-25	19-25	-	-													**-**	**18-25**
Гарван	83	24	0	0													**0**	**21**
407,000 - 402,000	130-180	150-180	-	-													**-**	**130-180**
	37	37	0	0													**0**	**15**
Insel/Ile Vetren	17-25	20-25	-	-													**-**	**17-25**
о. Ветрен	44	21	0	0													**0**	**13**
395,000-390,000	180	150-180	160-180	-													**-**	**150-180**
	44	279	365	0													**0**	**138**
Insel/Ile Tchaïka	17-25	21-25	24-25	-													**-**	**17-25**
о. Чайка	55	20	7	0													**0**	**16**
384,000-382,000	180	160-180	160-180	-													**-**	**160-180**
	55	164	331	0													**0**	**110**
Rumänien/Roumanie/Румыния																		
Nächstgelegene hydrologische Messstelle / Station hydrométrique la plus proche / Ближайший водомерный пост															**Cetate / Четате (811,000)**			
Salcia	-	-	19-25	-	-	-	-	-	-	-	-	-	-	-	-	-	**-**	**19-25**
Салчия	0	0	21	0	0	0	0	0	0	0	0	0	0	0	0	0	**0**	**4**
2011 / -	-	-	180	-	-	-	-	-	-	-	-	-	-	-	-	-	**-**	**180**
2012 / -	0	0	21	0	0	0	0	0	0	0	0	0	0	0	0	0	**0**	**4**
2013 / 823,000 - 822,900																		
2014 / -																		
2015 / -																		

Rumänien/Roumanie/Румыния

Nächstgelegene hydrologische Messstelle / Station hydrométrique la plus proche / Ближайший водомерный пост																**Calafat / Калафат (795,000)**		
Bogdanul	12-25	-	-	-	-	-	-	-	-	-	-	-	25	-	-	-	**25**	**12-25**
Богданул	53	0	0	0	0	0	0	0	0	0	0	0	6	0	0	0	**6**	**12**
2011 / 784,900 - 784,300	120-180	-	-	-	-	-	-	-	-	-	-	-	160	-	-	-	**160**	**120-180**
2012 / -	53	0	0	0	0	0	0	0	0	0	0	0	6	0	0	0	**6**	**12**
2013 / -																		
2014 / -																		
2015 / 785,500 - 784,400																		
Pietrişu	17-25	-	-	-	-	-	-	-	-	-	-	-	-	-	-	-	-	**17-25**
Пиетришу	23	0	0	0	0	0	0	0	0	0	0	0	0	0	0	0	**0**	**5**
2011 / 756,200 - 756,000	140-160	-	-	-	-	-	-	-	-	-	-	-	-	-	-	-	-	**140-160**
2012 / -	23	0	0	0	0	0	0	0	0	0	0	0	0	0	0	0	**0**	**5**
2013 / -																		
2014 / -																		
2015 / -																		
Linovo	16-25	-	-	-	-	-	-	-	-	-	-	-	-	-	-	-	-	**16-25**
Линово	36	0	0	0	0	0	0	0	0	0	0	0	0	0	0	0	**0**	**7**
2011 / 738,200 - 737,000	190	-	-	-	-	-	-	-	-	-	-	-	-	-	-	-	-	**190**
2012 / -	36	0	0	0	0	0	0	0	0	0	0	0	0	0	0	0	**0**	**7**
2013 / -																		
2014 / -																		
2015 / -																		
Nächstgelegene hydrologische Messstelle / Station hydrométrique la plus proche / Ближайший водомерный пост																**Bechet / Бекет (679,000)**		
Păpădia	22-25	22-25	19-25	-	-	-	-	-	-	-	23-25	21-25	20-25	23-25	-	-	**20-25**	**19-25**
Пэпэдия	49	12	39	0	0	0	0	0	0	0	6	27	30	5	0	0	**68**	**34**
2011 / 677,900 - 676,600	90-190	150	100-190	-	-	-	-	-	-	-	130	100	90-100	90	-	-	**90-130**	**90-190**
2012 / 677,200 - 676,500	49	12	39	0	0	0	0	0	0	0	6	27	30	5	0	0	**68**	**34**
2013 / 677,600 - 676,900																		
2014 / -																		
2015 / 677,700 - 677,000																		
Nächstgelegene hydrologische Messstelle / Station hydrométrique la plus proche / Ближайший водомерный пост																**Corabia / Корабиа (630,000)**		
Băloiu	18-25	20-25	21-25	-	-	-	-	-	-	-	19-25	19-25	18-23	23-25	25	-	**18-25**	**18-25**
Бэлой	81	27	33	0	0	0	0	0	0	0	14	30	30	6	3	0	**83**	**45**
2011 / 631,900 - 628,400	90-190	140	150-170	-	-	-	-	-	-	-	160	130-160	130	130	150	-	**130-160**	**90-190**
2012 / 629,100 - 628,500	81	27	33	0	0	0	0	0	0	0	14	30	30	6	3	0	**83**	**45**
2013 / 631,600 - 628,400																		
2014 / -																		
2015 / 631,700 - 627,500																		

Rumänien/Roumanie/Румыния

Nächstgelegene hydrologische Messstelle / Station hydrométrique la plus proche / Ближайший водомерный пост															**Călărași / Кэлэраши (370,000)**			
Turcescu	8-25	9-25	3-25	16-22	-	-	-	-	-	-	14-25	12-19	12-19	14-24	19-25	24-25	**12-25**	**3-25**
Турческу	128	124	130	20	0	0	0	0	0	0	19	31	30	19	14	3	**116**	**104**
2011 / 345,100 - 344,500	150-200	150-160	160	160	-	-	-	-	-	-	160	160	160	160	160	160	**160**	**150-200**
2012 / 345,000 - 344,500	128	124	130	20	0	0	0	0	0	0	19	31	30	19	14	3	**116**	**104**
2013 / 344,800 - 344,000																		
2014 / 344,100 - 344,000																		
2015 / 345,100 - 343,800																		
Caragheorghe	1-25	10-25	15-25	15-25	-	-	-	-	-	-	24-25	19-25	16-23	17-25	15-25	20-25	**15-25**	**1-25**
Карагеорге	161	124	84	46	0	0	0	0	0	0	3	29	30	18	14	10	**104**	**104**
2011 / 343,900 - 343,400	120-160	120-160	160	160	-	-	-	-	-	-	160	160	160	160	160	160	**160**	**120-160**
2012 / 343,800 - 342,900	161	124	84	42	0	0	0	0	0	0	3	29	30	18	14	10	**104**	**103**
2013 / 344,000 - 343,100																		
2014 / 344,000 - 343,300																		
2015 / 344,000 - 342,800																		
Lebăda	5-25	16-25	12-25	25	-	-	-	-	-	-	12-25	10-15	8-15	10-24	11-25	13-25	**8-25**	**5-25**
Лебэда	100	47	55	4	0	0	0	0	0	0	20	31	30	21	22	14	**138**	**69**
2011 / 336,900 - 336,400	150-160	140-160	130-140	130	-	-	-	-	-	-	140	140	140	140	140	140	**140**	**130-160**
2012 / 337,500 - 336,500	100	47	55	4	0	0	0	0	0	0	20	31	30	21	22	14	**138**	**69**
2013 / 337,000 - 336,700																		
2014 / 337,300 - 337,200																		
2015 / 336,800 - 336,400																		
Nächstgelegene hydrologische Messstelle / Station hydrométrique la plus proche / Ближайший водомерный пост															**Cernavoda / Чернавода (300,000)**			
Mârleanu	6-25	9-25	9-25	22-25	-	-	-	-	-	-	9-25	6-10	4-10	6-24	18-25	22-25	**4-25**	**4-25**
Мырляну	176	113	88	15	0	0	0	0	0	0	20	31	30	22	14	6	**123**	**103**
2011 / 325,900 - 325,000	150-160	160	160	160	-	-	-	-	-	-	150	150	150	150	190	190	**150-190**	**150-190**
2012 / 325,800 - 325,200	176	113	88	15	0	0	0	0	0	0	20	31	30	22	14	6	**123**	**103**
2013 / 325,700 - 325,200																		
2014 / 325,400 - 325,200																		
2015 / 326,100 - 325,700																		
Fermecatu ob./amont	3-25	3-25	2-25	18-25	-	-	-	-	-	-	16-25	13-17	11-17	13-25	21-25	25	**11-25**	**2-25**
Фермекатул верхний	137	139	111	27	0	0	0	0	0	0	16	31	30	20	11	2	**110**	**105**
2011/ 322,700 - 322,100	150-160	160	120-160	120	-	-	-	-	-	-	150	150	150	150	150	150	**150**	**120-160**
2012 / 322,300 - 322,000	137	139	111	27	0	0	0	0	0	0	16	31	30	20	11	2	**110**	**105**
2013 / 322,300 - 322,000																		
2014 / 322,300 - 322,200																		
2015 / 322,100 - 321,900																		
Fermecatu unt./aval	1-25	9-25	7-25	19-24	-	-	-	-	-	-	18-25	15-19	13-19	15-25	24-25	-	**13-25**	**1-25**
Фермекатул нижний	128	123	90	26	0	0	0	0	0	0	12	31	30	19	5	0	**97**	**93**
2011 / 317,800 - 317,400	150	130-150	120-130	120	-	-	-	-	-	-	100	100	100	100	100	-	**100**	**110-150**
2012 / 318,000 - 317,400	128	123	90	26	0	0	0	0	0	0	12	31	30	19	5	0	**97**	**93**
2013 / 318,000 - 317,700																		
2014 / 317,900 - 317,700																		
2015 / 317,900 - 317,800																		

Rumänien/Roumanie/Румыния

Nächstgelegene hydrologische Messstelle / Station hydrométrique la plus proche / Ближайший водомерный пост																**Cernavoda / Чернавода (300,000)**		
Cernavoda unt./aval	19-25	20-25	18-25	-	-	-	-	-	-	-	-	-	-	-	-	-	-	**18-25**
Чернавода нижний	44	23	25	0	0	0	0	0	0	0	0	0	0	0	0	0	**0**	**18**
2011 / 297,000 - 294,000	80-130	120-130	140	-	-	-	-	-	-	-	-	-	-	-	-	-	-	**80-140**
2012 / 297,300 - 296,200	44	23	25	0	0	0	0	0	0	0	0	0	0	0	0	0	**0**	**18**
2013 / 296,300 - 296,200																		
2014 / -																		
2015 / -																		
Fasolele	16-25	21-25	15-25	-	-	-	-	-	-	-	23-25	23-25	24-25	-	-	-	**23-25**	**15-25**
Фасолеле	65	9	32	0	0	0	0	0	0	0	6	22	12	0	0	0	**40**	**29**
2011 / 295,000 - 290,300	130	80	60-80	-	-	-	-	-	-	-	80	80	80	-	-	-	**80**	**60-130**
2012 / 289,800 - 289,500	65	9	32	0	0	0	0	0	0	0	6	22	12	0	0	0	**40**	**29**
2013 / 290,300 - 289,300																		
2014 / -																		
2015 / 290,300 - 289,200																		
Nächstgelegene hydrologische Messstelle / Station hydrométrique la plus proche / Ближайший водомерный пост														**Cernavoda - Hârşova / Чернавода - Хыршова (276,000)**				
Alvănesti	14-25	22-25	25	-	-	-	-	-	-	-	-	23-25	23-25	-	-	-	**23-25**	**14-25**
Альвенешти	57	13	3	0	0	0	0	0	0	0	0	6	4	0	0	0	**10**	**17**
2011 / 276,000 - 275,400	110	120	120	-	-	-	-	-	-	-	-	120	120	-	-	-	**120**	**110-120**
2012 / 276,000 - 275,900	57	13	3	0	0	0	0	0	0	0	0	6	4	0	0	0	**10**	**17**
2013 / 276,000 - 275,800																		
2014 / -																		
2015 / 275,800 - 275,700																		
Nächstgelegene hydrologische Messstelle / Station hydrométrique la plus proche / Ближайший водомерный пост													**Hârşova / Хыршова (253,000)**					
Hârşova unt./aval	23-25	25	-	-	-	-	-	-	-	-	-	-	-	-	-	-	-	**23-25**
Хыршова нижний	8	5	0	0	0	0	0	0	0	0	0	0	0	0	0	0	**0**	**3**
2011 / 252,300 - 250,500	130-140	120	-	-	-	-	-	-	-	-	-	-	-	-	-	-	-	**120-140**
2012 / 252,000 - 251,900	8	5	0	0	0	0	0	0	0	0	0	0	0	0	0	0	**0**	**3**
2013 / -																		
2014 / -																		
2015 / -																		
Giurgeni-Vadu Oii	-	-	-	-	-	-	-	-	-	-	-	-	-	-	-	-	-	**-**
Джурджени-Ваду Оий	0	0	0	0	0	0	0	0	0	0	0	0	0	0	0	0	**0**	**0**
2011/ -	-	-	-	-	-	-	-	-	-	-	-	-	-	-	-	-	-	**-**
2012 / -	0	0	0	0	0	0	0	0	0	0	0	0	0	0	0	0	**0**	**0**
2013/ -																		
2014 / -																		
2015 / -																		
Nächstgelegene hydrologische Messstelle / Station hydrométrique la plus proche / Ближайший водомерный пост													**Galaţi / Галац (150,000)**					
Pruth ob./amont (Mm)	-	-	23	-	-	-	-	-	-	21-23	23	-	-	-	-	-	**21-23**	**21-23**
Прут верхний	0	0	47	0	0	0	0	0	0	10	15	0	0	0	0	0	**25**	**14**
2011 / -	-	-	90	-	-	-	-	-	-	60-75	65	-	-	-	-	-	**60-75**	**60-90**
2012 / -	0	0	47	0	0	0	0	0	0	10	15	0	0	0	0	0	**25**	**14**
2013 / 73+1100 - 73+400																		
2014 / -																		
2015 / 73+1400 - 73+1100																		
Reni unt./aval	-	-	23	-	-	-	-	-	-	-	-	-	-	-	-	-	-	**23**
Рени нижний	0	0	47	0	0	0	0	0	0	0	0	0	0	0	0	0	**0**	**9**
2011 / -	-	-	170	-	-	-	-	-	-	-	-	-	-	-	-	-	-	**170**
2012 / -	0	0	47	0	0	0	0	0	0	0	0	0	0	0	0	0	**0**	**9**
2013 / 63+000 - 62+1700																		
2014 / -																		
2015 / -																		

Rumänien/Roumanie/Румыния

Nächstgelegene hydrologische Messstelle / Station hydrométrique la plus proche / Ближайший водомерный пост													**Isaccea / Исакча (km 103,804 / Mm 56)**					
Isaccea ob./amont	-	-	23	-	-	-	-	-	-	-	-	-	-	-	-	-	**-**	**23**
Исакча верхний	0	0	47	0	0	0	0	0	0	0	0	0	0	0	0	0	**0**	**9**
2011 / -	-	-	120	-	-	-	-	-	-	-	-	-	-	-	-	-	**-**	**120**
2012 / -	0	0	47	0	0	0	0	0	0	0	0	0	0	0	0	0	**0**	**9**
2013 / 56+1500 - 56+1400																		
2014 / -																		
2015 / -																		
Nächstgelegene hydrologische Messstelle / Station hydrométrique la plus proche / Ближайший водомерный пост													**Tulcea / Тульчеа (72,000)**					
Tulcea ob./amont	-	-	23	-	-	-	-	-	-	-	-	-	-	-	-	-	**-**	**23**
Тульчеа верхний	0	0	47	0	0	0	0	0	0	0	0	0	0	0	0	0	**0**	**9**
2011 / -	-	-	110-120	-	-	-	-	-	-	-	-	-	-	-	-	-	**-**	**110-120**
2012 / -	0	0	47	0	0	0	0	0	0	0	0	0	0	0	0	0	**0**	**9**
2013 / 40+1300 - 40+1100																		
2014 / -																		
2015 / -																		
Barre de Sulina	23	-	-	-	-	-	-	-	-	-	-	-	-	-	-	-	**-**	**23**
Сулинский Бар	17	0	0	0	0	0	0	0	0	0	0	0	0	0	0	0	**0**	**3**
2011 / Hm 90 - Hm 77	60	-	-	-	-	-	-	-	-	-	-	-	-	-	-	-	**-**	**60**
2012 / -	17	0	0	0	0	0	0	0	0	0	0	0	0	0	0	0	**0**	**3**
2013 / -																		
2014 / -																		
2015 / -																		

Republik Moldau / République de Moldova / Республика Молдова

	*1)*2)	*1)*2)	*1)*2)	*1)*2)													***1)*2)**	
Nächstgelegene hydrologische Messstelle / Station hydrométrique la plus proche / Ближайший водомерный пост																		

Ukraine / Ukraine / Украина

	*1)*2)	*1)*2)	*1)*2)	*1)*2)													***1)*2)**	
Nächstgelegene hydrologische Messstelle / Station hydrométrique la plus proche / Ближайший водомерный пост																		

*) Tage m. unzureichender Tiefe u. Tage m. unzureichender Breite / Jours avec profondeurs insuffisantes et jours avec largeurs insuffisantes / Дни с недостаточной глубиной и дни с недостаточной шириной

*1) Keine Angaben / Pas de données / Нет данных

*2) Keine Furtenblätter / Pas de fiches des seuils / Нет паспортов перекатов

IV.2.2
Tiefengrenzwerte auf den Furtstrecken der Donau
Profondeurs limitatives sur les secteurs à seuils du Danube
Лимитирующие глубины на перекатных участках реки Дунай

Deutschland / Allemagne / Германия (2414,720 – 2201,770)

Name der Furt Nom des seuils	Название перекатов	km км	Monat Mois Месяц	1	2	3	4	5	6	7	8	9	10	11	12	13	14	15	16	17	18	19	20	21	22	23	24	25	26	27	28	29	30	31

Tiefengrenzwerte Profondeurs limitatives Лимитирующие глубины		1	2	3	4	5	6	7	8	9	10	11	12	13	14	15	16	17	18	19	20	21	22	23	24	25	26	27	28	29	30	31
	I																															
	II																															
Nicht fett gedruckte 25-dm-Werte bezeichnen Werte über 25 dm	III																															
	IV																															
	V																															
Les valeurs de 25 dm qui ne sont pas en gras représentent des valeurs supérieures à 25 dm.	VI																															
	VII																															
	VIII																															
	IX																															
Если величина 25 дм не дана жирным шрифтом, она превышает 25 дм	X																															
	XI																															
	XII																															
	2015																															

Österreich / Autriche/ Австрия (2223,200 – 1872,700)

Name der Furt Nom des seuils	Название перекатов	km км	Monat Mois Месяц	1	2	3	4	5	6	7	8	9	10	11	12	13	14	15	16	17	18	19	20	21	22	23	24	25	26	27	28	29	30	31
Treuschütt	Тройшютт	1888,400-1887,600	**I**	19	19	19	25																						24	25	25	24	24	25
Treuschütt	Тройшютт	1888,400-1887,600	**II**	25	24	24	24	24	22	22	21	21	20	21	21	21	21	20	19	20	21	20	21	20	19	19	20	24	24	23	22			
Altenburg	Альтенбург	1886,900-1886,300	**III**	24	23							25	24	24			25	24	23	23	24				24					25		25	25	
Regelsbrunn	Регельсбрунн	1898,800-1898,000	**VII**							25				25	24	23	22	23	23	22	23	23	21	22	22	22	23	23	22	23	21	21	21	25
Treuschütt	Тройшютт	1888,400-1887,600	**VIII**											25				25	24	25							24	25	25		24	25	24	23
Regelsbrunn	Регельсбрунн	1898,800-1898,000	**IX**	23														24				25	25	23	24	25						24	25	
Hainburg li.	Хайнбург	1884,700-1884,000	**X**	23	22	21	21	20	20	21					24	25	24								23		25		24	23	24	24	24	24
Hainburg li.	Хайнбург	1884,700-1884,000	**XI**	21	20	20	20	21	20	19	19	19	19	19	19	19	19	18	19	18	18	19	17	20				25	23	23	21	21	22	
Rote Werd	Роте Верд	1896,600-1895,700	**XII**								25	25	24	24	24	23	21	21	22	22	22	24	24	23	22	22	21	21	21	19	20	19	19	18

Tiefengrenzwerte Profondeurs limitatives Лимитирующие глубины		1	2	3	4	5	6	7	8	9	10	11	12	13	14	15	16	17	18	19	20	21	22	23	24	25	26	27	28	29	30	31
	I	19	19	19	25	25	**25**	25	25	25	25	25	25	25	25	25	25	25	25	25	25	25	25	25	25	25	24	25	25	24	24	25
	II	25	24	24	24	24	22	22	21	21	20	21	21	21	21	20	19	20	21	20	21	20	19	19	20	24	24	23	22			
Nicht fett gedruckte 25-dm-Werte	**III**	24	23	25	25	25	25	25	25	**25**	24	24	25	25	**25**	24	23	23	24	25	25	25	24	25	25	25	25	**25**	25	**25**	**25**	25
bezeichnen Werte über 25 dm	**IV**	25	25	25	25	25	25	25	25	25	25	25	25	25	25	25	25	25	25	25	25	25	25	25	25	25	25	25	25	25	25	
	V	25	25	25	25	25	25	25	25	25	25	25	25	25	25	25	25	25	25	25	25	25	25	25	25	25	25	25	25	25	25	25
Les valeurs de 25 dm qui ne sont pas en gras	**VI**	25	25	25	25	25	25	25	25	25	25	25	25	25	25	25	25	25	25	25	25	25	25	25	25	25	25	25	25	25	25	
représentent des valeurs supérieures à 25 dm.	**VII**	25	25	25	25	25	25	**25**	25	25	25	**25**	24	23	22	23	23	22	23	23	21	22	22	22	23	23	22	23	21	21	21	**25**
	VIII	25	25	25	25	25	25	25	25	25	25	**25**	25	25	**25**	25	24	**25**	25	25	25	25	25	25	24	**25**	**25**	25	24	**25**	24	23
	IX	23	25	25	25	25	25	25	25	25	25	25	25	25	25	24	25	25	25	**25**	**25**	23	24	**25**	25	25	25	25	25	24	**25**	
Если величина 25 дм не дана жирным	**X**	23	22	21	21	20	20	21	25	25	25	25	24	**25**	24	25	25	25	25	25	25	25	23	25	**25**	25	24	23	24	24	24	24
шрифтом, она превышает 25 дм	**XI**	21	20	20	20	21	20	19	19	19	19	19	19	19	19	18	19	18	18	19	17	20	25	25	25	**25**	23	23	21	21	22	
	XII	25	25	25	25	25	25	25	**25**	**25**	24	24	24	23	21	21	22	22	22	24	24	23	22	22	21	21	21	19	20	19	19	18
	2015	**19**	**19**	**19**	**20**	**20**	**20**	**19**	**19**	**19**	**19**	**19**	**19**	**19**	**19**	**18**	**19**	**18**	**18**	**19**	**17**	**20**	**19**	**19**	**20**	**21**	**21**	**19**	**20**	**19**	**19**	**18**

Österreich / Autriche/ Австрия (2223,200 – 1872,700)

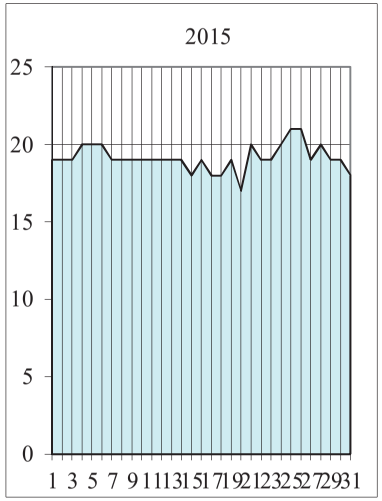

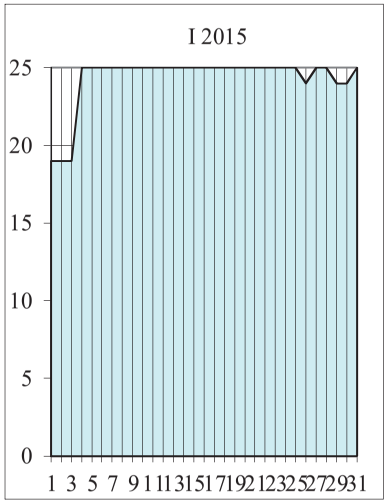

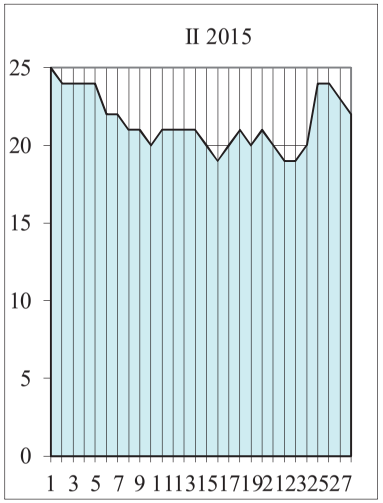

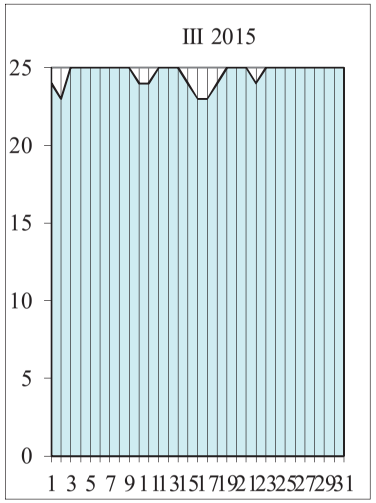

Österreich / Autriche/ Австрия (2223,200 – 1872,700)

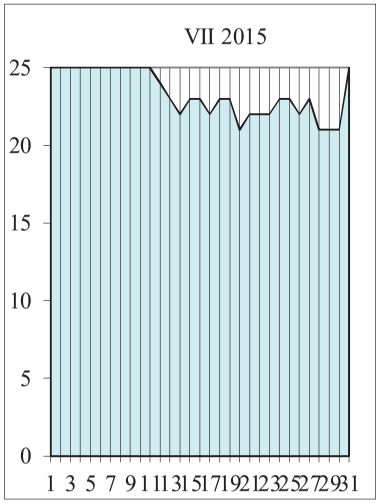

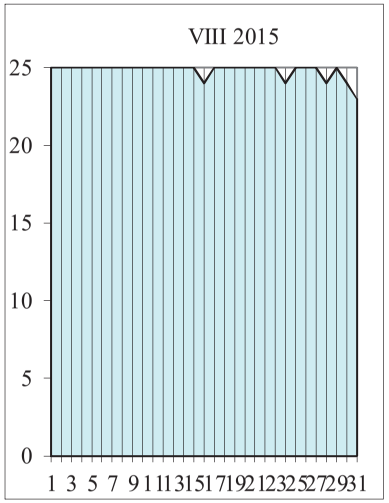

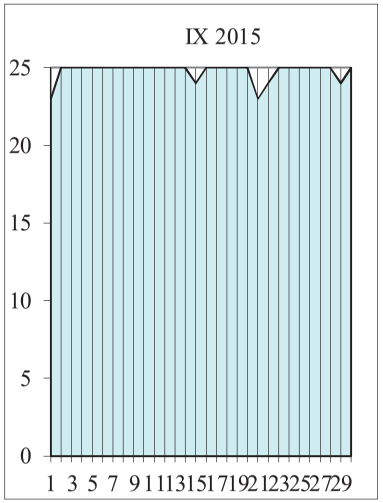

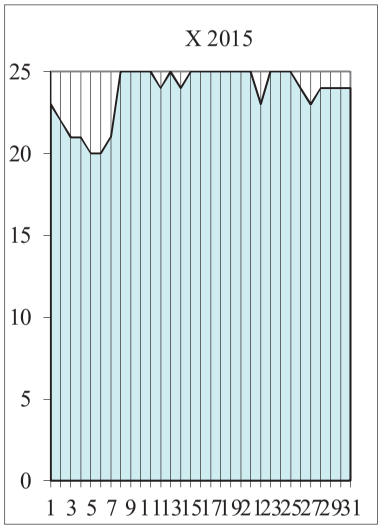

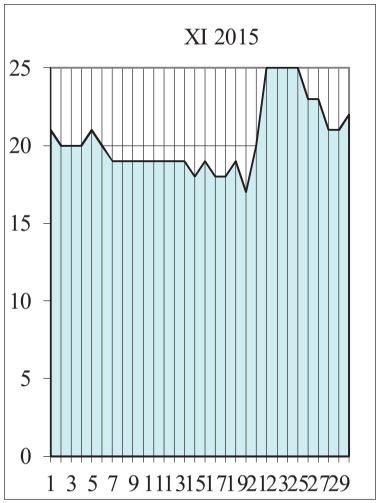

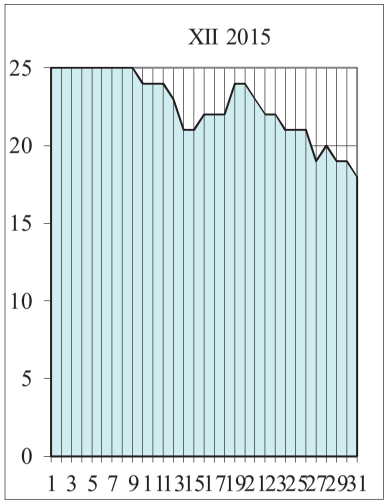

Slowakei / Slovaquie / Словакия (1880,260 – 1708,200)

Name der Furt Nom des seuils	Название перекатов	km км	Monat Mois Месяц	1	2	3	4	5	6	7	8	9	10	11	12	13	14	15	16	17	18	19	20	21	22	23	24	25	26	27	28	29	30	31
Čenkov	Ченков	1735,500 - 1733,700	**I**	24	24	23	24																											
Chľaba	Хляба	1711,300 - 1710,800		25	25	24	25																											
				1	**2**	**3**	**4**	**5**	**6**	**7**	**8**	**9**	**10**	**11**	**12**	**13**	**14**	**15**	**16**	**17**	**18**	**19**	**20**	**21**	**22**	**23**	**24**	**25**	**26**	**27**	**28**	**29**	**30**	**31**
		1864,600 - 1864,100	**VII**						24	21	23	24	25	22	21	21	21	22	25	24	24	24	24	24	24	23	23	24	24	24	24	24	24	
Čenkov	Ченков	1735,500 - 1733,700														25	24	23	25		25	24	24	21	24	24	24	24	23	23	23	24	24	23
Chľaba	Хляба	1711,300 - 1710,800															25	24				25	25	25	25	25	25	25	24	24	24	25	25	24
				1	**2**	**3**	**4**	**5**	**6**	**7**	**8**	**9**	**10**	**11**	**12**	**13**	**14**	**15**	**16**	**17**	**18**	**19**	**20**	**21**	**22**	**23**	**24**	**25**	**26**	**27**	**28**	**29**	**30**	**31**
		1864,600 - 1864,100	**VIII**	24	22	22																												
		1864,200 - 1863,700						24	25	23	23	23	23	22	23	23	23	23	22	22	24					23	22	22	22	24	22	22	22	21
Sap	Сап	1808,100 - 1807,600																25											25					24
Čičov	Чичов	1797,400 - 1796,600																25	25	25								25	25			25		24
Čičov	Чичов	1796,300 - 1795,900																25	25	25								25	25			25		24
		1793,000 - 1791,600																25	25	25								25	25			25		24
Komárno	Комарно	1764,300 - 1764,000																																25
Iža	Ижа	1757,100 - 1756,800																																25
Kravany nad Dunajc	Кравани на Дунае	1740,200 - 1739,800																																25
Čenkov	Ченков	1735,500 - 1733,700		25	25	23	23	25	23	24	24	22	21	21	21	21	21	20		20	20	24					23	20	19	19	21	20	20	19
Mužla	Мужла	1732,400 - 1731,900																											25	25				25
Obid	Обид	1726,000 - 1724,700											25	25	25	25	25	24		24	24							24	23	23	25	24	24	23
Kováčov	Ковачов	1714,300 - 1713,900											25	25	25	25	25	24		24	24							24	23	23	25	24	24	23
Chľaba	Хляба	1711,300 - 1710,800				24	24		24	25	24	23	21	22	22	22	22	21	21	21	21	25					24	21	20	20	20	21	21	20
				1	**2**	**3**	**4**	**5**	**6**	**7**	**8**	**9**	**10**	**11**	**12**	**13**	**14**	**15**	**16**	**17**	**18**	**19**	**20**	**21**	**22**	**23**	**24**	**25**	**26**	**27**	**28**	**29**	**30**	**31**
Devín	Девин	1878,500 - 1877,550	**IX**																													24	24	
		1864,200 - 1863,700		21	22																													
		1863,700 - 1863,300					24		25		25	25	25	24	23	24	23	23	24	24	23	22	21	21	22	23	23	23	24	23	23	22	22	
Sap	Сап	1808,100 - 1807,600		23	23												25	23			25		25	23	22	23	25					25	23	
Čičov	Чичов	1797,400 - 1796,600		23	23	24										25	25	23			25	24	24	22	22	23	24					24	23	
Čičov	Чичов	1796,300 - 1795,900		23	23	24										25	24	23			25	24	24	22	22	23	24					24	23	
		1793,000 - 1791,600		23	23	24										25	24	23			25	24	24	22	22	23	24					24	23	
Kližská Nemá	Клижска Нема	1792,100 - 1788,800																									23	25			25	23	22	
Komárno	Комарно	1764,300 - 1764,000			25																			25	23	24								
Iža	Ижа	1757,100 - 1756,800			25																			25	23	24								
Kravany nad Dunajc	Кравани на Дунае	1740,200 - 1739,800			25																			25	23	24								
Čenkov	Ченков	1735,500 - 1733,700		18	18	17	19	22	25	25		24	23	23	23	20	20	19	18	20	21	20	19	18	18	17	17	19	21	22	22	20	19	
Mužla	Мужла	1732,400 - 1731,900		24	24	23	25											25	24				25	24	24	23	23	25					25	
Obid	Обид	1726,000 - 1724,700		22	22	21	23									24	24	23	22	24	25	24	23	22	22	21	21	23	25			24	23	
Kováčov	Ковачов	1714,300 - 1713,900		22	22	21	23									24	24	23	22	24	25	24	23	22	22	21	21	23	25			24	21	
Chľaba	Хляба	1711,300 - 1710,800		19	19	18	20	23				25	24	24	24	21		20	19	21	22	21	20	19	19	18	18	20	22	23	23	21	20	

Slowakei / Slovaquie / Словакия (1880,260 – 1708,200)

Name der Furt Nom des seuils	Название перекатов	km км	Monat Mois Месяц	1	2	3	4	5	6	7	8	9	10	11	12	13	14	15	16	17	18	19	20	21	22	23	24	25	26	27	28	29	30	31
Devín	Девин	1878,500 - 1877,550	**X**	24	23	23	22	22	22	23	24				25		25	25																
		1875,800 - 1875,300			25	25	24	24	24	25																								
		1873,600 - 1872,800			25	25	24	24	24	25																								
Lafranconi	Лафранкони	1871,000 - 1870,900															25										24			25	25	25	25	
		1863,900 - 1863,700																										24	23	22	22	22	22	23
		1863,700 - 1863,300		23	25	22	22	21	21	22	24			24	23	23	22	22	24	24	25	25	25				24							
Sap	Сап	1808,100 - 1807,600		24	24	23	22	22	22	22	25																						25	
Čičov	Чичов	1797,400 - 1796,600		23	23	22	21	21	21	21	23						25	25													25	25	25	25
Čičov	Чичов	1796,300 - 1795,900		23	23	22	21	21	21	21	23						25	25													25	25	25	25
		1794,000 - 1793,500																24										25			24	24	24	24
		1793,000 - 1791,600		23	23	22	21	21	21	21	23						25	25													25	25	25	25
Kližská Nemá	Клижска Нема	1792,100 - 1788,800		22	22	21	20	20	20	20	22				25	25	24	24										24			24	24	24	24
Kližská Nemá	Клижска Нема	1791,100 - 1790,800																23										24	25	25	23	23	23	23
		1789,400 - 1788,900				25	24	24	24	24																								
Komárno	Комарно	1764,300 - 1764,000				24	22	24	24	25																								
Iža	Ижа	1757,100 - 1756,800				24	22	24	24	25																								
Kravany nad Dunajc	Кравани на Дунае	1740,200 - 1739,800				24	22	24	24	25																								
Čenkov	Ченков	1735,500 - 1733,700		18	18	18	17	17	16	17	18	22			24	22	21	21	22	25			25					24	22	23	21	21	21	21
Mužla	Мужла	1732,400 - 1731,900		24	24	24	23	23	22	23	24																							
Obid	Обид	1726,000 - 1724,700		22	22	22	21	21	20	21	22						25	25													25	25	25	25
Kováčov	Ковачов	1714,300 - 1713,900		22	22	22	21	21	20	21	22						25	25													25	25	25	25
Chľaba	Хляба	1711,300 - 1710,800		19	19	19	18	18	17	18	19	23			25	23	22	22	23									25	23	24	22	22	22	22
				1	**2**	**3**	**4**	**5**	**6**	**7**	**8**	**9**	**10**	**11**	**12**	**13**	**14**	**15**	**16**	**17**	**18**	**19**	**20**	**21**	**22**	**23**	**24**	**25**	**26**	**27**	**28**	**29**	**30**	**31**
Lafranconi	Лафранкони	1871,000 - 1870,900	**XI**	24	23	23	24	25	25	24	24	24	24	24	24	24	23	24	21	23	22	23	22	22	25		25	22			24	24	25	
		1863,900 - 1863,700		21	20	20	21	22	22	21	24	21	21	21	24	24	20	21	21	23	22	23	19	19				22	23	23	21	21	22	
Sap	Сап	1808,100 - 1807,600		25	23	22	21	21	24	24	21	21	21	20	21	21	20	20	20	21	21	21	21	21					25			24	24	
Čičov	Чичов	1797,400 - 1796,600		25	23	22	22	21	23	23	21	21	21	21	21	21	21	21	21	21	22	21	21	21						25		25	25	
Čičov	Чичов	1796,300 - 1795,900		25	23	22	22	21	23	23	21	21	21	21	21	21	21	21	21	21	22	21	21	21						25		25	25	
		1794,000 - 1793,500		24	22	21	22	21	23	23	21	21	21	21	21	21	21	21	21	21	22	21	21	21										
		1793,000 - 1791,600		25	23	22	22	21	23	23	21	21	21	21	21	21	21	21	21	21	22	21	21	21						25		25	25	
Kližská Nemá	Клижска Нема	1792,100 - 1788,800		24	22	21	21	20	22	22	20	20	20	20	20	19	19	19	19	19	20	19	19	19					24	23	24	23	23	
Kližská Nemá	Клижска Нема	1791,100 - 1790,800		23	21	20	20	19	21	21	19	19	19	19	19	16	16	16	16	16	17	16	16	16	23			25	21	20	21	20	20	
		1789,400 - 1788,900					:	25	25				24	24	24	24	24	24	24	24	24	24	24	24	24	24								
Komárno	Комарно	1764,300 - 1764,000			25	25	25		25		25	24	24	23	24	24	24	23	23	24		25	24	25										
Iža	Ижа	1757,100 - 1756,800			25	25	25		25		25	24	24	23	24	24	24	23	23	24		25	24	25										
Kravany nad Dunajc	Кравани на Дунае	1740,200 - 1739,800					25		25		25	24	24	23	24	24	24	23	23															
Čenkov	Ченков	1735,500 - 1733,700		21	19	18	18	18	17	19	18	17	17	17	16	17	17	16	16	17	19	18	17	17	21				24	21	22	21	19	
Mužla	Мужла	1732,400 - 1731,900			25	24	24	24	23	25	24	23	23	23	22	23	23	22	22	23	25	24	23	23									25	
Obid	Обид	1726,000 - 1724,700		25	23	22	22	22	21	23	22	21	21	21	20	21	21	20	20	21	21	22	21	21	25					25		25	23	
Kováčov	Ковачов	1714,300 - 1713,900		25	23	22	22	22	21	23	22	21	21	21	20	21	21	20	20	21	23	22	21	21	25					25		25	23	
Chľaba	Хляба	1711,300 - 1710,800		22	20	19	19	19	18	20	19	18	18	18	17	18	18	17	17	18	20	19	18	18	22				25	22	23	22	22	

Slowakei / Slovaquie / Словакия (1880,260 – 1708,200)

Name der Furt Nom des seuils	Название перекатов	km км	Monat Mois Месяц	1	2	3	4	5	6	7	8	9	10	11	12	13	14	15	16	17	18	19	20	21	22	23	24	25	26	27	28	29	30	31
Lafranconi	Лафранкони	1871,000 - 1870,900	**XII**	25							25	24	23			25	25	25	25	25				25	25	25	25	25	25	24	25	25	25	25
		1863,700 - 1863,300		22					25	23	22	21	23	23	23	22	22	22	22	22	22	23	23	22	22	22	22	22	22	21	22	22	22	21
Šap	Сап	1808,100 - 1807,600										25					24	24	24	25	24				25	23	24	24	22	22	21	21	21	21
Čičov	Чичов	1797,400 - 1796,600										25	24			25	24	23	23	24	24	25			25	23	23	23	22	22	21	22	21	21
Čičov	Чичов	1796,300 - 1795,900										25	24			25	24	23	23	24	24	25			25	23	23	23	22	21	21	22	21	21
		1794,000 - 1793,500											25				25	24	24	25	25					24	24	24	23	22	22	23	22	22
		1793,000 - 1791,600										25	24	25			24	23	23	24	24	25			25	23	23	23	22	21	21	22	21	21
Kližská Nemá	Клижска Нема	1792,100 - 1788,800		24								23	22	24	24	23	22	21	21	22	22	23	24	24	23	21	21	21	20	19	17	20	19	19
Kližská Nemá	Клижска Нема	1791,100 - 1790,800		21							23	20	19	21	21	20	19	18	18	19	19	20	21	21	20	18	18	18	17	16	16	17	16	16
		1789,400 - 1788,900																											25	24	23	25	24	24
Komárno	Комарно	1764,300 - 1764,000																												25	25	25	24	
Iža	Ижа	1757,100 - 1756,800																												25	25	25	24	
Kravany nad Dunajc	Кравани на Дунае	1740,200 - 1739,800																												25	25	25	24	
Čenkov	Ченков	1735,500 - 1733,700		20	24							24	22	22	22	22	21	20	19	20	20	20	21	22	21	21	20	19	19	18	18	17	18	17
Mužla	Мужла	1732,400 - 1731,900																		25								25	25	24	24	23	24	23
Obid	Обид	1726,000 - 1724,700		24													25	24	23	24	24	24	25		25	25	24	23	23	22	22	21	22	21
Kováčov	Ковачов	1714,300 - 1713,900		24													25	24	23	24	24	24	25		25	25	24	23	23	22	22	21	22	21
Chľaba	Хляба	1711,300 - 1710,800		21	25							25	23	23	23	23	22	21	20	21	21	21	22	23	22	22	21	20	20	19	19	18	19	18

Tiefengrenzwerte Profondeurs limitatives Лимитирующие глубины		1	2	3	4	5	6	7	8	9	10	11	12	13	14	15	16	17	18	19	20	21	22	23	24	25	26	27	28	29	30	31
	I	24	24	23	24	25	25	25	25	25	25	25	25	25	25	25	25	25	25	25	25	25	25	25	25	25	25	25	25	25	25	25
	II	25	25	25	25	25	25	25	25	25	25	25	25	25	25	25	25	25	25	25	25	25	25	25	25	25	25	25	25			
Nicht fett gedruckte 25-dm-Werte	**III**	25	25	25	25	25	25	25	25	25	25	25	25	25	25	25	25	25	25	25	25	25	25	25	25	25	25	25	25	25	25	25
bezeichnen Werte über 25 dm	**IV**	25	25	25	25	25	25	25	25	25	25	25	25	25	25	25	25	25	25	25	25	25	25	25	25	25	25	25	25	25	25	
	V	25	25	25	25	25	25	25	25	25	25	25	25	25	25	25	25	25	25	25	25	25	25	25	25	25	25	25	25	25	25	25
Les valeurs de 25 dm qui ne sont pas en gras	**VI**	25	25	25	25	25	25	25	25	25	25	25	25	25	25	25	25	25	25	25	25	25	25	25	25	25	25	25	25	25	25	
représentent des valeurs supérieures à 25 dm.	**VII**	25	25	25	25	25	24	21	23	24	**25**	22	21	21	21	22	**25**	24	24	24	24	21	24	23	23	24	23	23	23	24	24	23
	VIII	24	22	22	23	24	23	23	23	22	21	21	21	21	21	20	21	20	20	24	25	25	25	23	22	20	19	19	20	20	20	19
	IX	18	18	17	19	22	**25**	**25**	**25**	24	23	23	23	20	20	19	18	20	21	20	19	18	18	17	17	19	21	22	22	20	19	
Если величина 25 дм не дана жирным	**X**	18	18	18	17	17	16	17	18	22	25	24	23	22	21	21	22	24	**25**	**25**	**25**	25	25	25	24	24	22	22	21	21	21	21
шрифтом, она превышает 25 дм	**XI**	21	19	18	18	18	17	19	18	17	17	17	16	16	16	16	16	16	17	16	16	16	21	24	**25**	22	21	20	21	20	19	
	XII	20	24	25	25	25	**25**	23	22	20	19	21	21	20	19	18	18	19	19	20	21	21	20	18	18	18	17	16	16	17	16	16
	2015	**18**	**18**	**17**	**17**	**17**	**16**	**17**	**18**	**17**	**17**	**17**	**16**	**16**	**16**	**16**	**16**	**16**	**17**	**16**	**16**	**16**	**18**	**17**	**17**	**18**	**17**	**16**	**16**	**17**	**16**	**16**

Slowakei / Slovaquie / Словакия (1880,260 – 1708,200)

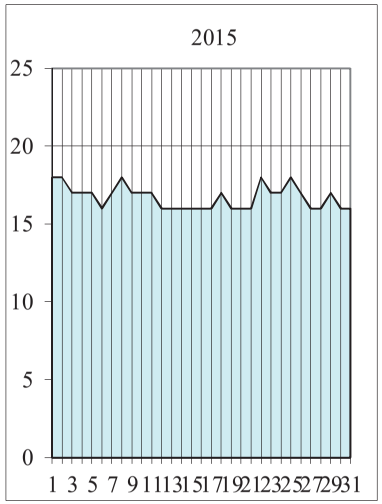

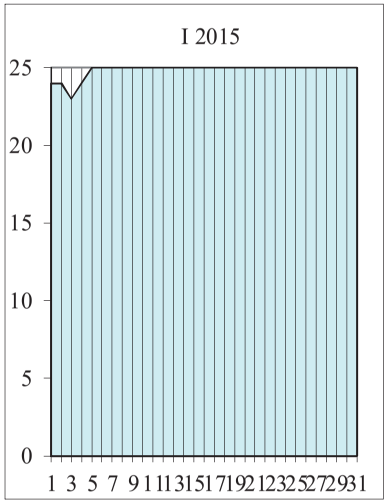

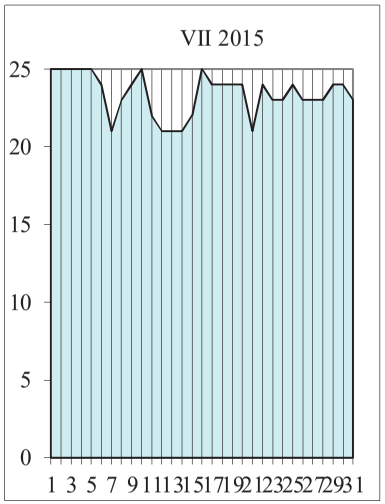

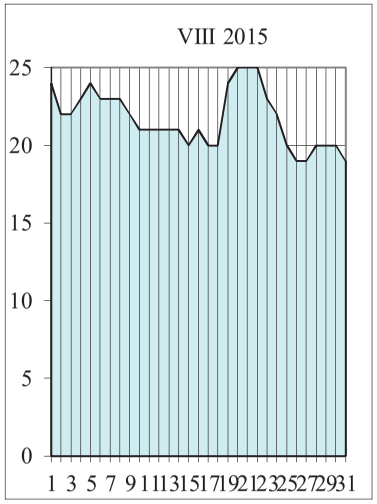

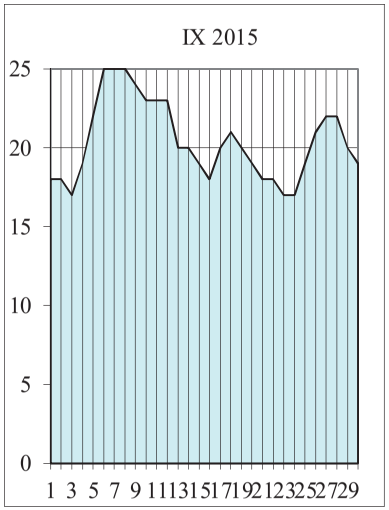

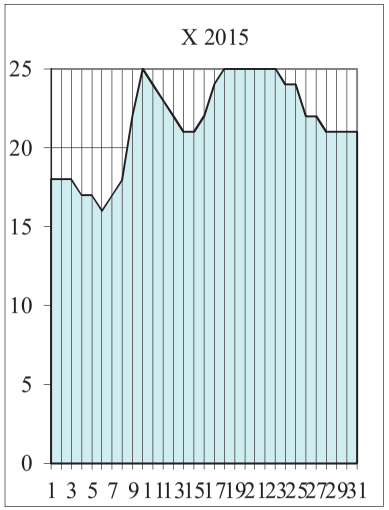

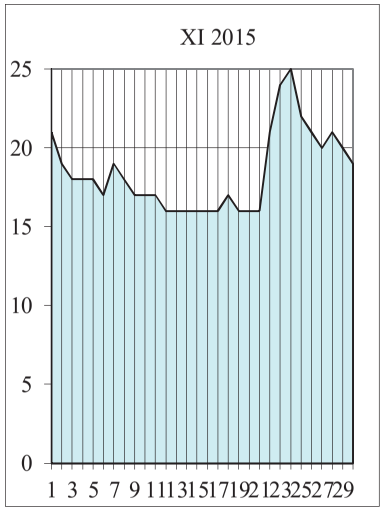

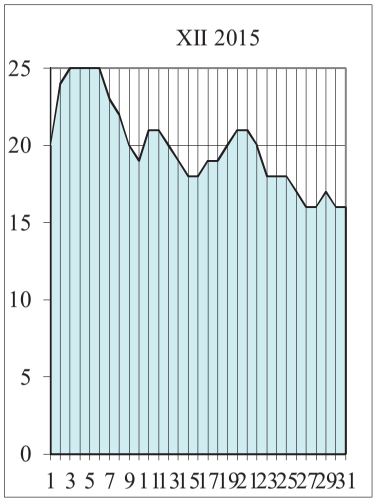

Ungarn / Hongrie / Венгрия (1850,200 – 1433,000)

Name der Furt Nom des seuils	Название перекатов	km км	Monat Mois Месяц	1	2	3	4	5	6	7	8	9	10	11	12	13	14	15	16	17	18	19	20	21	22	23	24	25	26	27	28	29	30	31
Solt	Шольт	1558,500 - 1557,500	**II**																								25	25						
				1	**2**	**3**	**4**	**5**	**6**	**7**	**8**	**9**	**10**	**11**	**12**	**13**	**14**	**15**	**16**	**17**	**18**	**19**	**20**	**21**	**22**	**23**	**24**	**25**	**26**	**27**	**28**	**29**	**30**	**31**
Nyerges	Нергеш	1735,500 - 1733,700	**VII**													25	24	23	25		25	24	24	24	24	24	24	24	23	23	23	24	24	23
Helemba	Хелемба	1711,300 - 1710,700															25	24				25	25	25	25	25	25	25	24	24	24	25	25	24
Dömös	Дёмёш	1699,300 - 1697,600															24	23	24	25	25	24	23	23	23	23	23	23	23	23	22	23	23	23
Nagymaros	Надьмарош	1696,000 - 1695,400															24	23	24	24	25	25	24	23	23	23	23	23	23	23	22	23	23	23
Visegrád	Вишеград	1694,700 - 1694,600															25	24	25			25	24	24	24	24	24	24	24	24	23	24	24	24
Göd	Гёд	1668,000 - 1666,600														25	23	22	23	24	23	23	22	22	22	22	22	22	22	22	21	22	22	22
Budapest	Будапешт	1653,000 - 1651,800															25	24	25			25	24	24	24	24	24	24	24	24	23	24	24	
Budafok	Будафок	1638,400 - 1637,400																25					25	25	25	25	25	25	25	25	24	25	25	25
Baracs	Барач	1569,900 - 1569,000																	25				25	25	25	24	24	24	24	24	24	24	24	24
Kisapostag	Кишапоштаг	1567,300 - 1566,100																	25				25	25	25	24	24	24	24	24	24	24	24	24
Dunaföldvár ob./am	Дунафёльдвар верхний	1561,000 - 1560,000																25	24	25		25	24	24	24	23	23	23	23	23	23	23	23	23
Dunaföldvár	Дунафёльдвар	1559,800 - 1559,700																												25	25	25		
Solt	Шольт	1558,500 - 1557,500															25	23	23	24	24	24	23	22	22	22	22	22	22	21	21	21	22	22
Solt unt./aval	Шольт нижний	1555,800 - 1554,600																												25	25	25		
				1	**2**	**3**	**4**	**5**	**6**	**7**	**8**	**9**	**10**	**11**	**12**	**13**	**14**	**15**	**16**	**17**	**18**	**19**	**20**	**21**	**22**	**23**	**24**	**25**	**26**	**27**	**28**	**29**	**30**	
Patkósziget	Паткосигет	1808,100 - 1807,600	**IX**	23	23												25	23			25		25	23	22	23	25			25	23			
Vének ob./amont	Венек верхний	1797,400 - 1796,600		23	23	24										25	24	23			25	24	24	22	22	23	24					24	23	
Vének	Венек	1796,300 - 1795,900		23	23	24										25	24	23			25	24	24	22	22	23	24					24	23	
Gönyű ob./amont	Гёнью верхний	1793,000 - 1792,100		23	23	24										25	24	23			25	24	24	22	22	23	24					24	23	
Gönyű középső	Гёнью средний	1792,100 - 1791,600																									23	25			25	23	22	
Almásfüzitő	Алмашфюзитё	1757,100 - 1756,700		25																			25	23	24									
Kravani	Кравани	1740,200 - 1739,800			25																			25	23	24				25				
Csenke	Ченке	1732,400 - 1731,900		24	24	23	25											25	24				25	24	23	23	23	25					25	
Ebed	Эбед	1726,000 - 1724,700		22	22	21	23									24	23	23	22	24	25	24	23	22	21	21	21	23	25			24	23	
Garamkövesd	Гарамкёвежд	1714,300 - 1713,900		22	22	21	23									24	24	23	22	24	25	24	23	22	21	21	21	23	25			24	23	
Nyerges	Нергеш	1735,500 - 1733,700		18	18	17	19	22	25	25	26	24	23	23	23	20	20	19	18	20	21	20	19	18	17	17	17	19	21	22	22	20	19	
Helemba	Хелемба	1711,300 - 1710,700		19	19	18	20	23				25	24	24	24	21	21	20	19	21	22	21	20	19	18	18	18	20	22	23	23	21	20	
Dömös ob./amont	Дёмёш верхний	1701,400 - 1700,500		21	20	20	20	23	25					25	25	24	22	22	20	21	23	22	22	21	20	19	19	20	22	24	24	23	22	
Dömös	Дёмёш	1699,300 - 1697,600		18	17	17	17	20	22	25	25	25	23	22	22	21	19	19	17	18	20	19	19	18	17	16	16	17	19	21	21	20	19	
Nagymaros	Надьмарош	1696,000 - 1695,400		18	17	17	17	20	22	25	25	25	23	22	22	21	19	19	17	18	20	19	19	18	17	16	16	17	19	21	21	20	19	
Visegrád	Вишеград	1694,700 - 1694,600		19	18	18	18	21	23				24	23	23	22	20	20	18	19	21	20	20	19	18	17	17	18	20	22	22	21	20	
Göd	Гёд	1668,000 - 1666,600		17	16	16	16	19	21	24	24	24	22	21	23	22	20	20	18	19	21	20	20	19	18	17	17	18	20	22	22	21	20	
Budapest	Будапешт	1653,000 - 1651,800		19	18	18	18	21	23				24	23	23	22	20	20	18	19	21	20	20	19	18	17	17	18	20	22	22	21	20	
Budafok	Будафок	1638,400 - 1637,400		20	19	19	19	22	24				25	24	24	23	21	21	19	20	22	21	21	20	19	18	18	19	21	23	23	22	21	
Százhalombatta	Сазхаломбатта	1623,700 - 1622,500			24	24	24												24	25					24	23	23	24						
Dunafüred	Дунафюред	1619,100 - 1617,900		24	23	23	23										25	25	23	24		25	25	24	23	22	22	23	25				25	
Kulcs ob./amont	Кульч верхний	1591,800 - 1591,300																							24	23	23							
Kulcs	Кульч	1590,600 - 1590,100		22	21	21	21	24								25	23	23	21	22	24	23	23	22	21	20	20	21	23	25	25	24	23	
Baracs	Барач	1569,900 - 1569,000		21	20	19	19	20	22	25				25	24	24	22	21	20	19	20	21	21	20	20	19	18	18	20	22	23	22	21	
Kisapostag	Кишапоштаг	1567,300 - 1566,100		21	20	19	19	20	22	25				25	24	24	22	21	20	19	20	21	21	20	20	19	18	18	20	22	23	22	21	
Dunaföldvár ob./am	Дунафёльдвар верхний	1561,000 - 1560,000		20	19	18	18	19	21	24	25	25	25	24	23	23	21	20	19	18	19	20	20	19	19	18	17	17	19	21	22	21	20	
Dunaföldvár	Дунафёльдвар	1559,800 - 1559,700		22	21	21	20	21	24							25	24	22	22	21	22	23	22	22	21	20	20	20	21	23	24	24	23	
Solt	Шольт	1558,500 - 1557,500		18	17	17	16	17	20	22	24	24	23	22	22	21	20	18	18	17	18	19	18	18	17	16	16	16	17	19	20	20	19	
Solt unt./aval	Шольт нижний	1555,800 - 1554,600		22	21	21	20	21	24							25	24	22	22	21	22	23	22	22	21	20	20	20	21	23	24	24	23	
Kovácspuszta	Ковачпуста	1512,500 - 1511,800			25	24	24	24											25	24	25				25	23	23	23	24					

Ungarn / Hongrie / Венгрия (1850,200 – 1433,000)

Name der Furt Nom des seuils	Название перекатов	km км	Monat Mois Месяц	1	2	3	4	5	6	7	8	9	10	11	12	13	14	15	16	17	18	19	20	21	22	23	24	25	26	27	28	29	30	31
Dömös ob./amont	Дёмёш верхний	1701,400 - 1700,500	**X**	20	20	20	20	19	19	18	19	21				25	23	22	23										25	24	24	23	23	22
Dömös	Дёмёш	1699,300 - 1697,600		17	17	17	17	16	16	15	16	18	24			22	20	19	20	23	25		24	24				24	22	21	21	20	20	19
Nagymaros	Надьмарош	1696,000 - 1695,400		17	17	17	17	16	16	15	16	18	24			22	20	19	20	23	25		24	24				24	22	21	21	20	20	19
Visegrád	Вишеград	1694,700 - 1694,600		18	18	18	18	17	17	16	17	19	25			23	21	20	21	24			25	25				25	23	22	22	21	21	20
Vác	Вац	1682,700 - 1679,800		24	24	24	24	23	23	22	23																							
Göd	Гёд	1668,000 - 1666,600		18	18	18	18	17	17	16	17	19	25			23	21	20	21	24			25	25				25	23	22	22	21	21	20
Budapest	Будапешт	1653,000 - 1651,800		18	18	18	18	17	17	16	17	19	25			23	21	20	21	24			25	25				25	23	22	22	21	21	20
Budafok	Будафок	1638,400 - 1637,400		19	19	19	19	18	18	17	18	20				24	22	21	22	25									24	23	23	22	22	21
Százhalombatta	Сазхаломбатта	1623,700 - 1622,500		24	24	24	24	23	23	22	23																							
Dunafüred	Дунафюред	1619,100 - 1617,900		23	23	23	23	22	22	21	22	24						25																25
Kulcs ob./amont	Кульч верхний	1591,800 - 1591,300			24	24	24	23	23	22	23																							
Kulcs	Кульч	1590,600 - 1590,100		21	21	21	21	20	20	19	20	22					24	23	24											25	25	24	24	23
Baracs	Барач	1569,900 - 1569,000		20	19	19	19	18	18	18	18	19	21				24	22	22	23	25								25	24	23	23	22	22
Kisapostag	Кишапоштаг	1567,300 - 1566,100		20	19	19	19	18	18	18	18	19	21				24	22	22	23	25								25	24	23	23	22	22
Dunaföldvár ob./am	Дунафёльдвар верхний	1561,000 - 1560,000		19	18	18	18	17	17	17	17	18	20			25	23	21	21	22	24								24	23	22	22	21	21
Dunaföldvár	Дунафёльдвар	1559,800 - 1559,700		22	21	20	20	20	19	19	19	20	23				25	24	23	25										25	25	24	23	23
Solt	Шольт	1558,500 - 1557,500		18	17	16	16	16	15	15	15	16	19	25		24	21	20	19	21	23	25	25	25	25				23	21	21	20	19	19
Solt unt./aval	Шольт нижний	1555,800 - 1554,600		22	21	20	20	20	19	19	19	20	23				25	24	23	25										25	25	24	23	23
Baraka	Барака	1522,000 - 1521,500							25	25	25																							
Kovácspuszta	Ковачпуста	1512,500 - 1511,800			24	24	23	23	22	22	22	23	25																					

Tiefengrenzwerte Profondeurs limitatives Лимитирующие глубины		1	2	3	4	5	6	7	8	9	10	11	12	13	14	15	16	17	18	19	20	21	22	23	24	25	26	27	28	29	30	31
	I	25	25	25	25	25	25	25	25	25	25	25	25	25	25	25	25	25	25	25	25	25	25	25	25	25	25	25	25	25	25	25
	II	25	25	25	25	25	25	25	25	25	25	25	25	25	25	25	25	25	25	25	25	25	25	25	**25**	**25**	25	25	25			
Nicht fett gedruckte 25-dm-Werte	**III**	25	25	25	25	25	25	25	25	25	25	25	25	25	25	25	25	25	25	25	25	25	25	25	25	25	25	25	25	25	25	25
bezeichnen Werte über 25 dm	**IV**	25	25	25	25	25	25	25	25	25	25	25	25	25	25	25	25	25	25	25	25	25	25	25	25	25	25	25	25	25	25	
	V	25	25	25	25	25	25	25	25	25	25	25	25	25	25	25	25	25	25	25	25	25	25	25	25	25	25	25	25	25	25	25
Les valeurs de 25 dm qui ne sont pas en gras	**VI**	25	25	25	25	25	25	25	25	25	25	25	25	25	25	25	25	25	25	25	25	25	25	25	25	25	25	25	25	25	25	
représentent des valeurs supérieures à 25 dm.	**VII**	25	25	25	25	25	25	25	25	25	25	25	25	**25**	23	22	23	24	23	23	22	22	22	22	22	22	22	21	21	21	22	22
	VIII	25	25	25	25	25	25	25	25	25	25	25	25	25	25	25	25	25	25	25	25	25	25	25	25	25	25	25	25	25	25	25
	IX	17	16	16	16	17	20	22	24	24	22	21	22	20	19	18	17	17	18	19	18	18	17	16	16	16	17	19	20	20	19	
Если величина 25 дм не дана жирным	**X**	17	17	16	16	16	15	15	15	16	19	**25**	25	22	20	19	19	21	23	**25**	24	24	**25**	25	25	24	22	21	21	20	19	19
шрифтом, она превышает 25 дм	**XI**	25	25	25	25	25	25	25	25	25	25	25	25	25	25	25	25	25	25	25	25	25	25	25	25	25	25	25	25	25	25	
	XII	25	25	25	25	25	25	25	25	25	25	25	25	25	25	25	25	25	25	25	25	25	25	25	25	25	25	25	25	25	25	25
	2015	**17**	**16**	**16**	**16**	**16**	**15**	**15**	**15**	**16**	**19**	**21**	**22**	**20**	**19**	**18**	**17**	**17**	**18**	**19**	**18**	**18**	**17**	**16**	**16**	**16**	**17**	**19**	**20**	**20**	**19**	**19**

Ungarn / Hongrie / Венгрия (1850,200 – 1433,000)

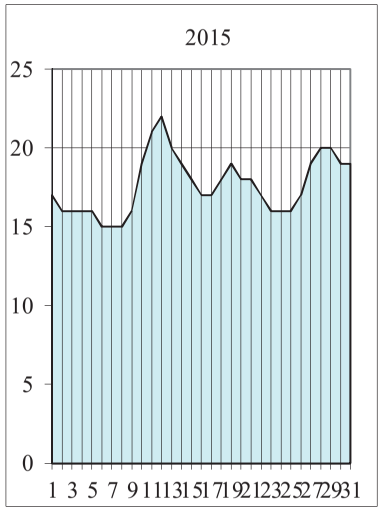

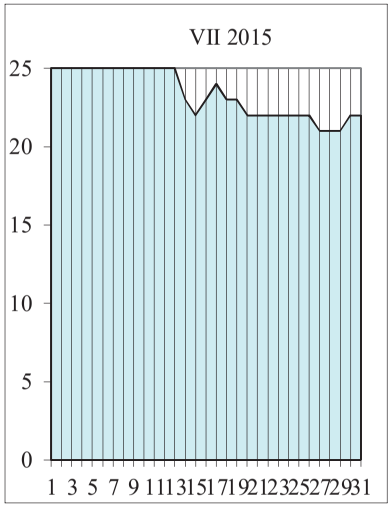

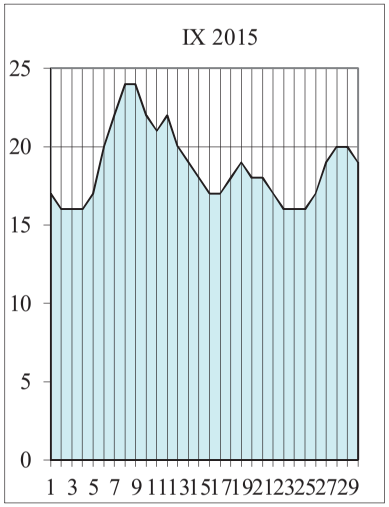

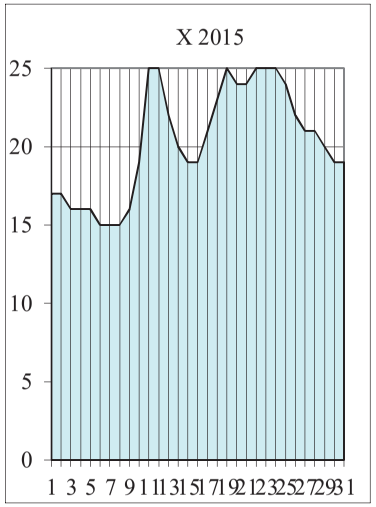

Kroatien / Croatie / Хорватия (1433,000 – 1295,500)

Name der Furten Nom des seuils	Название перекатов	km км	Monat Mois Месяц	1	2	3	4	5	6	7	8	9	10	11	12	13	14	15	16	17	18	19	20	21	22	23	24	25	26	27	28	29	30	31

Tiefengrenzwerte Profondeurs limitatives Лимитирующие глубины		1	2	3	4	5	6	7	8	9	10	11	12	13	14	15	16	17	18	19	20	21	22	23	24	25	26	27	28	29	30	31
	I																															
	II																															
Nicht fett gedruckte 25-dm-Werte	**III**																															
bezeichnen Werte über 25 dm	**IV**																															
	V																															
Les valeurs de 25 dm qui ne sont pas en gras	**VI**																															
représentent des valeurs supérieures à 25 dm.	**VII**																															
	VIII																															
	IX																															
Если величина 25 дм не дана жирным	**X**																															
шрифтом, она превышает 25 дм	**XI**																															
	XII																															
	2015																															

Serbien / Serbie / Сербия (1433,000 – 845,650)

Name der Furt Nom des seuils	Название перекатов	km км	Monat Mois Месяц	1	2	3	4	5	6	7	8	9	10	11	12	13	14	15	16	17	18	19	20	21	22	23	24	25	26	27	28	29	30	31
Apatin	Апатин	1408,200-1400,000	**I**	24	24	23	22	21	21																									
Futog	Футог	1267,400-1261,600		22	21	20	20	18	18	18	20	24																						
				1	**2**	**3**	**4**	**5**	**6**	**7**	**8**	**9**	**10**	**11**	**12**	**13**	**14**	**15**	**16**	**17**	**18**	**19**	**20**	**21**	**22**	**23**	**24**	**25**	**26**	**27**	**28**			
Futog	Футог	1267,400-1261,600	**II**																					25	25	25	24	24	24					
				1	**2**	**3**	**4**	**5**	**6**	**7**	**8**	**9**	**10**	**11**	**12**	**13**	**14**	**15**	**16**	**17**	**18**	**19**	**20**	**21**	**22**	**23**	**24**	**25**	**26**	**27**	**28**	**29**	**30**	**31**
Apatin	Апатин	1408,200-1400,000	**III**																									25	25	25				
Futog	Футог	1267,400-1261,600																								25	25	24	24	23	23	24	24	
				1	**2**	**3**	**4**	**5**	**6**	**7**	**8**	**9**	**10**	**11**	**12**	**13**	**14**	**15**	**16**	**17**	**18**	**19**	**20**	**21**	**22**	**23**	**24**	**25**	**26**	**27**	**28**	**29**	**30**	
Futog	Футог	1267,400-1261,600	**IV**																												25	24	23	
				1	**2**	**3**	**4**	**5**	**6**	**7**	**8**	**9**	**10**	**11**	**12**	**13**	**14**	**15**	**16**	**17**	**18**	**19**	**20**	**21**	**22**	**23**	**24**	**25**	**26**	**27**	**28**	**29**	**30**	**31**
Futog	Футог	1267,400-1261,600	**V**	23	24	25																												
				1	**2**	**3**	**4**	**5**	**6**	**7**	**8**	**9**	**10**	**11**	**12**	**13**	**14**	**15**	**16**	**17**	**18**	**19**	**20**	**21**	**22**	**23**	**24**	**25**	**26**	**27**	**28**	**29**	**30**	
Apatin	Апатин	1408,200-1400,000	**VII**								24	24	23	22	22	23	22	20	18	16	16	17	17	16	15	15	15	15	15	14	15	15	15	15
Futog	Футог	1267,400-1261,600				24	23	22	21	19	18	18	17	17	16	17	17	16	15	13	12	12	12	12	11	11	11	11	11	11	11	11	11	11
				1	**2**	**3**	**4**	**5**	**6**	**7**	**8**	**9**	**10**	**11**	**12**	**13**	**14**	**15**	**16**	**17**	**18**	**19**	**20**	**21**	**22**	**23**	**24**	**25**	**26**	**27**	**28**	**29**	**30**	**31**
Apatin	Апатин	1408,200-1400,000	**VIII**	16	16	17	19	18	18	18	18	18	17	16	14	13	13	12	12	12	11	11	12	14	17	19	20	19	18	15	12	10	10	10
Futog	Футог	1267,400-1261,600		12	13	13	14	14	14	14	14	14	13	13	12	11	10	9	9	9	9	9	9	10	11	13	15	15	15	13	12	10	9	9
				1	**2**	**3**	**4**	**5**	**6**	**7**	**8**	**9**	**10**	**11**	**12**	**13**	**14**	**15**	**16**	**17**	**18**	**19**	**20**	**21**	**22**	**23**	**24**	**25**	**26**	**27**	**28**	**29**	**30**	
Apatin	Апатин	1408,200-1400,000	**IX**	10	10	9	8	8	8	10	13	16	18	18	17	16	15	14	12	11	10	10	11	11	11	10	9	8	8	10	12	14	15	
Futog	Футог	1267,400-1261,600		9	9	9	9	9	9	9	9	10	12	14	14	13	13	12	11	10	9	9	9	9	9	9	9	9	9	9	9	11	12	
				1	**2**	**3**	**4**	**5**	**6**	**7**	**8**	**9**	**10**	**11**	**12**	**13**	**14**	**15**	**16**	**17**	**18**	**19**	**20**	**21**	**22**	**23**	**24**	**25**	**26**	**27**	**28**	**29**	**30**	**31**
Apatin	Апатин	1408,200-1400,000	**X**	14	13	11	10	10	9	8	8	8	9	12	17	21	22	22	21	20	21	24									23	20	18	17
Futog	Футог	1267,400-1261,600		12	12	11	10	9	9	9	9	9	9	9	10	13	17	19	20	20	20	21	23							25	23	22	20	18
				1	**2**	**3**	**4**	**5**	**6**	**7**	**8**	**9**	**10**	**11**	**12**	**13**	**14**	**15**	**16**	**17**	**18**	**19**	**20**	**21**	**22**	**23**	**24**	**25**	**26**	**27**	**28**	**29**	**30**	
Apatin	Апатин	1408,200-1400,000	**XI**	17	16	15	15	14	13	11	11	11	11	10	9	9	8	8	8	8	8	8	9	10	10	10	11	13	19	22	20	17	16	
Futog	Футог	1267,400-1261,600		17	16	15	14	14	13	12	11	10	10	9	9	9	9	9	9	9	9	9	9	9	9	9	9	11	15	19	20	19	18	
				1	**2**	**3**	**4**	**5**	**6**	**7**	**8**	**9**	**10**	**11**	**12**	**13**	**14**	**15**	**16**	**17**	**18**	**19**	**20**	**21**	**22**	**23**	**24**	**25**	**26**	**27**	**28**	**29**	**30**	**31**
Apatin	Апатин	1408,200-1400,000	**XII**	15	13	13	14	22				25	21	18	16	15	14	14	13	12	11	10	10	11	11	11	12	11	11	10	10	9	8	7
Futog	Футог	1267,400-1261,600		16	15	13	13	15	20			24	22	19	17	15	14	13	12	12	11	10	10	10	10	10	10	10	10	9	9	9	9	9

Tiefengrenzwerte Profondeurs limitatives Лимитирующие глубины		1	2	3	4	5	6	7	8	9	10	11	12	13	14	15	16	17	18	19	20	21	22	23	24	25	26	27	28	29	30	31
	I	22	21	20	20	18	18	18	20	24	25	25	25	25	25	25	25	25	25	25	25	25	25	25	25	25	25	25	25	25	25	25
	II	25	25	25	25	25	25	25	25	25	25	25	25	25	25	25	25	25	25	25	**25**	**25**	**25**	24	24	24	25	25				
Nicht fett gedruckte 25-dm-Werte	**III**	25	25	25	25	25	25	25	25	25	25	25	25	25	25	25	25	25	25	25	25	25	25	**25**	**25**	24	24	23	23	24	24	25
	IV	25	25	25	25	25	25	25	25	25	25	25	25	25	25	25	25	25	25	25	25	25	25	25	25	25	25	25	**25**	24	23	
	V	23	24	**25**	25	25	25	25	25	25	25	25	25	25	25	25	25	25	25	25	25	25	25	25	25	25	25	25	25	25	25	25
Les valeurs de 25 dm qui ne sont pas en gras	**VI**	25	25	25	25	25	25	25	25	25	25	25	25	25	25	25	25	25	25	25	25	25	25	25	25	25	25	25	25	25	25	
représentent des valeurs supérieures à 25 dm.	**VII**	25	25	24	23	22	21	19	18	18	17	17	16	17	17	16	15	13	12	12	12	12	11	11	11	11	11	11	11	11	11	11
	VIII	12	13	13	14	14	14	14	14	14	13	13	12	11	10	9	9	9	9	9	9	10	11	13	15	15	15	13	12	10	9	9
	IX	9	9	9	8	8	8	9	9	10	12	14	14	13	13	12	11	10	9	9	9	9	9	9	9	8	8	9	9	11	12	
Если величина 25 дм не дана жирным	**X**	12	12	11	10	9	9	8	8	8	9	9	10	13	17	19	20	20	20	21	23	25	25	25	25	25	25	**25**	23	20	18	17
шрифтом, она превышает 25 дм	**XI**	17	16	15	14	14	13	11	11	10	10	9	9	9	8	8	8	8	8	8	9	9	9	9	9	11	15	19	20	17	16	
	XII	15	13	13	13	15	20	25	25	24	21	18	16	15	14	13	12	12	11	10	10	10	10	10	10	10	10	9	9	9	8	7
	2015	**9**	**9**	**9**	**8**	**8**	**8**	**8**	**8**	**8**	**9**	**9**	**9**	**9**	**8**	**8**	**8**	**8**	**8**	**8**	**9**	**9**	**9**	**9**	**9**	**8**	**8**	**9**	**9**	**9**	**8**	**7**

Serbien / Serbie / Сербия (1433,000 – 845,650)

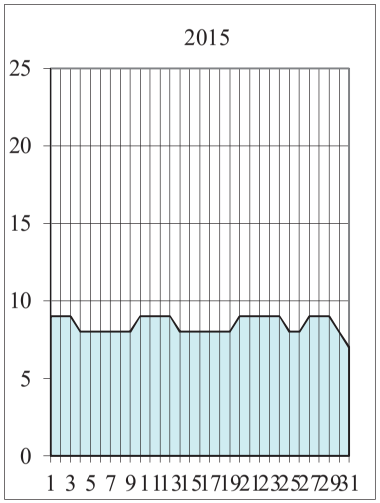

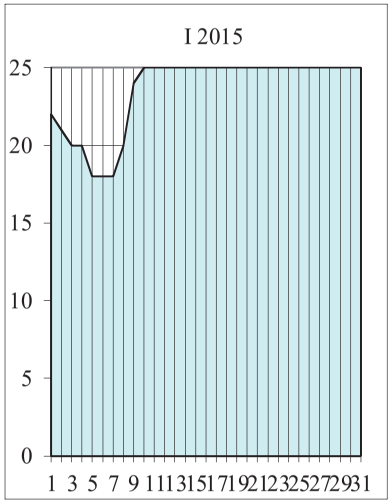

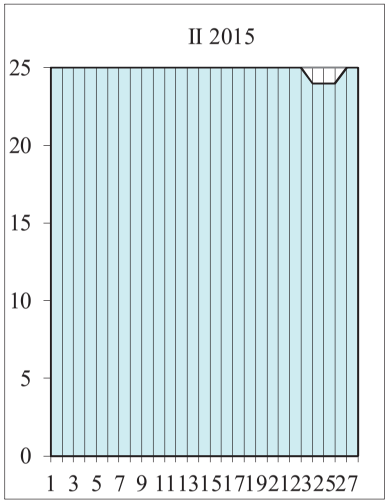

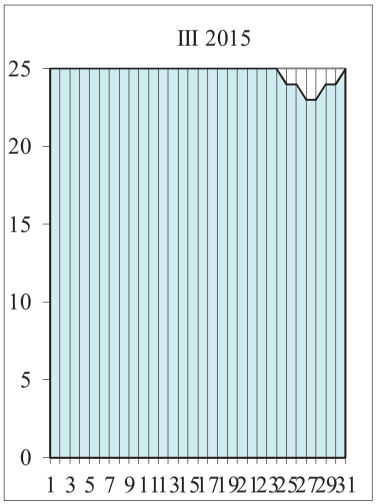

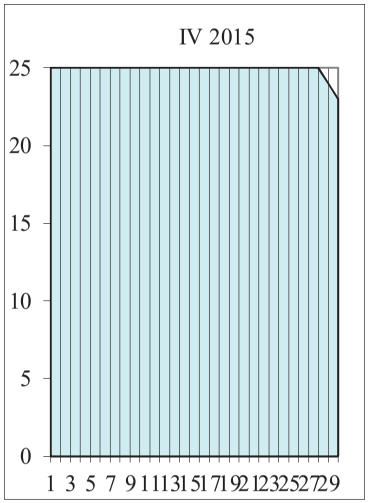

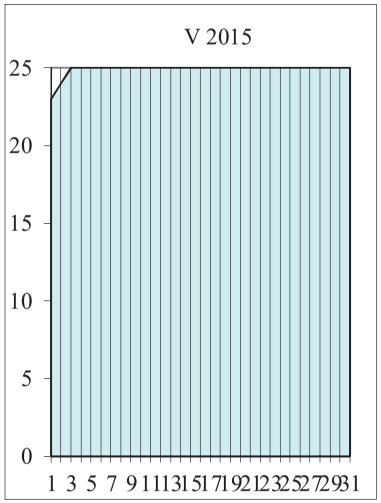

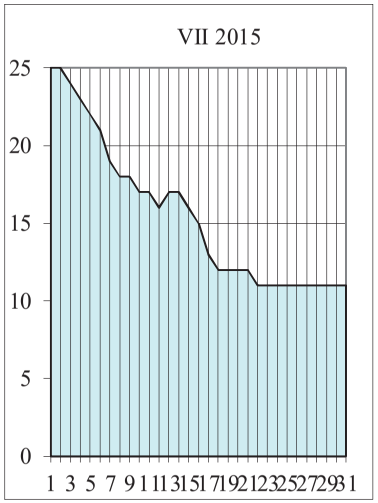

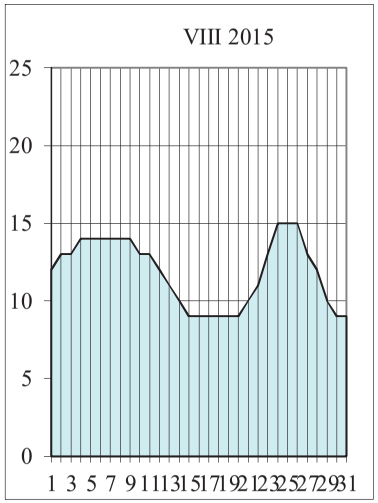

Serbien / Serbie / Сербия (1433,000 – 845,650)

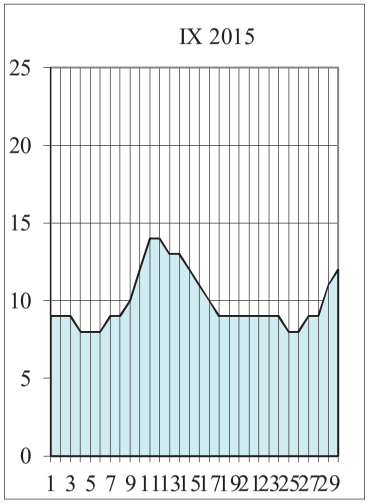

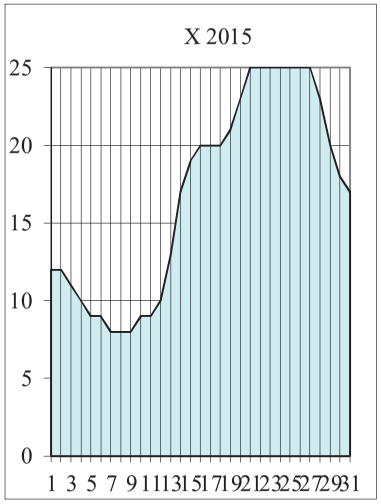

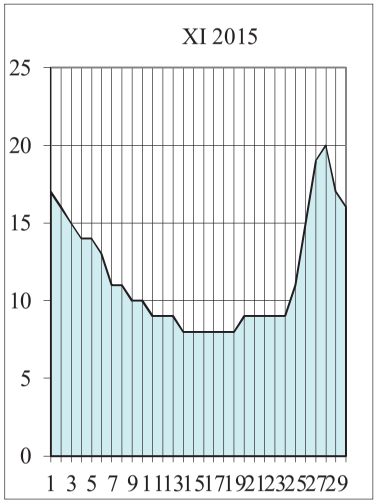

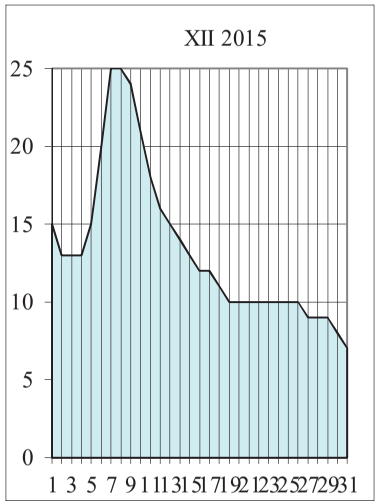

Bulgarien / Bulgarie / Болгария (845,650 – 374,100)

Name der Furt Nom des seuils	Название перекатов	km км	Monat Mois Месяц	1	2	3	4	5	6	7	8	9	10	11	12	13	14	15	16	17	18	19	20	21	22	23	24	25	26	27	28	29	30	31
i. Milka	остров Милка	569,000 - 567,000	**I**								25	25	25																					
				1	**2**	**3**	**4**	**5**	**6**	**7**	**8**	**9**	**10**	**11**	**12**	**13**	**14**	**15**	**16**	**17**	**18**	**19**	**20**	**21**	**22**	**23**	**24**	**25**	**26**	**27**	**28**	**29**	**30**	
i. Milka	остров Милка	569,000 - 567,000	**VI**															22	22	23	22	19	22	22	23	23	23	22	22	22	22	23	23	
				1	**2**	**3**	**4**	**5**	**6**	**7**	**8**	**9**	**10**	**11**	**12**	**13**	**14**	**15**	**16**	**17**	**18**	**19**	**20**	**21**	**22**	**23**	**24**	**25**	**26**	**27**	**28**	**29**	**30**	**31**
i. Milka	остров Милка	569,000 - 567,000	**VII**	25					24	24	23	23	22	21	21	19	19	19	19	19	19	19	19	19	19	18	18	18	18	22	21	21	21	21
i. Vardim	остров Вардим	547,000 - 545,000																									22	21	21	21	21	21	21	21
i. Vardim	остров Вардим	543,000 - 540,000																							22	21	21	21	21	21	21	21	21	21
Yantra	Янтра	537,000 - 534,000																							23	22	21	21	21	21	21	21	21	21
i. Batin	остров Батин	523,000 - 520,000															25	25	25	25	24	24	23	23	23	22	22	22	22	22	21	21	21	21
				1	**2**	**3**	**4**	**5**	**6**	**7**	**8**	**9**	**10**	**11**	**12**	**13**	**14**	**15**	**16**	**17**	**18**	**19**	**20**	**21**	**22**	**23**	**24**	**25**	**26**	**27**	**28**	**29**	**30**	**31**
i. Milka	остров Милка	569,000 - 567,000	**VIII**	20	20	21	21	21	21	21	21	21	22	22	22	21	21	21	21	21	20	20	20	20	20	20	20	20	20	20	21	21	21	21
i. Vardim	остров Вардим	547,000 - 545,000		20	20	21	21	21	21	21	21	21	22	22	22	21	21	21	21	21	20	20	20	20	20	20	20	20	20	20	21	21	21	21
i. Vardim	остров Вардим	543,000 - 540,000		21	21	21	21	21	21	21	21	21	22	22	22	21	21	21	21	21	20	20	20	20	20	20	20	20	20	20	21	21	21	21
Yantra	Янтра	537,000 - 534,000		20	20	21	21	21	21	21	21	21	22	22	22	21	21	21	21	21	21	20	20	20	20	20	20	20	20	20	21	21	21	21
i. Batin	остров Батин	523,000 - 520,000		20	20	21	21	21	21	21	21	21	22	22	22	21	21	21	21	21	20	20	20	20	20	20	20	20	20	20	21	21	21	21
				1	**2**	**3**	**4**	**5**	**6**	**7**	**8**	**9**	**10**	**11**	**12**	**13**	**14**	**15**	**16**	**17**	**18**	**19**	**20**	**21**	**22**	**23**	**24**	**25**	**26**	**27**	**28**	**29**	**30**	
Somovit	Сомовит	610,000 - 608,000	**IX**	23	22	22	22	22	22	21	21	20	20	20	20	22	23	23	23	23	23	23	23	22	22	22	22	22	22	22	21	21	21	
i. Milka	остров Милка	569,000 - 567,000		21	20	20	20	20	20	20	20	19	19	19	19	20	21	21	21	21	21	21	21	20	20	20	20	20	20	20	17	17	18	
i. Vardim	остров Вардим	547,000 - 545,000		21	20	20	20	20	20	20	20	19	19	19	19	20	21	21	21	21	21	21	21	20	20	20	20	20	20	20	20	21	21	
i. Vardim	остров Вардим	543,000 - 540,000		21	20	20	20	20	20	20	20	19	19	19	19	20	21	21	21	21	21	21	21	20	20	20	20	20	20	20	20	21	21	
Yantra	Янтра	537,000 - 534,000		21	20	20	20	20	20	20	20	19	19	19	19	20	21	21	21	21	21	21	21	20	20	20	20	20	20	20	20	20	20	
i. Batin	остров Батин	523,000 - 520,000		21	20	20	20	20	20	20	20	19	19	19	19	20	21	21	21	21	21	21	21	20	20	20	20	20	20	20	19	25	25	
i. Kosui	остров Косуй	424,000 - 420,000						21	21	22	22	22	22	22	22	22	23	23	23	23	23	23	23	22	22	22	22	22	22	22	22	22	22	

Bulgarien / Bulgarie / Болгария (845,650 – 374,100)

Name der Furt Nom des seuils	Название перекатов	km км	Monat Mois Месяц	1	2	3	4	5	6	7	8	9	10	11	12	13	14	15	16	17	18	19	20	21	22	23	24	25	26	27	28	29	30	31
Somovit	Сомовит	610,000 - 608,000	**X**	21	21	21	21	21	21	21	21	21	21	21	21	21	21	21	23	24														
i. Milka	остров Милка	569,000 - 567,000		18	18	18	18	18	18	18	18	18	18	18	18	18	20	21	22	23	25													
i. Vardim	остров Вардим	547,000 - 545,000		21	21	21	21	21	21	21	21	21	21	21	21	21	23	23	24	25														
i. Vardim	остров Вардим	543,000 - 540,000		21	21	21	21	21	21	21	21	21	21	21	21	21	21	21	22	23	25													
Yantra	Янтра	537,000 - 534,000		20	20	20	20	20	20	20	20	20	20	20	20	20	21	21	22	23	25													
i. Batin	остров Батин	523,000 - 520,000		25	25	25	25	25	25	25	25	25	25	25	25	25	25	25																
i. Kosui	остров Косуй	424,000 - 420,000		22	22	22	22	22	22	22	22	22	22	22	22	22	22	22	23	24														
				1	**2**	**3**	**4**	**5**	**6**	**7**	**8**	**9**	**10**	**11**	**12**	**13**	**14**	**15**	**16**	**17**	**18**	**19**	**20**	**21**	**22**	**23**	**24**	**25**	**26**	**27**	**28**	**29**	**30**	
i. Milka	остров Милка	569,000 - 567,000	**XI**											25	24	24	23	23	22	21	20	20	20	20	20	20	21	22	23	25				
i. Vardim	остров Вардим	547,000 - 545,000																				25	25	25	25	25								
i. Vardim	остров Вардим	543,000 - 540,000																			23	23	23	23	23	23	24	25						
Yantra	Янтра	537,000 - 534,000															23	23	22	21	20	20	20	20	20	20	21	22	23	25				
i. Batin	остров Батин	523,000 - 520,000												25	24	24	24	24	23	22	21	21	21	21	21	21	21	22	23	25				
				1	**2**	**3**	**4**	**5**	**6**	**7**	**8**	**9**	**10**	**11**	**12**	**13**	**14**	**15**	**16**	**17**	**18**	**19**	**20**	**21**	**22**	**23**	**24**	**25**	**26**	**27**	**28**	**29**	**30**	**31**
i. Milka	остров Милка	569,000 - 567,000	**XII**																					25	25	25	25	25	24	24	23	23	22	22
Yantra	Янтра	537,000 - 534,000																								23	23	23	22	22	21	21	21	21
i. Batin	остров Батин	523,000 - 520,000																									25	25	24	24	23	23	23	23

Tiefengrenzwerte Profondeurs limitatives Лимитирующие глубины		1	2	3	4	5	6	7	8	9	10	11	12	13	14	15	16	17	18	19	20	21	22	23	24	25	26	27	28	29	30	31
	I	25	25	25	25	25	25	25	**25**	**25**	**25**	25	25	25	25	25	25	25	25	25	25	25	25	25	25	25	25	25	25	25	25	25
	II	25	25	25	25	25	25	25	25	25	25	25	25	25	25	25	25	25	25	25	25	25	25	25	25	25	25	25	25			
Nicht fett gedruckte 25-dm-Werte	**III**	25	25	25	25	25	25	25	25	25	25	25	25	25	25	25	25	25	25	25	25	25	25	25	25	25	25	25	25	25	25	25
bezeichnen Werte über 25 dm	**IV**	25	25	25	25	25	25	25	25	25	25	25	25	25	25	25	25	25	25	25	25	25	25	25	25	25	25	25	25	25	25	
	V	25	25	25	25	25	25	25	25	25	25	25	25	25	25	25	25	25	25	25	25	25	25	25	25	25	25	25	25	25	25	25
Les valeurs de 25 dm qui ne sont pas en gras	**VI**	25	25	25	25	25	25	25	25	25	25	25	25	25	25	22	22	23	22	19	22	22	23	23	23	22	22	22	22	23	23	
représentent des valeurs supérieures à 25 dm.	**VII**	**25**	25	25	25	25	24	24	23	23	22	21	21	19	19	19	19	19	19	19	19	19	19	18	18	18	18	21	21	21	21	21
	VIII	20	20	21	21	21	21	21	21	21	22	22	22	21	21	21	21	21	20	20	20	20	20	20	20	20	20	20	21	21	21	21
	IX	21	20	20	20	20	20	20	20	19	19	19	19	20	21	21	21	21	21	21	21	20	20	20	20	20	20	20	17	17	18	
Если величина 25 дм не дана жирным	**X**	18	18	18	18	18	18	18	18	18	18	18	18	18	20	21	22	23	**25**	25	25	25	25	25	25	25	25	25	25	25	25	25
шрифтом, она превышает 25 дм	**XI**	25	25	25	25	25	25	25	25	25	25	**25**	24	24	23	23	22	21	20	20	20	20	20	20	21	22	23	25	25	25	25	
	XII	25	25	25	25	25	25	25	25	25	25	25	25	25	25	25	25	25	25	25	25	**25**	**25**	23	23	23	22	22	21	21	21	21
	2015	**18**	**18**	**18**	**18**	**18**	**18**	**18**	**18**	**18**	**18**	**18**	**18**	**18**	**19**	**19**	**19**	**19**	**19**	**19**	**19**	**19**	**19**	**18**	**18**	**18**	**18**	**20**	**17**	**17**	**18**	**21**

Bulgarien / Bulgarie / Болгария (845,650 – 374,100)

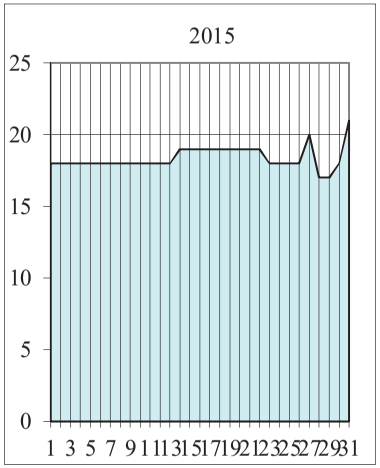

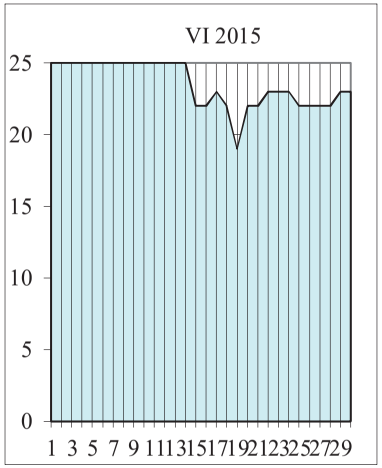

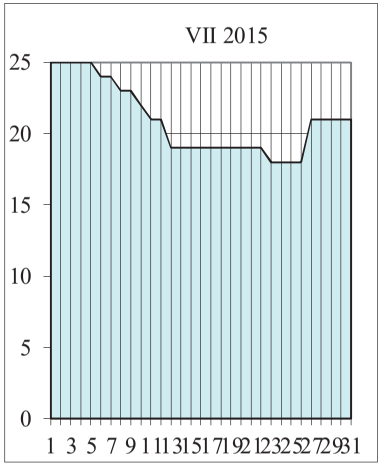

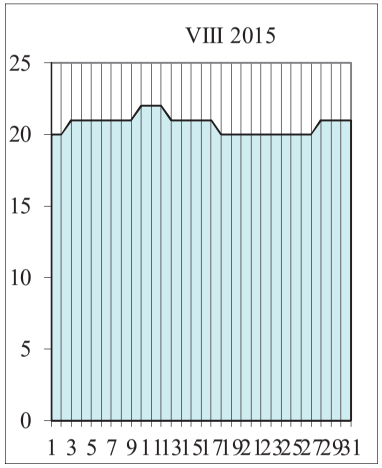

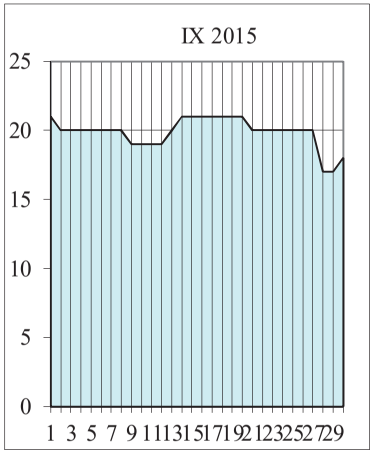

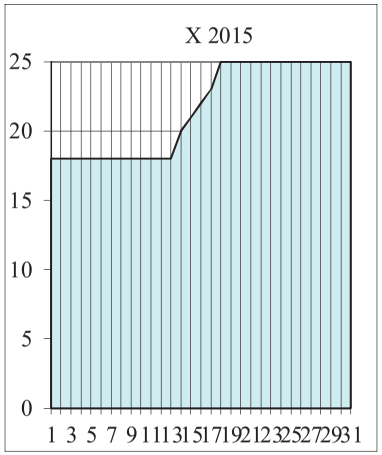

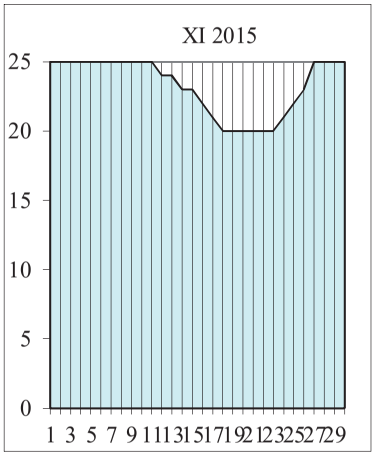

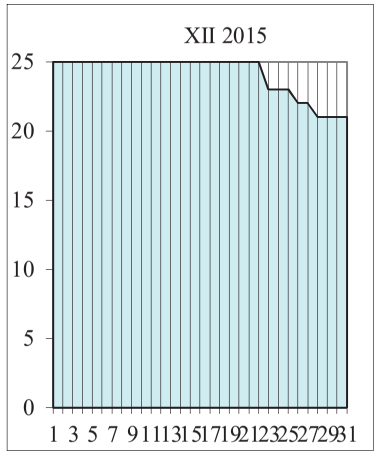

Rumänien - Flussdonau / Secteur fluvial de la Roumanie / Речной участок Румынии (km 1075,000-170,000 км)

Name der Furt Nom des seuils	Название перекатов	km км	Monat Mois Месяц	1	2	3	4	5	6	7	8	9	10	11	12	13	14	15	16	17	18	19	20	21	22	23	24	25	26	27	28	29	30	31
Păpădia	Пэпэдия	677,700 - 677,400	**VII**																										25	24	23	24	23	23
Băloiu	Бэлой	631,500 - 631,000																			25	24	24	24	23	22	22	22	22	20	19	20	20	19
Turcescu	Турческу	345,100 - 345,000														25	24	23	22	22	21	21	20	20	19	19	18	17	17	17	16	15	14	14
Caragheorghe	Карагеорге	343,500 - 342,800																														25	24	24
Lebăda	Лебэда	336,800 - 336,700													25	23	22	21	20	20	19	19	18	18	17	17	16	15	15	15	14	13	12	12
Mârleanu	Мырляну	326,100 - 326,000													25	23	21	19	18	18	17	17	16	15	15	14	13	12	12	12	11	11	9	9
Fermecatu ob./amont	Фермекатул верхний	322,000 - 321,900																	25	25	24	24	23	22	22	21	20	19	19	19	18	18	16	16
Fermecatu unt./aval	Фермекатул нижний	317,900 - 317,800																					25	24	24	23	22	21	21	21	20	20	18	18
Fasolele	Фасолеле	289,300 - 289,200																									25	24	24	24	23	23		
				1	**2**	**3**	**4**	**5**	**6**	**7**	**8**	**9**	**10**	**11**	**12**	**13**	**14**	**15**	**16**	**17**	**18**	**19**	**20**	**21**	**22**	**23**	**24**	**25**	**26**	**27**	**28**	**29**	**30**	**31**
Păpădia	Пэпэдия	677,500 - 677,000	**VIII**	23	24	23	24	25	24	24	24			25	24	25	25	24	23	22	22	22	22	22	22	21	22	22	24			25	25	25
Băloiu	Бэлой	631,500 - 627,600		19	19	19	23	24	24	23	23	25		25	24	24	24	24	23	22	22	20	20	20	20	20	20	20	21	24	24	24	24	24
Turcescu	Турческу	345,100 - 344,400		14	14	13	13	13	14	14	14	14	14	15	16	16	15	15	15	14	14	13	13	12	13	13	13	15	15	15	16	17	18	19
Caragheorghe	Карагеорге	343,800 - 342,800		24	24	23	23	23	24	24	24	24	24	25			25	25	25	24	24	23	23	22	23	23	23	19	19	19	20	21	22	23
Lebăda	Лебэда	336,800 - 336,700		12	12	11	11	11	12	12	12	12	12	13	14	14	13	13	13	12	12	11	11	10	11	11	11	11	11	11	12	13	14	15
Mârleanu	Мырляну	326,100 - 326,000		9	9	8	8	8	8	8	8	8	8	8	9	10	10	10	9	9	8	8	7	6	6	7	7	7	6	6	7	7	9	10
Fermecatu ob./amont	Фермекатул верхний	322,000 - 321,900		16	16	15	15	15	15	15	15	15	15	15	16	17	17	17	16	16	15	15	14	13	13	14	14	14	13	13	14	14	16	17
Fermecatu unt./aval	Фермекатул нижний	317,900 - 317,800		18	18	17	17	17	17	17	17	17	17	17	18	19	19	19	18	18	17	17	16	15	15	16	16	16	15	15	16	16	18	19
Fasolele	Фасолеле	290,300 - 289,400							23	23	23	23	23	23	24	25	25	25	24	24			25	24	24	25	25	25	24	24	25	25		
Alvănesti	Альвенешти	275,800 - 275,700																										23	23	23	23	24	25	
				1	**2**	**3**	**4**	**5**	**6**	**7**	**8**	**9**	**10**	**11**	**12**	**13**	**14**	**15**	**16**	**17**	**18**	**19**	**20**	**21**	**22**	**23**	**24**	**25**	**26**	**27**	**28**	**29**	**30**	
Bogdanul	Богданул	785,500 - 784,400	**IX**								25	25																	25	25	25	25	26	
Păpădia	Пэпэдия	677,500 - 677,000		23	23	22	22	21	21	21	20	20	20	20	22	24	24	25	25	24	24	23	22	21	21	21	23	23	23	22	22	22	22	
Băloiu	Бэлой	631,700 - 627,800		22	22	21	20	20	20	19	19	18	18	19	20	22	23	23	23	23	22	21	21	20	19	19	22	22	22	22	22	22	22	
Turcescu	Турческу	344,600 - 344,000		19	19	18	17	16	15	14	13	13	12	12	12	13	13	15	16	17	17	17	17	16	15	14	14	13	13	13	13	13	13	
Caragheorghe	Карагеорге	343,900 - 343,700		23	23	22	21	20	19	18	17	17	16	16	16	17	17	19	20	21	21	21	21	20	19	18	18	17	17	17	17	17	16	
Lebăda	Лебэда	336,800 - 336,700		15	15	14	13	12	11	10	9	9	8	8	8	9	9	11	12	13	13	13	13	12	11	10	10	9	9	9	9	9	9	
Mârleanu	Мырляну	326,100 - 326,000		10	10	9	9	8	7	6	6	5	5	4	4	5	5	6	7	8	9	9	9	9	8	7	6	6	5	5	5	5	6	
Fermecatu ob./amont	Фермекатул верхний	322,000 - 321,900		17	17	16	16	15	14	13	13	12	12	11	11	12	12	13	14	15	16	16	16	16	15	14	13	13	12	12	12	12	13	
Fermecatu unt./aval	Фермекатул нижний	317,900 - 317,800		19	19	18	18	17	16	15	15	14	14	13	13	14	14	15	16	17	18	18	18	18	17	16	15	15	14	14	14	14	15	
Fasolele	Фасолеле	290,300 - 289,300							25	24		25	25	24	24	25	25												25	25	25	25		
Alvănesti	Альвенешти	275,800 - 275,700					25	25	24	23																								

Rumänien - Flussdonau / Secteur fluvial de la Roumanie / Речной участок Румынии (km 1075,000-170,000 км)

Name der Furt Nom des seuils	Название перекатов	km км	Monat Mois Месяц	1	2	3	4	5	6	7	8	9	10	11	12	13	14	15	16	17	18	19	20	21	22	23	24	25	26	27	28	29	30	31
Păpădia	Пэпэдия	677,300 - 677,000	**X**	23	24	24									25	25																		
Băloiu	Бэлой	631,700 - 631,400		23	23	24	25								25	25																		
Turcescu	Турческу	344,400 - 344,000		14	15	15	16	16	17	17	18	18	18	18	18	19	19	18	19	20	22	24												
Caragheorghe	Карагеорге	343,900 - 343,800		17	18	18	19	19	20	20	21	21	21	21	21	22	22	21	22	23	25													
Lebăda	Лебэда	336,800 - 336,700		10	11	11	12	12	13	13	14	14	14	14	14	15	15	14	15	16	18	20	22	24										
Mârleanu	Мырляну	326,100 - 326,000		6	7	7	8	8	9	9	10	10	11	11	13	14	13	12	12	12	15	16	18	22	24									
Fermecatu ob./amont	Фермекатул верхний	322,000 - 321,900		13	14	14	15	15	16	16	17	17	18	18	20	21	20	19	19	19	22	23	25											
Fermecatu unt./aval	Фермекатул нижний	317,900 - 317,800		15	16	16	17	17	18	18	19	19	20	20	22	23	22	21	21	21	24	25												
				1	**2**	**3**	**4**	**5**	**6**	**7**	**8**	**9**	**10**	**11**	**12**	**13**	**14**	**15**	**16**	**17**	**18**	**19**	**20**	**21**	**22**	**23**	**24**	**25**	**26**	**27**	**28**	**29**	**30**	
Băloiu	Бэлой	627,700 - 627,500	**XI**																					25	25	25								
Turcescu	Турческу	344,100 - 344,000																25	24	23	22	21	21	20	20	19	19	19	20	22	24			
Caragheorghe	Карагеорге	344,000 - 343,800																	25	24	23	22	22	21	21	20	20	15	16	18	20	24		
Lebăda	Лебэда	336,500 - 336,400									25	23	22	22	20	19	18	17	16	15	14	13	13	12	12	11	11	11	12	14	16	20		
Mârleanu	Мырляну	325,800 - 325,700																	25	24	22	21	20	20	19	19	18	19	19	21	22	25		
Fermecatu ob./amont	Фермекатул верхний	322,100 - 322,000																			25	24	23	23	22	22	21	22	22	24	25			
Fermecatu unt./aval	Фермекатул нижний	317,900 - 317,800																							25	25	24	25	25					
				1	**2**	**3**	**4**	**5**	**6**	**7**	**8**	**9**	**10**	**11**	**12**	**13**	**14**	**15**	**16**	**17**	**18**	**19**	**20**	**21**	**22**	**23**	**24**	**25**	**26**	**27**	**28**	**29**	**30**	**31**
Turcescu	Турческу	344,000 - 343,800	**XII**																													25	24	24
Caragheorghe	Карагеорге	343,700 - 343,600																							25	25	24	24	23	23	22	21	20	20
Lebăda	Лебэда	336,500 - 336,400																			25	23	21	19	18	18	17	17	16	16	15	14	13	13
Mârleanu	Мырляну	325,800 - 325,700																											25	24	23	23	22	22
Fermecatu ob./amont	Фермекатул верхний	322,100 - 322,000																															25	25

Tiefengrenzwerte Profondeurs limitatives Лимитирующие глубины		1	2	3	4	5	6	7	8	9	10	11	12	13	14	15	16	17	18	19	20	21	22	23	24	25	26	27	28	29	30	31
	I	25	25	25	25	25	25	25	25	25	25	25	25	25	25	25	25	25	25	25	25	25	25	25	25	25	25	25	25	25	25	25
	II	25	25	25	25	25	25	25	25	25	25	25	25	25	25	25	25	25	25	25	25	25	25	25	25	25	25	25	25			
Nicht fett gedruckte 25-dm-Werte	**III**	25	25	25	25	25	25	25	25	25	25	25	25	25	25	25	25	25	25	25	25	25	25	25	25	25	25	25	25	25	25	25
bezeichnen Werte über 25 dm	**IV**	25	25	25	25	25	25	25	25	25	25	25	25	25	25	25	25	25	25	25	25	25	25	25	25	25	25	25	25	25	25	
	V	25	25	25	25	25	25	25	25	25	25	25	25	25	25	25	25	25	25	25	25	25	25	25	25	25	25	25	25	25	25	25
Les valeurs de 25 dm qui ne sont pas en gras	**VI**	25	25	25	25	25	25	25	25	25	25	25	25	25	25	25	25	25	25	25	25	25	25	25	25	25	25	25	25	25	25	
représentent des valeurs supérieures à 25 dm.	**VII**	25	25	25	25	25	25	25	25	25	25	25	**25**	23	21	19	18	18	17	17	16	15	15	14	13	12	12	12	11	11	9	9
	VIII	9	9	8	8	8	8	8	8	8	8	8	9	10	10	10	9	9	8	8	7	6	6	7	7	7	6	6	7	7	9	10
	IX	10	10	9	9	8	7	6	6	5	5	4	4	5	5	6	7	8	9	9	9	9	8	7	6	6	5	5	5	5	6	
Если величина 25 дм не дана жирным	**X**	6	7	7	8	8	9	9	10	10	11	11	13	14	13	12	12	12	15	16	18	22	24	25	25	25	25	25	25	25	25	25
шрифтом, она превышает 25 дм	**XI**	25	25	25	25	25	25	25	**25**	23	22	22	20	19	18	17	16	15	14	13	13	12	12	11	11	11	12	14	16	20	25	
	XII	25	25	25	25	25	25	25	25	25	25	25	25	25	25	25	25	25	**25**	23	21	19	18	18	17	17	16	16	15	14	13	13
	2015	**6**	**7**	**7**	**8**	**8**	**7**	**6**	**6**	**5**	**5**	**4**	**4**	**5**	**5**	**6**	**7**	**8**	**8**	**8**	**7**	**6**	**6**	**7**	**6**	**6**	**5**	**5**	**5**	**5**	**6**	**9**

Rumänien - Flussdonau / Secteur fluvial de la Roumanie / Речной участок Румынии (km 1075,000-170,000 км)

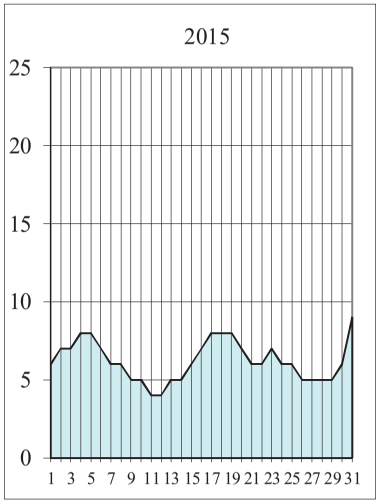

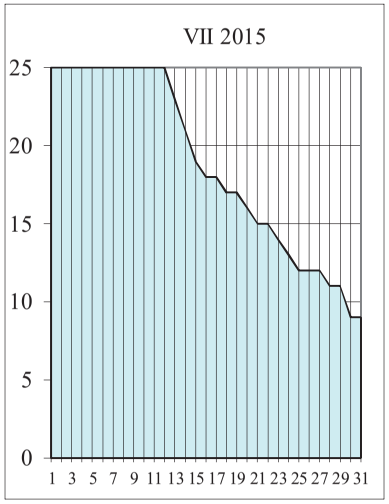

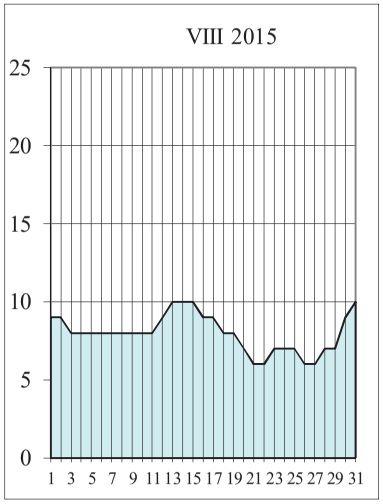

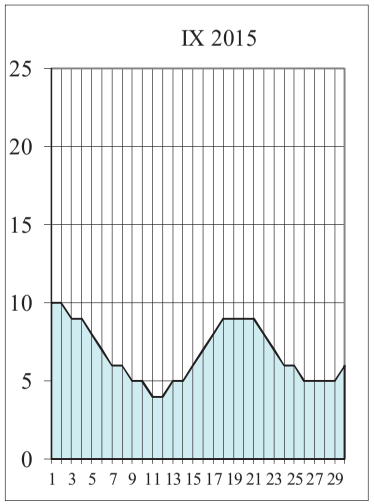

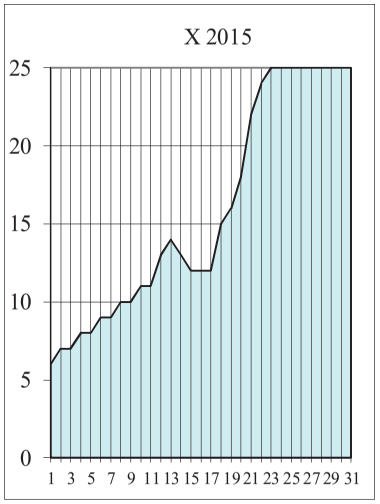

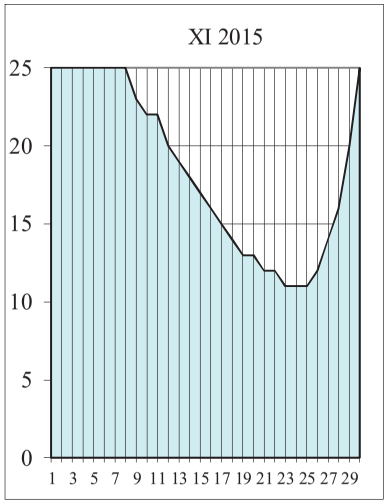

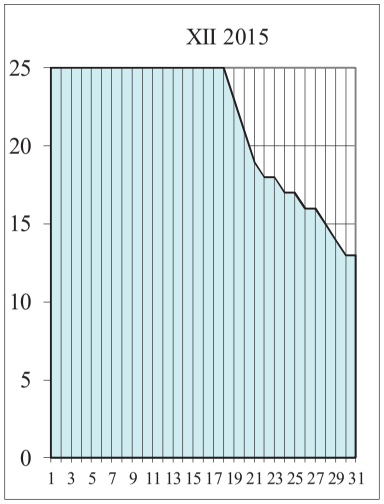

Rumänien - Seedonau / Secteur maritime de la Roumanie / Морской участок Румынии (km 170,000-0,000 км)

Name der Furt Nom des seuils	Название перекатов	Mm	Monat Mois Месяц	1	2	3	4	5	6	7	8	9	10	11	12	13	14	15	16	17	18	19	20	21	22	23	24	25	26	27	28	29	30	31
Pruth ob./amont	Пруг верхний	73+1300 - 73+1100	VI																					21	21	21	23	23	23	23	23	23	23	
				1	2	3	4	5	6	7	8	9	10	11	12	13	14	15	16	17	18	19	20	21	22	23	24	25	26	27	28	29	30	31
Pruth ob./amont	Пруг верхний	73+1400 - 73+1300	VII	23	23	23	23	23	23	23	23	23	23	23	23	23	23	23																

Tiefengrenzwerte Profondeurs limitatives Лимитирующие глубины		1	2	3	4	5	6	7	8	9	10	11	12	13	14	15	16	17	18	19	20	21	22	23	24	25	26	27	28	29	30	31
	I	24	24	24	24	24	24	24	24	24	24	24	24	24	24	24	24	24	24	24	24	24	24	24	24	24	24	24	24	24	24	24
	II	24	24	24	24	24	24	24	24	24	24	24	24	24	24	24	24	24	24	24	24	24	24	24	24	24	24	24	24			
Nicht fett gedruckte 24-Fuß-Werte	III	24	24	24	24	24	24	24	24	24	24	24	24	24	24	24	24	24	24	24	24	24	24	24	24	24	24	24	24	24	24	24
bezeichnen Werte über 24 Fuß	IV	24	24	24	24	24	24	24	24	24	24	24	24	24	24	24	24	24	24	24	24	24	24	24	24	24	24	24	24	24	24	
	V	24	24	24	24	24	24	24	24	24	24	24	24	24	24	24	24	24	24	24	24	24	24	24	24	24	24	24	24	24	24	24
Les valeurs de 24 pieds qui ne sont pas	VI	24	24	24	24	24	24	24	24	24	24	24	24	24	24	24	24	24	24	24	24	21	21	21	23	23	23	23	23	23	23	
en gras représentent des valeurs supérieures	VII	23	23	23	23	23	23	23	23	23	23	23	23	23	23	23	24	24	24	24	24	24	24	24	24	24	24	24	24	24	24	24
à 24 pieds	VIII	24	24	24	24	24	24	24	24	24	24	24	24	24	24	24	24	24	24	24	24	24	24	24	24	24	24	24	24	24	24	24
	IX	24	24	24	24	24	24	24	24	24	24	24	24	24	24	24	24	24	24	24	24	24	24	24	24	24	24	24	24	24	24	24
Если величина 24 фута не дана жирным	X	24	24	24	24	24	24	24	24	24	24	24	24	24	24	24	24	24	24	24	24	24	24	24	24	24	24	24	24	24	24	24
шрифтом, она превышает 24 фута	XI	24	24	24	24	24	24	24	24	24	24	24	24	24	24	24	24	24	24	24	24	24	24	24	24	24	24	24	24	24	24	24
	XII	24	24	24	24	24	24	24	24	24	24	24	24	24	24	24	24	24	24	24	24	24	24	24	24	24	24	24	24	24	24	24
	2015	**23**	**23**	**23**	**23**	**23**	**23**	**23**	**23**	**23**	**23**	**23**	**23**	**23**	**23**	**23**	**24**	**24**	**24**	**24**	**24**	**21**	**21**	**21**	**23**	**23**	**23**	**23**	**23**	**23**	**23**	**24**

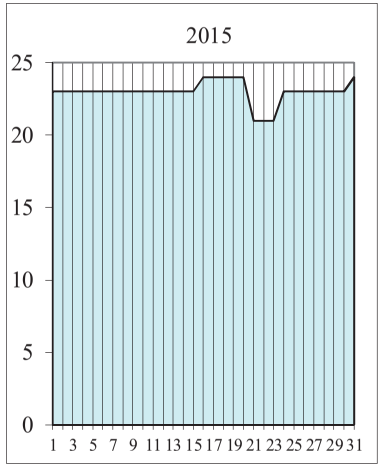

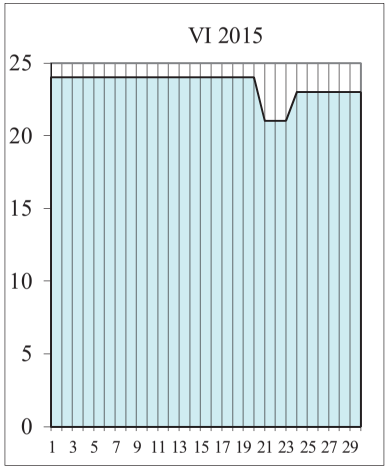

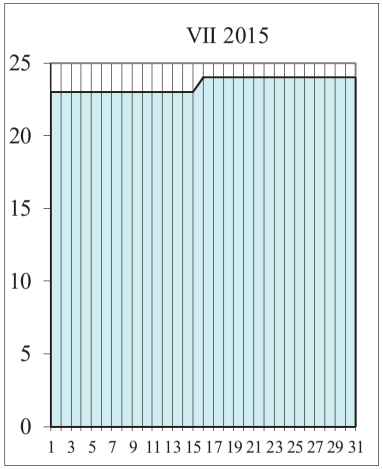

Republik Moldau / République de Moldova /Республика Молдова

Name der Furt Nom des seuils	Название перекатов	km км	Monat Mois Месяц	1	2	3	4	5	6	7	8	9	10	11	12	13	14	15	16	17	18	19	20	21	22	23	24	25	26	27	28	29	30	31

Tiefengrenzwerte Profondeurs limitatives Лимитирующие глубины		1	2	3	4	5	6	7	8	9	10	11	12	13	14	15	16	17	18	19	20	21	22	23	24	25	26	27	28	29	30	31
	I																															
	II																															
Nicht fett gedruckte 25-dm-Werte	III																															
bezeichnen Werte über 25 dm	IV																															
	V																															
Les valeurs de 25 dm qui ne sont pas en gras	VI																															
représentent des valeurs supérieures à 25 dm.	VII																															
	VIII																															
	IX																															
Если величина 25 дм не дана жирным	X																															
шрифтом, она превышает 25 дм	XI																															
	XII																															
	2015																															

Ukraine / Ukraine / Украина

Name der Furt Nom des seuils	Название перекатов	km км	Monat Mois Месяц	1	2	3	4	5	6	7	8	9	10	11	12	13	14	15	16	17	18	19	20	21	22	23	24	25	26	27	28	29	30	31

Tiefengrenzwerte Profondeurs limitatives Лимитирующие глубины		1	2	3	4	5	6	7	8	9	10	11	12	13	14	15	16	17	18	19	20	21	22	23	24	25	26	27	28	29	30	31
	I																															
	II																															
Nicht fett gedruckte 25-dm-Werte	III																															
bezeichnen Werte über 25 dm	IV																															
	V																															
Les valeurs de 25 dm qui ne sont pas en gras	VI																															
représentent des valeurs supérieures à 25 dm.	VII																															
	VIII																															
	IX																															
Если величина 25 дм не дана жирным	X																															
шрифтом, она превышает 25 дм	XI																															
	XII																															
	2015																															

IV.2.3

Anzahl der Tage, an denen der Grenzwert der Fahrrinnentiefe dem empfohlenen Wert entsprach oder darunter lag
Nombre de jours pendant lesquels la profondeur limitative était inférieure ou égale à la profondeur recommandée
Количество дней, когда лимитирующие глубины были равны рекомендуемой глубине или не достигали ее

Deutschland / Allemagne / Германия

dm - дм	Tage / jours / дни											
	2005 *1)	2006 *1)	2007 *1)	2008 *1)	2009 *1)	2010 *1)	2011 *1)	2012 *1)	2013 *1)	2014 *1)	AVE	**2015**
20												
19												
18												
17												
16												
15												
14												
13												
12												
11												
10												
9												
8												
7												
6												
5												
4												
3												
2												
1												

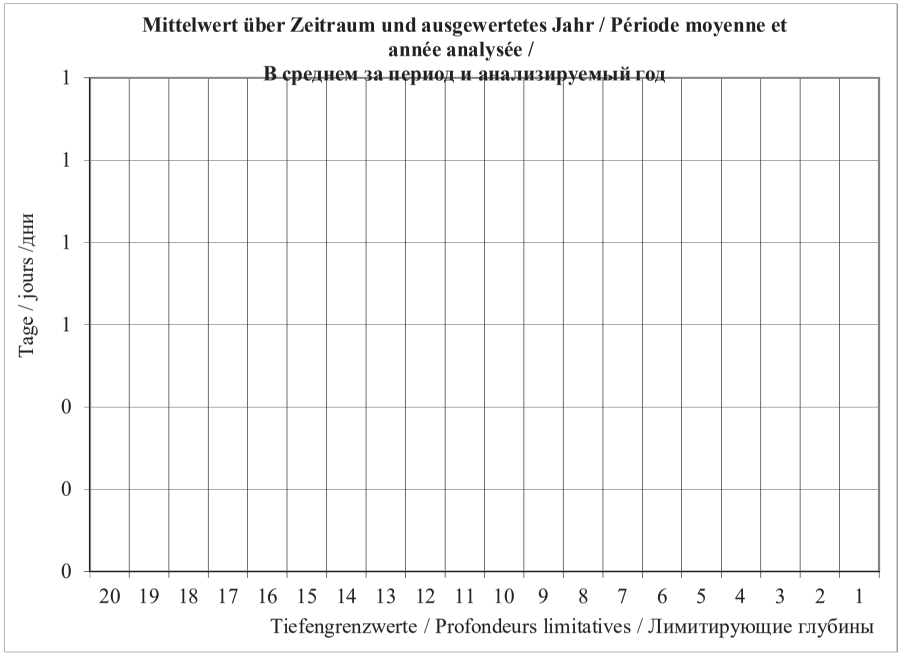

	AVE
	2015

Mittelwert über Zeitraum / Période moyenne / В среднем за период
Ausgewertetes Jahr / Année analysée / Анализируемый год
*1) Keine Angaben / Pas de données / Нет данных

Österreich / Autriche / Австрия

dm - дм	Tage / jours / дни											
	2005 *1)	2006	2007	2008	2009	2010	2011	2012	2013	2014	AVE	**2015**
25		97	3	3	104	124	163	77	54	167	88	**163**
24		87	2	69	92	111	148	66	41	144	84	**135**
23		77	2	46	69	100	122	51	25	118	68	**100**
22		66	2	41	43	91	97	32	12	86	52	**78**
21		55	2	26	21	80	70	15	4	53	36	**62**
20		40	1	16	10	59	52	9	0	31	24	**38**
19		29	0	6	4	40	34	7	0	11	15	**24**
18		21	0	4	1	19	15	3	0	0	7	**5**
17		14	0	2	0	9	9	2	0	0	4	**1**
16		5	0	0	0	3	3		0	0	1	**0**
15		1	0	0	0	0	0	0	0	0	0	**0**
14												
13												
12												
11												
10												
9												
8												
7												
6												
5												
4												
3												
2												
1												

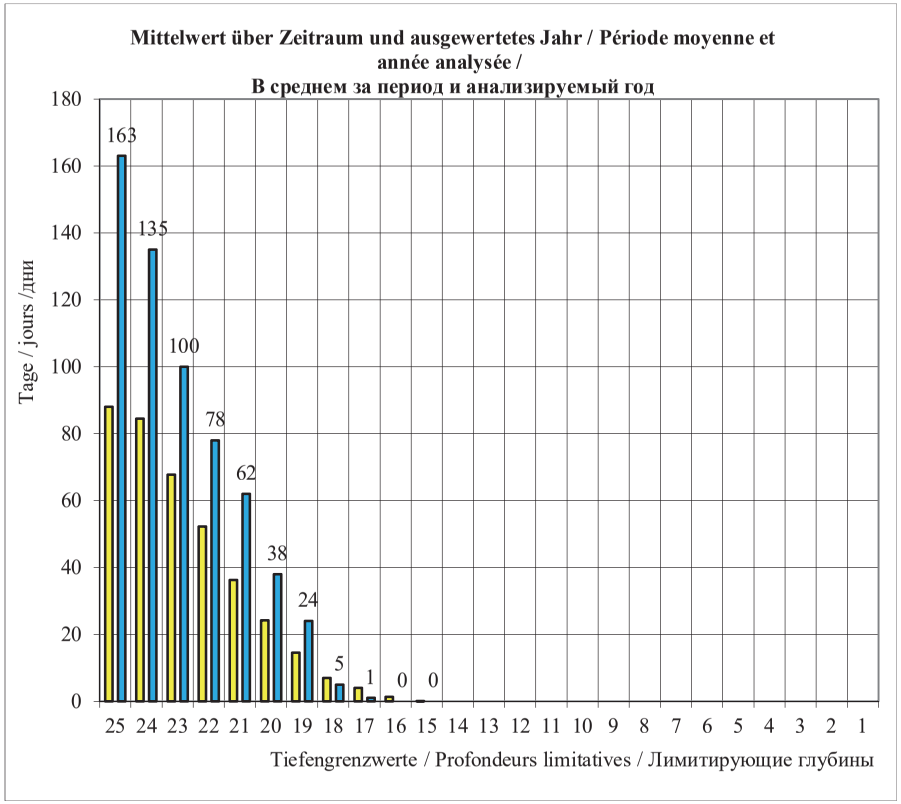

	AVE
	2015

Mittelwert über Zeitraum / Période moyenne / В среднем за период
Ausgewertetes Jahr / Année analysée / Анализируемый год
*1) Keine Angaben / Pas de données / Нет данных

Slowakei / Slovaquie / Словакия

dm - дм	Tage / jours / дни											
	2005	2006	2007	2008	2009	2010	2011	2012	2013	2014	AVE	**2015**
25	166	84	67	123	102	36	152	84	107	273	119	**173**
24	147	70	54	109	83	30	140	68	93	170	96	**163**
23	131	56	34	88	72	24	109	50	72	94	73	**140**
22	105	48	24	65	57	15	80	33	49	50	53	**122**
21	81	38	9	45	42	5	67	18	30	22	36	**106**
20	59	29	4	34	32	2	51	13	17	8	25	**79**
19	45	23	3	25	22	0	40	4	12	5	18	**60**
18	31	17	3	11	10	0	33	0	2	0	11	**45**
17	19	10	3	5	7	0	27	0	0	0	7	**27**
16	6	3	2	0	5	0	18	0	0	0	3	**14**
15	0	1	2	0	2	0	9	0	0	0	1	**0**
14	0	0	0	0	1	0	1	0	0	0	0	**0**
13												
12												
11												
10												
9												
8												
7												
6												
5												
4												
3												
2												
1												

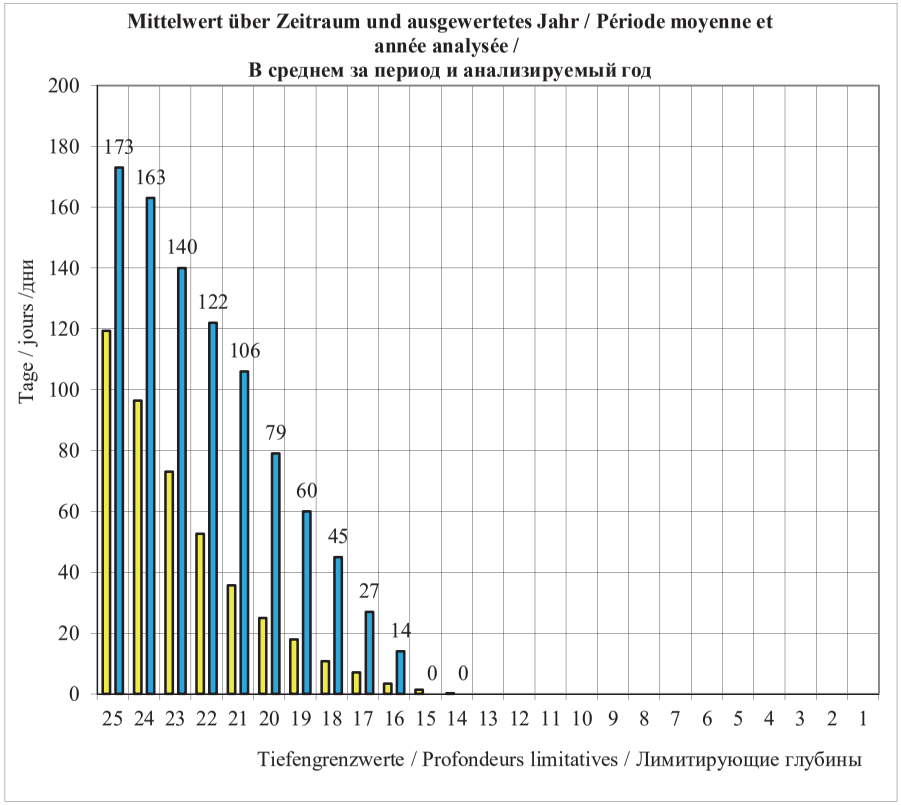

	AVE
	2015

Mittelwert über Zeitraum / Période moyenne / В среднем за период
Ausgewertetetes Jahr / Année analysée / Анализируемый год
*1) Keine Angaben / Pas de données / Нет данных

Ungarn / Hongrie / Венгрия

dm - дм	Tage / jours / дни											
	2005	2006	2007	2008	2009	2010	2011	2012	2013	2014	AVE	**2015**
25	138	174	91	131	124	38	18	17	94	40	87	**79**
24	132	161	79	119	98	34	17	16	80	36	77	**73**
23	121	131	58	102	83	29	16	14	58	26	64	**67**
22	112	122	42	75	64	25	11	13	21	23	51	**62**
21	95	110	21	52	48	16	10	6	16	18	39	**47**
20	76	92	7	39	38	7	6	0	8	16	29	**40**
19	50	73	4	26	25	1	6	0	2	14	20	**34**
18	40	51	4	17	13	0	4	0	1	8	14	**25**
17	30	38	3	10	8	0	0	0	0	3	9	**21**
16	19	19	3	0	4	0	0	0	0	0	5	**13**
15	4	6	2	0	3	0	0	0	0	0	2	**3**
14	0	0	0	0	1	0	0	0	0	0	0	**0**
13	0	0	0	0	0	0	0	0	0	0	0	**0**
12												
11												
10												
9												
8												
7												
6												
5												
4												
3												
2												
1												

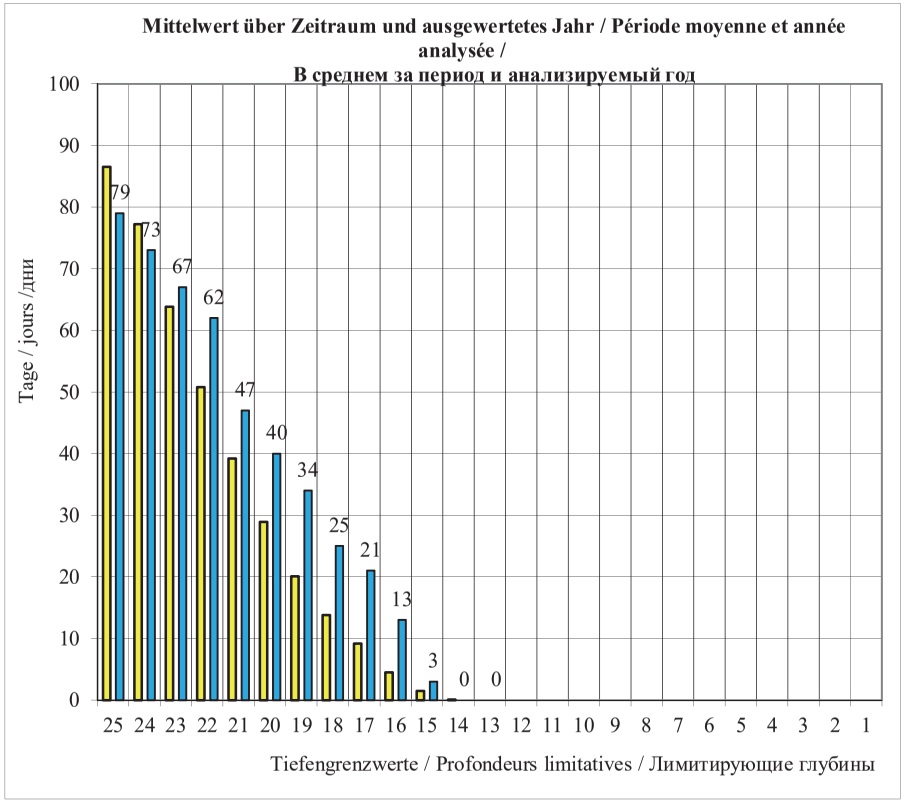

	AVE
	2015

Mittelwert über Zeitraum / Période moyenne / В среднем за период
Ausgewertetes Jahr / Année analysée / Анализируемый год
*1) Keine Angaben / Pas de données / Нет данных

Kroatien / Croatie / Хорватия

dm - дм	Tage / jours / дни											
	2005 *1)	2006 *1)	2007 *1)	2008 *1)	2009 *1)	2010 *1)	2011 *1)	2012 *1)	2013 *1)	2014 *1)	AVE	**2015**
25												
24												
23												
22												
21												
20												
19												
18												
17												
16												
15												
14												
13												
12												
11												
10												
9												
8												
7												
6												
5												
4												
3												
2												
1												

	AVE
	2015

Mittelwert über Zeitraum / Période moyenne / В среднем за период
Ausgewertetes Jahr / Année analysée / Анализируемый год
*1) Keine Angaben / Pas de données / Нет данных

Serbien / Serbie / Сербия

dm - дм	Tage / jours / дни											
	2005	2006	2007	2008	2009	2010	2011	2012	2013	2014	AVE	**2015**
25	289	240	363	345	266	210	347	319	127	161	267	**203**
24	287	240	362	335	251	193	344	312	121	158	260	**195**
23	286	239	361	326	242	180	342	303	110	142	253	**183**
22	280	236	360	323	235	171	339	292	102	129	247	**176**
21	273	231	356	312	221	160	334	282	90	112	237	**174**
20	267	228	350	302	212	153	332	264	81	94	228	**170**
19	265	228	346	286	207	150	327	252	69	72	220	**161**
18	259	221	334	270	199	138	322	236	56	44	208	**158**
17	257	213	322	252	187	123	314	222	49	32	197	**151**
16	255	206	314	241	172	113	302	211	39	16	187	**143**
15	254	193	306	230	155	108	293	199	25	5	177	**138**
14	253	188	298	219	137	92	276	178	17	0	166	**129**
13	251	182	288	210	122	80	256	163	8	0	156	**118**
12	247	180	278	203	107	66	246	149	3	0	148	**103**
11	243	176	270	186	88	54	236	138	0	0	139	**89**
10	232	169	259	173	62	38	222	127	0	0	128	**70**
9	232	163	246	152	46	33	205	121	0	0	120	**53**
8	230	156	235	137	41	28	194	102	0	0	112	**16**
7	223	149	224	126	34	27	180	92	0	0	106	**1**
6	215	143	209	119	31	26	166	80	0	0	99	**0**
5	204	129	201	109	27	25	153	68	0	0	92	**0**
4	190	117	185	94	20	23	141	56	0	0	83	**0**
3	169	104	168	69	7	16	124	44	0	0	70	**0**
2	150	97	153	57	1	5	106	28	0	0	60	**0**
1	137	81	137	48	0	2	81	18	0	0	50	**0**

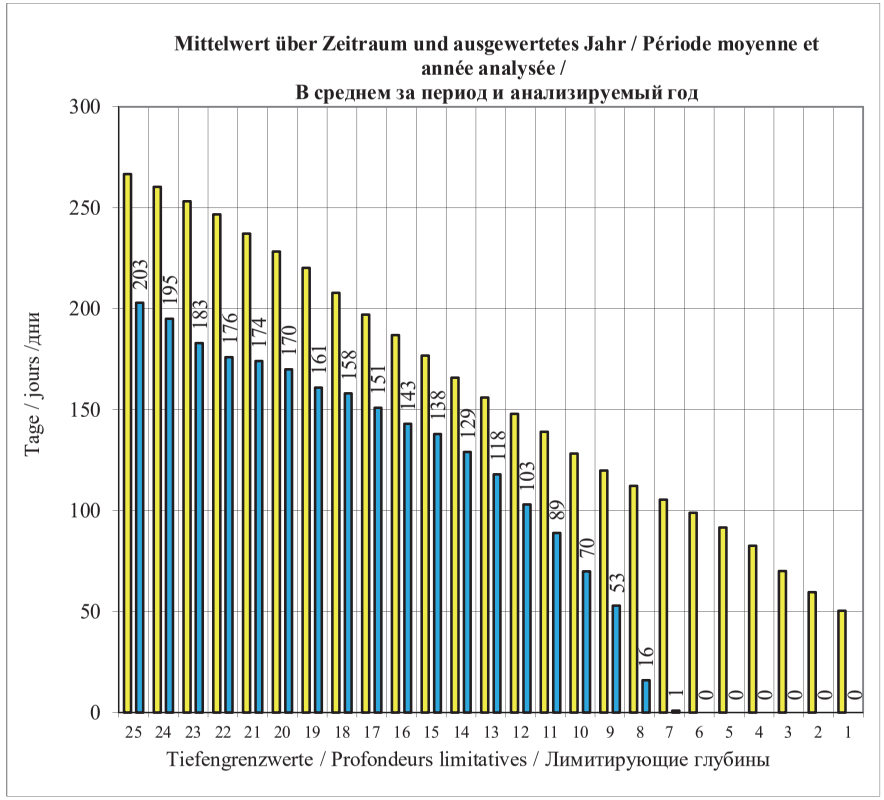

	AVE
	2015

Mittelwert über Zeitraum / Période moyenne / В среднем за период
Ausgewertetetes Jahr / Année analysée / Анализируемый год
*1) Keine Angaben / Pas de données / Нет данных

Bulgarien / Bulgarie / Болгария

dm - дм	Tage / jours / дни											
	2005	2006	2007	2008	2009	2010	2011	2012	2013	2014	AVE	**2015**
25	34	180	259	167	143	19	347	222	88	31	149	**153**
24	28	166	225	154	124	9	319	191	81	21	132	**144**
23	19	137	174	123	98	8	290	158	68	18	109	**140**
22	16	108	139	100	68	6	240	130	52	11	87	**125**
21	10	85	107	74	42	5	205	100	43	5	68	**107**
20	5	59	80	58	32	1	163	72	35	5	51	**69**
19	0	38	52	25	20	0	126	43	30	0	33	**35**
18	0	21	31	17	11	0	113	25	17	0	24	**20**
17	0	9	15	10	5	0	79	8	6	0	13	**2**
16	0	0	2	4	0	0	57	3	5	0	7	**0**
15	0	0	0	2	0	0	28	0	0	0	3	**0**
14	0	0	0	0	0	0	17	0	0	0	2	**0**
13	0	0	0	0	0	0	0	0	0	0	0	**0**
12												
11												
10												
9												
8												
7												
6												
5												
4												
3												
2												
1												

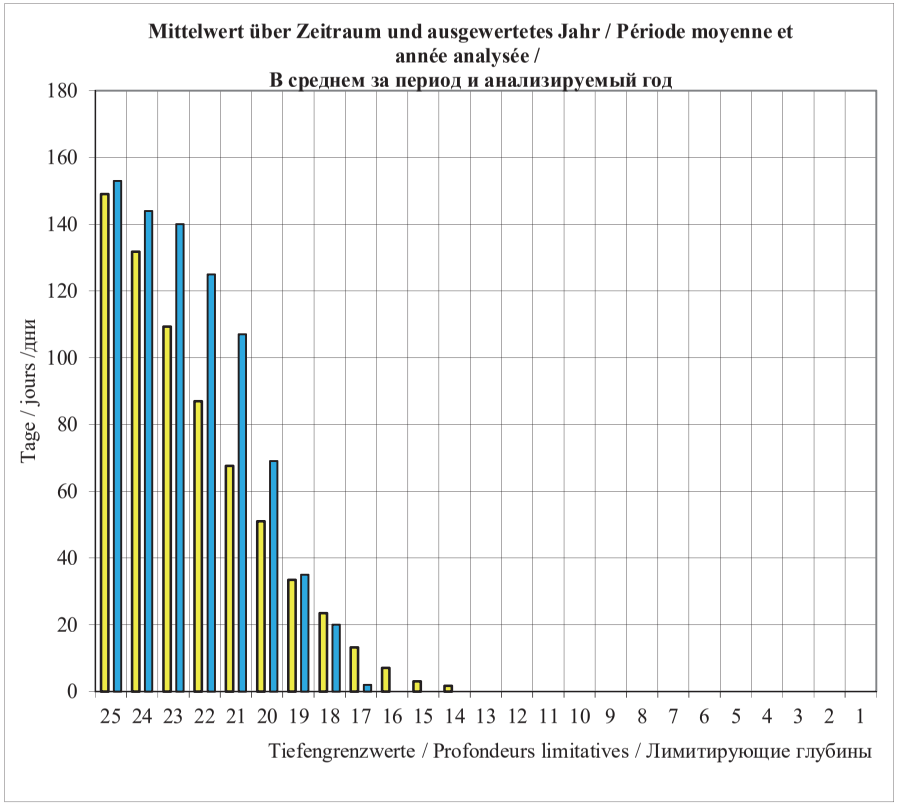

	AVE
	2015

Mittelwert über Zeitraum / Période moyenne / В среднем за период
Ausgewertetes Jahr / Année analysée / Анализируемый год
*1) Keine Angaben / Pas de données / Нет данных

Rumänien - Flussdonau / Secteur fluvial de la Roumanie / Речной участок Румынии (1075,000 - 170,000)

dm - дм	Tage / jours / дни											
	2005	2006	2007	2008	2009	2010	2011	2012	2013	2014	AVE	**2015**
25	72	147	176	152	137	0	203	154	131	46	122	**139**
24	62	146	169	142	128	0	197	150	130	45	117	**136**
23	56	142	156	135	120	0	183	147	126	38	110	**135**
22	46	140	149	126	112	0	161	139	120	37	103	**132**
21	43	133	138	116	105	0	154	133	114	32	97	**129**
20	40	132	127	110	99	0	147	126	104	26	91	**127**
19	34	126	119	105	94	0	138	119	96	21	85	**125**
18	32	116	113	98	79	0	131	112	89	15	79	**122**
17	29	112	105	84	73	0	122	101	83	12	72	**116**
16	23	107	98	66	67	0	117	87	72	8	65	**111**
15	22	107	93	56	65	0	112	80	65	4	60	**105**
14	19	97	85	47	63	0	109	71	58	0	55	**100**
13	15	93	79	36	59	0	103	56	55	0	50	**95**
12	13	83	73	23	53	0	91	43	54	0	43	**88**
11	8	73	70	16	39	0	87	36	49	0	38	**79**
10	1	68	63	4	28	0	81	27	45	0	32	**72**
9	0	63	55	0	22	0	75	21	40	0	28	**64**
8	0	55	37	0	18	0	71	17	35	0	23	**48**
7	0	43	21	0	17	0	62	17	31	0	19	**32**
6	0	36	9	0	15	0	50	15	24	0	15	**21**
5	0	27	0	0	14	0	37	13	20	0	11	**10**
4	0	19	0	0	11	0	28	8	14	0	8	**2**
3	0	18	0	0	9	0	23	5	5	0	6	**0**
2	0	14	0	0	7	0	18	0	2	0	4	**0**
1	0	3	0	0	0	0	9	0	0	0	1	**0**

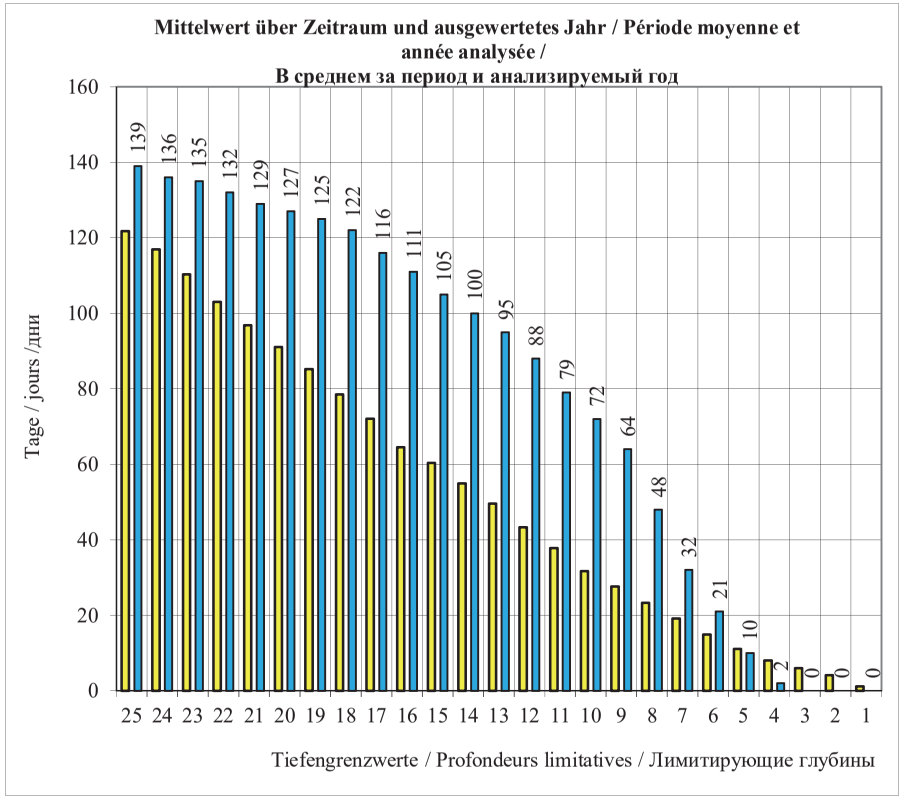

	AVE
	2015

Mittelwert über Zeitraum / Période moyenne / В среднем за период

Ausgewertetes Jahr / Année analysée / Анализируемый год

*1) Keine Angaben / Pas de données / Нет данных

Rumänien - Seedonau / Secteur maritime de la Roumanie / Морской участок Румынии (170,000 - 0,000)

Fuß pieds футы	Tage / jours / дни											
	2005	2006	2007	2008	2009	2010	2011	2012	2013	2014	AVE	**2015**
24												
23	0	325	87	13	98	167	17	0	47	0	75	**25**
22	0	112	0	0	0	83	0	0	0	0	20	**3**
21	0	16	0	0	0	0	0	0	0	0	2	**3**
20	0	4	0	0	0	0	0	0	0	0	0	**0**
19												
18												
17												
16												
15												
14												
13												
12												
11												
10												
9												
8												
7												
6												
5												
4												
3												
2												
1												

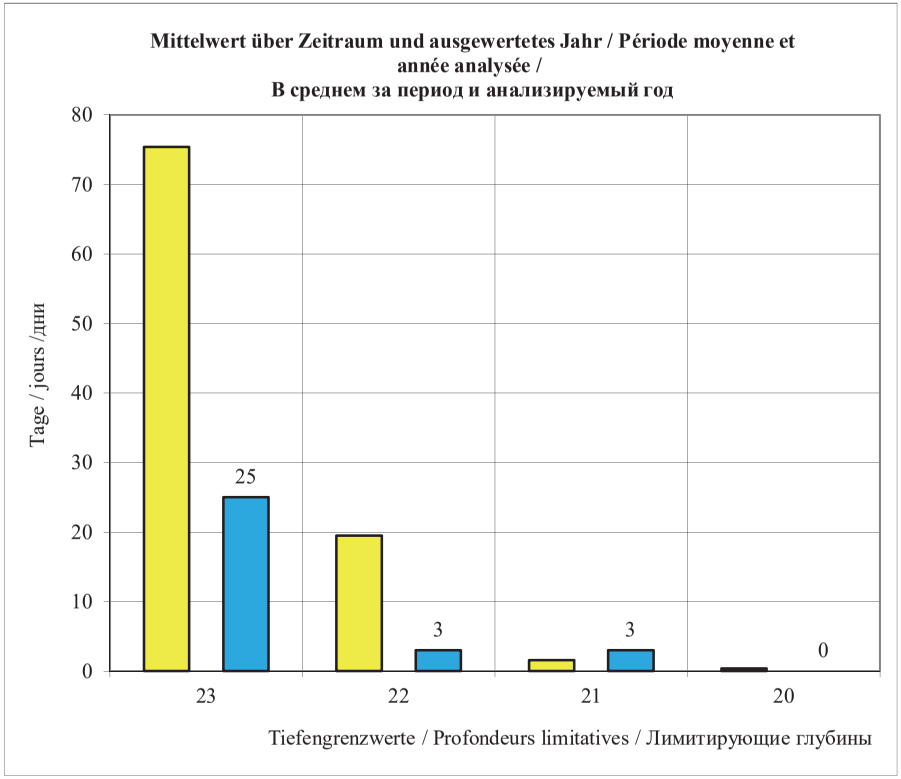

	AVE
	2015

Mittelwert über Zeitraum / Période moyenne / В среднем за период
Ausgewertetes Jahr / Année analysée / Анализируемый год
*1) Keine Angaben / Pas de données / Нет данных

Republik Moldau / République de Moldova / Республика Молдова

dm - дм	Tage / jours / дни											
	2005 *1)	2006 *1)	2007 *1)	2008 *1)	2009 *1)	2010 *1)	2011 *1)	2012 *1)	2013 *1)	2014 *1)	AVE	**2015**
25												
24												
23												
22												
21												
20												
19												
18												
17												
16												
15												
14												
13												
12												
11												
10												
9												
8												
7												
6												
5												
4												
3												
2												
1												

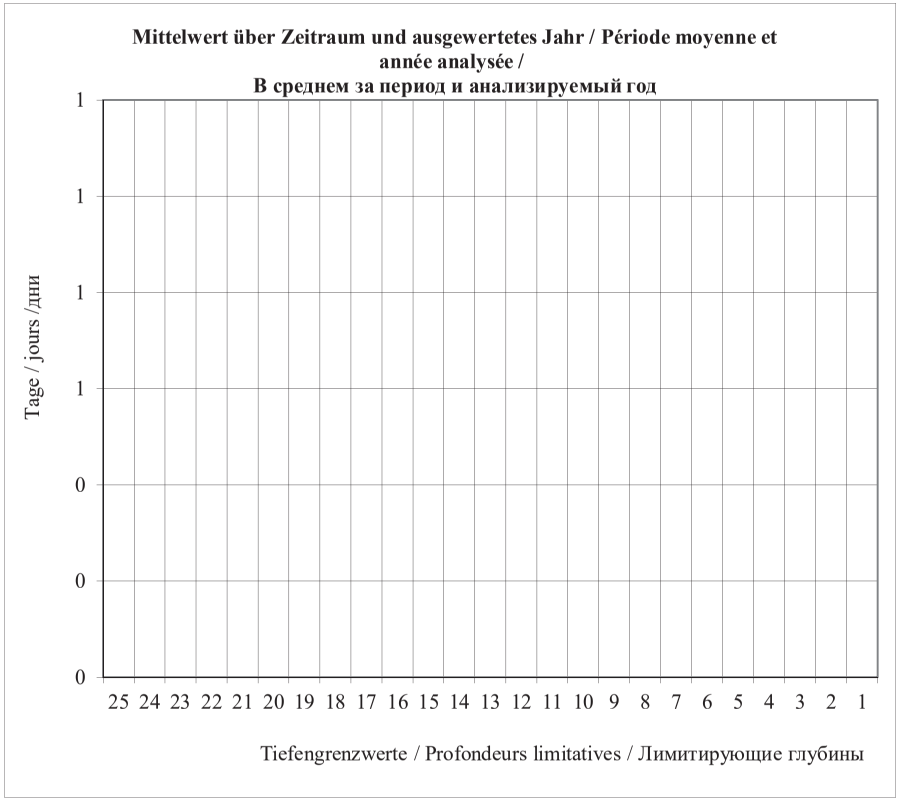

	AVE
	2015

Mittelwert über Zeitraum / Période moyenne / В среднем за период
Ausgewertetes Jahr / Année analysée / Анализируемый год
*1) Keine Angaben / Pas de données / Нет данных

Ukraine / Ukraine / Украина

dm - дм	Tage / jours / дни											
	2005 *1)	2006 *1)	2007 *1)	2008 *1)	2009 *1)	2010 *1)	2011 *1)	2012 *1)	2013 *1)	2014 *1)	AVE	**2015**
25												
24												
23												
22												
21												
20												
19												
18												
17												
16												
15												
14												
13												
12												
11												
10												
9												
8												
7												
6												
5												
4												
3												
2												
1												

	AVE
	2015

Mittelwert über Zeitraum / Période moyenne / В среднем за период
Ausgewertetes Jahr / Année analysée / Анализируемый год
*1) Keine Angaben / Pas de données / Нет данных

IV.2.4
Tiefengrenzwerte auf den kritischen Streckenabschnitten der unteren Donau
Profondeurs limitatives sur les secteurs critiques du Bas-Danube
Лимитирующие глубины на критических участках низовьев Дуная

Rumänisch-bulgarische Strecke / Secteur roumano-bulgare / Румынско-болгарский участок (845,650 - 610,000)

Hydrologische Messstelle Station hydrométrique Водомерная станция km км	Kritischer Abschnitt Secteur critique Критический участок km км	2015												
			I	II	III	IV	V	VI	VII	VIII	IX	X	XI	XII
Cetate Четате 811,000	Salcia Салчия 820,700 - 820,600	MIN	50	62	64	58	52	47	38	37	32	34	39	41
		AVE	67	73	77	71	63	61	45	40	36	46	44	48
		MAX	87	83	91	83	81	83	57	44	41	66	58	57
Calafat Калафат 795,000	Bogdanul Богданул 785,600 - 784,000	MIN	51	53	55	56	51	42	28	26	25	26	32	34
		AVE	68	64	69	69	60	55	36	29	27	40	39	43
		MAX	88	74	82	81	74	77	51	33	31	61	55	55
	Pietrişu Пиетришу 756,100 - 756,000	MIN	54	64	67	65	57	51	35	33	31	33	34	37
		AVE	70	75	79	77	67	63	44	36	34	48	43	46
		MAX	90	84	91	87	82	84	60	40	38	67	57	58
	Linovo Линово 736,300 - 735,900	MIN	65	75	78	76	68	62	46	44	42	44	45	48
		AVE	81	86	90	88	78	74	55	47	45	59	54	57
		MAX	101	95	102	98	93	95	71	51	49	78	68	69
Bechet Бекет 679,000	Păpădia Пэпэдия 677,700 - 676,600	MIN	40	48	51	46	39	33	23	21	20	23	28	30
		AVE	56	59	64	57	47	46	31	24	22	36	34	39
		MAX	75	69	76	67	63	66	45	26	25	54	49	50
Corabia Корабиа 630,000	Băloiu Бэлой 632,100 - 627,500	MIN	40	48	52	52	43	35	19	19	18	23	25	27
		AVE	55	59	64	61	50	46	28	22	21	35	32	36
		MAX	74	69	75	70	62	65	43	26	23	53	47	47
Tiefengrenzwerte / Profondeurs limitatives Лимитирующие глубины		**MIN**	**40**	**48**	**51**	**46**	**39**	**33**	**19**	**19**	**18**	**23**	**25**	**27**

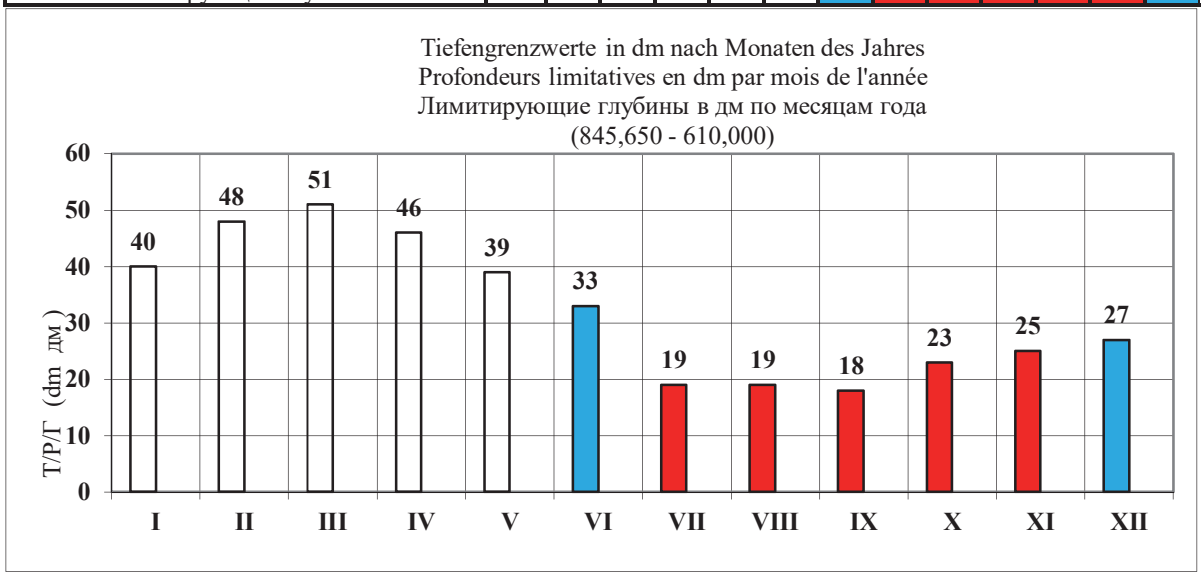

Rumänisch-bulgarische Strecke / Secteur bulgaro-roumain / Болгаро-румынский участок (610,000 - 374,100) *

(Somovit / Сомовит - 607,700) - (Russe / Roussé / Русе - 495,600)

Hydrologische Messstelle Station hydrométrique Водомерная станция km км	Kritischer Streckenabschnit Secteur critique Критический участок km км	2015												
			I	II	III	IV	V	VI	VII	VIII	IX	X	XI	XII
Svistov Свиштов 554,300	Milka Милка 570,600 - 568,000	MIN	25					19	18	20	17	21	20	22
		AVE	25					22	22	21	19	23	23	24
		MAX	25					25	25	22	21	25	25	25
	Insel / Ile Vardim о. Вардим 544,000 - 541,000	MIN							21	20	19	21	23	
		AVE							23	21	20	23	24	
		MAX							25	22	21	25	25	
Russe / Roussé Русе 495,600	Batin Батин 525,000 - 523,500	MIN							21	20	19	25	21	23
		AVE							23	21	22	25	23	24
		MAX							25	22	25	25	25	25
Tiefengrenzwerte / Profondeurs limitatives Лимитирующие глубины		**MIN**	**25**					**19**	**18**	**20**	**17**	**21**	**20**	**22**

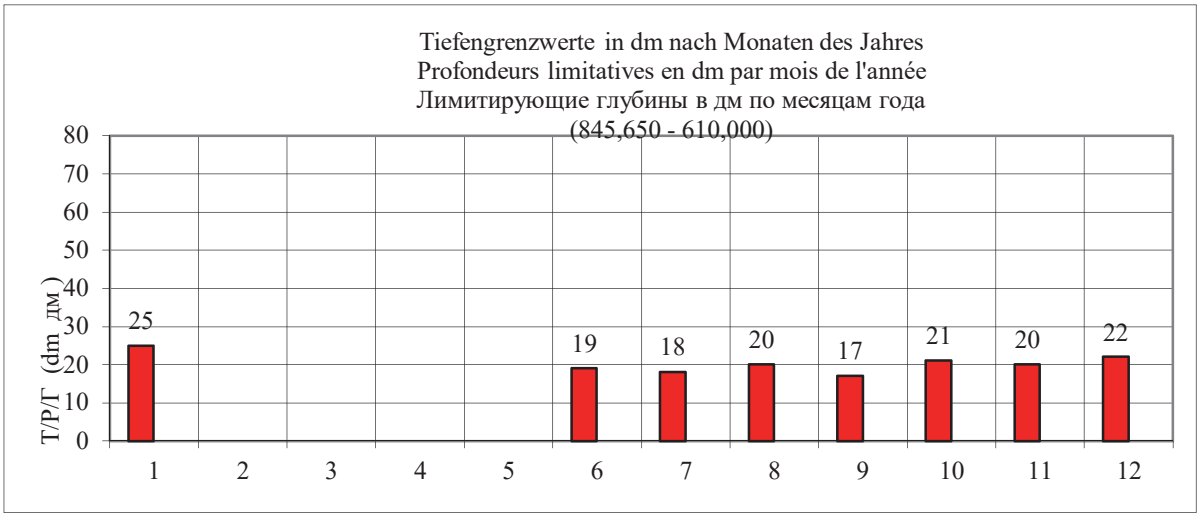

(Russe / Roussé / Русе - 495,600) - (Silistra / Силистра - 375,500)

Hydrologische Messstelle Station hydrométrique Водомерная станция km км	Kritischer Streckenabschnit Secteur critique Критический участок km км	2015												
			I	II	III	IV	V	VI	VII	VIII	IX	X	XI	XII
Russe / Roussé Русе 495,600	Garvan о. Гарван 476,500-472,500	MIN												
		AVE												
		MAX												
Silistra Силистра 375,500	Malak Preslavetz М. Преславец 413,000-411,800	MIN									22	24		
		AVE									24	25		
		MAX									25	25		
Tiefengrenzwerte / Profondeurs limitatives Лимитирующие глубины		**MIN**									**22**	**24**		

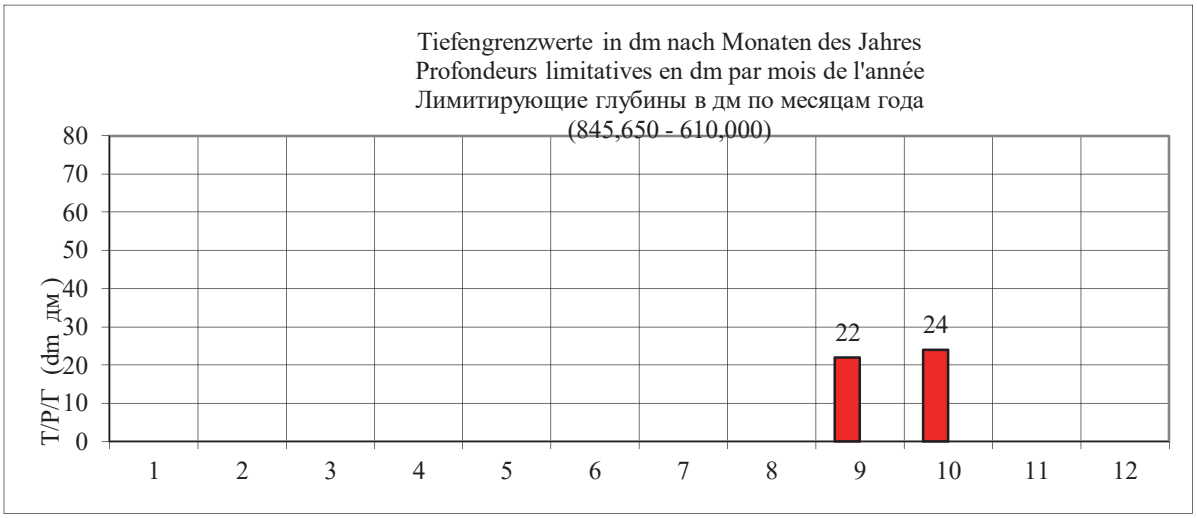

Rumänische Strecke / Secteur roumain / Румынский участок
(374,100 – 300,000)

Hydrologische Messstelle Station hydrométrique Водомерная станция km км	Kritischer Streckenabschnit Secteur critique Критический участок km км		2015											
			I	II	III	IV	V	VI	VII	VIII	IX	X	XI	XII
Călăraşi Кэлэраши 365,000	Turcescu Турческу 345,100 - 343,800	MIN	42	50	52	56	43	31	14	12	12	14	19	24
		AVE	55	65	64	62	49	44	24	14	15	26	28	34
		MAX	74	74	72	68	55	63	36	19	19	46	44	43
	Caragheorghe Карагеорге 344,000 - 342,800	MIN	45	53	57	67	54	41	24	19	16	17	15	20
		AVE	57	65	70	72	60	55	34	23	19	28	28	30
		MAX	74	74	77	78	66	74	46	26	23	47	45	39
	Lebăda Лебэда 336,800 - 336,400	MIN	38	49	51	56	43	29	12	10	8	10	11	13
		AVE	51	61	63	62	49	43	22	12	11	21	20	25
		MAX	70	70	71	68	55	63	34	15	15	38	36	35
Cernavoda Чернавода 300,000	Mârleanu Мырляну 326,100 - 325,700	MIN	41	53	54	57	43	28	9	6	4	6	18	22
		AVE	54	66	66	62	49	43	21	8	7	20	29	34
		MAX	73	74	75	68	56	62	33	10	10	48	47	45
	Fermecatu ob./amont Фермекатул верхний 322,500 - 321,900	MIN	44	56	57	64	50	30	16	13	11	13	21	25
		AVE	57	69	70	69	56	47	28	15	14	26	32	37
		MAX	76	77	78	75	63	69	40	17	17	51	50	48
	Fermecatu unt./aval Фермекатул нижний 317,900 - 317,800	MIN	43	55	56	63	49	33	18	15	13	15	24	28
		AVE	56	68	69	68	55	48	30	17	16	28	35	40
		MAX	75	76	77	74	62	68	42	19	19	54	53	51
	Cernavoda unt./aval Чернавода нижний 297,100 - 295,800	MIN	51	62	63	68	56	50	32	27	27	29	26	30
		AVE	63	75	77	73	61	63	43	29	30	42	41	42
		MAX	82	83	88	79	67	78	55	33	33	61	60	53
	Fasolele Фасолеле 290,300 - 289,200	MIN	37	59	60	60	48	38	23	23	24	26	26	27
		AVE	51	72	71	65	52	51	32	25	26	40	39	41
		MAX	79	80	81	71	59	68	43	29	29	60	59	53
Cernavoda - Harsova Чернавода - Хыршова 276,000	Alvănesti Альвенешти 276,000 - 274,800	MIN	52	74	72	72	59	48	33	23	23	29	32	36
		AVE	64	85	83	77	64	60	42	29	28	41	42	48
		MAX	91	92	93	82	71	76	52	33	32	60	59	58
Harsova Хыршова 252,000	Hârşova unt./aval Хыршова нижний 250,400 - 250,000	MIN	54	78	75	73	58	57	34	30	29	29	31	35
		AVE	66	88	86	78	65	64	49	33	32	40	41	46
		MAX	93	94	95	82	72	74	61	36	36	58	58	56
	Giurgeni-Vadu Oii Джурджени-Ваду Оий 244,900 - 244,000	MIN	63	80	70	68	59	60	37	34	34	35	34	38
		AVE	74	90	87	73	62	67	52	36	36	44	44	49
		MAX	95	96	97	77	67	77	64	38	38	62	62	59
Tiefengrenzwerte / Profondeurs limitatives Лимитирующие глубины		**MIN**	**37**	**49**	**51**	**56**	**43**	**28**	**9**	**6**	**4**	**6**	**11**	**13**

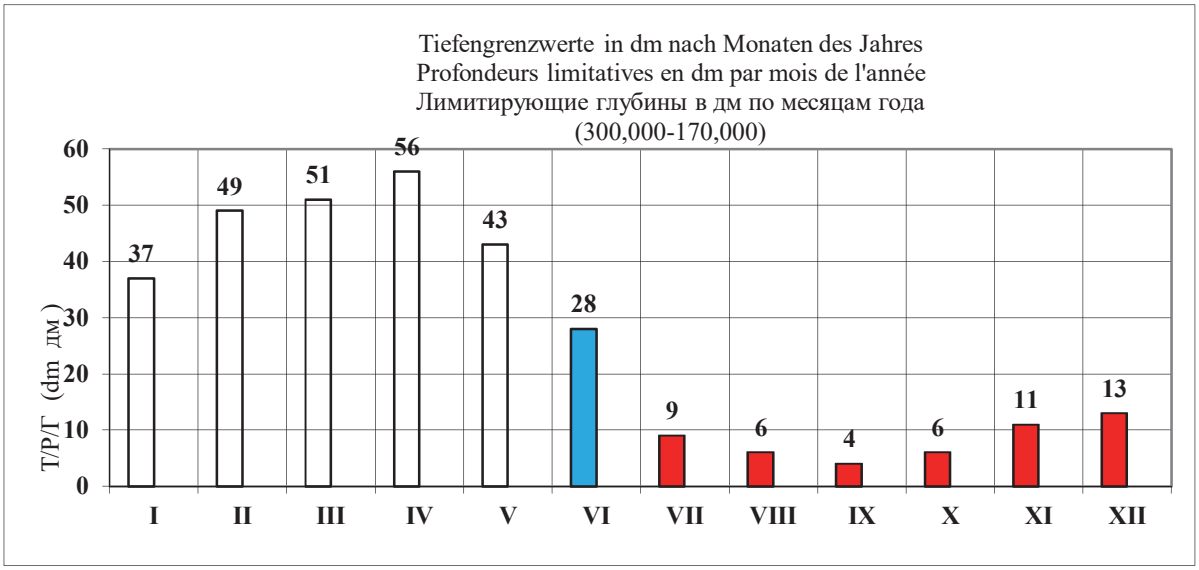

* Ab 2014 erfasst Bulgarien nicht mehr die Tiefen über 25 dm.
* Depuis 20214, la Bulgarie a cessé d'enregistrer des profondeurs dépassant 25 dm.
* Болгария с 2014 года перестала регистрировать глубины свыше 25 дм.

IV.2.4
Tiefengrenzwerte auf den kritischen Streckenabschnitten der unteren Donau
Profondeurs limitatives sur les secteurs critiques du Bas-Danube
Лимитирующие глубины на критических участках низовьев Дуная

Serbien / Serbie / Сербия
(km 1433,000 - km 845,650)

Hydrologische Messstelle Station hydrométrique Водомерная станция km км	Kritischer Streckenabschnitt Secteur critique Критический участок km км	2015												
			I	II	III	IV	V	VI	VII	VIII	IX	X	XI	XII
Apatin Апатин 1401,900	Apatin Апатин 1407,000-1399,000	MIN												
		AVE												
		MAX												
Bačka Palanka Бачка Паланка 1298,560	Susek Сусек 1286,000-1281,000	MIN												
		AVE												
		MAX												
Novi Sad Нови Сад 1255,100	Arankina ada Аранкина ада 1247,000-1244,800	MIN												
		AVE												
		MAX												
Slankamen Сланкамен 1215,500	Beška Бешка 1229,600-1227,200	MIN												
		AVE												
		MAX												
Spitzenfurttiefen / Profondeurs limitatives Лимитирующие глубины		**MIN**												

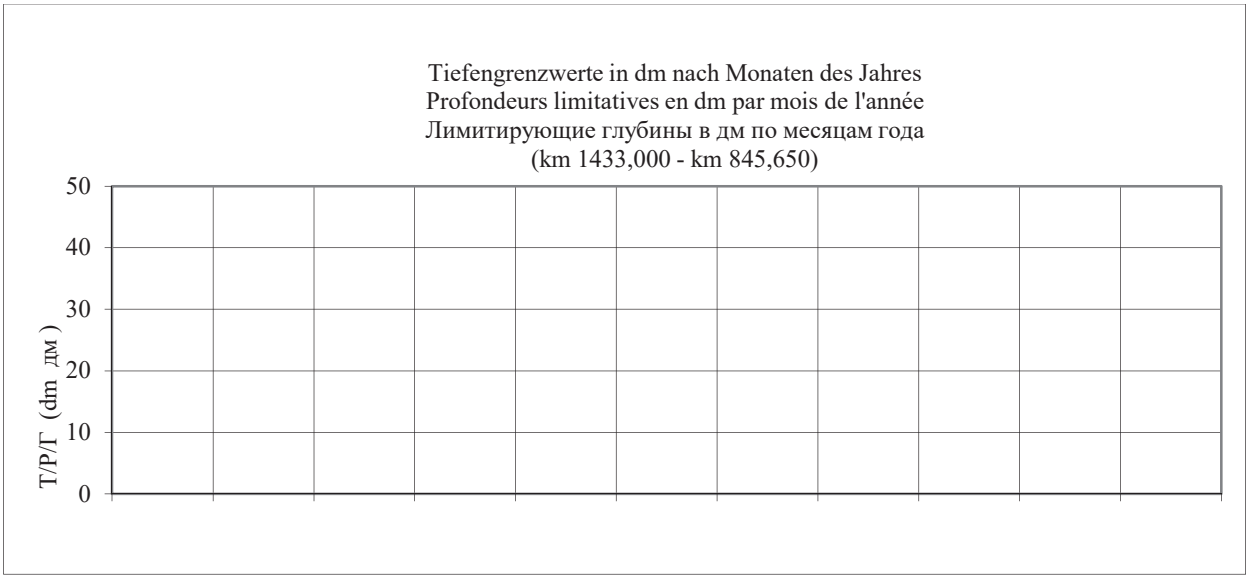

IV.2.5
Durchschnittsdauer der Tiefen unter 35 dm auf kritischen Streckenabschnitten der unteren Donau im Zeitraum 2008-2014 und Tiefen im Jahr 2015
Durée moyenne des profondeurs inférieures à 35 dm sur les secteurs critiques du Bas-Danube en 2008-2014 et profondeurs en 2015
Средняя продолжительность глубин, не достигающих 35 дм, на критических участках низовьев Дуная в 2008-2014 годах и глубины в 2015 году

Kritischer Streckenabschnitt / Secteur critique / Критический участок

SALCIA — km 824 — **САЛЧИЯ** — 824 км

dm дм	2015	2008 2014
	Tage/jours/дни	
40	345	328
35	351	334
34	358	337
33	364	342
32	365	346
31	365	350
30	365	352
29	365	354
28	365	357
27	365	359
26	365	360
25	365	361
24	365	362
23	365	362
22	365	364
21	365	365
20	365	365
19	365	365
18	365	365
17	365	365
16	365	365
15	365	365
14	365	365
13	365	365
12	365	365
11	365	365
10	365	365
9	365	365
8	365	365
7	365	365
6	365	365
5	365	365
4	365	365
3	365	365
2	365	365
1	365	365

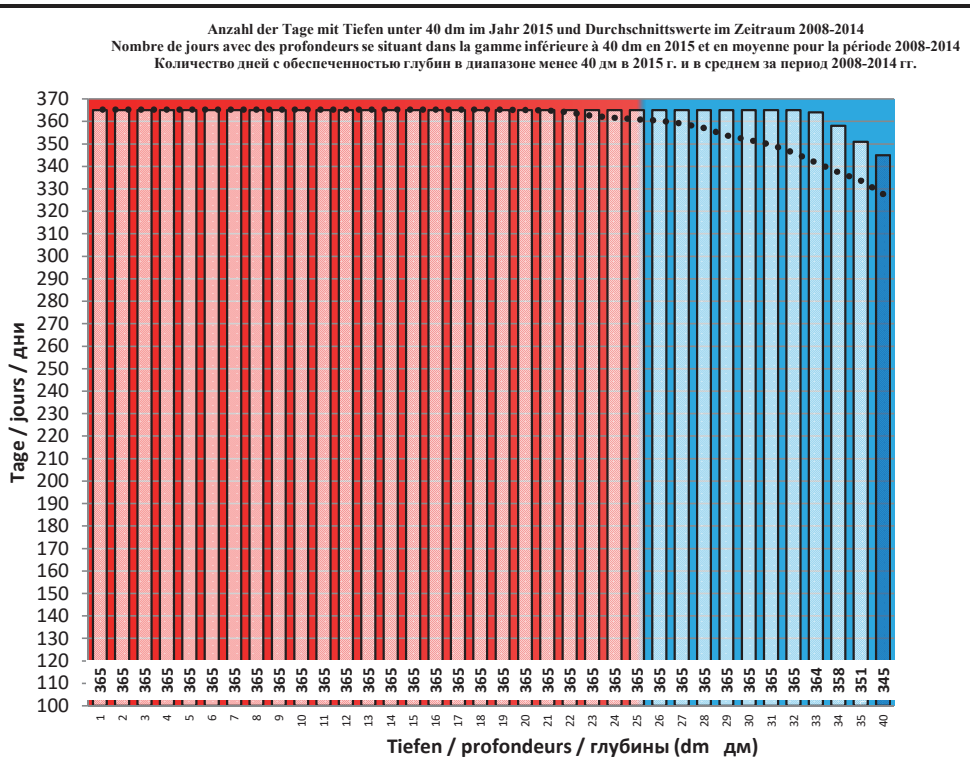

Kritischer Streckenabschnitt / Secteur critique / Критический участок

BOGDANUL — km 785 — **БОГДАНУЛ** — 785 км

dm дм	2015	2008 2014
	Tage/jours/дни	
40	248	313
35	261	320
34	270	326
33	278	329
32	283	334
31	299	338
30	310	342
29	325	345
28	332	349
27	345	351
26	359	353
25	365	355
24	365	357
23	365	359
22	365	362
21	365	363
20	365	364
19	365	365
18	365	365
17	365	365
16	365	365
15	365	365
14	365	365
13	365	365
12	365	365
11	365	365
10	365	365
9	365	365
8	365	365
7	365	365
6	365	365
5	365	365
4	365	365
3	365	365
2	365	365
1	365	365

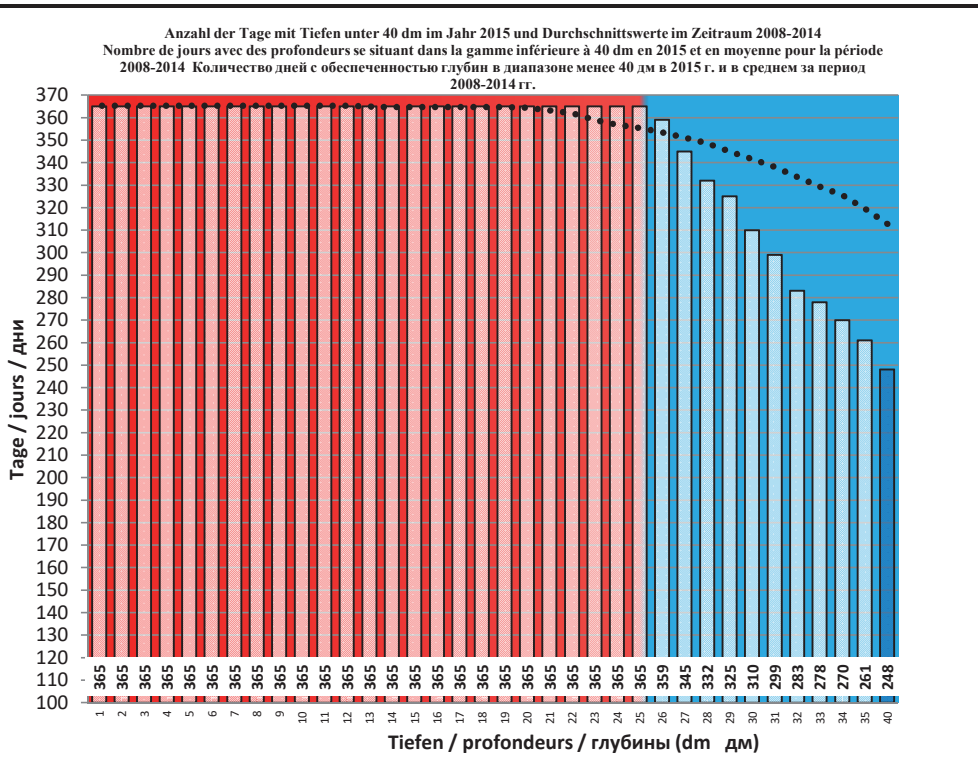

dm дм	2015	2008 2014
	Tage/jours/дни	
40	315	346
35	333	350
34	344	352
33	356	354
32	364	357
31	365	358
30	365	358
29	365	359
28	365	360
27	365	361
26	365	362
25	365	362
24	365	362
23	365	363
22	365	363
21	365	363
20	365	363
19	365	364
18	365	365
17	365	365
16	365	365
15	365	365
14	365	365
13	365	365
12	365	365
11	365	365
10	365	365
9	365	365
8	365	365
7	365	365
6	365	365
5	365	365
4	365	365
3	365	365
2	365	365
1	365	365

Kritischer Streckenabschnitt / Secteur critique / Критический участок

PIETRIŞU km 759 — **ПЬЕТРИШУ** 759 км

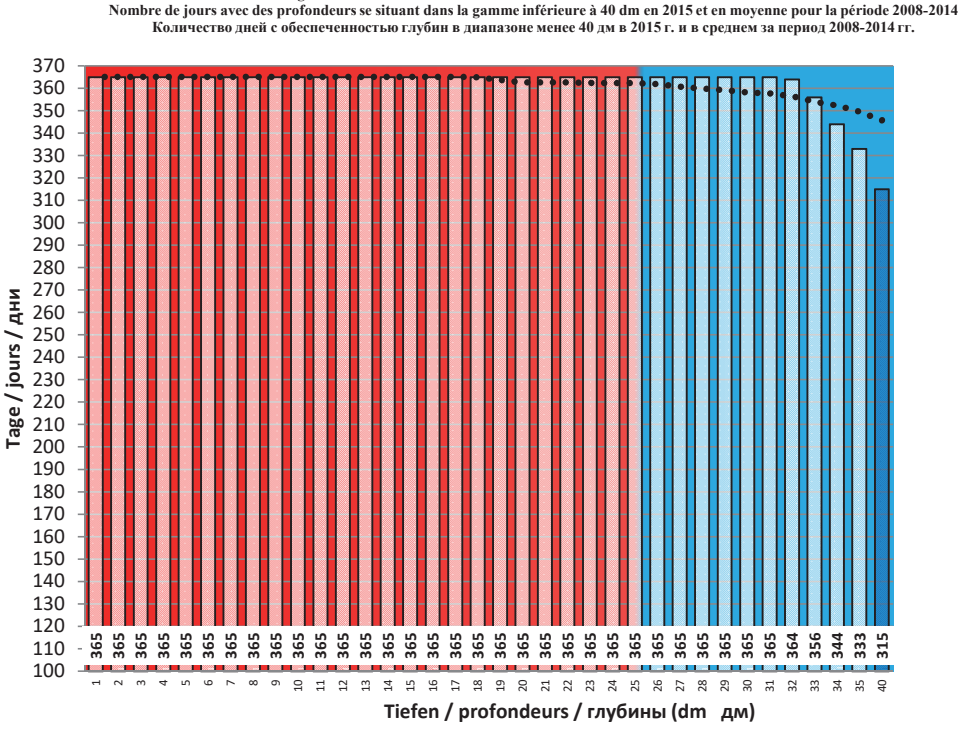

dm дм	2015	2008 2014
	Tage/jours/дни	
40	365	330
35	365	334
34	365	338
33	365	341
32	365	343
31	365	346
30	365	348
29	365	350
28	365	352
27	365	355
26	365	357
25	365	359
24	365	360
23	365	362
22	365	363
21	365	363
20	365	363
19	365	363
18	365	364
17	365	365
16	365	365
15	365	365
14	365	365
13	365	365
12	365	365
11	365	365
10	365	365
9	365	365
8	365	365
7	365	365
6	365	365
5	365	365
4	365	365
3	365	365
2	365	365
1	365	365

Kritischer Streckenabschnitt / Secteur critique / Критический участок

LINOVO km 738 — **ЛИНОВО** 738 км

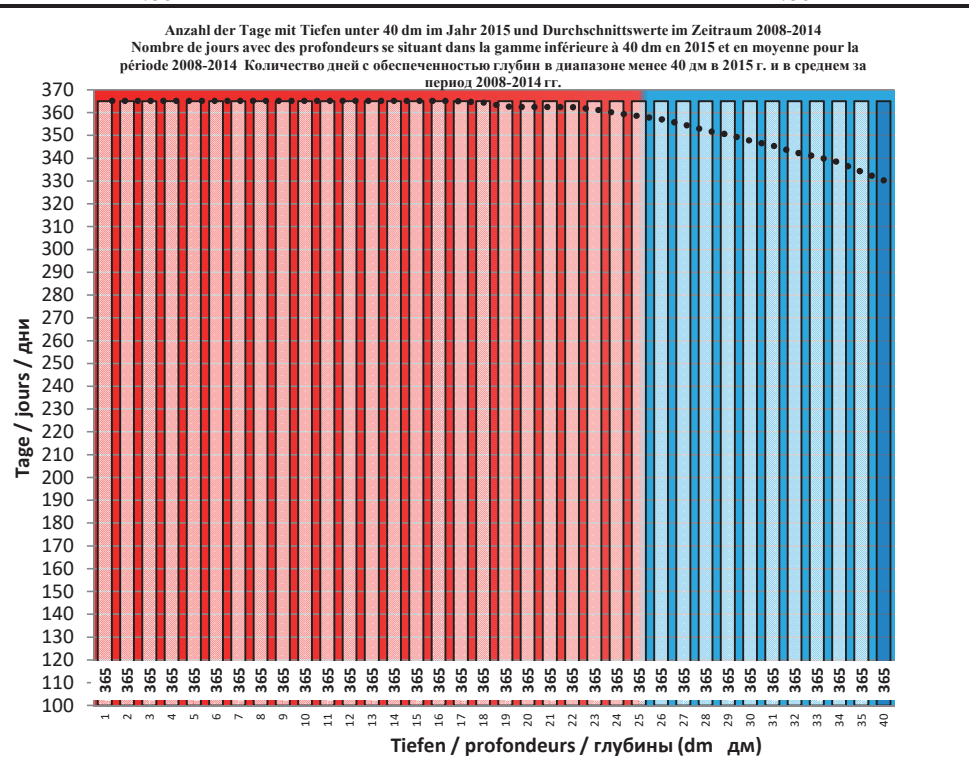

dm дм	2015	2008 2014
	Tage/jours/дни	
40	226	286
35	233	295
34	241	304
33	244	311
32	249	317
31	257	324
30	264	330
29	273	334
28	280	339
27	285	342
26	297	346
25	309	352
24	325	356
23	338	361
22	354	364
21	361	365
20	365	365
19	365	365
18	365	365
17	365	365
16	365	365
15	365	365
14	365	365
13	365	365
12	365	365
11	365	365
10	365	365
9	365	365
8	365	365
7	365	365
6	365	365
5	365	365
4	365	365
3	365	365
2	365	365
1	365	365

Kritischer Streckenabschnitt / Secteur critique / Критический участок

PĂPĂDIA km 677 — **ПЭПЭДИЯ** 677 км

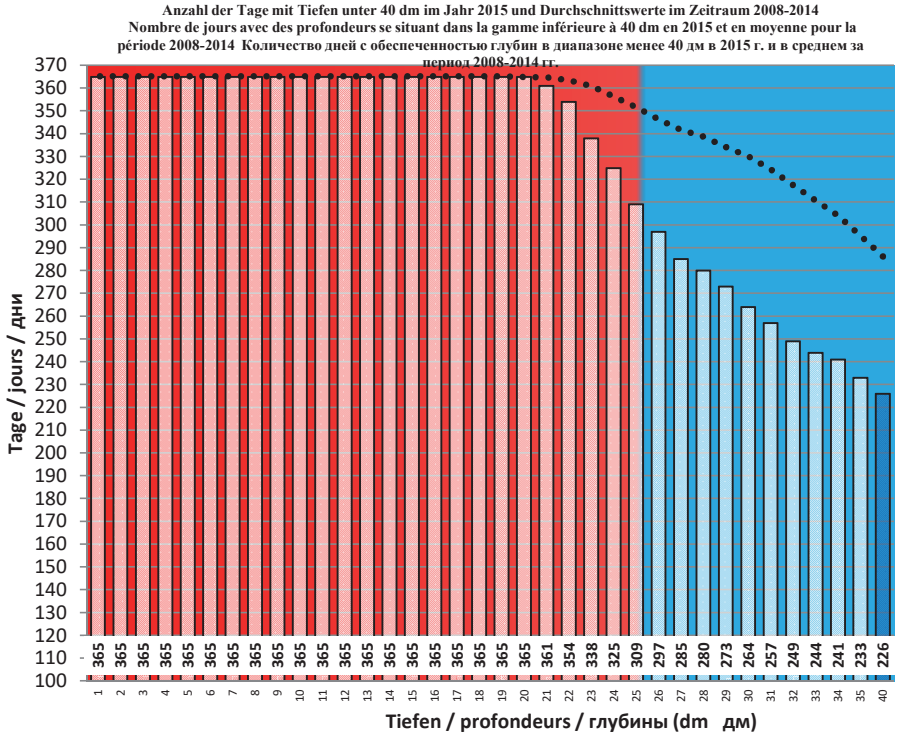

dm дм	2015	2008 2014
	Tage/jours/дни	
40	226	283
35	230	291
34	232	303
33	235	310
32	236	318
31	244	324
30	249	328
29	252	333
28	259	337
27	269	341
26	282	345
25	291	348
24	306	352
23	317	355
22	334	357
21	338	361
20	353	363
19	363	365
18	365	365
17	365	365
16	365	365
15	365	365
14	365	365
13	365	365
12	365	365
11	365	365
10	365	365
9	365	365
8	365	365
7	365	365
6	365	365
5	365	365
4	365	365
3	365	365
2	365	365
1	365	365

Kritischer Streckenabschnitt / Secteur critique /Критический участок

BĂLOIU km 630 — **БЭЛОЙ** 630 км

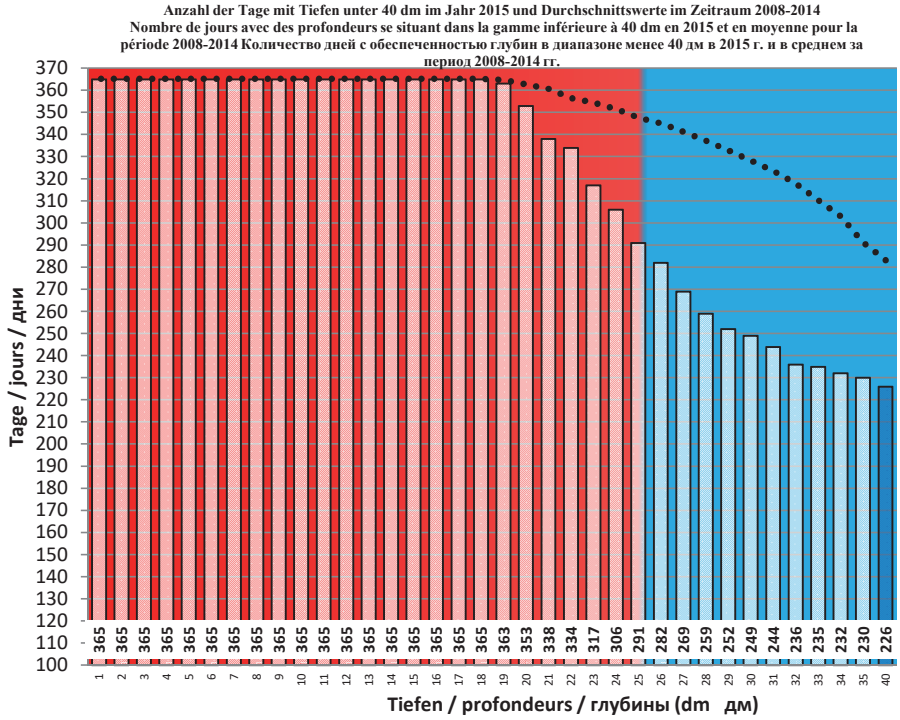

Kritischer Streckenabschnitt / Secteur critique / Критический участок

TURCESCU km 345 — **ТУРЧЕСКУ** 345 км

dm дм	2015	2008 2014
	Tage/jours/дни	
40	197	229
35	203	236
34	207	246
33	212	254
32	226	263
31	229	269
30	234	274
29	237	279
28	242	286
27	246	292
26	249	298
25	252	305
24	258	308
23	260	312
22	265	317
21	269	323
20	275	330
19	286	334
18	295	338
17	306	341
16	315	344
15	328	347
14	343	350
13	361	351
12	365	353
11	365	354
10	365	356
9	365	359
8	365	361
7	365	362
6	365	363
5	365	365
4	365	365
3	365	365
2	365	365
1	365	365

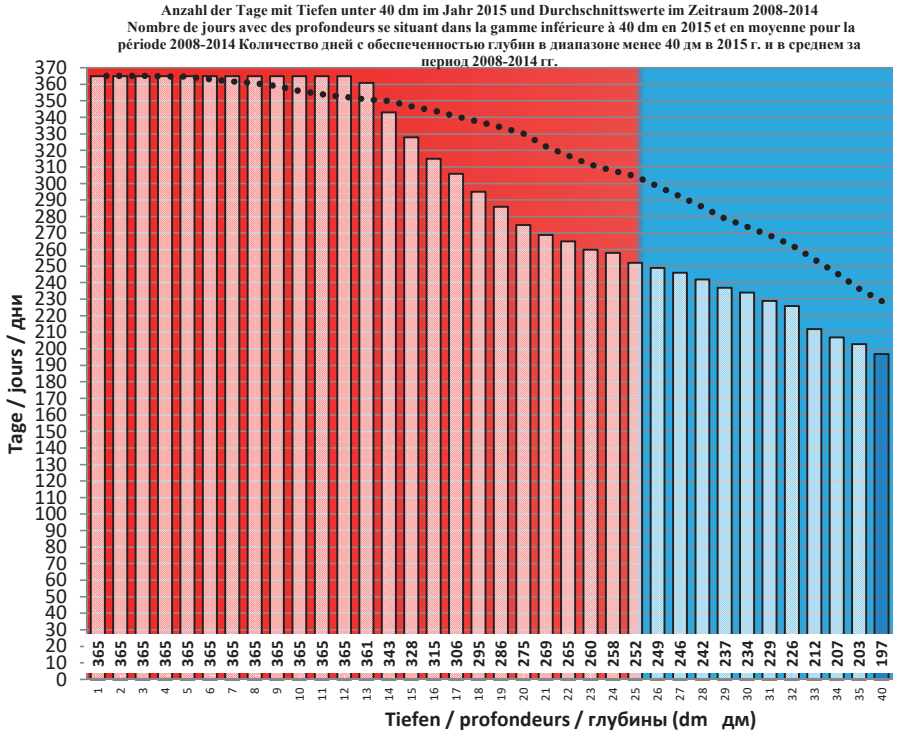

Kritischer Streckenabschnitt / Secteur critique / Критический участок

CARAGHEORGHE km 344 — **КАРАГЕОРГЕ** 344 км

dm дм	2015	2008 2014
	Tage/jours/дни	
40	216	209
35	220	216
34	224	222
33	228	229
32	233	237
31	241	245
30	244	252
29	248	260
28	251	268
27	256	275
26	261	282
25	270	288
24	285	294
23	300	302
22	309	306
21	324	309
20	335	314
19	343	320
18	349	326
17	359	332
16	364	337
15	365	341
14	365	345
13	365	349
12	365	352
11	365	353
10	365	355
9	365	356
8	365	357
7	365	360
6	365	361
5	365	362
4	365	362
3	365	363
2	365	364
1	365	365

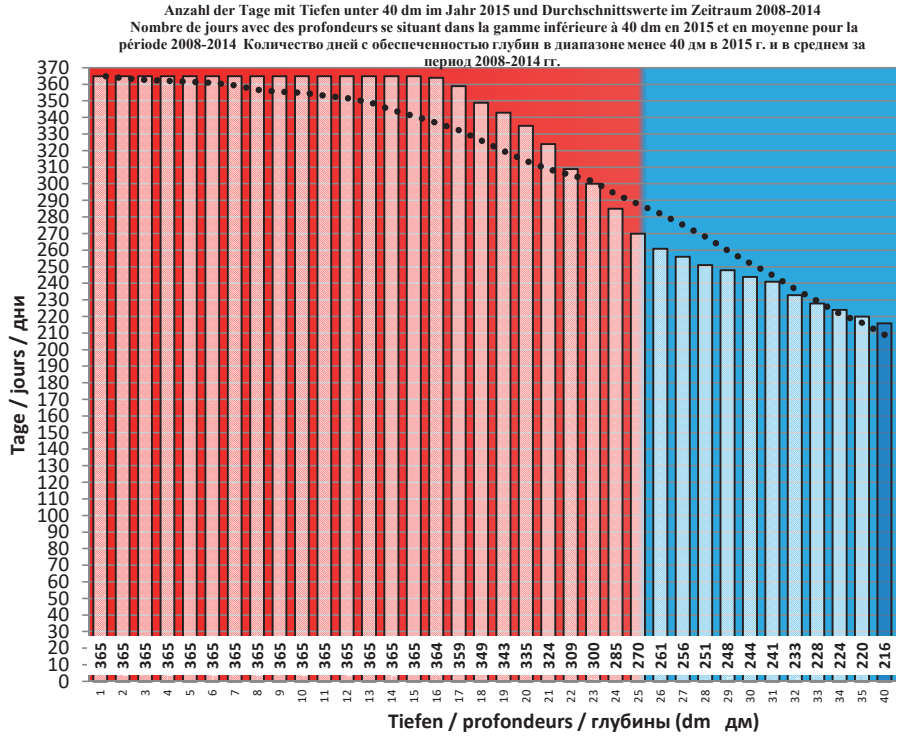

Kritischer Streckenabschnitt / Secteur critique / Критический участок

LEBĂDA — km 337 — **ЛЕБЭДА** — 337 км

dm дм	2015	2008 2014
	Tage/jours/дни	
40	173	263
35	176	269
34	180	277
33	185	285
32	188	292
31	196	298
30	210	304
29	215	310
28	218	316
27	224	322
26	227	329
25	230	333
24	231	336
23	234	340
22	238	345
21	240	349
20	245	352
19	249	352
18	255	354
17	260	356
16	266	356
15	277	357
14	291	359
13	308	360
12	328	361
11	347	361
10	352	361
9	362	362
8	365	362
7	365	363
6	365	364
5	365	365
4	365	365
3	365	365
2	365	365
1	365	365

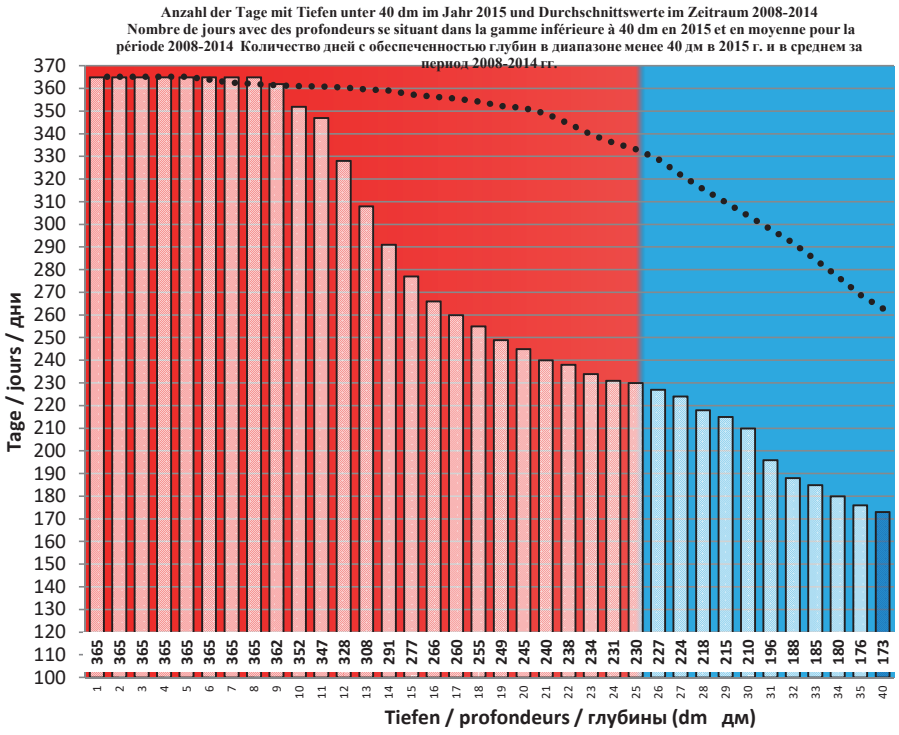

Kritischer Streckenabschnitt / Secteur critique / Критический участок

MÂRLEANU — km 326 — **МЫРЛЯНУ** — 326 км

dm дм	2015	2008 2014
	Tage/jours/дни	
40	196	245
35	199	253
34	201	257
33	205	265
32	207	272
31	213	277
30	220	282
29	232	288
28	234	294
27	238	299
26	242	306
25	246	311
24	249	316
23	252	321
22	257	327
21	260	332
20	262	336
19	267	338
18	271	342
17	273	345
16	275	347
15	278	349
14	280	351
13	283	352
12	289	354
11	293	358
10	301	360
9	317	362
8	333	364
7	344	364
6	355	365
5	363	365
4	365	365
3	365	365
2	365	365
1	365	365

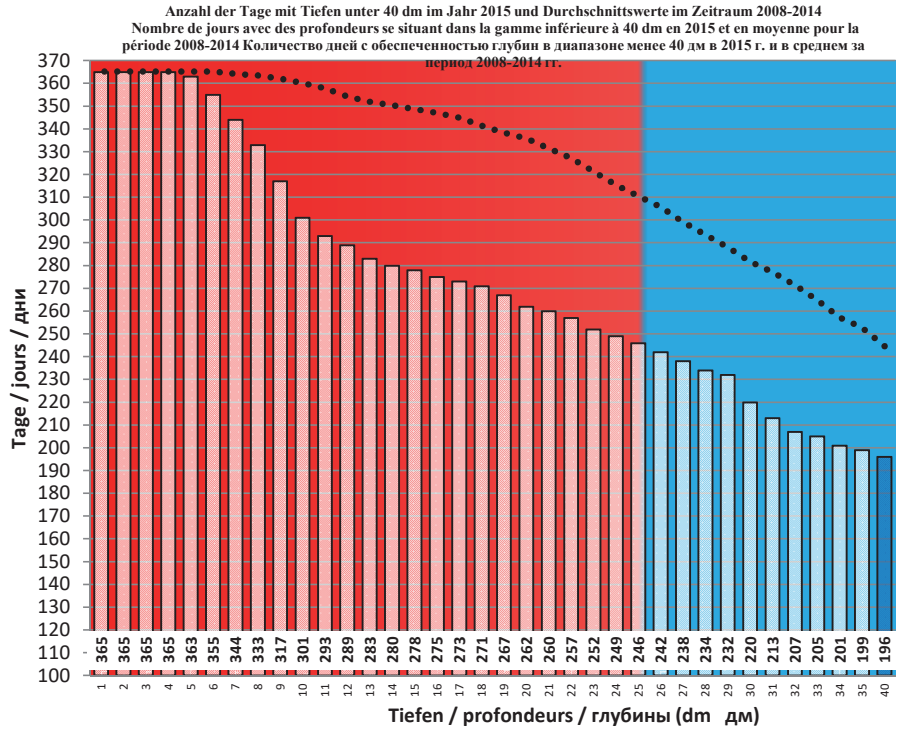

Kritischer Streckenabschnitt / Secteur critique / Критический участок

FERMECATU oben / amont km 322 — **ФЕРМЕКАТУ верхний** 322 км

dm дм	2015	2008 2014
	Tage/jours/дни	
40	213	233
35	214	240
34	219	245
33	223	250
32	227	253
31	238	259
30	242	265
29	246	271
28	250	280
27	252	287
26	255	291
25	262	297
24	266	302
23	270	307
22	277	312
21	280	318
20	283	320
19	289	324
18	293	329
17	301	333
16	317	336
15	333	338
14	344	342
13	355	345
12	363	347
11	365	350
10	365	353
9	365	355
8	365	356
7	365	357
6	365	358
5	365	361
4	365	363
3	365	365
2	365	365
1	365	365

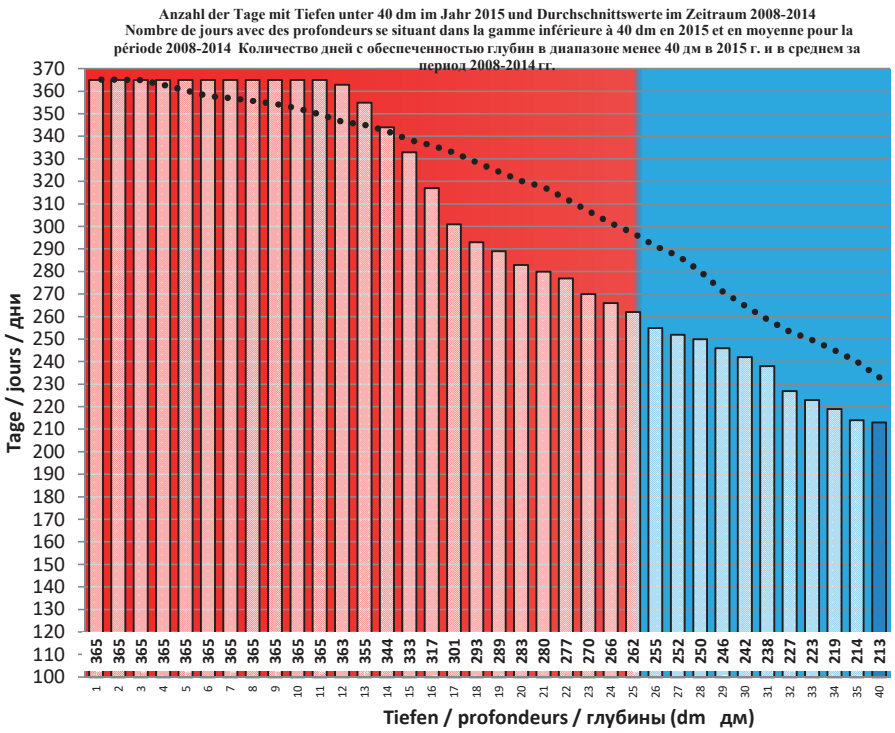

Kritischer Streckenabschnitt / Secteur critique / Критический участок

FERMECATU unten / aval km 318 — **ФЕРМЕКАТУ нижний** 318 км

dm дм	2015	2008 2014
	Tage/jours/дни	
40	222	245
35	226	252
34	237	258
33	241	262
32	245	269
31	249	273
30	252	281
29	254	287
28	259	292
27	264	295
26	268	299
25	274	303
24	278	310
23	280	318
22	283	323
21	289	327
20	293	331
19	301	334
18	317	336
17	333	339
16	344	341
15	355	344
14	363	345
13	365	348
12	365	349
11	365	351
10	365	353
9	365	356
8	365	357
7	365	359
6	365	361
5	365	362
4	365	362
3	365	364
2	365	364
1	365	365

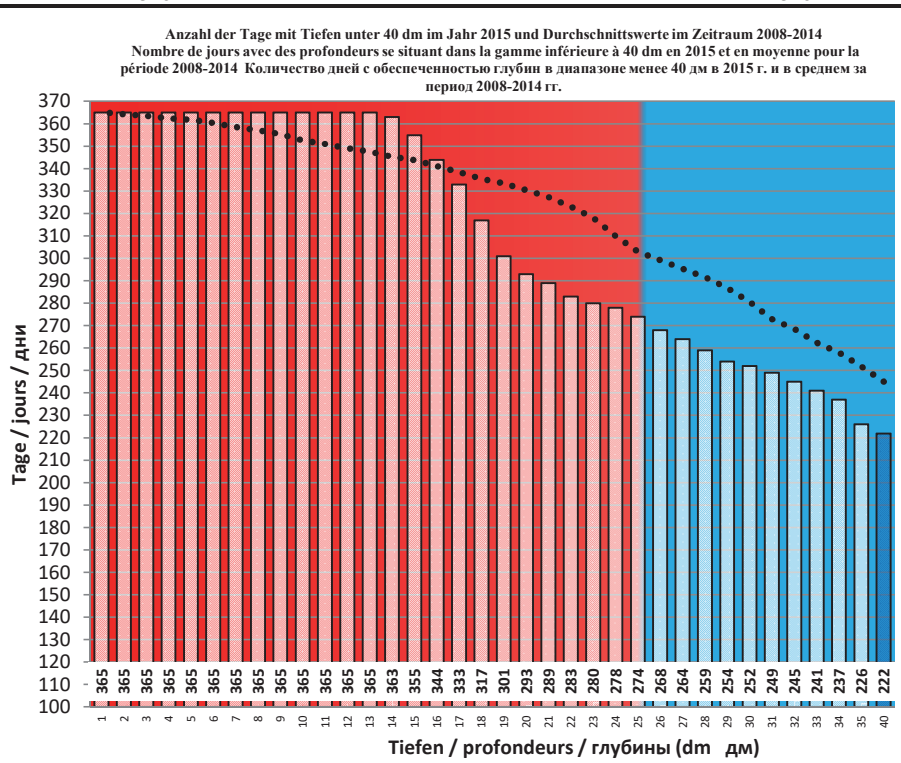

Kritischer Streckenabschnitt / Secteur critique / Критический участок

CERNAVODA unten / aval — km 297

ЧЕРНАВОДА нижний — 297 км

dm дм	2015	2008 2014
	Tage/jours/дни	
40	262	303
35	270	309
34	277	314
33	286	318
32	302	325
31	311	331
30	325	336
29	340	339
28	351	341
27	364	344
26	365	347
25	365	351
24	365	353
23	365	356
22	365	358
21	365	360
20	365	363
19	365	365
18	365	365
17	365	365
16	364	365
15	365	365
14	365	365
13	365	365
12	365	365
11	365	365
10	365	365
9	365	365
8	365	365
7	365	365
6	365	365
5	365	365
4	365	365
3	365	365
2	365	365
1	365	365

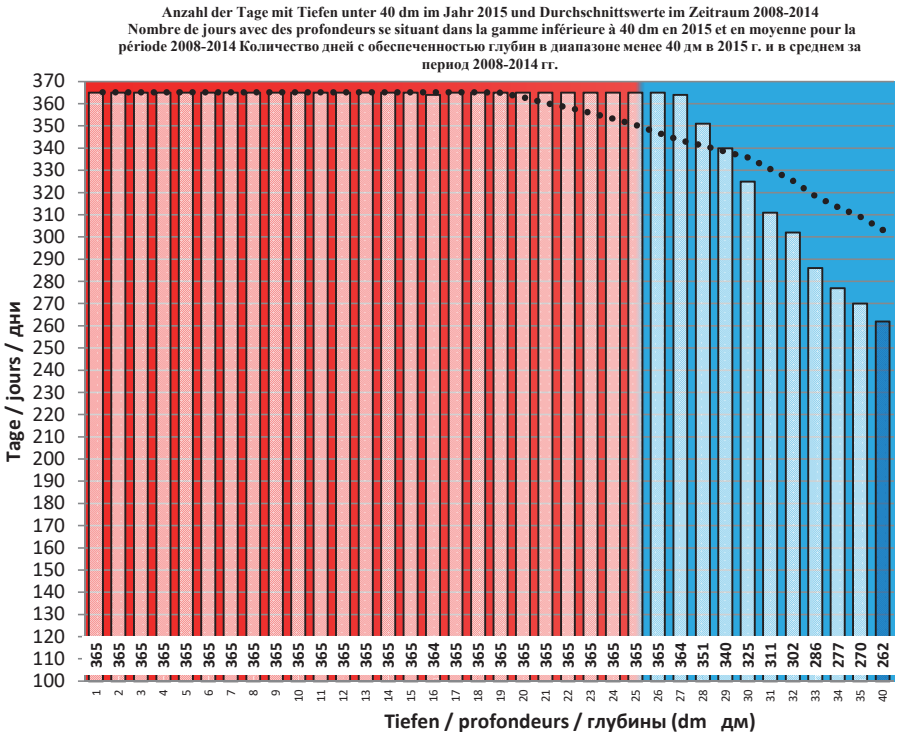

Kritischer Streckenabschnitt / Secteur critique / Критический участок

FASOLELE — km 292

ФАСОЛЕЛЕ — 292 км

dm дм	2015	2008 2014
	Tage/jours/дни	
40	244	268
35	246	274
34	251	278
33	256	282
32	257	286
31	262	291
30	266	296
29	279	299
28	292	304
27	311	308
26	325	312
25	344	317
24	357	321
23	365	324
22	365	327
21	365	330
20	365	331
19	365	335
18	365	340
17	365	345
16	365	347
15	365	350
14	365	352
13	365	354
12	365	357
11	365	361
10	365	362
9	365	363
8	365	363
7	365	363
6	365	363
5	365	364
4	365	364
3	365	364
2	365	365
1	365	365

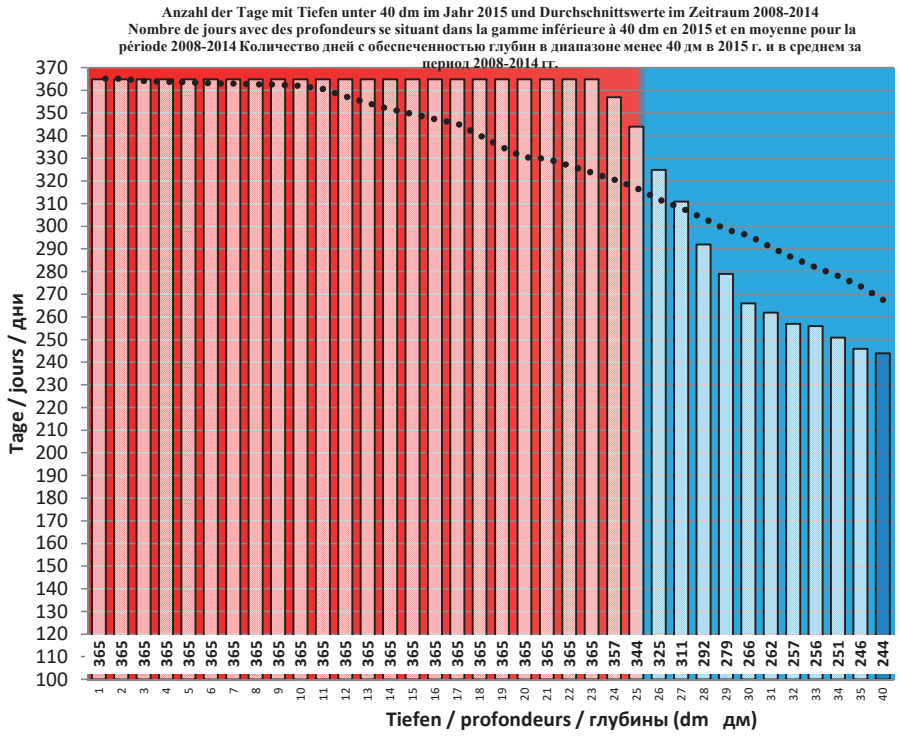

Kritischer Streckenabschnitt / Secteur critique / Критический участок

ALVĂNEŞTI — km 276

АЛЬВЕНЕШТИ — 276 км

dm дм	2015	2008 2014
	Tage/jours/дни	
40	275	300
35	283	308
34	287	315
33	295	322
32	304	328
31	315	333
30	327	337
29	336	341
28	349	343
27	351	345
26	355	350
25	358	353
24	360	355
23	365	357
22	365	360
21	365	362
20	365	363
19	365	365
18	365	365
17	365	365
16	365	365
15	365	365
14	365	365
13	365	365
12	365	365
11	365	365
10	365	365
9	365	365
8	365	365
7	365	365
6	365	365
5	365	365
4	365	365
3	365	365
2	365	365
1	365	365

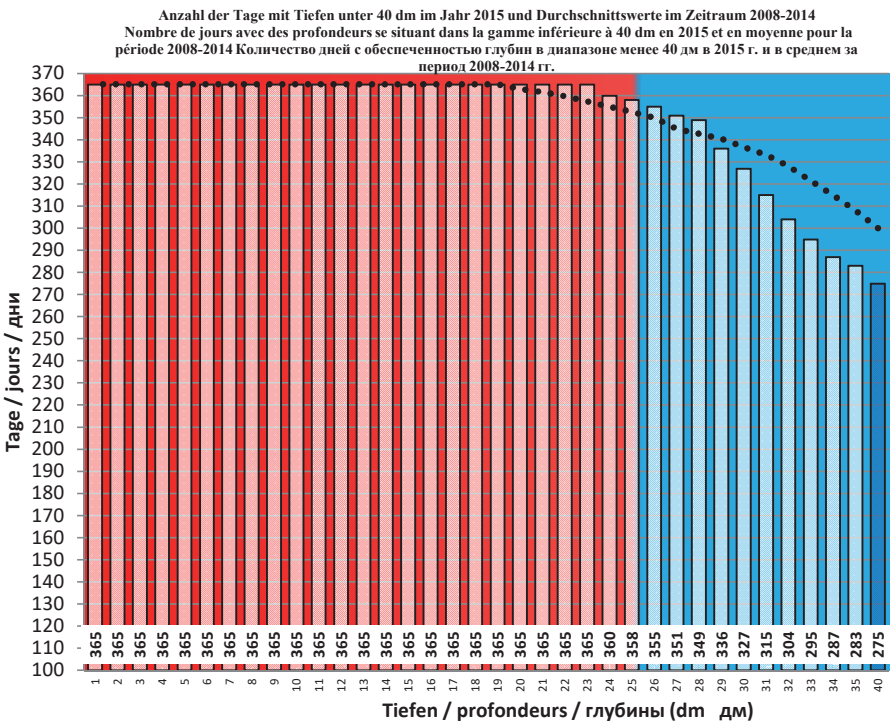

Kritischer Streckenabschnitt / Secteur critique / Критический участок

HÂRŞOVA unten / aval — km 251

ХЫРШОВА нижний — 251 км

dm дм	2015	2008 2014
	Tage/jours/дни	
40	276	318
35	291	323
34	308	330
33	320	336
32	335	342
31	349	347
30	361	349
29	365	351
28	365	355
27	365	356
26	365	358
25	365	360
24	365	362
23	365	364
22	365	365
21	365	365
20	365	365
19	365	365
18	365	365
17	365	365
16	365	365
15	365	365
14	365	365
13	365	365
12	365	365
11	365	365
10	365	365
9	365	365
8	365	365
7	365	365
6	365	365
5	365	365
4	365	365
3	365	365
2	365	365
1	365	365

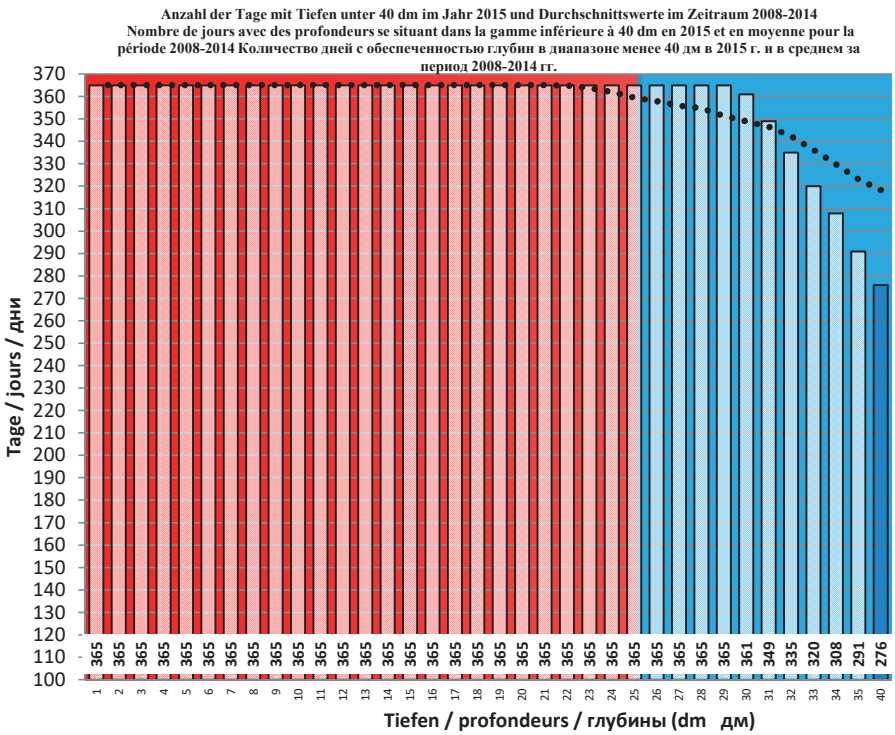

dm дм	2015	2008 2014
	Tage/jours/дни	
40	331	339
35	349	345
34	365	349
33	365	355
32	365	359
31	365	360
30	365	362
29	365	363
28	365	364
27	365	365
26	365	365
25	365	365
24	365	365
23	365	365
22	365	365
21	365	365
20	365	365
19	365	365
18	365	365
17	365	365
16	365	365
15	365	365
14	365	365
13	365	365
12	365	365
11	365	365
10	365	365
9	365	365
8	365	365
7	365	365
6	365	365
5	365	365
4	365	365
3	365	365
2	365	365
1	365	365

Kritischer Streckenabschnitt / Secteur critique / Критический участок

GIURGENI-VADU OII — km 243

ДЖУРДЖЕНИ-ВАДУ ОИЙ — 243 км

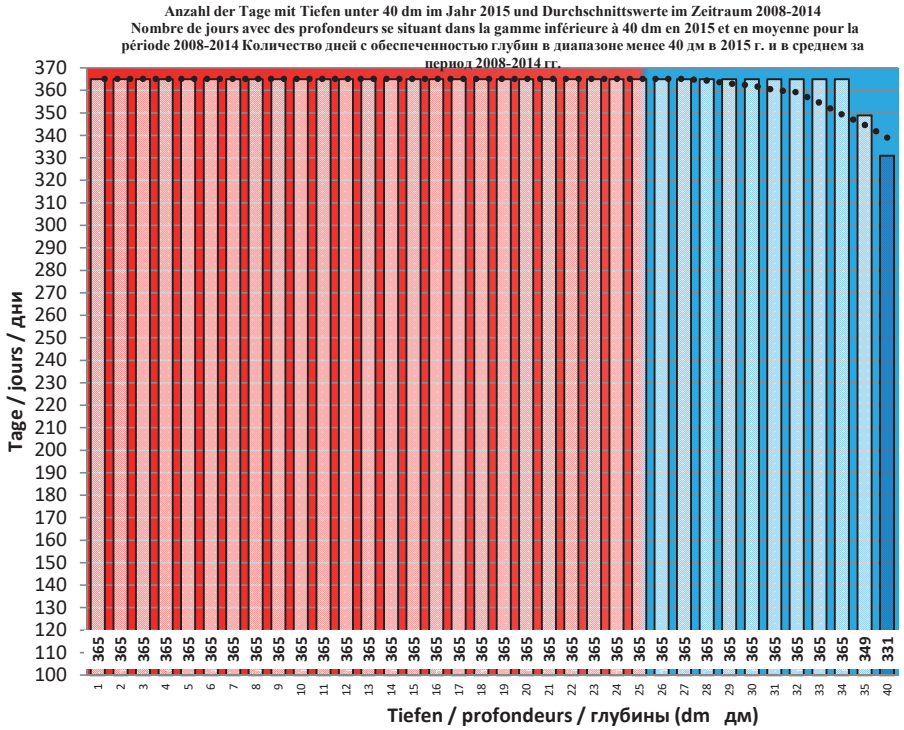

dm дм	2015	2000 2013
	Tage/jours/дни	
40		
35		
34		
33		
32		
31		
30		
29		
28		
27		
26		
25	212	
24	224	
23	230	
22	244	
21	263	
20	296	
19	330	
18	345	
17	363	
16	365	
15	365	
14	365	
13	365	
12	365	
11	365	
10	365	
9	365	
8	365	
7	365	
6	365	
5	365	
4	365	
3	365	
2	365	
1	365	

Kritischer Streckenabschnitt / Secteur critique / Критический участок

SOMOVIT - RUSSE/ROUSSE **СОМОВИТ - РУСЕ**

km 607,700 - 495,600 км

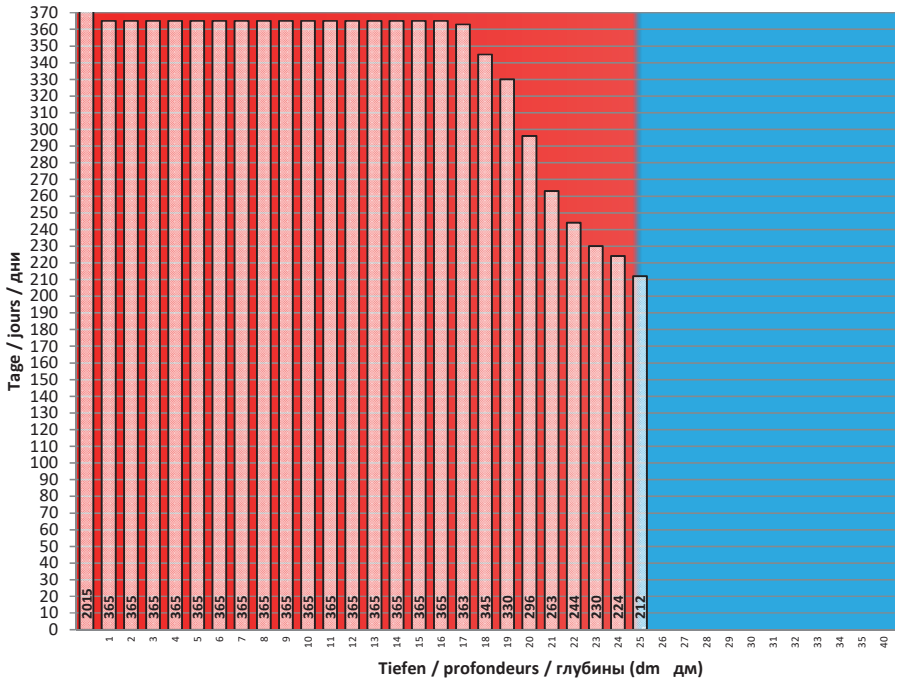

dm дм	2015	2000 2013
	Tage/jours/дни	
40		
35		
34		
33		
32		
31		
30		
29		
28		
27		
26		
25	322	
24	322	
23	323	
22	331	
21	363	
20	365	
19	365	
18	365	
17	365	
16	365	
15	365	
14	365	
13	365	
12	365	
11	365	
10	365	
9	365	
8	365	
7	365	
6	365	
5	365	
4	365	
3	365	
2	365	
1	365	

Kritischer Streckenabschnitt / Secteur critique /Критический участок

RUSSE/ROUSSE - SILISTRA **РУСЕ - СИЛИСТРА**

km 495,600 - 375,500 км

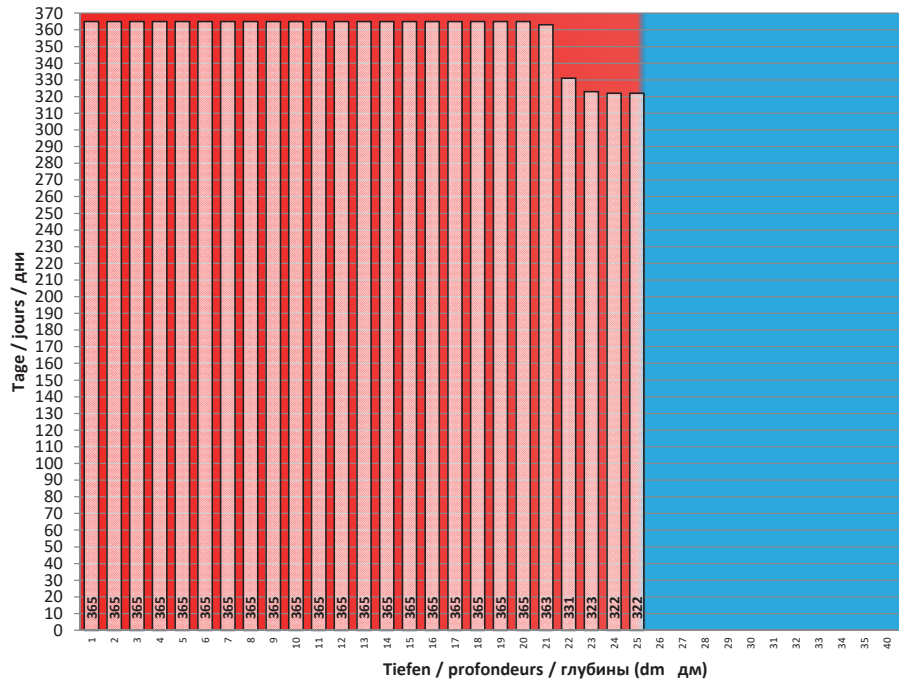

V.

SPERREN ODER EINSCHRÄNKUNGEN DER SCHIFFFAHRT AUF DER DONAU

INTERRUPTION OU RESTRICTION DE LA NAVIGATION SUR LE DANUBE

ПРЕКРАЩЕНИЕ ИЛИ ОГРАНИЧЕНИЕ СУДОХОДСТВА НА ДУНАЕ

V.1

Sperren oder Einschränkungen der Schifffahrt auf der Donau mit einer Dauer von mehr als 24 h.
Interruption ou restriction de la navigation sur le Danube d'une durée de plus de 24 h.
Прекращение или ограничение судоходства на Дунае продолжительностью более 24 ч.

Land Pays Страна	Anfangs-datum date du début С какого дня	Enddatum date de la fin До какого дня	Donau-km zu Berg km de Danube amont Км Дуная верхний	Donau-km zu Tal km de Danube aval Км Дуная нижний	Sperre der Schifffahrt ? la navigation a-t-elle été interrompue ? Было ли прекращено судоходство ?	Einschränkung der Schifffahrt ? la navigation a-t-elle été restreinte ? Было ли ограничено судоходство ?	Ereignis / Havarie événement/avarie Событие/авария
DE	14.04.2015	30.04.2015	2 397,165	2 397,165	JA / OUI / ДА		Reparaturen an Schleusen bzw. Schleusenkammern / éparations aux écluses/dans leurs sas /ремонт на шлюзах или в их камерах
DE	02.04.2015	02.04.2015	2 379,681	2 397,165	JA / OUI / ДА		Festfahren / échouage / посадка на мель
DE	14.04.2015	30.04.2015	2 379,681	2 379,681	JA / OUI / ДА		Reparaturen an Schleusen bzw. Schleusenkammern / éparations aux écluses/dans leurs sas /ремонт на шлюзах или в их камерах
DE	14.04.2015	30.04.2015	2 354,285	2 354,285	JA / OUI / ДА		Reparaturen an Schleusen bzw. Schleusenkammern / éparations aux écluses/dans leurs sas /ремонт на шлюзах или в их камерах
DE	14.04.2015	30.04.2015	2 322,020	2 322,020	JA / OUI / ДА		Reparaturen an Schleusen bzw. Schleusenkammern / éparations aux écluses/dans leurs sas /ремонт на шлюзах или в их камерах
DE	30.08.2015	01.09.2015	2 312,400	2 322,020	JA / OUI / ДА		Festfahren / échouage / посадка на мель
DE	01.09.2015	02.09.2015	2 312,400	2 322,020	JA / OUI / ДА		Festfahren / échouage / посадка на мель
DE	02.09.2015	03.09.2015	2 312,400	2 322,020	JA / OUI / ДА		Festfahren / échouage / посадка на мель
DE	03.09.2015	03.09.2015	2 312,400	2 322,020	JA / OUI / ДА		Festfahren / échouage / посадка на мель
DE	05.11.2015	08.11.2015	2 305,000	2 312,300	JA / OUI / ДА		Festfahren / échouage / посадка на мель
DE	27.07.2015	28.07.2015	2 301,000	2 312,300	JA / OUI / ДА		Festfahren / échouage / посадка на мель
DE	23.02.2015	23.02.2015	2 285,000	2 301,000	JA / OUI / ДА		Festfahren / échouage / посадка на мель
DE	10.11.2015	11.11.2015	2 284,000	2 312,300	JA / OUI / ДА		Festfahren / échouage / посадка на мель
DE	24.07.2015	25.07.2015	2 249,000	2 283,000	JA / OUI / ДА		Festfahren / échouage / посадка на мель
DE	12.08.2015	12.08.2015	2 249,000	2 283,000	JA / OUI / ДА		Festfahren / échouage / посадка на мель
DE	06.10.2015	06.10.2015	2 249,000	2 283,000	JA / OUI / ДА		Festfahren / échouage / посадка на мель
DE	21.04.2015	24.04.2015	2 230,600	2 230,600		JA / OUI / ДА	Reparaturen an Schleusen bzw. Schleusenkammern / éparations aux écluses/dans leurs sas /ремонт на шлюзах или в их камерах
DE	30.09.2015	01.10.2015	2 230,600	2 230,600		JA / OUI / ДА	Reparaturen an Schleusen bzw. Schleusenkammern / éparations aux écluses/dans leurs sas /ремонт на шлюзах или в их камерах
DE	05.11.2015	19.11.2015	2 230,600	2 230,600		JA / OUI / ДА	Reparaturen an Schleusen bzw. Schleusenkammern / éparations aux écluses/dans leurs sas /ремонт на шлюзах или в их камерах
DE	30.11.2015	03.12.2015	2 230,600	2 230,600		JA / OUI / ДА	Reparaturen an Schleusen bzw. Schleusenkammern / éparations aux écluses/dans leurs sas /ремонт на шлюзах или в их камерах
DE	12.01.2015	20.03.2015	2 203,200	2 203,200		JA / OUI / ДА	Reparaturen an Schleusen bzw. Schleusenkammern / éparations aux écluses/dans leurs sas /ремонт на шлюзах или в их камерах
DE	23.03.2015	27.03.2015	2 203,200	2 203,200		JA / OUI / ДА	Reparaturen an Schleusen bzw. Schleusenkammern / éparations aux écluses/dans leurs sas /ремонт на шлюзах или в их камерах
DE	26.10.2015	30.10.2015	2 203,200	2 203,200		JA / OUI / ДА	Reparaturen an Schleusen bzw. Schleusenkammern / éparations aux écluses/dans leurs sas /ремонт на шлюзах или в их камерах
DE	02.11.2015	06.11.2015	2 203,200	2 203,200		JA / OUI / ДА	Reparaturen an Schleusen bzw. Schleusenkammern / éparations aux écluses/dans leurs sas /ремонт на шлюзах или в их камерах
SK	27.08.2015	29.08.2015	1 868,300	1 867,800	JA / OUI / ДА		Brückeninstandsetzung / réparation d'un pont /ремонт моста
SK	23.10.2015	25.10.2015	1 868,300	1 867,800	JA / OUI / ДА		Brückeninstandsetzung / réparation d'un pont /ремонт моста
SK	24.02.2015	30.04.2015	8,600	8,300	JA / OUI / ДА	JA / OUI / ДА	Reparaturen an Schleusen bzw. Schleusenkammern / réparations aux écluses/dans leurs sas /ремонт на шлюзах или в их камерах
SK	11.07.2015	20.08.2015	8,600	8,300	JA / OUI / ДА	JA / OUI / ДА	Reparaturen an Schleusen bzw. Schleusenkammern / réparations aux écluses/dans leurs sas /ремонт на шлюзах или в их камерах
SK	05.09.2015	14.10.2015	8,600	8,300	JA / OUI / ДА	JA / OUI / ДА	Reparaturen an Schleusen bzw. Schleusenkammern / réparations aux écluses/dans leurs sas /ремонт на шлюзах или в их камерах
SRB	29.08.2015	18.09.2015	1 147,000	1 140,000		JA / OUI / ДА	Instandsetzung der Uferbefestigung bzw. Dämme / réparations du perré sur les rives/digues /ремонт кладки на берегах или дамбах
SRB	04.02.2015	05.02.2015	1 096,000	1 040,000		JA / OUI / ДА	Windgeschwindigkeit über 20 m/sec / vitesse du vent dépassant 20 m/sec /скорость ветра свыше 20 м/сек
SRB	24.03.2015	25.03.2015	1 096,000	1 040,000		JA / OUI / ДА	Windgeschwindigkeit über 20 m/sec / vitesse du vent dépassant 20 m/sec /скорость ветра свыше 20 м/сек
SRB	08.10.2015	09.10.2015	1 096,000	1 040,000		JA / OUI / ДА	Windgeschwindigkeit über 20 m/sec / vitesse du vent dépassant 20 m/sec /скорость ветра свыше 20 м/сек
SRB	10.10.2015	11.10.2015	1 096,000	1 040,000		JA / OUI / ДА	Windgeschwindigkeit über 20 m/sec / vitesse du vent dépassant 20 m/sec /скорость ветра свыше 20 м/сек
SRB	14.10.2015	17.10.2015	1 096,000	1 040,000		JA / OUI / ДА	Windgeschwindigkeit über 20 m/sec / vitesse du vent dépassant 20 m/sec /скорость ветра свыше 20 м/сек

Land Pays Страна	Anfangs-datum date du début С какого дня	Enddatum date de la fin До какого дня	Donau-km zu Berg km de Danube amont Км Дуная верхний	Donau-km zu Tal km de Danube aval Км Дуная нижний	Sperre der Schifffahrt ? la navigation a-t-elle été interrompue ? Было ли прекращено судоходство ?	Einschränkung der Schifffahrt ? la navigation a-t-elle été restreinte ? Было ли ограничено судоходство ?	Ereignis / Havarie événement/avarie Событие/авария
SRB	28.10.2015	29.10.2015	1 096,000	1 040,000		JA / OUI / ДА	Windgeschwindigkeit über 20 m/sec / vitesse du vent dépassant 20 m/sec /скорость ветра свыше 20 м/сек
RO	24.08.2015	15.09.2015	678,000	675,000		JA / OUI / ДА	Baggerungen im Fahrwasser / dragage sur le chenal / землечерпание на фарватере
RO	15.09.2015	09.11.2015	678,000	675,000		JA / OUI / ДА	Baggerungen im Fahrwasser / dragage sur le chenal / землечерпание на фарватере
RO	08.09.2015	15.09.2015	631,000	629,000		JA / OUI / ДА	Baggerungen im Fahrwasser / dragage sur le chenal / землечерпание на фарватере
BG	22.07.2015	24.11.2015	631,700	627,500	NEIN / NON / НЕТ	JA / OUI / ДА	Niedrigwasser / basses-eaux / мелководье
BG	27.08.2015	17.10.2015	609,000	607,500	NEIN / NON / НЕТ	JA / OUI / ДА	Niedrigwasser / basses-eaux / мелководье
BG	27.08.2015	14.10.2015	585,000	584,500	NEIN / NON / НЕТ	JA / OUI / ДА	Niedrigwasser / basses-eaux / мелководье
BG	12.08.2015	12.08.2015	577,000	560,000	JA / OUI / ДА	JA / OUI / ДА	Festfahren / échouage / посадка на мель
BG	27.08.2015	16.10.2015	576,000	574,000	NEIN / NON / НЕТ	JA / OUI / ДА	Niedrigwasser / basses-eaux / мелководье
BG	16.06.2015	15.07.2015	568,500	567,600	NEIN / NON / НЕТ	JA / OUI / ДА	Niedrigwasser / basses-eaux / мелководье
BG	17.06.2015	18.10.2015	568,000	567,000	NEIN / NON / НЕТ	JA / OUI / ДА	Niedrigwasser / basses-eaux / мелководье
BG	11.11.2015	27.11.2015	568,000	567,000	NEIN / NON / НЕТ	JA / OUI / ДА	Niedrigwasser / basses-eaux / мелководье
BG	22.12.2015	31.12.2015	568,000	567,000	NEIN / NON / НЕТ	JA / OUI / ДА	Niedrigwasser / basses-eaux / мелководье
BG	27.08.2015	18.10.2015	562,000	561,000	NEIN / NON / НЕТ	JA / OUI / ДА	Niedrigwasser / basses-eaux / мелководье
BG	24.07.2015	17.10.2015	548,000	546,000	NEIN / NON / НЕТ	JA / OUI / ДА	Niedrigwasser / basses-eaux / мелководье
BG	19.11.2015	23.11.2015	546,500	546,000	NEIN / NON / НЕТ	JA / OUI / ДА	Niedrigwasser / basses-eaux / мелководье
BG	29.09.2015	18.10.2015	542,200	540,800	NEIN / NON / НЕТ	JA / OUI / ДА	Niedrigwasser / basses-eaux / мелководье
BG	19.11.2015	25.11.2015	542,200	540,800	NEIN / NON / НЕТ	JA / OUI / ДА	Niedrigwasser / basses-eaux / мелководье
BG	22.07.2015	28.09.2015	541,600	541,000	NEIN / NON / НЕТ	JA / OUI / ДА	Niedrigwasser / basses-eaux / мелководье
BG	14.11.2015	27.11.2015	534,500	533,500	NEIN / NON / НЕТ	JA / OUI / ДА	Niedrigwasser / basses-eaux / мелководье
BG	22.07.2015	18.10.2015	534,000	533,500	NEIN / NON / НЕТ	JA / OUI / ДА	Niedrigwasser / basses-eaux / мелководье
BG	23.12.2015	31.12.2015	534,000	533,500	NEIN / NON / НЕТ	JA / OUI / ДА	Niedrigwasser / basses-eaux / мелководье
BG	14.07.2015	15.10.2015	523,500	522,000	NEIN / NON / НЕТ	JA / OUI / ДА	Niedrigwasser / basses-eaux / мелководье
BG	11.11.2015	27.11.2015	523,000	522,000	NEIN / NON / НЕТ	JA / OUI / ДА	Niedrigwasser / basses-eaux / мелководье
BG	23.12.2015	31.12.2015	523,000	522,000	NEIN / NON / НЕТ	JA / OUI / ДА	Niedrigwasser / basses-eaux / мелководье
BG	05.09.2015	17.10.2015	424,200	422,800	NEIN / NON / НЕТ	JA / OUI / ДА	Niedrigwasser / basses-eaux / мелководье
BG	05.09.2015	16.10.2015	412,800	411,000	NEIN / NON / НЕТ	JA / OUI / ДА	Niedrigwasser / basses-eaux / мелководье
BG	23.09.2015	18.10.2015	399,500	399,100	NEIN / NON / НЕТ	JA / OUI / ДА	Niedrigwasser / basses-eaux / мелководье
BG	12.11.2015	27.11.2015	399,500	399,000	NEIN / NON / НЕТ	JA / OUI / ДА	Niedrigwasser / basses-eaux / мелководье
BG	22.12.2015	31.12.2015	399,500	399,000	NEIN / NON / НЕТ	JA / OUI / ДА	Niedrigwasser / basses-eaux / мелководье
RO	17.08.2015	16.09.2015	292,000	289,000		JA / OUI / ДА	Baggerungen im Fahrwasser / dragage sur le chenal / землечерпание на фарватере
RO	05.10.2015	23.10.2015	292,000	289,000		JA / OUI / ДА	Baggerungen im Fahrwasser / dragage sur le chenal / землечерпание на фарватере
RO	10.09.2015	10.10.2015	265,000	264,000		JA / OUI / ДА	Baggerungen im Fahrwasser / dragage sur le chenal / землечерпание на фарватере
RO	23.01.2015	24.06.2015	Bras Bala		JA / OUI / ДА		hydrotechnische Arbeiten / nouveaux travaux hydrotehniques / новое гидротехническое сооружение
RO	31.07.2015	01.08.2015	Bras Bala		JA / OUI / ДА		Sonstiges / divers / прочее
RO	10.12.2015	16.12.2015	Bras Bala		JA / OUI / ДА		hydrotechnische Arbeiten / nouveaux travaux hydrotehniques / новое гидротехническое сооружение
RO	14.09.2015	29.10.2015	Mm 76	Mm 72		JA / OUI / ДА	Hochwasser / hautes-eaux / половодье
RO	21.06.2015	15.07.2015	Mm 80	Mm 69		JA / OUI / ДА	Hochwasser / hautes-eaux / половодье