# JAHRESBERICHT
# ÜBER DIE WASSERSTRASSE DONAU
# 2017

# RAPPORT ANNUEL
# SUR LA VOIE NAVIGABLE DU DANUBE
# 2017

# ЕЖЕГОДНЫЙ ДОКЛАД
# О СУДОХОДНОМ ПУТИ ДУНАЙ
# 2017 г.

**DONAUKOMMISSION**
**COMMISSION DU DANUBE**
**ДУНАЙСКАЯ КОМИССИЯ**

**Budapest, 2022**
**Будапешт, 2022 г.**

# JAHRESBERICHT
# ÜBER DIE WASSERSTRASSE DONAU
# 2017

# RAPPORT ANNUEL
# SUR LA VOIE NAVIGABLE DU DANUBE
# 2017

# ЕЖЕГОДНЫЙ ДОКЛАД
# О СУДОХОДНОМ ПУТИ ДУНАЙ
# 2017 г.

DONAUKOMMISSION
COMMISSION DU DANUBE
ДУНАЙСКАЯ КОМИССИЯ

Budapest, 2022
Будапешт, 2022 г.

ISSN 2939 – 760X

Alle Rechte vorbehalten.
Nachdruck, auch auszugsweise,
verboten. Kein Teil dieses Werkes darf
ohne schriftliche Einwilligung
des Herausgebers in irgendeiner
Form reproduziert oder verbreitet werden.

Tous droits réservés.
La réimpression, même partielle,
est interdite. Toute reproduction
de ce livre ou d'un extrait
quelconque sans l'autorisation
écrite de l'éditeur est interdite.

Все права защищены.
Перепечатка, в том числе в отрывках,
запрещается.
Воспроизведение всей книги или любой
ее части запрещается без письменного
разрешения издателя.

## INHALTSVERZEICHNIS TABLE DES MATIERES ОГЛАВЛЕНИЕ


| Kapitel / Chapitre / Глава | | Seite Page Стр. |
|---|---|---|
| | Inhaltsverzeichnis/ Table des matières/ Оглавление | 3. |
| **I.** | **Allgemeine Informationen/ Informations générales / Общие сведения** | 7. |
| I.1 | Einleitung / Introduction / Введение | 9. |
| I.2 | Abkürzungen und Bezeichnungen<br>Liste des abréviations et des signes conventionnels<br>Список сокращений и условных обозначений | 13. |
| I.3 | Streckenabschnitte der Donau / Secteurs du Danube / Участки Дуная | 15. |
| **II.** | **Allgemeine Informationen über die Wasserstraße Donau**<br>**Informations générales sur la voie navigable du Danube**<br>**Общие сведения о судоходном пути Дунай** | 19. |
| II.1 | Abmessungen der Fahrrinne nach Empfehlungen der Donaukommission<br>Gabarits du chenal navigable recommandés par la Commission du Danube<br>Габариты фарватера, рекомендуемые Дунайской Комиссией | 21. |
| II.2 | Abmessungen der Brückendurchfahrtsöffnungen nach Empfehlungen der Donaukommission<br>Gabarits des passes navigables des ponts recommandés par la Commission du Danube<br>Габариты судоходных пролетов мостов, рекомендуемые Дунайской Комиссией | 22. |
| II.3 | Abmessungen der Durchfahrtsöffnungen der Donaubrücken<br>Gabarits des passes navigables des ponts sur le Danube<br>Габариты судоходных пролетов мостов на Дунае | 23. |
| II.4 | Wasserkraftwerke und Schleusen auf der Donau<br>Centrales hydrauliques et écluses sur le Danube<br>Гидротехнические сооружения и шлюзы на Дунае | 28. |
| II.5 | Liegestellen und Schutzhäfen<br>Lieux de stationnement et lieux d'abris<br>Стоянки и убежища | 29. |
| II.6 | Informationsdienste für die Schifffahrt auf der Donau<br>Services dans l'intérêt de la navigation sur le Danube<br>Информационные службы для судоходства на Дунае | 37. |
| II.7 | Radiosendezeiten für hydrologische Berichte in den Donaustaaten<br>Horaires d'émission des bulletins hydrologiques radiodiffusés dans les pays danubiens<br>Расписание передач гидрологических сводок по радио в придунайских странах | 42. |
| **III.** | **Hydrometeorologische Situation der Donau**<br>**Situation hydrométéorologique du Danube**<br>**Гидрометеорологические условия на Дунае** | 43. |
| III.1 | Allgemeine Angaben / Données générales / Общие сведения | 43. |
| III.1.1 | Liste der wichtigsten meteorologischen Messstellen<br>Liste des principales stations météorologiques<br>Список основных метеорологических станций | 45. |

| | | |
|---|---|---|
| III.1.2 | Wichtigste Daten der hydrologischen Messstellen<br>Principales données des stations hydrométriques<br>Основные данные водомерных постов | 47. |
| III.1.3 | Jahresabflüsse ($m^3/s$) in charakteristischen Abflussjahren<br>Tableau des débits annuels ($m^3/s$) pendant les années caractéristiques<br>Таблица годовых расходов воды ($м^3$/сек.) в характерные годы | 49. |
| III.1.4 | Hauptwerte der Wasser- und Lufttemperaturen<br>Températures caractéristiques de l'eau et de l'air<br>Характерные температуры воды и воздуха | 51. |
| III.1.5 | Durchschnittliche mehrjährige und jährliche Niederschlagshöhen<br>Valeurs moyennes pluriannuelles et annuelles des précipitations<br>Многолетние и годовые средние уровни осадков | 54. |
| III.1.6 | Durchschnittliche Anzahl der Nebeltage nach Angaben der wichtigsten hydrologischen Messstellen der Donau<br>Nombre moyen de jours avec brouillard d'après les principales stations hydrométriques du Danube<br>Среднее количество дней с туманами по основным водомерным постам Дуная | 57. |
| III.2 | Tageswerte der Wasserstände und der Abflüsse - Häufigkeit und Überschreitungsdauer<br>Niveaux et débits journaliers. Fréquence et durée<br>Ежедневные уровни и расходы воды. Повторяемость и обеспеченность | 59. |
| III.3 | Eisverhältnisse auf der Donau (2017 – 2018)<br>Régime des glaces du Danube (2017 – 2018)<br>Ледовый режим Дуная (2017 – 2018) | 211. |
| III.3.1 | Veränderung der Eisverhältnisse - Beginn der Eisbildung / Auflösung des Eises<br>Evolution du régime des glaces. Apparition/disparition des glaces<br>Изменение ледового режима. Появление льда / очищение реки ото льда | 213. |
| III.3.2 | Dauer der Eiserscheinungen<br>Durée des phénomènes de glaces<br>Продолжительность ледовых явлений | 219. |
| **IV.** | **Zustand der Wasserstraße Donau**<br>**Situation de la voie navigable du Danube**<br>**Состояние судоходного пути Дунай** | 223. |
| IV.1 | Allgemeine Angaben über den Zustand der Wasserstraße<br>Données générales sur la situation de la voie navigable<br>Общие сведения о состоянии судоходного пути | 223. |
| IV.1.1 | RNW- und HSW-Werte der wichtigsten hydrologischen Messstellen der Donau<br>Cotes de l'ENR et du HNN d'après les principales stations hydrométriques du Danube<br>Отметки НСРУ и ВСУ по основным водомерным постам Дуная | 225. |
| IV.1.2 | Arbeiten zur Instandhaltung der Wasserstraße - Gesamtkosten<br>Travaux d'entretien de la voie navigable - coût total<br>Работы по содержанию фарватера - общая стоимость | 229. |
| IV.1.3 | Arbeiten zur Verbesserung der Schifffahrtsbedingungen - Gesamtkosten<br>Travaux exécutés dans l'intérêt de l'amélioration des conditions de la navigation - coût total<br>Работы, выполняемые с целью улучшения судоходных условий - общая стоимость | 232. |

| | | |
|---|---|---|
| IV.1.4 | Liste der kritischen Streckenabschnitte und der Arbeiten zur Verbesserung der Schifffahrtsbedingungen (erstellt auf der Grundlage der Liste der UNECE über die Engpässe auf der Donau)<br>Liste des secteurs critiques et des travaux en vue de l'amélioration des conditions de navigation (établie sur la base de l'inventaire de la CEE-ONU des goulets d'étranglement sur le Danube)<br>Список критических участков и работ по улучшению условий судоходства (составлен на основе Перечня узких мест на Дунае ЕЭК ООН) | 234. |
| IV.2 | Kritische Streckenabschnitte auf der Donau<br>Secteurs critiques sur le Danube<br>Критические участки на Дунае | 239. |
| IV.2.1 | Angaben der zuständigen Behörden der Mitgliedstaaten über die kritischen Streckenabschnitte der Donau<br>Données sur les secteurs critiques du Danube fournies par les autorités compétentes des pays danubiens<br>Данные по критическим участкам Дуная, представленные компетентными органами придунайских стран | 241. |
| IV.2.2 | Tiefengrenzwerte auf den Furtstrecken der Donau<br>Profondeurs limitatives sur les secteurs à seuils du Danube<br>Лимитирующие глубины на перекатных участках реки Дунай | 267. |
| IV.2.3 | Anzahl der Tage, an denen der Grenzwert der Fahrwassertiefe dem empfohlenen Wert entsprach oder darunter lag<br>Nombre de jours pendant lesquels la profondeur limitative était inférieure ou égale à la profondeur recommandée<br>Количество дней, когда лимитирующие глубины были равны рекомендуемой глубине или не достигали ее | 282. |
| IV.2.4 | Tiefengrenzwerte auf den kritischen Streckenabschnitten der unteren Donau<br>Profondeurs limitatives sur les secteurs critiques du Bas-Danube<br>Лимитирующие глубины на критических участках низовьев Дуная | 293. |
| IV.2.5 | Durchschnittsdauer der Tiefen unter 35 dm auf kritischen Streckenabschnitten der unteren Donau im Zeitraum 2008-2016 und Tiefen im Jahr 2017<br>Durée moyenne des profondeurs inférieures à 35 dm sur les secteurs critiques du Bas-Danube en 2008-2016 et profondeurs en 2017<br>Средняя продолжительность глубин, не достигающих 35 дм, на критических участках низовьев Дуная в 2008-2016 годах и глубины в 2017 году | 296. |
| **V.** | **Sperren oder Einschränkungen der Schifffahrt auf der Donau**<br>**Interruption ou restriction de la navigation sur le Danube**<br>**Прекращение или ограничение судоходства на Дунае** | 307. |
| V.1 | Sperren oder Einschränkungen der Schifffahrt auf der Donau mit einer Dauer von mehr als 24 h.<br>Interruption ou restriction de la navigation sur le Danube d'une durée de plus de 24 h.<br>Прекращение или ограничение судоходства на Дунае продолжительностью более 24 ч. | 309. |

# I.

## ALLGEMEINE INFORMATIONEN

## INFORMATIONS GENERALES

## ОБЩИЕ СВЕДЕНИЯ

# I.1 EINLEITUNG

Das vorliegende Dokument wurde vom Sekretariat der Donaukommission auf der Grundlage der von den Donaustaaten erhaltenen Dokumentation entsprechend dem auf der 68. Tagung beschlossenen Schema (Dok. DK/TAG 68/26) erarbeitet.

Diese Publikation, in welcher die bis zum Jahr 2005 jährlich erschienenen Berichte der Donaukommission *„Information über die Instandhaltung der Fahrrinne und die kritischen Stromabschnitte der Donau von Kelheim bis Sulina“* und *„Hydrologisches Jahrbuch der Donau“* zusammengeführt wurden, enthält auch andere, die Schifffahrtsbedingungen betreffende Angaben über die Wasserstraße, darunter Angaben über Beobachtungen für das jeweilige Jahr und für einen längeren Zeitraum berechnete Werte.

Der „Jahresbericht über die Wasserstraße Donau“ wird in den drei Amtssprachen der Donaukommission vorgelegt.

Im Jahresbericht werden die wichtigsten Informationen über die Wasserstraße in folgender Gliederung zusammengefaßt:

I. Allgemeine Informationen

II. Allgemeine Informationen über die Wasserstraße Donau im Jahr 2017

III. Hydrometeorologische Situation der Donau im Jahr 2017

IV. Zustand der Wasserstraße Donau im Jahr 2017

V. Sperren oder Einschränkungen der Schifffahrt auf der Donau im Jahr 2017

Der Jahresbericht kann von Fachleuten, die sich mit Fragen der Hydrometeorologie, des Wasserbaus zur Förderung der Schiffbarkeit, des Betriebs der Donauflotte bzw. mit sonstigen für die Donau relevanten Aspekten befassen, als Nachschlagewerk genutzt werden.

Der Jahresbericht für 2017 entstand in Erfüllung des im Belgrader Übereinkommen von 1948 über die Regelung der Schifffahrt auf der Donau festgelegten Auftrags der Donaukommission.

## I.1 INTRODUCTION

Le présent document a été dressé par le Secrétariat de la Commission du Danube sur la base de la documentation reçue des Etats danubiens et conformément au schéma adopté par Décision de la 68e session (doc. CD/SES 68/26) ainsi que sur la base du Plan de travail de la Commission du Danube.

Ladite publication, qui réunit les ouvrages suivants de la Commission du Danube édités annuellement jusqu'en 2005 : *« Information sur l'entretien du chenal navigable et sur les secteurs critiques du Danube de Kelheim à Sulina »* et *« Annuaire hydrologique du Danube »* comprend également d'autres renseignements relatifs à la voie d'eau traitant des conditions de la navigation, y compris des données des observations pour l'année respective et des indicateurs de calcul pour une période pluriannuelle.

Le « Rapport annuel sur la voie navigable du Danube » est présenté dans les trois langues officielles de la Commission du Danube.

Le Rapport annuel présente dans une forme synthétique les informations importantes pour la voie navigable comme suit :

I. Informations générales
II. Informations générales sur la voie navigable du Danube en 2017
III. Situation hydrométéorologique du Danube en 2017
IV. Situation de la voie navigable du Danube en 2017
V. Interruption ou restriction de la navigation sur le Danube en 2017

Les données présentées peuvent servir de données de référence aux spécialistes s'occupant des questions d'hydrométéorologie, de travaux hydrotechniques dans l'intérêt de la navigation sur le Danube, de l'exploitation de la flotte danubienne ou de l'étude de diverses autres questions en rapport avec le Danube.

Le présent Rapport pour l'année 2017 a été dressé en vertu de l'obligation fondamentale de la Commission du Danube découlant directement de la Convention relative au régime de la navigation sur le Danube (Belgrade, 1948).

# I.1 ВВЕДЕНИЕ

Настоящий документ составлен Секретариатом Дунайской Комиссии на основании материалов, полученных от придунайских стран по макету, принятому Постановлением Шестьдесят восьмой сессии (док. ДК/СЕС 68/26), а также на основании Плана работы Дунайской Комиссии.

Данная публикация, в которой были объединены издания Дунайской Комиссии, ежегодно выпускавшиеся до 2005 г.: *"Информация о содержании судоходного фарватера и о критических участках Дуная от Кельхейма до Сулины"* и "*Гидрологический ежегодник реки Дунай"*, - включает также другие касающиеся условий судоходства сведения о водном пути, в том числе данные наблюдений за соответствующий год и расчетные показатели за многолетний период.

"Ежегодный доклад о судоходном пути Дунай" представлен на трех официальных языках Дунайской Комиссии.

Ежегодный доклад во всеобъемлющей форме представляет важнейшие сведения о судоходном пути, в частности:

I. Общие сведения
II. Общие сведения о судоходном пути Дунай в 2017 г.
III. Гидрометеорологические условия на Дунае в 2017 г.
IV. Состояние судоходного пути Дунай в 2017 г.
V. Прекращение или ограничение судоходства на Дунае в 2017 г.

Представленная информация может служить справочным пособием для специалистов, занимающихся гидрометеорологическими и гидротехническими работами в интересах судоходства на Дунае, а также эксплуатацией дунайского флота или изучением различных других вопросов, связанных с Дунаем.

Настоящий Доклад за 2017 г. составлен в соответствии с основными обязанностями Дунайской Комиссии, вытекающими непосредственно из Конвенции о режиме судоходства на Дунае (Белград, 1948 г.)

## I.2
## ABKÜRZUNGEN UND BEZEICHNUNGEN
## LISTE DES ABREVIATIONS ET DES SIGNES CONVENTIONNELS
## СПИСОК СОКРАЩЕНИЙ И УСЛОВНЫХ ОБОЗНАЧЕНИЙ

| | Definition / Définition / Определение |
|---|---|
| MIN | Der während eines bestimmten Zeitraums gemessene untere Grenzwert<br>Valeur inférieure observée au cours d'une période déterminée<br>Наименьшее значение, наблюдавшееся в течение определенного периода |
| AVE | Arithmetischer Mittelwert der während eines bestimmten Zeitraums beobachteten (durchschnittlichen) Tageswerte<br>Moyenne arithmétique des valeurs journalières (moyennes) observées au cours d'une période déterminée<br>Среднее арифметическое значение ряда ежедневных (средних) величин, наблюдавшихся в течение определенного периода |
| MAX | Der während eines bestimmten Zeitraums gemessene obere Grenzwert<br>Valeur supérieure observée au cours d'une période déterminée<br>Наибольшее значение, наблюдавшееся в течение определенного периода |
| Häufigkeit<br><br>Fréquence<br><br>Повт. /<br>Повторяемость | Gibt an, wie oft ein Wasserstand oder Abfluss während eines bestimmten Zeitraums beobachtet wurde<br>Nombre de fois pendant lesquelles un niveau ou un débit d'eau a été observé durant une période déterminée<br>Повторяемость указывает, сколько раз данный уровень или расход воды наблюдался в течение определенного периода |
| Überschreitungs-dauer<br><br>Durée<br><br>Обеспеченность | Gibt die Anzahl der Tage während eines bestimmten Zeitraums an, an denen der Wasserstand bzw. Abfluss einen bestimmten Wert überschritt oder ihm entsprach<br>Nombre de jours, durant une période déterminée, pendant lesquels un niveau ou un débit d'eau était supérieur ou égal au niveau ou débit déterminé<br>Обеспеченность указывает, сколько дней в течение определенного периода уровень или расход воды превышал или достигал указанной величины |
| DE<br>AT<br>SK<br>HU<br>HR<br>SRB<br>BG<br>RO<br>MD<br>UA | Deutschland / Allemagne / Германия<br>Österreich / Autriche / Австрия<br>Slowakei / Slovaquie / Словакия<br>Ungarn / Hongrie / Венгрия<br>Kroatien / Croatie / Хорватия<br>Serbien / Serbie / Сербия<br>Bulgarien / Bulgarie / Болгария<br>Rumänien / Roumanie / Румыния<br>Republik Moldau / République de Moldova / Республика Молдова<br>Ukraine / Ukraine / Украина |
| r/d/п<br>l/g/л | rechtes Ufer / rive droite / правый берег<br>linkes Ufer / rive gauche / левый берег |
| N | Nordsee / mer du Nord / Северное море |
| A | Adria / mer Adriatique / Адриатическое море |
| B | Ostsee / mer Baltique / Балтийское море |
| MN | Schwarzes Meer / mer Noire / Чёрное море |
| W/e/в | Wasser / eau / вода |
| L/a/воз. | Luft / air / воздух |

| | Definition / Définition / Определение |
|---|---|
| RNW | Regulierungsniederwasserstand - Auf der Grundlage von über 30 Jahre lang beobachteten Abflussmengen für den gesamten schiffbaren Lauf ermittelter Wasserstand, der zu 94 % des Beobachtungszeitraums herrschte, wobei die Eisperiode unberücksichtigt bleibt. |
| ENR | Etiage navigable et de régularisation - Niveau d'une durée de 94 %, établi pour tout le parcours navigable sur la base des débits observés au cours d'une période de 30 ans, abstraction faite des périodes avec présence de glaces. |
| НСРУ | Низкий судоходный и регуляционный уровень воды - Уровень, установленный для всей судоходной части реки, определен с обеспеченностью в 94% на основе наблюдений за расходами воды за тридцатилетний период, исключая периоды ледовых явлений. |
| HSW | Höchster Schifffahrtswasserstand - Auf der Grundlage von über 30 Jahre lang beobachteten Abflussmengen für den gesamten schiffbaren Lauf ermittelter Wasserstand, der zu 1 % des Beobachtungszeitraums herrschte, wobei die Eisperiode unberücksichtigt bleibt.<br><br><u>Ergänzung zum HSW :</u><br>Auf dem deutschen Streckenabschnitt der Donau wird der HSW nach nautischen Gegebenheiten festgelegt. Er entspricht somit nicht den HSW-Festlegungen der Donaukommission.<br>S. auch DonauSchPV § 10.01:<br>„Hat der Wasserstand den Höchsten Schifffahrtswasserstand (HSW) erreicht oder überschritten, so ist die Schifffahrt einschließlich des Übersetzverkehrs einzustellen.“ |
| HNN | Haut niveau navigable - Niveau d'une durée de 1 %, établi pour tout le parcours navigable sur la base des débits observés au cours d'une période de 30 ans, abstraction faite des périodes avec présence de glaces.<br><br><u>Addition au sujet du HNN :</u><br>Sur le secteur de Danube allemand le HNN est déterminé selon les circonstances nautiques. De ce fait il ne correspond pas au HNN selon les formulations de la Commission du Danube.<br>Voir également le Règlement de police sur le Danube article 10.01.<br>« Si le niveau de l'eau a atteint le haut niveau navigable (HNN) ou l'a dépassé, il convient d'interrompre la navigation, y compris les transports par bac… ». |
| ВСУ | Высокий судоходный уровень - Уровень, установленный для всей судоходной части реки, определен с обеспеченностью в 1% на основе наблюдений за расходами воды за тридцатилетний период, исключая периоды ледовых явлений.<br><br><u>Дополнение в отношении ВСУ:</u><br>На участке Дуная в Германии ВСУ определяется согласно навигационной обстановке. Тем самым он не соответствует ВСУ (HNN) согласно формулировкам Дунайской Комиссии. См. также Полицейские правила плавания по Дунаю, статья 10.01: "Если уровень воды достиг высшего судоходного уровня (ВСУ) или превысил его, следует прекратить судоходство, в том числе паромные перевозки …". |
| T/P/Г | Tiefe / Profondeur / Глубина (dm - дм; Fuß / pieds / футы) |
| B/L/Ш | Breite / Largeur / Ширина (m - м) |

## I.3.
## STRECKENABSCHNITTE DER DONAU
## SECTEURS DU DANUBE
## УЧАСТКИ ДУНАЯ

| Anrainerstaaten<br>Pays riverains<br>Прибрежные страны | Schiffbarer Streckenabschnitt -<br>Entfernung von Sulina<br>Secteur navigable - Distance de Sulina<br>Судоходный участок - Расстояние до Сулины<br>km км | Länge<br>Longueur<br>Длина<br>km км |
|---|---|---|
| **Deutschland / Allemagne / Германия** | **2414,720 – 2201,770** | **212,950** |
| Deutscher Streckenabschnitt<br>Secteur allemand<br>Немецкий участок. | 2414,720 – 2223,200 | 191,520 |
| Gemeinsamer deutsch-österreichischer Streckenabschnitt<br>Secteur commun germano-autrichien<br>Совместный немецко-австрийский участок | 2223,200 – 2201,770 | 21,430 |
| **Österreich / Autriche/ Австрия** | **2223,200 – 1872,700** | **350,500** |
| Gemeinsamer deutsch-österreichischer Streckenabschnitt<br>Secteur commun germano-autrichien<br>Совместный немецко-австрийский участок | 2223,200 – 2201,770 | 21,430 |
| Österreichischer Streckenabschnitt<br>Secteur autrichien<br>Австрийский участок | 2201,770 – 1880,260 | 321,510 |
| Gemeinsamer österreichisch-slowakischer Streckenabschnitt<br>Secteur commun austro-slovaque<br>Совместный австрийско-словацкий участок | 1880,260 – 1872,700 | 7,560 |
| **Slowakei / Slovaquie / Словакия** | **1880,260 – 1708,200** | **172,060** |
| Gemeinsamer österreichisch-slowakischer Streckenabschnitt<br>Secteur commun austro-slovaque<br>Совместный австрийско-словацкий участок | 1880,260 – 1872,700 | 7,560 |
| Slowakischer Streckenabschnitt<br>Secteur slovaque<br>Словацкий участок | 1872,700 – 1811,000 | 61,700 |
| a) Bratislava – Rajka / Братислава – Райка | 1872,700 – 1850,200 | 22,500 |
| b) Wasserkraftwerk Gabčíkovo-Rusovce-Sap<br>b) Ouvrage hydrotechnique Gabčíkovo-Rusovce-Sap<br>b) Гидротехническое сооружение Габчиково-Русовце-Сап | b) 1860,000 – 1811,000 | 49,000 |
| Gemeinsamer slowakisch-ungarischer Streckenabschnitt<br>Secteur commun slovaco-hongrois<br>Совместный словацко-венгерский участок | 1850,200 – 1708,200 | 142,000 |
| Streckenabschnitt der Stromverwaltung Rajka-Gönyű<br>Secteur de l'administration fluviale Rajka-Gönyű<br>Участок речной администрации Райка – Гёнью | 1850,200 – 1791,000 | 59,200 |

| Anrainerstaaten<br>Pays riverains<br>Прибрежные страны | Schiffbarer Streckenabschnitt - Entfernung von Sulina<br>Secteur navigable - Distance de Sulina<br>Судоходный участок - Расстояние до Сулины<br>km км | Länge<br>Longueur<br>Длина<br>km км |
|---|---|---|
| **Slowakei / Slovaquie / Словакия** | **1880,260 – 1708,200** | **172,060** |
| a) Streckenabschnitt des Donau-Altarms Rajka-Sap<br>a) Secteur du vieux lit du Danube Rajka-Sap<br>a) Участок старого русла Дуная Райка–Сап | 1850,200 – 1811,000 | 39,200 |
| b) Streckenabschnitt Sap-Gönyű<br>b) Secteur Sap-Gönyű<br>b) Участок Сап – Гёнью | 1811,000 – 1791,000 | 20,000 |
| Streckenabschnitt Gönyű-Szob<br>Secteur Gönyű-Szob<br>Участок Гёнью – Соб | 1791,000 – 1708,200 | 82,800 |
| **Ungarn / Hongrie / Венгрия** | **1850,200 – 1433,100** | **417,100** |
| Gemeinsamer slowakisch-ungarischer Streckenabschnitt<br>Secteur commun slovaco-hongrois<br>Совместный словацко-венгерский участок | 1850,200 – 1708,200 | 142,000 |
| Streckenabschnitt der Stromverwaltung Rajka-Gönyű<br>Secteur de l'administration fluviale Rajka-Gönyű<br>Участок речной администрации Райка – Гёнью | 1850,200 – 1791,000 | 59,200 |
| a) Streckenabschnitt des Donau-Altarms Rajka-Sap<br>a) Secteur du vieux lit du Danube Rajka-Sap<br>a) Участок старого русла Дуная Райка – Сап | 1850,200 – 1811,000 | 39,200 |
| b) Streckenabschnitt Sap-Gönyű<br>b) Secteur Sap-Gönyű<br>b) Участок Сап – Гёнью | 1811,000 – 1791,000 | 20,000 |
| Streckenabschnitt Gönyű-Szob<br>Secteur Gönyű-Szob<br>Участок Гёнью – Соб | 1791,000 – 1708,200 | 82,800 |
| Ungarischer Streckenabschnitt<br>Secteur hongrois<br>Венгерский участок | 1708,200 – 1433,100 | 275,100 |
| **Kroatien / Croatie / Хорватия** | **1433,100 – 1295,500** | **137,600** |
| Gemeinsamer kroatisch-serbischer Streckenabschnitt<br>Secteur commun croato-serbe<br>Совместный ховартско-сербский участок | 1433,100 – 1295,500 | 137,600 |
| **Serbien / Serbie / Сербия** | **1433,100 – 845,500** | **587,600** |
| Gemeinsamer kroatisch-serbischer Streckenabschnitt<br>Secteur commun croato-serbe<br>Совместный ховартско-сербский участок | 1433,100 – 1295,500 | 137,600 |
| Serbischer Streckenabschnitt<br>Secteur serbe<br>Сербский участок | 1295,500 – 1075,000 | 220,500 |
| Gemeinsamer serbisch-rumänischer Streckenabschnitt<br>Secteur commun serbo-roumain<br>Совместный сербско-румынский участок | 1075,000 – 845,500 | 229,500 |

| Anrainerstaaten<br>Pays riverains<br>Прибрежные страны | Schiffbarer Streckenabschnitt -<br>Entfernung von Sulina<br>Secteur navigable - Distance de Sulina<br>Судоходный участок - Расстояние до Сулины<br>km км | Länge<br>Longueur<br>Длина<br>km км |
|---|---|---|
| **Bulgarien / Bulgarie / Болгария** | **845,500 – 374,100** | **471,400** |
| Gemeinsamer bulgarisch-rumänischer Streckenabschnitt<br>Secteur commun bulgaro-roumain<br>Совместный болгаро-румынский участок | 845,500 – 374,100 | 471,400 |
| **Rumänien / Roumanie / Румыния** | **1075,000 – 0,000** | **1075,000** |
| Rumänien - Flussdonau<br>Secteur fluvial de la Roumanie<br>Речной участок Румынии | 1075,000 – 170,000 | 905,000 |
| Gemeinsamer serbisch-rumänischer Streckenabschnitt<br>Secteur commun serbo-roumain<br>Совместный сербско-румынский участок | 1075,000 – 845,500 | 229,500 |
| Gemeinsamer bulgarisch-rumänischer Streckenabschnitt<br>Secteur commun bulgaro-roumain<br>Совместный болгаро-румынский участок | 845,500 – 374,100 | 471,400 |
| Rumänischer Streckenabschnitt<br>Secteur roumain<br>Румынский участок | 374,100 – 134,140 | 239,960 |
| Rumänien - Seedonau<br>Secteur maritime de la Roumanie<br>Морской участок Румынии | 170,000 – 0,000 | 170,000 |
| Gemeinsamer rumänisch-moldauischer Streckenabschnitt<br>Secteur commun roumano-moldave<br>Совместный румыно-молдавский участок | 134,140 – 133,800 | 0,340 |
| Gemeinsamer rumänisch-ukrainischer Streckenabschnitt<br>Secteur commun roumano-ukrainien<br>Совместный румыно-украинский участок | 133,800 – 79,630 | 54,170 |
| **Republik Moldau / République de Moldova / Республика Молдова** | **134,140 – 133,800** | **0,340** |
| Gemeinsamer rumänisch-moldauischer Streckenabschnitt<br>Secteur commun roumano-moldave<br>Совместный румыно-молдавский участок | 134,140 – 133,800 | 0,340 |
| **Ukraine / Ukraine / Украина** | **133,800 – 79,630** | **54,170** |
| Gemeinsamer rumänisch-ukrainischer Streckenabschnitt<br>Secteur commun roumano-ukrainien<br>Совместный румыно-украинский участок | 133,800 – 79,630 | 54,170 |

# II.

## ALLGEMEINE INFORMATIONEN
## ÜBER DIE WASSERSTRASSE DONAU

## INFORMATIONS GENERALES
## SUR LA VOIE NAVIGABLE DU DANUBE

## ОБЩИЕ СВЕДЕНИЯ
## О СУДОХОДНОМ ПУТИ ДУНАЙ

## II.1

## Abmessungen der Fahrrinne nach Empfehlungen der Donaukommission
## Gabarits du chenal navigable recommandés par la Commission du Danube
## Габариты фарватера, рекомендуемые Дунайской Комиссией

| Streckenabschnitt<br>Secteur<br>Участок | Lage<br>Position<br>Расположение<br>(km км) | Strecke<br>Secteurs<br>Участки | Strecke / Secteur / Участок | |
|---|---|---|---|---|
| | | | freifließend<br>à courant libre<br>со свободным течением | gestaut<br>de retenue<br>подпорный |
| **Abladetiefe / Tirant d'eau en charge / Осадка в грузу (dm-дм )** | | | | |
| Kelheim-Brăila<br>Кельхейм-Браила | 2414,720-170,000 | | 25 | |
| **Tiefe / Profondeur / Глубина (dm-дм )** | | | | |
| Brăila-Sulina<br>Браила-Сулина | 170,000-0,000 | | 24 Fuss/pieds/футы<br>73 dm/ дм | |
| **Breite / Largeur / Ширина (m-м)** | | | | |
| Kelheim-Regensburg<br>Кельхейм-Регенсбург | 2414,720-2379,600 | | > 50 | |
| Regensburg-Wien<br>Регенсбург-Вена | 2379,600-1921,050 | | > 100-120 | |
| Wien-Belgrade<br>Вена-Белград | 1921,050-1170,000 | | > 120-150 | |
| Belgrade-Tchatal Ismail<br>Белград-Измаильский Чатал | 1170,000-79,636 | | > 150-180 | |
| Tchatal Ismail-Sulina<br>Измаильский Чатал-Сулина | 79,636-0,000 | | >60 | |
| **Krümmungsradius / Rayon de courbure / Радиус кривизны (m-м)** | | | | |
| Kelheim-Regensburg<br>Кельхейм-Регенсбург | 2414,720-2379,600 | | >600 | |
| Regensburg-Wien<br>Регенсбург-Вена | 2379,600-1921,050 | | >800 | |
| Wien-Belgrade<br>Вена-Белград | 1921,050-1170,000 | | > 800-1000 | |
| Belgrade-Sulina<br>Белград-Сулина | 1170,000-0,000 | | >1000 | |

Verwendete Dokumente / Documents utilisés /Используемые документы:

"Empfehlungen über die Mindestanforderungen von Regelmaßen für die Fahrrinne sowie den wasserbaulichen und sonstigen Ausbau der Donau" (Dok. DK/TAG 77/11)

"Recommandations relatives aux exigences minimales concernant les gabarits normatifs pour le parcours navigable et pour la reconstruction hydrotechnique et autre du Danube" (doc. CD/SES 77/11)

"Рекомендации о минимальных требованиях в отношении нормативных габаритов для судового хода, а также гидротехнической и другой реконструкции Дуная" (док. ДК/СЕС 77/11)

## II.2

## Abmessungen der Brückendurchfahrtsöffnungen nach Empfehlungen der Donaukommission

## Gabarits des passes navigables des ponts recommandés par la Commission du Danube

## Габариты судоходных пролетов мостов, рекомендуемые Дунайской Комиссией

| Streckenabschnitt<br>Secteur<br>Участок | Lage<br>Position<br>Расположение<br>(km км) | Freifließende Strecke<br>Section à courant libre<br>Участок со свободным течением | Gestaute Strecke<br>Section de retenue<br>Подпорный участок |
|---|---|---|---|
| **Minimale Breite / Largeur minimum / Минимальная ширина (m-м)** | | | |
| Kelheim-Regensburg<br>Кельхейм-Регенсбург | 2414,720-2379,600 | >50 | |
| Regensburg - Wien<br>Регенсбург - Вена<br>(Bogenbrücken)<br>(ponts en arc)<br>(арочные мосты) | 2379,600-1921,050 | >100-150<br>>80-120 | |
| Wien-Belgrade<br>Вена-Белград<br>(Bogenbrücken)<br>(ponts en arc)<br>(арочные мосты) | 1921,050-1170,000 | >150<br>>120 | |
| Belgrade-Tchatal Ismail<br>Белград-Измаильский Чатал<br>(Bogenbrücken)<br>(ponts en arc)<br>(арочные мосты) | 1170,000-79,636 | >150-180<br>>120 | |
| **Minimale Höhe / Hauteur minimum / Минимальная высота (m-м)** | | | |
| Kelheim-Regensburg<br>Кельхейм-Регенсбург | 2414,720-2379,600 | >6,40 | |
| Regensburg - Wien<br>Регенсбург - Вена | 2379,600-1921,050 | >8,00 | |
| Wien-Belgrade<br>Вена-Белград | 1921,050-1170,000 | >9,50 | >10,00 |
| Belgrade-Brăila<br>Белград - Браила | 1170,000-170,000 | >9,50 | >10,00 |
| Brăila - Sulina<br>Браила - Сулина | 170,000-0,000 | >38,00 | |

Verwendete Dokumente / Documents utilisés / Используемые документы:

"Empfehlungen über die Mindestanforderungen von Regelmaßen für die Fahrrinne sowie den wasserbaulichen und sonstigen Ausbau der Donau" (Dok. DK/TAG 77/11)

"Recommandations relatives aux exigences minimales concernant les gabarits normatifs pour le parcour et pour la reconstruction hydrotechnique et autre du Danube" (doc. CD/SES 77/11)

"Рекомендации о минимальных требованиях в отношении нормативных габаритов для судового з а также гидротехнической и другой реконструкции Дуная" (док. ДК/СЕС 77/11)

## II.3

# ABMESSUNGEN DER DURCHFAHRTSÖFFNUNGEN DER DONAUBRÜCKEN
# GABARITS DES PASSES NAVIGABLES DES PONTS SUR LE DANUBE
# ГАБАРИТЫ СУДОХОДНЫХ ПРОЛЕТОВ МОСТОВ НА ДУНАЕ

| Nr.<br>N°<br>№ | Bezeichnung der Brücke<br>Dénomination du pont<br>Наименование моста | Lage<br>Position<br>Расположение<br>km км | Minimale Breite<br>Largeur minimum<br>Минимальная ширина<br>*1)*3) | Minimale Höhe<br>Hauteur minimum<br>Минимальная высота<br>*2)*3) | Pegel<br>Station hydrométrique<br>Водомерный пост |
|---|---|---|---|---|---|
| 1 | Straßenbrücke / Pont-route Maximiliansbrücke<br>Шоссейный мост Максимилиансбрюкке | 2414,250 | 17,00 | 5,25 | Kelheim<br>Кельхейм |
| 2 | Straßenbrücke / Pont-route Europabrücke<br>Шоссейный мост Европабрюкке | 2412,720 | 31,00 | 6,80 | |
| 3 | Straßenbrücke / Pont-route de Saal<br>Шоссейный мост Заал | 2410,100 | 64,00 | 7,10 | |
| 4 | Eisenbahnbrücke / Pont-rail de Poikam<br>Железнодорожный мост Пойкам | 2401,920 | 28,00 | 7,05 | Staubereich Bad Abbach<br>Secteur de retenue<br>Bad Abbach<br>Подпорный участок<br>Бад Аббах |
| 5 | Wehrbrücke / Pont de la digue Bad Abbach<br>Мост на плотине Бад Аббах | 2401,740 | 48,00 | 6,40 | |
| 6 | Wirtschaftswegbrücke / Pont de service Abbach<br>Служебный мост Аббах | 2400,280 | 48,00 | 6,45 | |
| 7 | Fußgängerbrücke / Pont-piétonnier Abbach<br>Пешеходный мост Аббах | 2399,200 | | | |
| 8 | Autobahnbrücke / Pont-autoroute de Sinzing<br>Автодорожный мост Зинцинг | 2387,590 | 49,00 | > 10 | Oberndorf<br>Оберндорф |
| 9 | Eisenbahnbrücke / Pont-rail de Sinzing<br>Железнодорожный мост Зинцинг | 2386,710 | 48,00 | > 10 | |
| 10 | Eisenbahnbrücke / Pont-rail de Mariaort<br>Железнодорожный мост Мариаорт | 2385,670 | 32,00 | 8,65 | |
| 11 | Autobahnbrücke / Pont-autoroute de Pfaffenstein<br>Автодорожный мост Пфаффенштейн | 2381,130 | 35,00 | 6,75 | Staubereich Regensburg<br>Secteur de retenue<br>Regensburg<br>Подпорный участок<br>Регенсбург |
| 12 | Fussgängerbrücke /Pont-piétonnier de Pfaffenstein<br>Пешеходный мост Пфаффенштейн | 2381,040 | 37,00 | 6,60 | |
| 13 | Straßenbrücke / Pont-route Oberpfalzbrücke<br>Шоссейный мост Оберпфальцбрюкке | 2380,170 | 65,00 | 6,40 | |
| 14 | Fussgängerbrücke /Pont-piétonnier de Eiserner Steg<br>Пешеходный мост Эйэернер Штег | 2380,070 S | 35,00 | 4,75 | Regensburg Eiserne Brücke<br>Регенсбург Эйзерне-Брюкке |
| 15 | Straßenbrücke / Pont-route Steinerne Brücke<br>Шоссейный мост Штейнерне Брюкке | 2379,620 S | 7,70 | 2,90 | |
| 16 | Straßenbrücke / Pont-route Protzenweiherbrücke<br>Шоссейный мост Протценвейхербрюкке | 2379,560 | 12,00 | 6,65 | Regensburg-Schwabelweis<br>Регенсбург-Швабельвейс |
| 17 | Straßenbrücke / Pont-route Eiserne Brücke<br>Шоссейный мост Эйзерне Брюкке | 2379,260 S | 32,00 | 2,45 | |
| 18 | Straßenbrücke / Pont-route Nibelungenbrücke<br>Шоссейный мост Нибелунгенбрюкке | 2378,450 S<br>2378,390 N | 74,00<br>50,00 | 6,90<br>6,95 | Regensburg Eiserne Brücke<br>Регенсбург Эйзерне-Брюкке |
| 19 | Eisenbahnbrücke / Pont-rail de Schwabelweis<br>Железнодорожный мост Швабельвейс | 2376,820 | 33,00 | 5,95 | Regensburg-Schwabelweis<br>Регенсбург-Швабельвейс |
| 20 | Straßenbrücke / Pont-route de Schwabelweis<br>Шоссейный мост Швабельвейс | 2376,330 | 101,00 | 8,65 | |
| 21 | Straßenbrücke / Pont-route de Donaustauf<br>Шоссейный мост Донауштауф | 2369,640 | 101,00 | 8,75 | |
| 22 | Autobahnbrücke / Pont-autoroute de Wörth<br>Автодорожный мост Вёрт | 2358,260 | 138,00 | 8,10 | Staubereich Geisling<br>Secteur de retenue Geisling<br>Подпорный участок<br>Гейслинг |
| 23 | Portalkran /Grue-portique Geisling<br>Портальный кран Гейслинг | 2354,280 | | | |
| 24 | Straßenbrücke / Pont-route de Pfatter<br>Шоссейный мост Пфаттер | 2353,320 | 85,00 | 7,35 | Pfatter<br>Пфаттер |
| 25 | Portalkran/Grue-portique Straubing<br>Портальный кран Штраубинг | 2327,720 | | | Straubing<br>Штраубинг |
| 26 | Straßenbrücke über die Schleuse / Pont-route sur l'écluse Straubing<br>Шоссейный мост над шлюзом Штраубинг | 2321,820 S | 24,00 | 8,30 | |
| 27 | Schlossbrücke/ Pont au château de Straubing<br>Мост у замка Штраубинг | 2321,330 S | | | |
| 28 | Straßenbrücke / Pont-route Agnes-Bernauer-Brücke<br>Шоссейный мост Агнес-Бернауер-Брюкке | 2320,000 N | 66,00 | 8,85 | |
| 29 | Straßenbrücke / Pont-route de Reibersdorf<br>Шоссейный мост Рейберсдорф | 2316,980 | 71,00 | 8,85 | |
| 30 | Eisenbahnbrücke / Pont-rail de Bogen<br>Железнодорожный мост Боген | 2311,270 | 43,00 | 5,00 | Pfelling<br>Пфеллинг |
| 31 | Straßenbrücke / Pont-route Bogenbergbrücke<br>Шоссейный мост Богенбергбрюкке | 2308,400 | 75,00 | 9,00 | |

| Nr.<br>N°<br>№ | Bezeichnung der Brücke<br>Dénomination du pont<br>Наименование моста | Lage<br>Position<br>Расположение<br>km км | Minimale Breite<br>Largeur minimum<br>Минимальная ширина<br>*1)*3) | Minimale Höhe<br>Hauteur minimum<br>Минимальная высота<br>*2)*3) | Pegel<br>Station hydrométrique<br>Водомерный пост |
|---|---|---|---|---|---|
| 32 | Autobahnbrücke / Pont-autoroute de Metten<br>Автодорожный мост Меттен | 2290,120 | 71,00 | 8,60 | Deggendorf<br>Деггендорф |
| 33 | Eisenbahnbrücke / Pont-rail de Deggendorf<br>Железнодорожный мост Деггендорф | 2285,890 | 88,00 | 8,60 | |
| 34 | Fußgänger- und Radwegbrücke/Pont piétonnier et à piste cyc<br>Deggendorf<br>Мост для пешеходов и велосипедистов Деггендорф | 2285,870 | 88,00 | 8,75 | |
| 35 | Autobahnbrücke / Pont-autoroute de Fischerdorf<br>Автодорожный мост Фишердорф | 2285,490 | 89,00 | 8,40 | |
| 36 | Straßenbrücke / Pont-route Maximiliansbrücke Deggendorf<br>Шоссейный мост Максимилиансбрюкке Деггендорф | 2284,590 | 89,00 | 8,60 | |
| 37 | Autobahnbrücke / Pont-autoroute de Deggenau<br>Автодорожный мост Деггенау | 2282,520 | 82,00 | 9,65 | |
| 38 | Straßenbrücke / Pont-route Donau-Wald-Brücke<br>Шоссейный мост Донау-Вальд-Брюкке | 2266,230 | 62,00 | 8,60 | Hofkirchen<br>Хофкирхен |
| 39 | Straßenbrücke / Pont-route de Vilshofen<br>Шоссейный мост Фильсхофен | 2249,160 | 89,00 | 8,00 | Passau-Donau<br>Пассау-Донау |
| 40 | Autobahnbrücke / Pont-autoroute de Schalding<br>Автодорожный мост Шальдинг | 2234,260 | 100,00 | > 10 | Staubereich Kachlet<br>Secteur de retenue Kachlet<br>Подпорный участок Кахлет |
| 41 | Kabelsteg/ Passerelle à câble Kachlet<br>Кабельный мостик Кахлет | 2230,630 | 24,00 | 8,50 | |
| 42 | Betriebswegbrücke / Pont de service Kachlet<br>Служебный мост Кахлет | 2230,415 | 27,00 | 9,40 | |
| 43 | Eisenbahnbrücke / Pont-rail de Steinbach<br>Железнодорожный мост Штейнбах | 2230,280 | 59,00 | 6,30 | Passau-Donau<br>Пассау-Донау |
| 44 | Straßenbrücke / Pont-route Franz-Josef-Strauss-Brücke<br>Шоссейный мост Франц-Йозеф-Штраус-Брюкке | 2230,100 | 67,00 | > 10 | |
| 45 | Straßenbrücke / Pont-route Schanzlbrücke Passau<br>Шоссейный мост Шанцельбрюкке | 2226,960 | 101,00 | 7,70 | |
| 46 | Straßenbrücke / Pont-route Luitpoldbrücke Passau<br>Шоссейный мост Луитпольдбрюкке | 2225,750 | 80,00 | 5,15 | |
| 47 | Eisenbahnbrücke / Pont-rail de Kräutelstein<br>Железнодорожный мост Крёйтельштейн | 2223,280 | 71,00 | 9,50 | |
| 48 | Kranbrücke / Pont-grue de Jochenstein<br>Крановый мост Йохенштейн | 2203,310 | 24,00 | 7,80 | |
| 49 | Straßenbrücke / Pont-route de Niederranna<br>Шоссейный мост Нидерранна | 2194,100 | 107,30 | 8,63 | Kager-Niederranna<br>Кагер-Нидерранна |
| 50 | Service- und Kranbrücke über die Schleuse Aschach<br>Pont de service et pont-grue sur l'écluse d'Aschach<br>Служебный и крановый мост над шлюзом Ашах | 2162,920<br>2162,680 | 24,00<br>24,00 | 8,23<br>11,05 | |
| 51 | Straßenbrücke / Pont-route d'Aschach<br>Шоссейный мост Ашах | 2159,970 | 125,00 | 9,24 | Aschach-Argentie<br>Агентство Ашах |
| 52 | Kranbrücke über die Schleuse Ottensheim<br>Pont-grue sur l'écluse d'Ottensheim<br>Крановый мост над шлюзом Оттенсхейм | 2146,730 | 24,00 | 10,70 | |
| 53 | Straßenbrücke / Pont-route de Linz<br>Шоссейный мост Линц | 2135,100 | 90,00 | 8,18 | Linz-Nibelungenbrücke<br>Линц |
| 54 | Straßenbrücke / Pont-route de Voest-Linz<br>Шоссейный мост Фёст-Линц | 2133,460 | 151,70 | 10,85 | Linz - Voest-Brücke<br>Линц-Фёст-брюкке |
| 55 | Straßenbrücke / Pont-route de Steyregg<br>Шоссейный мост Штейрегг | 2127,730 | 71,00 | 8,61 | Steyregger-Brücke<br>Штейреггер-брюкке |
| 56 | Eisenbahnbrücke / Pont-rail de Steyregg<br>Железнодорожный мост Штейрегг | 2127,680 | 67,00 | 8,53 | |
| 57 | Eisenbahnbrücke / Pont-rail du port de Voest-Hafen-Linz<br>Железнодорожный мост Фёст-Хафен-Линц | 2127,160 | 60,00 | 7,08 | Linz - Voest-Hafen<br>Линц-Фёст-Хафен |
| 58 | Kranbrücke über die Schleuse Abwinden-Asten<br>Pont-grue sur l'écluse d'Abwinden-Asten<br>Крановый мост над шлюзом Абвинден-Астен | 2119,450 | 24,00 | 11,10 | |
| 59 | Straßen- und Eisenbahnbrücke / Pont-route-rail de Mauthaus<br>Шоссейный и железнодорожный мост Маутхаузен | 2111,050 | 66,70/69,00 | 8,35 | Mauthausen<br>Маутхаузен |
| 60 | Kranbrücke über die Schleuse Wallsee-Mitterkirchen<br>Pont-grue sur l'écluse de Wallsee-Mitterkirchen<br>Крановый мост над шлюзом Вальзе-Миттеркирхен | 2094,500 | 24,00 | 10,07 | Wallsee-Mitterkirchen<br>Вальзе-Миттеркирхен |

| Nr.<br>N°<br>№ | Bezeichnung der Brücke<br>Dénomination du pont<br>Наименование моста | Lage<br>Position<br>Расположение<br>km км | Minimale Breite<br>Largeur minimum<br>Минимальная ширина<br>*1)*3) | Minimale Höhe<br>Hauteur minimum<br>Минимальная высота<br>*2)*3) | Pegel<br>Station hydrométrique<br>Водомерный пост |
|---|---|---|---|---|---|
| 61 | Straßenbrücke / Pont-route de Grein<br>Шоссейный мост Грейн | 2080,820 | 99,50 | 10,47 | Grein-Straßenbrücke<br>Грейн-Штрассенбрюкке |
| 62 | Service- und Kranbrücke über die Schleuse Ybbs-Persenbeug<br>Pont de service et pont-grue sur l'écluse d'Ybbs-Persenbeug<br>Служебный и крановый мост над шлюзом Ибс-Перзенбейг | 2060,420 | 24,00 | 8,01 | OW KW Ybbs<br>bief amont de la centrale hydroélectrique d'Ybbs<br>верхний бьеф ГЭС Ибс |
| | | 2060,150 | 24,00 | 9,67 | UW KW Ybbs<br>bief aval de la centrale hydroélectrique d'Ybbs<br>нижний бьеф ГЭС Ибс |
| 63 | Straßenbrücke Pöchlarn / Pont-route de Pöchlarn<br>Шоссейный мост Пёхларн | 2043,600 | 85,60/85,80 | 10,91/10,38 | Pöchlarn-Straßenbrücke<br>Пёхларн-Штрассенбрюкке |
| 64 | Kranbrücke über die Schleuse Melk<br>Pont-grue sur l'écluse de Melk<br>Крановый мост над шлюзом Мельк | 2038,120 | 24,00 | 9,89 | UW KW Melk<br>bief aval de la centrale hydroelectrique de Melk<br>нижний бьеф ГЭС Мельк |
| 65 | Straßenbrücke / Pont-route de Melk<br>Шоссейный мост Мельк | 2034,430 | 126,70 | 13,44 | Melk-Straßenbrücke<br>Мельк-Штрассенбрюкке |
| 66 | Straßenbrücke / Pont-route de Stein-Mautern<br>Шоссейный мост Штейн-Маутерн | 2003,530 | 75,50 | 7,76 | Stein-Straßenbrücke<br>Штейн-Штрассенбрюкке |
| 67 | Eisenbahnbrücke / Pont-rail de Krems<br>Железнодорожный мост Кремс | 2001,510 | 73,90/73,00 | 7,97/8,02 | Krems-Eisenbahnbrücke<br>Кремс-Айзенбанбрюкке |
| 68 | Straßenbrücke / Pont-route de Krems<br>Шоссейный мост Кремс | 1999,770 | 108,00 | 8,35 | Krems-Straßenbrücke<br>Кремс-Штрассенбрюкке |
| 69 | Straßenbrücke / Pont-route de Hafen Krems<br>Шоссейный мост Хафен Кремс | 1998,000 | 23,00 | 8,76 | Thallern<br>Таллерн |
| 70 | Straßenbrücke / Pont-route de Traismauer<br>Шоссейный мост Трайсмауэр | 1991,350 | 120,00 | 11,05 | Traismauer-Donaubrücke<br>Трайсмауэр-Донаубрюкке |
| 71 | Kranbrücke über die Schleuse Altenwörth<br>Pont-grue sur l'écluse d'Altenwörth<br>Крановый мост над шлюзом Альтенвёрт | 1979,800 | 24,00 | 11,26 | UW KW Altenwörth<br>bief aval de la centrale hydroélectrique d'Altenwörth<br>нижний бьеф ГЭС Альтенвёрт |
| 72 | Straßenbrücke / Pont-route de Tulln West<br>Шоссейный мост Тульн Вест | 1965,500 | 151,00 | 11,27 | Tulln Rosenbrücke<br>Тульн Розенбрюкке |
| 73 | Straßen- und Eisenbahnbrücke / Pont-route-rail de Tulln<br>Шоссейный и железнодорожный мост Тульн | 1963,150 | 76,00/78,00 | 8,11 | Tulln<br>Тульн |
| 74 | Kranbrücke über die Schleuse Greifenstein<br>Pont-grue sur l'écluse de Greifenstein<br>Крановый мост над шлюзом Грейфенштейн | 1949,230 | 24,00 | 9,29 | UW KW Greifenstein<br>bief aval de la centrale hydroélectrique de Greifenstein<br>нижний бьеф ГЭС Грейфенштей |
| 75 | Straßenbrücke / Pont-route Nordbrücke<br>Шоссейный мост Нордбрюкке | 1932,620 | 64,50/65,00 | 8,31/8,49 | Nordbrücke<br>Нордбрюкке |
| 76 | Fußgängerbrücke / Pont-piétonnier Nordsteg<br>Пешеходный мост Нордштег | 1932,570 | 64,50/65,00 | 8,59/8,84 | |
| 77 | Straßenbrücke / Pont-route Floridsdorfer Brücke<br>Шоссейный мост Флоридсдорфер брюкке | 1931,710 | 61,00/57,00 | 9,10/9,09 | Floridsdorfer Brücke<br>Флоридсдорфер брюкке |
| 78 | Eisenbahnbrücke / Pont-rail Nordbahnbrücke<br>Железнодорожный мост Нордбанбрюкке | 1931,200 | 65,00/67,00 | 8,16/8,17 | Nordbahnbrücke<br>Нордбанбрюкке |
| 79 | Eisenbahnbrücke / Pont-rail U-6-Brücke<br>Железнодорожный мост У-6-брюкке | 1931,170 | 65,00/67,00 | 7,88/7,78 | |
| 80 | Straßenbrücke / Pont-route Brigittenauerbrücke<br>Шоссейный мост Бригиттенауербрюкке | 1930,450 | 64,00/64,00 | 11,16/10,42 | Brigittenauerbrücke<br>Бригиттенауербрюкке |
| 81 | Straßenbrücke / Pont-route Reichsbrücke<br>Шоссейный мост Рейхсбрюкке | 1928,890 | 59,00/60,00 | 8,42/8,42 | Reichsbrücke<br>Рейхсбрюкке |
| 82 | Straßenbrücke / Pont-route Donaustadtbrücke<br>Шоссейный мост Донауштадтбрюкке | 1925,990 | 82,00/92,00 | 8,91/8,57 | Praterbrücke<br>Пратербрюкке |
| 83 | Straßenbrücke / Pont-route Praterbrücke<br>Шоссейный мост Пратербрюкке | 1925,760 | 66,00/65,00 | 8,20/7,91 | |
| 84 | Eisenbahnbrücke / Pont-rail Ostbahnbrücke<br>Железнодорожный мост Остбанбрюкке | 1924,960 | 65,00/66,00 | 8,25/8,29 | Ostbahnbrücke<br>Остбанбрюкке |
| 85 | Kranbrücke über die Schleuse Wien-Freudenau<br>Pont-grue sur l'écluse de Wien-Freudenau<br>Крановый мост над шлюзом Вена - Фрейденау | 1921,050 | 24,00/24,00 | 10,14/10,16 | KW Freudenau UW<br>bief aval de la centrale hydroélectrique de Freudenau<br>нижний бьеф ГЭС Фрейденау |
| 86 | Fußgängerbrücke / Pont-piétonnier Wien-Freudenau<br>Пешеходный мост Вена - Фрейденау | 1920,870 | 59,00 | 9,59/9,33 | |
| 87 | Straßenbrücke / Pont-route de Freudenauer Hafen<br>Шоссейный мост Фрейденауер Хафен | 1920,750 | 34,00 | 9,54 | Donaukanalmündung<br>Донауканалмюндунг |
| 88 | Eisenbahnbrücke / Pont-rail de Freudenauer Hafen<br>Железнодорожный мост Фрейденауер Хафен | 1920,450 | 20,00 | 9,96 | |

| Nr.<br>N°<br>№ | Bezeichnung der Brücke<br>Dénomination du pont<br>Наименование моста | Lage<br>Position<br>Расположение<br>km км | Minimale Breite<br>Largeur minimum<br>Минимальная ширина<br>*1)*3) | Minimale Höhe<br>Hauteur minimum<br>Минимальная высота<br>*2)*3) | Pegel<br>Station hydrométrique<br>Водомерный пост |
|---|---|---|---|---|---|
| 89 | Rohrbrücke / Pont-pipe-line de Mannswörth<br>Мост-нефтепровод Мансвёрт | 1917,700 | 120,00 | 13,55 | Mannswörth-Rohrbrücke<br>Мансвёрт-Рорбрюкке |
| 90 | Rohrbrücke / Pont-pipe-line de Ölhafen Lobau<br>Мост-нефтепровод нефтеналивного порта Лобау | 1916,800 | 44,00 | 11,41 | Hafenzufahrtskanal<br>Подходной канал к порту |
| 91 | Rohrbrücke / Pont-pipe-line Barbarabrücke<br>Мост-нефтепровод Барбарабрюкке | 1914,350 | 120,00 | 13,03 | Barbarabrücke<br>Барбарабрюкке |
| 92 | Straßenbrücke / Pont-route de Hainburg<br>Шоссейный мост Хайнбург | 1886,250 | 120,00 | 13,55 | Hainburg-Straßenbrücke<br>Хайнбург-Штрассенбрюкке |
| 93 | Straßenbrücke / Pont-route Lafranconi<br>Шоссейный мост Лафранкони | 1871,350 | 120,00 | 11,03 | Bratislava<br>Братислава |
| 94 | Straßenbrücke / Pont-route SNP<br>Шоссейный мост СНП | 1869,100 | 138,00 | 11,28 | |
| 95 | Straßen- und Eisenbahnbrücke / Pont-route-rail Starý most<br>Шоссейный и железнодорожный мост Старый мост | 1868,140 | 100,00 | 10,00 | |
| 96 | Straßenbrücke / Pont-route Apollo<br>Шоссейный мост Аполло | 1867,300 | 150,00 | 11,75 | |
| 97 | Straßen- und Eisenbahnbrücke / Pont-route-rail Prístavný mo<br>Шоссейный и железнодорожный мост Портовой мост | 1866,400 | 128,00 | 11,06 | |
| 98 | Rohrbrücke / Pont-pipe-line de Bratislava<br>Мост-нефтепровод Братислава | 1865,400 | 100,00 | 11,88 | |
| 99 | Straßenbrücke über die Schleuse Gabčíkovo<br>Pont-route sur l'écluse de Gabčíkovo<br>Шоссейный мост над шлюзом Габчиково | 1808,300 | 34,00 | 8,70 | Medved'ov<br>Медведёв |
| 100 | Straßenbrücke / Pont-route de Medved'ov<br>Шоссейный мост Медведёв | 1806,360 | 80,00 | 8,51 | |
| 101 | Eisenbahnbrücke / Pont-rail de Komárom-Komárno<br>Железнодорожный мост Комаром-Комарно | 1770,400 | 95,40/94,20 | 8,83/8,86 | Komárno<br>Комарно |
| 102 | Straßenbrücke / Pont-route de Komárom-Komàrno<br>Шоссейный мост Комаром-Комарно | 1767,800 | 80,00 | 7,29 | |
| 103 | Straßenbrücke / Pont-route de Komàrno<br>Шоссейный мост Комарно | 1767,000 | 40,00 | 5,69 | |
| 104 | Straßenbrücke / Pont-route d'Esztergom-Štúrovo Mária Valé<br>Шоссейный мост Эстергом-Штурово Мария Валерия | 1718,800 | 100,00/80,00 | 11,37 | Štúrovo<br>Штурово |
| 105 | Autobahnbrücke Budapest Nord Megyeri<br>Pont de l'autoroute Nord à Budapest Megyeri<br>Мост на автостраде Будапешт-Север Медъери | 1659,740 | 289,00 | 9,50 | Budapest<br>Будапешт |
| 106 | Eisenbahnbrücke / Pont-rail d'Újpest<br>Железнодорожный мост Уйпешт | 1654,500 | 70,00 | 7,66 | |
| 107 | Straßenbrücke / Pont-route Árpád híd<br>Шоссейный мост Арпадхид | 1651,400 | 70,00 | 8,16 | |
| 108 | Straßenbrücke / Pont-route Margit híd<br>Шоссейный мост Маргитхид | 1648,750 | 61,50/68,00 | 9,95 | |
| 109 | Straßenbrücke / Pont-route Széchenyi-Lánchíd<br>Шоссейный мост Сечени-Ланцхид | 1647,000 | 130,00 | 8,20 | |
| 110 | Straßenbrücke / Pont-route Erzsébet híd<br>Шоссейный мост Эржебетхид | 1646,000 | 180,00 | 8,72 | |
| 111 | Straßenbrücke / Pont-route Szabadság híd<br>Шоссейный мост Сабадшагхид | 1645,300 | 160,00 | 9,54 | |
| 112 | Straßenbrücke / Pont-route Petőfi híd<br>Шоссейный мост Петёфихид | 1644,300 | 120,00 | 9,47 | |
| 113 | Straßenbrücke / Pont-route Rákóczi híd<br>Шоссейный мост Ракоцихид | 1643,250 | 60,00 | 9,15 | |
| 114 | Eisenbahnbrücke / Pont-rail Déli híd<br>Железнодорожный мост Делихид | 1643,200 | 75,00/80,00 | 9,15 | |
| 115 | Autobahnbrücke Süd Háros / Pont de l'autoroute sud Háros<br>Мост на автостраде Будапешт-Юг Харош | 1632,800 | 100,00 | 10,00 | |
| 116 | Autobahnbrücke Пентеле/Pont de l'autoroute Pentele<br>Мост на автостраде Пентеле | 1571,700 | 198,87 | 13,31 | Dunaföldvár<br>Дунафёльдвар |
| 117 | Straßen- und Eisenbahnbrücke / Pont-route-rail de Dunaföld<br>Шоссейный и железнодорожный мост Дунафёльдвар | 1560,550 | 74,00 | 8,85 | Dunaföldvár<br>Дунафёльдвар |
| 118 | Autobahnbrücke Szent László/Pont de l'autoroute Szent Lász<br>Мост на автостраде Сент Ласло | 1498,800 | 100,00 | 9,50 | Szekszárd<br>Сексард |
| 119 | Straßen- und Eisenbahnbrücke / Pont-route-rail de Baja<br>Шоссейный и железнодорожный мост Байя | 1480,220 | 60,00 | 8,40/8,71 | Baja<br>Байя |
| 120 | Straßenbrücke / Pont-route de Bezdan<br>Шоссейный мост Бездан | 1424,430 | 120,00 | 11,07 | Bezdan<br>Бездан |
| 121 | Straßenbrücke / Pont-route de Bogojevo<br>Шоссейный мост Богоево | 1366,620 | 125,00 | 11,81 | Bogojevo<br>Богоево |
| 122 | Eisenbahnbrücke / Pont-rail de Bogojevo<br>Железнодорожный мост Богоево | 1366,440 | 80,00 | 8,80 | |
| 123 | Straßenbrücke / Pont-route de Backa Palanka<br>Шоссейный мост Бачка Паланка | 1297,050 | 120,00 | 10,66 | Ilok<br>Илок |

| Nr.<br>N°<br>№ | Bezeichnung der Brücke<br>Dénomination du pont<br>Наименование моста | Lage<br>Position<br>Расположение<br>km км | Minimale Breite<br>Largeur minimum<br>Минимальная ширина<br>*1)*3) | Minimale Höhe<br>Hauteur minimum<br>Минимальная высота<br>*2)*3) | Pegel<br>Station hydrométrique<br>Водомерный пост |
|---|---|---|---|---|---|
| 124 | Straßenbrücke / Pont-route Sloboda, Novi Sad<br>Шоссейный мост Слобода, Нови Сад | 1257,570 | 190,00 | 15,98 | Novi Sad<br>Нови Сад |
| 125 | Straßenbrücke / Pont-route Varadinska duga, Novi Sad<br>Шоссейный мост Варадинска дуга, Нови Сад | 1255,070 | 125,00 | 11,12 | |
| 126 | Provisorische Straßen- und Eisenbahnbrücke /<br>Pont-route-rail provisoire Boško Perošević, Novi Sad<br>Шоссейный и железнодорожный мост Нови Сад | 1254,290 | 90,00 | 6,95 | |
| 127 | Straßenbrücke / Pont-route de Beška<br>Шоссейный мост Бешка | 1232,170 | 180,00 | 43,09 | Beška<br>Бешка |
| 128 | Straßenbrücke / Pont-route de Pupinov most, Beograd<br>Шоссейный мост Мост Пупина, Београд | 1176,100 | 150,00 | 15,85 | Beograd<br>Београд |
| 129 | Straßen- und Eisenbahnbrücke / Pont-route-rail de Pančevo<br>Шоссейный и железнодорожный мост Панчево | 1166,630 | 100,00 | 9,83/9,55 | Zemun<br>Земун |
| 130 | Rohrbrücke / Pont-pipe-line de Smederevo<br>Мост-трубопровод Смедерево | 1112,900 | 120,00 | 13,44 | Smederevo<br>Смедерево |
| 131 | Straßenbrücke / Pont-route de Smederevo-Kovin<br>Шоссейный мост Смедерево-Ковин | 1112,100 | 150,00 | 11,36 | |
| 132 | Kabelsteg / Pont à cable de Moldova-Veche<br>Кабельный мостик Молдова-Веке | 1045,120 | 150,00<br>Rückstaubereich KW Eisernes Tor I<br>Secteur de retenue du système hydraulique des Portes de Fer I<br>Подпорный участок гидрокомплекса Железные Ворота I | 23,71 | |
| 133 | Straßen- und Kranbrücke über dem Schleusenkomplex<br>Eisernes Tor I<br>Pont-route et pont-grue sur l'écluse du système<br>hydraulique des Portes de Fer I<br>Шоссейный и крановый мосты над шлюзом<br>гидрокомплекса Железные Ворота I | 943,000 | | 10,00<br>13,50<br>auf Anfrage<br>sur demande<br>по требованию | Drobeta - Turnu-Severin<br>Дробета - Турну Северин |
| 134 | Straßenbrücke über der am linken Ufer gelegenen Schleuse<br>Eisernes Tor II<br>Pont-route sur l'écluse de la rive gauche des Portes de Fer II<br>Шоссейный мост над левобережным шлюзом<br>Железные Ворота II | 863,550 | | 13,50 | Gruia<br>Груя |
| 135 | Straßenbrücke über der am rechten Ufer gelegenen<br>Schleuse Eisernes Tor II<br>Pont-route sur l'écluse de la rive droite des Portes de Fer II<br>Шоссейный мост над правобережным шлюзом<br>Железные Ворота II | 863,000 | | 13,87 | Prahovo<br>Прахово |
| 136 | Straßen- und Eisenbahnbrücke / Calafat-Vidin<br>Pont-route-rail de Calafat-Vidin<br>Шоссейный и железнодорожный мост Калафат-Видин | 796,000 | *6)<br>150,00 | 21,64 | Calafat<br>Калафат |
| 137 | Straßen- und Eisenbahnbrücke / Pont-route-rail de Giurgiu-Roussé<br>Шоссейный и железнодорожный мост Джурджу-Русе | 488,700 | *4)<br>150,00 | *5)<br>13,91 | Giurgiu<br>Джурджу |
| 138 | Straßen- und Eisenbahnbrücke / Pont-route-rail de Cernavoda<br>Шоссейный и железнодорожный мост Чернавода | 300,070 | 170,00 | 24,90 | Cernavoda<br>Чернавода |
| 139 | Eisenbahnbrücke / Pont-rail de Cernavoda<br>Железнодорожный мост Чернавода | 300,000 | 182,00 | 30,96 | |
| 140 | Straßenbrücke / Pont-route de Giurgeni-Vadu Oii<br>Шоссейный мост Джурджени-Ваду Оий | 237,800 | 150,00/148,00 | 20,70/19,24 | Harsova<br>Хыршова |

*1) Minimale Breite bei RNW / Largeur minimum à l'ENR / Минимальная ширина при НСРУ
*2) bei HSW in der Brückenmitte / au HNN au milieu du pont / при ВСУ по середине моста
*3) Talfahrt / Bergfahrt ; avalants / montants ; вниз / вверх
*4) zwischen den Pfeilern X-XI
entre les piles X-XI
между устоями X-XI
*5) zwischen den Pfeilern V-VI: 75 Meter
entre les piles V-VI: 75 mètres
между устоями V-VI: 75 метров
*6) zwischen den Pfeilern V-VI entsprechend 14,40 m und 21,82 m
entre les piles V-VI: 14,40 m et 21,82 m respectivement
между устоями V-VI: соответственно 14,40 м и 21,82 м

S - Südarm / bras sud / южний рукав
N - Nordarm / bras nord / северный рукав

## II.4

## Wasserkraftwerke und Schleusen an der Donau
## Centrales hydrauliques et écluses sur le Danube
## Гидротехнические сооружения и шлюзы на Дунае

| Nr.<br>N°<br>№ | Name des Wasserkraftwerks bzw. der Schleuse<br>Nom de la centrale hydraulique et de l'écluse<br>Название гидротехнического сооружения и шлюза | Lage der Schleuse (km)<br>Position de l'écluse (km)<br>Расположение шлюза (км) | Stauhöhe<br>Hauteur de la retenue<br>Высота подпора | | Anzahl u. Abmessungen der Schleusen (m)<br>Nombre et dimensions des écluses (m)<br>Количество и размеры шлюзов (м) | Drempeltiefe (m)<br>Profondeur au seuil de l'écluse (m)<br>Глубина на пороге шлюза (м) |
|---|---|---|---|---|---|---|
| | | | m м | über d. Meeresspiegel<br>au-dessus de la mer<br>над уровнем моря | | |
| 1 | Bad Abbach<br>Бад Аббах | 2397,165 | 338,20 | N | 1 x 190 x 12 | 4,0 |
| 2 | Regensburg<br>Регенсбург | 2379,681 | 332,50 | N | 1 x 190 x 12 | 4,0 |
| 3 | Geisling<br>Гейслинг | 2354,285 | 327,30 | N | 1 x 230 x 24 | 3,5 |
| 4 | Straubing<br>Штраубинг | 2322,020 | 320,00 | N | 1 x 230 x 24 | 3,5 |
| 5 | Kachlet<br>Кахлет | 2230,600 | 299,80 | N | 2 x 226,5 x 24 | 3,5 |
| 6 | Jochenstein<br>Йохенштейн | 2203,200 | 290,00 | N | 2 x 227 x 24 | 3,5 |
| 7 | Aschach<br>Ашах | 2162,670 | 280,00 | A | 2 x 230 x 24 | 3,5 |
| 8 | Ottensheim-Wilhering<br>Оттенсгейм-Вильхеринг | 2146,730 | 264,20 | A | 2 x 230 x 24 | 3,5 |
| 9 | Abwinden-Asten<br>Абвинден-Астен | 2119,450 | 251,00 | A | 2 x 230 x 24 | 3,5 |
| 10 | Wallsee-Mitterkirchen<br>Вальзе-Миттеркирхен | 2094,500 | 240,00 | A | 2 x 230 x 24 | 3,5 |
| 11 | Ybbs-Persenbeug<br>Ибс-Перзенбёйг | 2060,420 | 226,20 | A | 2 x 230 x 24 | 3,5 |
| 12 | Melk<br>Мельк | 2037,960 | 214,00 | A | 2 x 230 x 24 | 3,5 |
| 13 | Altenwörth<br>Альтенвёрт | 1979,830 | 193,50 | A | 2 x 230 x 24 | 3,5 |
| 14 | Greifenstein<br>Грейфенштейн | 1949,180 | 177,00 | A | 2 x 230 x 24 | 3,5 |
| 15 | Freudenau<br>Фрейденау | 1921,050 | 161,35 | A | 2 x 275 x 24 | 3,5 |
| 16 | Gabčíkovo<br>Габчиково | 1819,300 | 131,10 | B | 2 x 275 x 34 | 3,5 |
| 17 | Eisernes Tor I<br>Portes de Fer I<br>Железные Ворота I | 942,950 | 69,50 | A | 2 x 310 x 34 | 5,5 |
| 18 | Eisernes Tor II<br>Portes de Fer II<br>Железные Ворота II | 863,000 | 41,00 | MN | 2 x 310 x 34 | 5,5 |

Verwendete Dokumente / Documents utilisés / Используемые документы

Vorschläge und Entwürfe der Donauländer; bisherige Pläne der großen Arbeiten; Album der Donaubrücken (Ausgabe 1992) mit den neuen Einlegeblättern (Ausgabe 2001); Schiffsführerhandbuch (Ausgabe 2006); Nautisches Handbuch der Donau (Ausgabe 1989)

Propositions et projets des pays danubiens ; précédents Plans des grands travaux ; Album des ponts sur le Danube (édition 1992) et les nouveaux encarts (édition 2001) ; Guide des bateliers (édition 2006) ; Routier du Danube (édition 1989)

Предложения и проекты придунайских стран; предыдущие Планы основных работ; Альбом мостов на Дунае (издание 1992 г.) и новые листы (издание 2001 г.); Справочник судоводителя (издание 2006 г.); Лоция реки Дунай (издание 1989 г.)

# Liegestellen und Schutzhäfen — Lieux de stationnement et lieux d'abri — Стоянки и убежища

ANMERKUNG / NOTE / ПРИМЕЧАНИЕ:
*1) Ufer / Rive / Берег — d - rechtes Ufer / rive droite / правый берег; g - linkes Ufer / rive gauche / левый берег
*2) Merkmale der Liegestellen: / *2) Caractéristiques des lieux: / *2) Характеристика: 1 / 2 / 3 / 4 (m-м)
1. Zugangsbreite / Largeur de l'accès / ширина входа
2. Länge / Longueur / длина
3. Breite / Largeur / ширина
4. Tiefe bei RNW / Profondeur à l'ENR / Глубина при НСРУ

| Nr. N° № | Schutzhäfen Lieux d'abri Убежище | Lage Position Место | Ufer Rive Берег 1 *) | Merkmale der Liegestellen *2) Caractéristiques des lieux *2) Характеристика *2) 1 | 2 | 3 | 4 | Kapazität Capacité Вместим. | Vorgesehene Schiffstypen Types de bateau prévus Предусмотренные типы судов | Bemerkungen Remarques Примечание |
|---|---|---|---|---|---|---|---|---|---|---|
| **Deutschland / Allemagne / Германия** | | | | | | | | | | |
| 1 | Schleuse Regensburg<br>Ecluse de Regensburg<br>Шлюз Регенсбург | 2 380,200 - 2 379,900 | g | | | | | | | Liegestelle im oberen Vorhafen - oberer Vorhafen d.Schleuse<br>Aire de stationnement du bassin amont du port - avant-port amont de l'écluse<br>Зона стоянки в верхнем бассейне порта - верхний аванпорт шлюза |
| 2 | Schleuse Regensburg<br>Ecluse de Regensburg<br>Шлюз Регенсбург | 2 379,475-2 379,290 | g | | | | | | | Liegestelle im unteren Vorhafen - unterer Vorhafen d.Schleuse<br>Aire de stationnement du bassin aval du port - avant-port aval de l'écluse<br>Зона стоянки в нижнем бассейне порта - нижний аванпорт шлюза |
| 3 | Regensburg / Регенсбург | 2 379,190-2 378,880 | d | | | | | | | NUR Liegestelle<br>SEULEMENT aire de stationnement<br>ТОЛЬКО зона стоянки |
| 4 | Hafen Regensburg<br>Port de Regensburg<br>Порт Регенсбург | 2 378,430-2 377,700 | d | | | | | | | Im Südarm der Donau<br>Dans le bras sud du Danube<br>На южном рукаве Дуная |
| 5 | Regensburg Schwabelweis<br>Регенсбург-Швабельвейс | 2 376,030-2 375,440 | d | | | | | | | Liegestelle der Hafenverwaltung DONAU-SÜDARM<br>Zone de stationnement de l'administration du port BRAS SUD DU DANUBE<br>зона стоянки администрации порта ЮЖНЫЙ РУКАВ ДУНАЯ |
| 6 | Osthafen / Port Est de Regensburg<br>Порт Восточный Регенсбург | 2373,190 - 2373,100 | d | 95 | 850 | 95 | 3,55 | 60 | | Schutzhafen der Hafenverwaltung Regensburg<br>Port-abri de la surveillance du port de Regensburg<br>Порт-убежище надзора порта Регенсбург<br>Schutz vor Eisgang / Protégé contre le charriage / Защищен от ледохода |
| 7 | Regensburg Kreuzhof<br>Регенсбург-Крёйцхоф | 2373,160 - 2373,000 | d | 100 | 350 | 100 | 3,55 | 30 | | Schutzhafen / Port-abri / Порт-убежище<br>Schutz vor Eisgang / Protégé contre le charriage / Защищен от ледохода |
| 8 | Hafen / Port de Straubing-Sand<br>Порт Штраубинг-Занд | 2 312,200 | d | 90 | 620<br>450 | 75 | 3,00 | 35 | | Hafen des Zweckverbandes Straubing-Sand<br>Port du syndicat intercommunal de Straubing-Sand<br>Порт Целевой ассоциации Штраубинг-Занд<br>Umschlaghafen / Port de transbordement / Порт перевалки |
| 9 | Deggendorf Helfkam<br>Деггендор-Хельфкам | 2 286,330-2 286,070 | g | | | | | | | NUR Liegestelle<br>SEULEMENT aire de stationnement<br>ТОЛЬКО зона стоянки |
| 10 | Schutzhafen Deggendorf<br>Port-abri de Deggendorf<br>Порт-убежище Деггендорф | 2 283,900 | g | 40<br>30 | 380<br>450 | 60<br>60-75 | 1,85 | 20 | davon 6 Tankschiffe<br>dont 6 bateaux-citernes<br>в т.ч. 6 наливных судов | Schutzhafen / Port-abri / Порт-убежище<br>Schutz vor Eisgang / Protégé contre le charriage / Защищен от ледохода |
| 11 | Hafen / Port de Wallner<br>Порт Вальнер | 2 283,700-2 283,600 | g | | | | | | | NUR Umschlagslände<br>SEULEMENT quai de transbordement<br>ТОЛЬКО причал для перевалки |

| Nr.<br>N°<br>№ | Schutzhäfen<br>Lieux d'abri<br>Убежище | Lage<br>Position<br>Место | Ufer<br>Rive<br>Берег<br>1 *) | Merkmale der Liegestellen *2)<br>Caractéristiques des lieux *2)<br>Характеристика *2)<br>1 | 2 | 3 | 4 | Kapazität<br>Capacité<br>Вместим. | Vorgesehene Schiffstypen<br>Types de bateau prévus<br>Предусмотренные типы судов | Bemerkungen<br>Remarques<br>Примечание |
|---|---|---|---|---|---|---|---|---|---|---|
| **Deutschland / Allemagne / Германия** | | | | | | | | | | |
| 12 | Hafen Zweckverband<br>Port de l'Association à but déterminé<br>Порт Целевой ассоциации | 2 283,600-2 282,850 | g | | | | | | | Hafen der Hafenverwaltung Deggendorf<br>Port de la surveillance du port de Deggendorf<br>Порт управления порта Деггендорф |
| 13 | Umschlagstelle Donau-Tanklager<br>Lieu de chargement et de déchargement sur le Danube – entrepôt citerne<br>Место погрузки и выгрузки на Дунае - место для складирования цистерн | 2 282,850-2 282,630 | g | | | | | | | Liegestelle und Tanklager<br>Aire de stationnement et entrepôt citerne<br>Зона стоянки и складирования цистерн |
| 14 | Freihafen / Port libre de Deggendorf<br>Свободный порт Деггендорф | 2 282,630-2 282,400 | g | | | | | | | NUR Umschlagstelle<br>SEULEMENT lieu de transbordement<br>ТОЛЬКО место перевалки |
| 15 | Vilshofen / Фильсхофен | 2 249,850-2 247,900 | d | | | | | | | NUR Liegestelle<br>SEULEMENT aire de stationnement<br>ТОЛЬКО зона стоянки |
| 16 | Windorf / Виндорф | 2 246,480-2 246,200 | g | | | | | | | Liegestelle / Aire de stationnement / Зона стоянки |
| 17 | Passau-Heining / Пассау-Хейнинг | 2 232,360-2 231,620 | d | | | | | | | Liegestelle / Aire de stationnement / Зона стоянки |
| 18 | Passau-Stelzlhof / Пассау-Штельцльхоф | 2 229,240-2 228,550 | g | | | | | | | Liegestelle / Aire de stationnement / Зона стоянки |
| 19 | Passau-Racklau<br>Пассау-Раклау | 2 228,700-2 228,530 | d | 50<br>50 | 475<br>700 | 80<br>70-90 | 2,70 | 50 | darunter 8 Tankschiffe<br>dont 8 bateaux-citernes<br>в т.ч. 8 наливных судов | Liegestelle / Aire de stationnement / Зона стоянки<br>Schutz vor Eisgang / Protégé contre le charriage / Защищен от ледохода |
| 20 | Passau Zolllände / zone douanière<br>Пассау-таможенная зона | 2 227,050-2 226,730 | d | | | | | | | NUR Liegestelle<br>SEULEMENT aire de stationnement<br>ТОЛЬКО зона стоянки |
| 21 | Schutzhafen Passau-Lindau<br>Port-abri de Passau-Lindau<br>Порт-убежище Пассау-Линдау | 2 222,100 | g | 35 | 150 | 40 | 2,77 | 6 | Tankschiffe<br>bateaux-citernes<br>наливные суда | Schutzhafen / Port-abri / Порт-убежище<br>Schutz vor Eisgang / Protégé contre le charriage / Защищен от ледохода |
| **Osterreich / Autriche / Австрия** | | | | | | | | | | |
| | Zugewiesen von den zuständigen Behörden<br>Indiqués par les autorités compétentes<br>Назначается компетентными органами | 2 223,200 - 1 872,700 | | | | | | | Warnung durch die Strom- und Schleusenaufsichten über Funk<br>Par radio, service assuré par les autorités de surveillance fluviale et de surveillance des écluses<br>Предупреждение передается речным и шлюзовым надзором по радио | |
| 1 | Handelshafen Linz<br>Port commercial de Linz<br>Торговый порт Линц | 2 130,700 | d | | | | | | | Öffentlicher Hafen / Port public / Общедоступный порт<br>Schutz vor Eisgang / Protégé contre le charriage / защищен от ледохода |
| 2 | Tankhafen Linz<br>Port pour bateaux-citernes de Linz<br>Наливной порт Линц | 2 128,100 | d | | | | | | Tankschiffe<br>bateaux-citernes<br>наливные суда | Öffentlicher Hafen / Port public / Общедоступный порт<br>Schutz vor Eisgang / Protégé contre le charriage / защищен от ледохода |
| 3 | Hafen / Port d'Enns<br>Порт Эннс | 2 112,000 | d | | | | | | | Öffentlicher Hafen / Port public / Общедоступный порт<br>Schutz vor Eisgang / Protégé contre le charriage / защищен от ледохода |
| 4 | Hafen / Port de Krems<br>Порт Кремс | 1 998,000 | g | | | | | | | Öffentlicher Hafen / Port public / Общедоступный порт<br>Schutz vor Eisgang / Protégé contre le charriage / защищен от ледохода |
| 5 | Hafen / Port de Wien-Freudenau<br>Порт Вена-Фрейденау | 1 920,000 | d | | | | | | | Öffentlicher Hafen / Port public / Общедоступный порт<br>Schutz vor Eisgang / Protégé contre le charriage / защищен от ледохода |
| 6 | Hafen / Port de Wien-Albern<br>Порт Вена-Альберн | 1 918,000 | d | | | | | | | Öffentlicher Hafen / Port public / Общедоступный порт<br>Schutz vor Eisgang / Protégé contre le charriage / защищен от ледохода |
| 7 | Tankhafen Wien-Lobau<br>Port pour bateaux-citernes de Wien-Lobau<br>Наливной порт Вена-Лобау | 1 917,000 | g | | | | | | Tankschiffe<br>bateaux-citernes<br>наливные суда | Öffentlicher Hafen / Port public / Общедоступный порт<br>Schutz vor Eisgang / Protégé contre le charriage / защищен от ледохода |

| Nr.<br>N°<br>№ | Schutzhäfen<br>Lieux d'abri<br>Убежище | Lage<br>Position<br>Место | Ufer<br>Rive<br>Берег<br>1 *) | Merkmale der Liegestellen *2)<br>Caractéristiques des lieux *2)<br>Характеристика *2)<br>1 | 2 | 3 | 4 | Kapazität<br>Capacité<br>Вместим. | Vorgesehene Schiffstypen<br>Types de bateau prévus<br>Предусмотренные типы судов | Bemerkungen<br>Remarques<br>Примечание |
|---|---|---|---|---|---|---|---|---|---|---|
| **Slowakei / Slovaquie / Словакия** | | | | | | | | | | |
| 1 | Hafen / Port de Bratislava – Winterhafen / Hivernage<br>Порт Братислава - зимовник | 1 866,250 | g | | | | | | | |
| | Südbecken / bassin sud<br>южный бассейн | | | 50 | 750/400 | | | | | |
| | Nordbecken / bassin nord<br>северный бассейн | | | 50 | 590/<br>1060 | | | | | |
| 2 | Hafen / Port de Bratislava – Pálenisko<br>Порт Братислава - Паленско | 1 865,400 | g | 70 | 1260/<br>1300 | 180 | | | | |
| 3 | Hafen / Port de Bratislava – Werftbecken /<br>bassin du chantier naval<br>Порт Братислава - бассейн судоремонтного завода | 1 865,000 | g | 90 | 650 | | | | | |
| 4 | Hafen / Port de Komárno – Ostbecken / bassin est<br>Порт Комарно - восточный бассейн | 1 767,000 | g | 110 | 610/580 | | | | | |
| | Hafen / Port de Komárno – Westbecken / bassin ouest<br>Порт Комарно - западный бассейн | 1 767,000 | g | 110 | 2000/<br>1900 | | | | | |
| 5 | | 1870,500 -1870,750 | d | | 250 | 40 | 4,00 | | | |
| 6 | | 1863,700 - 1864,100 | d | | 400 | 40 | 3,00 | | | |
| 7 | | 1859,200 - 1860,100 | d | | 900 | 50 | 4,50 | | | |
| 8 | | 1867,100 - 1867,350 | g | | 250 | 30 | 5,50 | | | |
| 9 | | 1860,000 - 1861,900 | g | | 1900 | 30 | 3,50 | | | |
| 10 | | 1856,300 - 1857,300 | g | | 1000 | 40 | 4,50 | | | |
| 11 | Gabcikovo-Kanal / | 5,100 - 6,200 | g | | 1100 | 40 | 2,50 | | | |
| 12 | canal de Gabcikovo / | 1809,800 - 1809,950 | g | | 150 | 30 | 3,00 | | | |
| 13 | Канал Габчиково | 1792,650 - 1793,150 | g | | 500 | 30 | 3,50 | | | |
| 14 | | 1782,700 - 1783,400 | g | | 700 | 30 | 4,00 | | | |
| 15 | | 1771,000 - 1776,500 | g | | 5500 | 50 | 3,00 | | | |
| 16 | | 1768,150 - 1770,000 | g | | 1850 | 40 | 3,50 | | | |
| 17 | | 1762,100 - 1764,350 | g | | 2250 | 40 | 3,00 | | | |
| 18 | | 1728,150 - 1728,800 | g | | 650 | 60 | 3,00 | | | |
| 19 | | 1720,000 - 1720,950 | g | | 950 | 60 | 3,00 | | | |
| **Ungarn / Hongrie / Венгрия** | | | | | | | | | | |
| 1 | Kamarás Duna / Камараш-Дуна | 1 478,820 | g | 40 | 550 | 60-110 | 2,50 | 30 | | |
| **Kroatien / Croatie / Хорватия** | | | | | | | | | | |
| 1 | Opatovac / Опатовац | 1 313,800 | d | | | | | | | |
| **Serbien / Serbie / Сербия** | | | | | | | | | | |
| 1 | Baracka / Барачка | 1 426,150 | g | 25 | 700 | 20-60 | 1,50-5,50 | 40 | | (Winterhafen) / (Hivernage) / (Зимовник) |
| 2 | Apatin<br>Апатин | 1 401,500 | g | 20 | 1450 | 40-80 | 3,0 | 86 | Schwimmende Geräte<br>engins flottants<br>плавучие средства | (Winterhafen) / (Hivernage) / (Зимовник) |
| 3 | Novi Sad / Нови Сад | 1 257,800 | d | 30 | 1000 | 30-110 | 1,70 | 50 | | (Winterhafen) / (Hivernage) / (Зимовник) |
| 4 | Anlegestelle Novi Sad<br>Embarcadère de Novi Sad<br>Пристань г.Нови Сад | 1 253,500 | g | 50 | 1100 | 50-150 | 3,20 | 70 | Schwimmende Geräte<br>engins flottants<br>плавучие средства | |
| 5 | Hafen Belgrad / Port de Belgrade<br>Порт Белград | 1 167,500 | d | 48 | 940<br>394 | 85<br>85 | 4,90 | 300 | | |
| 6 | Ivanovo (Winterhafen)<br>Ivanovo (Hivernage)<br>Иваново (Зимовник) | 1 135,900 | g | 30 | 1300 | 30-50 | 1,40 | 100 | Tankschiffe<br>bateaux-citernes<br>наливные суда | (Winterhafen) / (Hivernage) / (Зимовник) |
| 7 | Kovin<br>Ковин | 1 108,400 | | | 800 | 20-30 | | 20 | Schwimmende Geräte<br>engins flottants<br>плавучие средства | |
| 8 | Kiseljevo / Киселево | 1 061,900 | | 200 | 500 | 200-250 | 3,30 | 100 | | (Winterhafen) / (Hivernage) / (Зимовник) |

| Nr.<br>N°<br>№ | Schutzhäfen<br>Lieux d'abri<br>Убежище | Lage<br>Position<br>Место | Ufer<br>Rive<br>Берег<br>1 *) | Merkmale der Liegestellen *2)<br>Caractéristiques des lieux *2)<br>Характеристика *2)<br>1 | 2 | 3 | 4 | Kapazität<br>Capacité<br>Вместим. | Vorgesehene Schiffstypen<br>Types de bateau prévus<br>Предусмотренные типы судов | Bemerkungen<br>Remarques<br>Примечание |
|---|---|---|---|---|---|---|---|---|---|---|
| **Bulgarien / Bulgarie / Болгария** | | | | | | | | | | |
| 1 | Hafenbecken von Lom<br>Bassin du port de Lom<br>Бассейн порта Лом | 742,000 | d | 80 | 420<br>300 | 140<br>100 | <br><br>1,00-2,00 | 70<br>10 | Tankschiffe<br>bateaux-citernes<br>наливные суда | Werft<br>Chantier naval<br>Судоремонтная верфь |
| 2 | Hafenbecken von Russe<br>Bassin du port de Roussé<br>Бассейн порта Руce | 495,480 | d | 80 | 800 | 100-250 | 2,00 | 85<br>25 | | Werft, Schutz vor Eisgang<br>Chantier naval, protégé contre le charriage<br>Судоремонтная верфь, защищена от ледохода |
| 3 | Winterhafen von Russe-Ost<br>Hivernage du port de Roussé-Est<br>Зимовник порта Руce-восточный | 489,900 | d | 150 | 300 | 150 | 2,00 | 35 | | Schutz vor Eisgang / protégé contre le charriage / защищен от ледохода |
| 4 | Winterhafen der Baggerflotte von Russe<br>Hivernage de la flotte de dragage - Roussé<br>Зимовник землечерпательного флота - Руce | 488,850 | d | 80 | 250 | 150 | 2,00 | 30 | | Schutz vor Eisgang / protégé contre le charriage / защищен от ледохода |
| 5 | Winterhafen des APPD - Russe<br>Hivernage de l'APPD - Roussé<br>Зимовник АППД - Руce | 491,000 | d | | | | | | | (in Bau - noch nicht geregelt)<br>(en construction - pour le moment n'est pas encore réglementé)<br>(в стадии строительства - пока еще не урегулирован) |
| **Rumänien / Roumanie / Румыния** | | | | | | | | | | |
| 1 | Winterhafen Orsova / Hivernage d'Orşova<br>Зимовник Оршова | 955,500 | g | 400 | 500 | 300 | 3,00 | 150 | Binnenschiffe / bateaux fluviaux /<br>суда внутреннего плавания | |
| 2 | Drobeta Turnu Severin<br>Дробета Турну Северин | 933,000 - 930,000 | g | - | 3000 | 150 | 3,00 | 170 | Binnenschiffe / bateaux fluviaux /<br>суда внутреннего плавания | |
| 3 | Ciuperceni / Чуперцени | 789,400-788,400 | g | 40 | 1000 | 70 | 1,50 | 70 | Binnenschiffe / bateaux fluviaux /<br>суда внутреннего плавания | |
| 4 | Becken Veriga - Giurgiu<br>Bassin Veriga - Giurgiu<br>Бассейн Верига - Джурджу | 492,500 | g | 40 | 1000 | 120 - 130 | 2,20 | 100 | Binnenschiffe /<br>bateaux fluviaux /<br>суда внутреннего плавания | Werft, Schutz vor Eisgang<br>Chantier naval, protégé contre le charriage<br>Судоремонтная верфь, защищена от ледохода |
| 5 | Becken Plantelor - Giurgiu<br>Bassin Plantelor - Giurgiu<br>Бассейн Плантелор - Джурджу | 489,800 | g | 40 - 50 | 2300 | 50 - 70 | 2,00 | 150 | Binnenschiffe /<br>bateaux fluviaux /<br>суда внутреннего плавания | Werft, Schutz vor Eisgang<br>Chantier naval, protégé contre le charriage<br>Судоремонтная верфь, защищена от ледохода |
| 6 | Cioroiu / Чиорою | 491,000 | g | - | 500 | 90 | 3,00 | 100 | Tankschiffe / bateaux-citernes /<br>наливные суда | |
| 7 | Becken / Bassin Cernavodă<br>Бассейн Чернавода | 299,400 | d | 50 | 370 | 200 | 2,50 | 150 | Binnenschiffe / bateaux fluviaux /<br>суда внутреннего плавания | |
| 8 | Hafen / Port de Hârşova / Порт Хыршова | 252,800-252,200 | g | - | 550 | - | 2,50 | - | Binnenschiffe/ bateaux de navigation intérieure/ суда внутреннего плавания | |
| 9 | | 254,000 - 252,000 | d | - | 2000 | - | 2,50 | - | Binnenschiffe/ bateaux de navigation intérieure/ суда внутреннего плавания | |
| 10 | Hafen / Port de Braila / Порт Браила | 183,000-181,600<br>175,500-175,000 | d<br>d | -<br>- | 1900<br>1900 | -<br>- | -<br>- | -<br>- | Binnenschiffe/ bateaux de navigation intérieure/ суда внутреннего плавания<br>Binnenschiffe/ bateaux de navigation intérieure/ с уда внутреннего плавания | |
| 11 | Dockbecken - Braila<br>Bassin Docks - Brăila<br>Бассейн доков - Браила | 169,000 | d | 50 - 60 | 550 | 130 | 7,00 | - | See- und Binnenschiffe - Winterhafen / bateaux maritimes et fluviaux - hivernage / морские суда и суда внутреннего плавания - порт-зимовник | |

| Nr.<br>N°<br>№ | Schutzhäfen<br>Lieux d'abri<br>Убежище | Lage<br>Position<br>Место | Ufer<br>Rive<br>Берег<br>1 *) | Merkmale der Liegestellen *2)<br>Caractéristiques des lieux *2)<br>Характеристика *2)<br>1 | 2 | 3 | 4 | Kapazität<br>Capacité<br>Вместим. | Vorgesehene Schiffstypen<br>Types de bateau prévus<br>Предусмотренные типы судов | Bemerkungen<br>Remarques<br>Примечание |
|---|---|---|---|---|---|---|---|---|---|---|
| **Rumänien / Roumanie / Румыния** | | | | | | | | | | |
| 12 | km 168 - 165 км | 168,000-165,000 | d | - | 3000 | - | - | - | See- und Binnenschiffe / bateaux maritimes et de navigation intérieure / морские суда и суда внутреннего плавания | |
| 13 | Macin-Arm<br><br>Bras de Măcin<br>Рукав Мэчин | 4,000 - 1,000 | d | - | 3000 | - | 2,50 | 250 | Binnenschiffe - Winterhafen/ bateaux de navigation intérieure - hivernage/ суда внутреннего плавания - порт-зимовник | |
| 14 | Mineralhafen Galati<br>Port minéralier de Galaţi<br>Порт для минерального сырья Галац | 159,300-158,200 | g | - | 1100 | 100 | 2,50-4,50 | | Unbeladene Binnenschiffe<br>bateaux fluviaux sans cargaison<br>суда внутреннего плавания порожнем | |
| | | 157,700-156,400 | d | - | 1300 | - | 2,50-7,30 | - | Binnenschiffe/ bateaux de navigation intérieure/ суда внутреннего плавания | |
| | | 156,400-155,800 | d | - | 600 | - | 2,50-7,30 | - | Seeschiffe / bateaux maritimes / морские суда | |
| | | 155,800-154,700 | d | - | 1100 | - | 2,50-7,30 | - | Beladene Binnenschiffe /<br>bateaux fluviaux chargés /<br>суда внутреннего плавания в грузу | |
| 15 | Dockbecken - Galati<br>Bassin Docks - Galaţi<br>Бассейн доков - Галац | km/км 150-<br>80+550<br>sm / Mm / мм | d | - | 1352 | - | 2,50-7,30 | - | Bemannte und unbemannte Binnenschiffe ohne Maschinenantrieb<br>bateaux fluviaux non propulsés avec ou sans équipage<br>суда внутреннего плавания без двигательной установки с экипажем или без экипажа | |
| 16 | Dockbecken - Galati<br>Bassin Docks - Galaţi<br>Бассейн доков - Галац | 80+250<br>sm / Mm / мм | g | 50 - 60 | 500 | 110 | 6,50 | 43 - 60 | See- und Binnenschiffe - Winterhafen / bateaux maritimes et fluviaux - hivernage / морские суда и суда внутреннего плавания - порт-зимовник | |

| Nr.<br>N°<br>№ | Schutzhäfen<br>Lieux d'abri<br>Убежище | Lage<br>Position<br>Место | Ufer<br>Rive<br>Берег<br>1 *) | Merkmale der Liegestellen *2)<br>Caractéristiques des lieux *2)<br>Характеристика *2)<br>1 | 2 | 3 | 4 | Kapazität<br>Capacité<br>Вместим. | Vorgesehene Schiffstypen<br>Types de bateau prévus<br>Предусмотренные типы судов | Bemerkungen<br>Remarques<br>Примечание |
|---|---|---|---|---|---|---|---|---|---|---|
| **Rumänien / Roumanie / Румыния** | | | | | | | | | | |
| 17 | Neues Hafenbecken- Galati<br>Bassin neuf - Galaţi<br>Новый бассейн- Галац | 79+100<br>sm / Mm / мм | g | 60-80 | 600 | 180 | 6,00 | 20-50 | See- und Binnenschiffe - Winterhafen / bateaux maritimes et fluviaux - hivernage / морские суда и суда внутреннего плавания - порт-зимовник | |
| | | 78 ½ - 77<br>sm / Mm / мм | d | - | 2778 | - | 2,50-7,30 | 10-15 | Seeschiffe, Binnenschiffe mit Maschinenantrieb / bateaux maritimes, bateaux fluviaux autopropulsés / морские суда и речные моторные суда | |
| | | 77-76<br>sm / Mm / мм | d | - | 1852 | - | 2,50-7,30 | - | bateaux maritimes et de navigation intérieure de type citernes pour pour transporter des produits pétroliers,de gas liquéfié, les substances liquides nocives ou d'autres marchandises dangereuses | |

| Nr.<br>N°<br>№ | Schutzhäfen<br>Lieux d'abri<br>Убежище | Lage<br>Position<br>Место | Ufer<br>Rive<br>Берег<br>1 *) | Merkmale der Liegestellen *2)<br>Caractéristiques des lieux *2)<br>Характеристика *2)<br>1 | 2 | 3 | 4 | Kapazität<br>Capacité<br>Вместим. | Vorgesehene Schiffstypen<br>Types de bateau prévus<br>Предусмотренные типы судов | Bemerkungen<br>Remarques<br>Примечание |
|---|---|---|---|---|---|---|---|---|---|---|
| | **Rumänien / Roumanie / Румыния** | | | | | | | | | |
| | Hafen / Port de Tulcea / Порт Тульчеа | | | | | | | | | |
| 18 | Ivanova-Kanal<br>Canal d'Ivanova<br>Канал Иванова | 45<br>sm / Mm / мм | d | - | - | - | - | 100 | Schiffe aller Typen ausgenommen Tankschiffe, die wegen ihrer Breite nicht einfahren dürfen<br>bateaux de tout type, à l'exception des bateaux-citernes n'y ayant pas accès en raison de leur largeur<br>суда всех типов, кроме танкеров, которые не могут заходить из-за своей ширины | |
| 19 | Mm 43 ¾ - Mm 35+1600 | | d | - | 14605 | - | 2,50-7,30 | - | Seeschiffe / bateaux maritimes / морские | |
| 20 | Hafen Tulcea, stromaufwärts<br>Amont du port de Tulcea<br>Порт Тульчеа верхний | 41 ½ - 40 ½<br>sm / Mm / мм | d | - | 1852 | - | 2,50 | 30 | Binnenschiffe ohne Maschinenantrieb / bateaux de navigation intérieure non-propulsé / несамоходные суда внутреннего плавания | |
| 21 | AKER-Becken - Tulcea<br>Bassin d'AKER - Tulcea<br>Бассейн AKER-Тульчеа | 39 + 400<br>sm / Mm / мм | d | 40 | 100 | 175 | 4,00 | 4-5 | Seeschiffe aller Typen<br>bateaux maritimes de tout type<br>морские суда всех типов | |
| 22 | Kai des Handelshafens - Tulcea<br>Quai du port commercial - Tulcea<br>Причал торгового порта -Тульчеа | 39 +300<br>sm / Mm / мм | d | - | - | - | - | 20 | Schiffe aller Typen ausgenommen Tankschiffe, die wegen ihrer Breite nicht einfahren dürfen<br>bateaux de tout type à l'exception des bateaux-citernes n'y ayant pas accès en raison de leur largeur<br>суда всех типов кроме танкеров, которые не могут заходить ввиду их ширины | |
| 23 | S.C. Feral S.A. / S.C. Feral AO - Tulcea<br>С.Ц. Ферал АО - Тульчеа | 39+100<br>sm / Mm / мм | d | - | - | - | - | 15 | Schiffe aller Typen ausgenommen Tankschiffe, die wegen ihrer Breite nicht einfahren dürfen<br>bateaux de tout type à l'exception des bateaux-citernes n'y ayant pas accès en raison de leur largeur<br>суда всех типов кроме танкеров, которые не могут заходить ввиду их ширины | |

| Nr.<br>N°<br>№ | Schutzhäfen<br>Lieux d'abri<br>Убежище | Lage<br>Position<br>Место | Ufer<br>Rive<br>Берег<br>1 *) | Merkmale der Liegestellen *2)<br>Caractéristiques des lieux *2)<br>Характеристика *2)<br>1 | 2 | 3 | 4 | Kapazität<br>Capacité<br>Вместим. | Vorgesehene Schiffstypen<br>Types de bateau prévus<br>Предусмотренные типы судов | Bemerkungen<br>Remarques<br>Примечание |
|---|---|---|---|---|---|---|---|---|---|---|
| **Rumänien / Roumanie / Румыния** | | | | | | | | | | |
| 24 | Kai des S.C. Siaj S.A. / Quai S.C. Siaj S.A. - Tulcea<br>Причал S.C. Siaj AO - Тульчеа | 38<br>sm / Mm / мм | d | - | - | - | - | 15 | Schiffe aller Typen ausgenommen Tankschiffe, die wegen ihrer Breite nicht einfahren dürfen<br>bateaux de tout type à l'exception des bateaux-citernes n'y ayant pas accès en raison de leur largeur<br>суда всех типов кроме танкеров, которые не могут заходить ввиду их ширины | |
| 25 | 37 - 36+500<br>sm / Mm / мм | | d | - | 1352 | - | 2,50 | - | Binnenschiffe/ bateaux de navigation intérieure/ суда внутреннего плавания | |
| 26 | Becken der Verwaltung der freien Zone Sulina<br>Bassin de l'Administration de la zone libre de Sulina<br>Бассейн администрации свободной зоны Сулина | 0 + 0000<br>sm / Mm / мм | d | 45 | 500 | 450 | - | 25 | Schiffe aller Typen Tiefgang 2-3 m<br>bateaux de tout type, tirant d'eau 2-3 m<br>суда всех типов с осадкой 2-3 м | Werft<br>Chantier naval<br>Судоремонтная верфь |
| 27 | Arm Sf. Gheorghe<br>Bras de Sf. Gheorghe<br>Георгиевское гирло | 87,000-86,000<br>Mahmudia<br>Махмудия | g | - | 1000 | - | 2,50 | - | Binnenschiffe/ bateaux de navigation intérieure/ суда внутреннего плавания | |
| **Republik Moldau / République de Moldova / Республика Молдова** | | | | | | | | | | |
| **Ukraine / Ukraine / Украина** | | | | | | | | | | |
| | Zugewiesen von den zuständigen Behörden<br>Indiqués par les autorités compétentes<br>Назначается компетентными органами | 96,000<br>Chilia Arm<br>Bras de Chilia<br>Килийское гирло | g | | | | | 60 | ausgenommen Tankschiffe<br>excepté les bateaux-citernes<br>За исключением наливных судов | |
| | | sm 67 см<br>Mm 67 Мм<br>Mm 67 Мм | g | | | | | 129 | davon 48 Tankschiffe<br>dont 48 bateaux-citernes<br>включая 48 наливных судов | |

# II.6

## Informationsdienste für die Schifffahrt auf der Donau
## Services dans l'intérêt de la navigation sur le Danube
## Информационные службы для судоходства на Дунае

| Name<br>Nom<br>Название | Adresse<br>Adresse<br>Адрес | Mittel der Bekanntmachung<br>Moyens de communication<br>Средство сообщения | Tag / Uhrzeit<br>Périodicité/heure<br>Периодичность/время | Informationen<br>Informations<br>Информации |
|---|---|---|---|---|
| **Deutschland – Allemagne – Германия** | | | | |
| Wasserstraßen- und Schifffahrtsverwaltung des Bundes<br>Administration fédérale des eaux et de la navigation<br>Федеральное управление водных путей и судоходства<br>Wasserstraßen- und Schifffahrtsamt Donau MDK - WSA Donau MDK<br>Département des voies d'eau et de la navigation sur le Danube<br>et le canal Main-Danube<br>Ведомство водных путей и судоходства на Дунае и канале Майн-Дунай | Erlanger Straße 1,<br>D-93059 Regensburg | http://www.elwis.de<br><br>Mobiltelefon (SMS-Dienst)<br>téléphone portable (service SMS)<br>мобильный телефон (служба SMS) | | ELWIS - Elektronischer Wasserstraßen-Informationsservice<br>ELWIS - Système électronique d'informations sur les voies d'eau<br>ELWIS - информационная система электронных карт водных путей для внутреннего судоходства |
| | | T: +49(941) 8109-0<br>F: +49(941) 8109-101 | Montag bis Freitag<br>de lundi à vendredi<br>с понедельника по пятницу | Allgemeine Informationen<br>informations générales<br>общая информация |
| | | T: +49(941)8109-323 | Montag bis Freitag<br>de lundi à vendredi<br>с понедельника по пятницу | Allgemeine Informationen<br>informations générales<br>общая информация |
| | | T: +49(941)8109-323 | Montag bis Freitag<br>de lundi à vendredi<br>с понедельника по пятницу | Hochwasserstand, Eiserscheinungen (Kelheim – Staatsgrenze)<br>Niveaux de crue, phénomènes de glaces (Kelheim - frontière d'Etat)<br>Паводочные уровни воды, ледовые явления (Кельхейм - гос.граница) |
| | | Teletext ARD, ZDF<br>télétexte ARD, ZDF<br>телетекст ARD,ZDF | | ARD 895 / ZDF 557<br>Chaînes de télévision ARD - à la page 895, ZDF - à la page 557<br>Телевизионные программы ARD - стр. 895 и ZDF - стр. 557 |
| | | | | |
| | | Schifffahrtspolizeiliche Hinweise<br>Avis de la police fluviale<br>Оповещения речной полиции | | |
| | | | | Informationen über Schutzhäfen werden nicht gegeben<br>des informations sur les lieux d'abri ne sont pas communiquées<br>сведения об убежищах не сообщаются |
| **Österreich – Autriche – Австрия** | | | | |
| via donau - Österreichische Wasserstraßen-Gesellschaft mbH<br>via donau - Österreichische Wasserstraßen-Gesellschaft mbH<br>Австрийское ООО по водным путям via donau | Donau-City-Straße 1<br>A-1220 Wien | T: +43 (0)50 4321 1000<br>F: +43 (0)50 4321 1050<br>office@via-donau.org | | http://www.doris.bmvit.gv.at/ - Pegel und Furten, Wasserstände<br>stations hydrométriques, seuils, niveaux d'eau<br>Водомерные посты и перекаты, уровни воды |
| Amt der Oberösterreichischen Landesregierung,<br>Hydrographischer Dienst<br>Direction du gouvernement de la Haute-Autriche,<br>Service hydrographique<br>Ведомство правительства Верхней Австрии,<br>Гидрографическая служба | Kärntner Strasse 12<br>A - 4020 Linz<br><br>Telegrammadresse:<br>HYDRO LINZ | T: +43(732) 6454048<br>F: +43(732) 6584/2411<br><br>hydro.bauw-2.post@ooe.gv.at<br>T: +43(2742) 1558<br>T: +43(1) 1577 | | http://www.land-oberoesterreich.gv.at/cps/rde/xchg/SID-3D50ECC9-3492E292/ooe/hs.xsl/was_internethydro_Online_DEU_HTML.htm<br>Wasserstand und Prognosen, automatische Wasserstandsansage<br>Niveaux d'eau et prévisions,<br>téléphone automatique pour la transmission des bulletins des niveaux d'eau<br>Уровни воды и прогнозы, автоматическая сводка об уровнях воды по телефону |
| Amt der Niederösterreichischen Landesregierung,<br>Abteilung Hydrographie WA5<br>Direction du gouvernement de la Basse-Autriche,<br>Service hydrographique<br>Ведомство правительства Нижней Австрии,<br>Гидрографическая служба | Landhausplatz 1, Haus 7<br>3109 St. Pölten | T: (02742) 9005-13181<br>F: (02742) 9005-13040<br>post.wa5@noel.gv.at | | http://www.noe.gv.at/Externeseiten/wasserstand/htm/wndcms.htm<br>Wasserstand und Prognosen<br>Niveaux d'eau et prévisions<br>Уровни воды и прогнозы |

| Name<br>Nom<br>Название | Adresse<br>Adresse<br>Адрес | Mittel der Bekanntmachung<br>Moyens de communication<br>Средство сообщения | Tag / Uhrzeit<br>Périodicité/heure<br>Периодичность/время | Informationen<br>Informations<br>Информации |
|---|---|---|---|---|
| **Slowakei – Slovaquie – Словакия** | | | | |
| Slovenský hydrometeorologický ústav /SHMÚ/<br>Slowakisches hydrometeorologisches Institut<br>Institut hydrométéorologique slovaque<br>Словацкий гидрометеорологический институт | Jeseniova 17,<br>P.O. Box 15,<br>833 15 Bratislava 37<br>Koliba | T: + 421 (2) 59415497<br><br><br>hips@shmu.sk ; http://www.shmu.sk/sk | 6:00-18:00 | |
| Meteorologischer Dienst<br>Service météorologique<br>Метеорологическая служба | Jeseniova 17,<br>P.O. Box 15,<br>833 15 Bratislava 37 | T: +421 (2) 59415 370 | Täglich<br>chaque jour<br>ежедневно | In slowakischer Sprache<br>en langue slovaque<br>на словацком языке |
| Schleuse Gabcikovo<br>Ecluse de Gabcikovo<br>Шлюз Габчиково | | Kanal 78 / voie 78 / канал 78<br>tel.+421 31 559 45 39 | Rund um die Uhr<br>24 heures par jour<br>24 часа в сутки | Information über Eiserscheinungen, Wind- und Sturmwarnungen, Information über Schutzhäfen<br>Informations sur les glaces, les vents, les tempêtes et les lieux d'abri<br>Информация о ледовых явлениях, ветрах и бурях; сведения об убежищах |
| Hafenverwaltung Bratislava<br>Capitainerie de Bratislava<br>Капитания Братислава | Prístavná 10<br>821 01 Bratislava 2 | Tel/тел. + 421(2) 487 776 26<br><br>Kanal 10 / voie 10 / канал 10 | | Information über Schutzhäfen / Informations sur les lieux d'abri / Информация об убежищах<br>Donaustreckenabschnitt Gabcikovo bis Hrusovo<br>Secteur du Danube de Gabcikovo à Hrusovo 1857,50 - 1856,00<br>Участок Дуная от Габчиково до Хрушово |
| Hafenverwaltung Komarno<br>Capitainerie de Komarno<br>Капитания Комарно | Ostrov sv. Alžbety 3098<br>945 01 Komárno | Tel/тел.+ 421(35) 2300 303<br>+421 917 562063<br>Tel/тел./Fax: 079<br>Kanal 10 / voie 10 / канал 10 | | Information über Schutzhäfen / Informations sur les lieux d'abri / Информация об убежищах<br>Donaustreckenabschnitt, Hafenbecken oder Flussufer<br>Secteur du Danube, bassin du port ou rive du fleuve 1770,00 - 1708,20<br>Участок Дуная, акватория порта или берег реки |
| **Ungarn – Hongrie – Венгрия** | | | | |
| Vízgazdálkodási Tudományos Kutató Rt. (VITUKI)<br>Országos Vízjelző Szolgálat<br>Forschungszentrum für Wasserwirtschaft AG<br>Landesdienst für hydrologische Vorhersagen<br>Centre de recherches scientifiques de la gestion des eaux S.A.<br>Service national des prévisions hydrologiques<br>А.О. Научно-исследовательский центр водного хрозяйства<br>Государственная служба гидропрогнозов | H - 1095 Budapest,<br>Kvassay J. u. 1. | T: +36(1) 215 5001<br>F: +36(1) 216 7670<br>ovsz@vituki.hu<br>http://www.datanet.hu/hydroinfo<br>http://www.vituki.hu<br>http://www.hydroinfo.hu | Rund um die Uhr<br>24 heures par jour<br>24 часа в сутки | |
| | | Radio Kossuth, Petőfi<br>Радио Кошут, Петёфи | | Wasserstand, Furten / Niveaux d'eau, seuils / Уровень воды, перекаты |
| Strompolizei / Police fluviale / Речная полиция | | Kanal 16 / voie 16 / канал 16 | | |
| **Kroatien – Croatie – Хорватия** | | | | |
| Drzavni hidrometeorološki zavod<br>Staatliches hydrometeorologisches Institut<br>Institut hydrométéorologique d'Etat<br>Государственный гидрометеорологический институт | 10000 Zagreb<br>Gric 3 | T: + 385(1) 275 689<br>T: + 385(1) 456 5693<br>F: + 385(1) 273 325 | | |
| Hafenverwaltung Vukovar<br>Capitainerie de Vukovar<br>Капитания Вуковара | | T: + 385 32 441 538,<br>T: + 385 32 441 538,<br>T: + 385 32 441 538,<br>Kanal 16 oder 71 / voie 16 ou 71 / канал 16 или 71 | Nach Bedarf<br>selon la nécessité<br>по заявке | Alle Informationen zur Sicherheit der Schifffahrt<br>Toutes les informations relatives à la sécurité de la navigation<br>Все сведения, касающиеся безопасности судоходства |

| Name<br>Nom<br>Название | Adresse<br>Adresse<br>Адрес | Mittel der Bekanntmachung<br>Moyens de communication<br>Средство сообщения | Tag / Uhrzeit<br>Périodicité/heure<br>Периодичность/время | Informationen<br>Informations<br>Информации |
|---|---|---|---|---|
| **Serbien – Serbie – Сербия** | | | | |
| Republikanisches hydrometeorologisches Institut der Republik Serbien<br>Institut hydrométéorologique républicain de la République de Serbie<br>Республиканский гидрометеорологический<br>институт Республики Сербии | 11030 Beograd,<br>Kneza Viseslava 66 ul<br>11030 г.Белград<br>ул.Кнеза Вишеслава 66 | T: +381 (11) 3050 923<br>F: +381 (11) 3050 847<br>office@hidmet.gov.rs<br>http://www.hidmet.gov.rs | | |
| Dienst für hydrologische Vorhersagen<br>Service des prévisions hydrologiques<br>Служба гидрологических прогнозов | | T: +381 (11) 2543 372<br>T: +381 (11) 3537 904<br>F: +381 (11) 2542 746<br>srhydra@hidmet.gov.rs<br>http://www.hidmet.gov.rs | Täglich ab 12.05 Uhr<br>tous les jours à partir de 12.05<br>ежедневно с 12.05 | Radio Belgrad<br>Radio Belgrade<br>Радио Белград |
| Hydrologischer Dienst<br>Service hydrologique<br>Гидрологическая служба | | T: +381 (11) 2543 372<br>T: +381 (11) 3537 904<br>F: +381 (11) 2542 746<br>srhydra@hidmet.gov.rs<br>http://www.hidmet.gov.rs | Täglich ab 08.00 Uhr<br>tous les jours à partir de 8.00<br>каждый день с 8.00 | |
| Meteorologischer Dienst<br>Service météorologique<br>Метеорологическая служба | | T: +381 (11) 2545 595<br>T: +381 (11) 2542 184<br>F: +381 (11) 3050 847<br>prognoza@hidmet.gov.rs<br>http://www.hidmet.gov.rs | Rund um die Uhr<br>24 heures par jour<br>24 часа в сутки | |
| Hafenverwaltung / Capitainerie d'Apatin / Капитания Апатина<br>Lokale Behörden / Autorités locales / Местные органы<br>Hafenverwaltung / Administration portuaire Veliko Gradiste /<br>Администрация порта Велико Градиште | | | | Information über Schutzhäfen<br>Informations sur les lieux d'abri<br>Информация об убежищах |
| **Bulgarien – Bulgarie – Болгария** | | | | |
| APPD Russe<br>APPD Roussé<br>АППД Русе | 7000 Русе<br>Славянска ул. 6<br>7000 Russe,<br>Slavânska ul. 6<br>Telex: 62242 | T: + 359(82) 82 31 33<br>T: + 359(82) 82 31 34<br>T: + 359(82) 82 31 35<br>T: + 359(82) 82 31 36<br>T: + 359(82) 82 31 37<br>T: + 359(82) 82 31 38<br>F: + 359(82) 82 31 31<br>appd@appd-bg.org www.appd-bg.org | | |
| | | Kanal 16 / voie 16 / канал 16<br><br>T: 0035982/22-50-17 / 0035982/82-31-31<br>VHF, intern. Kanal 3 und 2<br>VHF, canal int. 3 et canal int. 2<br>ОВЧ, межд. канал 3 и межд. канал 2<br>Kanal 16 / voie 16 / канал 16<br><br>Kanal 3 oder 16 / voie 3 ou 16 / канал 3 или 16 | | Information über Schutzhäfen / Informations sur les lieux d'abri / Информация об убежищах<br><br>Streckenabschnitte km 610-500 und km 500-375<br>Secteurs km 610 - 500 et km 500 - 375<br>Участки 610 - 500 км и 500 - 375 км<br>In den Bereichen / Dans les régions Novo Selo, Vidin, Lom / В районах Ново Село, Видин, Лом<br>Im Bereich Oriahovo / Dans la région Oriahovo / В районе Оряхово |
| Agenturen der Schifffahrtsverwaltung<br>Agences de l'Administration maritime<br>Агентства Морской администрации | | Radio im UHF-Bereich<br>radio sur ondes UHF<br>радио в диапазоне УВЧ | | |
| Schifffahrtsverwaltung - Lom, auf Kanal 16<br>Administration maritime - Lom, sur la voie 16<br>Морская администрация - Лом, на канале 16 | | T: 00359971/2-21-27; 00359971/2-68-63 | | |
| Schifffahrtsverwaltung - Russe, auf Kanal 16<br>Administration maritime - Roussé, sur la voie 16<br>Морская администрация - Русе, на канале 16 | | T: 0035982/81-58-28; 0035982/81-58-18 | | |

| Name<br>Nom<br>Название | Adresse<br>Adresse<br>Адрес | Mittel der Bekanntmachung<br>Moyens de communication<br>Средство сообщения | Tag / Uhrzeit<br>Périodicité/heure<br>Периодичность/время | Informationen<br>Informations<br>Информации |
|---|---|---|---|---|
| **Rumänien – Roumanie – Румыния** | | | | |
| Administrația Fluvială a Dunării de Jos (A.F.D.J.) R.A. Galați<br>Stromverwaltung der unteren Donau<br>Administration fluviale du Bas-Danube<br>Речная администрация низовьев Дуная | Str. Portului 32<br>800025 Galați<br>http://www.afdj.ro | T: + 40(236) 460 812<br>T: + 40(236) 460 353<br>F: + 40(236) 460 847<br>afdj@afdj.galati.ro<br>hidro.afdj@afdj.galati.ro | | |
| | | Hydrometeorologisches Bulletin<br>Bulletin hydrométéorologique<br>Гидрометеорологический бюллетень | | Das hydrometeorologische Bulletin wird täglich herausgegeben<br>Le bulletin hydrométéorologique est publié quotidiennement<br>Гидрометеорологический бюллетень выпускается ежедневно |
| | | Nachrichten für die Schifffahrt<br>Avis aux bateliers<br>Оповещение судоводителям | Täglich um 11 Uhr im Bulletin<br>bulletin tous les jours à 11 heures<br>ежедневный бюллетень в 11 час. | |
| Rumänische Schifffahrtsbehörde / Autorité Navale Roumaine /<br>Ведомство судоходства Румынии | | | | Information über Schutzhäfen / Informations sur les lieux d'abri / Информация об убежищах |
| Hafenverwaltung / Capitainerie du port d'Orșova / Капитания порта Оршова | | T / F: 40252-361295 | | |
| Hafenverwaltung / Capitainerie du port de Drobeta Turnu Severin<br>Капитания порта Дробета Турну Северин | | T / F: 40252-312 720 | | |
| Hafenverwaltung / Capitainerie du port de Calafat / Капитания порта Калафат | | T / F: 40251-231342 | | |
| Hafenverwaltung des Gebiets / Capitainerie de la zone de Giurgiu /<br>Капитания района Джурджу | | T: 40246-211015; F: 40246-214838<br>e-mail: cz-giurgiu@rna.ro | | |
| Hafenverwaltung / Capitainairie du port de Cernavodă /<br>Капитания порта Чернавода | | T: 40241-238396 | | |
| Hafenverwaltung / Capitainairie du port de Hârșova /<br>Капитания порта Хыршова | | T: 40241-870338 | | |
| Hafenverwaltung Braila / Capitainerie du port de Brăila / Капитания порта Браила | | T: 40239-612184; F: 40239-613068 | | |
| Hafenverwaltung / Capitainerie du port de Galați / Капитания порта Галац | | T: 40236-460538; T / F: 40236-460248<br>e-mail: cz-galati@rna.ro | | |
| Hafenverwaltungsbehörde / Office de capitainerie de Măcin /<br>Администрация капитании Мэчин | | T: 40240-571001 | | |
| Hafenverwaltung des Gebiets / Capitainerie de la zone de Tulcea /<br>Капитания района Тульчеа | | T:. 40240-513226; F: 40240-512937 | | |
| Hafenverwaltung / Capitainerie du port de Sulina / Капитания порта Сулина | | T / F: 40240-543210 | | |
| Verwaltung der Flussdonauhäfen AG Giurgiu<br>Administration des ports du Danube fluvial S.A. Giurgiu<br>Администрация речных портов на Дунае АО Джурджу | Str. Portului 1<br>8375 Giurgiu<br>http://www.apdf.ro | T: 40246-213003; 40246-211528<br>F: 4021-3110521<br>Dispatcher/Диспетчер: T / F: 40246-218220<br>e-mail: cnapdf@xnet.ro; apdf_giurgiu@yahoo.com | | |
| Agentur / Agence de Drobeta Turnu Severin /<br>Агентство Дробета Турну Северин | | T: 40252-311459; F: 40252-317019<br>e-mail: apdf@severin.rdsnet.ro | | |
| Agentur / Agence de Călărași / Агентство Кэлэраши | | T: 40242-317712<br>e-mail: apdf_calarasi@yahoo.com | | |
| Agentur / Agence Cernavodă / Агентство Чернавода | | T / F: 40241-239099; e-mail apdf@pcnet.ro | | |
| Verwaltung der Seedonauhäfen AG Galati<br>Administration des ports du Danube maritime S.A. Galați<br>Администрация морских портов на Дунае АО Галац | | T: 40236-460660; F: 40236-460140;<br>e-mail apdm@apdm.galati.ro | | |
| Agentur / Agence deTulcea / Агентство Тульчеа | | T: 40240-517283; F: 40240-517342 | | |
| Succursale de Brăila | | tel.- fax/ тел. факс: 40239-611551<br>Dispatcher: T: 40239-611549 | | |
| Verwaltung der freien Zone Sulina<br>Administration de la zone libre Sulina<br>Администрация свободной зоны Сулина | | T:. 40240-543241; F: 40240-543294;<br>e-mail: azl@tim.ro | | |

| Name<br>Nom<br>Название | Adresse<br>Adresse<br>Адрес | Mittel der Bekanntmachung<br>Moyens de communication<br>Средство сообщения | Tag / Uhrzeit<br>Périodicité/heure<br>Периодичность/время | Informationen<br>Informations<br>Информации |
|---|---|---|---|---|
| **Republik Moldau – République de Moldova – Республика Молдова** | | | | |
| Hydrometeorologischer Dienst<br>Service hydrométéorologique<br>Служба гидрометеорологии | Moldova, 2013<br>Kišinëv,<br>ul. Grenobla 193<br>Молдова, 2013 г.<br>Кишинев,<br>ул. Гренобля, 193 | T: +373 (2) 773518<br>F: +373 (2) 773636<br>Telex: 163 219 | | |
| **Ukraine – Ukraine – Украина** | | | | |
| Informationen: Staatliches hydrometeorologisches Komitee der Ukraine<br>Informations : Comité météorologique d'Etat d'Ukraine<br>Информационные сообщения: Государственный комитет Украины по гидрометеорологии<br>Hydrologische Informationen und kurzfristige Vorhersagen zu Wasserständen und Eiserscheinungen:<br>Hydrometeorologisches Observatorium für die Donau<br>Informations hydrologiques et prévisions à courte échéance des niveaux d'eau et des niveaux de glaces:<br>Observatoire hydrométéorologique du Danube<br>Гидрологическая информация и краткосрочные прогнозы уровней воды и ледовых явлений:<br>Дунайская гидрометеорологическая обсерватория<br>UDP Ismaïl<br>UDP Ismaïl<br>УДП Измаил | Ukraina, 272630<br>Odes´ka obl., Ismaïl<br>vul.Geroïv<br>Stalingradu No. 36,<br>Ukraina, 252601, Kiev<br>MSP, vul. Zolotovorits´ka 6<br>Україна, 272630,<br>Одеська область,<br>м. Ізмаїл, вул.Героїв<br>Сталинграду, 36 | T: + 380(44) 2219393<br>F: + 380(44) 2240528<br>bojko@ukrweather.kiev.ua<br>http://www.ukrweather.kiev<br>T: +380 (4841) 25449<br>F: +380 (4841) 25449 | | |

# II.7
# Radiosendezeiten für hydrologische Berichte in den Donaustaaten
# Horaires d'émission des bulletins hydrologiques radiodiffusés dans les pays danubiens
# Расписание передач гидрологических сводок по радио в придунайских странах

| Station<br>Station<br>Станция | Wellenlänge<br>Longueur d'onde<br>Длина волны<br>m - м | Frequenz oder Telefonnummer<br>Fréquence ou n° de téléphone<br>Частота или номер телефона<br>kHz - кГц | Sendezeit (Ortszeit)<br>Heure de l'émission (heure locale)<br>Время передачи (местное) | Sprache<br>Langue<br>Язык передачи | Bemerkungen<br>Remarque<br>Примечание |
|---|---|---|---|---|---|
| **Deutschland / Allemagne / Германия** | | | | | |
| | - | ***Veröffentlichung nur noch auf Teletext und www.elwis.de / Publication sur teletexte et sur www.elwis.de / Информация публикуется только на сайте www.elwis.de и как телетекст*** | | | |
| **Österreich / Autriche / Австрия** | | | | | |
| Österreich Regional<br>Österreich Regional<br>Остеррайх Региональ | | *) OÖ - HA - BA 97900<br>OÖ - HA - BA 91500<br>NÖ - BA - HA 95200 / NÖ - BA - HA 93400 | | deutsch<br>allemand<br>немецкий | Wasserstände samt kurzfristigen Vorhersagen<br>niveaux et leurs prévisions à courte échéance<br>уровни воды и их краткосрочные прогнозы |
| **Slowakei / Slovaquie / Словакия** | | | | | |
| Bratislava<br>Bratislava<br>Братислава | | | | | Informationsübertragung vom slowakischen Rundfunk mit 16. März 2003 eingestellt<br>la radio slovaque a cessé la transmission d'informations le 16 mars 2003<br>словацкое радио прекратило передачу информации с 16.3.2003 |
| **Ungarn / Hongrie / Венгрия** | | | | | |
| Petőfi / Петёфи<br>Radio NAVINFO (UKW)<br>Radio NAVINFO<br>(ondes métriques)<br>Радио НавИнфо (УКВ) | 240 / 252 / 344 | 1251 / 1188 / 873<br><br><br><br>469-41-64 | 00:15 / 13:45**)<br><br><br><br>0 - 24 | französisch,<br>russisch und ungarisch<br>français, russe et<br>hongrois<br>французский, русский и венгерский | Wasserstände samt kurzfristigen Vorhersagen, Wassertemperatur, Wassertiefe<br>der Furten, Eisverhältnisse auf den größten Flüssen des Karpatenbeckens<br>niveaux et leurs prévisions à courte échéance, température de l'eau, profondeurs<br>sur les seuils, régime des glaces sur les plus grandes rivières du bassin carpatique<br>уровни воды и их краткосрочные прогнозы, температура воды, глубина<br>на перекатах, ледовый режим по большим рекам Карпатского бассейна |
| **Kroatien / Croatie / Хорватия** | | | | | |
| Zagreb<br>Zagreb<br>Загреб | | 921 | 13:00 | kroatisch<br>croate<br>хорватский | Wasserstände und Wettervorhersagen<br>niveaux d'eau et prévisions météorologiques<br>уровни воды, прогнозы погоды |
| **Serbien / Serbie / Сербия ( 2006 )** | | | | | |
| Belgrad<br>Belgrade<br>Белград | 439,2 | | 12:05 | serbisch, französisch und russisch<br>serbe, français et russe<br>сербский, французский, русский | Wasserstände samt kurzfristigen Vorhersagen, Furten, Eisverhältnisse<br>niveaux et leurs prévisions à courte échéance, seuils, régime des glaces<br>уровни воды и их краткосрочные прогнозы, перекаты, ледовый режим |
| **Bulgarien / Bulgarie / Болгария** | | | | | |
| Sofia Horizont<br>Sofia Horizont<br>София Горизонт | | 103,3 x 1000 ; 103,0 x 1000<br>71,78 x 1000<br>1017; 711 ; 594 | 15:05 | bulgarisch,<br>russisch und französisch<br>bulgare, russe et français<br>болгарский, русский,<br>французский | Wasserstände samt kurzfristigen Vorhersagen, Mindesttiefen der Furten,<br>Eisverhältnisse auf der Donau<br>niveaux et leurs prévisions à courte échéance<br>profondeurs minima sur les seuils, régime des glaces sur le Danube<br>уровни воды и их краткосрочные прогнозы, минимальные глубины<br>на перекатах, а также ледовый режим на Дунае |
| **Rumänien / Roumanie / Румыния** | | | | | |
| Bukarest<br>Antena satelor<br>Bucarest<br>Antena satelor<br>Бухарест<br>Антена сателор | | 153; 531; 603;<br>630; 1314 | 12:10 | rumänisch,<br>russisch und französisch<br>roumain, russe et français<br>румынский, русский,<br>французский | Wasserstände samt kurzfristigen Vorhersagen, Mindesttiefen der Furten,<br>Eisverhältnisse auf der Donau und auf den großen Flüssen Rumäniens<br>niveaux et leurs prévisions à courte échéance, profondeurs minima sur les seuils,<br>régime des glaces sur le Danube et sur les grands cours d'eau de Roumanie<br>уровни воды и их краткосрочные прогнозы, минимальные глубины<br>на перекатах, а также ледовый режим на Дунае и на больших реках Румынии |
| **Ukraine / Ukraine / Украина** | | | | | |
| UDP Ismaïl<br>UDP Ismaïl<br>УДП Измаил | 61,2 | | 9:00 | ukrainisch, russisch<br>ukrainien, russe<br>украинский, русский | Wasserstände samt kurzfristigen Vorhersagen<br>niveaux et leurs prévisions à courte échéance<br>уровни воды и их краткосрочные прогнозы |

Bemerkungen / Remarque / Примечание:

*) Oberösterreich OÖ – Haute-Autriche HA - Верхняя Австрия BA
Niederösterreich NÖ – Basse-Autriche BA - Нижняя Австрия HA

**) - Übertragung auf Wellenlänge 240, nur ungarisch
- Emission sur une longueur de 240 m, en hongrois seulement
- Передача на 240 м, только на венгерском языке

# III.

## HYDROMETEOROLOGISCHE SITUATION DER DONAU

## SITUATION HYDROMETEOROLOGIQUE DU DANUBE

## ГИДРОМЕТЕОРОЛОГИЧЕСКИЕ УСЛОВИЯ НА ДУНАЕ

### III.1

### ALLGEMEINE ANGABEN

### DONNEES GENERALES

### ОБЩИЕ СВЕДЕНИЯ

# III.1.1
# Liste der wichtigsten meteorologischen Messstellen
# Liste des principales stations météorologiques
# Список основных метеорологических станций

| Gebiet<br>Bassin<br>Бассейн | Land<br>Pays<br>Страна | Messstelle<br>Station<br>Станция | | Geografische Koordinaten<br>Coordonnées géographiques<br>Географические координаты<br>ψ | <br><br><br>λ | Höhe<br>Altitude<br>Высота<br>m / м |
|---|---|---|---|---|---|---|
| Donau bis | DE | Oberstdorf | Оберстдорф | 47°24' | 10°17' | 810 |
| Inn | DE | Ulm | Ульм | 48°23' | 9°58' | 522 |
| du Danube | DE | Augsburg | Аугсбург | 48°23' | 10°51' | 461 |
| jusqu'à l'Inn | DE | Gr. Arber | Гр. Арбер | 49°05' | 13°17' | 1437 |
| от р. Дунай до | DE | Weiden | Вейден | 49°40' | 12°11' | 438 |
| р. Инн | DE | Regensburg | Регенсбург | 49°01' | 12°04' | 366 |
| | DE | Zugspitze | Цугшпитце | 47°25' | 10°59' | 2960 |
| | AT | Seefeld | Зеефельд | 47°20' | 11°12' | 1182 |
| | DE | Passau | Пассау | 48°35' | 13°29' | 409 |
| Inn | AT | Patscherkofel | Пачеркофель | 47°13' | 11°28' | 2245 |
| de l'Inn | DE | Wendelstein | Вендельштейн | 47°42' | 12°01' | 1832 |
| р. Инн | DE | Mühldorf | Мюльдорф | 48°15' | 12°32' | 401 |
| | AT | Landeck | Ландек | 47° 08' 19" | 10° 33' 51" | 798 |
| | AT | Kufstein | Куфштайн | 47° 34' 31" | 12° 09' 46" | 493 |
| Donau vom | AT | Wolfsegg am Hausruck | Вольфсегг ам Хаузрук | 48°06' | 13°41' | 660 |
| Inn bis zur Drau | AT | Feuerkogel | Фейеркогель | 47°49' | 13°43' | 1618 |
| du Danube, de l'Inn | AT | Freistadt | Фрейштадт | 48°30' | 14°30' | 548 |
| jusqu'à la Drava | AT | Lunz | Лунц | 47°51' | 15°04' | 612 |
| р. Дунай от | AT | Zwettl Edelhof | Цветль | 48°60' | 15°23' | 587 |
| р. Инн до р. Драва | AT | Aspang ZAMG | Ашпанг | 47° 33' 07" | 16° 05' 34" | 498 |
| | HU | Sopron | Шопрон | 47°41' | 16°36' | 233 |
| | HU | Pápa | Папа | 47°21' | 17°28' | 140 |
| | SK | Ústie nad Priehradou | Устье над Плотиной | 49°23' | 19°34' | 604 |
| | SK | Oravský Podzámok | Оравски Подзамок | 49°15' | 19°22' | 526 |
| | SK | Štrbské Pleso | Штребске Плесо | 49°07' | 20°04' | 1323 |
| | SK | Liptovský Mikuláš | Липтовски Микулаш | 49°06' | 19°37' | 567 |
| | SK | Čadca | Чадца | 49°26' | 18°49' | 458 |
| | SK | Malé Bielice | Мале Биелице | 48°38' | 18°21' | 192 |
| | SK | Telgárt | Телгарт | 48°51' | 20°11' | 900 |
| | SK | Chopok | Хопок | 48°57' | 19°35' | 1995 |
| | SK | Brezno | Брезно | 48°48' | 19°38' | 485 |
| | SK | Sliač | Слиач | 48°38' | 19°08' | 310 |
| | HU | Keszthely | Кестхей | 46°45' | 17°15' | 115 |
| Drau | HU | Pécs | Печ | 46°00' | 18°14' | 200 |
| de la Drava | AT | Tamsweg | Тамсвег | 47°07' | 13°49' | 1025 |
| р. Драва | AT | Murau | Мурау | 47° 06' 40" | 14° 10' 36" | 814 |
| | AT | Preiner Gscheid | Прейнер Гшайд | 47°40' | 15°42' | 890 |
| | AT | Lienz | Лиенц | 46°50' | 12°49' | 659 |
| | AT | Millstatt | Мильштатт | 46° 48' 53" | 13° 33' 47" | 591 |
| | AT | Villacher Alpe ZAMG | Филлахер Альпе | 46°36' | 13°40' | 2164 |
| | AT | Klagenfurt (Flugplatz) | Клагенфурт | 46°39' | 14°20' | 447 |
| | AT | Preitenegg | Прейтенегг | 46°56' | 14°55' | 1035 |
| | AT | Graz Universität | Грац | 47°05' | 15°27' | 366 |
| Theiß | RO | Baia Mare | Байя Маре | 47°40' | 23°30' | 216 |
| de la Tisza | RO | Bistriţa | Бистрица | 47°08' | 24°30' | 366 |
| р. Тиса | RO | Cluj | Клуж | 46°47' | 23°34' | 410 |
| | RO | Dej | Деж | 47°09' | 23°52' | 232 |
| | RO | Zalău | Залэу | 47°10' | 23°04' | 295 |
| | RO | Satu Mare | Сату Маре | 47°48' | 22°53' | 123 |
| | HU | Miskolc | Мишкольц | 48°08' | 20°46' | 118 |
| | HU | Kékestető | Кекештетё | 47°52' | 20°01' | 1010 |
| | HU | Kecskemét | Кечкемет | 46°54' | 19°37' | 116 |
| | HU | Debrecen | Дебрецен | 47°29' | 21°38' | 110 |
| | RO | Vlădeasa | Владеаса | 46°46' | 22°47' | 1836 |
| | RO | Oradea | Орадеа | 47°02' | 21°54' | 136 |
| | RO | Stei (Dr. Petru Groza) | Стеи (Др. Петру Гроза) | 46°32' | 22°29' | 278 |
| | RO | Chişineu Criş | Кишинеу-Криш | 46°23' | 21°30' | 96 |
| | RO | Băişoara | Байшоара | 46°34' | 23°22' | 1384 |
| | RO | Târgu Mureş | Тыргу Муреш | 46°32' | 24°32' | 308 |
| | RO | Blaj | Блаж | 46°11' | 23°55' | 334 |
| | RO | Sebeş | Себеш | 45°57' | 23°34' | 253 |
| | RO | Deva | Дева | 45°53' | 22°54' | 230 |
| | RO | Varadia | Варадия | 46°02' | 22°13' | 156 |
| | RO | Arad | Арад | 46°08' | 21°21' | 117 |

| Gebiet<br>Bassin<br>Бассейн | Land<br>Pays<br>Страна | Messstelle<br>Station<br>Станция | | Geografische Koordinaten<br>Coordonnées géographiques<br>Географические координаты<br>ψ | <br><br><br>λ | Höhe<br>Altitude<br>Высота<br>m / м |
|---|---|---|---|---|---|---|
| Save | HR | Puntijarka | Пунтиярка | 45°54' | 15°57' | 999 |
| de la Save | HR | Zagreb-Grić | Загреб-Грич | 45°49' | 15°59' | 157 |
| р. Сава | HR | Parg | Парг | 45°38' | 14°38' | 863 |
| | HR | Brod Moravice | Брод Моравице | 45°28' | 14°58' | 604 |
| | HR | Lipik | Липик | 45°25' | 17°10' | 158 |
| | HR | Sl. Brod | Сл. Брод | 45°09' | 18°01' | 95 |
| | ME | Kolašin | Колашин | 42°50' | 19°32' | 967 |
| | ME | Žabljak | Жабляк | 43°09' | 19°08' | 1450 |
| | ME | Pljevlja | Плевля | 43°21' | 19°21' | 784 |
| | ME | Bijelo Polje | Бьело Поле | 43°02' | 19°45' | 576 |
| | SRB | Sjenica | Сеница | 43°17' | 20°20' | 1038 |
| | SRB | Loznica | Лозница | 44°33' | 19°14' | 121 |
| | SRB | Beograd | Белград | 44°48' | 20°28' | 132 |
| | SRB | Sremska Mitrovica | Сремска Митровица | 45°06' | 19°33' | 82 |
| Morava | SRB | Zlatibor-Palisad | Златибор-Палисад | 43°44' | 19°43' | 1029 |
| de la Morava | SRB | Kraljevo | Кралево | 43°42' | 20°42' | 215 |
| р. Морава | SRB | Priština | Приштина | 42°39' | 21°09' | 573 |
| | SRB | Vranje | Вранье | 42°33' | 21°55' | 433 |
| | SRB | Dimitrovgrad | Димитровград | 43°01' | 22°45' | 448 |
| | SRB | Niš | Ниш | 43°20' | 21°54' | 202 |
| | SRB | Smederevska Palanka | Смедеревска Паланка | 44°22' | 20°57' | 121 |
| Donau unterhalb | SRB | Veliko Gradište | Велико Градиште | 44°45' | 21°31' | 82 |
| der V. Morava | SRB | Crni Vrh | Црны Верх | 44°07' | 21°57' | 1037 |
| du Danube, en aval | RO | Omul | Омул | 45°27' | 25°27' | 2504 |
| de la V. Morava | BG | Nowo selo | Ново село | 44°10' | 22°47' | 38 |
| р. Дунай ниже | BG | Lom | Лом | 43°50' | 23°13' | 33 |
| р. В. Морава | BG | Orjahowo | Оряхово | 43°44' | 23°58' | 35 |
| | BG | Swischtow | Свиштов | 43°37' | 25°21' | 26 |
| | BG | Russe / Roussé | Русе | 43°50' | 25°57' | 37 |
| | BG | Silistra | Силистра | 44°07' | 27°16' | 16 |
| | UA | Izmail | Измаил | 45°22' | 28°51' | 28 |
| | UA | Vilkovo | Вилково | 45°24' | 29°36' | 1 |

# III.1.2
# Wichtigste Daten der hydrologischen Messstellen
# Principales données des stations hydrométriques
# Основные данные водомерных постов

| Fluss<br>Cours d'eau<br>Река | Hydrologische Messstelle<br>Station hydrométrique<br>Водомерный пост | | Beginn der Messungen (Jahr)<br>Année de construction<br>Год основания | Entfernung von Sulina<br>Distance de Sulina<br>Расстояние от Сулины<br>km км | Fläche des Einzugsgebiets<br>Superficie du bassin hydrographique<br>Площадь водосборного бассейна<br>$km^2$ $км^2$ | Absoluter Nullpunkt<br>Cote du "0" absolu<br>Абсолютная отметка "0"<br>m м |
|---|---|---|---|---|---|---|
| Donau | Kelheim | Кельхейм | 1938 | 2 414,840 | 22 950 | 337,100 N |
| Danube | Oberndorf | Оберндорф | 1975 | 2 397,380 | 26 448 | 331,150 N |
| Дунай | Regensburg-Schwabelweis | Регенсбург-Швабельвейс | 1928 | 2 376,490 | 35 399 | 324,490 N |
| | Pfatter | Пфаттер | 1953 | 2 350,690 | 35 668 | 317,020 N |
| | Straubing | Штраубинг | 1826 | 2 321,290 | 36 955 | 311,445 N |
| | Pfelling | Пфеллинг | 1926 | 2 305,530 | 37 757 | 308,160 N |
| | Deggendorf | Деггендорф | 1826 | 2 284,440 | 38 091 | 307,002 N |
| | Hofkirchen | Хофкирхен | 1925 | 2 256,860 | 47 610 | 299,600 N |
| | Passau | Пассау | 1826 | 2 226,700 | 49 649 | 286,460 N |
| | Achleiten | Ахлейтен | 1951 | 2 223,050 | 76 653 | 288,04 A |
| | Engelhartszell | Энгельхартсцелль | 1884/1961 | 2 200,660 | 77 090 | 276,990 A |
| | Linz<br>(Wehrstelle Aschach) | Линц<br>(Верштелле - Ашах) | 1821-1978<br>1974 | 2 135,170<br>2 162,670 | 79 490<br>78 190 | 247,740 A |
| | Kienstock<br>(Stein-Krems) | Кинштоk<br>(Штейн - Кремс) | 1976<br>1928-1975 | 2 015,210<br>(2002,690) | 95 970<br>(96 045) | 194,000 A |
| | Wien-Korneuburg<br>(Wien Reichsbrücke) | Вена - Корнёбург<br>(Вена Рейхсбрюкке) | 1996<br>1876-1996 | 1 941,460<br>1 929,090 | 101 537<br>(101731) | 159,870 A<br>154,050 A |
| | Wildungsmauer | Вильдунгсмауэр | 1993 | 1 894,720 | 103 993 | 139,480 A |
| | Devín | Девин | 1921 | 1 879,780 | 131 244 | 132,840 B |
| | Bratislava | Братислава | 1876 | 1 868,750 | 131 331 | 128,430 B |
| | Medved'ov | Медведёв | 1925 | 1 806,400 | 132 168 | 107,380 B |
| | Nagybajcs | Надьбайч | 1952 | 1 801,000 | 131 614 | 107,400 B |
| | Gönyű | Гёнью | 1878 | 1 790,600 | 149 730 | 106,040 B |
| | Komárom | Комаром | 1830 | 1 768,300 | 150 820 | 103,880 B |
| | Komárno | Комарно | 1996 | 1 767,875 | 151 962 | 103,330 B |
| | Štúrovo | Штурово | 1934 | 1 718,600 | 173 014 | 100,930 B |
| | Esztergom | Эстергом | 1860 | 1 718,520 | 172 746 | 100,920 B |
| | Nagymaros | Надьмарош | 1872 | 1 694,600 | 183 534 | 99,430 B |
| | Budapest (Vigadó tér) | Будапешт (Пл. Вигадо) | 1823 | 1 646,500 | 184 893 | 94,970 B |
| | Dunaújváros | Дунауйварош | 1872 | 1 580,600 | 188 273 | 90,295 B |
| | Dunaföldvár | Дунафёльдвар | 1878 | 1 560,600 | 188 700 | 88,860 B |
| | Paks | Пакш | 1868 | 1 531,300 | 189092 | 85,380 B |
| | Baja | Байя | 1878 | 1 478,700 | 208282 | 80,990 B |
| | Mohács | Мохач | 1852 | 1 446,900 | 209 064 | 79,195 B |
| | Bezdan | Бездан | 1856 | 1 425,590 | 210 250 | 80,640 A |
| | Apatin | Апатин | 1876 | 1 401,900 | 211 139 | 78,840 A |
| | Bogojevo | Богоево | 1871 | 1 367,250 | 251 593 | 77,460 A |
| | Vukovar | Вуковар | 1856 | 1 333,360 | 253 147 | 76,188 A |
| | Ilok | Илок | 1856 | 1 298,800 | 253 737 | 73,970 A |
| | Bačka Palanka | Бачка Паланка | 1888 | 1 298,560 | 253 737 | 73,970 A |
| | Novi Sad | Нови Сад | 1819 | 1 254,980 | 254 085 | 71,730 A |
| | Slankamen | Сланкамен | 1888 | 1 216,020 | 254 961 | 69,680 A |
| | Zemun | Земун | 1870 | 1 173,310 | 412 762 | 67,870 A |
| | Pančevo | Панчево | 1870 | 1 154,540 | 525 009 | 67,330 A |
| | Smederevo | Смедерево | 1920 | 1 116,230 | 525 820 | 65,360 A |
| | Veliko Gradište | Велико Градиште | 1925 | 1 059,800 | 570 375 | 62,170 A |
| | Drencova | Дренкова | 1854/1971 | 1 016,180 | 573 412 | 59,619 A / 60,110 MN |
| | Orşova | Оршова | 1839/1971 | 954,000 | 576 232 | 43,870 A / 44,360 MN |
| | Drobeta<br>Turnu Severin | Дробета<br>Турну Северин | 1879/1985 | 931,000 | 578 300 | 33,641 A / 34,130 MN |
| | Prahovo | Прахово | 1925 | 861,000 | 577 085 | 29,020 MN |

| Fluss<br>Cours d'eau<br>Река | Hydrologische Messstelle<br>Station hydrométrique<br>Водомерный пост | | Beginn der Messungen (Jahr)<br>Année de construction<br>Год основания | Entfernung von Sulina<br>Distance de Sulina<br>Расстояние от Сулины<br>km км | Fläche des Einzugsgebiets<br>Superficie du bassin hydrographique<br>Площадь водосборного бассейна<br>$km^2$ $км^2$ | Absoluter Nullpunkt<br>Cote du "0" absolu<br>Абсолютная отметка "0"<br>m м |
|---|---|---|---|---|---|---|
| | Novo Selo | Ново Село | 1937 | 833,600 | 584 900 | 26,750 B |
| | Cetate | Четате | 1899 | 811,000 | | 27,786 MN |
| | Calafat | Калафат | 1879 | 795,000 | 588 620 | 26,683 MN |
| | Vidin | Видин | 1920 | 790,200 | | 24,550 B |
| Donau | Lom | Лом | 1911 | 743,300 | 588 860 | 22,650 B |
| Danube | Rast | Раст | 1899/2010 | 738,000 | | 23,875 MN |
| Дунай | Bechet | Бекет | 1880 | 679,000 | | 22,083 MN |
| | Oriahovo | Оряхово | 1924 | 678,000 | 607 260 | 21,340 B |
| | Corabia | Корабия | 1879 | 630,000 | 623 350 | 20,123 MN |
| | Nikopol | Никопол | 1926 | 597,500 | | 17,020 B |
| | Turnu Măgurele | Турну Мэгуреле | 1879 | 597,000 | | 19,125 MN |
| | Svistov | Свиштов | 1913 | 554,300 | 650 340 | 14,890 B |
| | Zimnicea | Зимнича | 1889 | 553,650 | 658 400 | 16,218 MN |
| | Russe / Roussé | Русе | 1878 | 495,600 | 669 900 | 11,800 B |
| | Giurgiu | Джурджу | 1879 | 493,000 | 676 150 | 13,060 MN |
| | Oltenița | Олтеница | 1879 | 430,000 | 684 900 | 10,010 MN |
| | Silistra | Силистра | 1941 | 375,000 | 689 700 | 6,270 B |
| | Călărași | Кэлэраши | 1879 | 370,000 | | 7,306 MN |
| | Cernavodă | Чернавода | 1896 | 300,000 | 707 000 | 4,866 MN |
| | Hârșova | Хыршова | 1898 | 253,000 | 709 100 | 3,080 MN |
| | Brăila | Браила | 1874 | 170,000 | 726 700 | 1,076 MN |
| | Galați | Галац | 1873 | 150,000 | | 0,861 MN |
| | Reni | Рени | 1921 | 127,100 | 811 000 | 0,360 B |
| | Isaccea | Исакча | 1895 | 103,800 | | 0,688 MN |
| | Tulcea | Тульчеа | 1879 | 71,300 | 807 000 | 0,559 MN |
| | Sulina | Сулина | 1856 | 0,000 | 817 000 | 0,000 MN |
| Inn Инн | Schärding | Шердинг | 1851 | 16,250 | 25 664 | 299,80 A |
| Drau Драва | Barcs | Барч | 1872 | 152,700 | 33 977 | 94,180 B |
| | Donji Miholjac | Доньи Михольяц | 1890 | 77,000 | 37 142 | 88,570 A |
| | Osijek | Осиек | 1827 | 18,960 | 39 982 | 81,480 A |
| Theiß Тиса | Szeged | Сегед | 1832 | 173,600 | 138 408 | 73,700 B |
| Save Сава | Sl. Samac | Сл. Шамац | 1878 | 306,000 | 62 288 | 80,696 A |
| | Zupanja | Жупанья | 1886 | 262,000 | 62 891 | 76,277 A |
| | Sremska Mitrovica | Сремска Митровица | 1878 | 139,240 | 87 996 | 72,220 A |
| V. Morava<br>В. Морава | Ljubicevski Most | Любичевски Мост | 1923 | 21,750 | 37 320 | 73,420 A |
| Kilia-Arm | Ismaïl * | Измаил | 1921 | 93,600 | 813 000 | - 0,180 B |
| Bras de Chilia | Vilkovo * | Вилково | 1921 | 18,000 | 817 000 | - 0,750 B |
| Килийский Рукав | | | | | | |

* Entfernung von Bystryj / Distance de Bystryj /Расстояние от Быстрого

Die hydrologischen Messstellen von Ismail und Vilkovo liegen am Kilia-Arm.

Der Kilia-Arm unterliegt nicht dem Belgrader Übereinkommen von 1948.

Les stations hydrologiques d'Ismaïl et de Vilkovo sont situées sur le Bras de Chilia.

Le Bras de Chilia ne relève pas de la Convention de Belgrade de 1948.

Водомерные посты Измаил и Вилково находятся на Килийском рукаве.

На Килийский рукав не распространяется действие Белградской конвенции 1948 г.

# III.1.3

## Jahresabflüsse ($m^3/s$) in charakteristischen Abflussjahren

## Tableau des débits annuels ($m^3/s$) pendant les années caractéristiques

## Таблица годовых расходов воды ($м^3$/сек.) в характерные годы

| Hydrologische Messstelle<br>Station hydrométrique<br>Водомерный пост | Charakteristische Jahre mit minimalen Jahresabflüssen<br>Années caractéristiques avec les débits annuels minimaux<br>Характерные годы с минимальным годовым расходом | | | | | | | | | | Charakteristische Jahre mit maximalen Jahresabflüssen<br>Années caractéristiques avec les débits annuels maximaux<br>Характерные годы с максимальным годовым расходом | | | | | | | | | |
|---|---|---|---|---|---|---|---|---|---|---|---|---|---|---|---|---|---|---|---|---|
| | 1 | 2 | 3 | 4 | 5 | 6 | 7 | 8 | 9 | 10 | 1 | 2 | 3 | 4 | 5 | 6 | 7 | 8 | 9 | 10 |
| Regensburg - Schwabelweis | 1929 | 1947 | 1954 | 1963 | 1992 | 1997 | 2003 | 2006 | 2011 | 2012 | 1940 | 1942 | 1944 | 1947 | 1970 | 1988 | 1993 | 1995 | 2002 | 2013 |
| Регенсбург - Швабельвейс | 125 | 118 | 96 | 110 | **90** | 110 | 107 | 126 | 127 | 104 | 2350 | 2210 | 2440 | 2220 | 2340 | 2560 | 2240 | 2246 | 2330 | **2610** |
| Pfelling | 1929 | 1938 | 1943 | 1947 | 1948 | 1949 | 1953 | 1954 | 1963 | 2003 | 1940 | 1945 | 1954 | 1970 | 1988 | 1993 | 1999 | 2002 | 2011 | 2013 |
| Пфеллинг | 135 | 117 | 145 | **105** | 142 | 130 | 135 | 118 | 131 | 140 | 2330 | 2240 | 2220 | 2270 | 2650 | 2320 | 2320 | 2560 | 2240 | **3120** |
| Hofkirchen | 1947 | 1949 | 1953 | 1954 | 1959 | 1962 | 1963 | 1964 | 1998 | 2003 | 1942 | 1944 | 1965 | 1988 | 1993 | 1999 | 2002 | 2005 | 2011 | 2013 |
| Хофкирхен | 196 | 226 | 220 | **180** | 233 | 217 | 205 | 240 | 242 | 240 | 2690 | 2780 | 2930 | 3016 | 2580 | 3330 | 2900 | 2720 | 2800 | **3450** |
| Linz | 1933 | 1947 | 1949 | 1953 | 1954 | 1956 | 1962 | 1963 | 1964 | 2015 | 1940 | 1954 | 1956 | 1965 | 1981 | 1985 | 1991 | 2002 | 2005 | 2013 |
| Линц | 408 | 401 | 460 | 445 | **370** | 452 | 450 | 400 | 393 | 431 | 6379 | 8800 | 5800 | 6520 | 5800 | 5840 | 5746 | 7430 | 5640 | **9400** |
| Kienstock | 1933 | 1947 | 1948 | 1949 | 1953 | 1954 | 1962 | 1963 | 1964 | 1983 | 1954 | 1965 | 1975 | 1981 | 1985 | 1991 | 2002 | 2007 | 2009 | 2013 |
| Киншток | 599 | 546 | **504** | 527 | 576 | 529 | 583 | 540 | 566 | 560 | 10200 | 7900 | 8800 | 8240 | 7875 | 9647 | 11305 | 7741 | 8497 | **11450** |
| Wien (Korneuburg) | 1947 | 1948 | 1951 | 1953 | 1954 | 1962 | 1963 | 1964 | 1997 | 2008 | 1954 | 1965 | 1975 | 1991 | 2002 | 2006 | 2007 | 2009 | 2010 | 2013 |
| Вена (Корнёйбург) | 524 | 533 | 708 | 570 | **504** | 627 | 686 | 572 | 667 | 688 | 9600 | 7520 | 8560 | 8800 | 10419 | 7559 | 8008 | 8169 | 7427 | **11150** |
| Bratislava-Devín | 1901 | 1902 | 1909 | 1911 | 1929 | 1947 | 1947 | 1948 | 1954 | 1964 | 1920 | 1923 | 1954 | 1965 | 1975 | 2002 | 2006 | 2009 | 2010 | 2013 |
| Братислава-Девин | 661 | 685 | 580 | 711 | 650 | 603 | 610 | **570** | 610 | 663 | 8616 | 8615 | 10400 | 9224 | 8715 | 10310 | 8024 | 8288 | 8071 | **10640** |
| Nagymaros | 1933 | 1943 | 1947 | 1949 | 1953 | 1954 | 1964 | 1971 | 1972 | 1983 | 1940 | 1944 | 1954 | 1956 | 1965 | 1975 | 1985 | 1988 | 1991 | 1997 |
| Надьмарош | 692 | 726 | **529** | 698 | 678 | 684 | 740 | 653 | 658 | 733 | 8390 | 6988 | 8115 | 6923 | **8836** | 7566 | 6670 | 7060 | 8070 | 7380 |
| Budapest | 1943 | 1946 | 1947 | 1948 | 1949 | 1953 | 1954 | 1964 | 1971 | 1972 | 1944 | 1954 | 1965 | 1966 | 1975 | 1981 | 1985 | 1988 | 1991 | 1997 |
| Будапешт | 817 | 786 | 723 | 738 | 757 | 688 | **685** | 728 | 778 | 762 | 7027 | 7695 | **8224** | 6472 | 7325 | 6560 | 6520 | 6880 | 7560 | 7220 |
| Mohács | 1943 | 1946 | 1947 | 1948 | 1953 | 1954 | 1956 | 1964 | 1972 | 1986 | 1941 | 1947 | 1954 | 1965 | 1966 | 1975 | 1988 | 1991 | 1994 | 1997 |
| Мохач | 720 | 680 | **610** | 700 | 730 | **610** | 630 | 680 | 742 | 650 | 5649 | 5884 | 7133 | **8215** | 6056 | 6736 | 5800 | 6400 | 5980 | 6690 |
| Bezdan | 1953 | 1954 | 1969 | 1971 | 1972 | 1983 | 1985 | 1986 | 1992 | 2003 | 1954 | 1965 | 1966 | 1975 | 1997 | 2002 | 2006 | 2009 | 2010 | 2013 |
| Бездан | 890 | 896 | 872 | 804 | 810 | 790 | 895 | 834 | **742** | 784 | 6520 | 8360 | 6370 | 6570 | 6810 | 7180 | 7960 | 6360 | 7560 | **8410** |
| Bogojevo | 1969 | 1971 | 1972 | 1983 | 1985 | 1986 | 1991 | 1992 | 2003 | 2004 | 1954 | 1965 | 1966 | 1975 | 1988 | 1991 | 2002 | 2006 | 2009 | 2013 |
| Богоево | 870 | 1070 | 1150 | 1060 | 1160 | 1090 | 1170 | 1180 | 915 | 1140 | 7700 | **9290** | 7940 | 8360 | 6860 | 6740 | 7150 | 8630 | 7150 | 8710 |
| Novi Sad | 1991 | 1992 | 1995 | 1996 | 1997 | 1998 | 2006 | 2007 | 2011 | 2017 | 1991 | 1994 | 1997 | 2005 | 2006 | 2009 | 2010 | 2013 | 2014 | 2015 |
| Нови Сад | 1400 | 1310 | 1350 | 1430 | 1390 | 1440 | 1360 | 1380 | 1250 | 1420 | 6010 | 6160 | 6780 | 6260 | **8600** | 6930 | 8030 | 8150 | 6140 | 5620 |
| Zemun<br>Земун | | | | | | | | | | | | | | | | | | | | |
| Smederevo | 1947 | 1954 | 1962 | 1971 | 1975 | 1983 | 1985 | 1994 | 2003 | 2011 | 1947 | 1962 | 1965 | 1970 | 1974 | 1981 | 1988 | 2005 | 2006 | 2010 |
| Смедерево | 1750 | 1780 | 1790 | 1780 | 1660 | 1600 | 1610 | 1740 | **1400** | 1790 | 12500 | 14100 | 13800 | 13500 | 12400 | 13900 | 12100 | 12300 | **14800** | 12700 |
| Veliko Gradište<br>Велико Градиште | | | | | | | | | | | | | | | | | | | | |
| Drencova | 1943 | 1947 | 1953 | 1954 | 1983 | 1985 | 1986 | 1987 | 1992 | 2003 | 1942 | 1944 | 1962 | 1965 | 1970 | 1981 | 1988 | 2005 | 2006 | 2010 |
| Дренкова | 1702 | 1528 | 1593 | 1463 | 1688 | **1097** | 1464 | 1709 | 1580 | 1471 | 13791 | 12847 | 13063 | 12390 | 13425 | 14587 | 12458 | 12800 | **15800** | 13200 |
| Orşova | 1947 | 1953 | 1954 | 1972 | 1983 | 1985 | 1986 | 1987 | 1992 | 2003 | 1942 | 1944 | 1962 | 1965 | 1970 | 1981 | 1988 | 2005 | 2006 | 2010 |
| Оршова | 1495 | 1620 | 1420 | 1700 | 1640 | **1060** | 1420 | 1660 | 1560 | 1435 | 14092 | 13080 | 13448 | 13372 | 13700 | 14900 | 12720 | 12800 | **15700** | 13100 |

| Hydrologische Messstelle<br>Station hydrométrique<br>Водомерный пост | Charakteristische Jahre mit minimalen Jahresabflüssen<br>Années caractéristiques avec les débits annuels minimaux<br>Характерные годы с минимальным годовым расходом | | | | | | | | | | Charakteristische Jahre mit maximalen Jahresabflüssen<br>Années caractéristiques avec les débits annuels maximaux<br>Характерные годы с максимальным годовым расходом | | | | | | | | | |
|---|---|---|---|---|---|---|---|---|---|---|---|---|---|---|---|---|---|---|---|---|
| | 1 | 2 | 3 | 4 | 5 | 6 | 7 | 8 | 9 | 10 | 1 | 2 | 3 | 4 | 5 | 6 | 7 | 8 | 9 | 10 |
| Drobeta - Turnu Severin | 1947 | 1953 | 1954 | 1983 | 1985 | 1986 | 1987 | 1988 | 1992 | 2003 | 1941 | 1942 | 1944 | 1962 | 1970 | 1981 | 1988 | 2005 | 2006 | 2010 |
| Дробета - Турну-Северин | 1505 | 1568 | 1442 | 1644 | **1056** | 1415 | 1658 | 1381 | 1420 | 1492 | 12988 | 14030 | 13074 | 13293 | 13780 | 14813 | 12706 | 12803 | **15800** | 13197 |
| Novo Selo | 1943 | 1946 | 1947 | 1948 | 1949 | 1951 | 1953 | 1954 | 1964 | 1985 | 1942 | 1944 | 1962 | 1965 | 1970 | 1980 | 1981 | 1987 | 1988 | 2000 |
| Ново Село | 1760 | 1740 | 1420 | 1840 | 1740 | 1820 | 1530 | **1410** | 1770 | 1620 | 13640 | 13070 | 13680 | 13720 | 14310 | 13010 | **15500** | 12700 | 13250 | 13014 |
| Calafat | 1943 | 1947 | 1953 | 1954 | 1972 | 1983 | 1985 | 1986 | 1987 | 1990 | 1941 | 1942 | 1944 | 1962 | 1965 | 1970 | 1988 | 2005 | 2006 | 2010 |
| Калафат | 1650 | 1491 | 1551 | 1431 | 1683 | 1628 | **1086** | 1422 | 1646 | 1713 | 13674 | 14027 | 13085 | 13301 | 12629 | 15086 | 12722 | 13138 | **16000** | 12900 |
| Lom | 1943 | 1946 | 1947 | 1949 | 1953 | 1954 | 1961 | 1964 | 1980 | 1992 | 1942 | 1944 | 1962 | 1965 | 1970 | 1980 | 1981 | 1987 | 1988 | 2005 |
| Лом | 1810 | 1790 | 1500 | 1800 | 1590 | 1460 | 1850 | 1790 | 1820 | **1403** | 13470 | 13000 | 13420 | 13640 | 14470 | 13850 | **15740** | 12660 | 13110 | 12407 |
| Corabia | 1943 | 1947 | 1953 | 1954 | 1972 | 1983 | 1985 | 1986 | 1987 | 1990 | 1941 | 1942 | 1944 | 1962 | 1965 | 1970 | 1988 | 2005 | 2006 | 2010 |
| Корабия | 1704 | 1540 | 1602 | 1478 | 1738 | 1681 | **1121** | 1468 | 1700 | 1769 | 14120 | 14484 | 13511 | 13734 | 13041 | 15578 | 13137 | 12800 | **16000** | 13200 |
| Svistov | 1943 | 1946 | 1947 | 1948 | 1949 | 1953 | 1954 | 1964 | 1990 | 1992 | 1941 | 1942 | 1944 | 1955 | 1962 | 1965 | 1970 | 1980 | 1981 | 2005 |
| Свиштов | 1990 | 1970 | 1590 | 2000 | 1990 | 1700 | **1560** | 2000 | 1910 | 1779 | 13510 | 13720 | 13200 | 13200 | 13520 | 13840 | **15120** | 14650 | 14680 | 13073 |
| Russe / Roussé | 1933 | 1943 | 1947 | 1948 | 1949 | 1953 | 1954 | 1964 | 1990 | 1992 | 1940 | 1942 | 1944 | 1962 | 1965 | 1970 | 1980 | 1981 | 1988 | 2005 |
| Русе | 1910 | 2030 | 1600 | 2020 | 2000 | 1730 | **1590** | 2010 | 2030 | 1842 | 13990 | 13660 | 13110 | 13460 | 13920 | **15140** | 14830 | 14850 | 13050 | 13084 |
| Giurgiu | 1946 | 1947 | 1949 | 1950 | 1952 | 1953 | 1954 | 1961 | 1986 | 1992 | 1941 | 1942 | 1944 | 1962 | 1965 | 1970 | 1988 | 2005 | 2006 | 2010 |
| Джурджу | 1762 | **1425** | 1851 | 1784 | 1941 | 1627 | **1425** | 1784 | 1930 | 1836 | 14405 | 14772 | 13699 | 14016 | 14365 | 15874 | 13414 | 13000 | **16300** | 14340 |
| Oltenița | 1943 | 1946 | 1947 | 1949 | 1950 | 1953 | 1954 | 1964 | 1985 | 1992 | 1942 | 1962 | 1965 | 1970 | 1980 | 1981 | 1988 | 2005 | 2006 | 2010 |
| Олтеница | 2032 | 2016 | **1530** | 1888 | 1937 | 1727 | 1598 | 2010 | 2001 | 1900 | 13780 | 12951 | 13737 | 15100 | 14520 | 14698 | 13376 | 13200 | **16200** | 14490 |
| Silistra | 1946 | 1947 | 1950 | 1953 | 1954 | 1962 | 1964 | 1985 | 1990 | 1992 | 1942 | 1944 | 1955 | 1962 | 1965 | 1970 | 1980 | 1981 | 1988 | 2005 |
| Силистра | 2010 | 1680 | 2020 | 1820 | **1640** | 2100 | 2090 | 2090 | 2110 | 1832 | 13480 | 12610 | 12600 | 13090 | 13900 | **15170** | 14650 | 14650 | 13100 | 13057 |
| Călărași | 1946 | 1947 | 1948 | 1949 | 1950 | 1953 | 1954 | 1961 | 1983 | 1992 | 1941 | 1942 | 1944 | 1962 | 1965 | 1970 | 1977 | 1981 | 1988 | 2000 |
| Кэлэраши | 1612 | 1609 | 1903 | 1894 | 1636 | 1694 | **1150** | 1636 | 1846 | 1870 | 15036 | 15920 | 14462 | 13745 | 15195 | **16857** | 13463 | 13529 | 14148 | 13985 |
| Cernavodă | 1953 | 1954 | 1985 | 1992 | 2003 | 2004 | 2011 | 2012 | 2013 | 2015 | 1942 | 1950 | 1963 | 1965 | 1969 | 1970 | 1980 | 1981 | 1986 | 2006 |
| Чернавода | 399 | 300 | 394 | 334 | 232 | 385 | **229** | 341 | 372 | 435 | 8142 | 6634 | 6595 | 6595 | 7176 | 7867 | 6752 | 7294 | **11300** | 6990 |
| Hârșova | 1946 | 1947 | 1950 | 1953 | 1954 | 1961 | 2003 | 2011 | 2012 | 2015 | 1941 | 1942 | 1944 | 1955 | 1962 | 1965 | 1970 | 1988 | 2000 | 2006 |
| Хыршова | 321 | **229** | 356 | 241 | 266 | 334 | 232 | 277 | 331 | 328 | 6870 | 7340 | 6634 | 6200 | 6294 | 6982 | **7495** | 6485 | 6407 | 6310 |
| Brăila | 1946 | 1947 | 1948 | 1949 | 1950 | 1954 | 1961 | 1964 | 1983 | 1992 | 1941 | 1942 | 1944 | 1965 | 1970 | 1980 | 1988 | 2000 | 2006 | 2010 |
| Браила | 1486 | 1389 | 1522 | 1513 | 1255 | **769** | 1255 | 1570 | 1465 | 1489 | 15506 | 16390 | 14932 | 15665 | **17327** | 14900 | 14618 | 14455 | 15800 | 15120 |
| Galați | 1946 | 1947 | 1950 | 1952 | 1953 | 1954 | 1961 | 1971 | 1983 | 1992 | 1941 | 1942 | 1944 | 1962 | 1965 | 1970 | 1981 | 1988 | 1988 | 2005 |
| Галац | 1488 | 1555 | 1703 | 1742 | 1638 | **1461** | 1739 | 1814 | 1780 | 1600 | 13322 | 14502 | 13389 | 12780 | 14017 | **14890** | 12700 | 13154 | 13154 | 13138 |
| Reni | 1921 | 1925 | 1933 | 1946 | 1947 | 1949 | 1951 | 1953 | 1954 | 1961 | 1942 | 1965 | 1970 | 1980 | 1981 | 1988 | 1999 | 2006 | 2010 | 2014 |
| Рени | **1280** | 1770 | 1660 | 1680 | 1570 | 1880 | 1940 | 1580 | 1590 | 1950 | 15300 | 13700 | **16000** | 15500 | 15000 | 14400 | 13700 | 14900 | 15500 | 13700 |
| Isaccea | 1943 | 1946 | 1947 | 1950 | 1952 | 1953 | 1954 | 1971 | 1983 | 1992 | 1941 | 1942 | 1944 | 1962 | 1965 | 1970 | 1981 | 1988 | 1988 | 2005 |
| Исакча | 1968 | 1890 | 1790 | 1692 | 1734 | 1896 | 1820 | 1811 | 1774 | **1583** | 13392 | 14592 | 13460 | 12900 | 14099 | **14987** | 12759 | 13221 | 13221 | 13138 |
| Tulcea | 1974 | 1976 | 1977 | 1987 | 1988 | 1990 | 1992 | 1994 | 2003 | 2011 | 1941 | 1942 | 1955 | 1962 | 1965 | 1969 | 1970 | 1975 | 1980 | 1981 |
| Тульчеа | 985 | 1092 | 1140 | 1210 | 1140 | **895** | 1000 | 1180 | 975 | 1100 | 12500 | 14050 | 12550 | 13300 | 13300 | 12400 | **15540** | 12570 | 14600 | 14000 |
| Sulina | 1946 | 1947 | 1948 | 1950 | 1952 | 1953 | 1954 | 1971 | 1983 | 1992 | 1941 | 1942 | 1944 | 1962 | 1965 | 1970 | 1981 | 1987 | 1988 | 2000 |
| Сулина | 331 | 318 | 338 | 305 | **302** | 325 | 312 | 342 | 308 | 344 | 2585 | 2830 | 2528 | 2488 | 2710 | **2862** | 2444 | 2443 | 2614 | 2504 |
| ***Kilia-Arm / Bras de Chilia / Килийский рукав*** | | | | | | | | | | | | | | | | | | | | |
| Ismaïl | 1961 | 1983 | 1986 | 1990 | 1992 | 2003 | 2011 | 2012 | 2013 | 2015 | 1965 | 1970 | 1975 | 1980 | 1981 | 1988 | 1999 | 2005 | 2006 | 2010 |
| Измаил | 1450 | 1410 | 1450 | 1400 | 1450 | **1100** | 1150 | 1360 | 1400 | 1370 | 7470 | 8380 | 7380 | 8160 | 7930 | 7620 | 7360 | 7340 | 8410 | **8960** |
| Vilkovo | 1961 | 1983 | 1986 | 1990 | 1992 | 2003 | 2011 | 2012 | 2013 | 2015 | 1962 | 1965 | 1967 | 1970 | 1975 | 1977 | 1980 | 1981 | 1988 | 2010 |
| Вилково | 1400 | 1360 | 1400 | 1360 | 1400 | **1060** | 1160 | 1370 | 1400 | 1370 | 8160 | 7980 | 7520 | **9290** | 7860 | 7550 | 8460 | 8200 | 7640 | 8630 |

# III.1.4
# Hauptwerte der Wasser- und Lufttemperaturen
# Températures caractéristiques de l'eau et de l'air
# Характерные температуры воды и воздуха

| Hydrologische Messstelle<br>Station hydrométrique<br>Водомерный пост | | Mehrjährige Werte<br>Valeurs pluriannuelles<br>Многолетние величины | | | Beobachtungs-zeitraum<br>Période d'observation<br>Период наблюдения | 2017<br>Durchschnittliche Werte der Wasser- und der Lufttemperaturen<br>Valeurs moyennes des températures de l'eau et de l'air<br>Средние величины температуры воды и воздуха<br>$^0$C | | | | | | | | | | | | 2017<br>Jahreswerte<br>Valeurs annuelles<br>Годовые величины | | | Lufttemperatur gemessen an der Messstelle<br>La température de l'air est donnée d'après la station de<br>Температура воздуха дана по м/станции |
|---|---|---|---|---|---|---|---|---|---|---|---|---|---|---|---|---|---|---|---|---|---|
| | | MIN | AVE | MAX | | I | II | III | IV | V | VI | VII | VIII | IX | X | XI | XII | MIN | AVE | MAX | |
| Regensburg - Schwabelweis | W / e / в | 0,0 | 10,0 | 27,5 | 1929 - 2017 | 0,7 | 2,5 | 7,2 | 10,9 | 15,1 | 21,3 | 21,2 | 20,7 | 15,3 | 12,8 | 7,0 | 3,4 | 0,0 | 11,5 | 24,5 | |
| Регенсбург - Швабельвейс | L / a / воз. | -24,4 | 8,7 | 40,0 | 1961 - 2017 | -3,0 | 4,0 | 9,0 | 10,0 | 17,0 | 22,0 | 22,0 | 22,0 | 14,0 | 12,0 | 6,0 | 3,0 | -11,0 | 11,5 | 35,0 | |
| Hofkirchen | W / e / в | 0,0 | 11,1 | 28,5 | 1956 - 2017* | 0,8 | 3,3 | 7,8 | 11,5 | 15,4 | 21,9 | 21,7 | 20,8 | 15,6 | 12,9 | 7,3 | 3,9 | 0,0 | 11,9 | 24,7 | |
| Хофкирхен | L / a / воз. | -25,2 | 8,6 | 41,0 | 1961 - 2017 | -4,0 | 4,0 | 9,0 | 10,0 | 17,0 | 21,0 | 21,0 | 20,0 | 14,0 | 12,0 | 6,0 | 3,0 | -11,0 | 11,1 | 36,0 | |
| Engelhartszell | W / e / в | 0,0 | 9,7 | 21,3 | 1952 - 2017 | 1,0 | 3,4 | 7,4 | 10,6 | 13,7 | 18,1 | 18,0 | 17,7 | 13,4 | 11,6 | 6,9 | 3,8 | 0,0 | 10,5 | 20,3 | |
| Энгельхартсцелль | L / a / воз. | -24,0 | 8,6 | 35,2 | 1961 - 2013 | | | | | | | | | | | | | | | | |
| Linz | W / e / в | 0,0 | 9,8 | 24,9 | 1951 - 2017 | 1,0 | 2,9 | 7,2 | 10,7 | 13,8 | 18,5 | 18,6 | 18,1 | 13,9 | 12,0 | 7,0 | 3,8 | 0,0 | 10,7 | 21,2 | |
| Линц | L / a / воз. | -22,0 | 9,6 | 36,2 | 1961 - 2013 | | | | | | | | | | | | | | | | |
| Kienstock | W / e / в | 0,0 | 9,8 | 22,4 | 1951 - 2017 | 1,3 | 3,3 | 7,6 | 10,7 | 13,8 | 19,3 | 19,5 | 18,7 | 14,4 | 12,3 | 7,5 | 4,3 | 0,0 | 11,1 | 22,0 | |
| Киншток | L / a / воз. | -24,6 | 6,9 | 36,3 | 1961 - 2013 | | | | | | | | | | | | | | | | |
| Wien (Korneuburg) | W / e / в | 0,0 | 10,1 | 23,2 | 1951 - 2017 | 1,0 | 2,8 | 7,3 | 10,6 | 13,7 | 19,5 | 19,8 | 18,7 | 14,4 | 12,3 | 7,4 | 4,0 | 0,0 | 11,0 | 22,2 | |
| Вена (Корнёйбург) | L / a / воз. | -19,6 | 9,9 | 36,0 | 1961 - 2013 | | | | | | | | | | | | | | | | |
| Bratislava - Devín | W / e / в | 0,0 | 9,7 | 23,2 | 1941 - 2000 | 0,8 | 2,5 | 7,6 | 11,1 | 14,7 | 20,4 | 20,7 | 19,6 | 15,1 | 12,6 | 7,4 | 3,9 | 0,0 | 11,4 | 23,1 | |
| Братислава - Девин | L / a / воз. | -19,6 | 10,1 | 34,6 | 1961 - 2000 | -4,2 | 3,1 | 9,0 | 10,0 | 16,7 | 21,7 | 22,4 | 22,8 | 15,0 | 11,8 | 5,7 | 2,7 | -15,0 | 11,4 | 37,8 | |
| Gönyű | W / e / в | 0,0 | 10,2 | 23,7 | 1951 - 2000 | | | | | | | | | | | | | | | | |
| Гёнью | L / a / воз. | -24,8 | 10,0 | 36,3 | 1961 - 2000 | | | | | | | | | | | | | | | | |
| Komárom | W / e / в | 0,0 | 10,2 | 24,7 | 1941 - 2000 | | | | | | | | | | | | | | | | |
| Комаром | L / a / воз. | -22,8 | 10,5 | 36,9 | 1961 - 2000 | | | | | | | | | | | | | | | | |
| Nagymaros | W / e / в | 0,0 | 10,6 | 24,8 | 1961 - 2000 | | | | | | | | | | | | | | | | |
| Надьмарош | L / a / воз. | -23,2 | 10,1 | 37,4 | 1961 - 2000 | | | | | | | | | | | | | | | | |
| Budapest | W / e / в | 0,0 | 10,5 | 25,1 | 1951 - 2000 | | | | | | | | | | | | | | | | |
| Будапешт | L / a / воз. | -17,3 | 11,0 | 37,4 | 1961 - 2000 | | | | | | | | | | | | | | | | |
| Dunaföldvár | W / e / в | 0,0 | 11,0 | 25,9 | 1961 - 2000 | | | | | | | | | | | | | | | | |
| Дунафёльдвар | L / a / воз. | -19,8 | 10,4 | 37,1 | 1961 - 2000 | | | | | | | | | | | | | | | | |
| Mohács | W / e / в | 0,0 | 11,4 | 26,6 | 1951 - 2000 | | | | | | | | | | | | | | | | |
| Мохач | L / a / воз. | -22,1 | 11,0 | 38,0 | 1961 - 2000 | | | | | | | | | | | | | | | | |
| Bezdan | W / e / в | 0,0 | 11,7 | 27,6 | 1949 - 2017 | 0,4 | 2,2 | 8,2 | 12,3 | 15,8 | 22,7 | 24 | 22,4 | 17,6 | 13,3 | 8,3 | 3,9 | 0 | 12,6 | 25,6 | *Sombor* |
| Бездан | L / a / воз. | -29,8 | 11,0 | 40,3 | 1942 - 2017**1 | -0,7 | 1,3 | 5,9 | 11,5 | 16,6 | 20,0 | 21,6 | 21,0 | 16,6 | 11,1 | 5,7 | 1,3 | -22,8 | 12,0 | 38,3 | *Сомбор* |
| Bogojevo | W / e / в | 0,0 | 11,3 | 27,5 | 1928 - 2017*1 | 0,4 | 2,7 | 8,5 | 12,7 | 16,2 | 23,2 | 24,9 | 23,1 | 17,9 | 13,9 | 8,5 | 4,2 | 0 | 13 | 27,2 | *Sombor* |
| Богоево | L / a / воз. | -29,8 | 11,0 | 40,3 | 1942 - 2017**1 | -0,7 | 1,3 | 5,9 | 11,5 | 16,6 | 20,0 | 21,6 | 21,0 | 16,6 | 11,1 | 5,7 | 1,3 | -22,8 | 12,0 | 38,3 | *Сомбор* |
| Vukovar | W / e / в | 0.0 | 11.5 | 26.0 | 1948-1990* | | | | | | | | | | | | | | | | |
| Вуковар | L / a / воз. | -27,6 | 11,0 | 38,8 | 1961 - 2000 | | | | | | | | | | | | | | | | |
| Ilok | W / e / в | 0.0 | 11.4 | 26.0 | 1958-1990 | | | | | | | | | | | | | | | | |
| Илок | L / a / воз. | | | | | | | | | | | | | | | | | | | | |

| Hydrologische Messstelle<br>Station hydrométrique<br>Водомерный пост | | Mehrjährige Werte<br>Valeurs pluriannuelles<br>Многолетние величины | | | Beobachtungs-zeitraum<br>Période d'observation<br>Период наблюдения | 2017<br>Durchschnittliche Werte der Wasser- und der Lufttemperaturen<br>Valeurs moyennes des températures de l'eau et de l'air<br>Средние величины температуры воды и воздуха<br>$^0$C | | | | | | | | | | | | 2017<br>Jahreswerte<br>Valeurs annuelles<br>Годовые величины | | | Lufttemperatur gemessen an der Messstelle<br>La température de l'air est donnée d'après la station de<br>Температура воздуха дана по м/станции |
|---|---|---|---|---|---|---|---|---|---|---|---|---|---|---|---|---|---|---|---|---|---|
| | | MIN | AVE | MAX | | I | II | III | IV | V | VI | VII | VIII | IX | X | XI | XII | MIN | AVE | MAX | |
| Novi Sad | W / e / в | 0,0 | 12,0 | 28,2 | 1948 - 2017*2 | 0,4 | 1,8 | 8,5 | 12,9 | 16,2 | 23,2 | 25,1 | 23,5 | 18,4 | | | | | | | *Novi Sad* |
| Нови Сад | L / a / воз. | -30,7 | 11,3 | 41,6 | 1948 - 2017 | -0,2 | 1,6 | 6,2 | 11,7 | 16,8 | 20,1 | 21,8 | 21,4 | 17,0 | 11,6 | 6,2 | 1,6 | -19,4 | 12,56 | 39,8 | *Нови Сад* |
| Zemun | W / e / в | 0,0 | 11,5 | 29,0 | 1929 - 2017*3 | 0,3 | 1,8 | 8,5 | 12,5 | 16,6 | 23,7 | 25,5 | 25,7 | 18,5 | 13,8 | 8,7 | 4,3 | 0 | 13,3 | 27,4 | *Beograd* |
| Земун | L / a / воз. | -26,2 | 11,9 | 43,6 | 1888 - 2017 | 0,3 | 2,1 | 7,0 | 12,2 | 17,2 | 20,4 | 22,4 | 21,9 | 17,8 | 12,5 | 6,9 | 2,3 | -14,6 | 13,9 | 39,8 | *Белград* |
| Smederevo | W / e / в | 0,0 | 12,5 | 29,3 | 1930 - 2017*4 | 1,7 | 2,7 | 8,2 | 12,4 | 16,5 | 23,0 | 25,9 | 24,8 | 20 | 14,3 | 9,4 | 5,2 | 1 | 13,7 | 26,6 | *Sm.Palanka* |
| Смедерево | L / a / воз. | -32,6 | 11,4 | 44,9 | 1939 - 2017**2 | 0,1 | 2,1 | 6,3 | 11,8 | 16,7 | 20,0 | 21,9 | 21,4 | 17,0 | 11,5 | 6,6 | 2,0 | -22,9 | 12,66 | 41 | *Смед.Паланка* |
| Pančevo | W / e / в | 0,0 | 12,2 | 29,5 | 1948 - 2017*5 | 0,1 | 1,7 | 9 | 13,1 | 18,3 | 24,7 | 26,4 | 25,4 | 20,2 | 14,4 | 8,6 | 4,2 | 0 | 13,9 | 28 | *Beograd* |
| Панчево | L / a / воз. | -26,2 | 11,9 | 43,6 | 1888 - 2017 | 0,3 | 2,1 | 7,0 | 12,2 | 17,2 | 20,4 | 22,4 | 21,9 | 17,8 | 12,5 | 6,9 | 2,3 | -11,5 | 13,5 | 36 | *Белград* |
| Veliko Gradište | W / e / в | 0,0 | 12,3 | 29,0 | 1949 - 2017*6 | 0,8 | 2,8 | 9 | 13 | 17,1 | 23,8 | 26,3 | 24,8 | 19,9 | 14,6 | 9,3 | 5,4 | 0 | 13,9 | 27 | *Vel.Gradište* |
| Велико Градиште | L / a / воз. | -30,6 | 11,3 | 43,6 | 1926 - 2017**3 | -0,3 | 1,3 | 6,1 | 11,8 | 16,7 | 20,0 | 21,9 | 21,3 | 17,1 | 11,7 | 6,6 | 1,5 | -20,0 | 12,23 | 40,5 | *Вел.Градиште* |
| Drencova | W / e / в | 0,0 | 13,8 | 29,6 | 1978 - 2017*1 | 0,6 | 1,4 | 7,2 | 12,0 | 16,3 | 22,5 | 26,6 | 27,1 | 21,7 | 15,8 | 10,5 | 4,9 | 0,0 | 14,0 | 28,5 | *Drencova* |
| Дренкова | L / a / воз. | -16,1 | 12,0 | 38,6 | 1955 - 2017**1 | -4,2 | 1,5 | 9,4 | 10,5 | 15,4 | 23,2 | 24,2 | 24,3 | 18,3 | 12,0 | 6,7 | 3,3 | -13,5 | 12,1 | 30,5 | *Дренкова* |
| Orşova | W / e / в | 0,0 | 13,8 | 32,6 | 1953 - 2017*2 | 0,6 | 1,4 | 7,2 | 12,0 | 16,3 | 22,6 | 26,6 | 27,1 | 21,7 | 15,8 | 10,5 | 4,9 | 0,0 | 14,0 | 28,5 | *Orşova* |
| Оршова | L / a / воз. | -14,6 | 11,6 | 31,9 | 1953 -2005**2 | - | - | - | - | - | - | - | - | - | - | - | - | - | - | - | *Оршова* |
| Drobeta - Turnu Severin | W / e / в | 0,0 | 13,8 | 28,5 | 1956 - 2017*3 | 0,6 | 1,4 | 7,2 | 12,0 | 16,3 | 22,6 | 26,6 | 27,1 | 21,9 | 15,9 | 10,5 | 4,9 | 0,0 | 14,0 | 28,5 | *Drobeta - Turnu Severin* |
| Дробета - Турну Северин | L / a / воз. | -17,3 | 13,0 | 36,6 | 1953 - 2017**3 | -3,8 | 1,8 | 10,3 | 10,8 | 16,7 | 25,0 | 25,3 | 25,0 | 19,8 | 13,4 | 7,6 | 3,9 | -10,7 | 13,0 | 33,0 | *Дробета - Турну Северин* |
| Novo Selo | W / e / в | 0,0 | 12,4 | 26,4 | 1941 - 2000 | 0,6 | 1,7 | 8,2 | 12,7 | 16,6 | 23,2 | 25,9 | 25,4 | 21,1 | 14,7 | 10,1 | 5,2 | 0,0 | 13,8 | 27,0 | |
| Ново Село | L / a / воз. | -23,8 | 11,4 | 41,2 | 1961 - 2000 | -4,7 | 1,9 | 10,3 | 12,0 | 17,8 | 24,1 | 25,3 | 24,7 | 18,9 | 13,0 | 7,2 | 3,5 | -18,3 | 12,8 | 39,3 | |
| Calafat | W / e / в | 0,0 | 14,1 | 35,0 | 1952 - 2017*4 | 0,7 | 1,2 | 6,7 | 12,9 | 16,4 | 22,6 | 26,5 | 26,7 | 21,8 | 15,7 | 10,5 | 5,3 | 0,0 | 14,0 | 28,2 | *Calafat* |
| Калафат | L / a / воз. | -20,5 | 13,1 | 36,8 | 1953- 2017**4 | -4,7 | 2,3 | 11,0 | 11,4 | 16,6 | 23,5 | 24,2 | 25,2 | 19,9 | 12,9 | 7,7 | 4,9 | -11,4 | 13,0 | 32,4 | *Калафат* |
| Lom | W / e / в | 0,0 | 12,5 | 27,8 | 1941 - 2000 | 0,3 | 1,5 | 8,1 | 12,7 | 16,7 | 23,5 | 25,9 | 25,4 | 21,2 | 14,6 | 10,0 | 5,1 | 0,0 | 13,8 | 27,7 | |
| Лом | L / a / воз. | -20,6 | 11,7 | 40,3 | 1961 - 2000 | -4,1 | 2,3 | 10,8 | 12,6 | 18,0 | 23,5 | 24,9 | 23,5 | 19,5 | 13,6 | 7,6 | 4,2 | -15,4 | 13,0 | 39,5 | |
| Oriahovo | W / e / в | 0,0 | 12,9 | 28,4 | 1941 - 2000 | 1,8 | 3,3 | 9,2 | 13,7 | 17,4 | 24,3 | 26,7 | 26,3 | 21,9 | 15,4 | 11,4 | 6,5 | 0,3 | 14,9 | 28,4 | |
| Оряхово | L / a / воз. | -20,4 | 12,2 | 41,0 | 1961 - 2000 | -4,2 | 2,4 | 10,9 | 12,8 | 18,2 | 24,8 | 25,5 | 25,7 | 20,5 | 13,7 | 7,9 | 5,0 | -14,8 | 13,6 | 40,5 | |
| Corabia | W / e / в | 0,0 | 14,1 | 35,0 | 1972 - 2017*5 | 0,7 | 1,1 | 6,8 | 12,4 | 16,4 | 22,8 | 26,8 | 26,6 | 22,2 | 15,7 | 10,8 | 5,7 | 0,0 | 14,1 | 27,8 | *Corabia* |
| Корабия | L / a / воз. | -19,0 | 13,1 | 33,0 | 1953 - 2017**5 | -5,0 | 1,3 | 10,6 | 12,4 | 17,8 | 24,0 | 24,8 | 25,4 | 20,5 | 13,4 | 7,4 | 4,4 | -12,6 | 13,2 | 31,9 | *Корабия* |
| Svistov | W / e / в | 0,0 | 12,8 | 28,2 | 1941 - 2000 | 0,4 | 1,9 | 8,4 | 13,3 | 17,0 | 24,0 | 26,4 | 25,9 | 21,5 | 14,8 | 10,4 | 5,4 | 0,0 | 14,2 | 28,5 | |
| Свиштов | L / a / воз. | -20,4 | 12,2 | 43,0 | 1961 - 2000 | -5,0 | 2,4 | 10,5 | 13,8 | 18,1 | 24,2 | 25,1 | 25,6 | 20,8 | 13,4 | 7,7 | 2,7 | -15,1 | 13,3 | 41,3 | |
| Russe / Roussé | W / e / в | 0,0 | 12,8 | 29,0 | 1941 - 2000* | 0,4 | 1,8 | 8,3 | 13,3 | 17,2 | 24,1 | 26,6 | 26,1 | 21,7 | 14,9 | 10,3 | 5,5 | 0,0 | 14,3 | 28,5 | |
| Русе | L / a / воз. | -19,3 | 12,2 | 44,0 | 1964 - 2000 | -4,0 | 2,0 | 10,4 | 12,8 | 18,1 | 23,8 | 24,7 | 24,9 | 20,5 | 13,0 | 7,7 | -0,9 | -16,2 | 12,8 | 43,6 | |
| Giurgiu | W / e / в | 0,0 | 14,1 | 28,0 | 1961 - 2017*6 | 0,5 | 1,0 | 6,7 | 12,5 | 16,6 | 23,0 | 26,8 | 26,3 | 22,2 | 15,4 | 10,7 | 5,5 | 0,0 | 14,0 | 28,0 | *Giurgiu* |
| Джурджу | L / a / воз. | -21,0 | 13,3 | 37,3 | 1953 - 2017**6 | -4,4 | 1,4 | 10,3 | 13,1 | 18,3 | 23,9 | 25,2 | 25,6 | 20,8 | 12,6 | 7,2 | 4,1 | -12,3 | 13,3 | 32,4 | *Джурджу* |
| Oltenița | W / e / в | 0,0 | 14,2 | 28,0 | 2000 - 2017*7 | 0,5 | 0,8 | 7,0 | 12,9 | 16,8 | 23,2 | 26,7 | 26,5 | 22,2 | 15,7 | 10,7 | 5,7 | 0,0 | 14,1 | 28,0 | *Oltenița* |
| Олтеница | L / a / воз. | -15,0 | 13,0 | 36,5 | 2000 - 2017**7 | -4,8 | 0,9 | 10,2 | 11,8 | 17,6 | 23,4 | 25,0 | 24,9 | 20,4 | 12,3 | 7,4 | 4,5 | -13,0 | 12,9 | 32,8 | *Олтеница* |
| Silistra | W / e / в | 0,0 | 12,7 | 28,2 | 1941 - 2000 | 0,4 | 1,4 | 8,3 | 13,3 | 17,4 | 24,1 | 26,6 | 26,1 | 21,8 | 14,9 | 10,3 | 5,5 | 0,0 | 14,2 | 28,4 | |
| Силистра | L / a / воз. | -22,0 | 11,9 | 39,9 | 1961 - 2000 | -3,4 | 2,6 | 9,8 | 11,7 | 17,3 | 23,2 | 24,3 | 24,5 | 20,7 | 13,3 | 8,6 | 5,6 | -15,0 | 13,2 | 40,2 | |
| Cernavodă | W / e / в | 0,0 | 14,2 | 29,0 | 1957 - 2017*8 | 0,5 | 1,1 | 7,5 | 12,9 | 17,1 | 23,7 | 26,9 | 26,2 | 22,4 | 15,3 | 10,2 | 5,7 | 0,0 | 14,2 | 28,0 | *Cernavodă* |
| Чернавода | L / a / воз. | -18,0 | 12,2 | 42,0 | 1953 - 2017**8 | -4,1 | 1,6 | 8,7 | 10,5 | 16,1 | 22,5 | 24,3 | 24,1 | 20,0 | 12,7 | 7,5 | 3,9 | -16,0 | 12,4 | 40,0 | *Чернавода* |

| Hydrologische Messstelle<br>Station hydrométrique<br>Водомерный пост | | Mehrjährige Werte<br>Valeurs pluriannuelles<br>Многолетние величины | | | Beobachtungs-zeitraum<br>Période d'observation<br>Период наблюдения | 2017<br>Durchschnittliche Werte der Wasser- und der Lufttemperaturen<br>Valeurs moyennes des températures de l'eau et de l'air<br>Средние величины температуры воды и воздуха<br>$^0$C | | | | | | | | | | | | 2017<br>Jahreswerte<br>Valeurs annuelles<br>Годовые величины | | | Lufttemperatur gemessen an der Messstelle<br>La température de l'air est donnée d'après la station de<br>Температура воздуха дана по м/станции |
|---|---|---|---|---|---|---|---|---|---|---|---|---|---|---|---|---|---|---|---|---|---|
| | | MIN | AVE | MAX | | I | II | III | IV | V | VI | VII | VIII | IX | X | XI | XII | MIN | AVE | MAX | |
| Hârşova | W / e / в | 0,0 | 14,2 | 29,0 | 1987 - 2017*9 | 0,5 | 1,1 | 7,5 | 12,9 | 17,0 | 23,6 | 26,9 | 26,2 | 22,4 | 15,3 | 10,2 | 5,7 | 0,0 | 14,2 | 28,0 | *Hârşova* |
| Хыршова | L / a / воз. | -20,0 | 10,8 | 39,0 | 1953 - 2017**9 | -5,5 | -0,5 | 5,3 | 9,1 | 15,5 | 22,1 | 23,0 | 22,9 | 15,7 | 12,7 | 7,3 | 4,3 | -15,0 | 11,0 | 33,0 | *Хыршова* |
| Brăila | W / e / в | 0,0 | 14,2 | 29,0 | 1952 - 2017*10 | 0,5 | 1,1 | 7,5 | 12,9 | 17,0 | 23,7 | 26,9 | 26,2 | 22,4 | 15,3 | 10,2 | 5,7 | 0,0 | 14,2 | 28,0 | *Brăila* |
| Браила | L / a / воз. | -20,2 | 13,2 | 40,6 | 1953 - 2013**10 | - | - | - | - | - | - | - | - | - | - | - | - | - | - | - | *Браила* |
| Reni | W / e / в | 0,0 | 12,8 | 29,0 | 1945-2012 | | | | | | | | | | | | | | | | |
| Рени | L / a / воз. | | | | | | | | | | | | | | | | | | | | |
| Tulcea | W / e / в | 0,0 | 14,2 | 28,5 | 1952 - 2017*11 | 0,4 | 0,7 | 7,5 | 12,5 | 17,3 | 23,6 | 26,6 | 26,3 | 22,6 | 15,1 | 10,4 | 5,5 | 0,0 | 14,1 | 28,2 | *Tulcea* |
| Тульчеа | L / a / воз. | -18,6 | 12,6 | 39,9 | 1953- 2017**11 | -2,9 | 1,8 | 8,5 | 10,3 | 17,4 | 22,7 | 24,0 | 25,0 | 20,7 | 13,3 | 8,1 | 5,3 | -13,0 | 12,9 | 35,6 | *Тульчеа* |
| **Kilia-Arm / Bras de Chilia / Килийский рукав** | | | | | | | | | | | | | | | | | | | | | |
| Ismail | W / e / в | 0,0 | 13,1 | 29,3 | 1945-2012 | | | | | | | | | | | | | | | | |
| Измаил | L / a / воз. | -25,4 | 10,9 | 40,7 | 1945-2012 | | | | | | | | | | | | | | | | |
| Vilkovo | W / e / в | 0,0 | 13,1 | 29,2 | 1945-2012 | | | | | | | | | | | | | | | | |
| Вилково | L / a / воз. | -23,2 | 11,3 | 39,0 | 1945-2012 | | | | | | | | | | | | | | | | |

unvollständiger Zeitraum / Période incomplète / Неполный период :

| *) | Wasser / eau / вода W / e / в | **) | Luft / air / воздух L / a / воз. |
|---|---|---|---|
| 1 | 1951-1972,1974-1977,1980,1990,1996 | 1 | 1951-1954,1963,1965,1966,1980,1990,1996-1999 |
| 2 | 1951,1952,1963-1999 | 2 | 1951,1952,1961-2000, 2006-2017 |
| 3 | 1951-1955,1957,1963,1980 | 3 | 1951,1952,1963,1980,1997,1998 |
| 4 | 1951,1952,1963,1980 | 4 | 1951,1952,1963,1980 |
| 5 | 1951-1958,1963,1968-1971,1977,1979-1988,1990 | 5 | 1951,1952,1961-1990 |
| 6 | 1951,1952,1963,1980 | 6 | 1951,1952,1963,1980 |
| 7 | 1951-1999 | 7 | 1951-1990 |
| 8 | 1951-1960,1963,1974-1988,1990 | 8 | 1951,1952,1957,1958,1961-1986 |
| 9 | 1951-1986 | 9 | 1951,1952,1963,1980 |
| 10 | 1951,1952,1963,1980 | 10 | 1951,1952,1963,1966-1974,1980,2014-2017 |
| 11 | 1951,1952,1962-1988 | 11 | 1951,1952,1963,1975,1980 |

## III.1.5

## Durchschnittliche mehrjährige und jährliche Niederschlagshöhen

## Valeurs moyennes pluriannuelles et annuelles des précipitations

## Многолетние и годовые средние уровни осадков

| Messstelle<br>Station météorologique<br>Метеостанция | Beobachtungs-zeitraum<br>Période d'observation<br>Период наблюдения | Mehrjährige mittlere Monatswerte (mm)<br>Valeurs moyennes pluriannuelles des précipitations par mois (mm)<br>Многолетние средние уровни осадков в месяц (мм) | | | | | | | | | | | | Jahres-summe<br>Somme annuelle<br>Кол-во в год<br>mm мм | Ausfalljahre<br>excepté les années<br>за исключением |
|---|---|---|---|---|---|---|---|---|---|---|---|---|---|---|---|
| | | I | II | III | IV | V | VI | VII | VIII | IX | X | XI | XII | | |
| **DEUTSCHLAND / ALLEMAGNE / ГЕРМАНИЯ** | | | | | | | | | | | | | | | |
| Ulm | 1963 - 2001 | 46 | 39 | 46 | 57 | 73 | 101 | 81 | 76 | 62 | 52 | 58 | 50 | **742** | 37/1999; 2000 |
| Ульм | 2017 | 23 | 27 | 46 | 66 | | 76 | 134 | 108 | 65 | 51 | 64 | 41 | **700** | |
| Augsburg | 1963 - 2001 | 46 | 44 | 50 | 65 | 82 | 110 | 92 | 93 | 68 | 52 | 65 | 50 | **813** | 34/1996-2000 |
| Аугсбург | 2017 | 24 | 19 | 31 | 89 | 74 | 63 | 105 | 133 | 52 | 43 | 46 | 56 | **734** | |
| Regensburg | 1961 - 2001 | 43 | 37 | 42 | 43 | 59 | 81 | 74 | 71 | 53 | 47 | 51 | 50 | **647** | 39/1999; 2000 |
| Регенсбург | 2017 | 34 | 32 | 48 | 59 | 39 | 53 | 51 | 101 | 46 | 49 | 48 | 71 | **631** | |
| Passau | 1961 - 2001 | 71 | 59 | 68 | 62 | 84 | 109 | 100 | 100 | 66 | 59 | 73 | 86 | **938** | 36/1996-2000 |
| Пассау | 2017 | 49 | 56 | 78 | 96 | 83 | 48 | 87 | 134 | 39 | 89 | 89 | 90 | **939** | |
| Mühldorf | 1962 - 2001 | 51 | 43 | 57 | 60 | 86 | 118 | 104 | 107 | 76 | 54 | 62 | 59 | **871** | 39/1999; 2000 |
| Мюльдорф | 2017 | 30 | 36 | 55 | 73 | 76 | 45 | 108 | 111 | 48 | 46 | 64 | 54 | **745** | |
| **ÖSTERREICH / AUTRICHE / АВСТРИЯ** | | | | | | | | | | | | | | | |
| Seefeld | 1961 - 2008 | 79 | 78 | 86 | 78 | 106 | 141 | 150 | 149 | 89 | 64 | 80 | 84 | **1183** | |
| Зеефельд | 2017 | 84 | 52 | 116 | 97 | 129 | 112 | 210 | 188 | 129 | 78 | 109 | 121 | **1422** | |
| Landeck | 1961 - 2008 | 47 | 48 | 50 | 42 | 69 | 95 | 112 | 119 | 69 | 47 | 56 | 53 | **804** | |
| Ландек | 2017 | 51 | 19 | 81 | 49 | 41 | 128 | 137 | 145 | 126 | 59 | 62 | 95 | **992** | |
| Patscherkofel | 1961 - 2008 | 48 | 39 | 57 | 65 | 76 | 107 | 129 | 126 | 76 | 48 | 56 | 53 | **878** | |
| Патчеркофель | 2017 | 48 | 30 | 54 | 73 | 71 | 95 | 136 | 243 | 116 | 44 | 73 | 100 | **1084** | |
| Kufstein | 1961 - 2008 | 79 | 74 | 92 | 100 | 121 | 157 | 172 | 162 | 104 | 75 | 91 | 87 | **1313** | |
| Куфштайн | 2017 | 99 | 64 | 101 | 120 | 97 | 156 | 241 | 156 | 172 | 109 | 122 | 89 | **1525** | |
| Wolfsegg am Hausruck | 1961 - 2008 | 72 | 64 | 79 | 72 | 97 | 121 | 121 | 118 | 83 | 64 | 75 | 80 | **1047** | |
| Вольфсегг ам Хаузрук | 2017 | 63 | 24 | 95 | 83 | 77 | 47 | 177 | 97 | 65 | 56 | 71 | 86 | **940** | |
| Feuerkogel | 1961 - 2007 | 116 | 108 | 141 | 130 | 163 | 217 | 234 | 215 | 163 | 114 | 134 | 142 | **1878** | |
| Фойеркогель | 2017 | 116 | 87 | 136 | 184 | 128 | 124 | 381 | 196 | 181 | 225 | 177 | 174 | **2107** | |
| Freistadt | 1961 - 2008 | 37 | 39 | 47 | 46 | 71 | 92 | 100 | 99 | 56 | 41 | 46 | 47 | **720** | |
| Фрайштадт | 2017 | 20 | 11 | 47 | 73 | 43 | 34 | 136 | 81 | 34 | 50 | 44 | 46 | **619** | |
| Lunz am See | 1961 - 2008 | 106 | 98 | 120 | 121 | 138 | 168 | 194 | 164 | 134 | 94 | 117 | 124 | **1578** | |
| Лунц ам Зее | 2017 | 91 | 88 | 144 | 203 | 123 | 78 | 197 | 184 | 215 | 177 | 142 | 145 | **1787** | |
| Zwettl-Edelhof | 1961 - 2008 | 28 | 29 | 41 | 46 | 71 | 92 | 85 | 88 | 51 | 35 | 38 | 32 | **635** | |
| Цветтл - Эдельхоф | 2017 | 14 | 17 | 34 | 60 | 29 | 44 | 102 | 55 | 40 | 55 | 27 | 18 | **494** | |
| Aspang ZAMG | 1961 - 2008 | 33 | 34 | 53 | 64 | 101 | 128 | 114 | 115 | 84 | 65 | 63 | 44 | **897** | |
| Аншпанг | 2017 | 13 | 30 | 14 | 60 | 88 | 87 | 135 | 107 | 126 | 31 | 30 | 36 | **756** | |
| Tamsweg ZAMG | 1961 - 2008 | 30 | 27 | 37 | 42 | 70 | 99 | 115 | 116 | 70 | 59 | 55 | 40 | **760** | |
| Тамсвег | 2017 | 58 | 17 | 36 | 85 | 61 | 93 | 148 | 164 | 77 | 24 | 48 | 76 | **885** | |
| Murau | 1961 - 2008 | 29 | 28 | 43 | 53 | 89 | 113 | 130 | 128 | 84 | 71 | 65 | 40 | **873** | |
| Мурау | 2017 | 11 | 25 | 24 | 82 | 33 | 104 | 200 | 190 | 108 | 14 | 75 | 47 | **912** | |
| Preiner Gscheid | 1961 - 2008 | 57 | 51 | 71 | 70 | 106 | 134 | 139 | 125 | 86 | 63 | 67 | 66 | **1034** | |
| Прайнер Гшид | 2017 | 49 | 44 | 61 | 100 | 119 | 87 | 144 | 117 | 119 | 122 | 57 | 59 | **1076** | |
| Lienz ZAMG | 1961 - 2008 | 39 | 31 | 51 | 65 | 85 | 99 | 115 | 108 | 87 | 89 | 92 | 49 | **909** | |
| Лиенц | 2017 | 3 | 29 | 17 | 63 | 20 | 93 | 147 | 160 | 132 | 24 | 91 | 83 | **863** | |
| Millstatt | 1961 - 2008 | 31 | 30 | 44 | 59 | 85 | 106 | 123 | 121 | 89 | 84 | 83 | 47 | **902** | |
| Мильштатт | 2017 | 6 | 44 | 20 | 111 | 60 | 109 | 170 | 183 | 152 | 12 | 72 | 91 | **1031** | |
| Villacher Alpe ZAMG | 1961 - 2008 | 78 | 68 | 96 | 114 | 108 | 135 | 146 | 143 | 111 | 103 | 130 | 88 | **1320** | |
| Филлахер Альпе | 2017 | 36 | 104 | 43 | 132 | 52 | 247 | 138 | 178 | 286 | 32 | 118 | 171 | **1538** | |
| Klagenfurt | 1961 - 2008 | 31 | 32 | 51 | 66 | 83 | 106 | 119 | 112 | 88 | 81 | 83 | 49 | **902** | |
| Клагенфурт | 2017 | 13 | 68 | 13 | 89 | 44 | 162 | 103 | 121 | 212 | 44 | 106 | 77 | **1052** | |
| Preitenegg | 1961 - 2008 | 26 | 28 | 43 | 61 | 89 | 122 | 140 | 130 | 87 | 68 | 61 | 41 | **897** | |
| Прайтенегг | 2017 | 13 | 37 | 10 | 102 | 24 | 159 | 147 | 179 | 160 | 44 | 66 | 46 | **986** | |
| Graz (Universität) | 1961 - 2008 | 24 | 29 | 44 | 51 | 87 | 122 | 124 | 121 | 80 | 60 | 53 | 37 | **832** | |
| Грац (университет) | 2017 | 11 | 35 | 5 | 80 | 47 | 91 | 110 | 115 | 128 | 16 | 70 | 28 | **735** | |
| **TSCHECHISCHE REPUBLIK / RÉPUBLIQUE TCHÈQUE/ ЧЕШСКАЯ РЕСПУБЛИКА** | | | | | | | | | | | | | | | |
| Telč | 1963 - 2001 | 34 | 27 | 35 | 38 | 63 | 77 | 80 | 68 | 44 | 34 | 39 | 39 | **582** | 39 |
| Телч | 2017 | | | | | | | | | | | | | | |
| Znojmo | 1963 - 2001 | 19 | 20 | 28 | 35 | 60 | 71 | 62 | 58 | 41 | 29 | 33 | 22 | **482** | 39 |
| Зноймо | 2017 | | | | | | | | | | | | | | |
| Svratouch | 1963 - 2001 | 41 | 37 | 45 | 51 | 80 | 97 | 93 | 90 | 63 | 46 | 48 | 53 | **743** | 39 |
| Сватоух | 2017 | | | | | | | | | | | | | | |
| Nedvezi | 1963 - 2001 | 41 | 35 | 43 | 48 | 76 | 88 | 86 | 77 | 56 | 44 | 47 | 49 | **690** | 38/1965 |
| Недвези | 2017 | | | | | | | | | | | | | | |
| Brno | 1921 - 2001 | 26 | 24 | 25 | 34 | 57 | 73 | 72 | 59 | 42 | 39 | 40 | 32 | **524** | 81 |
| Брно | 2017 | | | | | | | | | | | | | | |
| Protivanov | 1963 - 2001 | 33 | 30 | 41 | 46 | 74 | 92 | 78 | 76 | 55 | 43 | 44 | 39 | **647** | 39 |
| Противанов | 2017 | | | | | | | | | | | | | | |
| Bilá pod Konečnou | 1963 -2001 | 61 | 54 | 56 | 61 | 88 | 114 | 115 | 100 | 80 | 62 | 72 | 77 | **940** | |
| Била под Конечноу | 2017 | | | | | | | | | | | | | | |

| Messstelle<br>Station météorologique<br>Метеостанция | Beobachtungs-zeitraum<br>Période d'observation<br>Период наблюдения | Mehrjährige mittlere Monatswerte (mm)<br>Valeurs moyennes pluriannuelles des précipitations par mois (mm)<br>Многолетние средние уровни осадков в месяц (мм) | | | | | | | | | | | | Jahres-summe<br>Somme annuelle<br>Кол-во в год | Ausfalljahre<br>excepté les années<br>за исключением |
|---|---|---|---|---|---|---|---|---|---|---|---|---|---|---|---|
| | | I | II | III | IV | V | VI | VII | VIII | IX | X | XI | XII | | |
| **SLOWAKEI / SLOVAQUIE / СЛОВАКИЯ** | | | | | | | | | | | | | | | |
| Ústie nad Priehradou | 1963 - 2001 | 45 | 41 | 44 | 57 | 81 | 109 | 102 | 97 | 69 | 52 | 49 | 49 | **794** | |
| Устье над Плотиной | 2017 | 14 | 33 | 29 | 150 | 87 | 74 | 59 | 106 | 160 | 96 | 61 | 23 | **892** | |
| Oravský Podzámok | 1921 - 2001 | 49 | 47 | 47 | 54 | 78 | 104 | 99 | 84 | 63 | 63 | 58 | 53 | **817** | 80/1975 |
| Оравски Подзамок | 2017 | 33 | 48 | 51 | 164 | 77 | 63 | 87 | 80 | 152 | 134 | 81 | 41 | **1011** | |
| Štrbské Pleso | 1921 - 2001 | 61 | 57 | 63 | 69 | 98 | 121 | 125 | 100 | 76 | 68 | 74 | 68 | **981** | 81 |
| Штрбске Плесо | 2017 | 39 | 49 | 50 | 144 | 99 | 115 | 130 | 118 | 150 | 118 | 97 | 68 | **1177** | |
| Liptovsky Mikuláš | 1921 - 2001 | 36 | 33 | 38 | 44 | 69 | 93 | 96 | 76 | 59 | 51 | 50 | 41 | **687** | 70/1979; |
| Липтовски Микулаш | 2017 | 15 | 22 | 27 | 84 | 55 | 81 | 64 | 71 | 103 | 63 | 45 | 22 | **652** | |
| Čadca | 1963 - 2001 | 59 | 51 | 54 | 67 | 84 | 116 | 116 | 100 | 74 | 56 | 70 | 69 | **916** | 39 |
| Чадца | 2017 | 29 | 47 | 56 | 147 | 63 | 84 | 141 | 69 | 202 | 106 | 76 | 46 | **1066** | |
| Malé Bielice | 1963 - 2001 | 33 | 31 | 33 | 42 | 59 | 80 | 66 | 63 | 50 | 40 | 50 | 49 | **596** | |
| Мале Биелице | 2017 | 20 | 25 | 16 | 73 | 32 | 14 | 51 | 29 | 100 | 66 | 57 | 41 | **524** | |
| Telgárt | 1963-2001 | 72 | 68 | 75 | 76 | 97 | 143 | 132 | 109 | 87 | 65 | 72 | 88 | **1083** | |
| Телгарт | 2017 | 19 | 42 | 35 | 113 | 129 | 81 | 151 | 103 | 141 | 63 | 67 | 48 | **992** | |
| Chopok | 1955 - 2001 | 42 | 42 | 44 | 51 | 78 | 102 | 84 | 73 | 57 | 56 | 67 | 52 | **746** | 47 |
| Хопок | 2017 | 47 | 68 | 71 | 266 | 95 | 104 | 124 | 106 | 163 | 106 | 146 | 144 | **1440** | |
| Brezno | 1921 - 2001 | 41 | 41 | 42 | 50 | 63 | 83 | 68 | 70 | 61 | 55 | 62 | 53 | **691** | 81 |
| Брезно | 2017 | 22 | 36 | 37 | 77 | 89 | 80 | 91 | 90 | 104 | 54 | 89 | 40 | **809** | |
| Sliač | 1963 - 2001 | 41 | 41 | 42 | 50 | 63 | 83 | 68 | 70 | 61 | 55 | 62 | 53 | **691** | 39 |
| Слиач | 2017 | 30 | 35 | 35 | 75 | 18 | 111 | 86 | 56 | 108 | 72 | 83 | 49 | **758** | |
| Stropkov<br>Стропков | 2017 | | | | | | | | | | | | | | |
| Rožňava<br>Рожнява | 2017 | | | | | | | | | | | | | | |
| **UNGARN / HONGRIE / ВЕНГРИЯ** | | | | | | | | | | | | | | | |
| Keszthely | 1963 - 2001 | 32 | 31 | 38 | 51 | 62 | 74 | 72 | 69 | 56 | 45 | 60 | 46 | **636** | 36/1998; |
| Кестхей | 2017 | | | | | | | | | | | | | | 1999; 2001 |
| Miskolc | 1963 - 2001 | 25 | 27 | 28 | 42 | 59 | 80 | 61 | 63 | 46 | 36 | 39 | 33 | **558** | 37/1998; 1999 |
| Мишкольц | 2017 | | | | | | | | | | | | | | |
| Kékestető | 1963 - 2001 | 29 | 28 | 31 | 45 | 56 | 71 | 55 | 55 | 41 | 38 | 52 | 45 | **561** | 37/1998; 1999 |
| Кекештетё | 2017 | | | | | | | | | | | | | | |
| Kecskemét | 1963 - 2001 | 26 | 26 | 30 | 40 | 51 | 68 | 50 | 50 | 38 | 34 | 46 | 43 | **514** | 37/1998; 1999 |
| Кечкемет | 2017 | | | | | | | | | | | | | | |
| Debrecen | 1963 - 2001 | 36 | 30 | 32 | 47 | 63 | 81 | 61 | 59 | 41 | 33 | 44 | 47 | **588** | 37/1998; 1999 |
| Дебрецен | 2017 | | | | | | | | | | | | | | |
| **KROATIEN / CROATIE / ХОРВАТИЯ** | | | | | | | | | | | | | | | |
| Puntjarka<br>Пунтиярка | 2017 | | | | | | | | | | | | | | |
| Zagreb - Gric | 1963 - 2001 | 53 | 47 | 62 | 65 | 80 | 102 | 83 | 93 | 90 | 72 | 83 | 71 | **900** | 30/1991-1999 |
| Загреб-Грич | 2017 | | | | | | | | | | | | | | |
| Parg | 1963 - 2001 | 128 | 124 | 141 | 138 | 136 | 156 | 121 | 143 | 177 | 190 | 213 | 152 | **1816** | 30/1991-1999 |
| Парг | 2017 | | | | | | | | | | | | | | |
| Brod Moravice<br>Брод Моравице | 2017 | | | | | | | | | | | | | | |
| Lipik<br>Липик | 2017 | | | | | | | | | | | | | | |
| Sl. Brod | 1961 - 2001 | 49 | 41 | 52 | 60 | 70 | 86 | 82 | 66 | 65 | 51 | 65 | 57 | **742** | 32/1991-1999. |
| Сл. Брод | 2017 | | | | | | | | | | | | | | |
| **MONTENEGRO / MONTENEGRO / ЧЕРНОГОРИЯ** | | | | | | | | | | | | | | | |
| Kolasin | 1963 - 2001 | 208 | 194 | 177 | 209 | 123 | 104 | 71 | 88 | 156 | 213 | 295 | 277 | **2116** | 38/1997 |
| Колашин | 2017 | | | | | | | | | | | | | | |
| Zabljak | 1963 - 2001 | 106 | 103 | 105 | 134 | 101 | 91 | 81 | 80 | 118 | 153 | 201 | 161 | **1436** | 38/1997 |
| Жабляк | 2017 | | | | | | | | | | | | | | |
| Pljevlja | 1963 - 2001 | 52 | 49 | 44 | 61 | 63 | 85 | 70 | 66 | 75 | 66 | 78 | 62 | **750** | 38/1997 |
| Плевля | 2017 | | | | | | | | | | | | | | |
| Bijelo Polje | 1963 - 2001 | 74 | 67 | 56 | 80 | 73 | 77 | 69 | 61 | 81 | 72 | 109 | 91 | **910** | 35/1992; 1995-1997 |
| Бьело Поле | 2017 | | | | | | | | | | | | | | |

| Messstelle<br>Station météorologique<br>Метеостанция | Beobachtungs-zeitraum<br>Période d'observation<br>Период наблюдения | Mehrjährige mittlere Monatswerte (mm)<br>Valeurs moyennes pluriannuelles des précipitations par mois (mm)<br>Многолетние средние уровни осадков в месяц (мм) | | | | | | | | | | | | Jahres-summe<br>Somme annuelle<br>Кол-во в год | Ausfalljahre<br>excepté les années<br>за исключением |
|---|---|---|---|---|---|---|---|---|---|---|---|---|---|---|---|
| | | I | II | III | IV | V | VI | VII | VIII | IX | X | XI | XII | | |
| **SERBIEN / SERBIE / СЕРБИЯ** | | | | | | | | | | | | | | | |
| Sjenica | 1925 - 2016 | 46 | 43 | 46 | 51 | 77 | 78 | 65 | 63 | 61 | 68 | 70 | 55 | **722** | 1935-1937;1941-1945 |
| Сеница | 2017 | 34 | 45 | 35 | 54 | 65 | 62 | 71 | 19 | 32 | 97 | 36 | 105 | **655** | |
| Beograd | 1888 - 2016 | 45 | 40 | 46 | 56 | 73 | 86 | 66 | 54 | 51 | 55 | 53 | 53 | **676** | |
| Белград | 2017 | 23 | 24 | 27 | 52 | 86 | 53 | 26 | 20 | 46 | 66 | 41 | 45 | **509** | |
| Sremska Mitrovica | 1925 - 2016 | 40 | 37 | 39 | 49 | 65 | 79 | 59 | 57 | 49 | 52 | 55 | 51 | **631** | |
| Сремска Митровица | 2017 | 13 | 22 | 30 | 55 | 90 | 15 | 69 | 25 | 84 | 42 | 36 | 52 | **533** | |
| Zlatibor - Palisad | 1950 - 2016 | 64 | 63 | 68 | 76 | 103 | 105 | 96 | 77 | 90 | 77 | 84 | 74 | **978** | |
| Златибор Палисад | 2017 | 47 | 46 | 50 | 128 | 102 | 80 | 83 | 38 | 81 | 99 | 58 | 104 | **916** | |
| Kraljevo | 1926 - 2016 | 49 | 46 | 52 | 62 | 85 | 90 | 73 | 61 | 58 | 57 | 57 | 57 | **747** | 1941-1943 |
| Кралево | 2017 | 22 | 35 | 58 | 82 | 100 | 56 | 35 | 29 | 44 | 133 | 32 | 56 | **683** | |
| Vranje | 1926 - 2016 | 40 | 39 | 41 | 51 | 65 | 64 | 45 | 39 | 47 | 60 | 59 | 54 | **604** | 1941-1944 |
| Вранье | 2017 | 18 | 52 | 17 | 49 | 98 | 55 | 12 | 12 | 54 | 74 | 36 | 135 | **611** | |
| Dimitrovgrad | 1926 - 2016 | 41 | 38 | 42 | 54 | 78 | 81 | 56 | 47 | 44 | 50 | 53 | 49 | **633** | 1941-1944 |
| Димитровград | 2017 | 48 | 33 | 45 | 72 | 86 | 36 | 39 | 49 | 35 | 91 | 57 | 120 | **708** | |
| Nis | 1925 - 2016 | 40 | 38 | 40 | 51 | 68 | 64 | 43 | 43 | 44 | 49 | 53 | 52 | **590** | 1941-1948 |
| Ниш | 2017 | 17 | 33 | 38 | 77 | 89 | 26 | 23 | 15 | 27 | 88 | 35 | 142 | **609** | |
| Smederevska Palanka | 1926 - 2016 | 43 | 39 | 44 | 52 | 70 | 82 | 60 | 51 | 51 | 52 | 50 | 51 | **644** | 1932-1933;1941-1943 |
| Смедеревска Паланка | 2017 | 24 | 28 | 36 | 58 | 92 | 23 | 27 | 44 | 65 | 66 | 24 | 62 | **550** | |
| Veliko Gradište | 1926 - 2016 | 46 | 42 | 43 | 54 | 76 | 80 | 67 | 55 | 50 | 50 | 48 | 53 | **665** | 1941-1945 |
| Велико Градиште | 2017 | 19 | 25 | 25 | 51 | 82 | 40 | 51 | 88 | 57 | 41 | 27 | 70 | **576** | |
| Crni Vrh | 1967 - 2016 | 47 | 47 | 52 | 69 | 94 | 104 | 79 | 63 | 71 | 67 | 60 | 56 | **807** | |
| Црни Верх | 2017 | 33 | 23 | 37 | 50 | 106 | 40 | 15 | 77 | 47 | 94 | 37 | 64 | **623** | |
| **BULGARIEN / BULGARIE / БОЛГАРИЯ** | | | | | | | | | | | | | | | |
| Novo Selo | | | | | | | | | | | | | | | |
| Ново Село | 2017 | 38 | 38 | 31 | 62 | 68 | 30 | 43 | 48 | 25 | 86 | 35 | 80 | **584** | |
| Lom | | | | | | | | | | | | | | | |
| Лом | 2017 | 61 | 16 | 43 | 39 | 46 | 31 | 30 | 53 | 19 | 96 | 44 | 86 | **563** | |
| Svistov | | | | | | | | | | | | | | | |
| Свиштов | 2017 | 57 | 15 | 61 | 53 | 105 | 51 | 125 | 15 | 18 | 132 | 34 | 35 | **700** | |
| Russe / Roussé | | | | | | | | | | | | | | | |
| Русе | 2017 | 46 | 24 | 58 | 74 | 113 | 56 | 164 | 27 | 36 | 142 | 42 | 44 | **825** | |
| Silistra | | | | | | | | | | | | | | | |
| Силистра | 2017 | 39 | 40 | 71 | 61 | 66 | 73 | 149 | 42 | 6 | 103 | 72 | 45 | **767** | |
| **RUMÄNIEN / ROUMANIE / РУМЫНИЯ** | | | | | | | | | | | | | | | |
| Drobeta - Turnu Severin | 1991 - 2001 | 36 | 25 | 31 | 56 | 59 | 66 | 77 | 31 | 55 | 37 | 47 | 66 | **584** | |
| Дробета - Турну Северин | 2000 - 2009 | 48 | 33 | 39 | 54 | 54 | 70 | 52 | 57 | 61 | 56 | 55 | 71 | **651** | |
| | 2017 | 17 | 40 | 16 | 75 | 45 | 3 | 27 | 35 | 44 | 76 | 50 | 47 | **476** | |
| Calafat | 1991 - 2001 | 29 | 20 | 31 | 48 | 49 | 48 | 54 | 37 | 47 | 28 | 40 | 47 | **478** | |
| Калафат | 2000 - 2009 | 36 | 27 | 28 | 43 | 49 | 65 | 55 | 58 | 58 | 57 | 37 | 49 | **561** | |
| | 2017 | 43 | 25 | 48 | 53 | 82 | 4 | 41 | 45 | 22 | - | 41 | 79 | **481** | |
| Giurgiu | 1991 - 2001 | 25 | 36 | 40 | 51 | 60 | 76 | 64 | 29 | 55 | 46 | 49 | 45 | **574** | |
| Джурджу | 2000 - 2009 | 51 | 31 | 47 | 38 | 49 | 53 | 64 | 55 | 67 | 49 | 46 | 47 | **597** | |
| | 2017 | 64 | 27 | 57 | 69 | 125 | 58 | 152 | 28 | 31 | 143 | 38 | 44 | **835** | |
| Călăraşi | 1991 - 2001 | 23 | 22 | 42 | 47 | 41 | 62 | 40 | 34 | 57 | 34 | 48 | 39 | **490** | |
| Кэлэраши | 2000 - 2009 | 39 | 23 | 39 | 41 | 42 | 57 | 48 | 51 | 67 | 45 | 41 | 40 | **534** | |
| | 2017 | 34 | 42 | 59 | 61 | 52 | 49 | 131 | 11 | 4 | 111 | 75 | 43 | **672** | |
| Hârşova | 1991 - 2001 | 14 | 11 | 28 | 32 | 40 | 50 | 60 | 25 | 36 | 25 | 34 | 28 | **383** | |
| Хыршова | 2000 - 2009 | 26 | 18 | 35 | 32 | 34 | 42 | 55 | 35 | 50 | 34 | 41 | 35 | **437** | |
| | 2017 | 29 | - | 24 | 80 | 46 | 63 | 94 | 26 | 1 | 83 | 91 | 50 | **587** | |
| Galaţi | 1991 - 2001 | 22 | 21 | 30 | 44 | 61 | 72 | 51 | 36 | 54 | 42 | 32 | 34 | **498** | |
| Галац | 2000 - 2009 | 35 | 22 | 38 | 37 | 37 | 51 | 62 | 43 | 61 | 38 | 38 | 38 | **500** | |
| | 2017 | 23 | 49 | 14 | 85 | 29 | 80 | 154 | 10 | 3 | 106 | 52 | 45 | **650** | |
| Tulcea | 1991 - 2001 | 18 | 20 | 31 | 34 | 40 | 66 | 61 | 43 | 54 | 32 | 44 | 34 | **477** | |
| Тульчеа | 2000 - 2009 | 35 | 22 | 37 | 33 | 36 | 43 | 55 | 34 | 54 | 35 | 43 | 46 | **474** | |
| | 2017 | 29 | 26 | 28 | 108 | 29 | 129 | 138 | 9 | 0 | 93 | 43 | 40 | **671** | |
| Sulina | 1991 - 2001 | 9 | 12 | 14 | 14 | 19 | 28 | 16 | 26 | 25 | 15 | 27 | 18 | **224** | |
| Сулина | 2000 - 2009 | 16 | 10 | 22 | 10 | 11 | 19 | 16 | 23 | 17 | 15 | 17 | 21 | **200** | |
| | 2017 | 6 | 16 | 16 | 37 | 18 | 37 | 40 | 9 | - | 9 | 11 | 27 | **226** | |
| **REPUBLIK MOLDAU / REPUBLIQUE DE MOLDOVA / РЕСПУБЛИКА МОЛДОВА** | | | | | | | | | | | | | | | |
| | | | | | | | | | | | | | | | |
| **UKRAINE / UKRAINE / УКРАИНА** | | | | | | | | | | | | | | | |
| Ismaïl | 1945 - 2001 | 30 | 34 | 29 | 35 | 46 | 61 | 49 | 36 | 38 | 27 | 38 | 37 | **461** | |
| Измаил | 2017 | | | | | | | | | | | | | | |
| Vilkovo | 1945 - 2001 | 34 | 38 | 28 | 33 | 40 | 47 | 40 | 37 | 41 | 27 | 41 | 39 | **445** | |
| Вилково | 2017 | | | | | | | | | | | | | | |

## III.1.6
## Durchschnittliche Anzahl der Nebeltage nach den wichtigsten hydrologischen Messstellen der Donau
## Nombre moyen de jours avec brouillard d'après les principales stations hydrométriques du Danube
## Среднее количество дней с туманами по основным водомерным постам Дуная

| Hydrologische Messstelle<br>Station hydrométrique<br>Водомерный пост | | Beobachtungs-zeitraum<br>Période d'observation<br>Период наблюдения | I | II | III | IV | V | VI | VII | VIII | IX | X | XI | XII | Jahreswert<br>Annuel<br>Годовой |
|---|---|---|---|---|---|---|---|---|---|---|---|---|---|---|---|
| Regensburg | Регенсбург | 1961-2013 | | | | | | | | | | | | | **64** |
| | | 2017 | | | | | | | | | | | | | |
| Aschach | Ашах | 2010-2016 | | | | | | | | | | | | | **7** |
| | | 2017 | | | | | | | | | | | | | **9** |
| Ottensheim | Оттенсгейм | 2010-2016 | | | | | | | | | | | | | **46** |
| | | 2017 | | | | | | | | | | | | | **39** |
| Abwinden | Абвинден | 2010-2016 | | | | | | | | | | | | | **22** |
| | | 2017 | | | | | | | | | | | | | **15** |
| Wallsee | Вальзе | 2010-2016 | | | | | | | | | | | | | **48** |
| | | 2017 | | | | | | | | | | | | | **52** |
| Persenbeug | Перзенбёйг | 2010-2016 | | | | | | | | | | | | | **17** |
| | | 2017 | | | | | | | | | | | | | **8** |
| Melk | Мельк | 2010-2016 | | | | | | | | | | | | | **32** |
| | | 2017 | | | | | | | | | | | | | **15** |
| Altenwörth | Альтенвёрт | 2010-2016 | | | | | | | | | | | | | **15** |
| | | 2017 | | | | | | | | | | | | | **11** |
| Greifenstein | Грейфенштейн | 2010-2016 | | | | | | | | | | | | | **38** |
| | | 2017 | | | | | | | | | | | | | **26** |
| Freudenau | Фрёйденау | 2010-2016 | | | | | | | | | | | | | **30** |
| | | 2017 | | | | | | | | | | | | | **11** |
| Devín | Девин | | | | | | | | | | | | | | |
| | | 2017 | 1 | 5 | 1 | 0 | 1 | 0 | 0 | 0 | 1 | 6 | 4 | 3 | **22** |
| Budapest | Будапешт | | | | | | | | | | | | | | |
| | | 2017 | | | | | | | | | | | | | |
| Vukovar | Вуковар | | | | | | | | | | | | | | |
| | | 2017 | | | | | | | | | | | | | |
| Ilok | Илок | | | | | | | | | | | | | | |
| | | 2017 | | | | | | | | | | | | | |
| Novi Sad | Нови Сад | 1946 - 2016 | 6 | 4 | 2 | 1 | 0 | 1 | 0 | 1 | 1 | 3 | 5 | 7 | **30** |
| | | 2017 | 12 | 5 | 2 | 0 | 0 | 0 | 0 | 0 | 1 | 2 | 4 | 3 | **29** |
| Beograd | Белград | 1946 - 2016 | 6 | 4 | 1 | 1 | 0 | 0 | 0 | 0 | 1 | 2 | 5 | 8 | **28** |
| | | 2017 | 8 | 2 | 1 | 0 | 1 | 0 | 0 | 0 | 0 | 0 | 3 | 0 | **15** |
| Veliko Gradište | Велико | 1949 - 2016 | 4 | 3 | 1 | 1 | 1 | 1 | 1 | 1 | 2 | 4 | 3 | 4 | **25** |
| | Градиште | 2017 | 3 | 1 | 3 | 1 | 0 | 0 | 0 | 0 | 1 | 4 | 3 | 5 | **21** |
| Drobeta - | Дробета - | 1926 - 2011 | 9 | 6 | 3 | 1 | 0 | 0 | 0 | 0 | 1 | 4 | 6 | 8 | **38** |
| Turnu Severin | Турну Северин | 2002 - 2010 | 5 | 3 | 1 | 0 | 0 | 0 | 0 | 0 | 0 | 2 | 5 | 6 | **22** |
| | | 2017 | 4 | 3 | 0 | 0 | 0 | 0 | 0 | 0 | 0 | 1 | 7 | 0 | **15** |
| Novo Selo | Ново Село | 1964 - 2002 | 9 | 7 | 4 | 1 | 0 | 0 | 0 | 0 | 1 | 5 | 9 | 8 | **46** |
| | | 2017 | 6 | 4 | 0 | 0 | 0 | 0 | 0 | 0 | 0 | 0 | 6 | 1 | **17** |
| Vidin | Видин | | | | | | | | | | | | | | |
| | | 2017 | | | | | | | | | | | | | |
| Calafat | Калафат | 1937 - 2011 | 9 | 7 | 3 | 1 | 0 | 0 | 0 | 0 | 1 | 5 | 8 | 11 | **46** |
| | | 2002 - 2010 | 10 | 6 | 1 | 1 | 0 | 0 | 0 | 0 | 1 | 6 | 9 | 9 | **45** |
| | | 2017 | 0 | 7 | 1 | 0 | 2 | 0 | 0 | 0 | 0 | 4 | 7 | 2 | **23** |
| Lom | Лом | 1931 - 1990 | 9 | 7 | 4 | 1 | 0 | 0 | 0 | 0 | 1 | 7 | 8 | 9 | **46** |
| | | 1961-2000 | 10 | 5 | 3 | 1 | 0 | 0 | 0 | 0 | 1 | 5 | 6 | 8 | **41** |
| | | 2001-2010 | 8 | 5 | 1 | 1 | 0 | 0 | 0 | 0 | 2 | 6 | 7 | 8 | **37** |
| | | 2017 | 7 | 8 | 1 | 0 | 0 | 0 | 0 | 0 | 1 | 1 | 5 | 0 | **23** |
| Oryahovo | Оряхово | | | | | | | | | | | | | | |
| | | 2017 | 7 | 4 | 1 | 1 | 0 | 0 | 0 | 0 | 0 | 6 | 7 | 0 | **26** |
| Turnu Măgurele | Турну Мэгуреле | 1936 - 2011 | 10 | 6 | 2 | 1 | 1 | 0 | 0 | 0 | 1 | 4 | 8 | 10 | **44** |
| | | 2002 - 2010 | 11 | 7 | 2 | 1 | 1 | 0 | 0 | 0 | 1 | 6 | 10 | 11 | **50** |
| | | 2017 | 7 | 8 | 4 | 1 | 0 | 0 | 0 | 0 | 0 | 1 | 12 | 5 | **38** |
| Svistov | Свиштов | 1931 - 1990*1) | 10 | 6 | 3 | 1 | 1 | 0 | 0 | 0 | 1 | 6 | 10 | 11 | **49** |
| | | 1961-2000 | 12 | 8 | 5 | 1 | 1 | 0 | 0 | 0 | 2 | 7 | 9 | 11 | **56** |
| | | 2001-2010 | 9 | 5 | 2 | 1 | 1 | 0 | 0 | 0 | 1 | 5 | 9 | 9 | **41** |
| | | 2017 | 5 | 8 | 0 | 0 | 0 | 0 | 0 | 0 | 0 | 2 | 9 | 0 | **24** |
| Russe / Roussé | Русе | 1931 - 1990 | 11 | 7 | 4 | 1 | 1 | 0 | 0 | 0 | 1 | 6 | 9 | 11 | **51** |
| | | 1961-2000 | 10 | 7 | 3 | 0 | 0 | 0 | 0 | 0 | 1 | 4 | 5 | 9 | **38** |
| | | 2001-2010 | 7 | 4 | 1 | 0 | 0 | 0 | 0 | 0 | 1 | 3 | 6 | 7 | **30** |
| | | 2017 | 6 | 8 | 2 | 0 | 1 | 0 | 0 | 0 | 0 | 2 | 5 | 7 | **31** |

| Hydrologische Messstelle<br>Station hydrométrique<br>Водомерный пост | | Beobachtungs-zeitraum<br>Période d'observation<br>Период наблюдения | I | II | III | IV | V | VI | VII | VIII | IX | X | XI | XII | Jahreswert<br>Annuel<br>Годовой |
|---|---|---|---|---|---|---|---|---|---|---|---|---|---|---|---|
| Giurgiu | Джурджу | 1930 - 2011 | 8 | 5 | 2 | 1 | 0 | 0 | 0 | 0 | 1 | 3 | 7 | 8 | **37** |
| | | 2002 - 2010 | 9 | 5 | 1 | 0 | 0 | 0 | 0 | 0 | 1 | 3 | 7 | 8 | **34** |
| | | 2017 | 7 | 7 | 0 | 1 | 1 | 0 | 0 | 0 | 0 | 1 | 10 | 1 | **28** |
| Silistra | Силистра | 1961 - 1990 | 6 | 4 | 2 | 1 | 1 | 0 | 0 | 1 | 1 | 2 | 5 | 6 | **28** |
| | | 1961-2000 | 6 | 4 | 2 | 1 | 1 | 0 | 0 | 0 | 1 | 3 | 6 | 6 | **29** |
| | | 2001-2010 | 6 | 3 | 1 | 1 | 1 | 0 | 0 | 0 | 0 | 3 | 4 | 6 | **24** |
| | | 2017 | 3 | 2 | 1 | 1 | 0 | 0 | 0 | 0 | 0 | 3 | 7 | 1 | **18** |
| Călăraşi | Кэлэраши | 1921 - 2011 | 8 | 5 | 3 | 1 | 1 | 0 | 0 | 1 | 2 | 4 | 7 | 8 | **40** |
| | | 2002 - 2010 | 7 | 4 | 1 | 1 | 1 | 0 | 1 | 1 | 1 | 4 | 6 | 7 | **34** |
| | | 2017 | 4 | 3 | 0 | 0 | 1 | 0 | 0 | 0 | 1 | 4 | 10 | 1 | **24** |
| Cernavoda | Чернавода | 1991 - 2008 | 6 | 3 | 1 | 2 | 1 | 0 | 1 | 1 | 1 | 4 | 6 | 7 | **32** |
| | | 2002 - 2008 | 8 | 3 | 2 | 2 | 1 | 0 | 1 | 2 | 1 | 4 | 7 | 9 | **42** |
| | | 2017 | 1 | 0 | 0 | 0 | 0 | - | 0 | - | 0 | 0 | 0 | 0 | **1** |
| Hârşova | Хыршова | 1951 - 2008 | 5 | 3 | 2 | 1 | 1 | 0 | 0 | 1 | 1 | 4 | 5 | 6 | **31** |
| | | 2002 - 2008 | 3 | 1 | 1 | 1 | 0 | 0 | 0 | 0 | 1 | 3 | 3 | 4 | **16** |
| | | 2017 | 0 | - | - | - | - | - | - | - | - | - | - | - | **-** |
| Galaţi | Галац | 1926 - 2011 | 10 | 7 | 4 | 2 | 1 | 0 | 0 | 1 | 2 | 5 | 8 | 10 | **49** |
| | | 2002 - 2010 | 8 | 6 | 2 | 1 | 1 | 1 | 0 | 1 | 1 | 4 | 9 | 8 | **41** |
| | | 2017 | 1 | 6 | 3 | 0 | 1 | 1 | 0 | 0 | 1 | 3 | 7 | 2 | **25** |
| Tulcea | Тульчеа | 1941 - 2011 | 5 | 4 | 3 | 2 | 1 | 1 | 1 | 2 | 3 | 5 | 6 | 5 | **37** |
| | | 2002 - 2010 | 5 | 3 | 2 | 2 | 2 | 1 | 1 | 3 | 3 | 5 | 6 | 5 | **39** |
| | | 2017 | 1 | 4 | 3 | 0 | 0 | 0 | 2 | 0 | 3 | 1 | 2 | 2 | **18** |
| Sulina | Сулина | 1921 - 2011 | 4 | 4 | 3 | 2 | 1 | 0 | 1 | 1 | 2 | 3 | 4 | 5 | **29** |
| | | 2002 - 2010 | 3 | 4 | 2 | 1 | 0 | 0 | 0 | 0 | 1 | 1 | 3 | 3 | **17** |
| | | 2017 | 0 | 6 | 4 | 0 | 0 | 0 | 0 | 0 | 2 | 1 | 1 | 1 | **15** |
| Ismaïl | Измаил | 1945 - 2001 | 7 | 5 | 5 | 3 | 2 | 1 | 1 | 2 | 3 | 5 | 7 | 8 | **47** |
| | | 2000 - 2006 | 7 | 3 | 1 | 3 | 1 | 1 | 1 | 1 | 2 | 3 | 5 | 4 | **32** |
| | | 2017 | | | | | | | | | | | | | |
| Vilkovo | Вилково | 1945 - 2001 | 5 | 4 | 4 | 2 | 2 | 1 | 1 | 1 | 5 | 4 | 5 | 6 | **37** |
| | | 2000 - 2006 | 3 | 3 | 2 | 2 | 0 | 0 | 0 | 1 | 1 | 3 | 5 | 3 | **24** |
| | | 2017 | | | | | | | | | | | | | |

# III.2

## TAGESWERTE DER WASSERSTÄNDE UND DER ABFLÜSSE - HÄUFIGKEIT UND ÜBERSCHREITUNGSDAUER

## NIVEAUX ET DEBITS JOURNALIERS. FREQUENCE ET DUREE

## ЕЖЕДНЕВНЫЕ УРОВНИ И РАСХОДЫ ВОДЫ. ПОВТОРЯЕМОСТЬ И ОБЕСПЕЧЕННОСТЬ

# Deutschland / Allemagne / Германия

| | | | | | |
|---|---|---|---|---|---|
| Hydrologische Messstelle<br>Station hydrométrique<br>Водомерный пост | **KELHEIM**<br>**КЕЛЬХЕЙМ** | Beginn der Messungen / Année de construction / Год основания | *1938* | | |
| | | Entfernung von Sulina / Distance de Sulina / Расстояние от Сулины km км | 2 414,840 | | |
| | | Absoluter Nullpunkt / Cote du «0» absolu / Абсолютная отметка «0» m м | N | 337,10 | |
| Fläche des Einzugsgebiets / Superficie du bassin hydrographique / Площадь водосборного бассейна $km^2$ $км^2$ | 22 950 | Höhe d. RNW-HSW / Cote de l'ENR-HNN / Отметка НСРУ-ВСУ cm см | **250** | *1981-2010* | |

| **Hauptwerte der Wasserstände / Niveaux d'eau caractéristiques / Характерные уровни воды cm см** | | | | **Hauptwerte der Abflüsse / Débits d'eau caractéristiques / Характерные расходы воды $m^3/s$ $м^3/с$** | | |
|---|---|---|---|---|---|---|
| | **796** | **729** | Maximum / Наивысший (MAX) | | | |
| | 24.05.1999 | 25.08.2005 | | | | |
| | **197** | **192** | Minimum / Наинизший (MIN) | | | |
| | 17.08.1998 | 25.08.2003 | | | | |
| | **305** | **296** | Mittel / Moyenne / Средний (AVE) | | | |
| *1938 - 1990* | *1991 - 2000* | *2001 - 2010* | berücksichtigter Zeitraum / Période de calcul / Период наблюдений | *... - 1990* | *1991 - 2000* | *2001 - 2010* |

| I | II | III | IV | V | VI | VII | VIII | IX | X | XI | XII | Datum Date Дата | I | II | III | IV | V | VI | VII | VIII | IX | X | XI | XII |
|---|---|---|---|---|---|---|---|---|---|---|---|---|---|---|---|---|---|---|---|---|---|---|---|---|
| 218 | 297 | 270 | 256 | 335 | 285 | 273 | 315 | 301 | 254 | 277 | 292 | **1** | 147 | 341 | 269 | 231 | 440 | 303 | 267 | 377 | 342 | 209 | 267 | 305 |
| 219 | 314 | 280 | 255 | 353 | 285 | 254 | 296 | 424 | 281 | 272 | 279 | **2** | 148 | 385 | 294 | 230 | 492 | 302 | 220 | 325 | 703 | 277 | 253 | 270 |
| 218 | 293 | 302 | 257 | 393 | 287 | 253 | 298 | 483 | 287 | 267 | 271 | **3** | 146 | 328 | 352 | 233 | 614 | 307 | 217 | 331 | 897 | 292 | 241 | 250 |
| 220 | 290 | 299 | 261 | 360 | 289 | 272 | 285 | 440 | 337 | 257 | 271 | **4** | 151 | 319 | 343 | 241 | 514 | 314 | 262 | 296 | 741 | 428 | 216 | 250 |
| 221 | 279 | 292 | 266 | 349 | 297 | 260 | 269 | 361 | 322 | 241 | 267 | **5** | 154 | 292 | 324 | 254 | 482 | 335 | 233 | 257 | 499 | 385 | 181 | 240 |
| 221 | 270 | 285 | 263 | 339 | 298 | 251 | 260 | 341 | 304 | 262 | 267 | **6** | 153 | 269 | 306 | 247 | 452 | 336 | 213 | 235 | 439 | 336 | 230 | 241 |
| 215 | 263 | 283 | 258 | 324 | 307 | 244 | 260 | 340 | 332 | 288 | 271 | **7** | 141 | 252 | 297 | 235 | 408 | 362 | 196 | 233 | 435 | 412 | 295 | 249 |
| 215 | 257 | 293 | 258 | 351 | 307 | 238 | 257 | 329 | 320 | 278 | 270 | **8** | 141 | 236 | 326 | 236 | 487 | 362 | 182 | 226 | 404 | 380 | 269 | 249 |
| 219 | 254 | 308 | 257 | 418 | 289 | 237 | 268 | 309 | 310 | 274 | 277 | **9** | 148 | 229 | 367 | 232 | 693 | 314 | 181 | 253 | 350 | 351 | 258 | 266 |
| 220 | 249 | 429 | 255 | 405 | 278 | 250 | 308 | 304 | 308 | 270 | 277 | **10** | 151 | 216 | 729 | 228 | 651 | 285 | 210 | 358 | 335 | 346 | 249 | 265 |
| 222 | 241 | 412 | 258 | 362 | 269 | 256 | 305 | 301 | 295 | 258 | 283 | **11** | 156 | 198 | 676 | 235 | 519 | 261 | 223 | 348 | 329 | 314 | 219 | 282 |
| 223 | 242 | 364 | 259 | 337 | 262 | 262 | 322 | 290 | 285 | 301 | 326 | **12** | 159 | 200 | 525 | 239 | 446 | 245 | 239 | 395 | 299 | 286 | 332 | 396 |
| 245 | 237 | 339 | 248 | 328 | 257 | 251 | 319 | 288 | 273 | 434 | 357 | **13** | 207 | 189 | 452 | 212 | 419 | 233 | 213 | 388 | 295 | 256 | 721 | 485 |
| 257 | 233 | 314 | 237 | 327 | 255 | 250 | 305 | 284 | 256 | 408 | 334 | **14** | 236 | 181 | 381 | 186 | 416 | 227 | 211 | 349 | 283 | 215 | 639 | 420 |
| 244 | 233 | 301 | 237 | 341 | 252 | 266 | 279 | 291 | 249 | 367 | 341 | **15** | 206 | 180 | 347 | 185 | 457 | 220 | 248 | 281 | 302 | 200 | 515 | 438 |
| 238 | 230 | 297 | 234 | 328 | 253 | 277 | 286 | 303 | 250 | 337 | 347 | **16** | 190 | 173 | 336 | 179 | 419 | 222 | 275 | 300 | 334 | 200 | 428 | 455 |
| 233 | 235 | 297 | 256 | 316 | 258 | 258 | 299 | 288 | 244 | 322 | 322 | **17** | 179 | 184 | 335 | 229 | 387 | 236 | 228 | 334 | 293 | 187 | 384 | 383 |
| 227 | 261 | 295 | 272 | 310 | 243 | 250 | 284 | 282 | 242 | 304 | 310 | **18** | 167 | 247 | 329 | 269 | 370 | 200 | 210 | 294 | 280 | 183 | 335 | 351 |
| 227 | 264 | 317 | 280 | 313 | 241 | 246 | 298 | 275 | 243 | 288 | 299 | **19** | 166 | 254 | 393 | 290 | 378 | 196 | 200 | 331 | 261 | 185 | 294 | 324 |
| 223 | 257 | 365 | 277 | 316 | 237 | 261 | 299 | 271 | 235 | 287 | 291 | **20** | 157 | 236 | 531 | 282 | 386 | 181 | 237 | 334 | 250 | 167 | 292 | 301 |
| 222 | 253 | 322 | 274 | 315 | 238 | 257 | 276 | 276 | 237 | 290 | 287 | **21** | 155 | 226 | 404 | 274 | 384 | 182 | 228 | 273 | 262 | 171 | 300 | 291 |
| 223 | 287 | 316 | 264 | 294 | 240 | 261 | 263 | 273 | 237 | 300 | 289 | **22** | | 312 | 387 | 250 | 327 | 188 | 238 | 242 | 255 | 172 | 325 | 297 |
| 235 | 316 | 311 | 257 | 286 | 234 | 270 | 261 | 262 | 243 | 296 | 315 | **23** | | 390 | 373 | 234 | 305 | 173 | 257 | 237 | 229 | 185 | 315 | 367 |
| 239 | 297 | 306 | 260 | 281 | 228 | 273 | 255 | 255 | 252 | 279 | 339 | **24** | | 339 | 361 | 241 | 293 | 160 | 266 | 222 | 213 | 205 | 272 | 434 |
| 219 | 287 | 297 | 256 | 270 | 229 | 283 | 249 | 250 | 256 | 273 | 321 | **25** | 149 | 313 | 334 | 229 | 266 | 163 | 292 | 208 | 201 | 214 | 257 | 383 |
| 219 | 280 | 294 | 284 | 268 | 232 | 374 | 239 | 253 | 250 | 293 | 298 | **26** | 148 | 293 | 326 | 301 | 259 | 168 | 550 | 184 | 208 | 200 | 308 | 320 |
| 222 | 270 | 292 | 328 | 267 | 242 | 478 | 235 | 250 | 248 | 301 | 292 | **27** | 155 | 269 | 322 | 421 | 257 | 191 | 880 | 175 | 200 | 196 | 329 | 304 |
| 229 | 265 | 281 | 360 | 263 | 248 | 501 | 242 | 259 | 252 | 293 | 292 | **28** | 170 | 255 | 294 | 515 | 246 | 206 | 959 | 190 | 221 | 207 | 307 | 303 |
| 220 | | 265 | 375 | 258 | 283 | 411 | 237 | 252 | 258 | 290 | 297 | **29** | 152 | | 252 | 559 | 236 | 292 | 663 | 181 | 205 | 220 | 300 | 317 |
| 227 | | 257 | 356 | 270 | 287 | 335 | 229 | 239 | 268 | 297 | 300 | **30** | 166 | | 235 | 503 | 265 | 301 | 432 | 162 | 177 | 245 | 317 | 325 |
| 225 | | 258 | | 277 | | 323 | 234 | | 295 | | 338 | **31** | 161 | | 237 | | 281 | | 399 | 174 | | 313 | | 433 |
| **I** | **II** | **III** | **IV** | **V** | **VI** | **VII** | **VIII** | **IX** | **X** | **XI** | **XII** | | **I** | **II** | **III** | **IV** | **V** | **VI** | **VII** | **VIII** | **IX** | **X** | **XI** | **XII** |
| 259 | 352 | 458 | 384 | 442 | 319 | 536 | 330 | 504 | 363 | 455 | 397 | MAX | 236 | 390 | 729 | 559 | 693 | 362 | 959 | 395 | 897 | 428 | 721 | 485 |
| 226 | 266 | 308 | 272 | 321 | 264 | 286 | 275 | 302 | 272 | 297 | 301 | AVE | 163 | 261 | 369 | 273 | 405 | 249 | 311 | 274 | 341 | 256 | 322 | 329 |
| 213 | 227 | 254 | 231 | 254 | 225 | 234 | 223 | 234 | 231 | 237 | 263 | MIN | 141 | 173 | 235 | 179 | 236 | 160 | 181 | 162 | 177 | 167 | 181 | 240 |
| MIN | 215 | 213 | | AVE | 283 | 289 | | MAX | 501 | 536 | | **2017** | MIN | 141 | | | AVE | 297 | | | MAX | 959 | | |

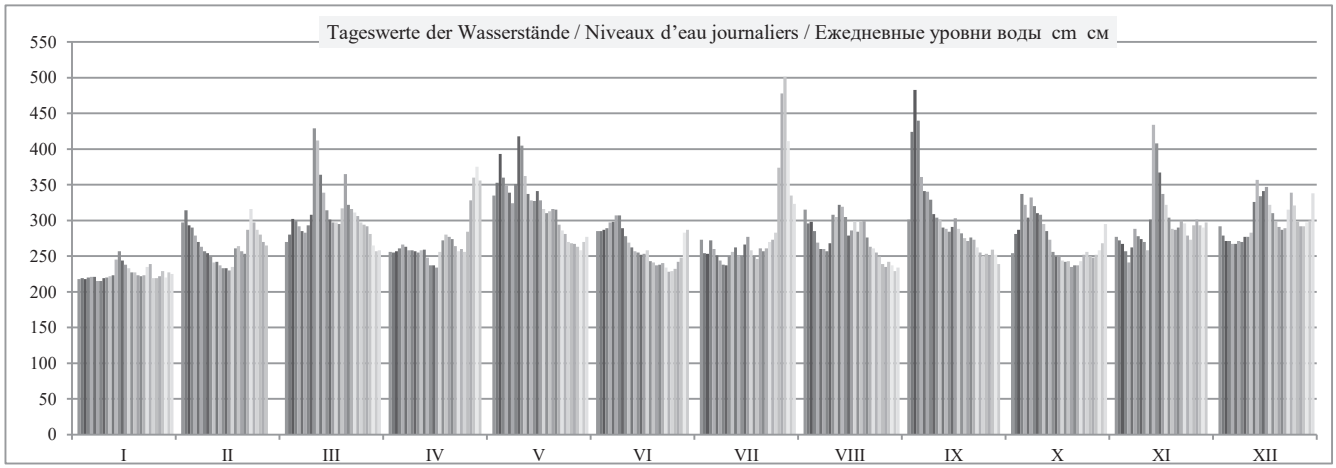

| | HSW ВСУ | I | II | III | IV | V | VI | VII | VIII | IX | X | XI | XII | 2017 |
|---|---|---|---|---|---|---|---|---|---|---|---|---|---|---|
| Tage mit Überschreitung des HSW / Jours où le HNN (HSW) a été dépassé / Дни, когда был превышен ВСУ (HSW) | 480 | 0 | 0 | 0 | 0 | 0 | 0 | 1 | 0 | 1 | 0 | 0 | 0 | **2** |
| Tage mit Unterschreitung des RNW / Jours où l'ENR n'a pas été atteint / Дни, когда не был достигнут НСРУ | | 30 | 8 | 0 | 4 | 0 | 11 | 4 | 7 | 1 | 9 | 1 | 0 | **75** |
| Tage mit Überschreitung des HSW / Jours où le HNN a été dépassé / Дни, когда был превышен ВСУ (HNN) | | 0 | 0 | 0 | 0 | 0 | 0 | 0 | 0 | 0 | 0 | 0 | 0 | **0** |

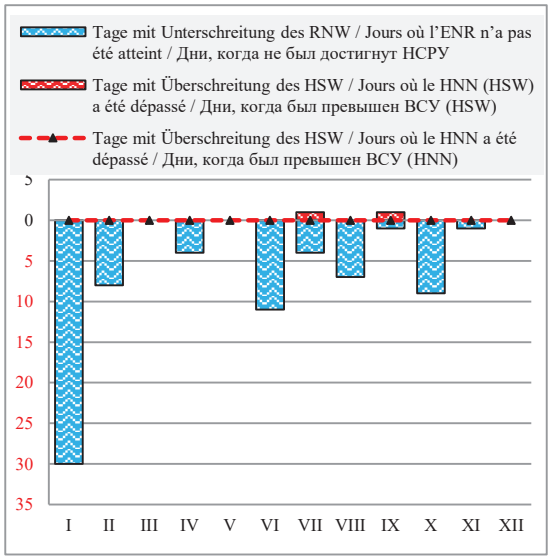


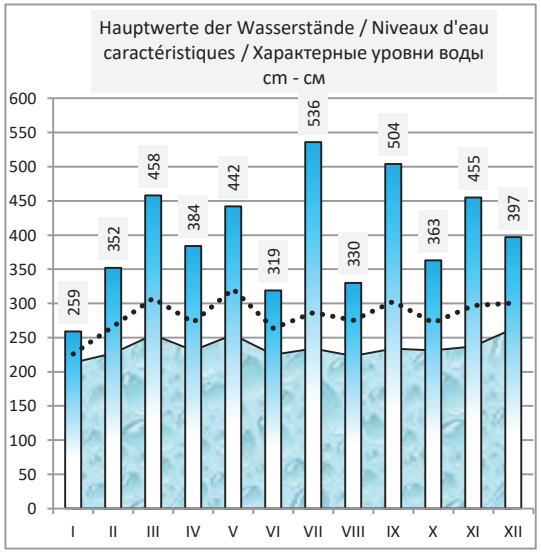


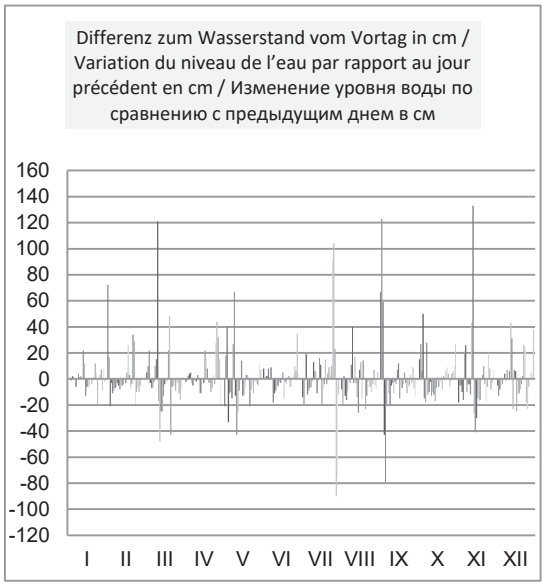


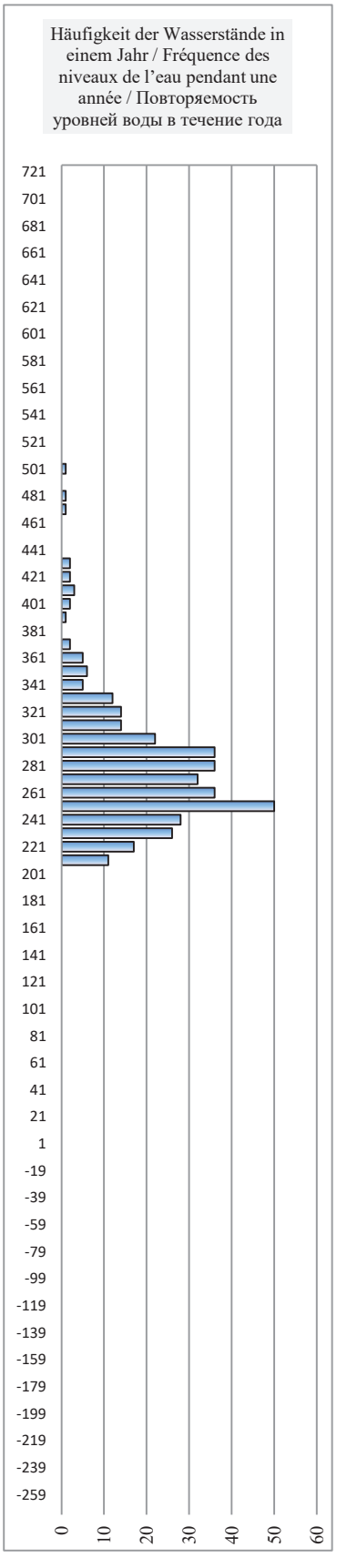


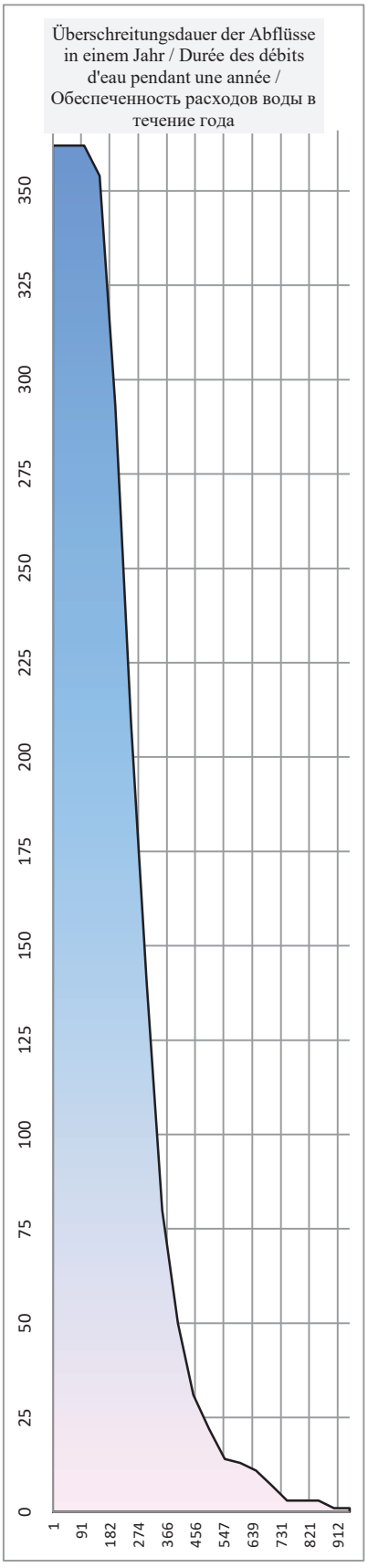

# Deutschland / Allemagne / Германия

| | | | | | |
|---|---|---|---|---|---|
| Hydrologische Messstelle<br>Station hydrométrique<br>Водомерный пост | **OBERNDORF**<br><br>**ОБЕРНДОРФ** | Beginn der Messungen / Année de construction / Год основания | *1975* | | |
| | | Entfernung von Sulina / Distance de Sulina / Расстояние от Сулины km км | 2 397,380 | | |
| | | Absoluter Nullpunkt / Cote du «0» absolu / Абсолютная отметка «0» m м | N | 331,15 | |
| Fläche des Einzugsgebiets / Superficie du bassin hydrographique / Площадь водосборного бассейна $km^2$ $км^2$ | 26 448 | Höhe d. RNW-HSW / Cote de l'ENR-HNN / Отметка НСРУ-ВСУ cm см | **170** | *1981-2010* | |

| **Hauptwerte der Wasserstände / Niveaux d'eau caractéristiques / Характерные уровни воды cm см** | | | | **Hauptwerte der Abflüsse / Débits d'eau caractéristiques / Характерные расходы воды $m^3/s$ $м^3/с$** | | |
|---|---|---|---|---|---|---|
| **737** | **730** | **664** | Maximum / Наивысший (MAX) | | **2070** | **1750** |
| 11.06.1965 | 24.05.1999 | 26.08.2005 | | | 24.05.1999 | 25.08.2005 |
| | **139** | **143** | Minimum / Наинизший (MIN) | | | **122** |
| | 12.08.1998 | 25.08.2003 | | | | 25.08.2003 |
| | **231** | **226** | Mittel / Moyenne / Средний (AVE) | | | **350** |
| *1975 - 1990* | *1991 - 2000* | *2001 - 2010* | berücksichtigter Zeitraum / Période de calcul / Период наблюдений | *... - 1990* | *1991 - 2000* | *2001 - 2010* |

| I | II | III | IV | V | VI | VII | VIII | IX | X | XI | XII | Datum Date Дата | I | II | III | IV | V | VI | VII | VIII | IX | X | XI | XII |
|---|---|---|---|---|---|---|---|---|---|---|---|---|---|---|---|---|---|---|---|---|---|---|---|---|
| 156 | 216 | 196 | 184 | 261 | 203 | 198 | 239 | 217 | 182 | 205 | 222 | **1** | 160 | 333 | 274 | 239 | 470 | 296 | 280 | 405 | 338 | 233 | 302 | 353 |
| 158 | 236 | 204 | 182 | 273 | 202 | 182 | 216 | 335 | 203 | 203 | 209 | **2** | 166 | 395 | 298 | 233 | 508 | 293 | 234 | 335 | 702 | 295 | 294 | 314 |
| 155 | 215 | 223 | 185 | 324 | 204 | 180 | 221 | 391 | 211 | 195 | 202 | **3** | 159 | 330 | 355 | 241 | 666 | 299 | 227 | 349 | 881 | 318 | 272 | 293 |
| 156 | 211 | 221 | 186 | 294 | 207 | 193 | 211 | 365 | 258 | 189 | 202 | **4** | 161 | 320 | 349 | 245 | 572 | 306 | 265 | 320 | 798 | 461 | 254 | 293 |
| 158 | 204 | 214 | 189 | 280 | 220 | 184 | 194 | 286 | 247 | 177 | 200 | **5** | 165 | 297 | 329 | 255 | 528 | 345 | 239 | 267 | 546 | 427 | 218 | 285 |
| 157 | 195 | 209 | 187 | 270 | 219 | 178 | 184 | 258 | 228 | 191 | 199 | **6** | 163 | 270 | 312 | 248 | 496 | 344 | 221 | 240 | 462 | 370 | 261 | 283 |
| 153 | 190 | 207 | 183 | 253 | 225 | 168 | 185 | 259 | 254 | 214 | 203 | **7** | 152 | 257 | 307 | 236 | 446 | 363 | 192 | 243 | 464 | 449 | 329 | 294 |
| 155 | 185 | 214 | 184 | 275 | 229 | 165 | 183 | 250 | 243 | 206 | 203 | **8** | 157 | 241 | 328 | 238 | 513 | 373 | 185 | 236 | 437 | 416 | 303 | 295 |
| 159 | 183 | 225 | 184 | 337 | 210 | 167 | 192 | 227 | 233 | 199 | 206 | **9** | 168 | 236 | 362 | 239 | 707 | 317 | 190 | 262 | 367 | 386 | 284 | 303 |
| 158 | 177 | 340 | 180 | 335 | 200 | 176 | 227 | 223 | 234 | 197 | 206 | **10** | 164 | 219 | 716 | 227 | 702 | 285 | 216 | 368 | 356 | 388 | 278 | 303 |
| 159 | 171 | 339 | 183 | 288 | 190 | 201 | 223 | 224 | 222 | 189 | 211 | **11** | 168 | 200 | 714 | 236 | 553 | 257 | 288 | 354 | 360 | 352 | 253 | 319 |
| 157 | 172 | 288 | 183 | 261 | 184 | 203 | 242 | 214 | 211 | 219 | 250 | **12** | 164 | 204 | 552 | 235 | 470 | 240 | 294 | 413 | 328 | 318 | 345 | 437 |
| 174 | 168 | 264 | 172 | 250 | 180 | 181 | 238 | 207 | 201 | 351 | 286 | **13** | 212 | 193 | 479 | 205 | 438 | 228 | 229 | 400 | 308 | 290 | 753 | 547 |
| 183 | 165 | 240 | 165 | 250 | 179 | 178 | 225 | 206 | 187 | 339 | 263 | **14** | 238 | 185 | 406 | 184 | 437 | 226 | 221 | 361 | 305 | 248 | 715 | 477 |
| 171 | 166 | 226 | 164 | 264 | 175 | 184 | 200 | 209 | 179 | 297 | 269 | **15** | 203 | 188 | 364 | 182 | 480 | 212 | 238 | 287 | 313 | 225 | 582 | 496 |
| 169 | 163 | 222 | 162 | 251 | 175 | 199 | 209 | 225 | 182 | 267 | 275 | **16** | 195 | 180 | 351 | 178 | 439 | 213 | 282 | 313 | 361 | 233 | 488 | 512 |
| 165 | 166 | 222 | 178 | 238 | 181 | 186 | 222 | 208 | 178 | 251 | 252 | **17** | 186 | 186 | 351 | 221 | 402 | 229 | 245 | 353 | 311 | 222 | 440 | 444 |
| 162 | 187 | 220 | 191 | 228 | 167 | 177 | 204 | 208 | 176 | 233 | 240 | **18** | 176 | 249 | 346 | 260 | 370 | 190 | 218 | 298 | 311 | 215 | 387 | 406 |
| 161 | 189 | 239 | 203 | 233 | 168 | 175 | 217 | 200 | 178 | 219 | 230 | **19** | 174 | 254 | 405 | 294 | 386 | 194 | 212 | 336 | 287 | 223 | 344 | 376 |
| 160 | 186 | 296 | 200 | 234 | 163 | 185 | 220 | 195 | 168 | 217 | 221 | **20** | 170 | 245 | 577 | 287 | 390 | 180 | 242 | 346 | 271 | 192 | 338 | 349 |
| 157 | 182 | 250 | 197 | 235 | 165 | 180 | 202 | 199 | 171 | 221 | 217 | **21** | 163 | 234 | 437 | 276 | 390 | 185 | 228 | 292 | 284 | 202 | 348 | 336 |
| 159 | 213 | 242 | 186 | 216 | 165 | 185 | 186 | 198 | 171 | 230 | 218 | **22** | 170 | 324 | 412 | 245 | 333 | 185 | 241 | 245 | 281 | 203 | 376 | 340 |
| 161 | 242 | 236 | 180 | 205 | 162 | 190 | 186 | 187 | 178 | 229 | 243 | **23** | 175 | 414 | 396 | 228 | 302 | 178 | 255 | 244 | 249 | 222 | 374 | 417 |
| 175 | 224 | 233 | 184 | 199 | 159 | 190 | 182 | 181 | 185 | 212 | 267 | **24** | 213 | 359 | 385 | 240 | 283 | 168 | 256 | 233 | 229 | 242 | 321 | 489 |
| 177 | 211 | 222 | 183 | 192 | 158 | 195 | 176 | 181 | 188 | 207 | 253 | **25** | 218 | 320 | 353 | 235 | 263 | 165 | 271 | 216 | 231 | 250 | 306 | 446 |
| 165 | 206 | 219 | 207 | 190 | 159 | 278 | 168 | 184 | 181 | 222 | 228 | **26** | 184 | 303 | 342 | 308 | 256 | 167 | 524 | 193 | 239 | 231 | 352 | 369 |
| 158 | 197 | 217 | 251 | 190 | 168 | 378 | 167 | 179 | 181 | 232 | 222 | **27** | 165 | 278 | 336 | 441 | 256 | 192 | 839 | 190 | 225 | 232 | 384 | 353 |
| 164 | 192 | 207 | 279 | 183 | 175 | 416 | 172 | 183 | 182 | 226 | 222 | **28** | 183 | 261 | 308 | 525 | 237 | 214 | 964 | 205 | 237 | 233 | 366 | 352 |
| 160 | | 193 | 298 | 182 | 205 | 335 | 167 | 180 | 189 | 220 | 230 | **29** | 171 | | 267 | 583 | 233 | 301 | 701 | 190 | 229 | 254 | 345 | 375 |
| 165 | | 188 | 275 | 190 | 212 | 254 | 163 | 168 | 197 | 228 | 231 | **30** | 186 | | 251 | 513 | 257 | 322 | 448 | 179 | 192 | 278 | 371 | 381 |
| 165 | | 187 | | 194 | | 243 | 164 | | 225 | | 268 | **31** | 185 | | 247 | | 268 | | 416 | 183 | | 362 | | 492 |
| **I** | **II** | **III** | **IV** | **V** | **VI** | **VII** | **VIII** | **IX** | **X** | **XI** | **XII** | | **I** | **II** | **III** | **IV** | **V** | **VI** | **VII** | **VIII** | **IX** | **X** | **XI** | **XII** |
| 187 | 272 | 378 | 306 | 363 | 242 | 444 | 251 | 417 | 288 | 376 | 330 | MAX | 238 | 414 | 716 | 583 | 707 | 373 | 964 | 413 | 881 | 461 | 753 | 547 |
| 162 | 193 | 232 | 196 | 244 | 187 | 210 | 200 | 225 | 201 | 226 | 231 | AVE | 178 | 267 | 384 | 276 | 421 | 249 | 318 | 286 | 363 | 289 | 366 | 378 |
| 150 | 157 | 180 | 158 | 173 | 152 | 159 | 154 | 163 | 163 | 169 | 188 | MIN | 152 | 180 | 247 | 178 | 233 | 165 | 185 | 179 | 192 | 192 | 218 | 283 |
| MIN | 153 | 150 | | AVE | 209 | 215 | | MAX | 416 | 444 | | **2017** | MIN | 152 | | | AVE | 315 | | | MAX | 964 | | |

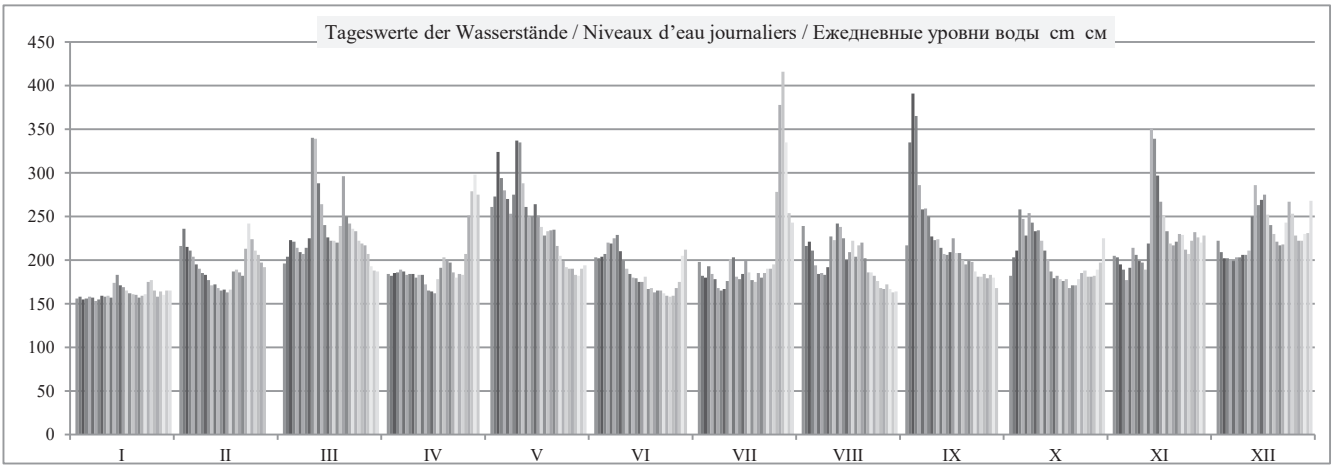

| | HSW BCY | I | II | III | IV | V | VI | VII | VIII | IX | X | XI | XII | 2017 |
|---|---|---|---|---|---|---|---|---|---|---|---|---|---|---|
| Tage mit Überschreitung des HSW / Jours où le HNN (HSW) a été dépassé / Дни, когда был превышен ВСУ (HSW) | 480 | 0 | 0 | 0 | 0 | 0 | 0 | 0 | 0 | 0 | 0 | 0 | 0 | **0** |
| Tage mit Unterschreitung des RNW / Jours où l'ENR n'a pas été atteint / Дни, когда не был достигнут НСРУ | | 26 | 5 | 0 | 3 | 0 | 10 | 3 | 5 | 1 | 1 | 0 | 0 | **54** |
| Tage mit Überschreitung des HSW / Jours où le HNN a été dépassé / Дни, когда был превышен ВСУ (HNN) | | 0 | 0 | 0 | 0 | 0 | 0 | 0 | 0 | 0 | 0 | 0 | 0 | **0** |

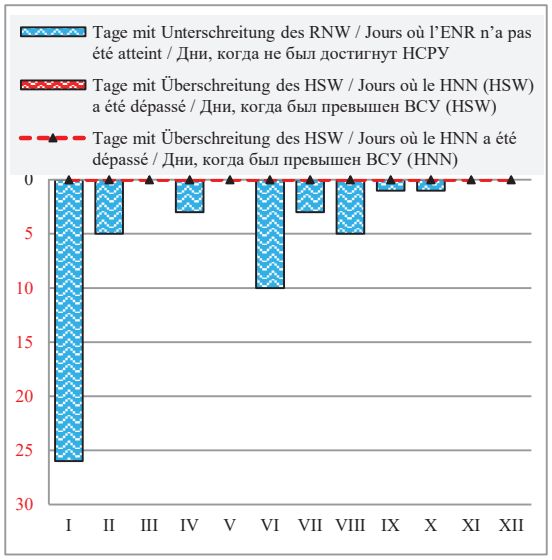


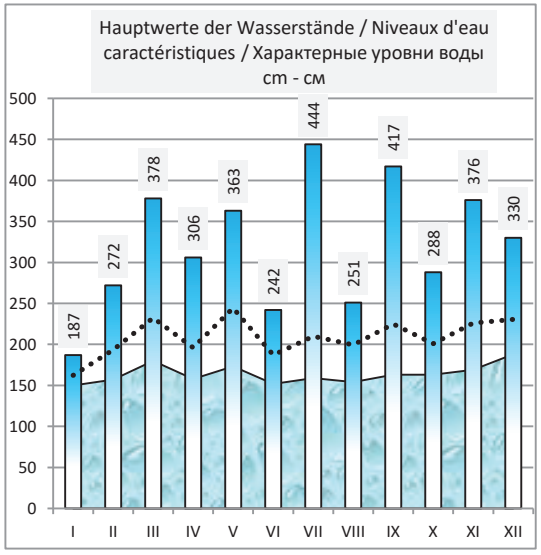


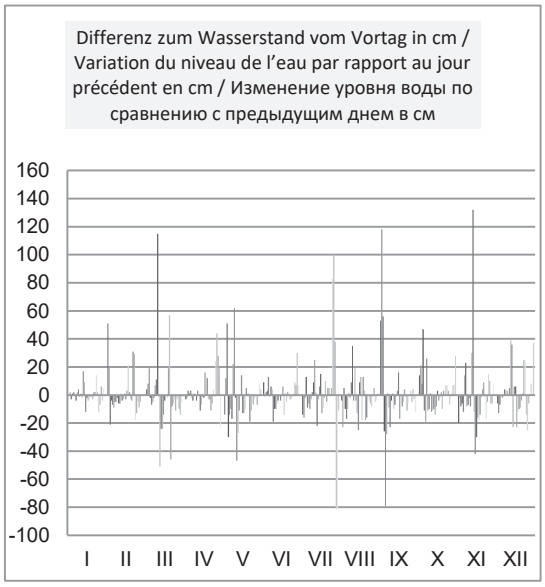


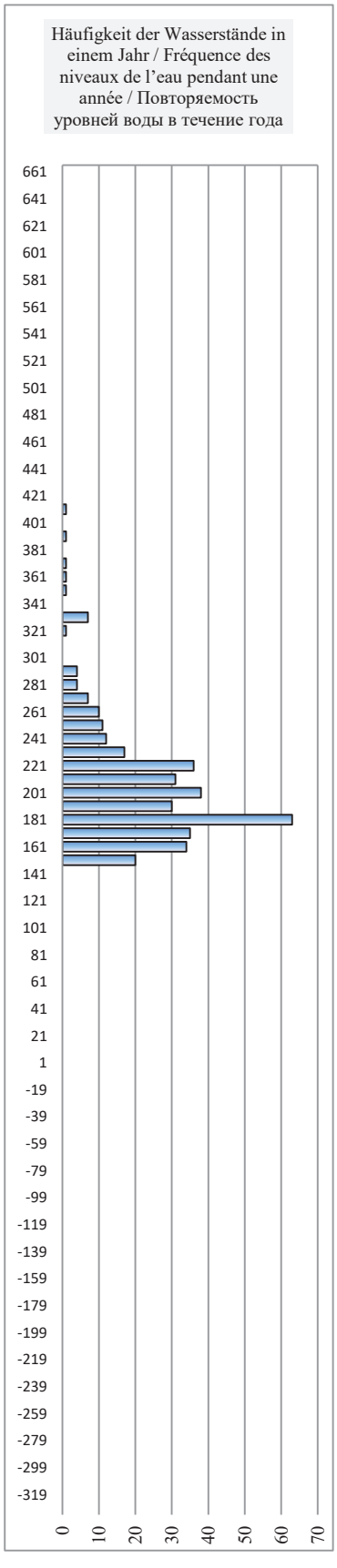


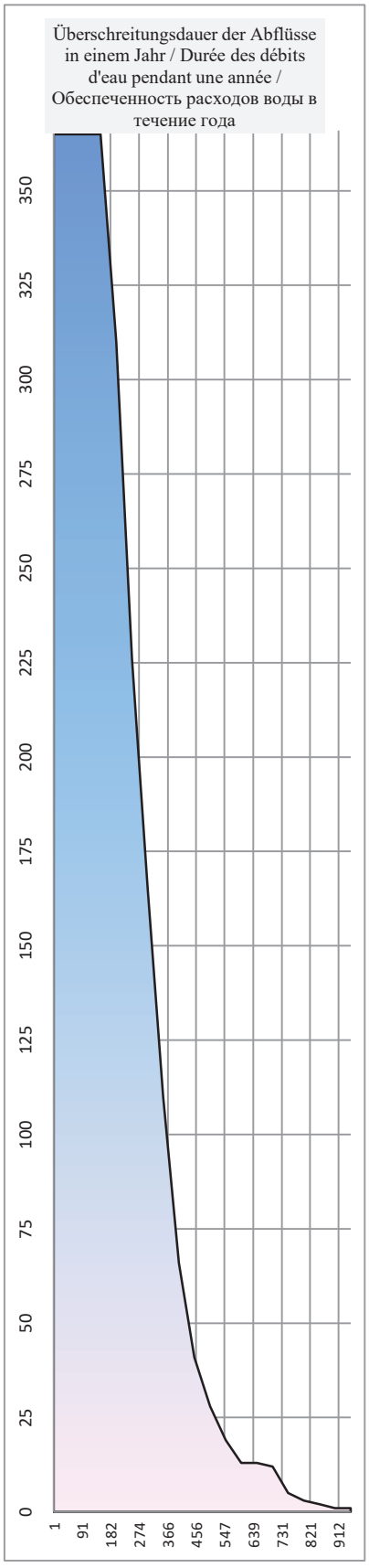

# Deutschland / Allemagne / Германия

| | | | | | | |
|---|---|---|---|---|---|---|
| Hydrologische Messstelle<br>Station hydrométrique<br>Водомерный пост | **REGENSBURG**<br>**SCHWABELWEIS**<br>**РЕГЕНСБУРГ ШВАБЕЛЬВАЙС** | | Beginn der Messungen / Année de construction / Год основания | | *1928* | |
| | | | Entfernung von Sulina / Distance de Sulina / Расстояние от Сулины km км | | 2 376,490 | |
| | | | Absoluter Nullpunkt / Cote du «0» absolu / Абсолютная отметка «0» m м | | N | 324,49 |
| Fläche des Einzugsgebiets / Superficie du bassin hydrographique / Площадь водосборного бассейна $km^2$ $км^2$ | | 35 399 | Höhe d. RNW-HSW / Cote de l'ENR-HNN / Отметка НСРУ-ВСУ cm см | **292** | *1981-2010* | **472** |

| **Hauptwerte der Wasserstände / Niveaux d'eau caractéristiques / Характерные уровни воды cm см** | | | | **Hauptwerte der Abflüsse / Débits d'eau caractéristiques / Характерные расходы воды $m^3/s$ $м^3/с$** | | |
|---|---|---|---|---|---|---|
| **672** | **634** | **663** | Maximum / Наивысший (MAX) | 2530 | 2270 | **2360** |
| 28.03.1988 | 22.12.1993 | 14.08.2002 | | 28.03.1988 | 22.12.1993 | 14.08.2002 |
| **47** | **268** | **273** | Minimum / Наинизший (MIN) | 96 | 90 | **108** |
| 05.01.1954 | 27.09.1992 | 20.09.2003 | | 05.01.1954 | 27.09.1992 | 19.09.2003 |
| **248** | **323** | **320** | Mittel / Moyenne / Средний (AVE) | 443 | 409 | **439** |
| *1928 - 1990* | *1991 - 2000* | *2001 - 2010* | berücksichtigter Zeitraum / Période de calcul / Период наблюдений | *1923 - 1990* | *1991 - 2000* | *2001 - 2010* |

| I | II | III | IV | V | VI | VII | VIII | IX | X | XI | XII | Datum **Date** Дата | I | II | III | IV | V | VI | VII | VIII | IX | X | XI | XII |
|---|---|---|---|---|---|---|---|---|---|---|---|---|---|---|---|---|---|---|---|---|---|---|---|---|
| 286 | 314 | 311 | 303 | 331 | 300 | 302 | 317 | 307 | 296 | 312 | 322 | **1** | | | | | | | | | | | | |
| 291 | 323 | 314 | 297 | 334 | 303 | 292 | 302 | 365 | 304 | 309 | 315 | **2** | | | | | | | | | | | | |
| 292 | 311 | 327 | 300 | 364 | 302 | 291 | 308 | 393 | 310 | 304 | 311 | **3** | | | | | | | | | | | | |
| 293 | 308 | 323 | 305 | 347 | 302 | 298 | 305 | 385 | 329 | 303 | 310 | **4** | | | | | | | | | | | | |
| 290 | 306 | 317 | 306 | 339 | 311 | 299 | 295 | 341 | 324 | 290 | 312 | **5** | | | | | | | | | | | | |
| 286 | 304 | 314 | 298 | 336 | 306 | 291 | 293 | 325 | 315 | 297 | 312 | **6** | | | | | | | | | | | | |
| 280 | 302 | 314 | 295 | 327 | 309 | 287 | 291 | 325 | 327 | 310 | 316 | **7** | | | | | | | | | | | | |
| 286 | 297 | 317 | 300 | 336 | 314 | 290 | 289 | 322 | 322 | 303 | 312 | **8** | | | | | | | | | | | | |
| 293 | 299 | 322 | 300 | 370 | 306 | 294 | 298 | 319 | 322 | 300 | 316 | **9** | | | | | | | | | | | | |
| 291 | 297 | 379 | 292 | 373 | 303 | 291 | 311 | 311 | 323 | 302 | 319 | **10** | | | | | | | | | | | | |
| 289 | 287 | 384 | 294 | 345 | 297 | 290 | 310 | 309 | 318 | 299 | 313 | **11** | | | | | | | | | | | | |
| 293 | 290 | 351 | 301 | 331 | 295 | 294 | 319 | 304 | 313 | 310 | 336 | **12** | | | | | | | | | | | | |
| 297 | 291 | 337 | 288 | 325 | 289 | 288 | 318 | 301 | 305 | 387 | 356 | **13** | | | | | | | | | | | | |
| 299 | 288 | 326 | 283 | 326 | 291 | 291 | 312 | 305 | 296 | 385 | 343 | **14** | | | | | | | | | | | | |
| 295 | 294 | 318 | 290 | 331 | 286 | 296 | 303 | 304 | 293 | 356 | 347 | **15** | | | | | | | | | | | | |
| 291 | 287 | 316 | 289 | 325 | 290 | 297 | 305 | 315 | 303 | 339 | 350 | **16** | | | | | | | | | | | | |
| 288 | 293 | 316 | 296 | 319 | 293 | 291 | 312 | 308 | 301 | 329 | 338 | **17** | | | | | | | | | | | | |
| 286 | 305 | 315 | 305 | 313 | 289 | 288 | 304 | 308 | 297 | 320 | 331 | **18** | | | | | | | | | | | | |
| 293 | 307 | 331 | 311 | 315 | 292 | 288 | 309 | 305 | 297 | 314 | 325 | **19** | | | | | | | | | | | | |
| 289 | 305 | 381 | 304 | 316 | 286 | 290 | 312 | 302 | 287 | 312 | 321 | **20** | | | | | | | | | | | | |
| 286 | 303 | 348 | 301 | 318 | 286 | 286 | 301 | 300 | 297 | 316 | 318 | **21** | | | | | | | | | | | | |
| 285 | 334 | 335 | 296 | 308 | 290 | 292 | 291 | 306 | 295 | 324 | 320 | **22** | | | | | | | | | | | | |
| 289 | 358 | 331 | 292 | 304 | 282 | 295 | 293 | 300 | 301 | 327 | 334 | **23** | | | | | | | | | | | | |
| 292 | 346 | 328 | 299 | 299 | 283 | 296 | 290 | 294 | 301 | 317 | 345 | **24** | | | | | | | | | | | | |
| 294 | 329 | 321 | 296 | 297 | 286 | 296 | 296 | 294 | 299 | 312 | 342 | **25** | | | | | | | | | | | | |
| 295 | 319 | 318 | 303 | 299 | 286 | 334 | 281 | 298 | 298 | 320 | 329 | **26** | | | | | | | | | | | | |
| 293 | 312 | 317 | 327 | 301 | 292 | 387 | 290 | 292 | 293 | 325 | 325 | **27** | | | | | | | | | | | | |
| 294 | 309 | 313 | 341 | 294 | 288 | 418 | 292 | 291 | 293 | 322 | 322 | **28** | | | | | | | | | | | | |
| 291 | | 307 | 353 | 298 | 307 | 372 | 290 | 295 | 301 | 323 | 326 | **29** | | | | | | | | | | | | |
| 293 | | 305 | 340 | 297 | 317 | 328 | 283 | 293 | 308 | 327 | 327 | **30** | | | | | | | | | | | | |
| 293 | | 301 | | 296 | | 321 | 287 | | 323 | | 344 | **31** | | | | | | | | | | | | |
| **I** | **II** | **III** | **IV** | **V** | **VI** | **VII** | **VIII** | **IX** | **X** | **XI** | **XII** | | **I** | **II** | **III** | **IV** | **V** | **VI** | **VII** | **VIII** | **IX** | **X** | **XI** | **XII** |
| 304 | 364 | 405 | 358 | 388 | 324 | 434 | 324 | 412 | 347 | 408 | 379 | MAX | | | | | | | | | | | | |
| 291 | 308 | 327 | 304 | 323 | 296 | 306 | 300 | 314 | 306 | 320 | 327 | AVE | | | | | | | | | | | | |
| 276 | 283 | 298 | 280 | 289 | 278 | 282 | 276 | 286 | 279 | 283 | 304 | MIN | | | | | | | | | | | | |
| MIN | 280 | 276 | | AVE | 310 | 312 | | MAX | 418 | 434 | **2017** | | MIN | | | | AVE | | | | MAX | | | |

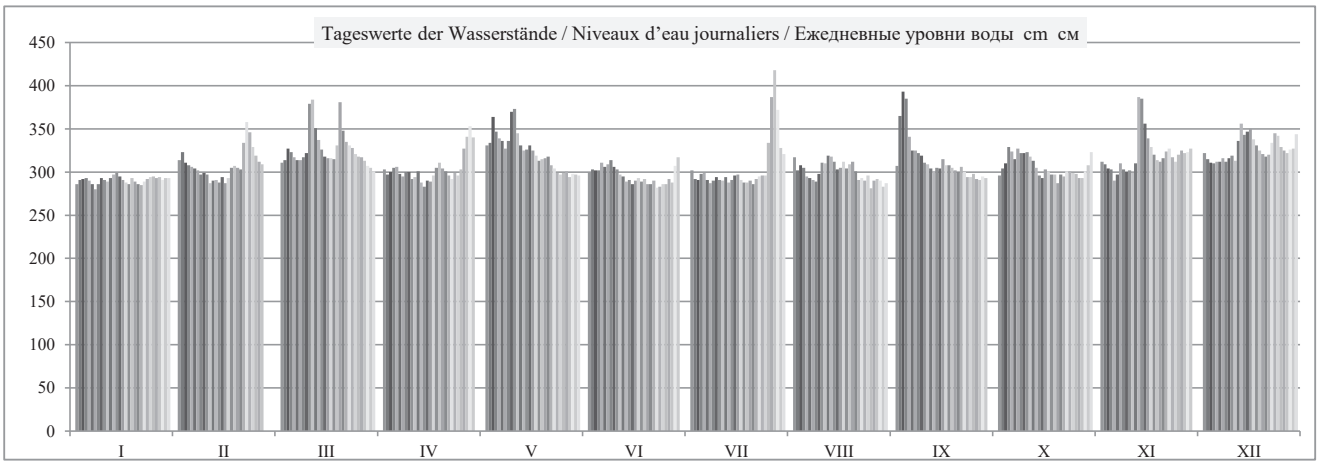

| | HSW ВСУ | I | II | III | IV | V | VI | VII | VIII | IX | X | XI | XII | 2017 |
|---|---|---|---|---|---|---|---|---|---|---|---|---|---|---|
| Tage mit Überschreitung des HSW / Jours où le HNN (HSW) a été dépassé / Дни, когда был превышен ВСУ (HSW) | 520 | 0 | 0 | 0 | 0 | 0 | 0 | 0 | 0 | 0 | 0 | 0 | 0 | **0** |
| Tage mit Unterschreitung des RNW / Jours où l'ENR n'a pas été atteint / Дни, когда не был достигнут НСРУ | | 16 | 5 | 0 | 4 | 0 | 13 | 13 | 9 | 1 | 1 | 1 | 0 | **63** |
| Tage mit Überschreitung des HSW / Jours où le HNN a été dépassé / Дни, когда был превышен ВСУ (HNN) | | 0 | 0 | 0 | 0 | 0 | 0 | 0 | 0 | 0 | 0 | 0 | 0 | **0** |

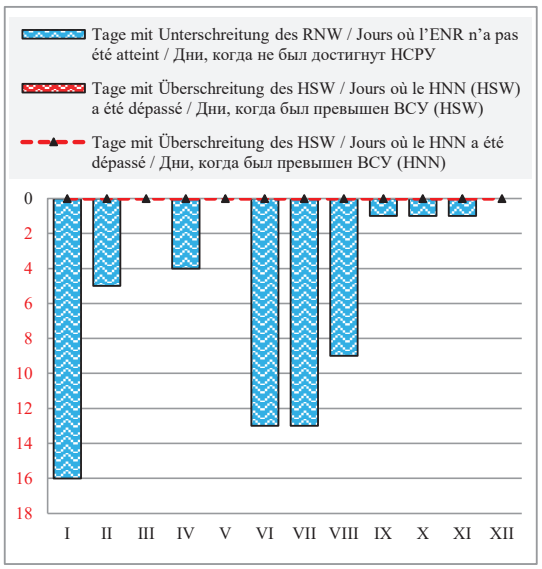


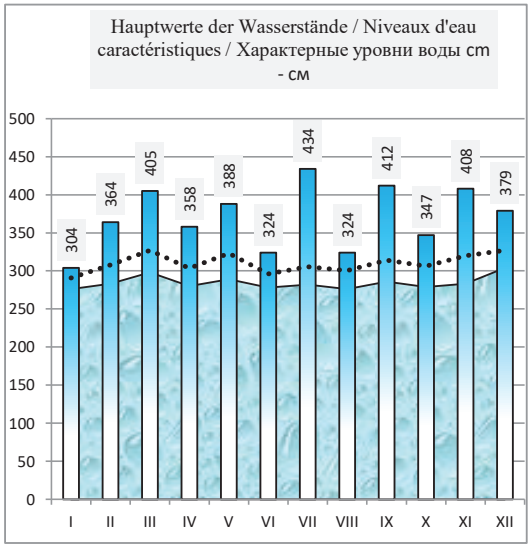


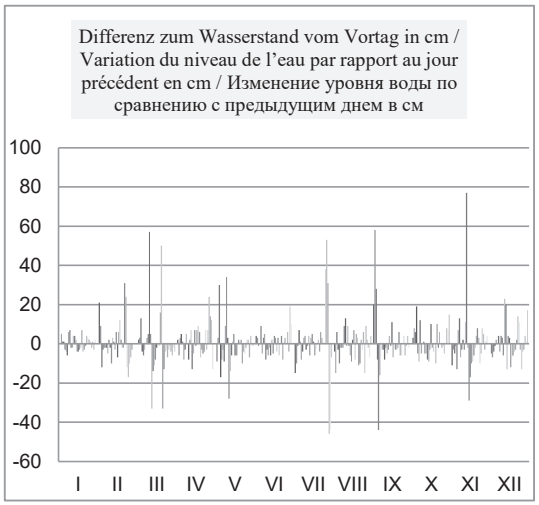


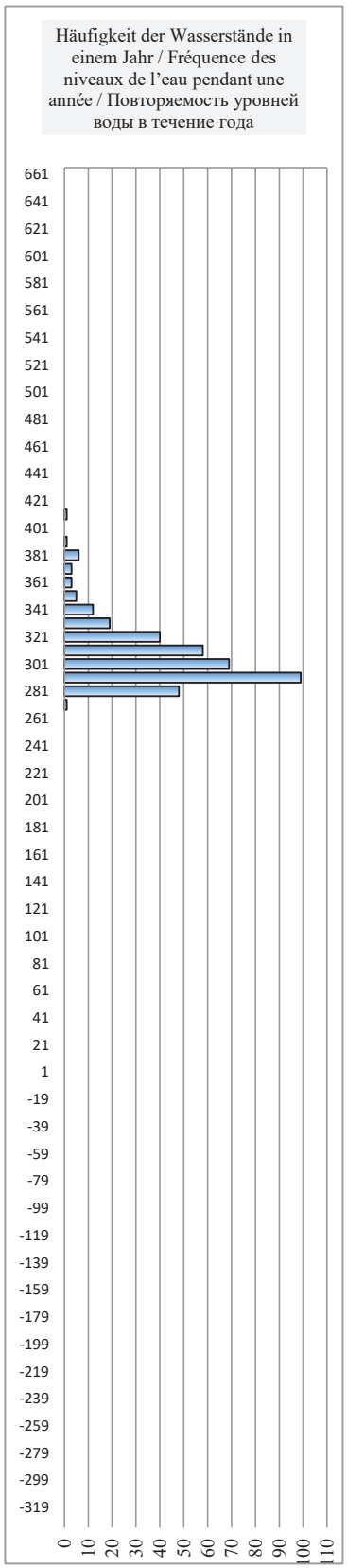


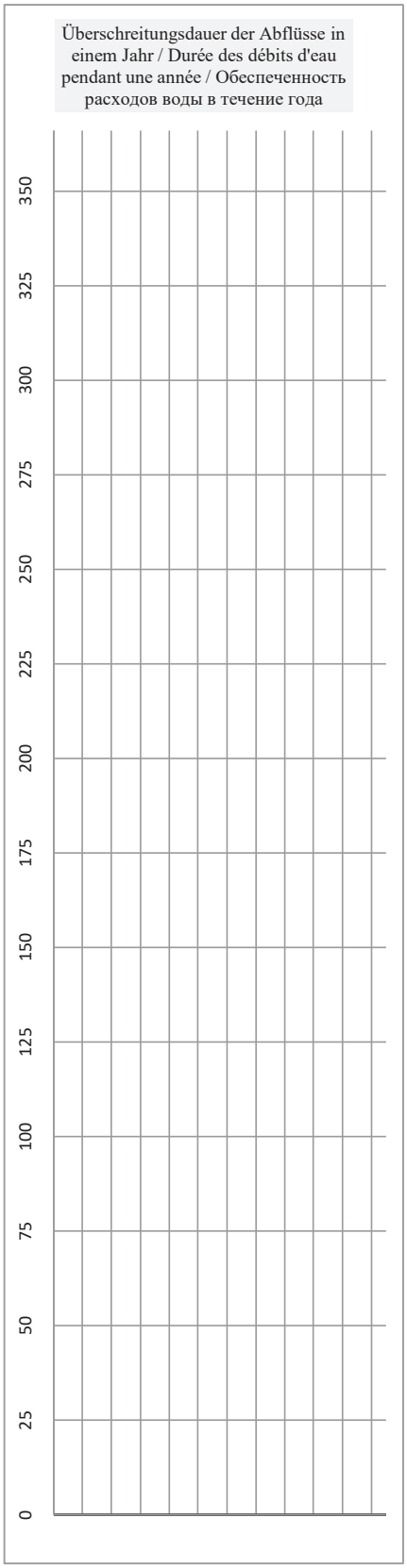

# Deutschland / Allemagne / Германия

| | | | | | | |
|---|---|---|---|---|---|---|
| Hydrologische Messstelle<br>Station hydrométrique<br>Водомерный пост | **PFATTER**<br><br>**ПФАТТЕР** | | Beginn der Messungen / Année de construction / Год основания | | *1953* | |
| | | | Entfernung von Sulina / Distance de Sulina / Расстояние от Сулины km км | | 2 350,680 | |
| | | | Absoluter Nullpunkt / Cote du «0» absolu / Абсолютная отметка «0» m м | N | 317,02 | |
| Fläche des Einzugsgebiets / Superficie du bassin hydrographique / Площадь водосборного бассейна $km^2$ $км^2$ | | 35 668 | Höhe d. RNW-HSW / Cote de l'ENR-HNN / Отметка НСРУ-ВСУ cm см | **310** | *1981-2010* | |

| **Hauptwerte der Wasserstände / Niveaux d'eau caractéristiques / Характерные уровни воды cm см** | | | | **Hauptwerte der Abflüsse / Débits d'eau caractéristiques / Характерные расходы воды $m^3/s$ $м^3/с$** | | |
|---|---|---|---|---|---|---|
| **772** | **732** | **746** | Maximum / Наивысший (MAX) | | | |
| 27.03.1988 | 22.12.1993 | 14.08.2002 | | | | |
| | **145** | **295** | Minimum / Наинизший (MIN) | | | |
| | 16.12.1991 | 26.08.2003 | | | | |
| | **327** | **355** | Mittel / Moyenne / Средний (AVE) | | | |
| *1970 - 1990* | *1991 - 1998* | *2001 - 2010* | berücksichtigter Zeitraum / Période de calcul / Период наблюдений | *... - 1990* | *1991 - 2000* | *2001 - 2010* |

| I | II | III | IV | V | VI | VII | VIII | IX | X | XI | XII | Datum Date Дата | I | II | III | IV | V | VI | VII | VIII | IX | X | XI | XII |
|---|---|---|---|---|---|---|---|---|---|---|---|---|---|---|---|---|---|---|---|---|---|---|---|---|
| 306 | 338 | 338 | 330 | 374 | 329 | 333 | 349 | 331 | 317 | 338 | 355 | **1** | | | | | | | | | | | | |
| 311 | 359 | 343 | 326 | 374 | 332 | 319 | 335 | 408 | 327 | 334 | 345 | **2** | | | | | | | | | | | | |
| 310 | 341 | 358 | 326 | 417 | 328 | 319 | 334 | 441 | 337 | 329 | 339 | **3** | | | | | | | | | | | | |
| 309 | 336 | 355 | 327 | 394 | 329 | 321 | 334 | 442 | 359 | 330 | 336 | **4** | | | | | | | | | | | | |
| 309 | 332 | 346 | 334 | 382 | 338 | 321 | 321 | 380 | 359 | 319 | 337 | **5** | | | | | | | | | | | | |
| 307 | 330 | 342 | 326 | 380 | 340 | 316 | 318 | 358 | 343 | 326 | 336 | **6** | | | | | | | | | | | | |
| 304 | 329 | 341 | 324 | 367 | 339 | 309 | 316 | 358 | 357 | 341 | 341 | **7** | | | | | | | | | | | | |
| 305 | 326 | 346 | 322 | 374 | 345 | 309 | 315 | 353 | 351 | 334 | 339 | **8** | | | | | | | | | | | | |
| 311 | 320 | 354 | 328 | 415 | 333 | 313 | 322 | 353 | 349 | 329 | 343 | **9** | | | | | | | | | | | | |
| 309 | 322 | 423 | 323 | 426 | 329 | 313 | 338 | 336 | 350 | 331 | 347 | **10** | | | | | | | | | | | | |
| 310 | 316 | 442 | 319 | 387 | 323 | 316 | 338 | 339 | 344 | 328 | 343 | **11** | | | | | | | | | | | | |
| 310 | 317 | 397 | 325 | 369 | 319 | 319 | 349 | 334 | 335 | 337 | 368 | **12** | | | | | | | | | | | | |
| 319 | 317 | 378 | 319 | 359 | 315 | 314 | 346 | 327 | 332 | 432 | 395 | **13** | | | | | | | | | | | | |
| 322 | 312 | 362 | 312 | 360 | 318 | 312 | 340 | 330 | 324 | 441 | 379 | **14** | | | | | | | | | | | | |
| 317 | 314 | 350 | 311 | 368 | 313 | 319 | 327 | 329 | 317 | 400 | 384 | **15** | | | | | | | | | | | | |
| 314 | 311 | 346 | 313 | 360 | 315 | 325 | 330 | 342 | 319 | 378 | 389 | **16** | | | | | | | | | | | | |
| 312 | 314 | 347 | 319 | 352 | 316 | 318 | 340 | 333 | 318 | 363 | 374 | **17** | | | | | | | | | | | | |
| 308 | 324 | 346 | 331 | 344 | 311 | 313 | 329 | 331 | 316 | 354 | 364 | **18** | | | | | | | | | | | | |
| 308 | 334 | 362 | 337 | 348 | 312 | 311 | 336 | 327 | 316 | 343 | 355 | **19** | | | | | | | | | | | | |
| 312 | 330 | 435 | 333 | 349 | 312 | 317 | 341 | 328 | 312 | 340 | 350 | **20** | | | | | | | | | | | | |
| 310 | 332 | 394 | 333 | 351 | 309 | 314 | 332 | 326 | 313 | 346 | 345 | **21** | | | | | | | | | | | | |
| 307 | 370 | 375 | 325 | 338 | 313 | 316 | 317 | 330 | 319 | 354 | 347 | **22** | | | | | | | | | | | | |
| 308 | 404 | 369 | 320 | 333 | 309 | 318 | 320 | 323 | 320 | 360 | 365 | **23** | | | | | | | | | | | | |
| 310 | 391 | 365 | 323 | 328 | 305 | 320 | 315 | 315 | 322 | 347 | 381 | **24** | | | | | | | | | | | | |
| 313 | 366 | 355 | 330 | 326 | 307 | 322 | 316 | 314 | 321 | 340 | 377 | **25** | | | | | | | | | | | | |
| 314 | 353 | 351 | 334 | 323 | 306 | 367 | 309 | 319 | 321 | 349 | 361 | **26** | | | | | | | | | | | | |
| 311 | 343 | 349 | 365 | 324 | 313 | 434 | 310 | 317 | 318 | 358 | 355 | **27** | | | | | | | | | | | | |
| 313 | 337 | 342 | 383 | 320 | 312 | 482 | 313 | 315 | 319 | 353 | 351 | **28** | | | | | | | | | | | | |
| 312 | | 333 | 402 | 321 | 331 | 427 | 316 | 315 | 327 | 355 | 357 | **29** | | | | | | | | | | | | |
| 314 | | 333 | 382 | 322 | 347 | 364 | 308 | 312 | 335 | 361 | 357 | **30** | | | | | | | | | | | | |
| 316 | | 328 | | 326 | | 352 | 311 | | 355 | | 377 | **31** | | | | | | | | | | | | |
| **I** | **II** | **III** | **IV** | **V** | **VI** | **VII** | **VIII** | **IX** | **X** | **XI** | **XII** | | **I** | **II** | **III** | **IV** | **V** | **VI** | **VII** | **VIII** | **IX** | **X** | **XI** | **XII** |
| 326 | 414 | 466 | 412 | 442 | 354 | 501 | 364 | 470 | 392 | 466 | 419 | MAX | | | | | | | | | | | | |
| 311 | 336 | 361 | 333 | 358 | 322 | 334 | 327 | 342 | 331 | 352 | 358 | AVE | | | | | | | | | | | | |
| 302 | 309 | 323 | 308 | 316 | 302 | 305 | 303 | 309 | 307 | 315 | 332 | MIN | | | | | | | | | | | | |
| MIN | 304 | 302 | | AVE | 339 | 340 | | MAX | 482 | 501 | | **2017** | MIN | | | | AVE | | | | MAX | | | |

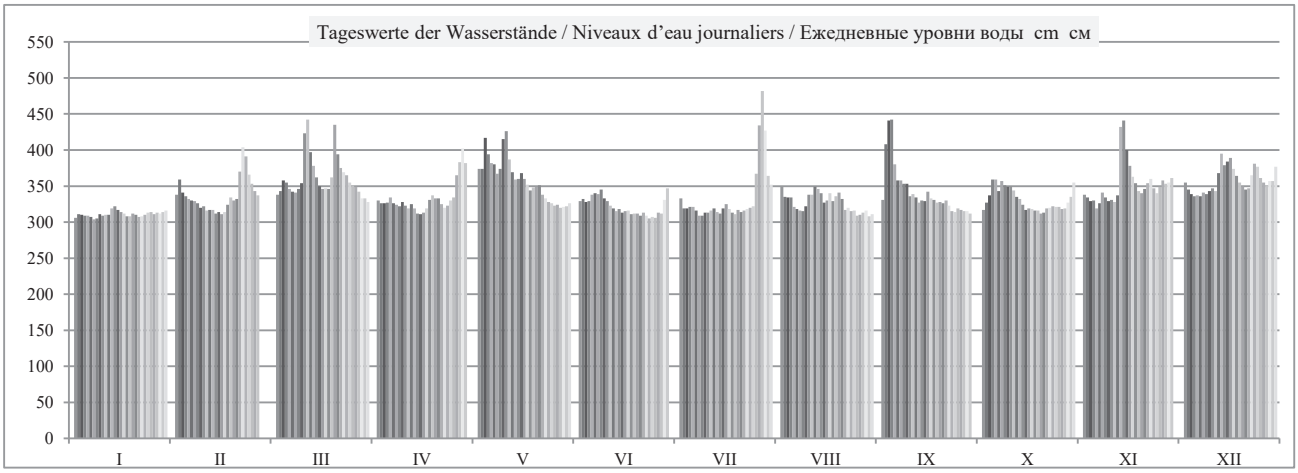

| | HSW ВСУ | I | II | III | IV | V | VI | VII | VIII | IX | X | XI | XII | 2017 |
|---|---|---|---|---|---|---|---|---|---|---|---|---|---|---|
| Tage mit Überschreitung des HSW / Jours où le HNN (HSW) a été dépassé / Дни, когда был превышен ВСУ (HSW) | 600 | 0 | 0 | 0 | 0 | 0 | 0 | 0 | 0 | 0 | 0 | 0 | 0 | **0** |
| Tage mit Unterschreitung des RNW / Jours où l'ENR n'a pas été atteint / Дни, когда не был достигнут НСРУ | | 11 | 0 | 0 | 0 | 0 | 5 | 2 | 2 | 0 | 0 | 0 | 0 | **20** |
| Tage mit Überschreitung des HSW / Jours où le HNN a été dépassé / Дни, когда был превышен ВСУ (HNN) | | 0 | 0 | 0 | 0 | 0 | 0 | 0 | 0 | 0 | 0 | 0 | 0 | **0** |

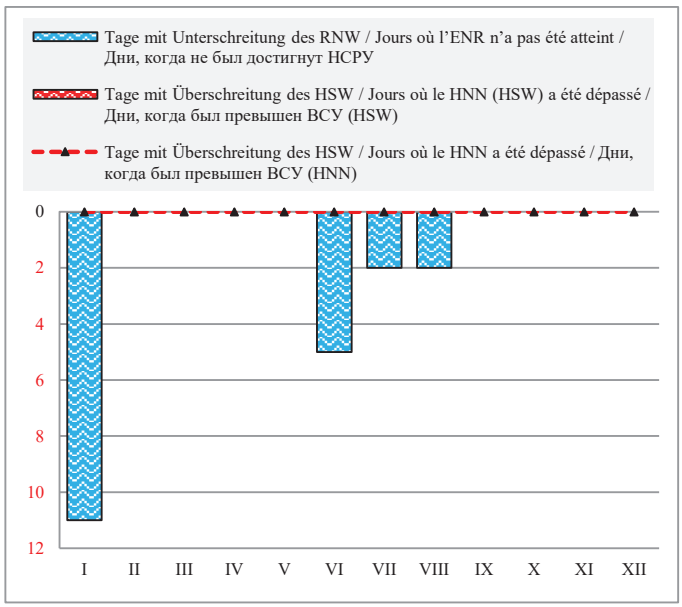


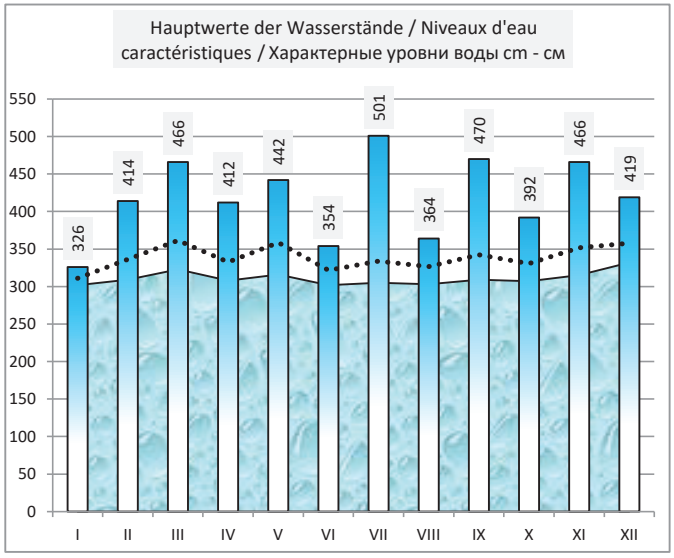


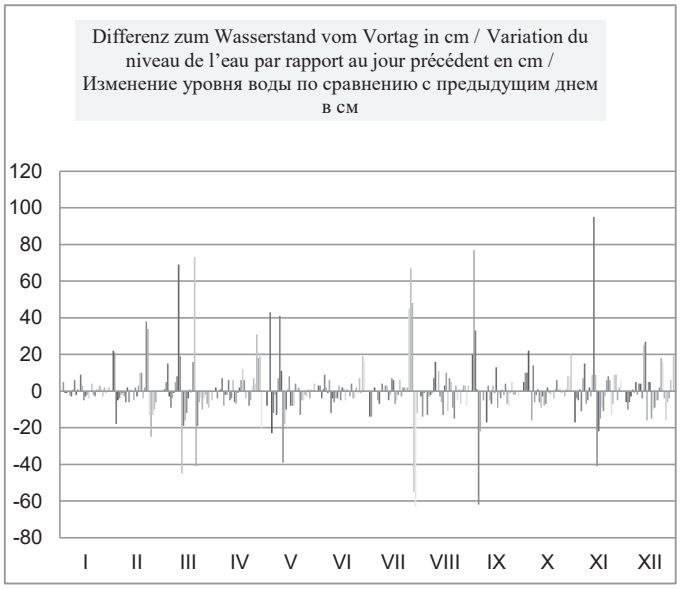


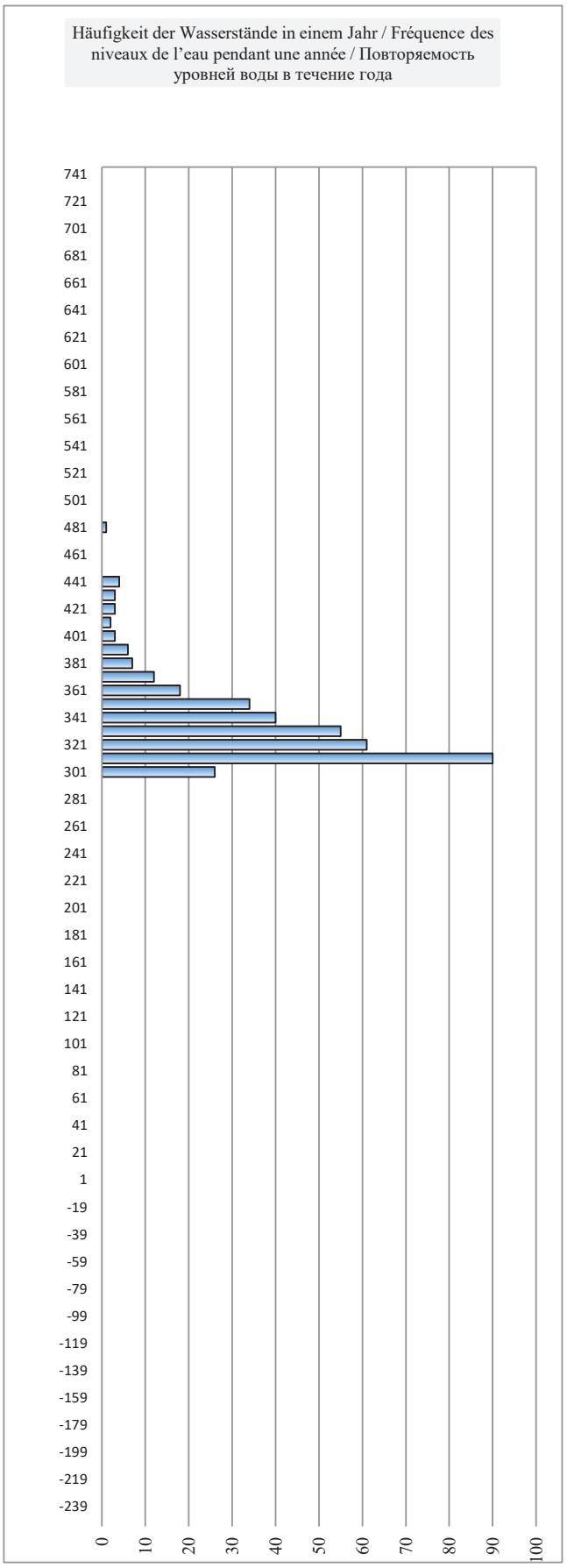

# Deutschland / Allemagne / Германия

| | | | | | |
|---|---|---|---|---|---|
| Hydrologische Messstelle<br>Station hydrométrique<br>Водомерный пост | **STRAUBING**<br>**ШТРАУБИНГ** | Beginn der Messungen / Année de construction / Год основания | *1826* | | |
| | | Entfernung von Sulina / Distance de Sulina / Расстояние от Сулины km км | 2 321,290 | | |
| | | Absoluter Nullpunkt / Cote du «0» absolu / Абсолютная отметка «0» m м | N | 311,45 | |
| Fläche des Einzugsgebiets / Superficie du bassin hydrographique / Площадь водосборного бассейна $km^2$ $км^2$ | 36 955 | Höhe d. RNW-HSW / Cote de l'ENR-HNN / Отметка НСРУ-ВСУ cm см | **140** | *1981-2010* | |

| **Hauptwerte der Wasserstände / Niveaux d'eau caractéristiques / Характерные уровни воды cm см** | | | | **Hauptwerte der Abflüsse / Débits d'eau caractéristiques / Характерные расходы воды $m^3/s$ $м^3/с$** | | |
|---|---|---|---|---|---|---|
| **702** | **686** | **749** | Maximum / Наивысший (MAX) | | | |
| 28.03.1988 | 25.05.1999 | 14.08.2002 | | | | |
| | **79** | **85** | Minimum / Наинизший (MIN) | | | |
| | 17.08.1998 | 27.08.2003 | | | | |
| | **246** | **253** | Mittel / Moyenne / Средний (AVE) | | | |
| *1921 - 1990* | *1991 - 2000* | *2001 - 2010* | berücksichtigter Zeitraum / Période de calcul / Период наблюдений | *... - 1990* | *1991 - 2000* | *2001 - 2010* |

| I | II | III | IV | V | VI | VII | VIII | IX | X | XI | XII | Datum Date Дата | I | II | III | IV | V | VI | VII | VIII | IX | X | XI | XII |
|---|---|---|---|---|---|---|---|---|---|---|---|---|---|---|---|---|---|---|---|---|---|---|---|---|
| 130 | 193 | 242 | 220 | 314 | 208 | 233 | 276 | 203 | 165 | 245 | 282 | **1** | | | | | | | | | | | | |
| 131 | 272 | 255 | 217 | 301 | 217 | 196 | 244 | 354 | 197 | 229 | 265 | **2** | | | | | | | | | | | | |
| 138 | 240 | 278 | 210 | 370 | 216 | 171 | 234 | 406 | 235 | 215 | 242 | **3** | | | | | | | | | | | | |
| 137 | 234 | 282 | 214 | 352 | 215 | 179 | 234 | 421 | 272 | 209 | 235 | **4** | | | | | | | | | | | | |
| 142 | 221 | 265 | 226 | 329 | 225 | 185 | 203 | 344 | 302 | 187 | 239 | **5** | | | | | | | | | | | | |
| 138 | 220 | 257 | 219 | 326 | 249 | 174 | 190 | 289 | 259 | 191 | 234 | **6** | | | | | | | | | | | | |
| 124 | 214 | 251 | 209 | 300 | 242 | 158 | 183 | 284 | 277 | 238 | 244 | **7** | | | | | | | | | | | | |
| 117 | 208 | 261 | 202 | 308 | 261 | 154 | 177 | 275 | 277 | 234 | 244 | **8** | | | | | | | | | | | | |
| 132 | 196 | 278 | 206 | 370 | 230 | 148 | 186 | 272 | 268 | 226 | 247 | **9** | | | | | | | | | | | | |
| 142 | 194 | 358 | 204 | 397 | 219 | 154 | 236 | 255 | 274 | 218 | 257 | **10** | | | | | | | | | | | | |
| 138 | 178 | 415 | 194 | 349 | 206 | 161 | 249 | 242 | 259 | 212 | 251 | **11** | | | | | | | | | | | | |
| 140 | 168 | 360 | 197 | 317 | 192 | 172 | 268 | 233 | 240 | 228 | 295 | **12** | | | | | | | | | | | | |
| 173 | 171 | 329 | 193 | 293 | 178 | 170 | 269 | 211 | 227 | 377 | 349 | **13** | | | | | | | | | | | | |
| 193 | 158 | 306 | 170 | 294 | 177 | 167 | 255 | 217 | 205 | 415 | 334 | **14** | | | | | | | | | | | | |
| 186 | 159 | 276 | 163 | 307 | 166 | 170 | 220 | 212 | 176 | 364 | 335 | **15** | | | | | | | | | | | | |
| 167 | 154 | 269 | 162 | 300 | 162 | 191 | 220 | 249 | 176 | 330 | 345 | **16** | | | | | | | | | | | | |
| 160 | 157 | 270 | 178 | 281 | 168 | 185 | 250 | 225 | 173 | 302 | 324 | **17** | | | | | | | | | | | | |
| 147 | 190 | 268 | 215 | 257 | 160 | 167 | 230 | 223 | 166 | 282 | 302 | **18** | | | | | | | | | | | | |
| 140 | 229 | 290 | 236 | 268 | 147 | 159 | 235 | 213 | 170 | 255 | 284 | **19** | | | | | | | | | | | | |
| 140 | 217 | 397 | 231 | 271 | 150 | 155 | 260 | 213 | 157 | 245 | 272 | **20** | | | | | | | | | | | | |
| 139 | 220 | 367 | 228 | 274 | 136 | 160 | 226 | 204 | 148 | 259 | 261 | **21** | | | | | | | | | | | | |
| 137 | 295 | 329 | 208 | 247 | 143 | 167 | 198 | 207 | 162 | 272 | 265 | **22** | | | | | | | | | | | | |
| 133 | 361 | 318 | 196 | 236 | 145 | 173 | 187 | 201 | 178 | 295 | 297 | **23** | | | | | | | | | | | | |
| 133 | 353 | 308 | 192 | 219 | 129 | 187 | 180 | 182 | 192 | 267 | 326 | **24** | | | | | | | | | | | | |
| 134 | 305 | 290 | 197 | 210 | 128 | 198 | 175 | 172 | 194 | 250 | 327 | **25** | | | | | | | | | | | | |
| 137 | 280 | 279 | 215 | 198 | 122 | 287 | 158 | 176 | 197 | 260 | 299 | **26** | | | | | | | | | | | | |
| 135 | 255 | 273 | 284 | 202 | 136 | 394 | 145 | 181 | 181 | 287 | 283 | **27** | | | | | | | | | | | | |
| 136 | 238 | 262 | 323 | 194 | 151 | 459 | 151 | 175 | 183 | 277 | 275 | **28** | | | | | | | | | | | | |
| 134 | | 238 | 362 | 188 | 175 | 407 | 165 | 173 | 208 | 279 | 285 | **29** | | | | | | | | | | | | |
| 132 | | 228 | 331 | 190 | 234 | 316 | 140 | 154 | 224 | 292 | 286 | **30** | | | | | | | | | | | | |
| 144 | | 221 | | 207 | | 276 | 139 | | 279 | | 311 | **31** | | | | | | | | | | | | |
| **I** | **II** | **III** | **IV** | **V** | **VI** | **VII** | **VIII** | **IX** | **X** | **XI** | **XII** | | **I** | **II** | **III** | **IV** | **V** | **VI** | **VII** | **VIII** | **IX** | **X** | **XI** | **XII** |
| 196 | 376 | 435 | 367 | 408 | 271 | 477 | 297 | 443 | 340 | 434 | 370 | MAX | | | | | | | | | | | | |
| 142 | 224 | 291 | 220 | 280 | 183 | 209 | 209 | 238 | 214 | 265 | 284 | AVE | | | | | | | | | | | | |
| 114 | 145 | 214 | 161 | 183 | 117 | 140 | 131 | 144 | 140 | 175 | 228 | MIN | | | | | | | | | | | | |
| MIN | 117 | 114 | | AVE | 230 | 236 | | MAX | 459 | 477 | **2017** | | | MIN | | | | AVE | | | | MAX | | |

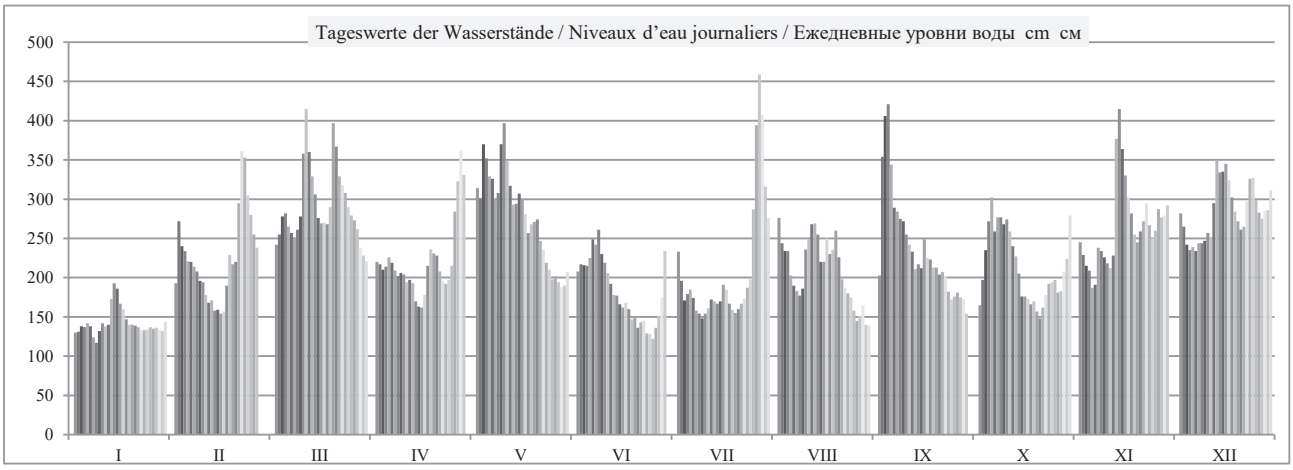

| | HSW BCУ | I | II | III | IV | V | VI | VII | VIII | IX | X | XI | XII | 2017 |
|---|---|---|---|---|---|---|---|---|---|---|---|---|---|---|
| Tage mit Überschreitung des HSW / Jours où le HNN (HSW) a été dépassé / Дни, когда был превышен ВСУ (HSW) | | 0 | 0 | 0 | 0 | 0 | 0 | 0 | 0 | 0 | 0 | 0 | 0 | **0** |
| Tage mit Unterschreitung des RNW / Jours où l'ENR n'a pas été atteint / Дни, когда не был достигнут НСРУ | | 19 | 0 | 0 | 0 | 0 | 5 | 0 | 1 | 0 | 0 | 0 | 0 | **25** |
| Tage mit Überschreitung des HSW / Jours où le HNN a été dépassé / Дни, когда был превышен ВСУ (HNN) | | 0 | 0 | 0 | 0 | 0 | 0 | 0 | 0 | 0 | 0 | 0 | 0 | **0** |

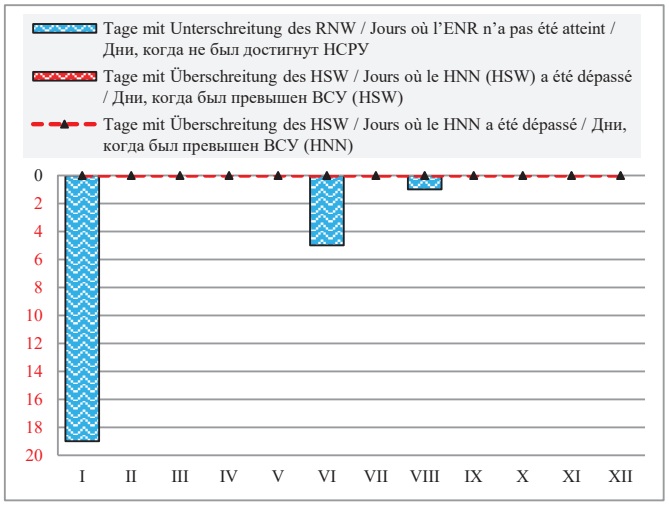


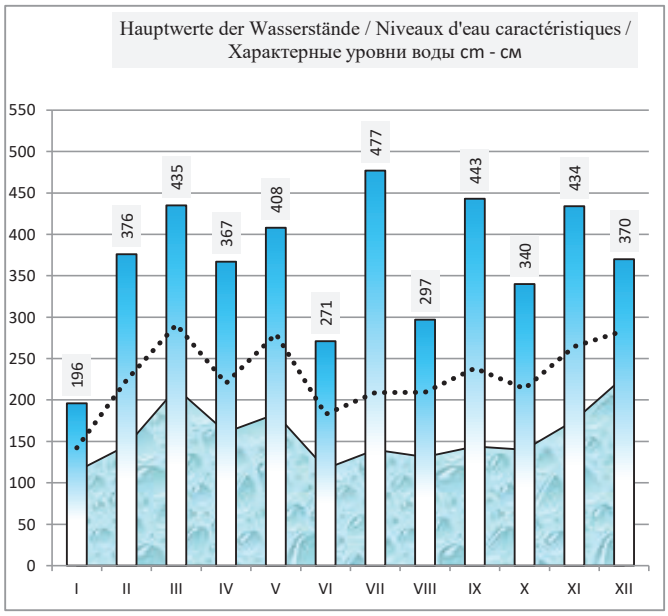


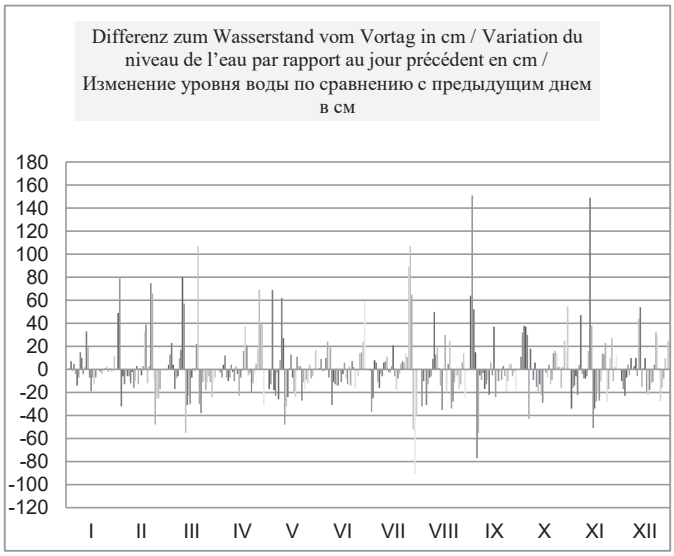


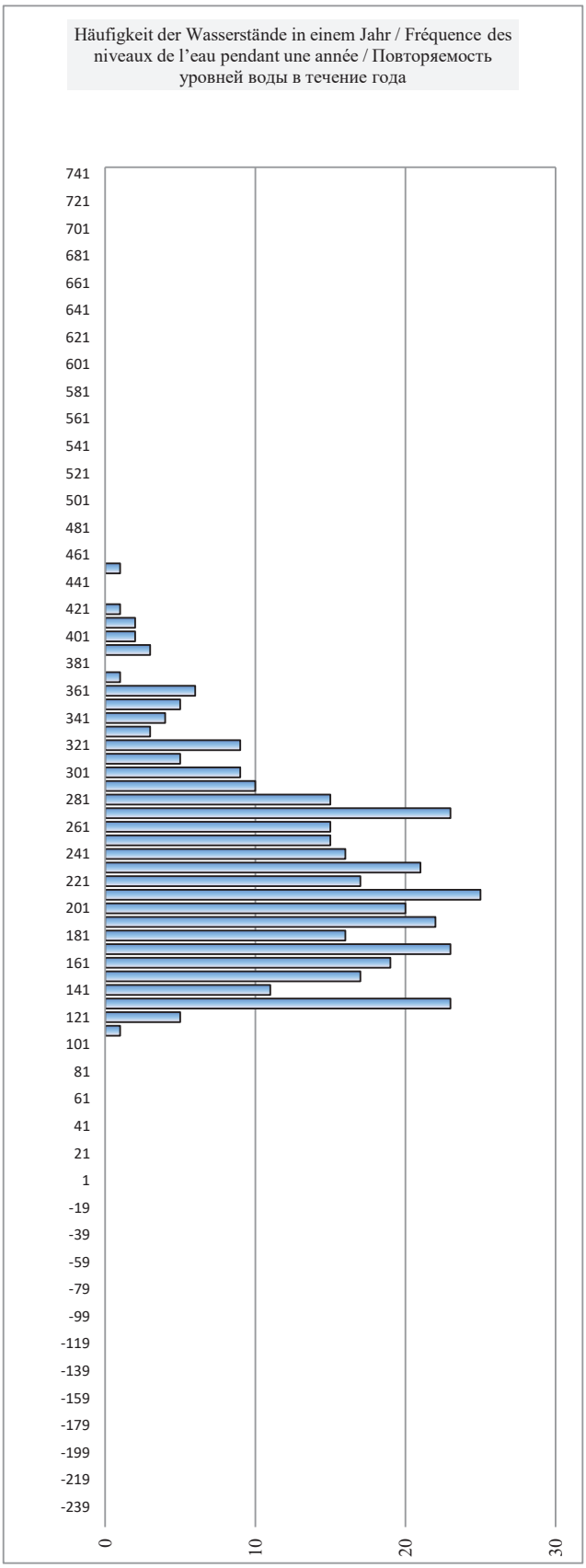

# Deutschland / Allemagne / Германия

| | | | | | | |
|---|---|---|---|---|---|---|
| Hydrologische Messstelle<br>Station hydrométrique<br>Водомерный пост | **PFELLING**<br><br>**ПФЕЛЛИНГ** | | Beginn der Messungen / Année de construction / Год основания | *1926* | | |
| | | | Entfernung von Sulina / Distance de Sulina / Расстояние от Сулины km км | 2 305,530 | | |
| | | | Absoluter Nullpunkt / Cote du «0» absolu / Абсолютная отметка «0» m м | N | 308,16 | |
| Fläche des Einzugsgebiets / Superficie du bassin hydrographique / Площадь водосборного бассейна $km^2$ $км^2$ | | 37 775 | Höhe d. RNW-HSW / Cote de l'ENR-HNN / Отметка НСРУ-ВСУ cm см | **290** | *1981-2010* | **659** |

| Hauptwerte der Wasserstände / Niveaux d'eau caractéristiques / Характерные уровни воды cm см | | | | Hauptwerte der Abflüsse / Débits d'eau caractéristiques / Характерные расходы воды $m^3/s$ $м^3/с$ | | |
|---|---|---|---|---|---|---|
| **856** | **810** | **847** | Maximum / Наивысший (MAX) | 3950 | | **2560** |
| 28.01.1941 | 25.05.1999 | 15.08.2002 | | 31.3.1845 | | 15.08.2002 |
| **230** | **234** | **227** | Minimum / Наинизший (MIN) | 105 | | **140** |
| 25.09.1947 | 17.08.1998 | 28.08.2003 | | 25.09.1947 | | 27.08.2003 |
| | **392** | **391** | Mittel / Moyenne / Средний (AVE) | 456 | 454 | **446** |
| *1926 - 1990* | *1991 - 2000* | *2001 - 2010* | berücksichtigter Zeitraum / Période de calcul / Период наблюдений | *1926 - 1990* | *1991 - 2000* | *2001 - 2010* |

| I | II | III | IV | V | VI | VII | VIII | IX | X | XI | XII | Datum Date Дата | I | II | III | IV | V | VI | VII | VIII | IX | X | XI | XII |
|---|---|---|---|---|---|---|---|---|---|---|---|---|---|---|---|---|---|---|---|---|---|---|---|---|
| 276 | 317 | 384 | 357 | 447 | 345 | 371 | 409 | 321 | 296 | 384 | 414 | **1** | 203 | 273 | 411 | 352 | 597 | 328 | 385 | 479 | 286 | 235 | 413 | 493 |
| 273 | 406 | 395 | 354 | 430 | 354 | 338 | 384 | 460 | 329 | 367 | 400 | **2** | 199 | 472 | 441 | 346 | 542 | 344 | 314 | 412 | 658 | 296 | 373 | 454 |
| 282 | 381 | 411 | 348 | 491 | 355 | 312 | 369 | 525 | 366 | 356 | 377 | **3** | 212 | 406 | 485 | 333 | 754 | 347 | 262 | 378 | 890 | 370 | 349 | 396 |
| 279 | 373 | 421 | 350 | 481 | 352 | 319 | 369 | 551 | 395 | 347 | 370 | **4** | 207 | 386 | 515 | 336 | 716 | 342 | 275 | 377 | 990 | 441 | 331 | 380 |
| 284 | 363 | 405 | 361 | 459 | 368 | 327 | 344 | 481 | 432 | 330 | 372 | **5** | 215 | 363 | 467 | 360 | 639 | 375 | 292 | 325 | 731 | 550 | 298 | 385 |
| 280 | 360 | 397 | 358 | 457 | 383 | 315 | 326 | 430 | 394 | 324 | 368 | **6** | 210 | 358 | 444 | 354 | 630 | 409 | 267 | 290 | 553 | 438 | 285 | 376 |
| 269 | 356 | 390 | 348 | 436 | 379 | 299 | 318 | 421 | 400 | 368 | 379 | **7** | 193 | 350 | 428 | 333 | 561 | 395 | 239 | 273 | 523 | 454 | 376 | 401 |
| 258 | 350 | 397 | 340 | 435 | 397 | 283 | 317 | 413 | 409 | 373 | 383 | **8** | 178 | 337 | 445 | 318 | 558 | 434 | 214 | 272 | 500 | 479 | 387 | 411 |
| 270 | 338 | 414 | 342 | 488 | 369 | 287 | 321 | 388 | 400 | 365 | 385 | **9** | 195 | 314 | 494 | 321 | 742 | 368 | 219 | 280 | 433 | 457 | 370 | 415 |
| 283 | 336 | 482 | 341 | 529 | 359 | 293 | 360 | 378 | 406 | 355 | 394 | **10** | 214 | 309 | 721 | 320 | 893 | 348 | 230 | 360 | 405 | 469 | 348 | 436 |
| 281 | 325 | 547 | 332 | 482 | 346 | 300 | 384 | 378 | 394 | 351 | 392 | **11** | 210 | 287 | 960 | 301 | 720 | 320 | 241 | 413 | 406 | 437 | 338 | 431 |
| 283 | 310 | 495 | 334 | 450 | 331 | 317 | 398 | 371 | 379 | 360 | 422 | **12** | 213 | 260 | 768 | 305 | 607 | 289 | 272 | 448 | 388 | 401 | 359 | 518 |
| 308 | 312 | 460 | 334 | 427 | 319 | 313 | 404 | 351 | 364 | 489 | 469 | **13** | 256 | 263 | 643 | 311 | 533 | 266 | 265 | 464 | 345 | 365 | 750 | 673 |
| 332 | 303 | 437 | 312 | 424 | 316 | 305 | 393 | 351 | 344 | 545 | 463 | **14** | 301 | 247 | 566 | 294 | 523 | 265 | 250 | 433 | 345 | 325 | 956 | 651 |
| 330 | 301 | 410 | 302 | 432 | 308 | 311 | 363 | 353 | 317 | 494 | 462 | **15** | 297 | 243 | 483 | 260 | 547 | 255 | 261 | 364 | 348 | 272 | 763 | 647 |
| 312 | 300 | 403 | 301 | 432 | 301 | 331 | 355 | 384 | 312 | 462 | 470 | **16** | 262 | 241 | 461 | 243 | 550 | 243 | 298 | 348 | 419 | 262 | 649 | 678 |
| 305 | 300 | 402 | 311 | 417 | 306 | 328 | 383 | 368 | 315 | 435 | 456 | **17** | 250 | 241 | 458 | 262 | 501 | 250 | 294 | 411 | 383 | 267 | 559 | 629 |
| 295 | 325 | 400 | 348 | 396 | 304 | 311 | 369 | 362 | 308 | 418 | 434 | **18** | 232 | 288 | 454 | 333 | 442 | 248 | 262 | 379 | 369 | 255 | 504 | 556 |
| 286 | 369 | 424 | 370 | 401 | 288 | 302 | 369 | 352 | 310 | 395 | 417 | **19** | 217 | 378 | 522 | 380 | 454 | 219 | 244 | 378 | 348 | 258 | 438 | 503 |
| 283 | 360 | 519 | 368 | 402 | 291 | 303 | 394 | 351 | 302 | 382 | 404 | **20** | 214 | 357 | 856 | 375 | 458 | 223 | 246 | 437 | 344 | 246 | 408 | 463 |
| 282 | 364 | 497 | 364 | 408 | 281 | 314 | 367 | 343 | 289 | 392 | 395 | **21** | 213 | 366 | 777 | 366 | 475 | 206 | 266 | 373 | 330 | 222 | 432 | 441 |
| 283 | 423 | 456 | 348 | 383 | 285 | 310 | 340 | 342 | 300 | 405 | 399 | **22** | 213 | 525 | 629 | 334 | 411 | 212 | 258 | 317 | 324 | 241 | 467 | 450 |
| 281 | 487 | 447 | 336 | 373 | 287 | 316 | 324 | 339 | 313 | 430 | 425 | **23** | 210 | 739 | 596 | 309 | 388 | 215 | 269 | 284 | 316 | 264 | 543 | 526 |
| 290 | 486 | 439 | 330 | 357 | 274 | 328 | 320 | 321 | 328 | 404 | 449 | **24** | 224 | 736 | 570 | 298 | 351 | 194 | 293 | 277 | 279 | 294 | 465 | 603 |
| 292 | 445 | 423 | 333 | 355 | 269 | 328 | 315 | 310 | 332 | 389 | 454 | **25** | 229 | 592 | 522 | 304 | 347 | 188 | 294 | 267 | 258 | 301 | 424 | 621 |
| 284 | 421 | 412 | 346 | 336 | 267 | 393 | 302 | 311 | 335 | 389 | 431 | **26** | 216 | 515 | 486 | 329 | 310 | 185 | 445 | 246 | 261 | 308 | 426 | 546 |
| 284 | 396 | 406 | 410 | 339 | 284 | 500 | 285 | 316 | 321 | 416 | 415 | **27** | 215 | 442 | 470 | 487 | 315 | 209 | 787 | 217 | 270 | 278 | 500 | 496 |
| 284 | 381 | 398 | 452 | 334 | 296 | 576 | 288 | 310 | 321 | 415 | 407 | **28** | 215 | 404 | 445 | 613 | 306 | 227 | 1070 | 221 | 259 | 278 | 496 | 472 |
| 284 | | 379 | 488 | 324 | 328 | 538 | 303 | 311 | 342 | 413 | 418 | **29** | 215 | | 402 | 740 | 285 | 292 | 931 | 247 | 261 | 321 | 489 | 505 |
| 277 | | 362 | 466 | 328 | 394 | 453 | 285 | 295 | 359 | 422 | 419 | **30** | 205 | | 363 | 664 | 294 | 436 | 623 | 217 | 234 | 357 | 516 | 507 |
| 284 | | 359 | | 343 | | 410 | 276 | | 409 | | 436 | **31** | 215 | | 357 | | 323 | | 483 | 203 | | 480 | | 563 |
| **I** | **II** | **III** | **IV** | **V** | **VI** | **VII** | **VIII** | **IX** | **X** | **XI** | **XII** | | **I** | **II** | **III** | **IV** | **V** | **VI** | **VII** | **VIII** | **IX** | **X** | **XI** | **XII** |
| 337 | 501 | 560 | 495 | 539 | 407 | 593 | 424 | 567 | 452 | 560 | 489 | MAX | 311 | 790 | 1010 | 768 | 931 | 472 | 1140 | 523 | 1050 | 613 | 1010 | 745 |
| 287 | 364 | 425 | 356 | 413 | 325 | 346 | 346 | 373 | 349 | 399 | 415 | AVE | 221 | 382 | 537 | 363 | 509 | 288 | 356 | 335 | 415 | 343 | 467 | 504 |
| 256 | 283 | 355 | 295 | 309 | 264 | 278 | 271 | 283 | 278 | 305 | 355 | MIN | 176 | 214 | 347 | 233 | 257 | 177 | 206 | 196 | 214 | 206 | 250 | 347 |
| MIN | 258 | 256 | | AVE | 367 | 371 | | MAX | 576 | 593 | | **2017** | MIN | 178 | | | AVE | 393 | | | MAX | 1070 | | |

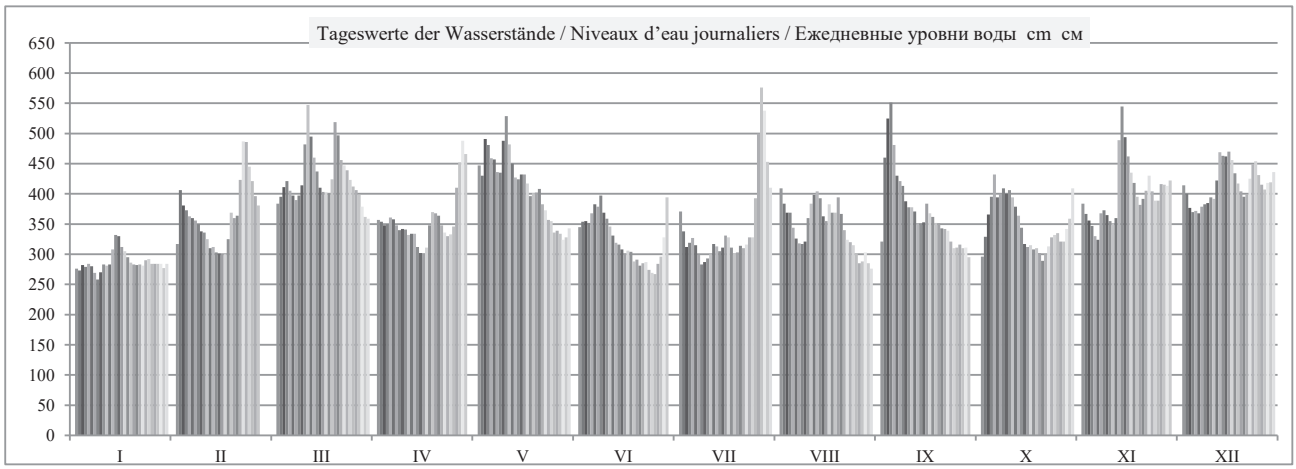

| | HSW ВСУ | I | II | III | IV | V | VI | VII | VIII | IX | X | XI | XII | 2017 |
|---|---|---|---|---|---|---|---|---|---|---|---|---|---|---|
| Tage mit Überschreitung des HSW / Jours où le HNN (HSW) a été dépassé / Дни, когда был превышен ВСУ (HSW) | 620 | 0 | 0 | 0 | 0 | 0 | 0 | 0 | 0 | 0 | 0 | 0 | 0 | **0** |
| Tage mit Unterschreitung des RNW / Jours où l'ENR n'a pas été atteint / Дни, когда не был достигнут НСРУ | | 23 | 0 | 0 | 0 | 0 | 8 | 2 | 4 | 0 | 1 | 0 | 0 | **38** |
| Tage mit Überschreitung des HSW / Jours où le HNN a été dépassé / Дни, когда был превышен ВСУ (HNN) | | 0 | 0 | 0 | 0 | 0 | 0 | 0 | 0 | 0 | 0 | 0 | 0 | **0** |

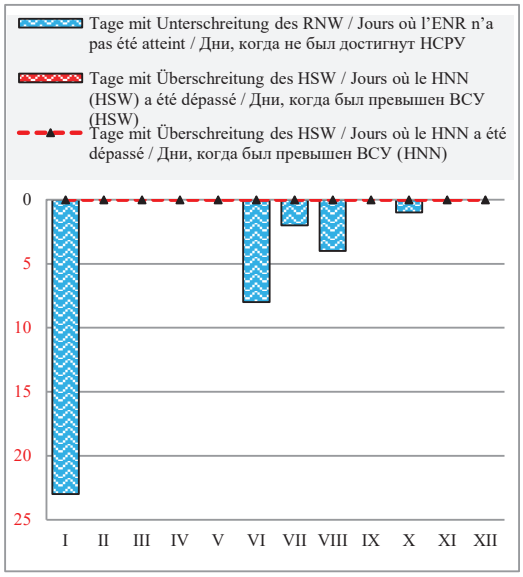


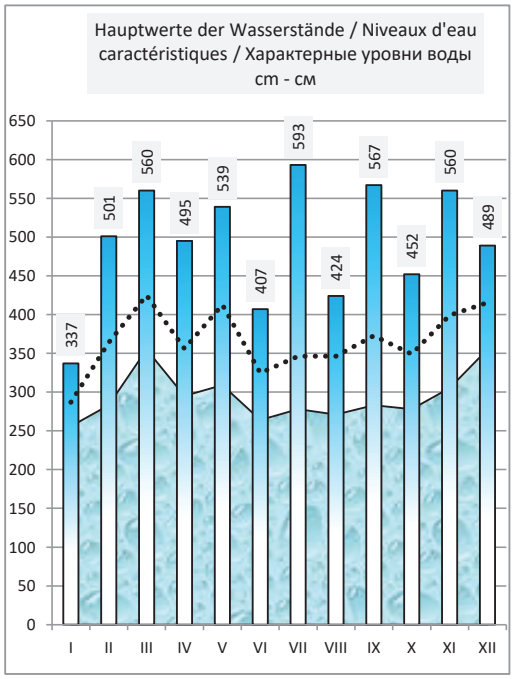


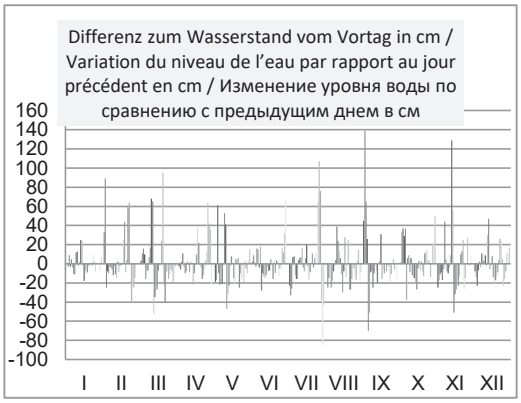


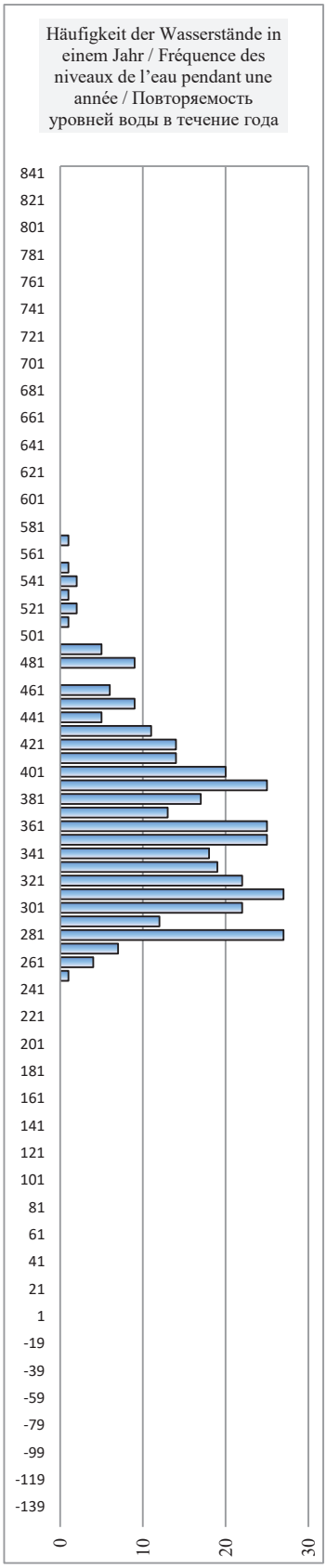


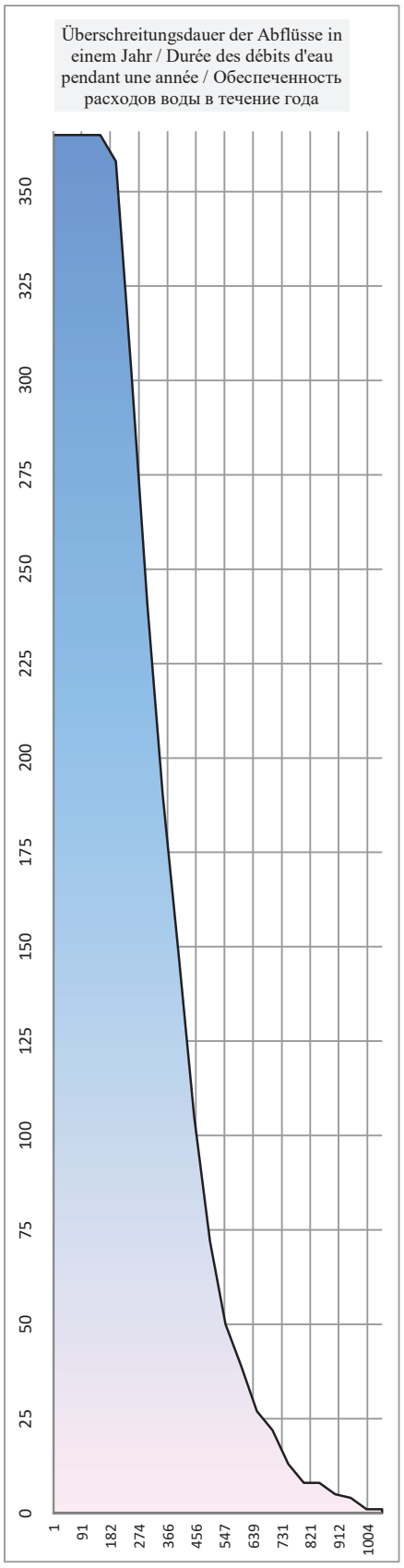

# Deutschland / Allemagne / Германия

| | | | | | |
|---|---|---|---|---|---|
| Hydrologische Messstelle<br>Station hydrométrique<br>Водомерный пост | **DEGGENDORF**<br>**ДЕГГЕНДОРФ** | Beginn der Messungen / Année de construction / Год основания | *1826* | | |
| | | Entfernung von Sulina / Distance de Sulina / Расстояние от Сулины km км | 2 284,440 | | |
| | | Absoluter Nullpunkt / Cote du «0» absolu / Абсолютная отметка «0» m м | N | 307,00 | |
| Fläche des Einzugsgebiets / Superficie du bassin hydrographique / Площадь водосборного бассейна $km^2$ $км^2$ | 38 091 | Höhe d. RNW-HSW / Cote de l'ENR-HNN / Отметка НСРУ-ВСУ cm см | **210** | *1981-2010* | |

| **Hauptwerte der Wasserstände / Niveaux d'eau caractéristiques / Характерные уровни воды cm см** | | | | **Hauptwerte der Abflüsse / Débits d'eau caractéristiques / Характерные расходы воды $m^3/s$ $м^3/с$** | | |
|---|---|---|---|---|---|---|
| **806** | | **745** | Maximum / Наивысший (MAX) | | | |
| 13.07.1954 | | 15.08.2002 | | | | |
| **128** | | **155** | Minimum / Наинизший (MIN) | | | |
| 1.2.1895 | | 28.08.2003 | | | | |
| | | **309** | Mittel / Moyenne / Средний (AVE) | | | |
| *... - 1990* | *1991 - 2000* | *2001 - 2010* | berücksichtigter Zeitraum / Période de calcul / Период наблюдений | *... - 1990* | *1991 - 2000* | *2001 - 2010* |

| I | II | III | IV | V | VI | VII | VIII | IX | X | XI | XII | Datum **Date** Дата | I | II | III | IV | V | VI | VII | VIII | IX | X | XI | XII |
|---|---|---|---|---|---|---|---|---|---|---|---|---|---|---|---|---|---|---|---|---|---|---|---|---|
| 188 | 223 | 294 | 264 | 371 | 262 | 283 | 336 | 242 | 221 | 302 | 329 | **1** | | | | | | | | | | | | |
| 182 | 311 | 311 | 265 | 355 | 270 | 255 | 315 | 362 | 254 | 285 | 319 | **2** | | | | | | | | | | | | |
| 189 | 298 | 318 | 255 | 409 | 271 | 229 | 295 | 451 | 282 | 274 | 295 | **3** | | | | | | | | | | | | |
| 192 | 282 | 331 | 256 | 407 | 272 | 235 | 296 | 495 | 310 | 265 | 287 | **4** | | | | | | | | | | | | |
| 194 | 278 | 314 | 273 | 385 | 283 | 243 | 275 | 444 | 351 | 256 | 286 | **5** | | | | | | | | | | | | |
| 189 | 268 | 304 | 270 | 379 | 292 | 226 | 253 | 383 | 315 | 248 | 284 | **6** | | | | | | | | | | | | |
| 182 | 269 | 298 | 259 | 363 | 302 | 218 | 246 | 366 | 314 | 287 | 286 | **7** | | | | | | | | | | | | |
| 172 | 263 | 303 | 249 | 360 | 312 | 206 | 251 | 355 | 340 | 306 | 291 | **8** | | | | | | | | | | | | |
| 175 | 250 | 328 | 246 | 414 | 289 | 213 | 246 | 342 | 329 | 293 | 293 | **9** | | | | | | | | | | | | |
| 188 | 250 | 395 | 245 | 467 | 278 | 213 | 280 | 314 | 328 | 281 | 295 | **10** | | | | | | | | | | | | |
| 184 | 239 | 476 | 240 | 417 | 259 | 223 | 311 | 310 | 320 | 272 | 297 | **11** | | | | | | | | | | | | |
| 188 | 225 | 429 | 241 | 380 | 249 | 235 | 330 | 308 | 302 | 284 | 316 | **12** | | | | | | | | | | | | |
| 210 | 221 | 385 | 245 | 356 | 239 | 239 | 347 | 288 | 288 | 392 | 367 | **13** | | | | | | | | | | | | |
| 237 | 216 | 358 | 230 | 352 | 233 | 228 | 332 | 282 | 273 | 472 | 377 | **14** | | | | | | | | | | | | |
| 235 | 211 | 328 | 212 | 355 | 232 | 238 | 306 | 282 | 249 | 424 | 367 | **15** | | | | | | | | | | | | |
| 221 | 215 | 319 | 217 | 361 | 221 | 260 | 291 | 295 | 235 | 391 | 373 | **16** | | | | | | | | | | | | |
| 218 | 213 | 313 | 221 | 347 | 225 | 260 | 317 | 293 | 241 | 363 | 367 | **17** | | | | | | | | | | | | |
| 205 | 229 | 311 | 252 | 323 | 220 | 239 | 306 | 285 | 235 | 342 | 343 | **18** | | | | | | | | | | | | |
| 199 | 277 | 334 | 282 | 323 | 205 | 230 | 306 | 284 | 233 | 317 | 326 | **19** | | | | | | | | | | | | |
| 198 | 270 | 421 | 283 | 320 | 205 | 220 | 330 | 276 | 226 | 308 | 319 | **20** | | | | | | | | | | | | |
| 193 | 277 | 423 | 273 | 326 | 198 | 227 | 310 | 274 | 211 | 310 | 308 | **21** | | | | | | | | | | | | |
| 191 | 327 | 368 | 264 | 304 | 202 | 228 | 278 | 273 | 223 | 322 | 310 | **22** | | | | | | | | | | | | |
| 184 | 391 | 358 | 249 | 295 | 206 | 231 | 254 | 260 | 228 | 346 | 338 | **23** | | | | | | | | | | | | |
| 182 | 401 | 345 | 248 | 285 | 191 | 241 | 248 | 252 | 242 | 327 | 368 | **24** | | | | | | | | | | | | |
| 194 | 362 | 332 | 249 | 279 | 183 | 254 | 240 | 245 | 247 | 306 | 371 | **25** | | | | | | | | | | | | |
| 187 | 332 | 320 | 266 | 261 | 183 | 308 | 244 | 234 | 247 | 300 | 344 | **26** | | | | | | | | | | | | |
| 190 | 305 | 312 | 323 | 256 | 194 | 420 | 221 | 238 | 237 | 325 | 330 | **27** | | | | | | | | | | | | |
| 186 | 292 | 303 | 370 | 249 | 212 | 510 | 219 | 237 | 243 | 331 | 324 | **28** | | | | | | | | | | | | |
| 185 | | 290 | 412 | 240 | 230 | 486 | 227 | 232 | 260 | 329 | 330 | **29** | | | | | | | | | | | | |
| 178 | | 276 | 397 | 245 | 297 | 409 | 224 | 221 | 276 | 336 | 333 | **30** | | | | | | | | | | | | |
| 190 | | 271 | | 257 | | 352 | 213 | | 318 | | 349 | **31** | | | | | | | | | | | | |
| **I** | **II** | **III** | **IV** | **V** | **VI** | **VII** | **VIII** | **IX** | **X** | **XI** | **XII** | | **I** | **II** | **III** | **IV** | **V** | **VI** | **VII** | **VIII** | **IX** | **X** | **XI** | **XII** |
| 242 | 409 | 485 | 419 | 472 | 317 | 526 | 351 | 505 | 365 | 482 | 388 | MAX | | | | | | | | | | | | |
| 194 | 275 | 338 | 269 | 337 | 241 | 270 | 279 | 304 | 270 | 320 | 327 | AVE | | | | | | | | | | | | |
| 166 | 193 | 265 | 207 | 233 | 175 | 199 | 209 | 214 | 193 | 237 | 280 | MIN | | | | | | | | | | | | |
| MIN | 172 | 166 | | AVE | 285 | 295 | | MAX | 510 | 526 | | **2017** | MIN | | | | AVE | | | | MAX | | | |

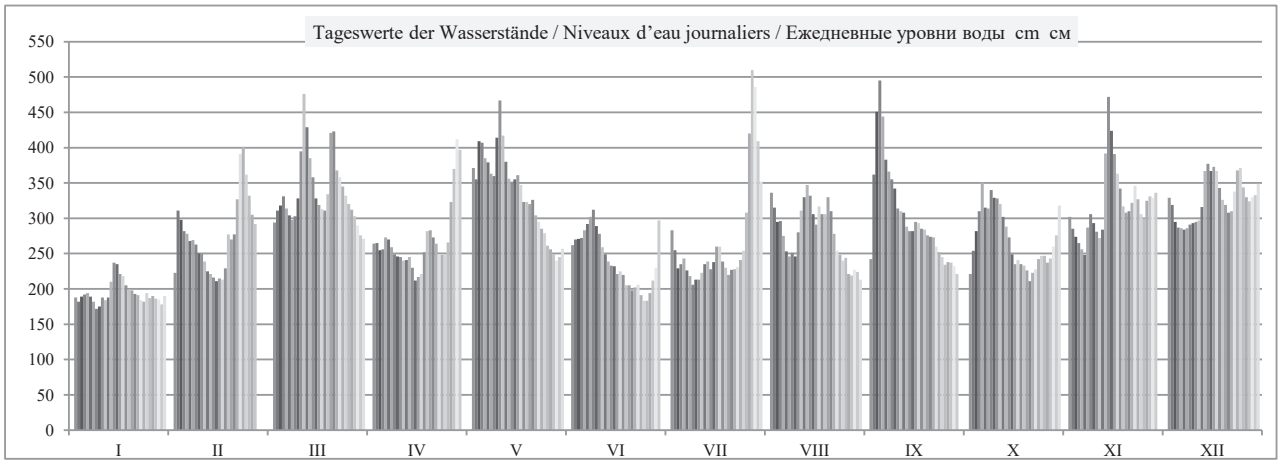

| | HSW BCУ | I | II | III | IV | V | VI | VII | VIII | IX | X | XI | XII | 2017 |
|---|---|---|---|---|---|---|---|---|---|---|---|---|---|---|
| Tage mit Überschreitung des HSW / Jours où le HNN (HSW) a été dépassé / Дни, когда был превышен ВСУ (HSW) | 647 | 0 | 0 | 0 | 0 | 0 | 0 | 0 | 0 | 0 | 0 | 0 | 0 | **0** |
| Tage mit Unterschreitung des RNW / Jours où l'ENR n'a pas été atteint / Дни, когда не был достигнут НСРУ | | 26 | 0 | 0 | 0 | 0 | 9 | 1 | 0 | 0 | 0 | 0 | 0 | **36** |
| Tage mit Überschreitung des HSW / Jours où le HNN a été dépassé / Дни, когда был превышен ВСУ (HNN) | | 0 | 0 | 0 | 0 | 0 | 0 | 0 | 0 | 0 | 0 | 0 | 0 | **0** |

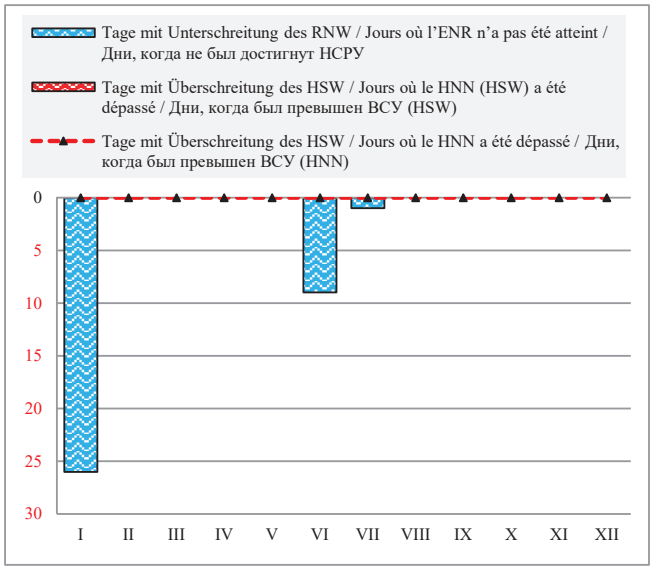


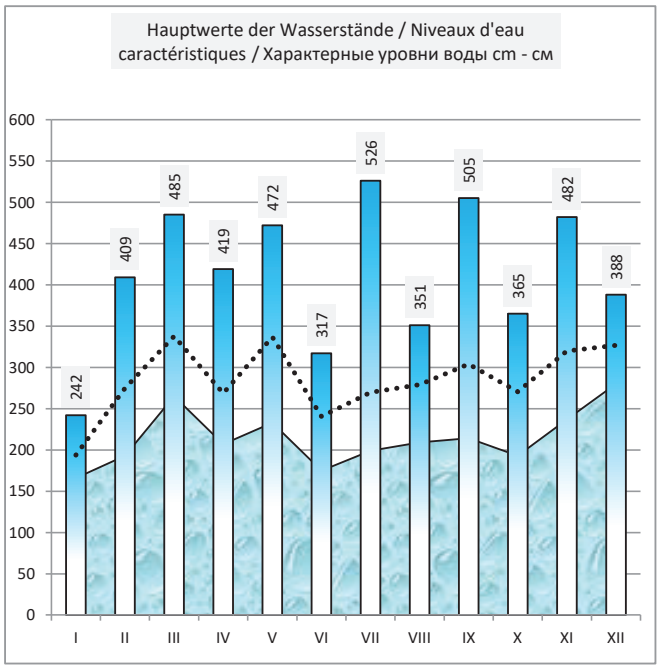


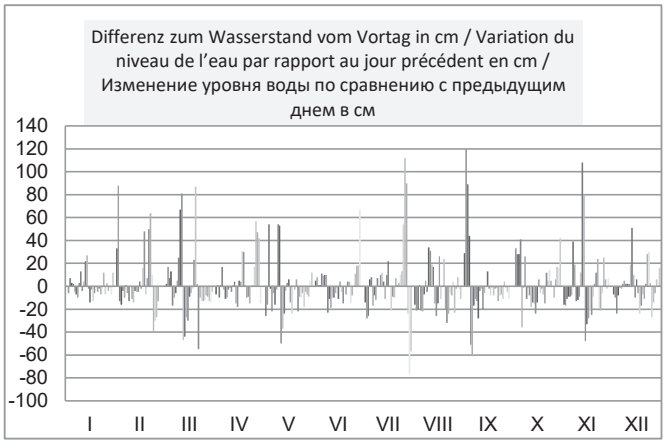


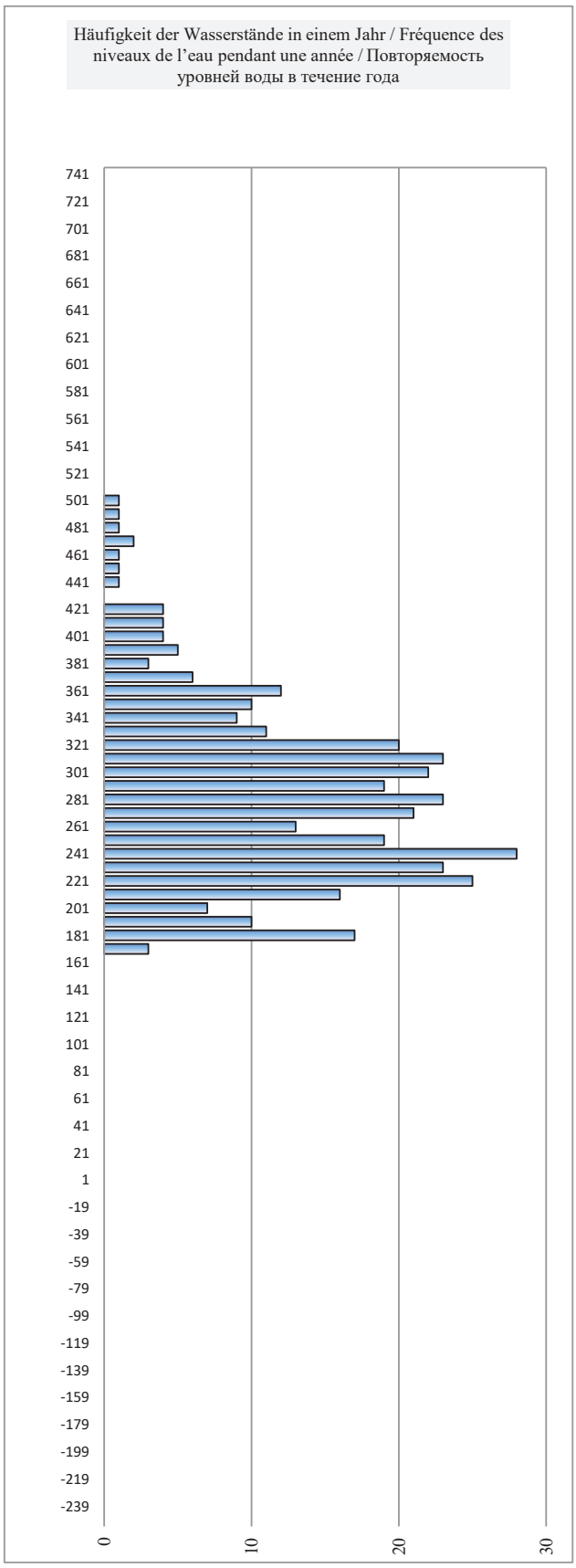

# Deutschland / Allemagne / Германия

| | | | | | |
|---|---|---|---|---|---|
| Hydrologische Messstelle<br>Station hydrométrique<br>Водомерный пост | **HOFKIRCHEN**<br>**ХОФКИРХЕН** | Beginn der Messungen / Année de construction / Год основания | *1925* | | |
| | | Entfernung von Sulina / Distance de Sulina / Расстояние от Сулины km км | 2 256,860 | | |
| | | Absoluter Nullpunkt / Cote du «0» absolu / Абсолютная отметка «0» m м | N | 299,60 | |
| Fläche des Einzugsgebiets / Superficie du bassin hydrographique / Площадь водосборного бассейна $km^2$ $км^2$ | 47 518 | Höhe d. RNW-HSW / Cote de l'ENR-HNN / Отметка НСРУ-ВСУ cm см | **207** | *1981-2010* | **514** |

| **Hauptwerte der Wasserstände / Niveaux d'eau caractéristiques / Характерные уровни воды cm см** | | | | **Hauptwerte der Abflüsse / Débits d'eau caractéristiques / Характерные расходы воды $m^3/s$ $м^3/с$** | | |
|---|---|---|---|---|---|---|
| **701** | **687** | **664** | Maximum / Наивысший (MAX) | 4470 | 3300 | **2900** |
| 04.03.1956 | 26.05.1999 | 15.08.2002 | | 31.3.1845 | 26.05.1999 | 15.08.2002 |
| **174** | **170** | **165** | Minimum / Наинизший (MIN) | 180 | 239 | **240** |
| 04.12.1962 | 19.08.1998 | 28.08.2003 | | 04.01.1954 | 19.08.1998 | 28.08.2003 |
| **307** | **299** | **298** | Mittel / Moyenne / Средний (AVE) | 636 | 656 | **645** |
| *1925 - 1990* | *1991 - 2000* | *2001 - 2010* | berücksichtigter Zeitraum / Période de calcul / Период наблюдений | *1941 - 1990* | *1991 - 2000* | *2001 - 2010* |

| I | II | III | IV | V | VI | VII | VIII | IX | X | XI | XII | Datum Date Дата | I | II | III | IV | V | VI | VII | VIII | IX | X | XI | XII |
|---|---|---|---|---|---|---|---|---|---|---|---|---|---|---|---|---|---|---|---|---|---|---|---|---|
| 203 | 243 | 291 | 263 | 358 | 257 | 279 | 326 | 233 | 221 | 295 | 313 | **1** | 312 | 409 | 550 | 464 | 840 | 447 | 511 | 691 | 382 | 352 | 568 | 636 |
| 195 | 302 | 308 | 265 | 341 | 263 | 255 | 312 | 321 | 249 | 280 | 305 | **2** | 295 | 597 | 614 | 468 | 757 | 464 | 442 | 632 | 680 | 423 | 514 | 602 |
| 199 | 299 | 311 | 256 | 376 | 267 | 233 | 291 | 407 | 271 | 268 | 285 | **3** | 304 | 580 | 625 | 443 | 938 | 475 | 383 | 553 | 1100 | 487 | 479 | 531 |
| 206 | 278 | 322 | 256 | 387 | 265 | 235 | 292 | 445 | 296 | 260 | 277 | **4** | 319 | 510 | 672 | 443 | 992 | 470 | 387 | 555 | 1320 | 568 | 456 | 507 |
| 206 | 278 | 307 | 268 | 369 | 274 | 243 | 279 | 421 | 331 | 254 | 276 | **5** | 320 | 510 | 609 | 477 | 897 | 498 | 409 | 512 | 1180 | 713 | 440 | 503 |
| 203 | 268 | 299 | 269 | 362 | 281 | 229 | 257 | 372 | 307 | 244 | 279 | **6** | 312 | 478 | 581 | 480 | 863 | 520 | 372 | 446 | 918 | 612 | 411 | 513 |
| 199 | 266 | 293 | 259 | 351 | 292 | 222 | 249 | 353 | 300 | 271 | 279 | **7** | 302 | 473 | 557 | 453 | 805 | 557 | 355 | 426 | 816 | 583 | 488 | 513 |
| 190 | 264 | 295 | 250 | 344 | 301 | 212 | 253 | 344 | 327 | 299 | 285 | **8** | 284 | 467 | 565 | 429 | 774 | 586 | 334 | 437 | 775 | 696 | 581 | 530 |
| 191 | 251 | 313 | 246 | 381 | 287 | 217 | 249 | 327 | 319 | 286 | 288 | **9** | 285 | 432 | 638 | 416 | 964 | 539 | 345 | 425 | 695 | 661 | 534 | 540 |
| 201 | 250 | 361 | 246 | 428 | 274 | 219 | 270 | 308 | 315 | 276 | 287 | **10** | 307 | 429 | 861 | 416 | 1230 | 497 | 349 | 486 | 615 | 643 | 503 | 538 |
| 198 | 244 | 432 | 241 | 401 | 259 | 225 | 303 | 302 | 312 | 267 | 290 | **11** | 302 | 411 | 1240 | 402 | 1070 | 452 | 364 | 595 | 592 | 631 | 476 | 547 |
| 200 | 230 | 408 | 242 | 366 | 249 | 235 | 317 | 302 | 296 | 276 | 299 | **12** | 305 | 375 | 1110 | 405 | 883 | 426 | 388 | 650 | 590 | 569 | 504 | 581 |
| 216 | 226 | 371 | 245 | 345 | 243 | 242 | 337 | 287 | 284 | 349 | 341 | **13** | 341 | 367 | 910 | 414 | 778 | 408 | 405 | 740 | 538 | 529 | 806 | 759 |
| 241 | 222 | 346 | 237 | 339 | 235 | 231 | 327 | 278 | 271 | 425 | 358 | **14** | 404 | 357 | 784 | 393 | 749 | 389 | 378 | 695 | 507 | 487 | 1200 | 844 |
| 242 | 218 | 321 | 219 | 340 | 235 | 239 | 308 | 279 | 254 | 399 | 350 | **15** | 406 | 346 | 669 | 348 | 755 | 388 | 397 | 614 | 511 | 439 | 1060 | 800 |
| 230 | 221 | 312 | 220 | 349 | 226 | 257 | 289 | 283 | 235 | 369 | 351 | **16** | 375 | 353 | 628 | 352 | 798 | 365 | 446 | 544 | 526 | 387 | 901 | 807 |
| 225 | 220 | 305 | 224 | 338 | 227 | 262 | 308 | 287 | 243 | 346 | 350 | **17** | 364 | 350 | 602 | 361 | 747 | 368 | 460 | 614 | 540 | 409 | 781 | 804 |
| 214 | 229 | 302 | 246 | 319 | 224 | 245 | 305 | 280 | 237 | 328 | 331 | **18** | 336 | 372 | 591 | 417 | 658 | 361 | 415 | 603 | 516 | 392 | 702 | 713 |
| 209 | 269 | 325 | 275 | 314 | 213 | 234 | 301 | 281 | 234 | 307 | 316 | **19** | 325 | 481 | 688 | 499 | 636 | 335 | 386 | 588 | 520 | 385 | 611 | 646 |
| 207 | 270 | 381 | 279 | 312 | 211 | 225 | 319 | 273 | 231 | 298 | 310 | **20** | 321 | 483 | 960 | 513 | 630 | 329 | 364 | 658 | 492 | 377 | 577 | 620 |
| 205 | 278 | 402 | 270 | 315 | 205 | 227 | 310 | 271 | 217 | 299 | 301 | **21** | 315 | 510 | 1070 | 485 | 641 | 316 | 367 | 622 | 486 | 343 | 579 | 588 |
| 208 | 316 | 355 | 265 | 303 | 208 | 228 | 283 | 271 | 223 | 308 | 301 | **22** | | 649 | 827 | 469 | 595 | 323 | 371 | 528 | 488 | 359 | 612 | 587 |
| 217 | 366 | 343 | 251 | 291 | 212 | 232 | 257 | 260 | 228 | 325 | 319 | **23** | | 880 | 768 | 430 | 553 | 332 | 380 | 447 | 457 | 370 | 685 | 660 |
| 227 | 378 | 332 | 249 | 284 | 201 | 240 | 251 | 252 | 238 | 316 | 349 | **24** | | 948 | 718 | 426 | 527 | 308 | 400 | 430 | 433 | 395 | 646 | 797 |
| 242 | 352 | 321 | 250 | 274 | 192 | 250 | 241 | 247 | 244 | 296 | 354 | **25** | | 813 | 668 | 429 | 498 | 287 | 428 | 404 | 421 | 411 | 568 | 823 |
| 221 | 324 | 311 | 262 | 262 | 192 | 288 | 250 | 236 | 244 | 287 | 333 | **26** | | 683 | 624 | 460 | 461 | 287 | 544 | 429 | 391 | 410 | 539 | 724 |
| 227 | 301 | 303 | 306 | 257 | 196 | 376 | 229 | 237 | 238 | 303 | 319 | **27** | | 587 | 596 | 610 | 448 | 297 | 935 | 373 | 394 | 394 | 594 | 660 |
| 230 | 289 | 296 | 353 | 250 | 216 | 449 | 224 | 239 | 241 | 314 | 313 | **28** | | 545 | 567 | 816 | 429 | 342 | 1340 | 361 | 398 | 403 | 637 | 635 |
| 244 | | 288 | 385 | 243 | 223 | 450 | 227 | 233 | 255 | 311 | 318 | **29** | | | 542 | 985 | 408 | 357 | 1350 | 369 | 384 | 441 | 627 | 655 |
| 260 | | 275 | 382 | 245 | 279 | 397 | 231 | 226 | 273 | 315 | 320 | **30** | | | 498 | 969 | 414 | 512 | 1050 | 377 | 365 | 492 | 643 | 663 |
| 257 | | 272 | | 252 | | 346 | 219 | | 301 | | 334 | **31** | 448 | | 491 | | 432 | | 784 | 348 | | 588 | | 726 |
| **I** | **II** | **III** | **IV** | **V** | **VI** | **VII** | **VIII** | **IX** | **X** | **XI** | **XII** | | **I** | **II** | **III** | **IV** | **V** | **VI** | **VII** | **VIII** | **IX** | **X** | **XI** | **XII** |
| 266 | 382 | 438 | 394 | 432 | 305 | 468 | 340 | 453 | 342 | 432 | 364 | MAX | 469 | 967 | 1280 | 1030 | 1250 | 602 | 1460 | 754 | 1370 | 764 | 1250 | 873 |
| 217 | 273 | 326 | 266 | 326 | 240 | 265 | 278 | 295 | 266 | 306 | 314 | AVE | 331 | 514 | 704 | 489 | 715 | 408 | 511 | 521 | 601 | 482 | 624 | 647 |
| 186 | 215 | 265 | 215 | 238 | 187 | 206 | 216 | 219 | 212 | 238 | 272 | MIN | 275 | 339 | 469 | 339 | 395 | 277 | 319 | 342 | 349 | 332 | 395 | 490 |
| MIN | 190 | 186 | | AVE | 281 | 287 | | MAX | 450 | 468 | | **2017** | | MIN | 284 | | | AVE | 551 | | | MAX | 1350 | |

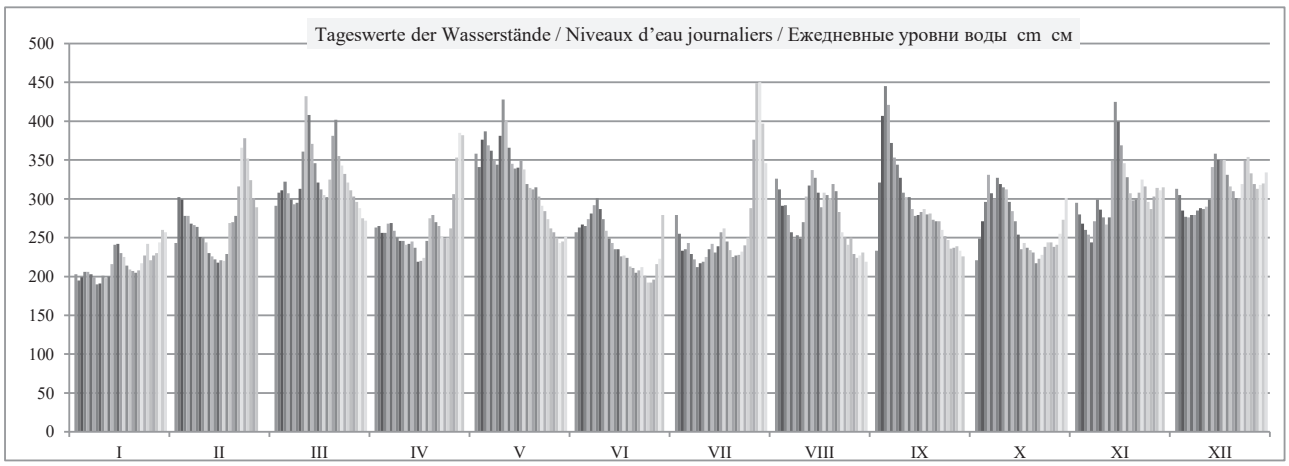

| | HSW BCУ | I | II | III | IV | V | VI | VII | VIII | IX | X | XI | XII | 2017 |
|---|---|---|---|---|---|---|---|---|---|---|---|---|---|---|
| Tage mit Überschreitung des HSW / Jours où le HNN (HSW) a été dépassé / Дни, когда был превышен ВСУ (HSW) | 480 | 0 | 0 | 0 | 0 | 0 | 0 | 0 | 0 | 0 | 0 | 0 | 0 | **0** |
| Tage mit Unterschreitung des RNW / Jours où l'ENR n'a pas été atteint / Дни, когда не был достигнут НСРУ | | 13 | 0 | 0 | 0 | 0 | 5 | 0 | 0 | 0 | 0 | 0 | 0 | **18** |
| Tage mit Überschreitung des HSW / Jours où le HNN a été dépassé / Дни, когда был превышен ВСУ (HNN) | | 0 | 0 | 0 | 0 | 0 | 0 | 0 | 0 | 0 | 0 | 0 | 0 | **0** |

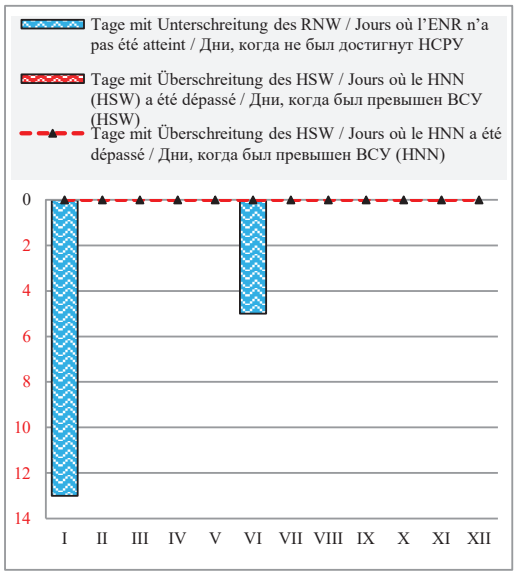


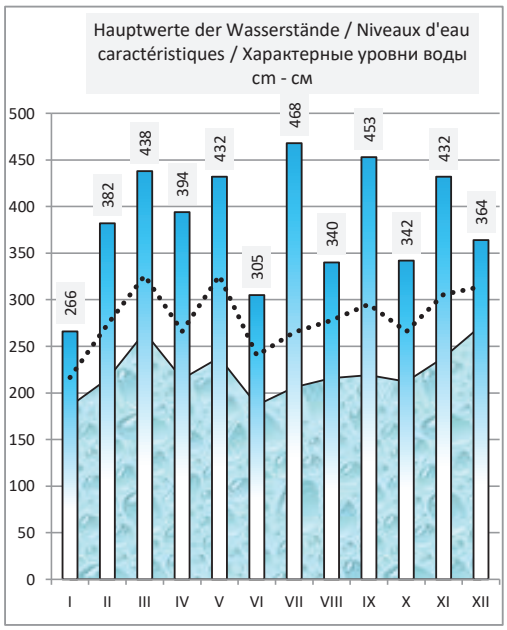


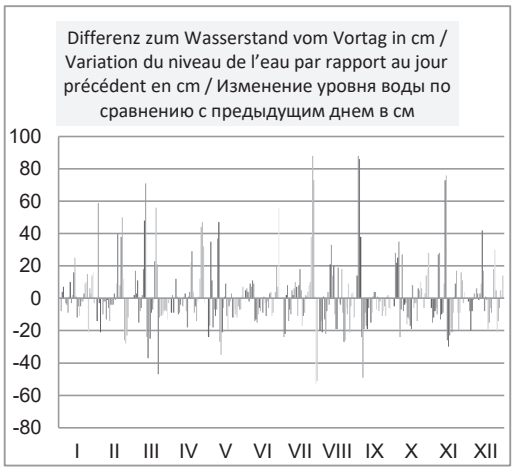


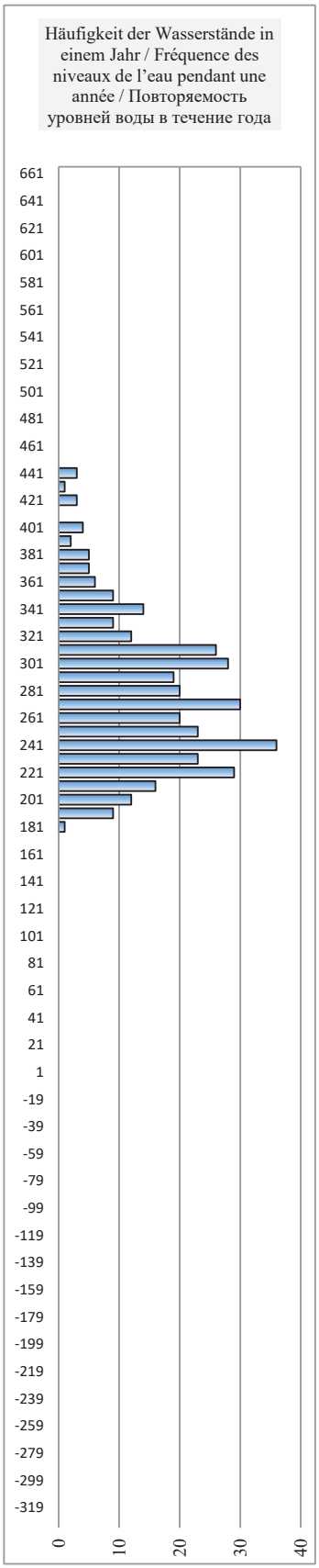


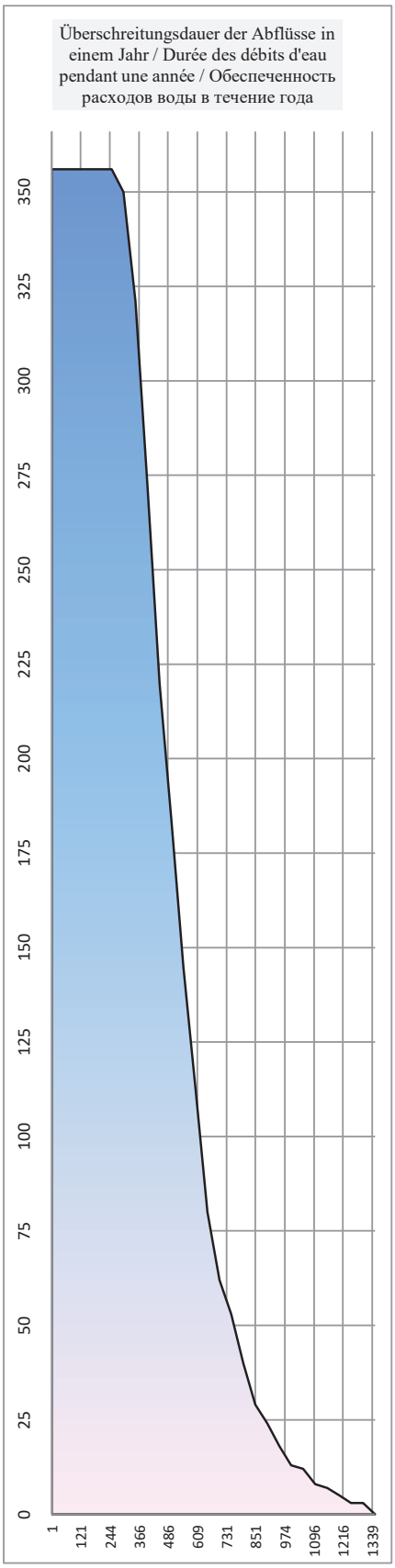

# Deutschland / Allemagne / Германия

| | | | | | |
|---|---|---|---|---|---|
| Hydrologische Messstelle<br>Station hydrométrique<br>Водомерный пост | **VILSHOFEN**<br>**ФИЛЬСХОФЕН** | Beginn der Messungen / Année de construction / Год основания | *1826* | | |
| | | Entfernung von Sulina / Distance de Sulina / Расстояние от Сулины km км | 2 249,470 | | |
| | | Absoluter Nullpunkt / Cote du «0» absolu / Абсолютная отметка «0» m м | N | 297,07 | |
| Fläche des Einzugsgebiets / Superficie du bassin hydrographique / Площадь водосборного бассейна $km^2$ $км^2$ | 47 677 | Höhe d. RNW-HSW / Cote de l'ENR-HNN / Отметка НСРУ-ВСУ cm см | **300** | *1981-2010* | |

| Hauptwerte der Wasserstände / Niveaux d'eau caractéristiques / Характерные уровни воды cm см | | | | Hauptwerte der Abflüsse / Débits d'eau caractéristiques / Характерные расходы воды $m^3/s$ $м^3/с$ | | |
|---|---|---|---|---|---|---|
| **651** | **664** | **653** | Maximum / Наивысший (MAX) | | | |
| | 26.05.1999 | 15.08.2002 | | | | |
| | **266** | **284** | Minimum / Наинизший (MIN) | | | |
| | 03.09.1998 | 28.08.2003 | | | | |
| | **349** | **352** | Mittel / Moyenne / Средний (AVE) | | | |
| *... - 1990* | *1991 - 2000* | *2001 - 2010* | berücksichtigter Zeitraum / Période de calcul / Период наблюдений | *... - 1990* | *1991 - 2000* | *2001 - 2010* |

| I | II | III | IV | V | VI | VII | VIII | IX | X | XI | XII | Datum Date Дата | I | II | III | IV | V | VI | VII | VIII | IX | X | XI | XII |
|---|---|---|---|---|---|---|---|---|---|---|---|---|---|---|---|---|---|---|---|---|---|---|---|---|
| 294 | 382 | 334 | 320 | 377 | 322 | 331 | 359 | 307 | 303 | 340 | 355 | **1** | | | | | | | | | | | | |
| 292 | 399 | 341 | 320 | 363 | 324 | 319 | 351 | 352 | 315 | 331 | 348 | **2** | | | | | | | | | | | | |
| 292 | 350 | 347 | 316 | 388 | 327 | 309 | 339 | 414 | 326 | 324 | 337 | **3** | | | | | | | | | | | | |
| 295 | 328 | 353 | 317 | 397 | 325 | 309 | 338 | 447 | 339 | 321 | 333 | **4** | | | | | | | | | | | | |
| 295 | 328 | 342 | 321 | 383 | 330 | 313 | 331 | 429 | 358 | 318 | 332 | **5** | | | | | | | | | | | | |
| 293 | 323 | 338 | 321 | 377 | 334 | 307 | 320 | 388 | 344 | 313 | 334 | **6** | | | | | | | | | | | | |
| 293 | 322 | 333 | 318 | 369 | 339 | 304 | 318 | 373 | 340 | 326 | 334 | **7** | | | | | | | | | | | | |
| 290 | 322 | 332 | 311 | 365 | 344 | 300 | 319 | 368 | 356 | 341 | 337 | **8** | | | | | | | | | | | | |
| 291 | 314 | 345 | 311 | 391 | 337 | 302 | 318 | 363 | 352 | 334 | 339 | **9** | | | | | | | | | | | | |
| 293 | 313 | 376 | 311 | 432 | 329 | 303 | 328 | 345 | 349 | 329 | 338 | **10** | | | | | | | | | | | | |
| 293 | 310 | 434 | 307 | 410 | 322 | 306 | 346 | 342 | 348 | 324 | 340 | **11** | | | | | | | | | | | | |
| 293 | 304 | 416 | 308 | 381 | 318 | 310 | 353 | 342 | 337 | 329 | 346 | **12** | | | | | | | | | | | | |
| 299 | 303 | 385 | 307 | 366 | 314 | 313 | 364 | 334 | 331 | 372 | 372 | **13** | | | | | | | | | | | | |
| 309 | 299 | 366 | 306 | 362 | 311 | 309 | 358 | 329 | 324 | 431 | 385 | **14** | | | | | | | | | | | | |
| 311 | 299 | 349 | 298 | 362 | 311 | 312 | 347 | 329 | 318 | 410 | 379 | **15** | | | | | | | | | | | | |
| 306 | 300 | 345 | 300 | 368 | 307 | 320 | 336 | 332 | 307 | 385 | 379 | **16** | | | | | | | | | | | | |
| 302 | 300 | 341 | 302 | 360 | 307 | 324 | 347 | 334 | 310 | 368 | 378 | **17** | | | | | | | | | | | | |
| 298 | 301 | 340 | 310 | 349 | 306 | 317 | 345 | 330 | 310 | 358 | 366 | **18** | | | | | | | | | | | | |
| 296 | 321 | 357 | 322 | 346 | 301 | 311 | 344 | 331 | 308 | 345 | 356 | **19** | | | | | | | | | | | | |
| 296 | 323 | 394 | 327 | 346 | 299 | 307 | 353 | 327 | 307 | 340 | 352 | **20** | | | | | | | | | | | | |
| 298 | 328 | 410 | 321 | 346 | 297 | 308 | 348 | 326 | 302 | 341 | 348 | **21** | | | | | | | | | | | | |
| 314 | 352 | 374 | 320 | 342 | 298 | 309 | 334 | 326 | 304 | 346 | 349 | **22** | | | | | | | | | | | | |
| 344 | 381 | 365 | 314 | 333 | 299 | 311 | 320 | 321 | 306 | 358 | 358 | **23** | | | | | | | | | | | | |
| 375 | 389 | 355 | 314 | 330 | 296 | 314 | 317 | 317 | 310 | 354 | 377 | **24** | | | | | | | | | | | | |
| 397 | 371 | 350 | 315 | 325 | 293 | 318 | 312 | 314 | 312 | 343 | 381 | **25** | | | | | | | | | | | | |
| 390 | 352 | 345 | 319 | 320 | 292 | 337 | 317 | 309 | 312 | 338 | 367 | **26** | | | | | | | | | | | | |
| 387 | 338 | 341 | 344 | 319 | 294 | 391 | 307 | 310 | 311 | 346 | 358 | **27** | | | | | | | | | | | | |
| 380 | 332 | 336 | 377 | 316 | 302 | 452 | 306 | 311 | 312 | 352 | 354 | **28** | | | | | | | | | | | | |
| 373 | | 332 | 402 | 312 | 304 | 455 | 306 | 308 | 317 | 351 | 357 | **29** | | | | | | | | | | | | |
| 365 | | 325 | 397 | 315 | 330 | 410 | 308 | 305 | 327 | 354 | 358 | **30** | | | | | | | | | | | | |
| 375 | | 324 | | 319 | | 371 | 302 | | 342 | | 371 | **31** | | | | | | | | | | | | |
| **I** | **II** | **III** | **IV** | **V** | **VI** | **VII** | **VIII** | **IX** | **X** | **XI** | **XII** | | **I** | **II** | **III** | **IV** | **V** | **VI** | **VII** | **VIII** | **IX** | **X** | **XI** | **XII** |
| 407 | 409 | 443 | 412 | 440 | 348 | 468 | 367 | 454 | 366 | 437 | 388 | MAX | | | | | | | | | | | | |
| 320 | 332 | 356 | 323 | 357 | 314 | 329 | 332 | 342 | 324 | 347 | 355 | AVE | | | | | | | | | | | | |
| 283 | 280 | 314 | 287 | 299 | 290 | 296 | 298 | 297 | 291 | 310 | 325 | MIN | | | | | | | | | | | | |
| MIN | 290 | 280 | | AVE | 336 | 338 | | MAX | 455 | 468 | | **2017** | MIN | | | | AVE | | | | MAX | | | |

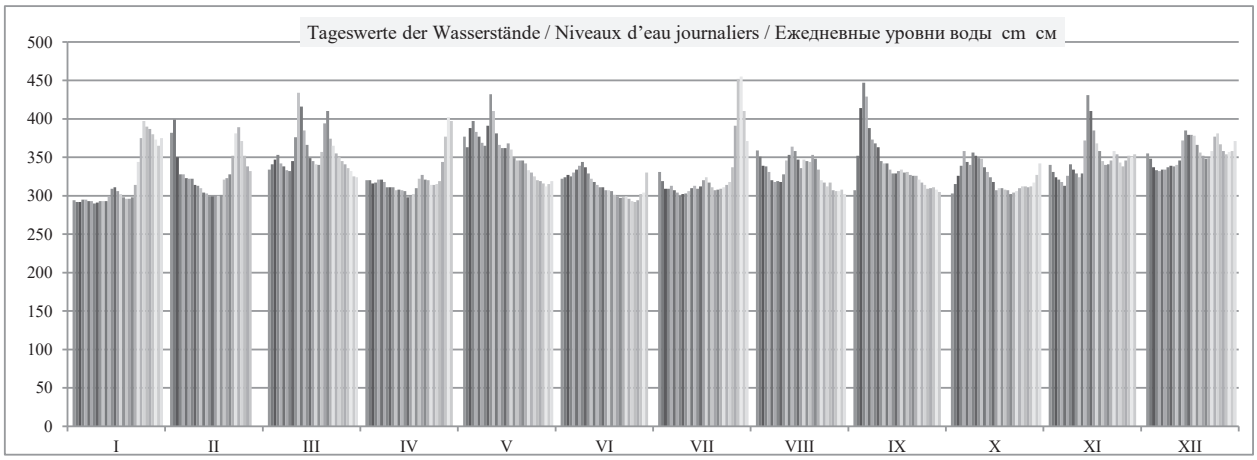

| | HSW ВСУ | I | II | III | IV | V | VI | VII | VIII | IX | X | XI | XII | 2017 |
|---|---|---|---|---|---|---|---|---|---|---|---|---|---|---|
| Tage mit Überschreitung des HSW / Jours où le HNN (HSW) a été dépassé / Дни, когда был превышен ВСУ (HSW) | | 0 | 0 | 0 | 0 | 0 | 0 | 0 | 0 | 0 | 0 | 0 | 0 | **0** |
| Tage mit Unterschreitung des RNW / Jours où l'ENR n'a pas été atteint / Дни, когда не был достигнут НСРУ | | 17 | 2 | 0 | 1 | 0 | 8 | 0 | 0 | 0 | 0 | 0 | 0 | **28** |
| Tage mit Überschreitung des HSW / Jours où le HNN a été dépassé / Дни, когда был превышен ВСУ (HNN) | | 0 | 0 | 0 | 0 | 0 | 0 | 0 | 0 | 0 | 0 | 0 | 0 | **0** |

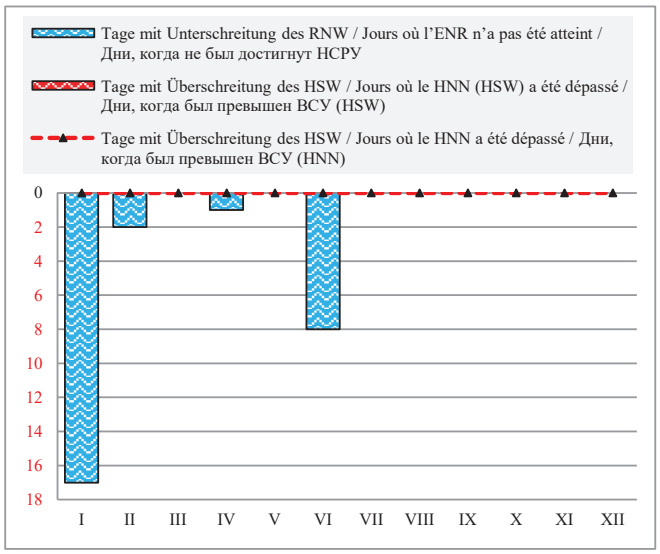


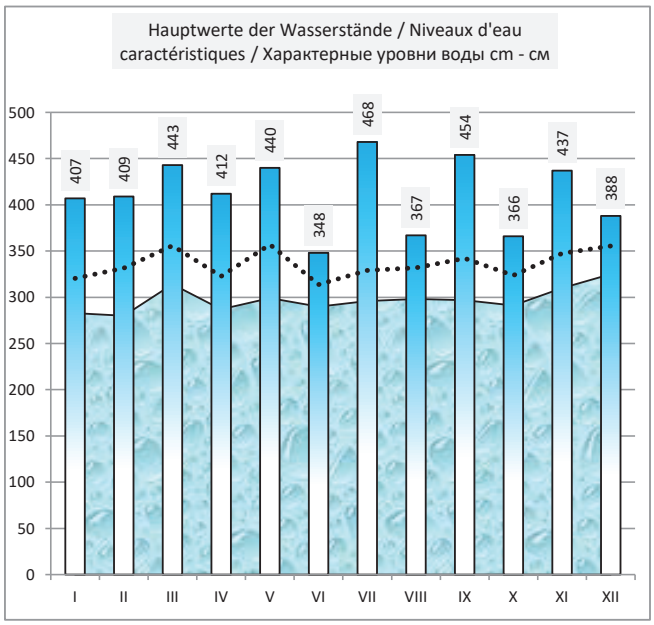


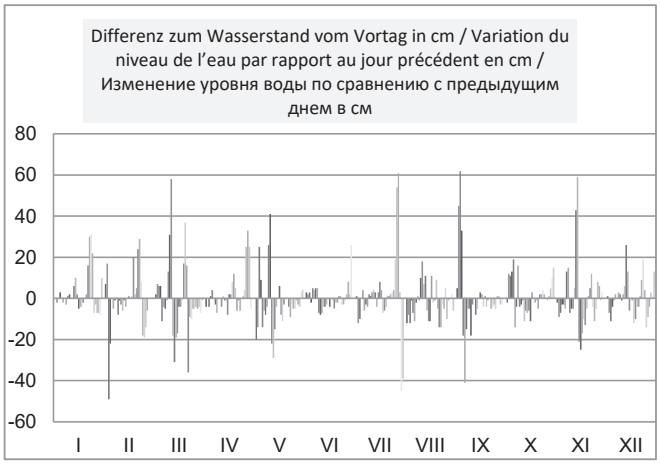


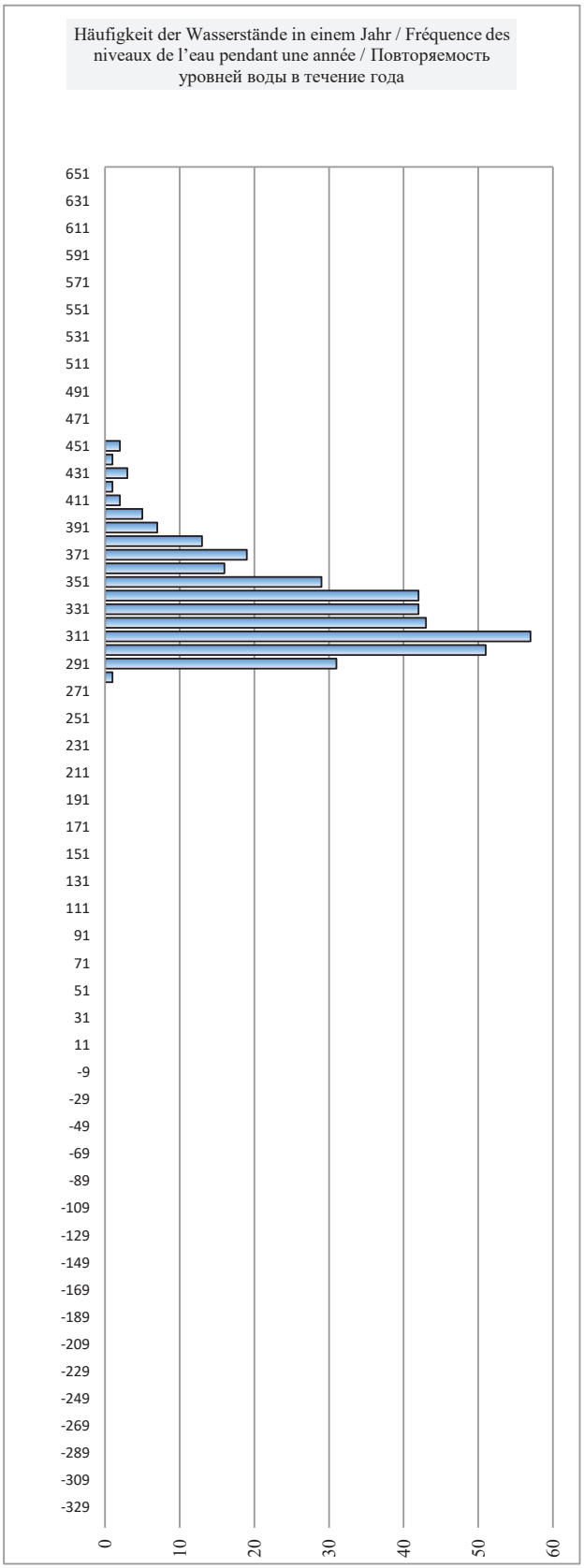

# Deutschland / Allemagne / Германия

| | | | | | |
|---|---|---|---|---|---|
| Hydrologische Messstelle<br>Station hydrométrique<br>Водомерный пост | **PASSAU DONAU**<br>**ПАССАУ ДОНАУ** | Beginn der Messungen / Année de construction / Год основания | | *1826* | |
| | | Entfernung von Sulina / Distance de Sulina / Расстояние от Сулины km км | | 2 226,700 | |
| | | Absoluter Nullpunkt / Cote du «0» absolu / Абсолютная отметка «0» m м | | N | 286,46 |
| Fläche des Einzugsgebiets / Superficie du bassin hydrographique / Площадь водосборного бассейна $km^2$ $км^2$ | 49 649 | Höhe d. RNW-HSW / Cote de l'ENR-HNN / Отметка НСРУ-ВСУ cm см | **415** | *1981-2010* | |

| **Hauptwerte der Wasserstände / Niveaux d'eau caractéristiques / Характерные уровни воды cm см** | | | | **Hauptwerte der Abflüsse / Débits d'eau caractéristiques / Характерные расходы воды $m^3/s$ $м^3/с$** | | |
|---|---|---|---|---|---|---|
| **1220** | **932** | **1081** | Maximum / Наивысший (MAX) | | | |
| 10.07.1954 | 04.08.1991 | 13.08.2002 | | | | |
| **372** | **383** | **386** | Minimum / Наинизший (MIN) | | | |
| 06.12.1962 | 16.12.1991 | 08.09.2003 | | | | |
| | **497** | **496** | Mittel / Moyenne / Средний (AVE) | | | |
| *... - 1990* | *1991 - 2000* | *2001 - 2010* | berücksichtigter Zeitraum / Période de calcul / Период наблюдений | *... - 1990* | *1991 - 2000* | *2001 - 2010* |

| I | II | III | IV | V | VI | VII | VIII | IX | X | XI | XII | Datum Date Дата | I | II | III | IV | V | VI | VII | VIII | IX | X | XI | XII |
|---|---|---|---|---|---|---|---|---|---|---|---|---|---|---|---|---|---|---|---|---|---|---|---|---|
| 397 | 434 | 465 | 454 | 526 | 505 | 496 | 529 | 471 | 440 | 476 | 489 | 1 | | | | | | | | | | | | |
| 395 | 457 | 489 | 455 | 523 | 512 | 470 | 517 | 569 | 460 | 461 | 477 | 2 | | | | | | | | | | | | |
| 397 | 458 | 483 | 448 | 545 | 506 | 474 | 502 | 688 | 470 | 458 | 457 | 3 | | | | | | | | | | | | |
| 397 | 444 | 479 | 460 | 552 | 492 | 475 | 497 | 673 | 499 | 454 | 450 | 4 | | | | | | | | | | | | |
| 398 | 446 | 469 | 466 | 546 | 499 | 464 | 500 | 629 | 507 | 441 | 455 | 5 | | | | | | | | | | | | |
| 399 | 439 | 462 | 457 | 539 | 502 | 456 | 512 | 583 | 494 | 454 | 457 | 6 | | | | | | | | | | | | |
| 393 | 437 | 457 | 453 | 521 | 525 | 449 | 548 | 565 | 496 | 482 | 455 | 7 | | | | | | | | | | | | |
| 392 | 433 | 463 | 444 | 544 | 509 | 448 | 497 | 549 | 509 | 491 | 459 | 8 | | | | | | | | | | | | |
| 394 | 428 | 500 | 440 | 608 | 493 | 453 | 501 | 535 | 512 | 480 | 460 | 9 | | | | | | | | | | | | |
| 401 | 423 | 592 | 438 | 615 | 487 | 456 | 516 | 514 | 509 | 467 | 454 | 10 | | | | | | | | | | | | |
| 400 | 417 | 605 | 438 | 580 | 475 | 479 | 566 | 511 | 497 | 461 | 455 | 11 | | | | | | | | | | | | |
| 398 | 409 | 565 | 441 | 545 | 463 | 485 | 577 | 508 | 481 | 495 | 484 | 12 | | | | | | | | | | | | |
| 407 | 407 | 525 | 436 | 538 | 472 | 476 | 555 | 510 | 470 | 556 | 513 | 13 | | | | | | | | | | | | |
| 415 | 405 | 502 | 432 | 526 | 473 | 470 | 537 | 491 | 462 | 592 | 516 | 14 | | | | | | | | | | | | |
| 412 | 404 | 483 | 421 | 533 | 469 | 485 | 522 | 495 | 450 | 562 | 514 | 15 | | | | | | | | | | | | |
| 408 | 405 | 475 | 421 | 548 | 461 | 489 | 507 | 497 | 435 | 536 | 512 | 16 | | | | | | | | | | | | |
| 413 | 406 | 471 | 430 | 535 | 462 | 469 | 514 | 505 | 440 | 514 | 498 | 17 | | | | | | | | | | | | |
| 408 | 420 | 480 | 443 | 524 | 448 | 464 | 508 | 493 | 437 | 495 | 487 | 18 | | | | | | | | | | | | |
| 403 | 437 | 583 | 463 | 529 | 438 | 460 | 526 | 499 | 439 | 477 | 486 | 19 | | | | | | | | | | | | |
| 401 | 436 | 587 | 463 | 530 | 442 | 455 | 585 | 531 | 433 | 470 | 480 | 20 | | | | | | | | | | | | |
| 400 | 463 | 587 | 452 | 511 | 447 | 472 | 531 | 513 | 421 | 482 | 475 | 21 | | | | | | | | | | | | |
| 390 | 546 | 543 | 445 | 492 | 447 | 460 | 506 | 501 | 422 | 495 | 484 | 22 | | | | | | | | | | | | |
| 389 | 550 | 531 | 445 | 494 | 445 | 462 | 484 | 489 | 428 | 497 | 500 | 23 | | | | | | | | | | | | |
| 400 | 541 | 513 | 442 | 495 | 439 | 475 | 475 | 479 | 443 | 486 | 509 | 24 | | | | | | | | | | | | |
| 407 | 513 | 500 | 446 | 503 | 435 | 521 | 478 | 473 | 443 | 473 | 505 | 25 | | | | | | | | | | | | |
| 406 | 481 | 487 | 464 | 487 | 456 | 529 | 477 | 467 | 441 | 468 | 488 | 26 | | | | | | | | | | | | |
| 397 | 461 | 480 | 500 | 481 | 444 | 654 | 470 | 466 | 441 | 472 | 476 | 27 | | | | | | | | | | | | |
| 397 | 455 | 476 | 551 | 474 | 453 | 649 | 456 | 462 | 471 | 479 | 474 | 28 | | | | | | | | | | | | |
| 396 | | 469 | 582 | 473 | 461 | 638 | 463 | 455 | 462 | 479 | 476 | 29 | | | | | | | | | | | | |
| 393 | | 460 | 555 | 491 | 493 | 580 | 457 | 447 | 505 | 488 | 476 | 30 | | | | | | | | | | | | |
| 404 | | 460 | | 504 | | 549 | 450 | | 484 | | 519 | 31 | | | | | | | | | | | | |
| **I** | **II** | **III** | **IV** | **V** | **VI** | **VII** | **VIII** | **IX** | **X** | **XI** | **XII** | | **I** | **II** | **III** | **IV** | **V** | **VI** | **VII** | **VIII** | **IX** | **X** | **XI** | **XII** |
| 423 | 564 | 636 | 590 | 624 | 545 | 678 | 613 | 725 | 552 | 599 | 549 | MAX | | | | | | | | | | | | |
| 400 | 448 | 505 | 460 | 526 | 472 | 496 | 508 | 519 | 465 | 488 | 482 | AVE | | | | | | | | | | | | |
| 381 | 398 | 450 | 412 | 467 | 425 | 440 | 444 | 433 | 411 | 436 | 445 | MIN | | | | | | | | | | | | |
| MIN | 389 | 381 | | AVE | 481 | 493 | | MAX | 688 | 725 | | **2017** | MIN | | | | AVE | | | | MAX | | | |

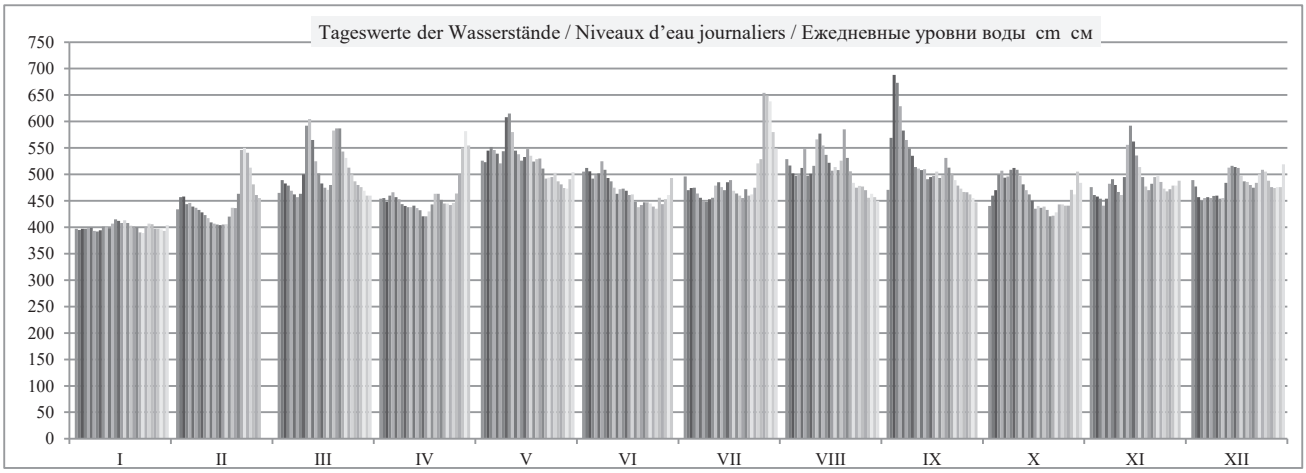

| | HSW ВСУ | I | II | III | IV | V | VI | VII | VIII | IX | X | XI | XII | 2017 |
|---|---|---|---|---|---|---|---|---|---|---|---|---|---|---|
| Tage mit Überschreitung des HSW / Jours où le HNN (HSW) a été dépassé / Дни, когда был превышен ВСУ (HSW) | 780 | 0 | 0 | 0 | 0 | 0 | 0 | 0 | 0 | 0 | 0 | 0 | 0 | **0** |
| Tage mit Unterschreitung des RNW / Jours où l'ENR n'a pas été atteint / Дни, когда не был достигнут НСРУ | | 30 | 6 | 0 | 0 | 0 | 0 | 0 | 0 | 0 | 0 | 0 | 0 | **36** |
| Tage mit Überschreitung des HSW / Jours où le HNN a été dépassé / Дни, когда был превышен ВСУ (HNN) | | 0 | 0 | 0 | 0 | 0 | 0 | 0 | 0 | 0 | 0 | 0 | 0 | **0** |

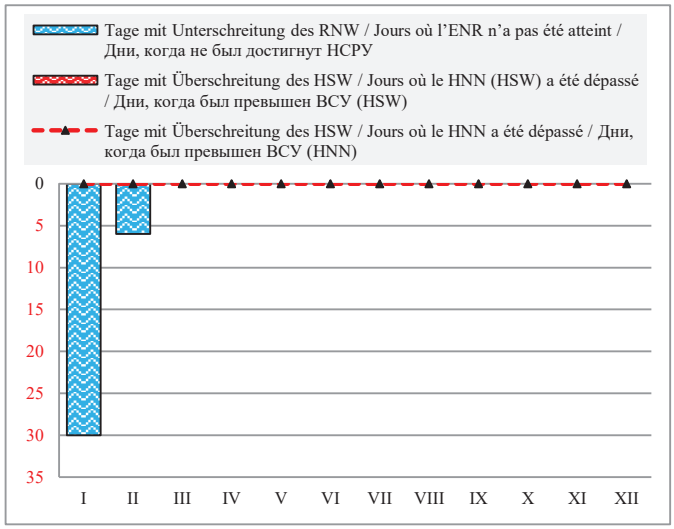


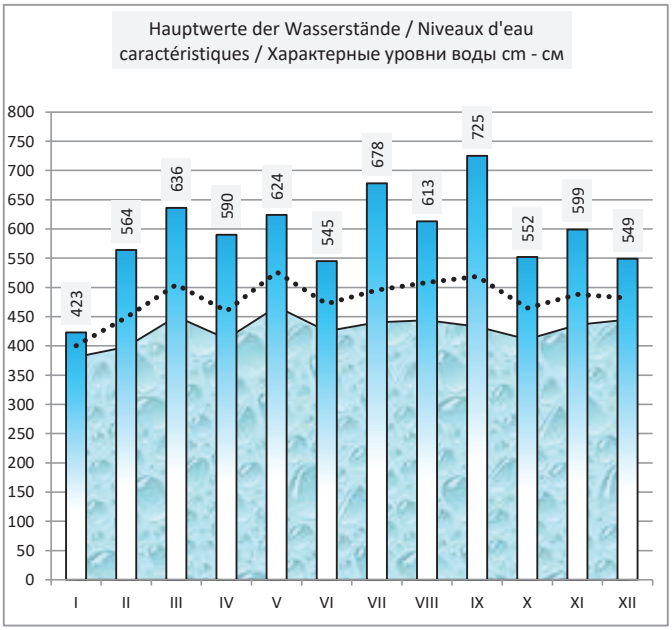


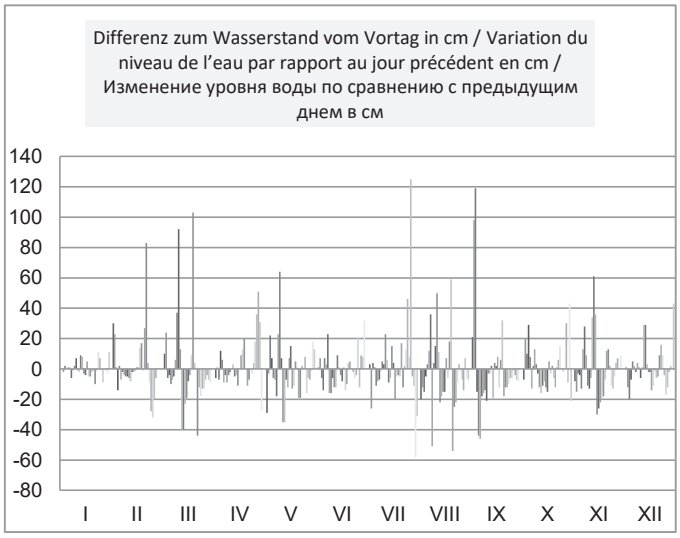


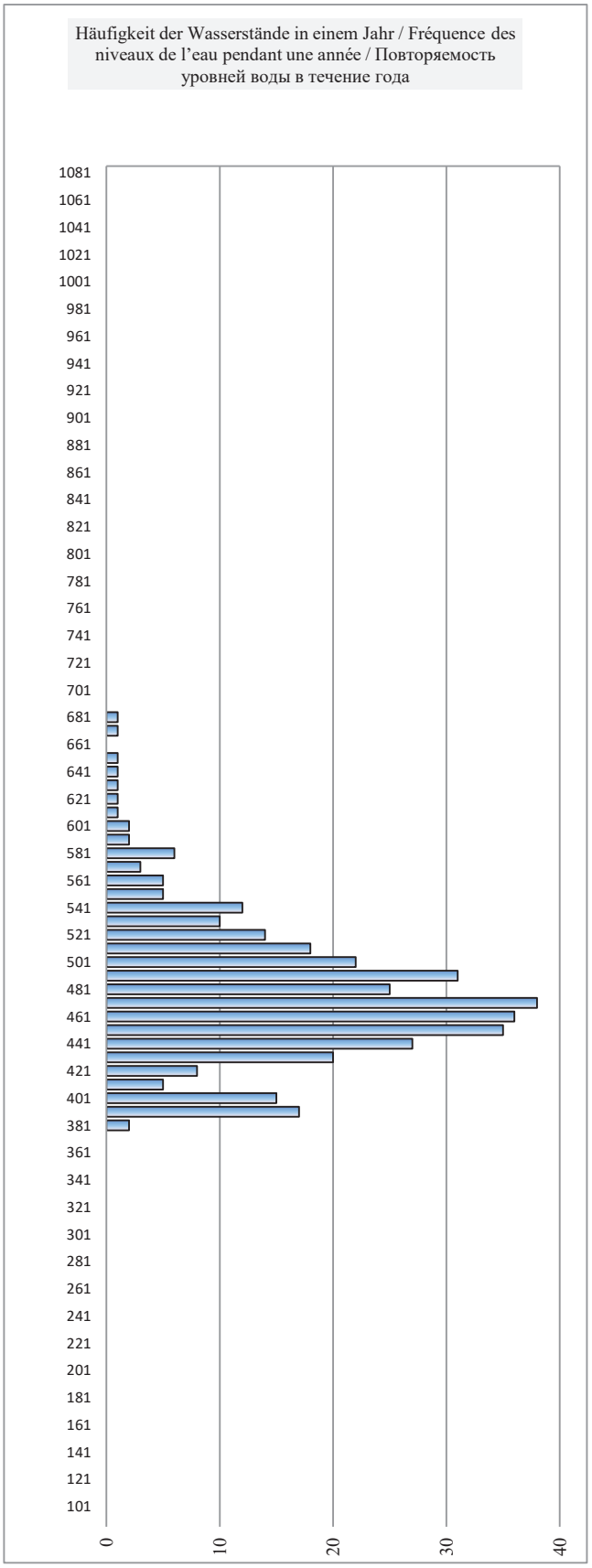

# Österreich / Autriche/ Австрия

| | | | | | | |
|---|---|---|---|---|---|---|
| Hydrologische Messstelle<br>Station hydrométrique<br>Водомерный пост | **ENGELHARTSZELL**<br>**ЭНГЕЛЬХАРТСЦЕЛЛЬ** | | Beginn der Messungen / Année de construction / Год основания | | *1884/1961* | |
| | | | Entfernung von Sulina / Distance de Sulina / Расстояние от Сулины km км | | 2 200,660 | |
| | | | Absoluter Nullpunkt / Cote du «0» absolu / Абсолютная отметка «0» m м | | A | 276,99 |
| Fläche des Einzugsgebiets / Superficie du bassin hydrographique / Площадь водосборного бассейна $km^2$ $км^2$ | | 77 090 | Höhe d. RNW-HSW / Cote de l'ENR-HNN / Отметка НСРУ-ВСУ cm см | **298** | *1981-2010* | **599** |

| **Hauptwerte der Wasserstände / Niveaux d'eau caractéristiques / Характерные уровни воды cm см** | | | | **Hauptwerte der Abflüsse / Débits d'eau caractéristiques / Характерные расходы воды $m^3/s$ $м^3/с$** | | |
|---|---|---|---|---|---|---|
| **1096** | **806** | **879** | Maximum / Наивысший (MAX) | 9100 | | |
| 10.07.1954 | 04.08.1991 | 13.08.2002 | | 10.07.1954 | | |
| **286** | **362** | **355** | Minimum / Наинизший (MIN) | | | |
| 20.01.1964 | 01.12.1991 | 13.02.2006 | | | | |
| **426** | **436** | **428** | Mittel / Moyenne / Средний (AVE) | | | |
| *1964 - 1990* | *1991 - 2000* | *2001 - 2010* | berücksichtigter Zeitraum / Période de calcul / Период наблюдений | *... - 1990* | *1991 - 2000* | *2001 - 2010* |

| I | II | III | IV | V | VI | VII | VIII | IX | X | XI | XII | Datum Date Дата | I | II | III | IV | V | VI | VII | VIII | IX | X | XI | XII |
|---|---|---|---|---|---|---|---|---|---|---|---|---|---|---|---|---|---|---|---|---|---|---|---|---|
| 379 | 406 | 408 | 406 | 443 | 443 | 432 | 450 | 419 | 401 | 417 | 423 | **1** | | | | | | | | | | | | |
| 378 | 414 | 423 | 406 | 444 | 447 | 416 | 443 | 478 | 408 | 404 | 416 | **2** | | | | | | | | | | | | |
| 377 | 414 | 420 | 404 | 456 | 441 | 422 | 434 | 559 | 411 | 404 | 406 | **3** | | | | | | | | | | | | |
| 377 | 400 | 414 | 408 | 459 | 431 | 422 | 430 | 538 | 434 | 403 | 401 | **4** | | | | | | | | | | | | |
| 380 | 399 | 409 | 413 | 459 | 436 | 413 | 433 | 502 | 434 | 395 | 404 | **5** | | | | | | | | | | | | |
| 378 | 396 | 406 | 406 | 453 | 438 | 410 | 445 | 481 | 428 | 406 | 402 | **6** | | | | | | | | | | | | |
| 376 | 396 | 405 | 405 | 442 | 453 | 406 | 471 | 473 | 430 | 425 | 403 | **7** | | | | | | | | | | | | |
| 376 | 394 | 408 | 399 | 463 | 441 | 405 | 430 | 466 | 436 | 429 | 406 | **8** | | | | | | | | | | | | |
| 378 | 391 | 430 | 397 | 500 | 430 | 409 | 435 | 451 | 440 | 420 | 407 | **9** | | | | | | | | | | | | |
| 382 | 389 | 489 | 396 | 494 | 427 | 411 | 445 | 442 | 438 | 413 | 402 | **10** | | | | | | | | | | | | |
| 382 | 386 | 484 | 397 | 475 | 419 | 426 | 478 | 440 | 429 | 411 | 400 | **11** | | | | | | | | | | | | |
| 382 | 383 | 463 | 398 | 459 | 411 | 429 | 484 | 438 | 422 | 436 | 416 | **12** | | | | | | | | | | | | |
| 385 | 385 | 441 | 395 | 457 | 419 | 421 | 466 | 441 | 415 | 471 | 440 | **13** | | | | | | | | | | | | |
| 386 | 384 | 428 | 393 | 448 | 420 | 419 | 454 | 430 | 409 | 480 | 439 | **14** | | | | | | | | | | | | |
| 383 | 380 | 418 | 388 | 453 | 417 | 427 | 446 | 435 | 403 | 466 | 438 | **15** | | | | | | | | | | | | |
| 384 | 381 | 413 | 388 | 463 | 413 | 430 | 440 | 435 | 395 | 453 | 437 | **16** | | | | | | | | | | | | |
| 385 | 381 | 411 | 394 | 456 | 413 | 413 | 441 | 438 | 396 | 437 | 426 | **17** | | | | | | | | | | | | |
| 385 | 388 | 419 | 400 | 450 | 404 | 412 | 438 | 431 | 393 | 426 | 420 | **18** | | | | | | | | | | | | |
| 384 | 396 | 489 | 409 | 454 | 401 | 411 | 449 | 434 | 398 | 416 | 422 | **19** | | | | | | | | | | | | |
| 382 | 395 | 485 | 408 | 454 | 402 | 410 | 488 | 459 | 392 | 413 | 418 | **20** | | | | | | | | | | | | |
| 381 | 415 | 478 | 402 | 440 | 406 | 420 | 454 | 446 | 378 | 424 | 415 | **21** | | | | | | | | | | | | |
| 377 | 465 | 458 | 397 | 427 | 407 | 412 | 439 | 436 | 394 | 430 | 422 | **22** | | | | | | | | | | | | |
| 378 | 461 | 450 | 399 | 431 | 406 | 413 | 427 | 429 | 395 | 429 | 432 | **23** | | | | | | | | | | | | |
| 383 | 451 | 439 | 400 | 432 | 401 | 423 | 422 | 424 | 403 | 424 | 435 | **24** | | | | | | | | | | | | |
| 388 | 433 | 430 | 401 | 438 | 400 | 455 | 425 | 421 | 404 | 416 | 429 | **25** | | | | | | | | | | | | |
| 388 | 415 | 423 | 411 | 428 | 414 | 456 | 424 | 402 | 401 | 413 | 420 | **26** | | | | | | | | | | | | |
| 383 | 406 | 419 | 433 | 427 | 405 | 535 | 421 | 393 | 402 | 412 | 413 | **27** | | | | | | | | | | | | |
| 383 | 404 | 416 | 462 | 425 | 411 | 514 | 414 | 415 | 420 | 414 | 409 | **28** | | | | | | | | | | | | |
| 384 | | 414 | 478 | 422 | 416 | 504 | 416 | 409 | 415 | 415 | 411 | **29** | | | | | | | | | | | | |
| 384 | | 407 | 461 | 433 | 433 | 475 | 408 | 403 | 443 | 422 | 413 | **30** | | | | | | | | | | | | |
| 389 | | 407 | | 444 | | 462 | 405 | | 425 | | 443 | **31** | | | | | | | | | | | | |
| **I** | **II** | **III** | **IV** | **V** | **VI** | **VII** | **VIII** | **IX** | **X** | **XI** | **XII** | | **I** | **II** | **III** | **IV** | **V** | **VI** | **VII** | **VIII** | **IX** | **X** | **XI** | **XII** |
| 396 | 478 | 526 | 486 | 515 | 468 | 561 | 517 | 590 | 477 | 486 | 466 | MAX | | | | | | | | | | | | |
| 382 | 404 | 432 | 408 | 449 | 420 | 433 | 440 | 446 | 413 | 424 | 418 | AVE | | | | | | | | | | | | |
| 369 | 375 | 400 | 380 | 415 | 388 | 397 | 399 | 373 | 364 | 387 | 384 | MIN | | | | | | | | | | | | |
| MIN | 376 | 364 | | AVE | 423 | 429 | | MAX | 559 | 590 | | **2017** | MIN | | | | AVE | | | | MAX | | | |

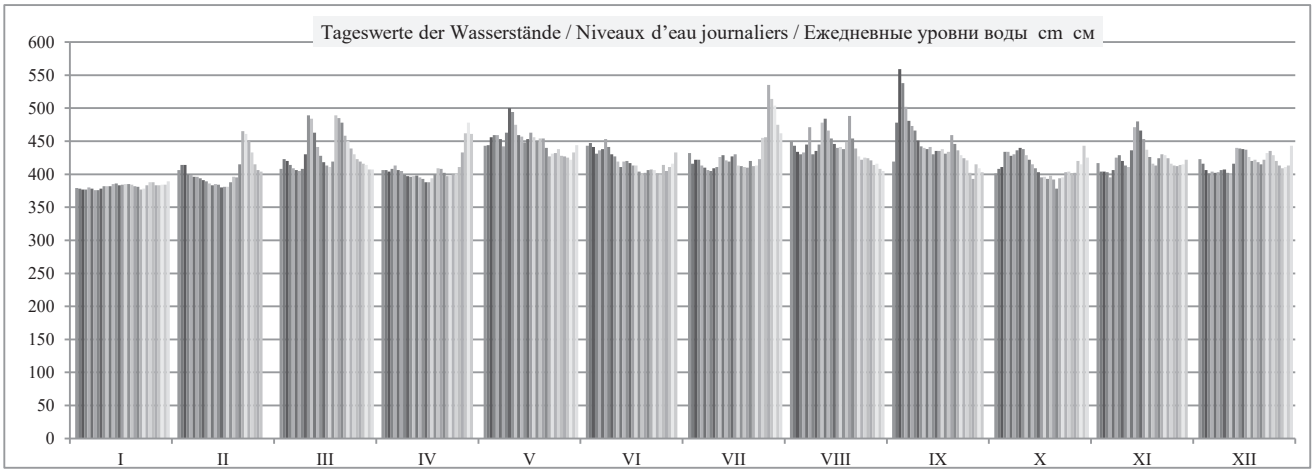

| | HSW ВСУ | I | II | III | IV | V | VI | VII | VIII | IX | X | XI | XII | 2017 |
|---|---|---|---|---|---|---|---|---|---|---|---|---|---|---|
| Tage mit Überschreitung des HSW / Jours où le HNN (HSW) a été dépassé / Дни, когда был превышен ВСУ (HSW) | | 0 | 0 | 0 | 0 | 0 | 0 | 0 | 0 | 0 | 0 | 0 | 0 | **0** |
| Tage mit Unterschreitung des RNW / Jours où l'ENR n'a pas été atteint / Дни, когда не был достигнут НСРУ | | 0 | 0 | 0 | 0 | 0 | 0 | 0 | 0 | 0 | 0 | 0 | 0 | **0** |
| Tage mit Überschreitung des HSW / Jours où le HNN a été dépassé / Дни, когда был превышен ВСУ (HNN) | | 0 | 0 | 0 | 0 | 0 | 0 | 0 | 0 | 0 | 0 | 0 | 0 | **0** |

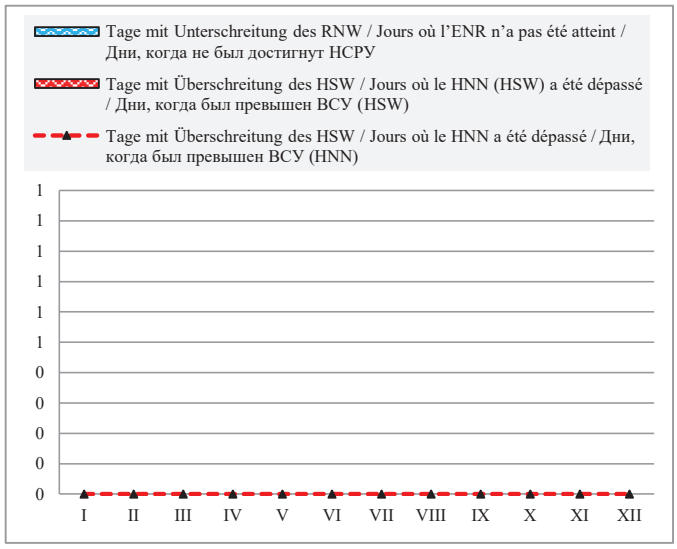


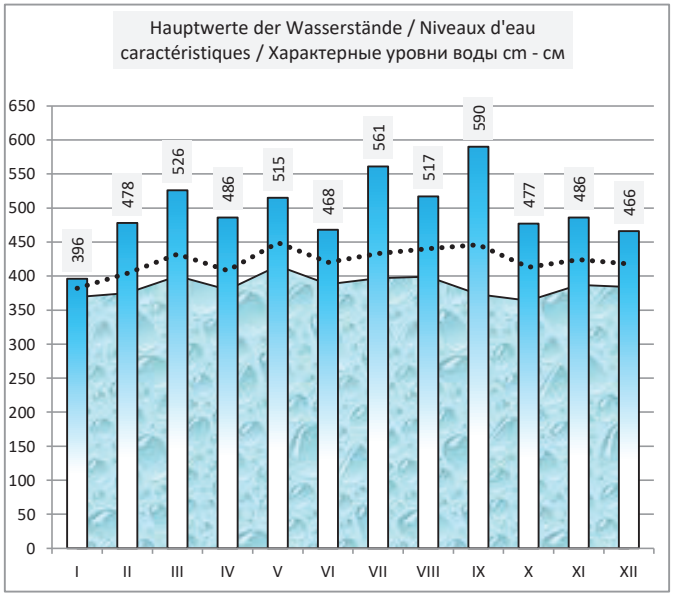


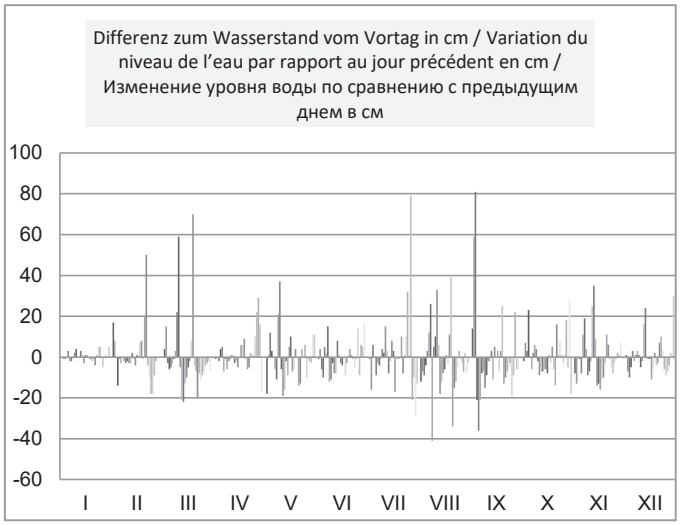


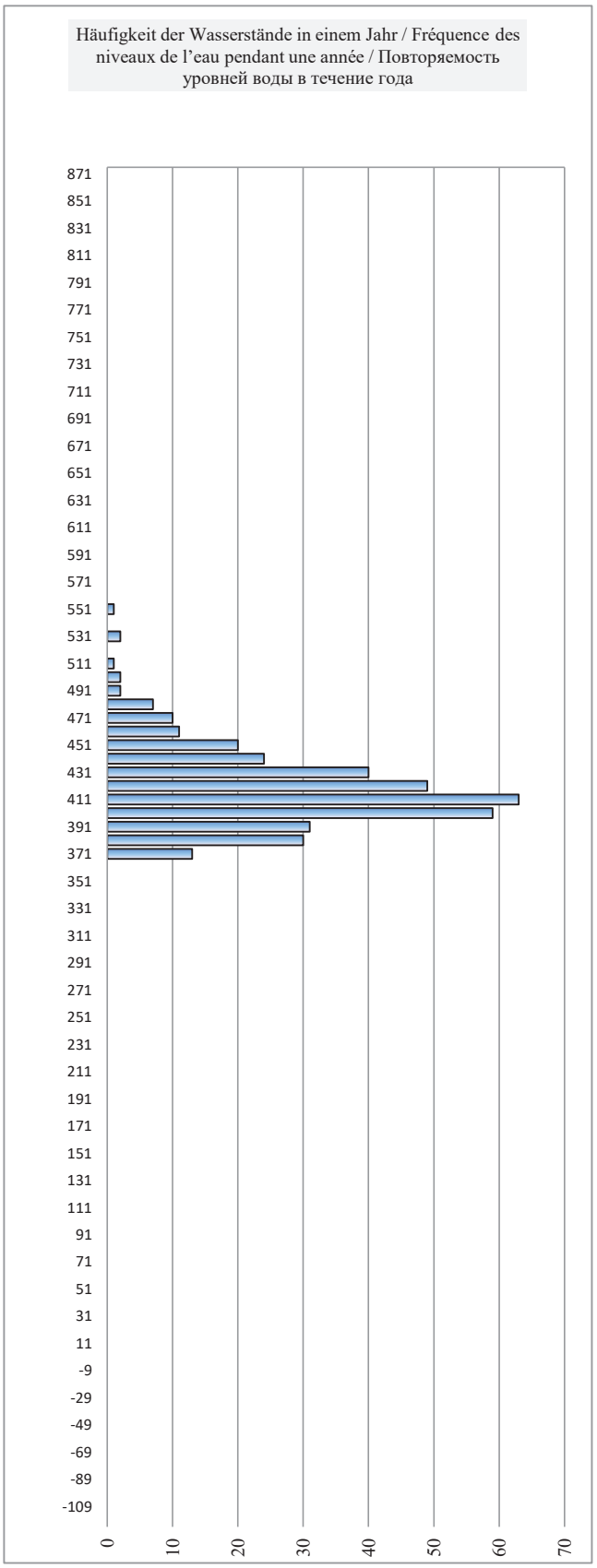

# Österreich / Autriche/ Австрия

| | | | | | |
|---|---|---|---|---|---|
| Hydrologische Messstelle<br>Station hydrométrique<br>Водомерный пост | **LINZ**<br>**(WEHRSTELLE-ASCHACH)**<br>**ЛИНЦ (ГЭС АШАХ)** | Beginn der Messungen / Année de construction / Год основания | *1821* | | |
| | | Entfernung von Sulina / Distance de Sulina / Расстояние от Сулины km км | 2 135,170 | | |
| | | Absoluter Nullpunkt / Cote du «0» absolu / Абсолютная отметка «0» m м | A | 247,74 | |
| Fläche des Einzugsgebiets / Superficie du bassin hydrographique / Площадь водосборного бассейна $km^2$ $км^2$ | 79 490 | Höhe d. RNW-HSW / Cote de l'ENR-HNN / Отметка НСРУ-ВСУ cm см | **308** | *1981-2010* | **501** |

| **Hauptwerte der Wasserstände / Niveaux d'eau caractéristiques / Характерные уровни воды cm см** | | | | **Hauptwerte der Abflüsse / Débits d'eau caractéristiques / Характерные расходы воды $m^3/s$ $м^3/с$** | | |
|---|---|---|---|---|---|---|
| **962** | **714** | **823** | Maximum / Наивысший (MAX) | 8800 | 5746 | **6575** |
| 11.07.1954 | 04.08.1991 | 13.08.2002 | | 11.07.1954 | 01.08.1991 | 13.08.2002 |
| **318** | **314** | **326** | Minimum / Наинизший (MIN) | 370 | 536 | **460** |
| 04.02.1990 | 02.11.1991 | 28.09.2003 | | 12.01.1954 | 01.12.1991 | 30.11.2005 |
| **391** | **383** | **384** | Mittel / Moyenne / Средний (AVE) | **1460** | **1403** | **1395** |
| *1980 - 1990* | *1991 - 2000* | *2001 - 2010* | berücksichtigter Zeitraum / Période de calcul / Период наблюдений | *1941 - 1990* | *1991 - 2000* | *2001 - 2010* |

| I | II | III | IV | V | VI | VII | VIII | IX | X | XI | XII | Datum Date Дата | I | II | III | IV | V | VI | VII | VIII | IX | X | XI | XII |
|---|---|---|---|---|---|---|---|---|---|---|---|---|---|---|---|---|---|---|---|---|---|---|---|---|
| 354 | 358 | 369 | 366 | 388 | 386 | 381 | 391 | 371 | 363 | 371 | 374 | **1** | 636 | 898 | 1161 | 1097 | 1582 | 1565 | 1428 | 1646 | 1248 | 977 | 1230 | 1335 |
| 352 | 362 | 378 | 366 | 388 | 389 | 373 | 386 | 406 | 369 | 367 | 370 | **2** | 624 | 1038 | 1373 | 1109 | 1586 | 1608 | 1216 | 1571 | 2077 | 1161 | 1125 | 1225 |
| 354 | 364 | 375 | 364 | 393 | 386 | 371 | 382 | 464 | 370 | 364 | 363 | **3** | 624 | 1081 | 1304 | 1059 | 1729 | 1542 | 1287 | 1478 | 3154 | 1184 | 1109 | 1084 |
| 352 | 362 | 373 | 369 | 396 | 380 | 376 | 380 | 452 | 379 | 363 | 361 | **4** | 631 | 979 | 1237 | 1156 | 1766 | 1428 | 1311 | 1421 | 2853 | 1422 | 1093 | 1043 |
| 353 | 362 | 370 | 371 | 396 | 382 | 369 | 381 | 431 | 380 | 360 | 353 | **5** | 665 | 986 | 1178 | 1187 | 1765 | 1469 | 1185 | 1451 | 2411 | 1450 | 982 | 1085 |
| 353 | 358 | 368 | 367 | 393 | 383 | 367 | 387 | 414 | 376 | 365 | 365 | **6** | 643 | 950 | 1123 | 1112 | 1689 | 1503 | 1143 | 1599 | 2059 | 1372 | 1110 | 1086 |
| 352 | 361 | 366 | 367 | 385 | 391 | 365 | 408 | 406 | 378 | 376 | 363 | **7** | 604 | 944 | 1097 | 1085 | 1544 | 1683 | 1067 | 1988 | 1934 | 1397 | 1315 | 1064 |
| 354 | 359 | 369 | 363 | 400 | 386 | 364 | 384 | 399 | 382 | 376 | 363 | **8** | 584 | 910 | 1143 | 1011 | 1852 | 1535 | 1063 | 1475 | 1804 | 1479 | 1376 | 1096 |
| 353 | 361 | 378 | 361 | 435 | 380 | 366 | 383 | 390 | 384 | 374 | 365 | **9** | 628 | 869 | 1427 | 975 | 2420 | 1412 | 1112 | 1501 | 1622 | 1516 | 1282 | 1100 |
| 354 | 358 | 420 | 361 | 425 | 376 | 366 | 389 | 385 | 385 | 369 | 363 | **10** | 673 | 823 | 2281 | 960 | 2303 | 1356 | 1150 | 1622 | 1536 | 1492 | 1186 | 1046 |
| 353 | 354 | 417 | 359 | 413 | 373 | 374 | 410 | 384 | 379 | 367 | 363 | **11** | 668 | 769 | 2189 | 982 | 2010 | 1261 | 1345 | 2087 | 1525 | 1379 | 1146 | 1071 |
| 353 | 348 | 401 | 362 | 398 | 369 | 379 | 418 | 383 | 374 | 381 | 369 | **12** | 655 | 709 | 1847 | 995 | 1753 | 1167 | 1401 | 2157 | 1486 | 1268 | 1472 | 1293 |
| 355 | 354 | 386 | 360 | 396 | 372 | 374 | 402 | 385 | 371 | 403 | 383 | **13** | 732 | 706 | 1556 | 941 | 1728 | 1274 | 1304 | 1886 | 1522 | 1185 | 1965 | 1498 |
| 357 | 355 | 379 | 360 | 391 | 373 | 374 | 394 | 378 | 367 | 409 | 382 | **14** | 774 | 700 | 1398 | 917 | 1622 | 1280 | 1263 | 1727 | 1385 | 1115 | 2101 | 1486 |
| 355 | 353 | 372 | 357 | 393 | 372 | 375 | 388 | 380 | 365 | 398 | 381 | **15** | 740 | 687 | 1265 | 821 | 1685 | 1238 | 1357 | 1603 | 1423 | 1048 | 1848 | 1481 |
| 356 | 354 | 369 | 357 | 399 | 368 | 380 | 383 | 380 | 362 | 389 | 381 | **16** | 722 | 676 | 1212 | 832 | 1827 | 1190 | 1403 | 1517 | 1424 | 932 | 1663 | 1478 |
| 358 | 355 | 369 | 360 | 394 | 369 | 370 | 385 | 383 | 359 | 382 | 375 | **17** | 767 | 691 | 1182 | 910 | 1708 | 1182 | 1197 | 1539 | 1487 | 969 | 1496 | 1351 |
| 357 | 358 | 373 | 362 | 391 | 365 | 368 | 382 | 379 | 360 | 376 | 373 | **18** | 735 | 806 | 1282 | 1018 | 1638 | 1063 | 1176 | 1489 | 1397 | 945 | 1357 | 1286 |
| 355 | 360 | 423 | 368 | 392 | 359 | 368 | 389 | 380 | 357 | 370 | 371 | **19** | 698 | 928 | 2261 | 1155 | 1697 | 999 | 1165 | 1642 | 1434 | 976 | 1231 | 1286 |
| 354 | 361 | 421 | 366 | 393 | 364 | 366 | 418 | 396 | 358 | 369 | 370 | **20** | 683 | 915 | 2196 | 1140 | 1694 | 1035 | 1135 | 2211 | 1752 | 930 | 1189 | 1249 |
| 355 | 372 | 416 | 364 | 386 | 363 | 374 | 396 | 390 | 346 | 373 | 369 | **21** | 675 | 1201 | 2123 | 1058 | 1534 | 1067 | 1270 | 1724 | 1598 | 797 | 1292 | 1219 |
| 352 | 408 | 399 | 362 | 379 | 365 | 369 | 385 | 384 | 359 | 380 | 374 | **22** | 561 | 1956 | 1785 | 988 | 1381 | 1073 | 1161 | 1513 | 1485 | 840 | 1428 | 1299 |
| 351 | 404 | 394 | 362 | 380 | 364 | 369 | 377 | 379 | 359 | 378 | 379 | **23** | 553 | 1877 | 1680 | 1007 | 1424 | 1071 | 1169 | 1348 | 1380 | 878 | 1392 | 1425 |
| 352 | 395 | 386 | 361 | 380 | 362 | 374 | 374 | 375 | 362 | 375 | 382 | **24** | 648 | 1725 | 1536 | 1005 | 1439 | 1001 | 1284 | 1269 | 1287 | 1015 | 1319 | 1491 |
| 354 | 385 | 381 | 364 | 383 | 360 | 394 | 374 | 373 | 363 | 370 | 379 | **25** | 703 | 1507 | 1448 | 1034 | 1505 | 967 | 1713 | 1319 | 1256 | 1002 | 1218 | 1435 |
| 353 | 374 | 376 | 370 | 379 | 368 | 393 | 374 | 371 | 362 | 368 | 373 | **26** | 703 | 1253 | 1341 | 1168 | 1383 | 1185 | 1745 | 1295 | 1260 | 985 | 1185 | 1295 |
| 352 | 369 | 374 | 379 | 377 | 366 | 449 | 370 | 367 | 362 | 368 | 370 | **27** | 622 | 1118 | 1281 | 1451 | 1332 | 1050 | 2870 | 1231 | 1112 | 1000 | 1195 | 1207 |
| 352 | 366 | 373 | 399 | 373 | 368 | 435 | 367 | 370 | 372 | 369 | 368 | **28** | 593 | 1079 | 1244 | 1839 | 1264 | 1111 | 2591 | 1136 | 1169 | 1273 | 1227 | 1185 |
| 351 | | 370 | 412 | 373 | 370 | 430 | 368 | 367 | 367 | 369 | 367 | **29** | 586 | | 1195 | 2054 | 1290 | 1193 | 2438 | 1198 | 1098 | 1203 | 1232 | 1192 |
| 351 | | 368 | 400 | 380 | 378 | 409 | 367 | 366 | 385 | 372 | 369 | **30** | 564 | | 1141 | 1793 | 1437 | 1409 | 1963 | 1141 | 1028 | 1569 | 1316 | 1206 |
| 353 | | 367 | | 386 | | 397 | 364 | | 374 | | 384 | **31** | 664 | | 1129 | | 1562 | | 1799 | 1101 | | 1299 | | 1587 |
| **I** | **II** | **III** | **IV** | **V** | **VI** | **VII** | **VIII** | **IX** | **X** | **XI** | **XII** | | **I** | **II** | **III** | **IV** | **V** | **VI** | **VII** | **VIII** | **IX** | **X** | **XI** | **XII** |
| 361 | 419 | 452 | 420 | 446 | 400 | 468 | 435 | 492 | 404 | 412 | 402 | MAX | 857 | 2158 | 2822 | 2216 | 2661 | 1897 | 3275 | 2738 | 3557 | 2031 | 2161 | 1885 |
| 354 | 365 | 383 | 368 | 391 | 373 | 381 | 386 | 390 | 369 | 375 | 371 | AVE | 657 | 1028 | 1471 | 1129 | 1650 | 1264 | 1442 | 1545 | 1607 | 1163 | 1336 | 1264 |
| 347 | 337 | 362 | 353 | 368 | 350 | 360 | 360 | 361 | 337 | 355 | 344 | MIN | 463 | 595 | 1043 | 733 | 1173 | 811 | 986 | 1018 | 944 | 558 | 905 | 956 |
| MIN | 346 | 337 | 12.2.17 | AVE | 376 | 379 | 3.9.17 | MAX | 464 | 492 | | **2017** | MIN | 553 | 463 | 29.1.17 | AVE | 1298 | | 3.9.17 | MAX | 3154 | 3557 | |

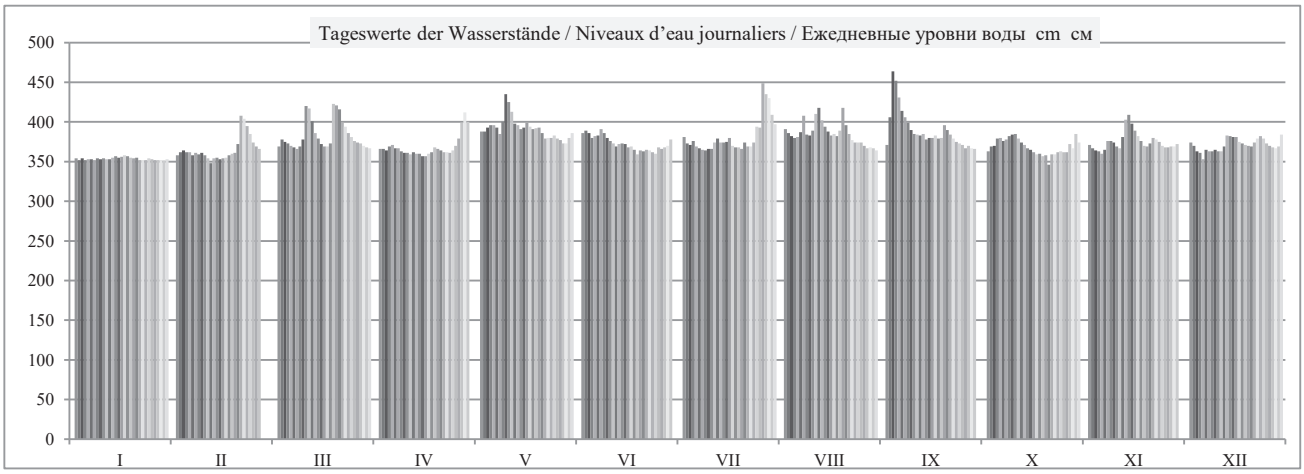

| | HSW ВСУ | I | II | III | IV | V | VI | VII | VIII | IX | X | XI | XII | 2017 |
|---|---|---|---|---|---|---|---|---|---|---|---|---|---|---|
| Tage mit Überschreitung des HSW / Jours où le HNN (HSW) a été dépassé / Дни, когда был превышен ВСУ (HSW) | | 0 | 0 | 0 | 0 | 0 | 0 | 0 | 0 | 0 | 0 | 0 | 0 | **0** |
| Tage mit Unterschreitung des RNW / Jours où l'ENR n'a pas été atteint / Дни, когда не был достигнут НСРУ | | 0 | 0 | 0 | 0 | 0 | 0 | 0 | 0 | 0 | 0 | 0 | 0 | **0** |
| Tage mit Überschreitung des HSW / Jours où le HNN a été dépassé / Дни, когда был превышен ВСУ (HNN) | | 0 | 0 | 0 | 0 | 0 | 0 | 0 | 0 | 0 | 0 | 0 | 0 | **0** |

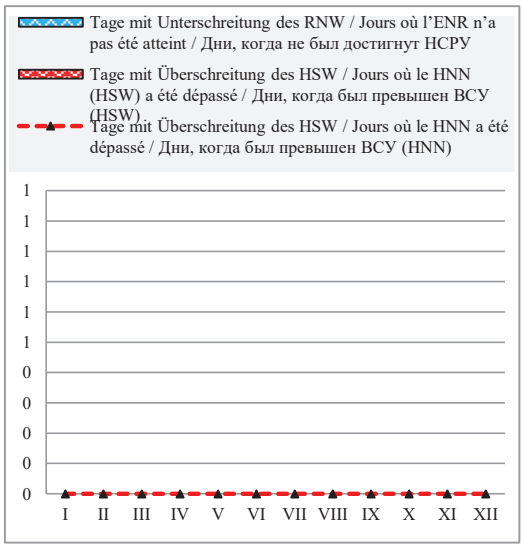


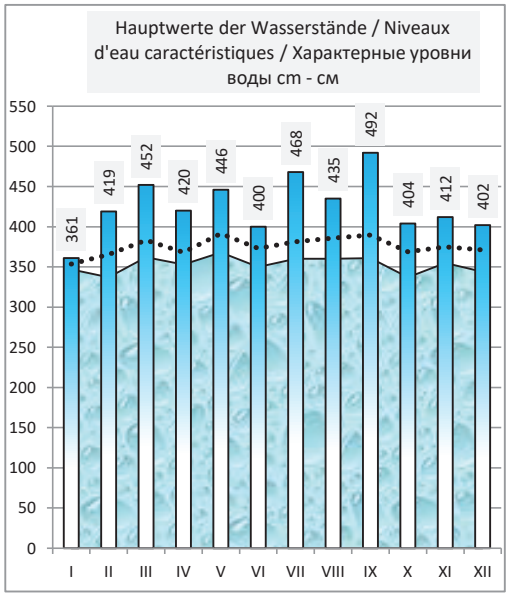


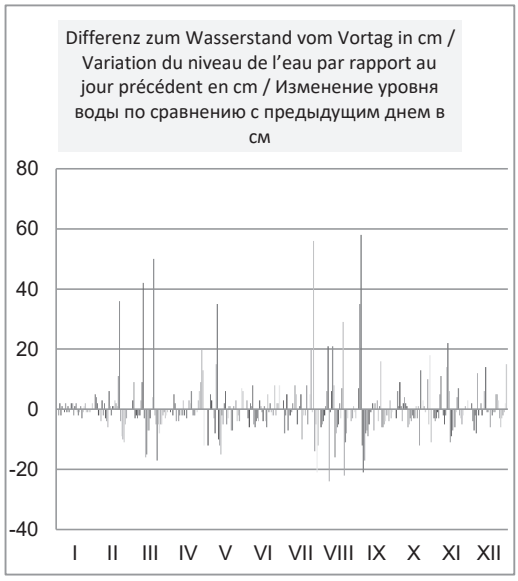


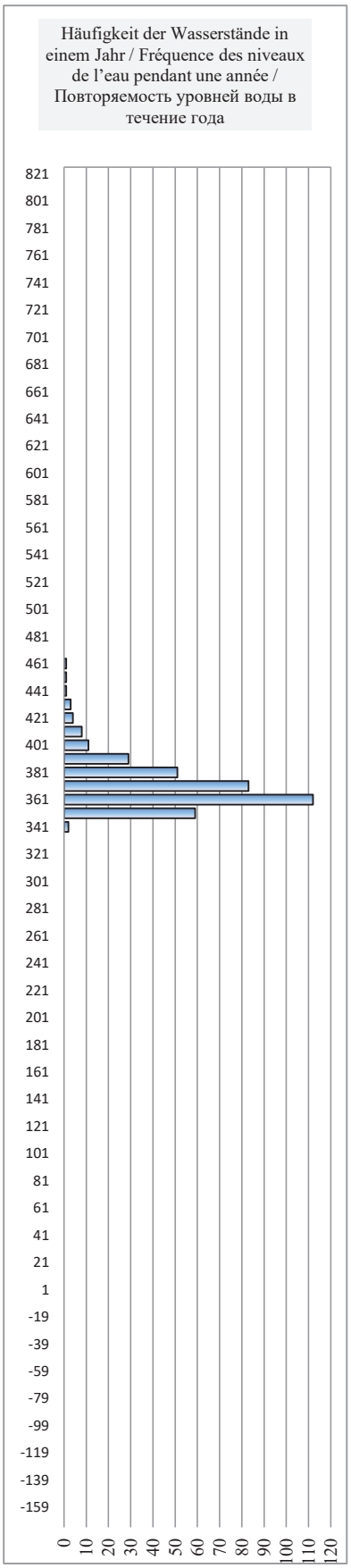


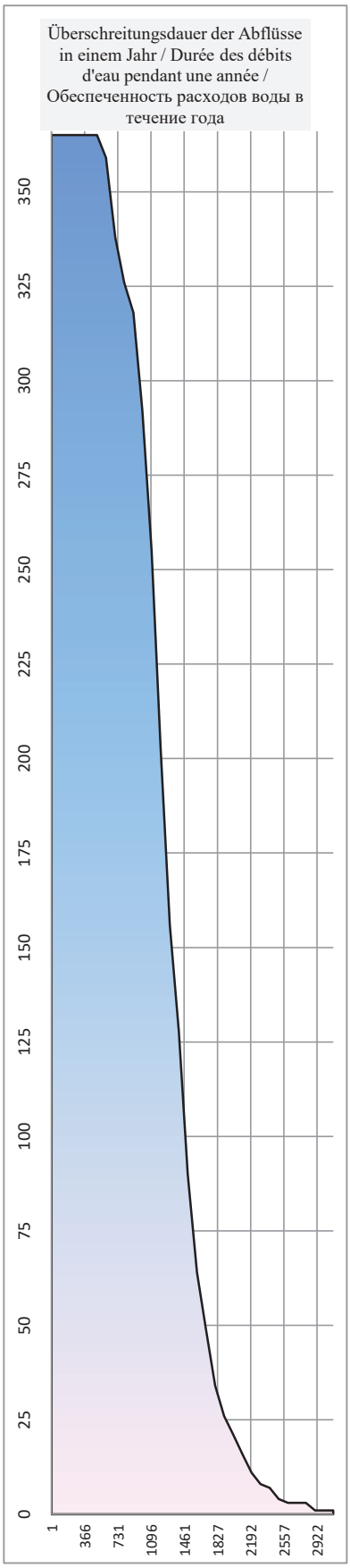

# Österreich / Autriche/ Австрия

| | | | | | | |
|---|---|---|---|---|---|---|
| Hydrologische Messstelle<br>Station hydrométrique<br>Водомерный пост | **KIENSTOCK**<br>**КИНШТОК** | Beginn der Messungen / Année de construction / Год основания | | *1976* | | |
| | | Entfernung von Sulina / Distance de Sulina / Расстояние от Сулины km км | | 2 015,210 | | |
| | | Absoluter Nullpunkt / Cote du «0» absolu / Абсолютная отметка «0» m м | | A | 194,00 | |
| Fläche des Einzugsgebiets / Superficie du bassin hydrographique / Площадь водосборного бассейна $km^2$ $км^2$ | 95 970 | Höhe d. RNW-HSW / Cote de l'ENR-HNN / Отметка НСРУ-ВСУ cm см | **164** | *1981-2010* | **618** | |

| Hauptwerte der Wasserstände / Niveaux d'eau caractéristiques / Характерные уровни воды cm см | | | | Hauptwerte der Abflüsse / Débits d'eau caractéristiques / Характерные расходы воды $m^3/s$ $м^3/с$ | | |
|---|---|---|---|---|---|---|
| **884** | **986** | **1093** | Maximum / Наивысший (MAX) | 10200 | 9647 | **11305** |
| 01.07.1981 | 04.08.1991 | 14.08.2002 | | 13.07.1954 | 04.08.1991 | 14.08.2002 |
| **141** | **140** | **138** | Minimum / Наинизший (MIN) | 504 | 625 | **619** |
| 01.11.1983 | 17.12.1991 | 26.12.2003 | | 29.12.1948 | 12.03.1996 | 26.12.2003 |
| **317** | **316** | **306** | Mittel / Moyenne / Средний (AVE) | 1856 | 1897 | **1854** |
| *1976 - 1990* | *1991 - 2000* | *2001 - 2010* | berücksichtigter Zeitraum / Période de calcul / Период наблюдений | *1941 - 1990* | *1991 - 2000* | *2001 - 2010* |

| I | II | III | IV | V | VI | VII | VIII | IX | X | XI | XII | Datum Date Дата | I | II | III | IV | V | VI | VII | VIII | IX | X | XI | XII |
|---|---|---|---|---|---|---|---|---|---|---|---|---|---|---|---|---|---|---|---|---|---|---|---|---|
| 167 | 192 | 262 | 266 | 348 | 324 | 286 | 327 | 260 | 220 | 294 | 281 | **1** | 935 | 1083 | 1540 | 1571 | 2199 | 2007 | 1712 | 2031 | 1525 | 1251 | 1771 | 1676 |
| 159 | 210 | 278 | 270 | 344 | 323 | 258 | 309 | 361 | 245 | 270 | 267 | **2** | 886 | 1190 | 1668 | 1606 | 2172 | 2001 | 1506 | 1891 | 2313 | 1418 | 1595 | 1576 |
| 162 | 227 | 295 | 258 | 358 | 320 | 257 | 294 | 541 | 249 | 263 | 242 | **3** | 905 | 1296 | 1803 | 1517 | 2285 | 1975 | 1498 | 1775 | 3998 | 1443 | 1543 | 1397 |
| 162 | 224 | 276 | 272 | 368 | 305 | 287 | 287 | 551 | 279 | 265 | 231 | **4** | 900 | 1278 | 1655 | 1619 | 2367 | 1856 | 1720 | 1720 | 4094 | 1661 | 1559 | 1319 |
| 160 | 228 | 264 | 284 | 362 | 302 | 260 | 309 | 460 | 291 | 243 | 241 | **5** | 892 | 1305 | 1556 | 1711 | 2314 | 1832 | 1520 | 1887 | 3191 | 1748 | 1401 | 1389 |
| 157 | 228 | 261 | 273 | 355 | 305 | 244 | 336 | 408 | 284 | 247 | 258 | **6** | 876 | 1305 | 1533 | 1630 | 2259 | 1857 | 1406 | 2109 | 2710 | 1701 | 1431 | 1508 |
| 148 | 222 | 249 | 265 | 336 | 326 | 232 | 435 | 382 | 299 | 296 | 245 | **7** | 826 | 1262 | 1445 | 1567 | 2105 | 2026 | 1324 | 2959 | 2488 | 1815 | 1790 | 1413 |
| 144 | 218 | 254 | 255 | 376 | 319 | 224 | 349 | 361 | 312 | 303 | 240 | **8** | 800 | 1237 | 1482 | 1488 | 2435 | 1967 | 1274 | 2210 | 2311 | 1908 | 1841 | 1382 |
| 153 | 208 | 277 | 255 | 519 | 299 | 230 | 315 | 335 | 328 | 295 | 243 | **9** | 852 | 1175 | 1658 | 1487 | 3761 | 1809 | 1311 | 1932 | 2093 | 2044 | 1777 | 1401 |
| 156 | 200 | 420 | 242 | 467 | 284 | 237 | 331 | 314 | 354 | 278 | 234 | **10** | 870 | 1130 | 2873 | 1397 | 3248 | 1696 | 1362 | 2064 | 1925 | 2249 | 1655 | 1338 |
| 157 | 190 | 413 | 248 | 420 | 281 | 264 | 378 | 309 | 316 | 259 | 233 | **11** | 877 | 1065 | 2807 | 1436 | 2818 | 1677 | 1549 | 2458 | 1891 | 1942 | 1512 | 1336 |
| 158 | 175 | 369 | 250 | 375 | 263 | 283 | 423 | 301 | 295 | 304 | 272 | **12** | 879 | 981 | 2417 | 1451 | 2425 | 1545 | 1693 | 2849 | 1824 | 1778 | 1858 | 1610 |
| 165 | 163 | 327 | 242 | 370 | 267 | 272 | 378 | 310 | 273 | 388 | 326 | **13** | 922 | 907 | 2061 | 1394 | 2383 | 1569 | 1610 | 2452 | 1899 | 1613 | 2539 | 2027 |
| 174 | 173 | 299 | 234 | 354 | 271 | 270 | 347 | 289 | 260 | 389 | 306 | **14** | 973 | 964 | 1833 | 1341 | 2254 | 1601 | 1597 | 2191 | 1738 | 1519 | 2543 | 1864 |
| 174 | 168 | 281 | 218 | 365 | 265 | 268 | 333 | 285 | 244 | 363 | 299 | **15** | 971 | 937 | 1687 | 1238 | 2344 | 1561 | 1580 | 2081 | 1705 | 1407 | 2324 | 1810 |
| 164 | 166 | 270 | 214 | 385 | 260 | 308 | 309 | 289 | 226 | 333 | 301 | **16** | 916 | 925 | 1606 | 1211 | 2509 | 1524 | 1878 | 1890 | 1737 | 1285 | 2080 | 1825 |
| 166 | 171 | 268 | 232 | 366 | 256 | 271 | 304 | 295 | 227 | 313 | 281 | **17** | 927 | 957 | 1593 | 1329 | 2349 | 1494 | 1598 | 1852 | 1780 | 1291 | 1922 | 1679 |
| 174 | 192 | 289 | 255 | 353 | 238 | 251 | 289 | 295 | 219 | 290 | 273 | **18** | 970 | 1081 | 1755 | 1490 | 2244 | 1371 | 1454 | 1735 | 1782 | 1242 | 1741 | 1620 |
| 164 | 209 | 512 | 282 | 354 | 222 | 244 | 302 | 296 | 216 | 265 | 265 | **19** | 913 | 1183 | 3776 | 1681 | 2253 | 1263 | 1408 | 1838 | 1792 | 1220 | 1559 | 1559 |
| 155 | 217 | 507 | 273 | 356 | 224 | 243 | 409 | 424 | 217 | 260 | 262 | **20** | 862 | 1234 | 3709 | 1613 | 2268 | 1271 | 1403 | 2727 | 2867 | 1231 | 1524 | 1539 |
| 154 | 252 | 456 | 259 | 337 | 227 | 271 | 371 | 402 | 193 | 281 | 259 | **21** | 859 | 1488 | 3208 | 1512 | 2115 | 1295 | 1605 | 2399 | 2658 | 1080 | 1678 | 1516 |
| 136 | 456 | 402 | 247 | 312 | 231 | 255 | 324 | 350 | 183 | 338 | 296 | **22** | 760 | 3214 | 2709 | 1432 | 1914 | 1321 | 1490 | 2008 | 2215 | 1018 | 2117 | 1793 |
| 132 | 432 | 378 | 268 | 307 | 230 | 246 | 294 | 322 | 201 | 315 | 320 | **23** | 737 | 2986 | 2491 | 1580 | 1876 | 1314 | 1425 | 1777 | 1988 | 1126 | 1933 | 1978 |
| 147 | 392 | 354 | 267 | 309 | 228 | 268 | 279 | 302 | 242 | 300 | 326 | **24** | 817 | 2623 | 2284 | 1575 | 1885 | 1297 | 1585 | 1662 | 1835 | 1401 | 1816 | 2021 |
| 156 | 346 | 327 | 277 | 327 | 214 | 359 | 275 | 292 | 260 | 283 | 308 | **25** | 871 | 2219 | 2058 | 1644 | 2032 | 1210 | 2292 | 1630 | 1761 | 1525 | 1693 | 1881 |
| 160 | 300 | 309 | 307 | 319 | 252 | 335 | 279 | 284 | 240 | 270 | 284 | **26** | 893 | 1838 | 1916 | 1874 | 1970 | 1466 | 2096 | 1662 | 1699 | 1380 | 1597 | 1701 |
| 143 | 270 | 295 | 336 | 295 | 230 | 513 | 269 | 264 | 247 | 268 | 273 | **27** | 798 | 1604 | 1802 | 2101 | 1785 | 1315 | 3713 | 1585 | 1556 | 1432 | 1576 | 1613 |
| 139 | 254 | 287 | 380 | 289 | 233 | 468 | 257 | 259 | 315 | 264 | 270 | **28** | 773 | 1482 | 1737 | 2466 | 1736 | 1334 | 3266 | 1497 | 1516 | 1941 | 1551 | 1591 |
| 138 | | 279 | 413 | 285 | 242 | 436 | 255 | 249 | 298 | 266 | 267 | **29** | 768 | | 1673 | 2756 | 1707 | 1393 | 2967 | 1487 | 1445 | 1803 | 1565 | 1570 |
| 135 | | 269 | 381 | 296 | 265 | 382 | 256 | 236 | 379 | 274 | 264 | **30** | 751 | | 1600 | 2475 | 1785 | 1558 | 2485 | 1496 | 1352 | 2463 | 1624 | 1551 |
| 153 | | 270 | | 320 | | 346 | 240 | | 320 | | 337 | **31** | 853 | | 1601 | | 1976 | | 2185 | 1383 | | 1972 | | 2132 |
| **I** | **II** | **III** | **IV** | **V** | **VI** | **VII** | **VIII** | **IX** | **X** | **XI** | **XII** | | **I** | **II** | **III** | **IV** | **V** | **VI** | **VII** | **VIII** | **IX** | **X** | **XI** | **XII** |
| 188 | 484 | 629 | 426 | 569 | 343 | 577 | 481 | 638 | 406 | 397 | 415 | MAX | 1055 | 3477 | 4934 | 2864 | 4263 | 2159 | 4347 | 3385 | 5002 | 2695 | 2616 | 2774 |
| 155 | 239 | 322 | 274 | 352 | 267 | 293 | 318 | 334 | 266 | 293 | 274 | AVE | 866 | 1427 | 2050 | 1640 | 2251 | 1580 | 1791 | 1975 | 2123 | 1578 | 1771 | 1633 |
| 127 | 160 | 241 | 210 | 277 | 206 | 218 | 236 | 228 | 167 | 222 | 226 | MIN | 709 | 891 | 1387 | 1184 | 1646 | 1159 | 1236 | 1353 | 1301 | 922 | 1261 | 1288 |
| MIN | 132 | 127 | 22.1.17 | AVE | 283 | 296 | 4.9.17 | MAX | 551 | 638 | | **2017** | MIN | 737 | 709 | 22.1.17 | AVE | 1725 | | 4.9.17 | MAX | 4094 | 5002 | |

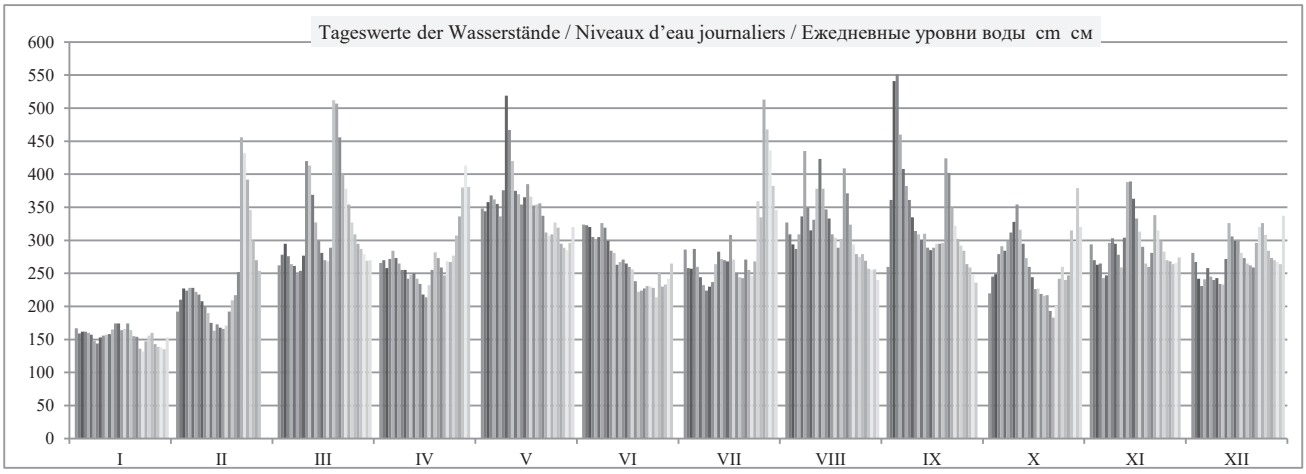

| | HSW ВСУ | I | II | III | IV | V | VI | VII | VIII | IX | X | XI | XII | 2017 |
|---|---|---|---|---|---|---|---|---|---|---|---|---|---|---|
| Tage mit Überschreitung des HSW / Jours où le HNN (HSW) a été dépassé / Дни, когда был превышен ВСУ (HSW) | 708 | 0 | 0 | 0 | 0 | 0 | 0 | 0 | 0 | 0 | 0 | 0 | 0 | **0** |
| Tage mit Unterschreitung des RNW / Jours où l'ENR n'a pas été atteint / Дни, когда не был достигнут НСРУ | | 23 | 1 | 0 | 0 | 0 | 0 | 0 | 0 | 0 | 0 | 0 | 0 | **24** |
| Tage mit Überschreitung des HSW / Jours où le HNN a été dépassé / Дни, когда был превышен ВСУ (HNN) | | 0 | 0 | 0 | 0 | 0 | 0 | 0 | 0 | 0 | 0 | 0 | 0 | **0** |

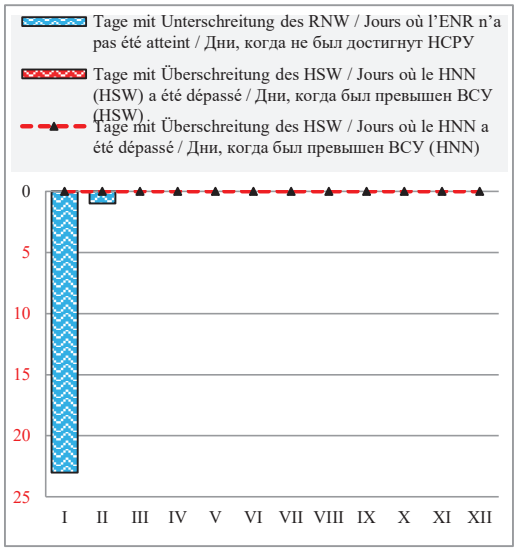


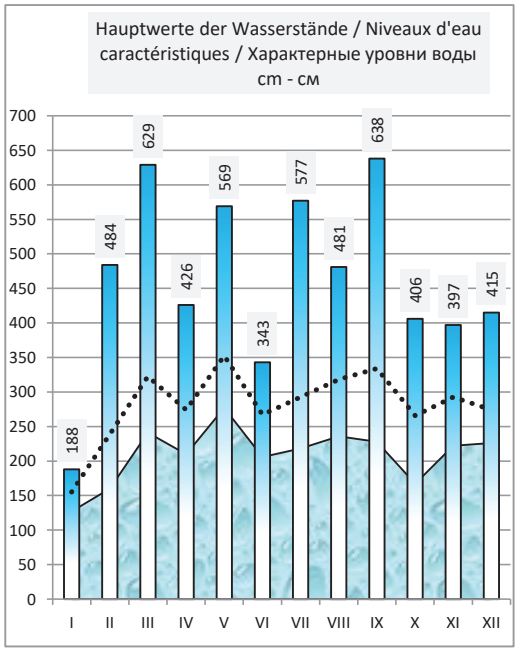


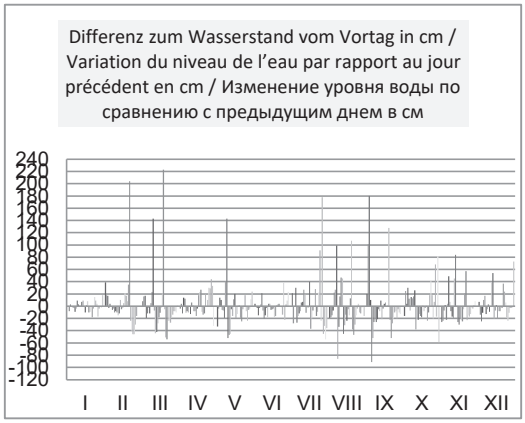


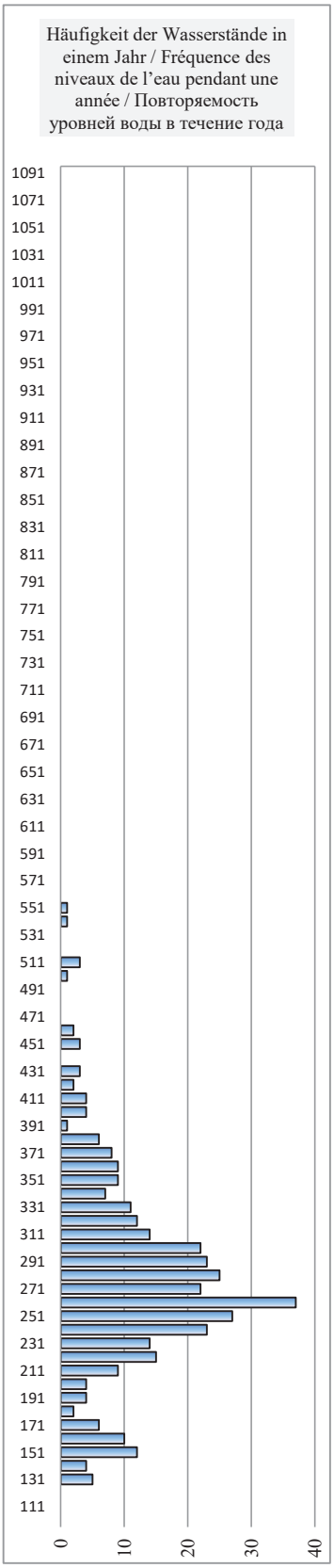


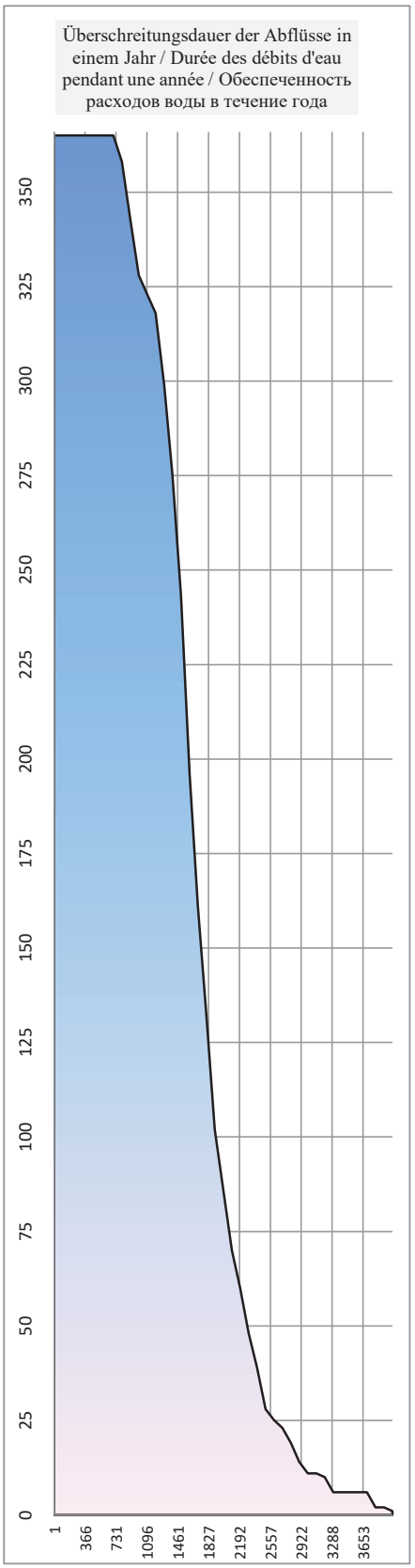

# Österreich / Autriche/ Австрия

| | | | | | |
|---|---|---|---|---|---|
| Hydrologische Messstelle<br>Station hydrométrique<br>Водомерный пост | **WIEN<br>KORNEUBURG<br>ВЕНА КОРНЁЙБУРГ** | Beginn der Messungen / Année de construction / Год основания | *1996* | | |
| | | Entfernung von Sulina / Distance de Sulina / Расстояние от Сулины km км | 1 941,460 | | |
| | | Absoluter Nullpunkt / Cote du «0» absolu / Абсолютная отметка «0» m м | A | 159,87 | |
| Fläche des Einzugsgebiets / Superficie du bassin hydrographique / Площадь водосборного бассейна $km^2$ $км^2$ | 101 537 | Höhe d. RNW-HSW / Cote de l'ENR-HNN / Отметка НСРУ-ВСУ cm см | **191** | *1981-2010* | **549** |

| **Hauptwerte der Wasserstände / Niveaux d'eau caractéristiques / Характерные уровни воды cm см** | | | | **Hauptwerte der Abflüsse / Débits d'eau caractéristiques / Характерные расходы воды $m^3/s$ $м^3/с$** | | |
|---|---|---|---|---|---|---|
| | **664** | **789** | Maximum / Наивысший (MAX) | | 6919 | **10419** |
| | 08.07.1997 | 15.08.2002 | | | 22.10.1996 | 15.08.2002 |
| | **103** | **173** | Minimum / Наинизший (MIN) | | 667 | **498** |
| | 12.03.1996 | 17.01.2006 | | | 04.11.1997 | 17.01.2006 |
| | **324** | **293** | Mittel / Moyenne / Средний (AVE) | | **1952** | **1909** |
| *... - 1990* | *1996 - 2000* | *2001 - 2010* | berücksichtigter Zeitraum / Période de calcul / Период наблюдений | *... - 1990* | *1996 - 2000* | *2001 - 2010* |

| I | II | III | IV | V | VI | VII | VIII | IX | X | XI | XII | Datum Date Дата | I | II | III | IV | V | VI | VII | VIII | IX | X | XI | XII |
|---|---|---|---|---|---|---|---|---|---|---|---|---|---|---|---|---|---|---|---|---|---|---|---|---|
| 207 | 217 | 266 | 271 | 333 | 313 | 284 | 318 | 259 | 241 | 291 | 279 | **1** | 973 | 1077 | 1564 | 1610 | 2243 | 2034 | 1740 | 2082 | 1493 | 1312 | 1807 | 1688 |
| 202 | 230 | 278 | 274 | 329 | 310 | 263 | 302 | 329 | 254 | 273 | 271 | **2** | 926 | 1200 | 1680 | 1637 | 2202 | 2007 | 1534 | 1925 | 2201 | 1435 | 1634 | 1614 |
| 201 | 241 | 296 | 265 | 340 | 310 | 259 | 290 | 469 | 258 | 266 | 252 | **3** | 918 | 1313 | 1858 | 1546 | 2307 | 2007 | 1486 | 1802 | 3845 | 1483 | 1562 | 1424 |
| 203 | 243 | 281 | 271 | 349 | 298 | 283 | 284 | 504 | 275 | 268 | 243 | **4** | 934 | 1327 | 1707 | 1615 | 2401 | 1879 | 1730 | 1743 | 4296 | 1648 | 1578 | 1331 |
| 200 | 241 | 270 | 283 | 342 | 294 | 265 | 296 | 427 | 285 | 253 | 245 | **5** | 910 | 1308 | 1597 | 1730 | 2337 | 1839 | 1547 | 1866 | 3296 | 1756 | 1424 | 1345 |
| 201 | 245 | 269 | 274 | 339 | 297 | 253 | 317 | 382 | 281 | 253 | 262 | **6** | 912 | 1347 | 1587 | 1643 | 2302 | 1877 | 1425 | 2076 | 2772 | 1715 | 1432 | 1524 |
| 196 | 240 | 259 | 270 | 322 | 310 | 245 | 401 | 360 | 291 | 291 | 254 | **7** | 869 | 1305 | 1489 | 1601 | 2129 | 2009 | 1347 | 2987 | 2521 | 1811 | 1808 | 1442 |
| 194 | 237 | 262 | 260 | 348 | 310 | 239 | 338 | 344 | 302 | 296 | 250 | **8** | 846 | 1271 | 1519 | 1502 | 2397 | 2004 | 1294 | 2293 | 2352 | 1918 | 1861 | 1401 |
| 197 | 229 | 274 | 262 | 463 | 293 | 243 | 304 | 321 | 309 | 291 | 251 | **9** | 880 | 1191 | 1643 | 1521 | 3759 | 1833 | 1327 | 1948 | 2120 | 1998 | 1810 | 1413 |
| 201 | 226 | 382 | 252 | 434 | 280 | 246 | 315 | 305 | 338 | 279 | 247 | **10** | 918 | 1164 | 2777 | 1418 | 3378 | 1704 | 1362 | 2057 | 1951 | 2292 | 1691 | 1366 |
| 201 | 221 | 390 | 255 | 394 | 280 | 263 | 340 | 300 | 307 | 264 | 247 | **11** | 917 | 1107 | 2855 | 1447 | 2903 | 1697 | 1526 | 2321 | 1901 | 1979 | 1535 | 1369 |
| 201 | 212 | 356 | 256 | 356 | 266 | 282 | 391 | 293 | 290 | 291 | 267 | **12** | 914 | 1022 | 2476 | 1463 | 2482 | 1559 | 1719 | 2868 | 1831 | 1799 | 1807 | 1572 |
| 205 | 202 | 322 | 253 | 350 | 267 | 273 | 353 | 300 | 274 | 360 | 314 | **13** | 956 | 930 | 2123 | 1425 | 2419 | 1567 | 1625 | 2445 | 1899 | 1639 | 2528 | 2050 |
| 208 | 207 | 297 | 247 | 338 | 270 | 272 | 327 | 286 | 263 | 363 | 300 | **14** | 984 | 976 | 1876 | 1365 | 2294 | 1598 | 1615 | 2174 | 1760 | 1535 | 2559 | 1901 |
| 211 | 206 | 283 | 237 | 342 | 267 | 266 | 316 | 281 | 254 | 347 | 293 | **15** | 1011 | 965 | 1726 | 1274 | 2334 | 1572 | 1564 | 2064 | 1706 | 1436 | 2383 | 1828 |
| 205 | 206 | 275 | 233 | 361 | 263 | 299 | 296 | 285 | 241 | 320 | 295 | **16** | 958 | 961 | 1647 | 1229 | 2537 | 1532 | 1891 | 1867 | 1746 | 1312 | 2106 | 1856 |
| 205 | 208 | 271 | 243 | 347 | 259 | 273 | 296 | 288 | 240 | 306 | 282 | **17** | 958 | 983 | 1614 | 1334 | 2387 | 1492 | 1634 | 1858 | 1781 | 1303 | 1967 | 1722 |
| 209 | 219 | 284 | 258 | 337 | 249 | 257 | 289 | 290 | 235 | 287 | 275 | **18** | 991 | 1089 | 1738 | 1480 | 2285 | 1387 | 1472 | 1792 | 1798 | 1253 | 1773 | 1646 |
| 205 | 232 | 449 | 279 | 336 | 237 | 251 | 296 | 289 | 233 | 270 | 267 | **19** | 951 | 1222 | 3627 | 1687 | 2272 | 1270 | 1411 | 1861 | 1790 | 1230 | 1596 | 1574 |
| 199 | 235 | 475 | 274 | 338 | 237 | 251 | 376 | 386 | 234 | 264 | 266 | **20** | 897 | 1248 | 3909 | 1639 | 2294 | 1270 | 1412 | 2708 | 2838 | 1240 | 1544 | 1555 |
| 199 | 254 | 429 | 264 | 326 | 240 | 268 | 360 | 385 | 223 | 277 | 265 | **21** | 897 | 1437 | 3317 | 1540 | 2168 | 1300 | 1584 | 2532 | 2801 | 1127 | 1671 | 1546 |
| 191 | 415 | 383 | 257 | 304 | 243 | 262 | 316 | 338 | 211 | 323 | 289 | **22** | 819 | 3162 | 2784 | 1468 | 1948 | 1328 | 1524 | 2064 | 2288 | 1014 | 2135 | 1795 |
| 189 | 412 | 360 | 271 | 299 | 244 | 254 | 290 | 312 | 223 | 307 | 309 | **23** | 800 | 3112 | 2525 | 1607 | 1892 | 1335 | 1440 | 1801 | 2029 | 1127 | 1973 | 1995 |
| 193 | 376 | 342 | 274 | 301 | 242 | 268 | 278 | 296 | 247 | 295 | 315 | **24** | 840 | 2705 | 2334 | 1638 | 1912 | 1321 | 1577 | 1683 | 1866 | 1372 | 1857 | 2058 |
| 198 | 340 | 320 | 276 | 313 | 233 | 334 | 272 | 289 | 266 | 283 | 303 | **25** | 890 | 2315 | 2107 | 1665 | 2038 | 1229 | 2253 | 1625 | 1790 | 1560 | 1726 | 1938 |
| 202 | 300 | 305 | 300 | 312 | 254 | 320 | 277 | 284 | 249 | 273 | 285 | **26** | 920 | 1906 | 1953 | 1905 | 2022 | 1440 | 2108 | 1671 | 1742 | 1394 | 1629 | 1748 |
| 196 | 277 | 294 | 321 | 291 | 247 | 452 | 269 | 266 | 254 | 268 | 276 | **27** | 865 | 1674 | 1847 | 2115 | 1808 | 1365 | 3636 | 1592 | 1564 | 1436 | 1584 | 1660 |
| 192 | 265 | 288 | 355 | 285 | 246 | 434 | 260 | 264 | 303 | 268 | 272 | **28** | 827 | 1550 | 1777 | 2471 | 1751 | 1357 | 3387 | 1504 | 1544 | 1935 | 1576 | 1616 |
| 190 | | 281 | 386 | 282 | 251 | 407 | 258 | 260 | 290 | 269 | 269 | **29** | 813 | | 1711 | 2814 | 1716 | 1409 | 3060 | 1476 | 1501 | 1797 | 1586 | 1592 |
| 189 | | 274 | 362 | 288 | 265 | 364 | 260 | 251 | 355 | 273 | 267 | **30** | 802 | | 1638 | 2548 | 1785 | 1545 | 2565 | 1499 | 1413 | 2473 | 1634 | 1573 |
| 195 | | 273 | | 308 | | 332 | 250 | | 313 | | 313 | **31** | 859 | | 1633 | | 1984 | | 2225 | 1400 | | 2033 | | 2043 |
| **I** | **II** | **III** | **IV** | **V** | **VI** | **VII** | **VIII** | **IX** | **X** | **XI** | **XII** | | **I** | **II** | **III** | **IV** | **V** | **VI** | **VII** | **VIII** | **IX** | **X** | **XI** | **XII** |
| 216 | 449 | 561 | 396 | 512 | 325 | 518 | 436 | 561 | 379 | 370 | 389 | MAX | 1063 | 3567 | 5071 | 2928 | 4388 | 2158 | 4470 | 3406 | 5071 | 2733 | 2632 | 2847 |
| 200 | 255 | 316 | 276 | 336 | 269 | 289 | 308 | 321 | 269 | 289 | 275 | AVE | 902 | 1460 | 2085 | 1665 | 2280 | 1592 | 1807 | 1987 | 2148 | 1592 | 1793 | 1651 |
| 184 | 200 | 250 | 229 | 276 | 228 | 234 | 246 | 243 | 202 | 240 | 237 | MIN | 751 | 906 | 1399 | 1191 | 1660 | 1181 | 1240 | 1360 | 1330 | 925 | 1300 | 1270 |
| MIN | 189 | 184 | 22.1.17 | AVE | 284 | 292 | 19.3.17 | MAX | 504 | 561 | | **2017** | MIN | 800 | 751 | 22.1.17 | AVE | 1749 | | 19.3.17 | MAX | 4296 | 5071 | |

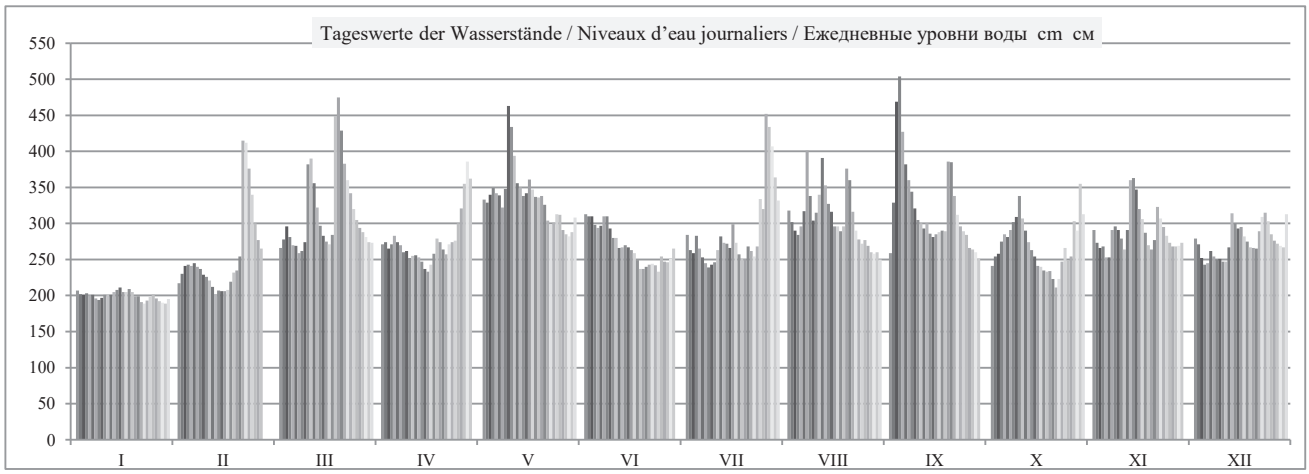

| | HSW ВСУ | I | II | III | IV | V | VI | VII | VIII | IX | X | XI | XII | 2017 |
|---|---|---|---|---|---|---|---|---|---|---|---|---|---|---|
| Tage mit Überschreitung des HSW / Jours où le HNN (HSW) a été dépassé / Дни, когда был превышен ВСУ (HSW) | 639 | 0 | 0 | 0 | 0 | 0 | 0 | 0 | 0 | 0 | 0 | 0 | 0 | **0** |
| Tage mit Unterschreitung des RNW / Jours où l'ENR n'a pas été atteint / Дни, когда не был достигнут НСРУ | | 3 | 0 | 0 | 0 | 0 | 0 | 0 | 0 | 0 | 0 | 0 | 0 | **3** |
| Tage mit Überschreitung des HSW / Jours où le HNN a été dépassé / Дни, когда был превышен ВСУ (HNN) | | 0 | 0 | 0 | 0 | 0 | 0 | 0 | 0 | 0 | 0 | 0 | 0 | **0** |

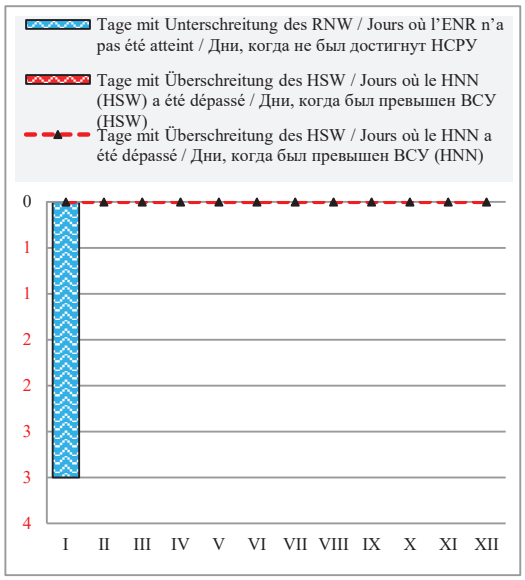


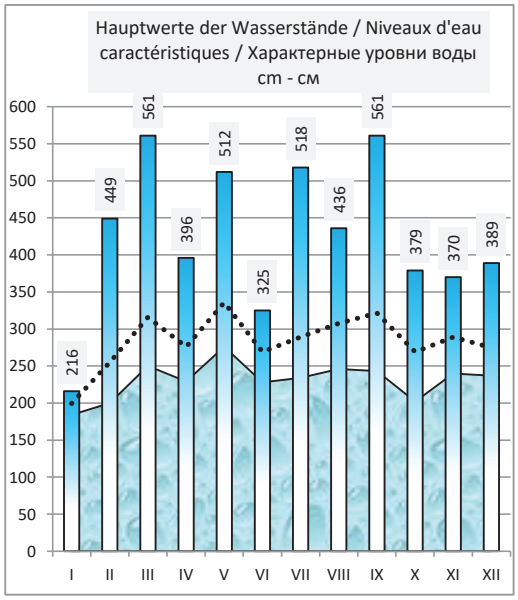


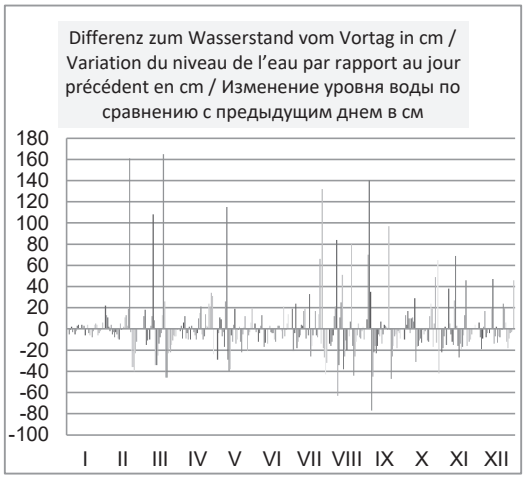


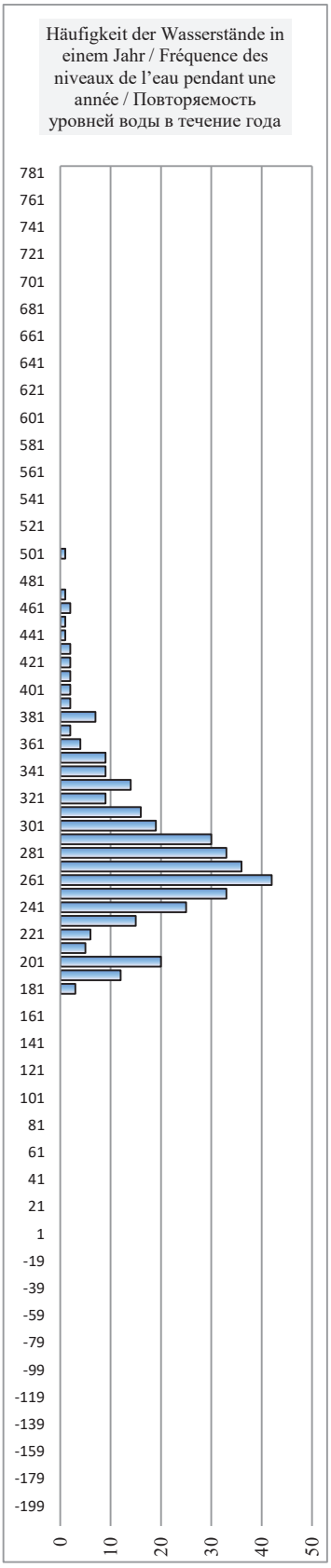


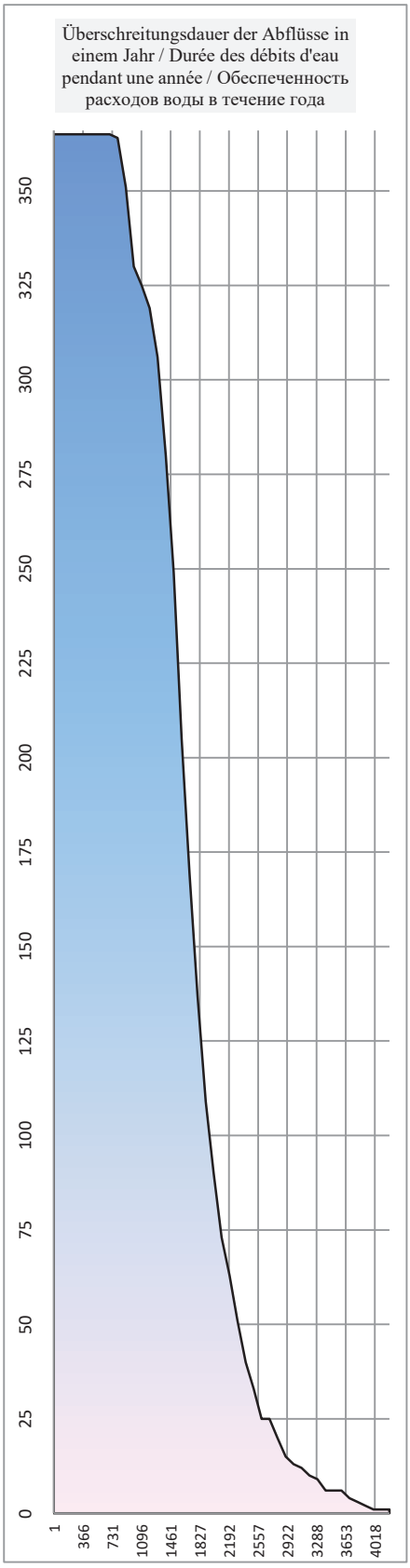

# Österreich / Autriche/ Австрия

| | | | | | |
|---|---|---|---|---|---|
| Hydrologische Messstelle<br>Station hydrométrique<br>Водомерный пост | **WILDUNGSMAUER**<br>**ВИЛЬДУНГСМАУЭР** | Beginn der Messungen / Année de construction / Год основания | *1997/1940* | | |
| | | Entfernung von Sulina / Distance de Sulina / Расстояние от Сулины km км | 1 894,720 | | |
| | | Absoluter Nullpunkt / Cote du «0» absolu / Абсолютная отметка «0» m м | A | 139,48 | |
| Fläche des Einzugsgebiets / Superficie du bassin hydrographique / Площадь водосборного бассейна $km^2$ $км^2$ | 79 490 | Höhe d. RNW-HSW / Cote de l'ENR-HNN / Отметка НСРУ-ВСУ cm см | **162** | *1981-2010* | **564** |

| Hauptwerte der Wasserstände / Niveaux d'eau caractéristiques / Характерные уровни воды cm см | | | | Hauptwerte der Abflüsse / Débits d'eau caractéristiques / Характерные расходы воды $m^3/s$ $м^3/с$ | | |
|---|---|---|---|---|---|---|
| **895** | **734** | **867** | Maximum / Наивысший (MAX) | | 7158 | **10211** |
| | 09.07.1997 | 15.08.2002 | | | 09.07.1997 | 15.08.2002 |
| | **137** | **117** | Minimum / Наинизший (MIN) | | 728 | **653** |
| | 13.03.1996 | 09.12.2003 | | | 13.03.1996 | 09.12.2003 |
| **293** | | **285** | Mittel / Moyenne / Средний (AVE) | | | |
| *1921 - 1990* | *1991 - 2000* | *2001 - 2010* | berücksichtigter Zeitraum / Période de calcul / Период наблюдений | *1941 - 1990* | *1991 - 2000* | *2001 - 2010* |

| I | II | III | IV | V | VI | VII | VIII | IX | X | XI | XII | Datum Date Дата | I | II | III | IV | V | VI | VII | VIII | IX | X | XI | XII |
|---|---|---|---|---|---|---|---|---|---|---|---|---|---|---|---|---|---|---|---|---|---|---|---|---|
| 155 | 161 | 241 | 253 | 331 | 308 | 266 | 314 | 229 | 208 | 280 | 259 | **1** | 1003 | 1043 | 1559 | 1639 | 2286 | 2075 | 1736 | 2122 | 1474 | 1332 | 1843 | 1685 |
| 146 | 190 | 254 | 256 | 324 | 302 | 243 | 294 | 304 | 219 | 258 | 253 | **2** | 954 | 1212 | 1647 | 1662 | 2220 | 2020 | 1574 | 1957 | 2062 | 1405 | 1683 | 1641 |
| 147 | 205 | 283 | 245 | 334 | 306 | 229 | 280 | 447 | 233 | 244 | 229 | **3** | 956 | 1308 | 1871 | 1583 | 2323 | 2050 | 1472 | 1844 | 3516 | 1503 | 1581 | 1474 |
| 151 | 209 | 264 | 248 | 348 | 291 | 263 | 270 | 534 | 249 | 243 | 214 | **4** | 979 | 1339 | 1723 | 1605 | 2459 | 1934 | 1715 | 1767 | 4504 | 1613 | 1574 | 1373 |
| 146 | 208 | 250 | 266 | 342 | 282 | 245 | 277 | 446 | 269 | 228 | 216 | **5** | 953 | 1334 | 1620 | 1741 | 2401 | 1864 | 1587 | 1826 | 3486 | 1762 | 1466 | 1380 |
| 149 | 215 | 249 | 258 | 340 | 287 | 227 | 305 | 392 | 266 | 219 | 237 | **6** | 968 | 1380 | 1610 | 1677 | 2378 | 1902 | 1456 | 2043 | 2911 | 1739 | 1404 | 1529 |
| 137 | 209 | 234 | 251 | 320 | 299 | 214 | 396 | 364 | 273 | 267 | 228 | **7** | 902 | 1339 | 1509 | 1626 | 2185 | 1994 | 1373 | 2951 | 2615 | 1791 | 1747 | 1466 |
| 132 | 206 | 237 | 238 | 340 | 307 | 204 | 349 | 347 | 288 | 280 | 220 | **8** | 875 | 1315 | 1526 | 1538 | 2376 | 2066 | 1306 | 2468 | 2447 | 1911 | 1846 | 1412 |
| 136 | 193 | 247 | 240 | 454 | 284 | 208 | 298 | 319 | 293 | 276 | 223 | **9** | 899 | 1232 | 1600 | 1549 | 3598 | 1878 | 1329 | 1986 | 2177 | 1950 | 1816 | 1433 |
| 141 | 186 | 360 | 225 | 456 | 268 | 213 | 306 | 299 | 335 | 263 | 216 | **10** | 924 | 1188 | 2593 | 1444 | 3602 | 1755 | 1364 | 2053 | 1999 | 2331 | 1714 | 1383 |
| 145 | 176 | 397 | 228 | 407 | 267 | 237 | 326 | 291 | 303 | 241 | 209 | **11** | 944 | 1128 | 2958 | 1463 | 3070 | 1746 | 1529 | 2247 | 1928 | 2026 | 1553 | 1339 |
| 145 | 165 | 362 | 230 | 363 | 249 | 264 | 398 | 283 | 278 | 261 | 235 | **12** | 945 | 1062 | 2598 | 1476 | 2613 | 1613 | 1723 | 2972 | 1869 | 1832 | 1704 | 1516 |
| 151 | 147 | 321 | 227 | 352 | 246 | 254 | 359 | 286 | 258 | 349 | 296 | **13** | 982 | 956 | 2194 | 1458 | 2502 | 1592 | 1649 | 2565 | 1890 | 1680 | 2470 | 1975 |
| 158 | 155 | 290 | 216 | 343 | 251 | 252 | 327 | 276 | 243 | 362 | 288 | **14** | 1018 | 1003 | 1925 | 1381 | 2403 | 1629 | 1636 | 2252 | 1812 | 1568 | 2594 | 1909 |
| 163 | 155 | 271 | 204 | 337 | 247 | 242 | 312 | 262 | 228 | 348 | 277 | **15** | 1049 | 1000 | 1773 | 1304 | 2352 | 1602 | 1562 | 2106 | 1707 | 1463 | 2459 | 1819 |
| 154 | 152 | 259 | 195 | 362 | 244 | 285 | 291 | 271 | 209 | 315 | 281 | **16** | 995 | 983 | 1683 | 1243 | 2599 | 1578 | 1885 | 1933 | 1774 | 1339 | 2137 | 1854 |
| 151 | 155 | 252 | 207 | 352 | 237 | 258 | 284 | 272 | 205 | 298 | 265 | **17** | 979 | 1003 | 1637 | 1323 | 2494 | 1529 | 1679 | 1876 | 1785 | 1314 | 1987 | 1735 |
| 158 | 170 | 261 | 228 | 337 | 225 | 234 | 278 | 277 | 200 | 276 | 256 | **18** | 1021 | 1092 | 1705 | 1465 | 2347 | 1447 | 1506 | 1828 | 1819 | 1276 | 1812 | 1661 |
| 151 | 194 | 413 | 260 | 332 | 205 | 224 | 279 | 274 | 195 | 251 | 245 | **19** | 981 | 1243 | 3174 | 1697 | 2303 | 1309 | 1436 | 1839 | 1798 | 1248 | 1629 | 1583 |
| 142 | 199 | 506 | 260 | 339 | 202 | 226 | 360 | 370 | 195 | 241 | 241 | **20** | 928 | 1269 | 4176 | 1692 | 2368 | 1289 | 1449 | 2589 | 2704 | 1247 | 1556 | 1554 |
| 139 | 214 | 445 | 244 | 332 | 206 | 239 | 374 | 401 | 186 | 251 | 241 | **21** | 916 | 1374 | 3483 | 1579 | 2295 | 1314 | 1542 | 2726 | 3009 | 1192 | 1626 | 1553 |
| 126 | 391 | 396 | 235 | 303 | 210 | 246 | 316 | 344 | 157 | 309 | 263 | **22** | 842 | 2923 | 2945 | 1512 | 2026 | 1342 | 1594 | 2145 | 2414 | 1018 | 2086 | 1719 |
| 118 | 424 | 364 | 250 | 289 | 211 | 227 | 283 | 308 | 178 | 299 | 296 | **23** | 801 | 3243 | 2620 | 1620 | 1915 | 1347 | 1460 | 1872 | 2070 | 1141 | 1993 | 1967 |
| 125 | 383 | 346 | 260 | 295 | 209 | 237 | 264 | 289 | 205 | 284 | 305 | **24** | 838 | 2814 | 2439 | 1692 | 1959 | 1340 | 1529 | 1726 | 1912 | 1315 | 1872 | 2044 |
| 139 | 345 | 319 | 257 | 306 | 196 | 317 | 253 | 277 | 245 | 266 | 294 | **25** | 914 | 2433 | 2175 | 1675 | 2050 | 1250 | 2170 | 1640 | 1825 | 1587 | 1738 | 1956 |
| 146 | 295 | 299 | 283 | 311 | 219 | 320 | 261 | 269 | 219 | 256 | 270 | **26** | 950 | 1968 | 1996 | 1870 | 2097 | 1407 | 2184 | 1704 | 1764 | 1401 | 1668 | 1769 |
| 135 | 265 | 286 | 308 | 283 | 221 | 428 | 251 | 253 | 223 | 247 | 255 | **27** | 890 | 1729 | 1895 | 2076 | 1866 | 1416 | 3323 | 1629 | 1643 | 1430 | 1596 | 1661 |
| 125 | 246 | 275 | 348 | 274 | 208 | 458 | 240 | 237 | 279 | 246 | 251 | **28** | 838 | 1590 | 1808 | 2455 | 1798 | 1329 | 3626 | 1547 | 1530 | 1843 | 1594 | 1630 |
| 123 | | 268 | 386 | 269 | 219 | 420 | 232 | 237 | 278 | 247 | 249 | **29** | 829 | | 1753 | 2847 | 1759 | 1401 | 3201 | 1496 | 1530 | 1830 | 1600 | 1613 |
| 120 | | 258 | 368 | 274 | 234 | 373 | 237 | 224 | 344 | 251 | 244 | **30** | 812 | | 1682 | 2662 | 1799 | 1509 | 2713 | 1530 | 1435 | 2424 | 1629 | 1578 |
| 128 | | 254 | | 296 | | 330 | 225 | | 313 | | 279 | **31** | 856 | | 1652 | | 1970 | | 2284 | 1443 | | 2124 | | 1860 |
| **I** | **II** | **III** | **IV** | **V** | **VI** | **VII** | **VIII** | **IX** | **X** | **XI** | **XII** | | **I** | **II** | **III** | **IV** | **V** | **VI** | **VII** | **VIII** | **IX** | **X** | **XI** | **XII** |
| 168 | 450 | 560 | 397 | 520 | 317 | 523 | 437 | 565 | 374 | 367 | 367 | MAX | 1049 | 3243 | 4176 | 2847 | 3602 | 2075 | 3626 | 2972 | 4504 | 2424 | 2594 | 2044 |
| 141 | 222 | 305 | 256 | 334 | 248 | 270 | 298 | 313 | 244 | 272 | 253 | AVE | 927 | 1482 | 2114 | 1685 | 2336 | 1618 | 1826 | 2022 | 2180 | 1601 | 1799 | 1647 |
| 113 | 142 | 227 | 191 | 264 | 191 | 197 | 218 | 214 | 148 | 206 | 206 | MIN | 801 | 956 | 1509 | 1243 | 1759 | 1250 | 1306 | 1443 | 1435 | 1018 | 1404 | 1339 |
| MIN | 118 | 113 | 22.1.17 | AVE | 263 | 275 | 4.9.17 | MAX | 534 | 565 | | **2017** | MIN | 801 | 775 | 22.1.17 | AVE | 1772 | | 4.9.17 | MAX | 4504 | 4880 | |

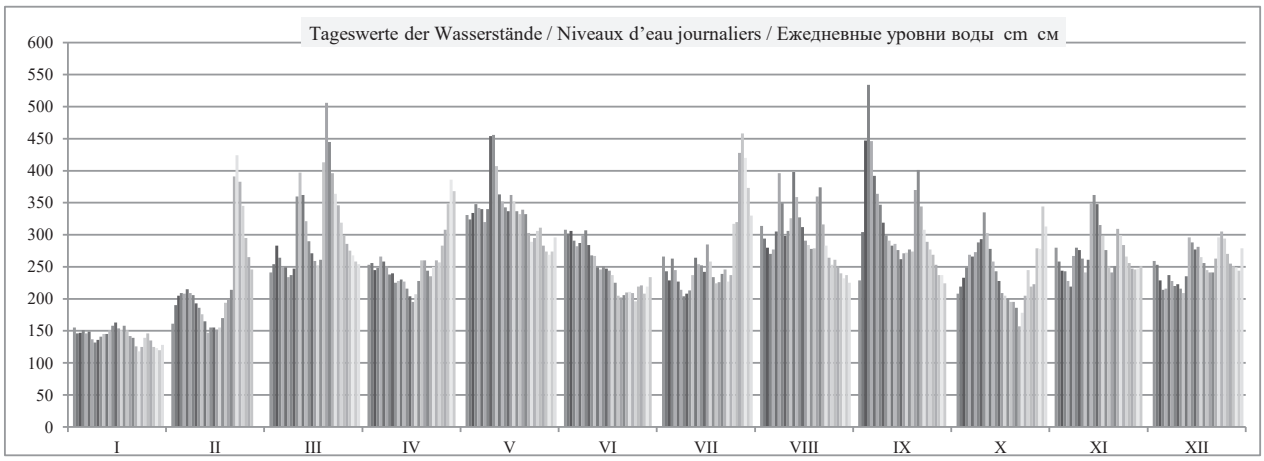

| | HSW ВСУ | I | II | III | IV | V | VI | VII | VIII | IX | X | XI | XII | 2017 |
|---|---|---|---|---|---|---|---|---|---|---|---|---|---|---|
| Tage mit Überschreitung des HSW / Jours où le HNN (HSW) a été dépassé / Дни, когда был превышен ВСУ (HSW) | 654 | 0 | 0 | 0 | 0 | 0 | 0 | 0 | 0 | 0 | 0 | 0 | 0 | **0** |
| Tage mit Unterschreitung des RNW / Jours où l'ENR n'a pas été atteint / Дни, когда не был достигнут НСРУ | | 30 | 6 | 0 | 0 | 0 | 0 | 0 | 0 | 0 | 1 | 0 | 0 | **37** |
| Tage mit Überschreitung des HSW / Jours où le HNN a été dépassé / Дни, когда был превышен ВСУ (HNN) | | 0 | 0 | 0 | 0 | 0 | 0 | 0 | 0 | 0 | 0 | 0 | 0 | **0** |




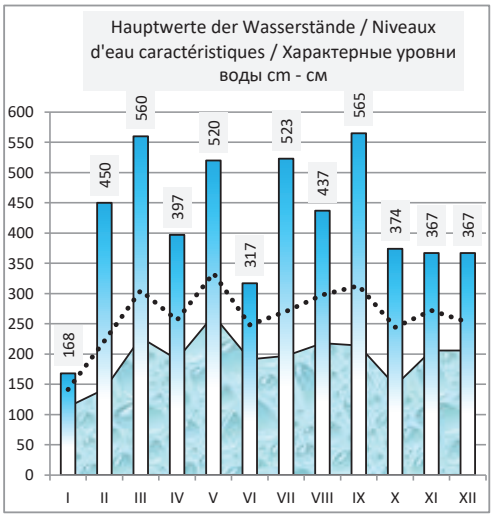


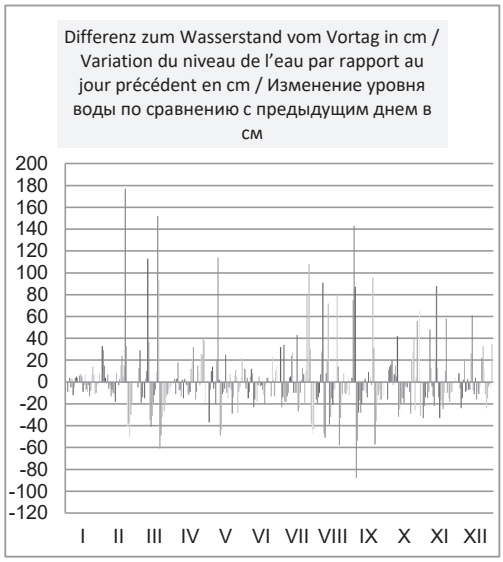


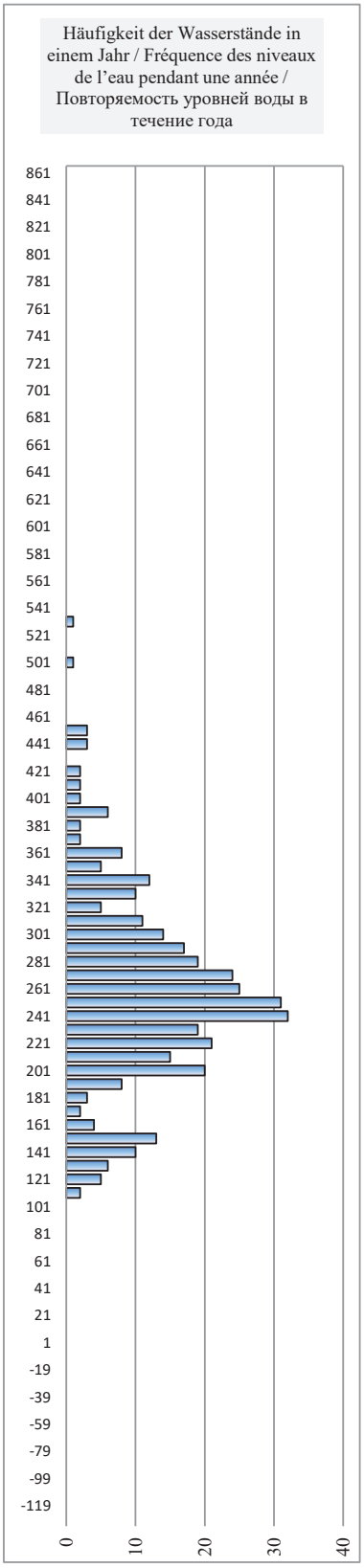


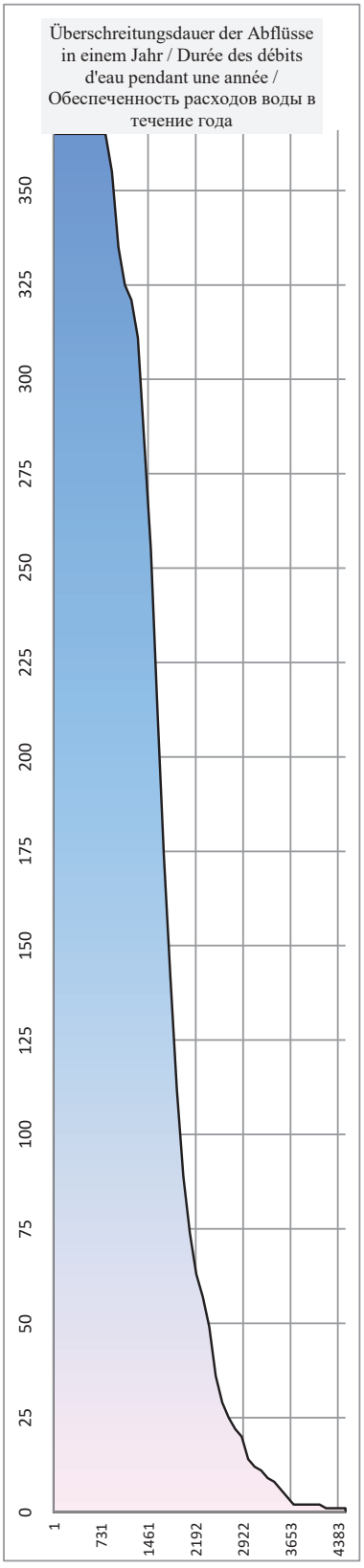

# Slowakei / Slovaquie / Словакия

| | | | | | | |
|---|---|---|---|---|---|---|
| Hydrologische Messstelle<br>Station hydrométrique<br>Водомерный пост | **DEVIN**<br><br>**ДЕВИН** | | Beginn der Messungen / Année de construction / Год основания | *1921* | | |
| | | | Entfernung von Sulina / Distance de Sulina / Расстояние от Сулины km км | 1 879,780 | | |
| | | | Absoluter Nullpunkt / Cote du «0» absolu / Абсолютная отметка «0» m м | B | 132,84 | |
| Fläche des Einzugsgebiets / Superficie du bassin hydrographique / Площадь водосборного бассейна $km^2$ $км^2$ | | 131 244 | Höhe d. RNW-HSW / Cote de l'ENR-HNN / Отметка НСРУ-ВСУ cm см | **130** | *1981-2010* | **600** |

| **Hauptwerte der Wasserstände / Niveaux d'eau caractéristiques / Характерные уровни воды cm см** | | | | **Hauptwerte der Abflüsse / Débits d'eau caractéristiques / Характерные расходы воды $m^3/s$ $м^3/с$** | | |
|---|---|---|---|---|---|---|
| **904** | **757** | **948** | Maximum / Наивысший (MAX) | 10400 | 9031 | **10180** |
| 16.06.1954 | 09.07.1997 | 15.08.2002 | | 05.07.1954 | 06.08.1991 | 15.08.2002 |
| **0** | **87** | **80** | Minimum / Наинизший (MIN) | 582 | 854 | **800** |
| 31.6.1989 | 12.03.1996 | 09.12.2003 | | 28.12.1948 | 18.12.1991 | 09.12.2003 |
| **335** | **283** | **262** | Mittel / Moyenne / Средний (AVE) | **1985** | **2066** | **2081** |
| *1946 - 1990* | *1991 - 2000* | *2001 - 2010* | berücksichtigter Zeitraum / Période de calcul / Период наблюдений | *1921 - 1990* | *1991 - 2000* | *2001 - 2010* |

| I | II | III | IV | V | VI | VII | VIII | IX | X | XI | XII | Datum **Date** Дата | I | II | III | IV | V | VI | VII | VIII | IX | X | XI | XII |
|---|---|---|---|---|---|---|---|---|---|---|---|---|---|---|---|---|---|---|---|---|---|---|---|---|
| 133 | 130 | 234 | 241 | 343 | 288 | 241 | 296 | 203 | 190 | 274 | 244 | **1** | 1050 | 1037 | 1705 | 1758 | 2595 | 2133 | 1756 | 2204 | 1480 | 1389 | 2017 | 1780 |
| 123 | 166 | 244 | 242 | 330 | 280 | 223 | 276 | 270 | 195 | 249 | 240 | **2** | 1000 | 1235 | 1781 | 1768 | 2488 | 2068 | 1627 | 2035 | 1998 | 1427 | 1823 | 1748 |
| 123 | 180 | 277 | 234 | 335 | 285 | 206 | 262 | 409 | 213 | 232 | 217 | **3** | 997 | 1323 | 2043 | 1703 | 2523 | 2108 | 1502 | 1925 | 3221 | 1552 | 1688 | 1584 |
| 127 | 188 | 258 | 234 | 347 | 271 | 239 | 250 | 543 | 225 | 229 | 200 | **4** | 1017 | 1378 | 1892 | 1707 | 2634 | 1996 | 1742 | 1832 | 4587 | 1640 | 1666 | 1459 |
| 121 | 188 | 243 | 253 | 338 | 259 | 226 | 254 | 447 | 252 | 217 | 199 | **5** | 991 | 1377 | 1772 | 1853 | 2555 | 1899 | 1646 | 1859 | 3570 | 1841 | 1583 | 1453 |
| 124 | 196 | 240 | 246 | 336 | 264 | 206 | 283 | 385 | 250 | 202 | 218 | **6** | 1006 | 1429 | 1750 | 1793 | 2539 | 1942 | 1499 | 2092 | 2979 | 1825 | 1475 | 1591 |
| 111 | 191 | 227 | 238 | 316 | 273 | 194 | 370 | 350 | 252 | 247 | 212 | **7** | 937 | 1396 | 1656 | 1733 | 2366 | 2012 | 1418 | 2848 | 2662 | 1848 | 1804 | 1546 |
| 104 | 188 | 228 | 228 | 329 | 286 | 182 | 346 | 333 | 269 | 263 | 204 | **8** | 903 | 1375 | 1662 | 1660 | 2480 | 2121 | 1337 | 2628 | 2512 | 1981 | 1931 | 1490 |
| 107 | 175 | 236 | 228 | 436 | 263 | 184 | 282 | 304 | 273 | 260 | 208 | **9** | 919 | 1289 | 1722 | 1660 | 3482 | 1931 | 1349 | 2085 | 2265 | 2009 | 1910 | 1515 |
| 113 | 167 | 337 | 215 | 468 | 246 | 188 | 285 | 281 | 319 | 247 | 202 | **10** | 950 | 1239 | 2565 | 1569 | 3790 | 1794 | 1380 | 2111 | 2075 | 2394 | 1802 | 1475 |
| 117 | 157 | 396 | 216 | 408 | 244 | 213 | 301 | 270 | 289 | 224 | 194 | **11** | 968 | 1184 | 3083 | 1577 | 3192 | 1779 | 1555 | 2239 | 1984 | 2146 | 1633 | 1420 |
| 117 | 146 | 361 | 218 | 357 | 227 | 240 | 383 | 264 | 263 | 237 | 215 | **12** | 971 | 1120 | 2758 | 1590 | 2729 | 1652 | 1752 | 2960 | 1936 | 1932 | 1729 | 1567 |
| 124 | 126 | 316 | 215 | 341 | 222 | 233 | 347 | 263 | 242 | 326 | 276 | **13** | 1003 | 1017 | 2367 | 1570 | 2582 | 1616 | 1694 | 2637 | 1930 | 1768 | 2452 | 2039 |
| 133 | 132 | 282 | 204 | 332 | 228 | 229 | 312 | 258 | 227 | 350 | 280 | **14** | 1051 | 1046 | 2082 | 1488 | 2503 | 1660 | 1669 | 2337 | 1888 | 1655 | 2656 | 2066 |
| 139 | 134 | 260 | 193 | 321 | 224 | 218 | 294 | 241 | 210 | 342 | 265 | **15** | 1080 | 1055 | 1906 | 1413 | 2412 | 1634 | 1591 | 2183 | 1761 | 1534 | 2593 | 1948 |
| 131 | 130 | 246 | 182 | 348 | 221 | 259 | 275 | 250 | 192 | 307 | 268 | **16** | 1038 | 1033 | 1794 | 1334 | 2641 | 1607 | 1902 | 2024 | 1828 | 1407 | 2290 | 1971 |
| 125 | 132 | 239 | 191 | 341 | 213 | 237 | 263 | 250 | 186 | 286 | 252 | **17** | 1012 | 1046 | 1740 | 1396 | 2583 | 1555 | 1730 | 1930 | 1826 | 1365 | 2118 | 1846 |
| 134 | 146 | 245 | 211 | 324 | 204 | 211 | 258 | 258 | 182 | 262 | 242 | **18** | 1057 | 1119 | 1788 | 1541 | 2432 | 1486 | 1540 | 1896 | 1888 | 1334 | 1928 | 1767 |
| 129 | 174 | 373 | 243 | 317 | 183 | 201 | 255 | 256 | 176 | 237 | 232 | **19** | 1027 | 1282 | 2908 | 1772 | 2371 | 1346 | 1464 | 1864 | 1877 | 1299 | 1729 | 1692 |
| 117 | 179 | 525 | 247 | 322 | 178 | 202 | 330 | 340 | 175 | 224 | 227 | **20** | 971 | 1315 | 4401 | 1804 | 2413 | 1308 | 1474 | 2497 | 2593 | 1293 | 1629 | 1654 |
| 114 | 191 | 452 | 232 | 316 | 183 | 210 | 368 | 401 | 170 | 230 | 226 | **21** | 952 | 1400 | 3621 | 1687 | 2369 | 1340 | 1530 | 2824 | 3123 | 1263 | 1674 | 1647 |
| 103 | 362 | 401 | 222 | 286 | 187 | 226 | 301 | 336 | 137 | 289 | 243 | **22** | 898 | 2795 | 3124 | 1617 | 2116 | 1369 | 1646 | 2243 | 2537 | 1071 | 2140 | 1775 |
| 92 | 436 | 361 | 232 | 268 | 187 | 203 | 266 | 294 | 157 | 286 | 281 | **23** | 844 | 3456 | 2762 | 1694 | 1974 | 1370 | 1484 | 1954 | 2187 | 1180 | 2119 | 2074 |
| 97 | 395 | 343 | 248 | 274 | 188 | 208 | 242 | 277 | 180 | 271 | 291 | **24** | 868 | 3073 | 2596 | 1810 | 2019 | 1376 | 1520 | 1769 | 2043 | 1326 | 1997 | 2161 |
| 113 | 359 | 313 | 243 | 283 | 175 | 284 | 230 | 264 | 228 | 254 | 283 | **25** | 948 | 2739 | 2346 | 1777 | 2095 | 1288 | 2108 | 1673 | 1936 | 1659 | 1856 | 2090 |
| 121 | 307 | 291 | 266 | 293 | 193 | 303 | 240 | 253 | 201 | 244 | 259 | **26** | 988 | 2291 | 2163 | 1955 | 2173 | 1410 | 2257 | 1747 | 1853 | 1470 | 1782 | 1899 |
| 111 | 271 | 278 | 292 | 263 | 202 | 387 | 229 | 241 | 204 | 232 | 244 | **27** | 940 | 1993 | 2049 | 2170 | 1933 | 1472 | 3029 | 1669 | 1759 | 1488 | 1690 | 1785 |
| 99 | 245 | 264 | 333 | 253 | 182 | 460 | 218 | 217 | 252 | 232 | 240 | **28** | 880 | 1790 | 1941 | 2512 | 1848 | 1338 | 3711 | 1585 | 1579 | 1851 | 1688 | 1747 |
| 97 | | 261 | 385 | 247 | 195 | 412 | 209 | 220 | 263 | 231 | 237 | **29** | 867 | | 1918 | 2981 | 1802 | 1422 | 3231 | 1525 | 1602 | 1932 | 1679 | 1731 |
| 94 | | 254 | 381 | 249 | 208 | 366 | 215 | 205 | 324 | 234 | 234 | **30** | 854 | | 1863 | 2945 | 1824 | 1519 | 2802 | 1565 | 1499 | 2437 | 1705 | 1702 |
| 98 | | 242 | | 271 | | 316 | 204 | | 313 | | 260 | **31** | 875 | | 1769 | | 1993 | | 2364 | 1486 | | 2344 | | 1908 |
| **I** | **II** | **III** | **IV** | **V** | **VI** | **VII** | **VIII** | **IX** | **X** | **XI** | **XII** | | **I** | **II** | **III** | **IV** | **V** | **VI** | **VII** | **VIII** | **IX** | **X** | **XI** | **XII** |
| 144 | 450 | 566 | 403 | 521 | 294 | 510 | 422 | 567 | 364 | 355 | 339 | MAX | 1109 | 3600 | 4849 | 3143 | 4346 | 2184 | 4227 | 3323 | 4861 | 2787 | 2706 | 2562 |
| 116 | 207 | 298 | 244 | 322 | 225 | 249 | 279 | 296 | 226 | 257 | 238 | AVE | 963 | 1565 | 2243 | 1795 | 2434 | 1652 | 1849 | 2072 | 2233 | 1666 | 1893 | 1746 |
| 87 | 113 | 221 | 178 | 242 | 169 | 174 | 196 | 191 | 125 | 191 | 192 | MIN | 821 | 949 | 1609 | 1310 | 1766 | 1253 | 1285 | 1432 | 1397 | 1010 | 1397 | 1404 |
| MIN | 92 | 87 | | AVE | 247 | 257 | | MAX | 543 | 567 | | **2017** | | MIN | 844 | | | AVE | 1844 | | | MAX | 4587 | |

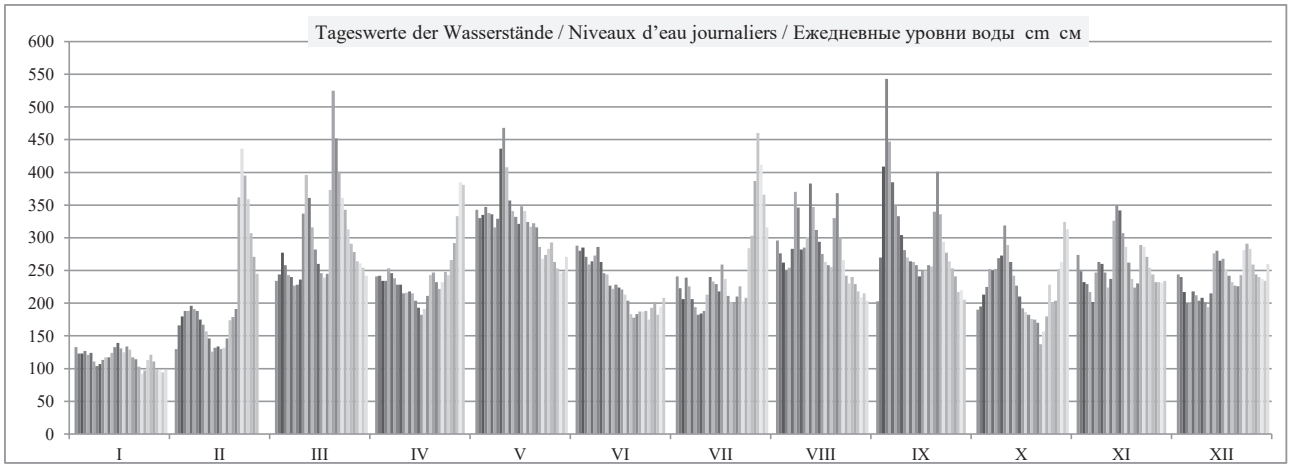

| | HSW BCУ | I | II | III | IV | V | VI | VII | VIII | IX | X | XI | XII | 2017 |
|---|---|---|---|---|---|---|---|---|---|---|---|---|---|---|
| Tage mit Überschreitung des HSW / Jours où le HNN (HSW) a été dépassé / Дни, когда был превышен ВСУ (HSW) | | 0 | 0 | 0 | 0 | 0 | 0 | 0 | 0 | 0 | 0 | 0 | 0 | **0** |
| Tage mit Unterschreitung des RNW / Jours où l'ENR n'a pas été atteint / Дни, когда не был достигнут НСРУ | | 26 | 1 | 0 | 0 | 0 | 0 | 0 | 0 | 0 | 0 | 0 | 0 | 27 |
| Tage mit Überschreitung des HSW / Jours où le HNN a été dépassé / Дни, когда был превышен ВСУ (HNN) | | 0 | 0 | 0 | 0 | 0 | 0 | 0 | 0 | 0 | 0 | 0 | 0 | **0** |

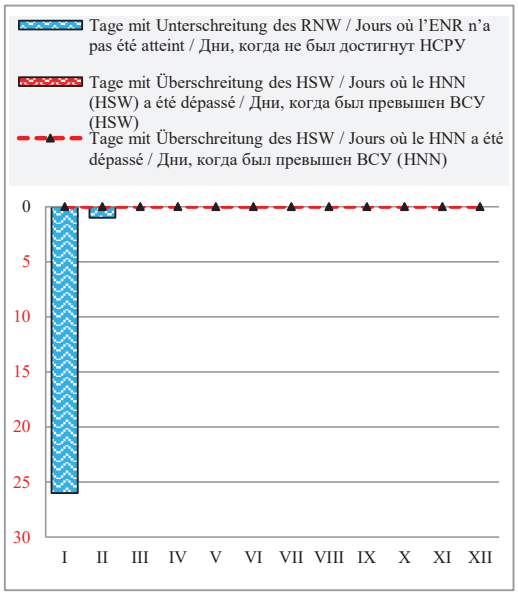


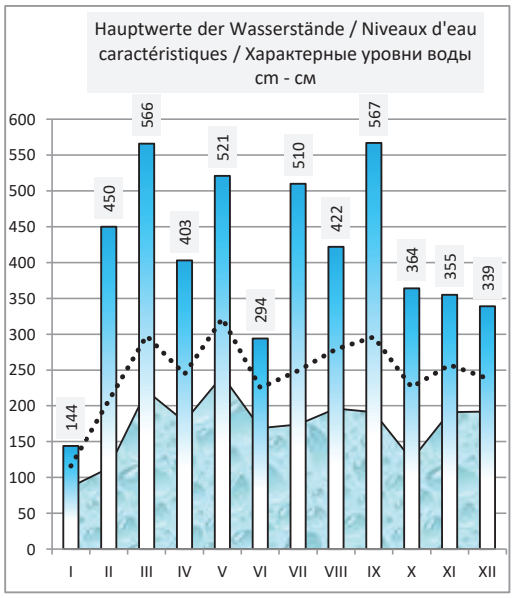


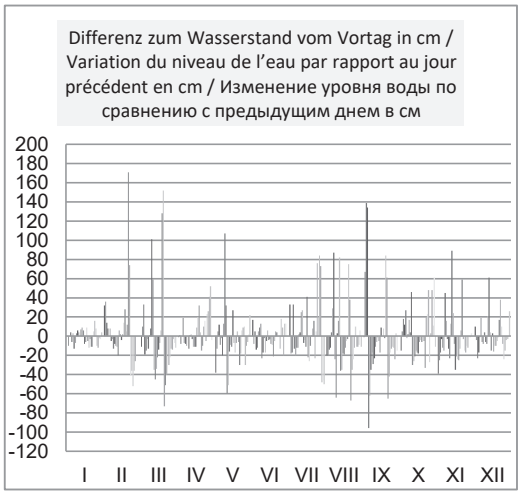


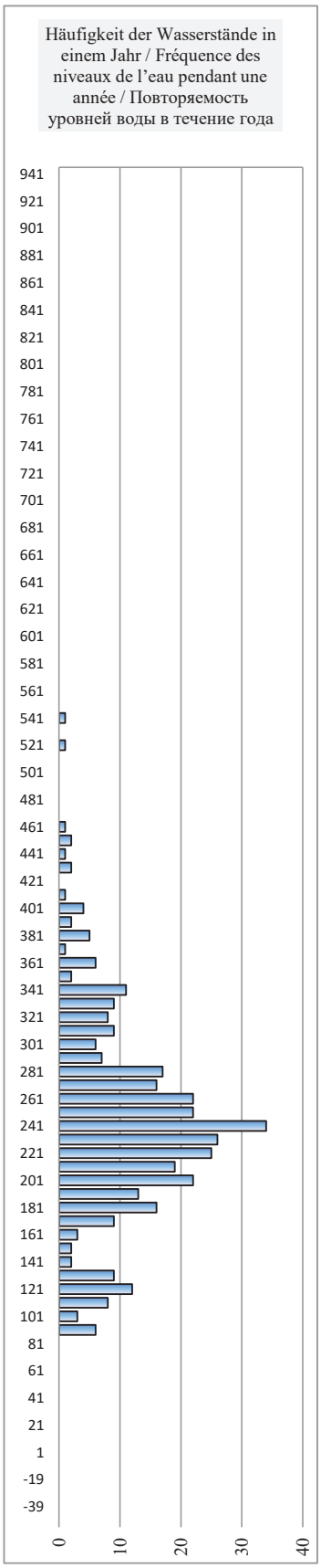


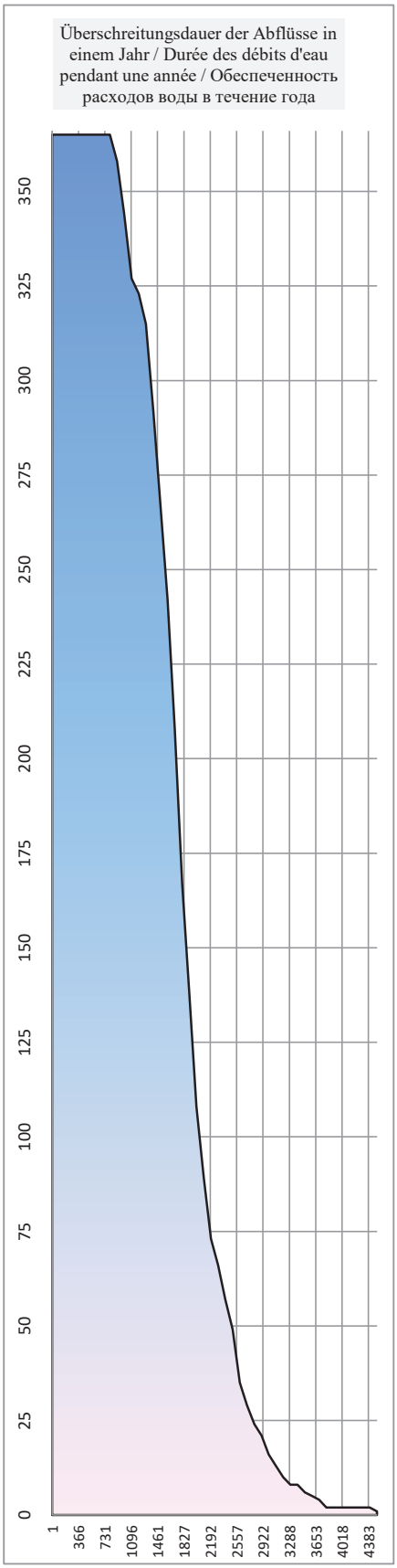

# Slowakei / Slovaquie / Словакия

| | | | | |
|---|---|---|---|---|
| Hydrologische Messstelle<br>Station hydrométrique<br>Водомерный пост | **BRATISLAVA**<br>**БРАТИСЛАВА** | Beginn der Messungen / Année de construction / Год основания | *1876* | |
| | | Entfernung von Sulina / Distance de Sulina / Расстояние от Сулины km км | 1 868,750 | |
| | | Absoluter Nullpunkt / Cote du «0» absolu / Абсолютная отметка «0» m м | B | 128,40 |
| Fläche des Einzugsgebiets / Superficie du bassin hydrographique / Площадь водосборного бассейна $km^2$ $км^2$ | 131 331 | Höhe d. RNW-HSW / Cote de l'ENR-HNN / Отметка НСРУ-ВСУ cm см | | *1981-2010* |

| **Hauptwerte der Wasserstände / Niveaux d'eau caractéristiques / Характерные уровни воды cm см** | | | | **Hauptwerte der Abflüsse / Débits d'eau caractéristiques / Характерные расходы воды $m^3/s$ $м^3/с$** | | |
|---|---|---|---|---|---|---|
| **984** | **839** | **991** | Maximum / Наивысший (MAX) | **10400** | **9032** | **10310** |
| 15.07.1954 | 05.08.1991 | 16.08.2002 | | 05.07.1954 | 01.08.1991 | 16.08.2002 |
| **39** | **13** | **209** | Minimum / Наинизший (MIN) | **582** | **755** | **800** |
| 15.01.1985 | 18.12.1991 | 26.09.2005 | | 28.12.1948 | 18.12.1991 | 09.12.2003 |
| **334** | **307** | **352** | Mittel / Moyenne / Средний (AVE) | **2052** | **2055** | **2080** |
| *1921 - 1990* | *1991 - 2000* | *2001 - 2010* | berücksichtigter Zeitraum / Période de calcul / Период наблюдений | *1941 - 1990* | *1991 - 2000* | *2001 - 2010* |

| I | II | III | IV | V | VI | VII | VIII | IX | X | XI | XII | Datum Date Дата | I | II | III | IV | V | VI | VII | VIII | IX | X | XI | XII |
|---|---|---|---|---|---|---|---|---|---|---|---|---|---|---|---|---|---|---|---|---|---|---|---|---|
| 276 | 283 | 323 | 335 | 409 | 369 | 333 | 373 | 284 | 248 | 355 | 337 | **1** | | | | | | | | | | | | |
| 273 | 305 | 329 | 335 | 396 | 362 | 324 | 359 | 330 | 251 | 342 | 334 | **2** | | | | | | | | | | | | |
| 275 | 307 | 354 | 325 | 403 | 365 | 313 | 344 | 449 | 267 | 329 | 320 | **3** | | | | | | | | | | | | |
| 281 | 310 | 338 | 322 | 414 | 356 | 332 | 332 | 585 | 277 | 326 | 311 | **4** | | | | | | | | | | | | |
| 276 | 311 | 328 | 339 | 402 | 343 | 326 | 335 | 497 | 303 | 319 | 312 | **5** | | | | | | | | | | | | |
| 277 | 311 | 329 | 335 | 399 | 351 | 315 | 361 | 436 | 301 | 310 | 324 | **6** | | | | | | | | | | | | |
| 268 | 308 | 320 | 325 | 381 | 359 | 309 | 425 | 400 | 303 | 336 | 320 | **7** | | | | | | | | | | | | |
| 266 | 307 | 318 | 318 | 390 | 370 | 303 | 418 | 382 | 321 | 345 | 309 | **8** | | | | | | | | | | | | |
| 272 | 300 | 326 | 322 | 483 | 353 | 303 | 359 | 354 | 324 | 341 | 311 | **9** | | | | | | | | | | | | |
| 278 | 295 | 396 | 319 | 521 | 337 | 310 | 353 | 332 | 369 | 334 | 313 | **10** | | | | | | | | | | | | |
| 279 | 289 | 447 | 321 | 467 | 337 | 322 | 370 | 320 | 341 | 320 | 309 | **11** | | | | | | | | | | | | |
| 277 | 286 | 419 | 320 | 425 | 329 | 336 | 439 | 316 | 317 | 329 | 321 | **12** | | | | | | | | | | | | |
| 279 | 275 | 386 | 315 | 410 | 326 | 327 | 414 | 316 | 296 | 392 | 360 | **13** | | | | | | | | | | | | |
| 285 | 278 | 360 | 310 | 400 | 329 | 324 | 386 | 312 | 282 | 411 | 358 | **14** | | | | | | | | | | | | |
| 287 | 285 | 344 | 303 | 390 | 329 | 320 | 370 | 297 | 270 | 409 | 350 | **15** | | | | | | | | | | | | |
| 281 | 281 | 331 | 294 | 415 | 325 | 348 | 353 | 304 | 266 | 380 | 354 | **16** | | | | | | | | | | | | |
| 277 | 274 | 325 | 304 | 411 | 320 | 334 | 339 | 303 | 273 | 363 | 344 | **17** | | | | | | | | | | | | |
| 285 | 279 | 327 | 318 | 398 | 315 | 318 | 338 | 312 | 284 | 345 | 332 | **18** | | | | | | | | | | | | |
| 286 | 296 | 421 | 334 | 392 | 301 | 314 | 326 | 311 | 293 | 329 | 323 | **19** | | | | | | | | | | | | |
| 277 | 302 | 569 | 336 | 396 | 299 | 313 | 389 | 385 | 299 | 320 | 320 | **20** | | | | | | | | | | | | |
| 272 | 304 | 501 | 321 | 392 | 305 | 315 | 431 | 452 | 296 | 325 | 320 | **21** | | | | | | | | | | | | |
| 275 | 421 | 455 | 316 | 368 | 308 | 327 | 375 | 391 | 281 | 365 | 332 | **22** | | | | | | | | | | | | |
| 267 | 487 | 419 | 325 | 357 | 305 | 309 | 350 | 347 | 293 | 364 | 359 | **23** | | | | | | | | | | | | |
| 261 | 452 | 408 | 335 | 359 | 307 | 311 | 340 | 331 | 304 | 349 | 366 | **24** | | | | | | | | | | | | |
| 272 | 421 | 383 | 338 | 364 | 303 | 362 | 330 | 317 | 334 | 337 | 361 | **25** | | | | | | | | | | | | |
| 284 | 380 | 367 | 353 | 373 | 311 | 380 | 334 | 307 | 316 | 334 | 344 | **26** | | | | | | | | | | | | |
| 279 | 356 | 360 | 370 | 347 | 313 | 438 | 328 | 297 | 317 | 329 | 334 | **27** | | | | | | | | | | | | |
| 271 | 337 | 350 | 400 | 344 | 295 | 514 | 320 | 272 | 339 | 331 | 331 | **28** | | | | | | | | | | | | |
| 270 | | 349 | 441 | 343 | 304 | 472 | 312 | 276 | 347 | 331 | 329 | **29** | | | | | | | | | | | | |
| 272 | | 345 | 440 | 342 | 314 | 432 | 316 | 262 | 388 | 330 | 322 | **30** | | | | | | | | | | | | |
| 268 | | 336 | | 355 | | 386 | 303 | | 386 | | 337 | **31** | | | | | | | | | | | | |
| **I** | **II** | **III** | **IV** | **V** | **VI** | **VII** | **VIII** | **IX** | **X** | **XI** | **XII** | | **I** | **II** | **III** | **IV** | **V** | **VI** | **VII** | **VIII** | **IX** | **X** | **XI** | **XII** |
| 289 | 498 | 602 | 457 | 565 | 377 | 554 | 474 | 607 | 425 | 417 | 390 | MAX | | | | | | | | | | | | |
| 276 | 323 | 373 | 336 | 395 | 328 | 344 | 359 | 349 | 306 | 344 | 332 | AVE | | | | | | | | | | | | |
| 260 | 271 | 313 | 292 | 337 | 290 | 298 | 288 | 256 | 240 | 305 | 305 | MIN | | | | | | | | | | | | |
| MIN | 248 | 240 | | AVE | 339 | 339 | | MAX | 585 | 607 | | **2017** | MIN | | | | AVE | | | | MAX | | | |

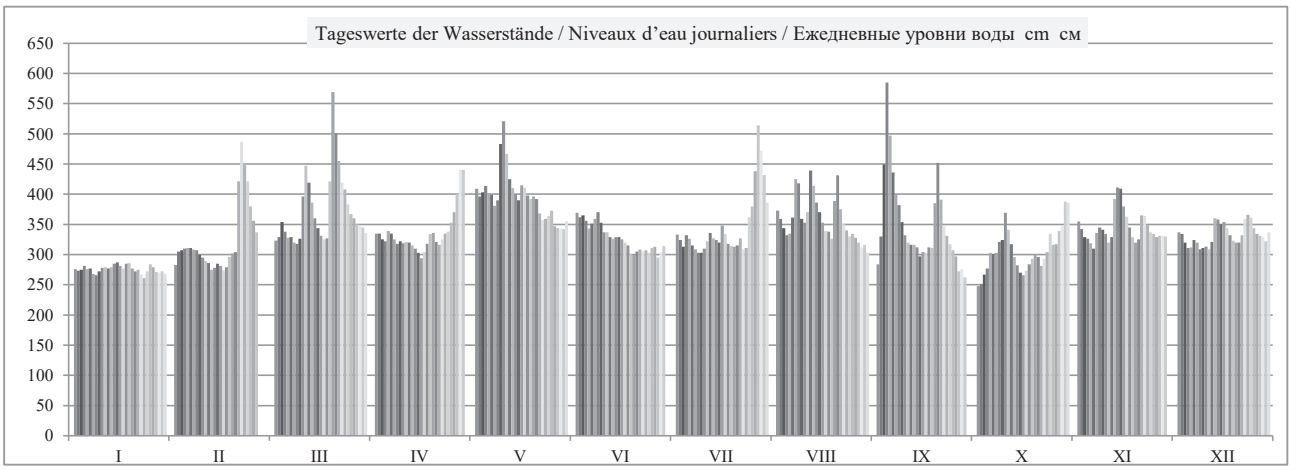

| | HSW BCУ | I | II | III | IV | V | VI | VII | VIII | IX | X | XI | XII | 2017 |
|---|---|---|---|---|---|---|---|---|---|---|---|---|---|---|
| Tage mit Überschreitung des HSW / Jours où le HNN (HSW) a été dépassé / Дни, когда был превышен ВСУ (HSW) | 770 | 0 | 0 | 0 | 0 | 0 | 0 | 0 | 0 | 0 | 0 | 0 | 0 | **0** |
| Tage mit Unterschreitung des RNW / Jours où l'ENR n'a pas été atteint / Дни, когда не был достигнут НСРУ | | 0 | 0 | 0 | 0 | 0 | 0 | 0 | 0 | 0 | 0 | 0 | 0 | **0** |
| Tage mit Überschreitung des HSW / Jours où le HNN a été dépassé / Дни, когда был превышен ВСУ (HNN) | | 0 | 0 | 0 | 0 | 0 | 0 | 0 | 0 | 0 | 0 | 0 | 0 | **0** |

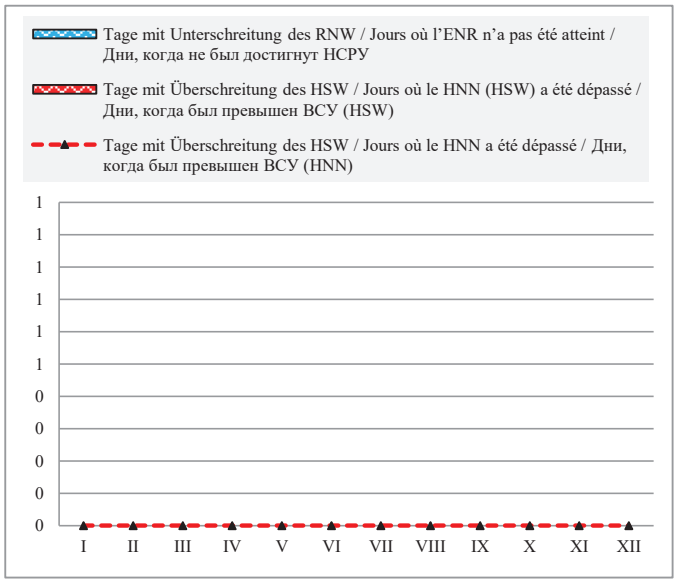


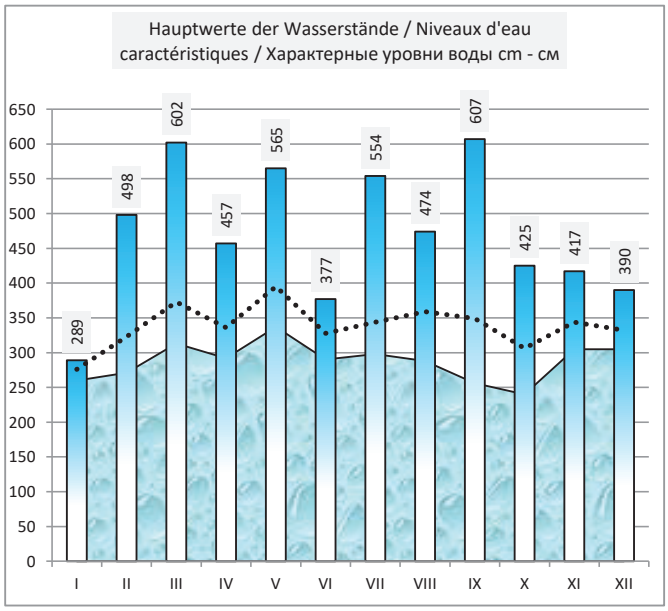


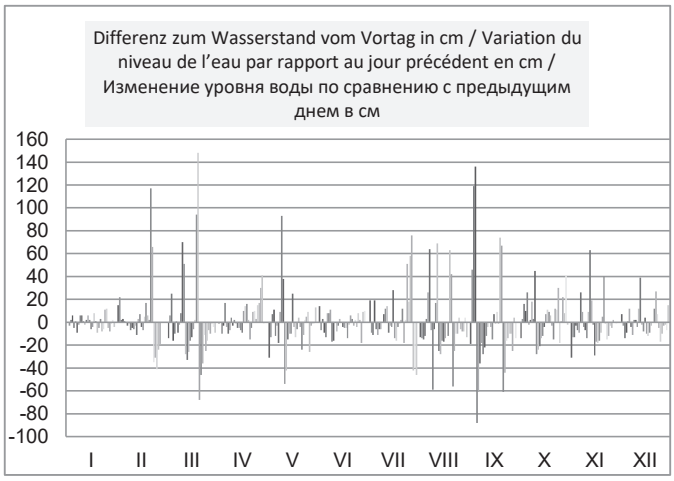


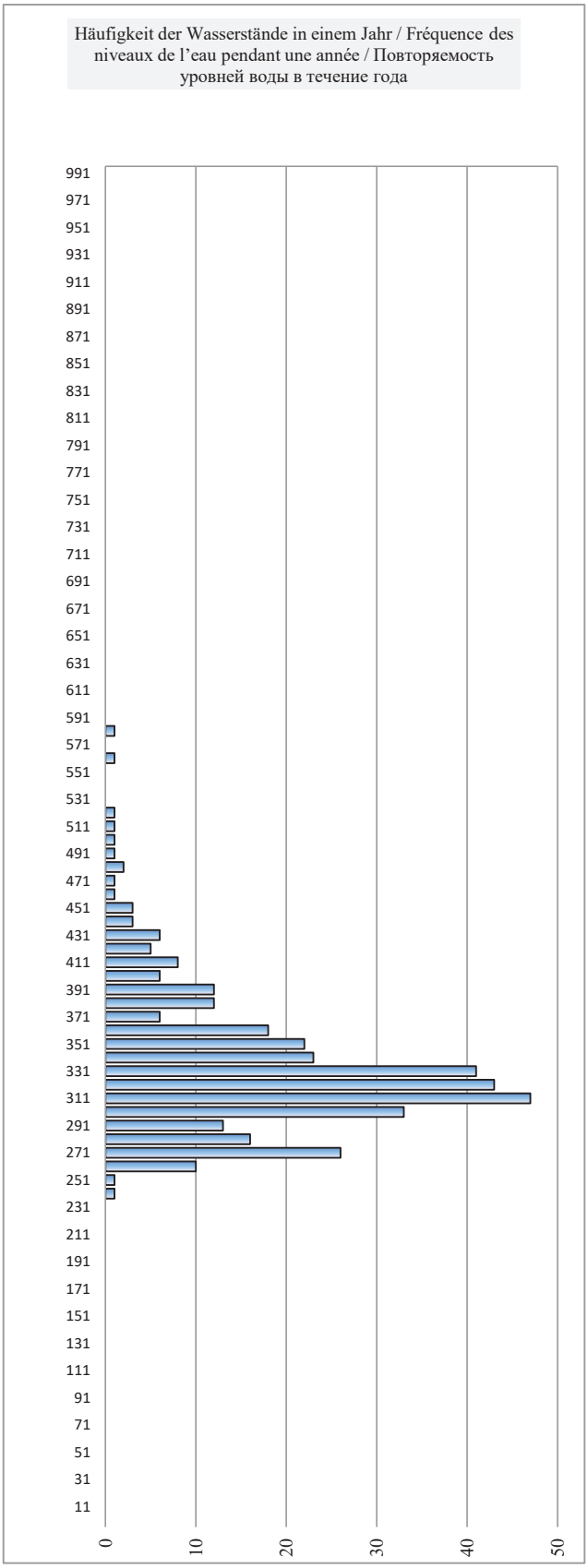

# Slowakei / Slovaquie / Словакия

| | | | | | |
|---|---|---|---|---|---|
| Hydrologische Messstelle<br>Station hydrométrique<br>Водомерный пост | **MEDVEĎOV**<br>**МЕДВЕДЁВ** | Beginn der Messungen / Année de construction / Год основания | *1925* | | |
| | | Entfernung von Sulina / Distance de Sulina / Расстояние от Сулины km км | 1 806,400 | | |
| | | Absoluter Nullpunkt / Cote du «0» absolu / Абсолютная отметка «0» m м | B | 107,38 | |
| Fläche des Einzugsgebiets / Superficie du bassin hydrographique / Площадь водосборного бассейна $km^2$ $км^2$ | 132 168 | Höhe d. RNW-HSW / Cote de l'ENR-HNN / Отметка НСРУ-ВСУ cm см | **116** | *1981-2010* | **644** |

| **Hauptwerte der Wasserstände / Niveaux d'eau caractéristiques / Характерные уровни воды cm см** | | | | **Hauptwerte der Abflüsse / Débits d'eau caractéristiques / Характерные расходы воды $m^3/s$ $м^3/с$** | | |
|---|---|---|---|---|---|---|
| **781** | **734** | **852** | Maximum / Наивысший (MAX) | **7404** | **8214** | **9240** |
| 16.07.1954 | 06.08.1991 | 17.08.2002 | | 23.06.1979 | 06.08.1991 | 17.08.2002 |
| **0** | **7** | **42** | Minimum / Наинизший (MIN) | **824** | **744** | **773** |
| 24.12.1927 | 18.12.1991 | 07.11.2001 | | 17.10.1986 | 18.12.1991 | 07.02.2006 |
| | **223** | **269** | Mittel / Moyenne / Средний (AVE) | | **1975** | **2016** |
| *1925 - 1990* | *1991 - 2000* | *2001 - 2010* | berücksichtigter Zeitraum / Période de calcul / Период наблюдений | *1979 - 1990* | *1991 - 2000* | *2001 - 2010* |

| I | II | III | IV | V | VI | VII | VIII | IX | X | XI | XII | Datum **Date** Дата | I | II | III | IV | V | VI | VII | VIII | IX | X | XI | XII |
|---|---|---|---|---|---|---|---|---|---|---|---|---|---|---|---|---|---|---|---|---|---|---|---|---|
| 97 | 68 | 234 | 225 | 364 | 284 | 220 | 284 | 199 | 179 | 274 | 232 | **1** | 986 | 865 | 1699 | 1652 | 2531 | 2003 | 1625 | 2004 | 1504 | 1394 | 1944 | 1690 |
| 86 | 124 | 228 | 226 | 334 | 280 | 213 | 277 | 259 | 168 | 250 | 239 | **2** | 940 | 1117 | 1665 | 1656 | 2317 | 1976 | 1581 | 1963 | 1858 | 1340 | 1796 | 1731 |
| 73 | 156 | 265 | 233 | 323 | 283 | 185 | 263 | 403 | 201 | 227 | 209 | **3** | 887 | 1276 | 1889 | 1696 | 2248 | 2000 | 1431 | 1876 | 2829 | 1517 | 1661 | 1558 |
| 82 | 161 | 260 | 211 | 350 | 274 | 211 | 236 | 408 | 203 | 218 | 180 | **4** | 921 | 1300 | 1859 | 1573 | 2427 | 1940 | 1574 | 1717 | 2879 | 1529 | 1613 | 1401 |
| 84 | 170 | 230 | 232 | 368 | 257 | 215 | 227 | 472 | 235 | 209 | 174 | **5** | 932 | 1350 | 1682 | 1692 | 2557 | 1839 | 1594 | 1660 | 3419 | 1706 | 1560 | 1372 |
| 83 | 177 | 230 | 234 | 343 | 246 | 185 | 257 | 461 | 240 | 181 | 196 | **6** | 925 | 1387 | 1678 | 1699 | 2383 | 1775 | 1427 | 1839 | 3325 | 1737 | 1408 | 1489 |
| 79 | 176 | 223 | 236 | 329 | 259 | 168 | 353 | 391 | 240 | 221 | 202 | **7** | 909 | 1378 | 1638 | 1716 | 2287 | 1850 | 1336 | 2461 | 2731 | 1738 | 1633 | 1521 |
| 50 | 170 | 208 | 210 | 320 | 286 | 157 | 371 | 353 | 258 | 262 | 197 | **8** | 797 | 1347 | 1554 | 1565 | 2227 | 2018 | 1278 | 2578 | 2452 | 1843 | 1868 | 1495 |
| 52 | 158 | 212 | 203 | 418 | 266 | 153 | 302 | 326 | 268 | 257 | 184 | **9** | 803 | 1284 | 1579 | 1524 | 2986 | 1896 | 1248 | 2117 | 2264 | 1904 | 1842 | 1423 |
| 69 | 148 | 319 | 192 | 513 | 242 | 160 | 284 | 297 | 314 | 240 | 181 | **10** | 868 | 1229 | 2250 | 1467 | 3778 | 1753 | 1293 | 2005 | 2081 | 2189 | 1737 | 1409 |
| 69 | 132 | 408 | 191 | 433 | 225 | 188 | 276 | 281 | 297 | 219 | 175 | **11** | 870 | 1154 | 2868 | 1460 | 3078 | 1652 | 1443 | 1952 | 1987 | 2086 | 1614 | 1375 |
| 78 | 114 | 368 | 205 | 373 | 217 | 217 | 379 | 292 | 269 | 208 | 183 | **12** | 904 | 1067 | 2558 | 1537 | 2597 | 1604 | 1604 | 2639 | 2055 | 1910 | 1556 | 1421 |
| 78 | 99 | 329 | 196 | 351 | 200 | 225 | 355 | 260 | 242 | 314 | 260 | **13** | 905 | 995 | 2286 | 1487 | 2436 | 1508 | 1650 | 2465 | 1857 | 1747 | 2201 | 1859 |
| 94 | 85 | 286 | 185 | 349 | 211 | 212 | 323 | 261 | 218 | 353 | 287 | **14** | 976 | 934 | 2015 | 1431 | 2420 | 1572 | 1575 | 2247 | 1862 | 1610 | 2453 | 2020 |
| 102 | 87 | 265 | 172 | 324 | 212 | 198 | 298 | 233 | 183 | 352 | 263 | **15** | 1013 | 944 | 1886 | 1361 | 2252 | 1575 | 1501 | 2090 | 1698 | 1417 | 2446 | 1874 |
| 102 | 99 | 244 | 152 | 353 | 204 | 229 | 282 | 248 | 155 | 326 | 256 | **16** | 1009 | 998 | 1761 | 1250 | 2454 | 1531 | 1678 | 1993 | 1784 | 1267 | 2266 | 1836 |
| 85 | 98 | 230 | 152 | 358 | 196 | 240 | 260 | 245 | 133 | 296 | 256 | **17** | 935 | 994 | 1678 | 1252 | 2484 | 1487 | 1737 | 1856 | 1766 | 1157 | 2079 | 1832 |
| 87 | 103 | 233 | 186 | 331 | 187 | 191 | 253 | 257 | 136 | 271 | 238 | **18** | 943 | 1015 | 1699 | 1432 | 2302 | 1442 | 1463 | 1818 | 1838 | 1173 | 1925 | 1724 |
| 91 | 132 | 333 | 221 | 320 | 167 | 181 | 243 | 255 | 132 | 238 | 219 | **19** | 961 | 1154 | 2363 | 1631 | 2226 | 1334 | 1409 | 1753 | 1826 | 1153 | 1724 | 1618 |
| 89 | 155 | 537 | 243 | 329 | 146 | 177 | 291 | 320 | 139 | 211 | 214 | **20** | 951 | 1267 | 3996 | 1757 | 2284 | 1223 | 1386 | 2053 | 2244 | 1189 | 1572 | 1589 |
| 66 | 169 | 470 | 223 | 326 | 150 | 180 | 380 | 425 | 146 | 216 | 206 | **21** | 856 | 1340 | 3403 | 1642 | 2267 | 1242 | 1402 | 2643 | 3009 | 1220 | 1597 | 1542 |
| 54 | 314 | 447 | 202 | 292 | 159 | 214 | 306 | 361 | 97 | 270 | 209 | **22** | 812 | 2257 | 3199 | 1522 | 2051 | 1287 | 1591 | 2141 | 2511 | 991 | 1922 | 1562 |
| 49 | 464 | 373 | 205 | 264 | 158 | 184 | 267 | 317 | 113 | 300 | 279 | **23** | 792 | 3345 | 2593 | 1538 | 1883 | 1284 | 1421 | 1900 | 2211 | 1062 | 2100 | 1974 |
| 51 | 414 | 353 | 241 | 274 | 158 | 185 | 228 | 289 | 134 | 279 | 284 | **24** | 798 | 2916 | 2451 | 1744 | 1943 | 1284 | 1427 | 1667 | 2035 | 1165 | 1975 | 2002 |
| 51 | 387 | 330 | 211 | 278 | 144 | 246 | 220 | 274 | 203 | 249 | 282 | **25** | 806 | 2697 | 2295 | 1575 | 1965 | 1215 | 1776 | 1622 | 1940 | 1527 | 1792 | 1993 |
| 64 | 326 | 292 | 258 | 299 | 154 | 317 | 220 | 256 | 187 | 236 | 252 | **26** | 850 | 2266 | 2050 | 1844 | 2094 | 1264 | 2206 | 1621 | 1832 | 1437 | 1711 | 1812 |
| 72 | 282 | 277 | 291 | 273 | 195 | 362 | 214 | 253 | 183 | 221 | 240 | **27** | 881 | 1994 | 1962 | 2045 | 1935 | 1485 | 2552 | 1590 | 1818 | 1415 | 1630 | 1735 |
| 52 | 252 | 260 | 328 | 237 | 161 | 484 | 204 | 207 | 227 | 217 | 226 | **28** | 802 | 1809 | 1860 | 2280 | 1720 | 1298 | 3527 | 1530 | 1548 | 1667 | 1608 | 1656 |
| 46 | | 253 | 392 | 241 | 161 | 418 | 191 | 210 | 259 | 223 | 232 | **29** | 781 | | 1817 | 2738 | 1741 | 1298 | 2950 | 1463 | 1567 | 1852 | 1637 | 1691 |
| 40 | | 245 | 402 | 240 | 177 | 389 | 188 | 196 | 298 | 225 | 226 | **30** | 770 | | 1769 | 2817 | 1737 | 1386 | 2720 | 1445 | 1486 | 2095 | 1652 | 1656 |
| 49 | | 234 | | 260 | | 333 | 200 | | 330 | | 236 | **31** | 790 | | 1700 | | 1858 | | 2316 | 1509 | | 2292 | | 1718 |
| **I** | **II** | **III** | **IV** | **V** | **VI** | **VII** | **VIII** | **IX** | **X** | **XI** | **XII** | | **I** | **II** | **III** | **IV** | **V** | **VI** | **VII** | **VIII** | **IX** | **X** | **XI** | **XII** |
| 112 | 484 | 556 | 422 | 547 | 301 | 507 | 402 | 498 | 367 | 371 | 325 | MAX | 1058 | 3524 | 4171 | 2982 | 4085 | 2108 | 3727 | 2815 | 3647 | 2549 | 2578 | 2259 |
| 72 | 186 | 296 | 229 | 328 | 209 | 233 | 272 | 300 | 206 | 252 | 226 | AVE | 883 | 1488 | 2119 | 1686 | 2305 | 1567 | 1733 | 1942 | 2141 | 1559 | 1817 | 1664 |
| 27 | 49 | 202 | 139 | 224 | 134 | 146 | 180 | 184 | 81 | 172 | 158 | MIN | 747 | 792 | 1521 | 1187 | 1644 | 1163 | 1209 | 1399 | 1424 | 917 | 1359 | 1283 |
| MIN | 40 | 27 | | AVE | 234 | 248 | | MAX | 537 | 556 | | **2017** | MIN | 770 | | | AVE | 1744 | | | MAX | 3996 | | |

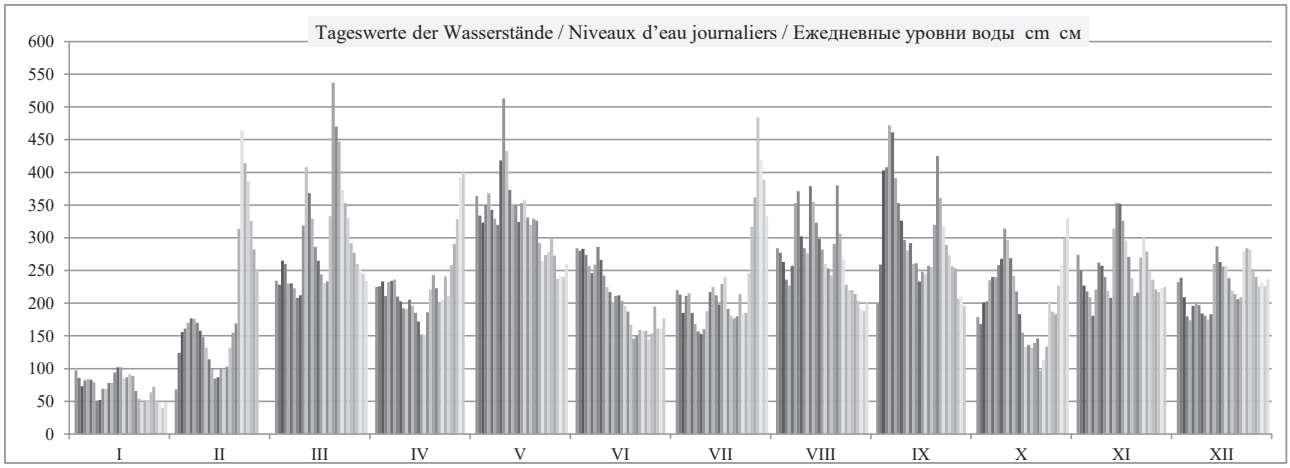

| | HSW BCУ | I | II | III | IV | V | VI | VII | VIII | IX | X | XI | XII | 2017 |
|---|---|---|---|---|---|---|---|---|---|---|---|---|---|---|
| Tage mit Überschreitung des HSW / Jours où le HNN (HSW) a été dépassé / Дни, когда был превышен ВСУ (HSW) | | 0 | 0 | 0 | 0 | 0 | 0 | 0 | 0 | 0 | 0 | 0 | 0 | **0** |
| Tage mit Unterschreitung des RNW / Jours où l'ENR n'a pas été atteint / Дни, когда не был достигнут НСРУ | | 31 | 8 | 0 | 0 | 0 | 0 | 0 | 0 | 0 | 2 | 0 | 0 | **41** |
| Tage mit Überschreitung des HSW / Jours où le HNN a été dépassé / Дни, когда был превышен ВСУ (HNN) | | 0 | 0 | 0 | 0 | 0 | 0 | 0 | 0 | 0 | 0 | 0 | 0 | **0** |

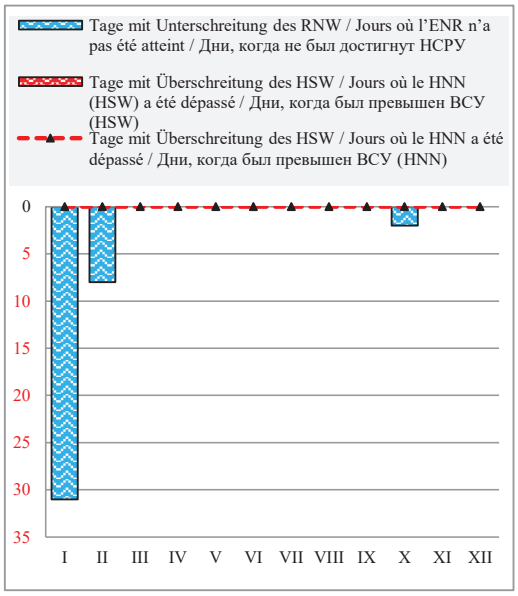


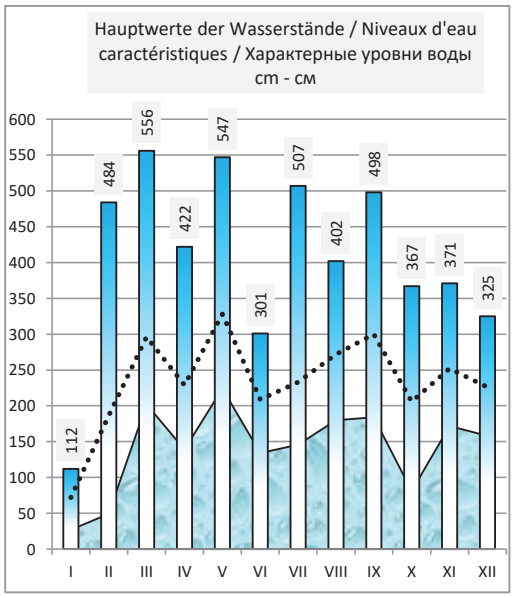


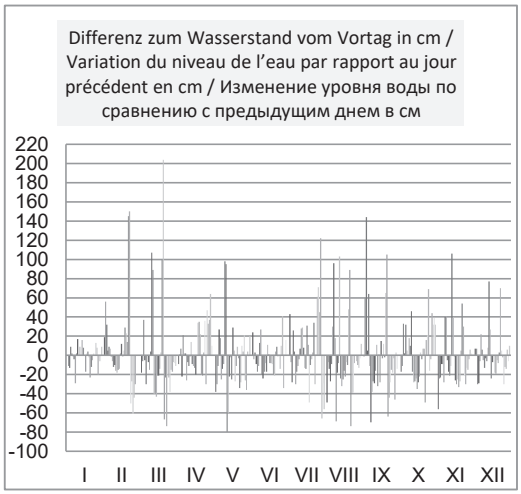


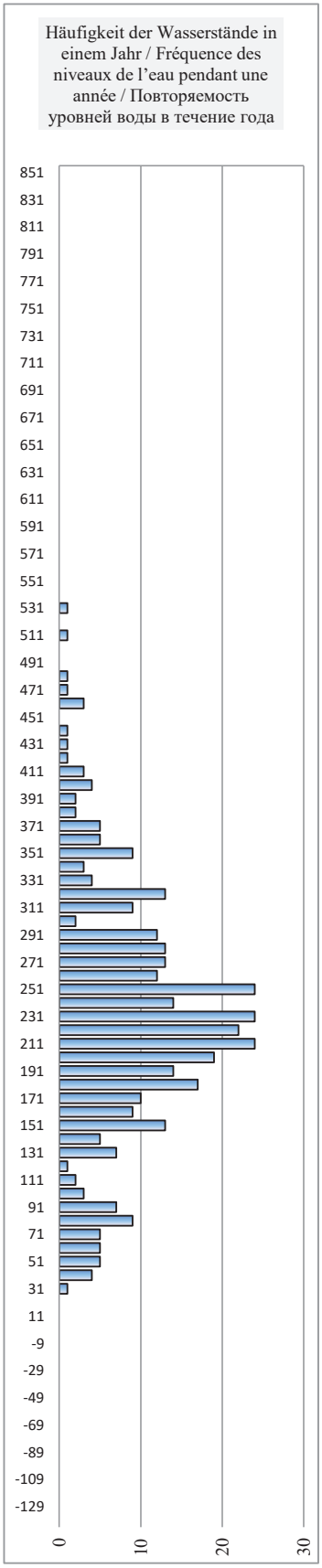


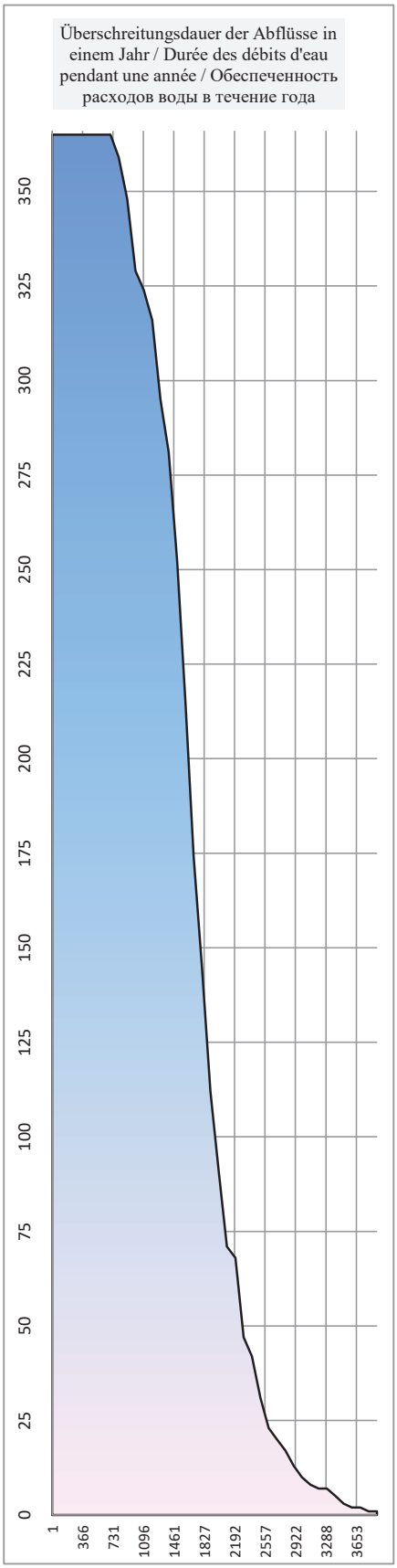

# Ungarn / Hongrie / Венгрия

| | | | | | |
|---|---|---|---|---|---|
| Hydrologische Messstelle<br>Station hydrométrique<br>Водомерный пост | **NAGYBAICS**<br><br>**НАДЬБАЙЧ** | Beginn der Messungen / Année de construction / Год основания | *1952* | | |
| | | Entfernung von Sulina / Distance de Sulina / Расстояние от Сулины km км | 1 801,000 | | |
| | | Absoluter Nullpunkt / Cote du «0» absolu / Абсолютная отметка «0» m м | B | 107,40 | |
| Fläche des Einzugsgebiets / Superficie du bassin hydrographique / Площадь водосборного бассейна $km^2$ $км^2$ | 131 614 | Höhe d. RNW-HSW / Cote de l'ENR-HNN / Отметка НСРУ-ВСУ cm см | **60** | *1981-2010* | **557** |

| Hauptwerte der Wasserstände / Niveaux d'eau caractéristiques / Характерные уровни воды cm см | | | | Hauptwerte der Abflüsse / Débits d'eau caractéristiques / Характерные расходы воды $m^3/s$ $м^3/с$ | | |
|---|---|---|---|---|---|---|
| | | **876** | Maximum / Наивысший (MAX) | | | |
| | | 17.08.2002 | | | | |
| **-53** | | **-5** | Minimum / Наинизший (MIN) | | | |
| | | 10.09.2003 | | | | |
| | | **210** | Mittel / Moyenne / Средний (AVE) | | | |
| *... - 1990* | *1991 - 2000* | *2001 - 2010* | berücksichtigter Zeitraum / Période de calcul / Период наблюдений | *... - 1990* | *1991 - 2000* | *2001 - 2010* |

| I | II | III | IV | V | VI | VII | VIII | IX | X | XI | XII | Datum Date Дата | I | II | III | IV | V | VI | VII | VIII | IX | X | XI | XII |
|---|---|---|---|---|---|---|---|---|---|---|---|---|---|---|---|---|---|---|---|---|---|---|---|---|
| 54 | 11 | 178 | 177 | 303 | 222 | 158 | 228 | 154 | 133 | 220 | 175 | **1** | | | | | | | | | | | | |
| 49 | 60 | 179 | 169 | 280 | 223 | 173 | 228 | 167 | 114 | 191 | 183 | **2** | | | | | | | | | | | | |
| 32 | 103 | 201 | 183 | 247 | 225 | 140 | 204 | 315 | 148 | 166 | 151 | **3** | | | | | | | | | | | | |
| 42 | 116 | 216 | 166 | 271 | 221 | 146 | 183 | 359 | 146 | 165 | 122 | **4** | | | | | | | | | | | | |
| 46 | 118 | 183 | 179 | 306 | 197 | 174 | 178 | 376 | 187 | 163 | 114 | **5** | | | | | | | | | | | | |
| 44 | 121 | 172 | 185 | 282 | 190 | 141 | 198 | 400 | 186 | 125 | 125 | **6** | | | | | | | | | | | | |
| 38 | 121 | 173 | 185 | 276 | 202 | 125 | 266 | 335 | 186 | 142 | 144 | **7** | | | | | | | | | | | | |
| 12 | 117 | 161 | 164 | 246 | 227 | 109 | 312 | 290 | 200 | 191 | 143 | **8** | | | | | | | | | | | | |
| 8 | 110 | 161 | 153 | 287 | 213 | 107 | 239 | 270 | 214 | 199 | 126 | **9** | | | | | | | | | | | | |
| 24 | 100 | 214 | 152 | 455 | 196 | 108 | 217 | 241 | 249 | 180 | 128 | **10** | | | | | | | | | | | | |
| 27 | 90 | 341 | 139 | 370 | 174 | 127 | 212 | 222 | 251 | 165 | 123 | **11** | | | | | | | | | | | | |
| 38 | 69 | 309 | 157 | 314 | 170 | 146 | 314 | 252 | 223 | 142 | 106 | **12** | | | | | | | | | | | | |
| 40 | 59 | 271 | 154 | 290 | 149 | 176 | 299 | 197 | 194 | 203 | 165 | **13** | | | | | | | | | | | | |
| 52 | 37 | 240 | 143 | 295 | 177 | 161 | 266 | 207 | 167 | 281 | 226 | **14** | | | | | | | | | | | | |
| 60 | 40 | 210 | 131 | 266 | 168 | 151 | 242 | 174 | 148 | 288 | 199 | **15** | | | | | | | | | | | | |
| 59 | 50 | 193 | 116 | 268 | 153 | 150 | 219 | 180 | 115 | 258 | 187 | **16** | | | | | | | | | | | | |
| 43 | 51 | 178 | 103 | 306 | 145 | 195 | 205 | 186 | 89 | 232 | 196 | **17** | | | | | | | | | | | | |
| 38 | 51 | 176 | 126 | 273 | 144 | 148 | 187 | 197 | 89 | 211 | 175 | **18** | | | | | | | | | | | | |
| 46 | 80 | 211 | 155 | 254 | 127 | 137 | 201 | 196 | 89 | 179 | 168 | **19** | | | | | | | | | | | | |
| 45 | 99 | 457 | 187 | 257 | 105 | 127 | 201 | 222 | 90 | 159 | 164 | **20** | | | | | | | | | | | | |
| 27 | 112 | 404 | 180 | 270 | 96 | 127 | 308 | 361 | 106 | 148 | 153 | **21** | | | | | | | | | | | | |
| 12 | 150 | 381 | 159 | 244 | 106 | 164 | 261 | 307 | 70 | 186 | 146 | **22** | | | | | | | | | | | | |
| 8 | 398 | 318 | 156 | 213 | 114 | 139 | 225 | 264 | 52 | 230 | 209 | **23** | | | | | | | | | | | | |
| 9 | 354 | 288 | 205 | 227 | 122 | 132 | 175 | 229 | 82 | 209 | 212 | **24** | | | | | | | | | | | | |
| -6 | 324 | 274 | 177 | 221 | 108 | 162 | 172 | 217 | 135 | 186 | 212 | **25** | | | | | | | | | | | | |
| 5 | 269 | 242 | 204 | 236 | 105 | 265 | 177 | 201 | 130 | 173 | 192 | **26** | | | | | | | | | | | | |
| 28 | 230 | 216 | 230 | 225 | 158 | 245 | 169 | 202 | 117 | 165 | 172 | **27** | | | | | | | | | | | | |
| 16 | 203 | 208 | 246 | 183 | 114 | 416 | 161 | 156 | 153 | 152 | 163 | **28** | | | | | | | | | | | | |
| 5 | | 196 | 312 | 187 | 114 | 351 | 146 | 163 | 202 | 154 | 168 | **29** | | | | | | | | | | | | |
| -10 | | 194 | 344 | 183 | 125 | 335 | 137 | 151 | 203 | 164 | 167 | **30** | | | | | | | | | | | | |
| 8 | | 188 | | 200 | | 276 | 145 | | 271 | | 161 | **31** | | | | | | | | | | | | |
| **I** | **II** | **III** | **IV** | **V** | **VI** | **VII** | **VIII** | **IX** | **X** | **XI** | **XII** | | **I** | **II** | **III** | **IV** | **V** | **VI** | **VII** | **VIII** | **IX** | **X** | **XI** | **XII** |
| 70 | 398 | 464 | 350 | 457 | 240 | 418 | 327 | 411 | 292 | 296 | 252 | MAX | | | | | | | | | | | | |
| 29 | 130 | 237 | 178 | 266 | 160 | 178 | 215 | 240 | 153 | 188 | 164 | AVE | | | | | | | | | | | | |
| -10 | 11 | 156 | 100 | 178 | 95 | 101 | 134 | 140 | 45 | 119 | 106 | MIN | | | | | | | | | | | | |
| MIN | -10 | -10 | 30.1.17 | AVE | 178 | 189 | 20.3.17 | MAX | 457 | 464 | **2017** | | MIN | | | | AVE | | | | MAX | | |

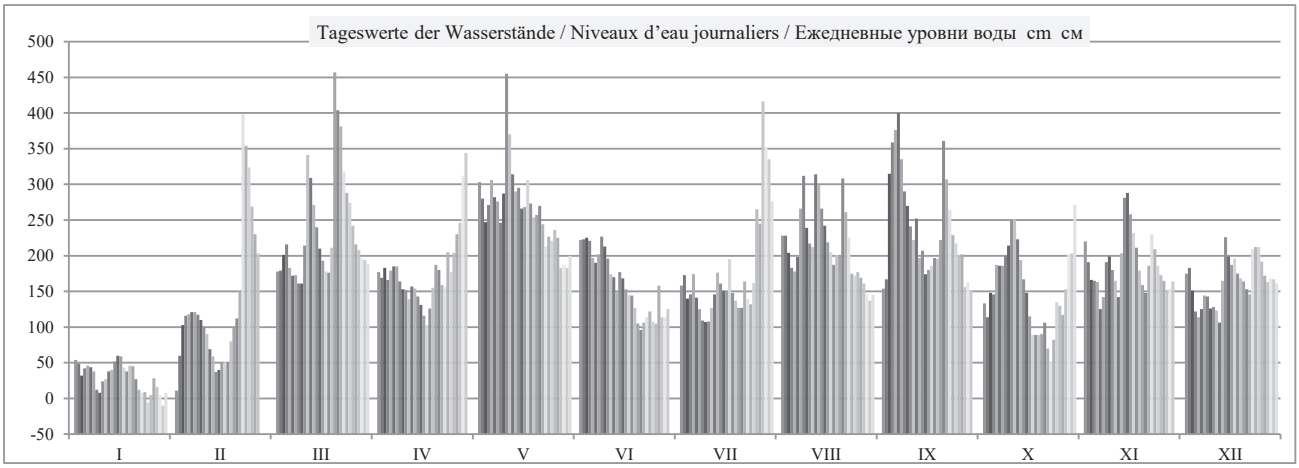

| | HSW BCУ | I | II | III | IV | V | VI | VII | VIII | IX | X | XI | XII | 2017 |
|---|---|---|---|---|---|---|---|---|---|---|---|---|---|---|
| Tage mit Überschreitung des HSW / Jours où le HNN (HSW) a été dépassé / Дни, когда был превышен ВСУ (HSW) | 720 | 0 | 0 | 0 | 0 | 0 | 0 | 0 | 0 | 0 | 0 | 0 | 0 | **0** |
| Tage mit Unterschreitung des RNW / Jours où l'ENR n'a pas été atteint / Дни, когда не был достигнут НСРУ | | 30 | 7 | 0 | 0 | 0 | 0 | 0 | 0 | 0 | 1 | 0 | 0 | **38** |
| Tage mit Überschreitung des HSW / Jours où le HNN a été dépassé / Дни, когда был превышен ВСУ (HNN) | | 0 | 0 | 0 | 0 | 0 | 0 | 0 | 0 | 0 | 0 | 0 | 0 | **0** |




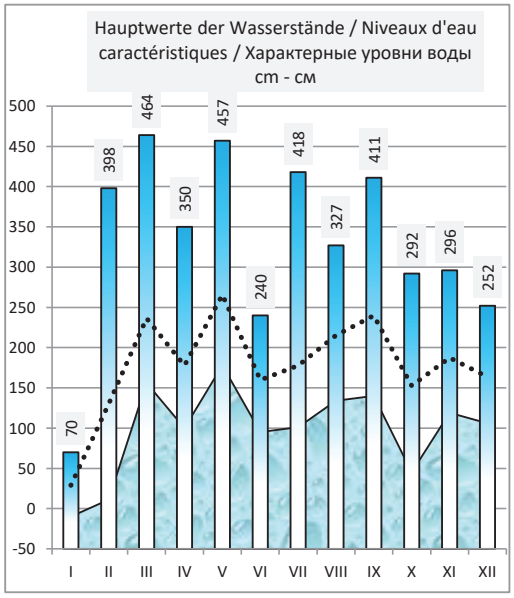


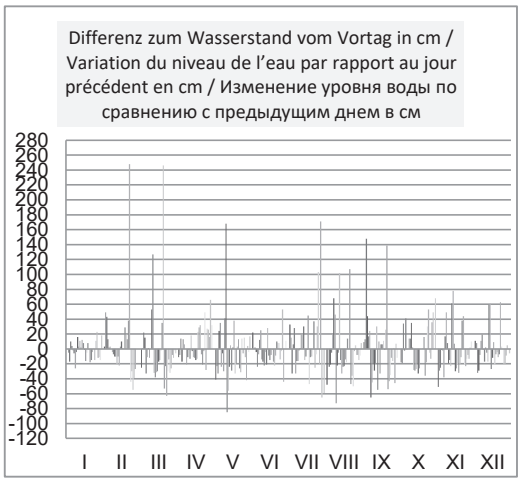


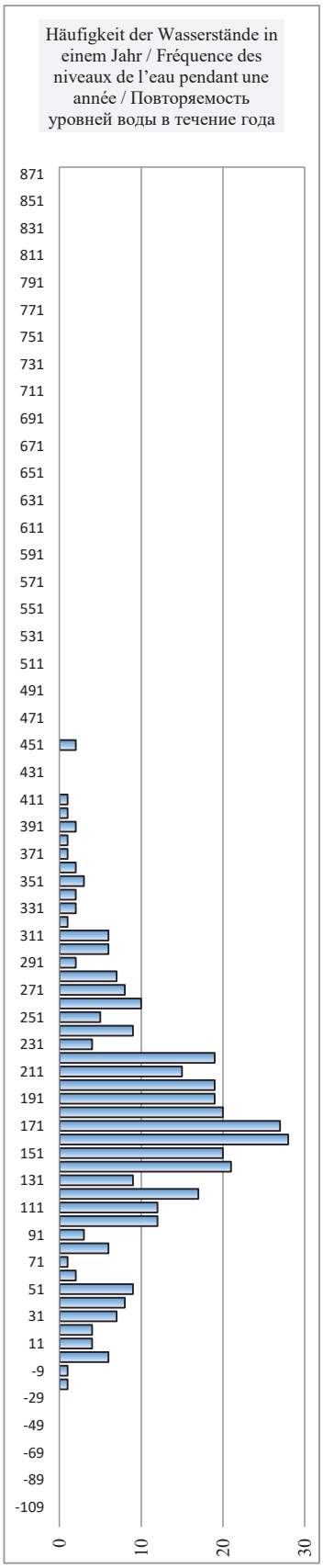




# Ungarn / Hongrie / Венгрия

| | | | | | |
|---|---|---|---|---|---|
| Hydrologische Messstelle<br>Station hydrométrique<br>Водомерный пост | **GÖNYU**<br><br>**ГЁНЬЮ** | Beginn der Messungen / Année de construction / Год основания | *1878* | | |
| | | Entfernung von Sulina / Distance de Sulina / Расстояние от Сулины km км | 1 790,600 | | |
| | | Absoluter Nullpunkt / Cote du «0» absolu / Абсолютная отметка «0» m м | B | 106,04 | |
| Fläche des Einzugsgebiets / Superficie du bassin hydrographique / Площадь водосборного бассейна $km^2$ $км^2$ | 149 730 | Höhe d. RNW-HSW / Cote de l'ENR-HNN / Отметка НСРУ-ВСУ cm см | **-5** | *1981-2010* | **511** |

| Hauptwerte der Wasserstände / Niveaux d'eau caractéristiques / Характерные уровни воды cm см | | | | Hauptwerte der Abflüsse / Débits d'eau caractéristiques / Характерные расходы воды $m^3/s$ $м^3/с$ | | |
|---|---|---|---|---|---|---|
| **787** | **721** | **832** | Maximum / Наивысший (MAX) | | | |
| 17.06.1965 | 01.08.1991 | 17.08.2002 | | | | |
| **-52** | **-92** | **-73** | Minimum / Наинизший (MIN) | | | |
| 01.12.1986 | 26.10.1992 | 28.12.2003 | | | | |
| **244** | **138** | **148** | Mittel / Moyenne / Средний (AVE) | | | |
| *1921 - 1990* | *1991 - 2000* | *2001 - 2010* | berücksichtigter Zeitraum / Période de calcul / Период наблюдений | *... - 1990* | *1991 - 2000* | *2001 - 2010* |

| I | II | III | IV | V | VI | VII | VIII | IX | X | XI | XII | Datum Date Дата | I | II | III | IV | V | VI | VII | VIII | IX | X | XI | XII |
|---|---|---|---|---|---|---|---|---|---|---|---|---|---|---|---|---|---|---|---|---|---|---|---|---|
| 11 | -28 | 129 | 114 | 270 | 156 | 92 | 176 | 97 | 80 | 186 | 124 | **1** | | | | | | | | | | | | |
| 1 | 7 | 125 | 107 | 247 | 161 | 114 | 160 | 95 | 60 | 157 | 131 | **2** | | | | | | | | | | | | |
| -13 | 47 | 141 | 119 | 211 | 160 | 84 | 143 | 233 | 87 | 129 | 112 | **3** | | | | | | | | | | | | |
| -12 | 61 | 163 | 110 | 225 | 159 | 83 | 122 | 308 | 91 | 121 | 81 | **4** | | | | | | | | | | | | |
| -3 | 62 | 135 | 114 | 255 | 139 | 118 | 113 | 295 | 118 | 121 | 75 | **5** | | | | | | | | | | | | |
| -8 | 67 | 119 | 123 | 237 | 130 | 86 | 133 | 337 | 123 | 91 | 79 | **6** | | | | | | | | | | | | |
| -8 | 72 | 122 | 121 | 229 | 140 | 70 | 182 | 283 | 126 | 94 | 97 | **7** | | | | | | | | | | | | |
| -30 | 69 | 109 | 109 | 202 | 162 | 54 | 250 | 234 | 137 | 147 | 100 | **8** | | | | | | | | | | | | |
| -37 | 67 | 109 | 96 | 230 | 155 | 52 | 193 | 211 | 146 | 156 | 84 | **9** | | | | | | | | | | | | |
| -24 | 56 | 137 | 94 | 386 | 144 | 51 | 164 | 181 | 172 | 134 | 85 | **10** | | | | | | | | | | | | |
| -18 | 45 | 279 | 83 | 326 | 118 | 64 | 152 | 157 | 190 | 123 | 77 | **11** | | | | | | | | | | | | |
| -11 | 26 | 259 | 96 | 271 | 109 | 86 | 229 | 188 | 160 | 99 | 68 | **12** | | | | | | | | | | | | |
| -9 | 17 | 216 | 96 | 234 | 95 | 121 | 247 | 140 | 138 | 152 | 111 | **13** | | | | | | | | | | | | |
| -1 | -4 | 183 | 83 | 236 | 111 | 106 | 213 | 144 | 118 | 232 | 187 | **14** | | | | | | | | | | | | |
| 9 | -5 | 152 | 77 | 213 | 106 | 99 | 181 | 123 | 98 | 240 | 161 | **15** | | | | | | | | | | | | |
| 11 | 5 | 137 | 61 | 210 | 96 | 90 | 164 | 117 | 68 | 218 | 146 | **16** | | | | | | | | | | | | |
| 1 | 11 | 121 | 49 | 244 | 90 | 136 | 146 | 128 | 48 | 193 | 154 | **17** | | | | | | | | | | | | |
| -6 | 9 | 117 | 67 | 218 | 86 | 102 | 129 | 135 | 45 | 169 | 136 | **18** | | | | | | | | | | | | |
| 0 | 31 | 143 | 94 | 202 | 70 | 84 | 138 | 139 | 47 | 136 | 127 | **19** | | | | | | | | | | | | |
| 0 | 45 | 366 | 126 | 198 | 48 | 75 | 129 | 159 | 45 | 116 | 116 | **20** | | | | | | | | | | | | |
| -14 | 55 | 356 | 126 | 205 | 42 | 72 | 233 | 290 | 58 | 101 | 107 | **21** | | | | | | | | | | | | |
| -28 | 88 | 323 | 105 | 188 | 45 | 97 | 216 | 257 | 42 | 126 | 101 | **22** | | | | | | | | | | | | |
| -33 | 322 | 274 | 97 | 152 | 56 | 84 | 167 | 222 | 19 | 180 | 152 | **23** | | | | | | | | | | | | |
| -34 | 299 | 232 | 133 | 161 | 58 | 76 | 119 | 181 | 42 | 168 | 167 | **24** | | | | | | | | | | | | |
| -41 | 273 | 222 | 119 | 161 | 47 | 93 | 111 | 160 | 71 | 149 | 165 | **25** | | | | | | | | | | | | |
| -34 | 232 | 191 | 135 | 173 | 42 | 192 | 110 | 150 | 91 | 126 | 151 | **26** | | | | | | | | | | | | |
| -16 | 185 | 162 | 165 | 171 | 90 | 183 | 107 | 142 | 72 | 117 | 129 | **27** | | | | | | | | | | | | |
| -23 | 151 | 150 | 188 | 132 | 64 | 342 | 97 | 106 | 98 | 107 | 120 | **28** | | | | | | | | | | | | |
| -35 | | 137 | 248 | 127 | 58 | 303 | 86 | 106 | 146 | 110 | 121 | **29** | | | | | | | | | | | | |
| -45 | | 136 | 295 | 122 | 64 | 281 | 77 | 94 | 145 | 118 | 124 | **30** | | | | | | | | | | | | |
| -31 | | 127 | | 133 | | 227 | 87 | | 232 | | 118 | **31** | | | | | | | | | | | | |
| I | II | III | IV | V | VI | VII | VIII | IX | X | XI | XII | | I | II | III | IV | V | VI | VII | VIII | IX | X | XI | XII |
| 14 | 327 | 388 | 295 | 389 | 177 | 345 | 254 | 341 | 237 | 240 | 195 | MAX | | | | | | | | | | | | |
| -16 | 81 | 180 | 118 | 212 | 100 | 120 | 154 | 180 | 100 | 144 | 120 | AVE | | | | | | | | | | | | |
| -46 | -28 | 105 | 46 | 121 | 36 | 44 | 77 | 81 | 14 | 83 | 68 | MIN | | | | | | | | | | | | |
| MIN | -45 | -46 | 30.1.17 | AVE | 125 | 136 | 10.5.17 | MAX | 386 | 389 | **2017** | | MIN | | | | AVE | | | | MAX | | |

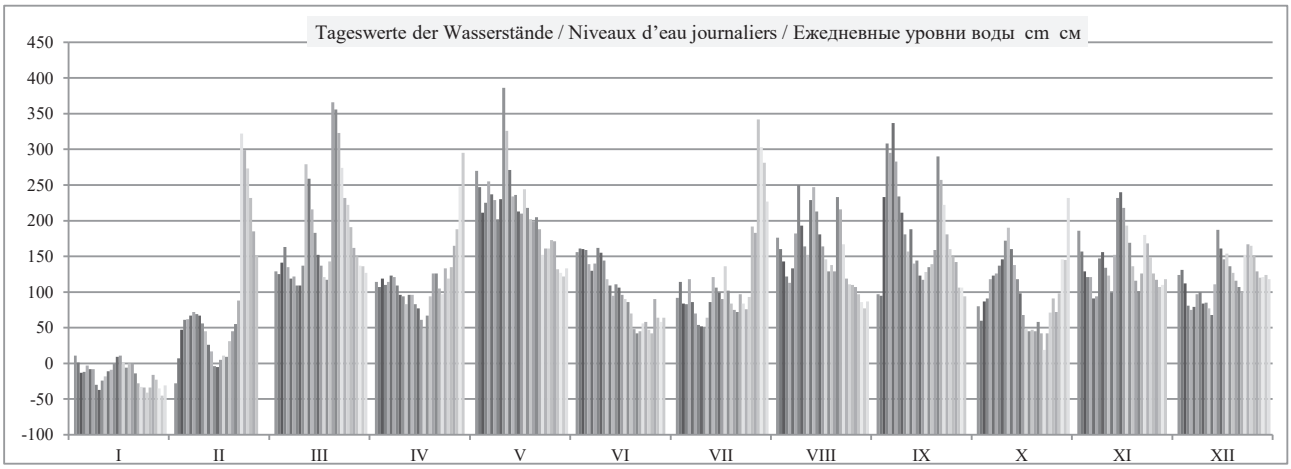

| | HSW BCУ | I | II | III | IV | V | VI | VII | VIII | IX | X | XI | XII | 2017 |
|---|---|---|---|---|---|---|---|---|---|---|---|---|---|---|
| Tage mit Überschreitung des HSW / Jours où le HNN (HSW) a été dépassé / Дни, когда был превышен ВСУ (HSW) | 660 | 0 | 0 | 0 | 0 | 0 | 0 | 0 | 0 | 0 | 0 | 0 | 0 | **0** |
| Tage mit Unterschreitung des RNW / Jours où l'ENR n'a pas été atteint / Дни, когда не был достигнут НСРУ | | 22 | 1 | 0 | 0 | 0 | 0 | 0 | 0 | 0 | 0 | 0 | 0 | **23** |
| Tage mit Überschreitung des HSW / Jours où le HNN a été dépassé / Дни, когда был превышен ВСУ (HNN) | | 0 | 0 | 0 | 0 | 0 | 0 | 0 | 0 | 0 | 0 | 0 | 0 | **0** |

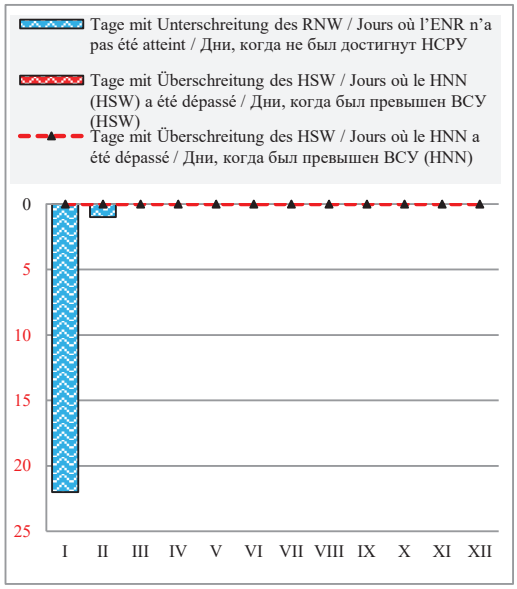


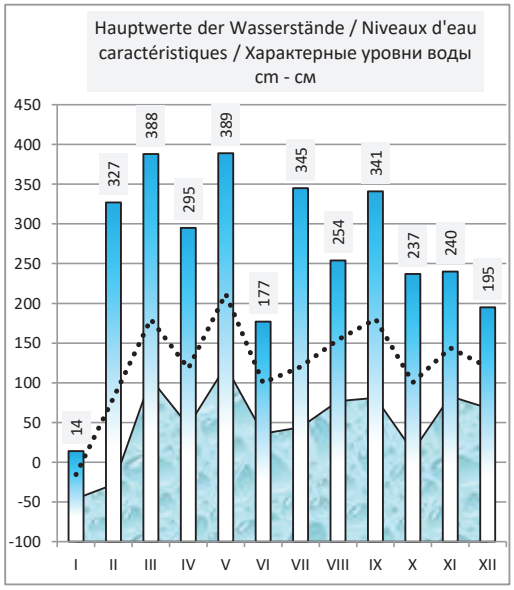


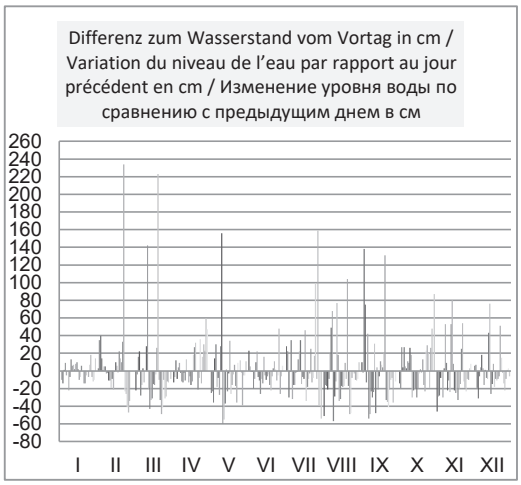


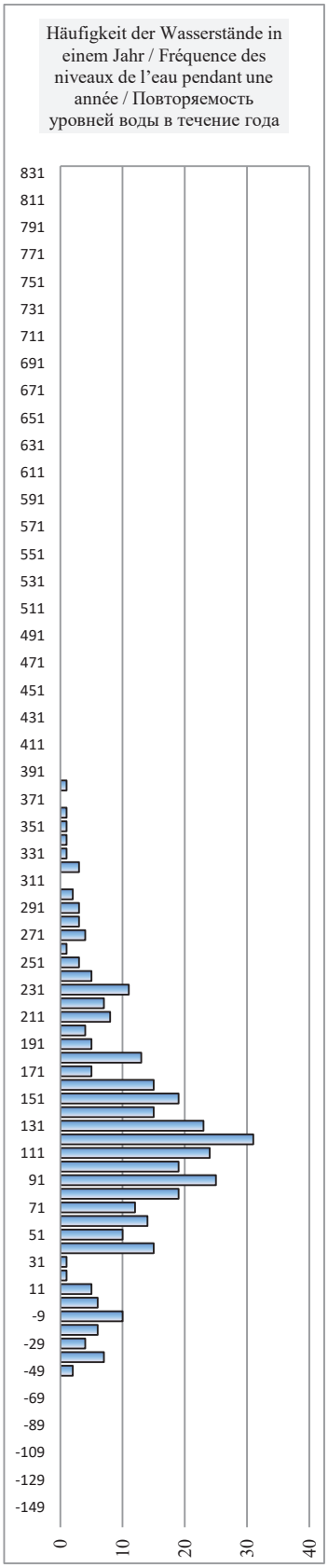




# Ungarn / Hongrie / Венгрия

| | | | | | | |
|---|---|---|---|---|---|---|
| Hydrologische Messstelle<br>Station hydrométrique<br>Водомерный пост | **KOMAROM**<br>**КОМАРОМ** | | Beginn der Messungen / Année de construction / Год основания | *1830* | | |
| | | | Entfernung von Sulina / Distance de Sulina / Расстояние от Сулины km км | 1 768,300 | | |
| | | | Absoluter Nullpunkt / Cote du «0» absolu / Абсолютная отметка «0» m м | B | 103,88 | |
| Fläche des Einzugsgebiets / Superficie du bassin hydrographique / Площадь водосборного бассейна $km^2$ $км^2$ | | 150 820 | Höhe d. RNW-HSW / Cote de l'ENR-HNN / Отметка НСРУ-ВСУ cm см | **83** | *1981-2010* | **536** |

| Hauptwerte der Wasserstände / Niveaux d'eau caractéristiques / Характерные уровни воды cm см | | | | Hauptwerte der Abflüsse / Débits d'eau caractéristiques / Характерные расходы воды $m^3/s$ $м^3/с$ | | |
|---|---|---|---|---|---|---|
| **782** | | **801** | Maximum / Наивысший (MAX) | | | |
| 17.06.1965 | | 18.08.2002 | | | | |
| **22** | | **12** | Minimum / Наинизший (MIN) | | | |
| 05.11.1947 | | 30.08.2003 | | | | |
| **268** | **224** | **220** | Mittel / Moyenne / Средний (AVE) | | | |
| *... - 1990* | *1991 - 2000* | *2001 - 2010* | berücksichtigter Zeitraum / Période de calcul / Период наблюдений | *... - 1990* | *1991 - 2000* | *2001 - 2010* |

| I | II | III | IV | V | VI | VII | VIII | IX | X | XI | XII | Datum Date Дата | I | II | III | IV | V | VI | VII | VIII | IX | X | XI | XII |
|---|---|---|---|---|---|---|---|---|---|---|---|---|---|---|---|---|---|---|---|---|---|---|---|---|
| 92 | 56 | 209 | 187 | 360 | 213 | 141 | 245 | 157 | 157 | 270 | 190 | **1** | | | | | | | | | | | | |
| 82 | 75 | 200 | 178 | 343 | 223 | 170 | 220 | 147 | 139 | 237 | 198 | **2** | | | | | | | | | | | | |
| 70 | 116 | 211 | 185 | 308 | 218 | 146 | 207 | 251 | 149 | 208 | 190 | **3** | | | | | | | | | | | | |
| 61 | 136 | 237 | 192 | 308 | 217 | 142 | 193 | 335 | 159 | 197 | 161 | **4** | | | | | | | | | | | | |
| 71 | 128 | 213 | 182 | 326 | 204 | 175 | 178 | 317 | 174 | 197 | 147 | **5** | | | | | | | | | | | | |
| 68 | 137 | 191 | 192 | 321 | 198 | 151 | 180 | 365 | 185 | 175 | 148 | **6** | | | | | | | | | | | | |
| 71 | 146 | 198 | 190 | 308 | 193 | 142 | 212 | 334 | 190 | 169 | 161 | **7** | | | | | | | | | | | | |
| 56 | 142 | 189 | 190 | 286 | 211 | 126 | 289 | 287 | 191 | 214 | 168 | **8** | | | | | | | | | | | | |
| 45 | 138 | 189 | 172 | 296 | 223 | 115 | 259 | 266 | 202 | 225 | 162 | **9** | | | | | | | | | | | | |
| 55 | 127 | 198 | 162 | 414 | 207 | 112 | 228 | 236 | 223 | 200 | 159 | **10** | | | | | | | | | | | | |
| 66 | 116 | 319 | 154 | 397 | 184 | 124 | 215 | 214 | 249 | 191 | 148 | **11** | | | | | | | | | | | | |
| 61 | 103 | 317 | 166 | 343 | 171 | 148 | 247 | 231 | 222 | 171 | 145 | **12** | | | | | | | | | | | | |
| 69 | 92 | 281 | 168 | 299 | 162 | 181 | 288 | 205 | 204 | 200 | 174 | **13** | | | | | | | | | | | | |
| 76 | 76 | 254 | 157 | 300 | 163 | 172 | 261 | 205 | 184 | 279 | 249 | **14** | | | | | | | | | | | | |
| 90 | 70 | 225 | 155 | 287 | 165 | 167 | 240 | 193 | 165 | 292 | 232 | **15** | | | | | | | | | | | | |
| 94 | 72 | 211 | 134 | 276 | 161 | 146 | 229 | 176 | 134 | 281 | 216 | **16** | | | | | | | | | | | | |
| 89 | 88 | 197 | 115 | 298 | 157 | 194 | 212 | 185 | 116 | 260 | 218 | **17** | | | | | | | | | | | | |
| 79 | 82 | 186 | 127 | 289 | 151 | 172 | 195 | 193 | 102 | 233 | 206 | **18** | | | | | | | | | | | | |
| 84 | 93 | 201 | 155 | 272 | 134 | 141 | 195 | 207 | 108 | 204 | 201 | **19** | | | | | | | | | | | | |
| 86 | 106 | 366 | 192 | 260 | 121 | 140 | 182 | 222 | 102 | 183 | 186 | **20** | | | | | | | | | | | | |
| 69 | 128 | 406 | 191 | 262 | 116 | 128 | 271 | 318 | 111 | 170 | 177 | **21** | | | | | | | | | | | | |
| 52 | 145 | 372 | 176 | 252 | 115 | 144 | 282 | 311 | 105 | 181 | 172 | **22** | | | | | | | | | | | | |
| 46 | 351 | 344 | 163 | 225 | 123 | 152 | 226 | 294 | 83 | 236 | 208 | **23** | | | | | | | | | | | | |
| 46 | 360 | 299 | 181 | 223 | 113 | 132 | 188 | 257 | 93 | 233 | 237 | **24** | | | | | | | | | | | | |
| 49 | 346 | 285 | 186 | 226 | 106 | 147 | 172 | 231 | 118 | 224 | 229 | **25** | | | | | | | | | | | | |
| 50 | 319 | 259 | 189 | 235 | 103 | 227 | 164 | 225 | 161 | 196 | 223 | **26** | | | | | | | | | | | | |
| 59 | 267 | 229 | 216 | 238 | 138 | 239 | 163 | 206 | 144 | 186 | 203 | **27** | | | | | | | | | | | | |
| 64 | 233 | 227 | 246 | 205 | 134 | 355 | 157 | 185 | 156 | 183 | 195 | **28** | | | | | | | | | | | | |
| 54 | | 212 | 301 | 191 | 119 | 351 | 149 | 175 | 199 | 189 | 191 | **29** | | | | | | | | | | | | |
| 43 | | 211 | 359 | 187 | 125 | 326 | 144 | 164 | 209 | 196 | 198 | **30** | | | | | | | | | | | | |
| 55 | | 199 | | 195 | | 285 | 150 | | 295 | | 191 | **31** | | | | | | | | | | | | |
| **I** | **II** | **III** | **IV** | **V** | **VI** | **VII** | **VIII** | **IX** | **X** | **XI** | **XII** | | **I** | **II** | **III** | **IV** | **V** | **VI** | **VII** | **VIII** | **IX** | **X** | **XI** | **XII** |
| 95 | 368 | 415 | 362 | 427 | 230 | 371 | 296 | 366 | 296 | 282 | 249 | MAX | | | | | | | | | | | | |
| 66 | 152 | 246 | 185 | 282 | 162 | 177 | 211 | 236 | 162 | 213 | 190 | AVE | | | | | | | | | | | | |
| 39 | 54 | 183 | 111 | 181 | 100 | 109 | 139 | 144 | 75 | 165 | 140 | MIN | | | | | | | | | | | | |
| MIN | 43 | 39 | 8.1.17 | AVE | 190 | 198 | 10.5.17 | MAX | 414 | 427 | **2017** | | MIN | | | | AVE | | | | MAX | | |

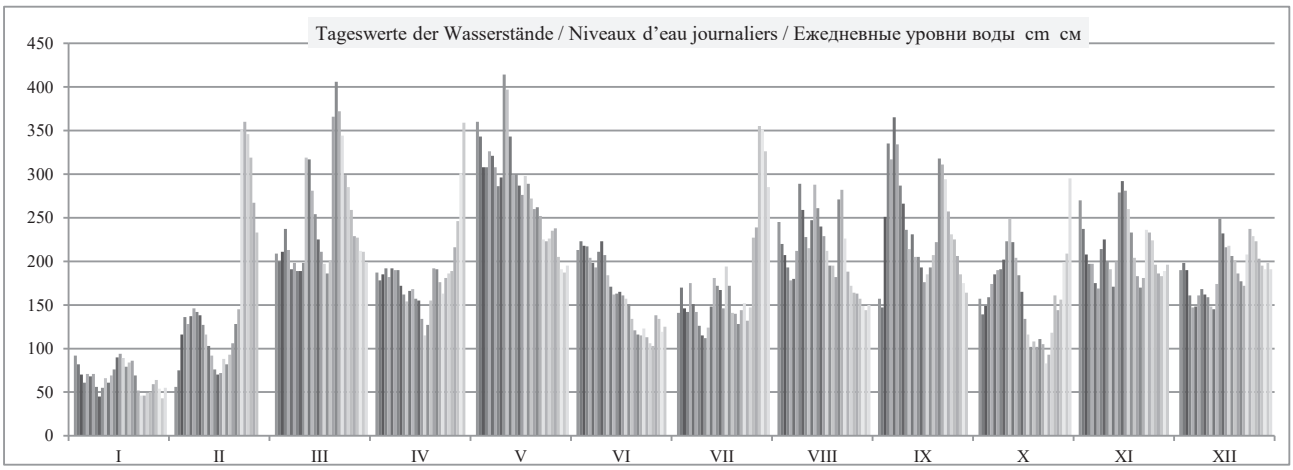

| | HSW ВСУ | I | II | III | IV | V | VI | VII | VIII | IX | X | XI | XII | 2017 |
|---|---|---|---|---|---|---|---|---|---|---|---|---|---|---|
| Tage mit Überschreitung des HSW / Jours où le HNN (HSW) a été dépassé / Дни, когда был превышен ВСУ (HSW) | 670 | 0 | 0 | 0 | 0 | 0 | 0 | 0 | 0 | 0 | 0 | 0 | 0 | **0** |
| Tage mit Unterschreitung des RNW / Jours où l'ENR n'a pas été atteint / Дни, когда не был достигнут НСРУ | | 25 | 6 | 0 | 0 | 0 | 0 | 0 | 0 | 0 | 0 | 0 | 0 | **31** |
| Tage mit Überschreitung des HSW / Jours où le HNN a été dépassé / Дни, когда был превышен ВСУ (HNN) | | 0 | 0 | 0 | 0 | 0 | 0 | 0 | 0 | 0 | 0 | 0 | 0 | **0** |

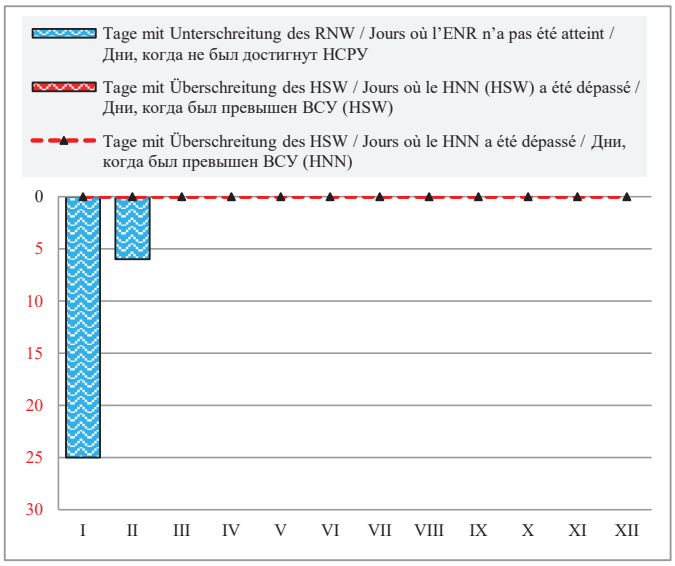


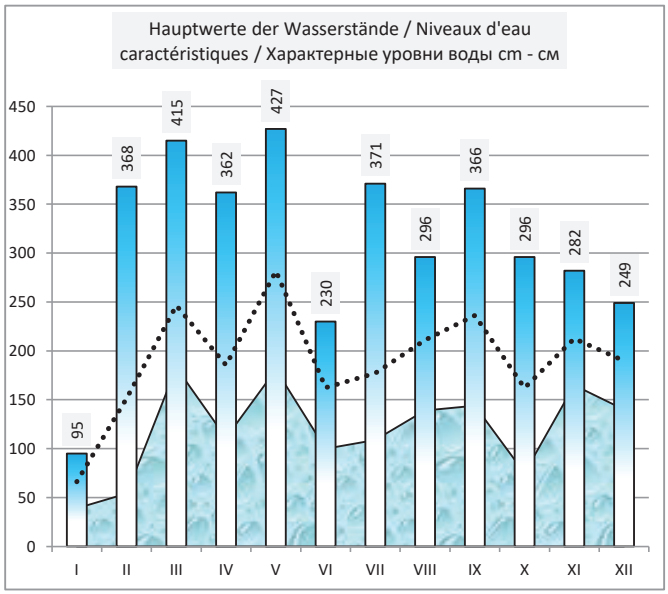


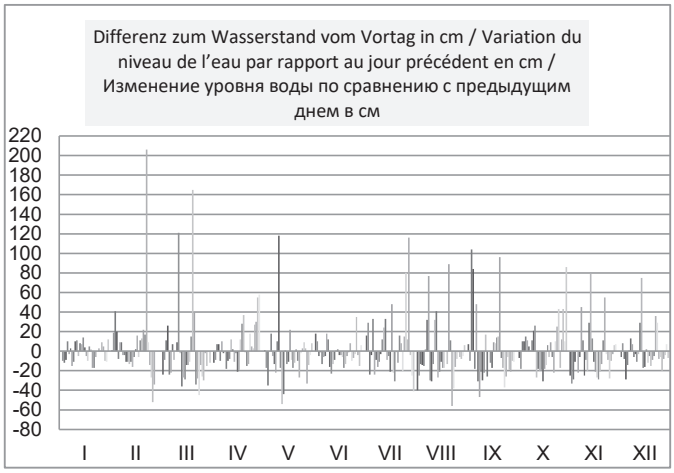


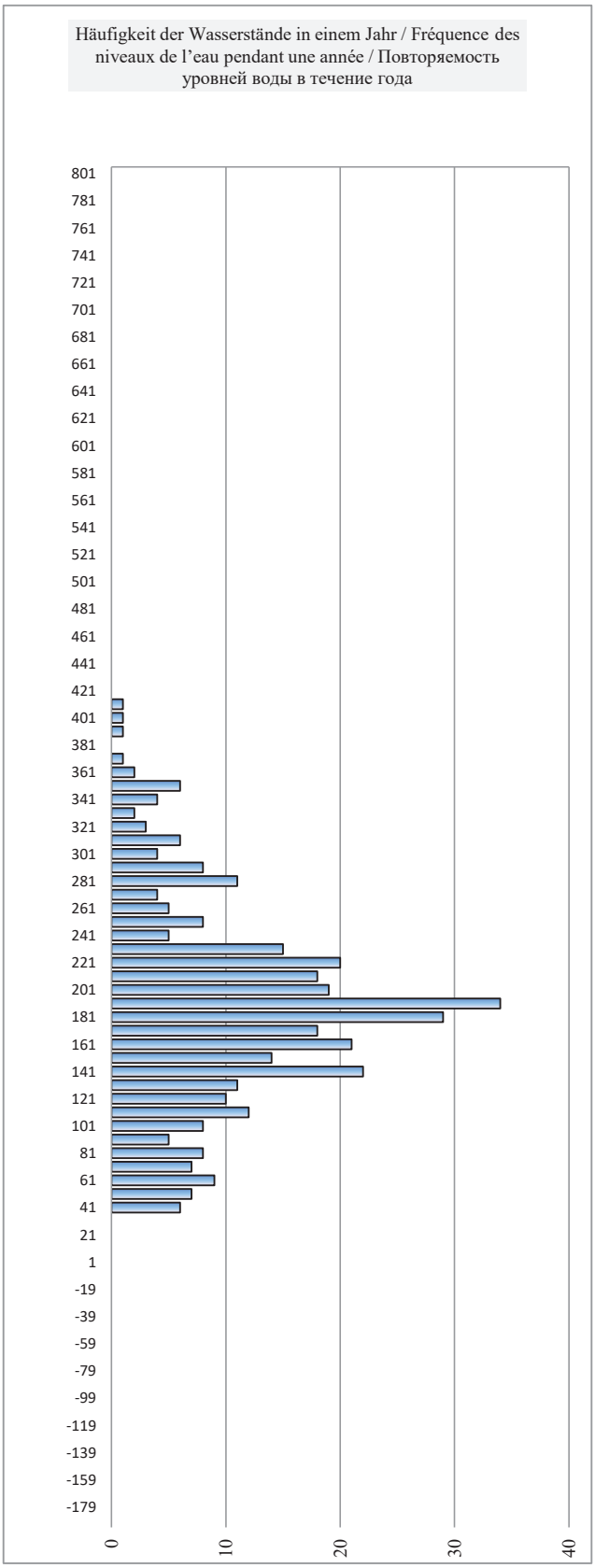

# Slowakei / Slovaquie / Словакия

| | | | | | | |
|---|---|---|---|---|---|---|
| Hydrologische Messstelle<br>Station hydrométrique<br>Водомерный пост | **KOMÁRNO**<br>**КОМАРНО** | Beginn der Messungen / Année de construction / Год основания | | *1917/1996* | | |
| | | Entfernung von Sulina / Distance de Sulina / Расстояние от Сулины km км | | 1 767,875 | | |
| | | Absoluter Nullpunkt / Cote du «0» absolu / Абсолютная отметка «0» m м | | B | 103,33 | |
| Fläche des Einzugsgebiets / Superficie du bassin hydrographique / Площадь водосборного бассейна $km^2$ $км^2$ | 151 962 | Höhe d. RNW-HSW / Cote de l'ENR-HNN / Отметка НСРУ-ВСУ cm см | **136** | *1981-2010* | **588** | |

| **Hauptwerte der Wasserstände / Niveaux d'eau caractéristiques / Характерные уровни воды cm см** | | | | **Hauptwerte der Abflüsse / Débits d'eau caractéristiques / Характерные расходы воды $m^3/s$ $м^3/с$** | |
|---|---|---|---|---|---|
| **801** | **750** | **842** | Maximum / Наивысший (MAX) | **6171** | **8940** |
| 17.06.1965 | 07.08.1991 | 17.08.2002 | | 23.07.1997 | 17.08.2002 |
| **12** | **102** | **59** | Minimum / Наинизший (MIN) | **930,6** | **786** |
| 31.01.1933 | 30.09.1997 | 23.08.2003 | | 09.03.1996 | 29.08.2003 |
| | **279** | **264** | Mittel / Moyenne / Средний (AVE) | **2164** | **2091** |
| *1921-1990* | *1991 - 2000* | *2001 - 2010* | berücksichtigter Zeitraum / Période de calcul / Период наблюдений | *1996 - 2000* | *2001 - 2010* |

| I | II | III | IV | V | VI | VII | VIII | IX | X | XI | XII | Datum Date Дата | I | II | III | IV | V | VI | VII | VIII | IX | X | XI | XII |
|---|---|---|---|---|---|---|---|---|---|---|---|---|---|---|---|---|---|---|---|---|---|---|---|---|
| 133 | 105 | 251 | 230 | 402 | 263 | 193 | 281 | 200 | 203 | 311 | 235 | **1** | 1143 | 990 | 1884 | 1762 | 2933 | 2057 | 1533 | 2213 | 1576 | 1522 | 2238 | 1807 |
| 124 | 131 | 245 | 224 | 381 | 265 | 209 | 265 | 209 | 185 | 279 | 240 | **2** | 1091 | 1135 | 1842 | 1729 | 2698 | 2075 | 1644 | 2070 | 1672 | 1441 | 2047 | 1857 |
| 113 | 166 | 267 | 233 | 354 | 266 | 188 | 253 | 312 | 200 | 254 | 230 | **3** | 1032 | 1348 | 2040 | 1785 | 2527 | 2078 | 1496 | 1973 | 2590 | 1579 | 1875 | 1742 |
| 108 | 179 | 277 | 232 | 358 | 259 | 194 | 238 | 360 | 209 | 244 | 202 | **4** | 1005 | 1431 | 2077 | 1730 | 2659 | 2026 | 1539 | 1854 | 2986 | 1644 | 1812 | 1555 |
| 115 | 175 | 253 | 234 | 372 | 251 | 214 | 222 | 381 | 227 | 240 | 195 | **5** | 1042 | 1406 | 1887 | 1770 | 2820 | 1959 | 1680 | 1736 | 3188 | 1775 | 1765 | 1508 |
| 114 | 184 | 240 | 238 | 361 | 243 | 191 | 229 | 408 | 234 | 221 | 198 | **6** | 1036 | 1465 | 1828 | 1819 | 2674 | 1893 | 1518 | 1796 | 3469 | 1829 | 1611 | 1549 |
| 112 | 190 | 244 | 239 | 350 | 242 | 183 | 279 | 368 | 235 | 228 | 208 | **7** | 1027 | 1509 | 1812 | 1833 | 2577 | 1888 | 1457 | 2299 | 3055 | 1832 | 1739 | 1639 |
| 97 | 187 | 236 | 229 | 333 | 266 | 166 | 334 | 328 | 241 | 262 | 215 | **8** | 949 | 1485 | 1726 | 1731 | 2471 | 2084 | 1345 | 2720 | 2660 | 1881 | 2050 | 1655 |
| 92 | 180 | 236 | 217 | 362 | 267 | 158 | 299 | 307 | 251 | 265 | 206 | **9** | 924 | 1443 | 1742 | 1655 | 2911 | 2086 | 1293 | 2384 | 2452 | 1956 | 2072 | 1569 |
| 103 | 170 | 270 | 205 | 461 | 247 | 162 | 272 | 278 | 281 | 247 | 202 | **10** | 983 | 1371 | 2119 | 1595 | 4010 | 1924 | 1321 | 2137 | 2187 | 2211 | 1922 | 1552 |
| 109 | 158 | 363 | 200 | 432 | 225 | 177 | 260 | 259 | 290 | 233 | 197 | **11** | 1014 | 1290 | 3004 | 1557 | 3483 | 1759 | 1419 | 2027 | 2019 | 2296 | 1822 | 1516 |
| 108 | 144 | 356 | 214 | 378 | 213 | 203 | 307 | 271 | 265 | 218 | 197 | **12** | 1004 | 1206 | 2839 | 1652 | 2980 | 1675 | 1601 | 2511 | 2122 | 2074 | 1709 | 1526 |
| 114 | 133 | 324 | 212 | 342 | 203 | 223 | 324 | 247 | 245 | 265 | 238 | **13** | 1039 | 1145 | 2518 | 1630 | 2687 | 1604 | 1746 | 2620 | 1930 | 1912 | 2129 | 1863 |
| 125 | 119 | 294 | 202 | 344 | 208 | 216 | 302 | 252 | 226 | 327 | 293 | **14** | 1097 | 1066 | 2236 | 1555 | 2665 | 1635 | 1693 | 2406 | 1961 | 1768 | 2648 | 2257 |
| 136 | 115 | 269 | 195 | 327 | 209 | 206 | 281 | 234 | 204 | 337 | 280 | **15** | 1163 | 1046 | 2046 | 1503 | 2487 | 1641 | 1619 | 2213 | 1825 | 1607 | 2712 | 2106 |
| 137 | 123 | 254 | 172 | 328 | 204 | 201 | 269 | 227 | 179 | 326 | 263 | **16** | 1164 | 1087 | 1910 | 1380 | 2579 | 1607 | 1590 | 2110 | 1773 | 1432 | 2538 | 2015 |
| 131 | 132 | 240 | 161 | 341 | 198 | 233 | 252 | 231 | 158 | 302 | 264 | **17** | 1109 | 1136 | 1812 | 1311 | 2715 | 1565 | 1822 | 1967 | 1804 | 1295 | 2318 | 2026 |
| 125 | 128 | 232 | 182 | 325 | 191 | 209 | 240 | 245 | 151 | 276 | 252 | **18** | 1086 | 1116 | 1792 | 1452 | 2524 | 1518 | 1642 | 1872 | 1901 | 1251 | 2134 | 1919 |
| 127 | 142 | 268 | 212 | 311 | 175 | 187 | 235 | 257 | 153 | 249 | 239 | **19** | 1113 | 1195 | 2169 | 1662 | 2415 | 1409 | 1489 | 1834 | 1953 | 1260 | 1941 | 1814 |
| 128 | 158 | 426 | 240 | 304 | 164 | 183 | 247 | 283 | 151 | 226 | 228 | **20** | 1114 | 1295 | 3756 | 1872 | 2406 | 1332 | 1464 | 1932 | 2216 | 1250 | 1768 | 1747 |
| 110 | 175 | 441 | 233 | 301 | 162 | 177 | 327 | 367 | 159 | 219 | 218 | **21** | 1019 | 1407 | 3701 | 1807 | 2403 | 1319 | 1422 | 2645 | 3045 | 1296 | 1719 | 1690 |
| 97 | 233 | 418 | 218 | 287 | 163 | 197 | 309 | 351 | 141 | 244 | 217 | **22** | 948 | 1975 | 3438 | 1685 | 2268 | 1323 | 1555 | 2411 | 2795 | 1192 | 1908 | 1699 |
| 91 | 398 | 380 | 208 | 261 | 165 | 192 | 263 | 331 | 138 | 284 | 260 | **23** | 920 | 3392 | 2920 | 1630 | 2044 | 1336 | 1522 | 2060 | 2509 | 1173 | 2237 | 2037 |
| 91 | 401 | 343 | 232 | 267 | 160 | 184 | 229 | 298 | 141 | 278 | 276 | **24** | 923 | 3188 | 2683 | 1804 | 2090 | 1303 | 1467 | 1787 | 2243 | 1192 | 2181 | 2167 |
| 96 | 391 | 326 | 228 | 273 | 153 | 207 | 215 | 276 | 183 | 263 | 271 | **25** | 944 | 3001 | 2545 | 1736 | 2141 | 1260 | 1633 | 1690 | 2087 | 1461 | 2005 | 2123 |
| 98 | 353 | 300 | 239 | 282 | 152 | 281 | 211 | 267 | 203 | 242 | 259 | **26** | 954 | 2600 | 2293 | 1859 | 2218 | 1257 | 2219 | 1658 | 1991 | 1598 | 1866 | 2014 |
| 105 | 306 | 278 | 271 | 275 | 185 | 297 | 207 | 253 | 193 | 232 | 247 | **27** | 989 | 2257 | 2119 | 2127 | 2162 | 1476 | 2361 | 1629 | 1929 | 1531 | 1775 | 1904 |
| 105 | 273 | 270 | 305 | 242 | 174 | 402 | 201 | 228 | 212 | 228 | 241 | **28** | 990 | 2030 | 2027 | 2434 | 1886 | 1398 | 3412 | 1590 | 1696 | 1662 | 1723 | 1858 |
| 97 | | 258 | 362 | 233 | 166 | 384 | 193 | 221 | 248 | 234 | 237 | **29** | 952 | | 1946 | 2916 | 1817 | 1344 | 3224 | 1528 | 1681 | 1932 | 1749 | 1826 |
| 91 | | 253 | 406 | 233 | 171 | 361 | 190 | 208 | 273 | 239 | 242 | **30** | 922 | | 1902 | 3168 | 1818 | 1379 | 2992 | 1508 | 1593 | 2147 | 1785 | 1867 |
| 102 | | 241 | | 244 | | 322 | 196 | | 337 | | 242 | **31** | 974 | | 1818 | | 1902 | | 2603 | 1551 | | 2564 | | 1883 |
| **I** | **II** | **III** | **IV** | **V** | **VI** | **VII** | **VIII** | **IX** | **X** | **XI** | **XII** | | **I** | **II** | **III** | **IV** | **V** | **VI** | **VII** | **VIII** | **IX** | **X** | **XI** | **XII** |
| 145 | 413 | 462 | 410 | 472 | 278 | 416 | 342 | 415 | 343 | 339 | 297 | MAX | 1213 | 3503 | 4038 | 3245 | 4140 | 2185 | 3553 | 2787 | 3543 | 2670 | 2767 | 2320 |
| 111 | 198 | 292 | 232 | 325 | 207 | 223 | 256 | 282 | 210 | 259 | 235 | AVE | 1022 | 1608 | 2272 | 1805 | 2515 | 1640 | 1785 | 2024 | 2230 | 1663 | 1993 | 1816 |
| 86 | 100 | 229 | 158 | 229 | 146 | 154 | 187 | 191 | 127 | 214 | 189 | MIN | 898 | 965 | 1707 | 1292 | 1790 | 1218 | 1267 | 1488 | 1516 | 1110 | 1570 | 1474 |
| MIN | 91 | 86 | | AVE | 236 | 244 | | MAX | 461 | 472 | **2017** | | MIN | 920 | | | AVE | 1866 | | | MAX | 4010 | | |

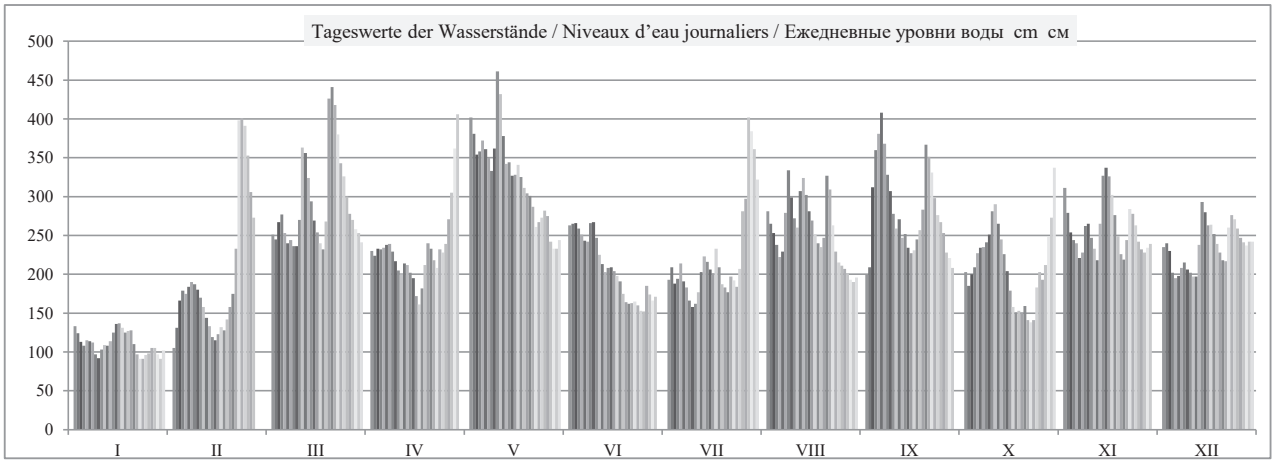

| | HSW BCУ | I | II | III | IV | V | VI | VII | VIII | IX | X | XI | XII | 2017 |
|---|---|---|---|---|---|---|---|---|---|---|---|---|---|---|
| Tage mit Überschreitung des HSW / Jours où le HNN (HSW) a été dépassé / Дни, когда был превышен ВСУ (HSW) | 725 | 0 | 0 | 0 | 0 | 0 | 0 | 0 | 0 | 0 | 0 | 0 | 0 | **0** |
| Tage mit Unterschreitung des RNW / Jours où l'ENR n'a pas été atteint / Дни, когда не был достигнут НСРУ | | 29 | 8 | 0 | 0 | 0 | 0 | 0 | 0 | 0 | 0 | 0 | 0 | **37** |
| Tage mit Überschreitung des HSW / Jours où le HNN a été dépassé / Дни, когда был превышен ВСУ (HNN) | | 0 | 0 | 0 | 0 | 0 | 0 | 0 | 0 | 0 | 0 | 0 | 0 | **0** |




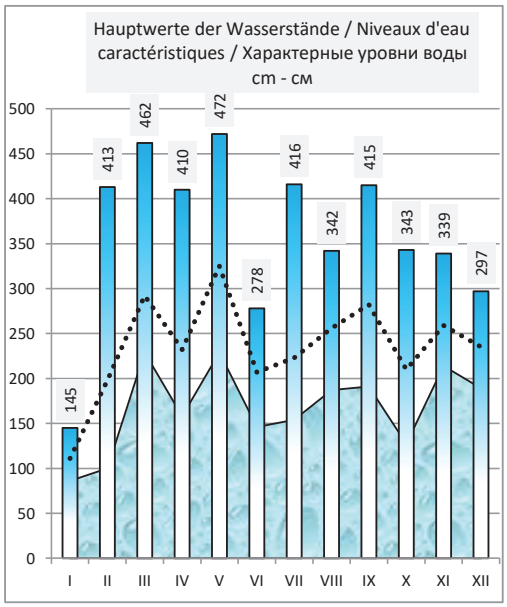


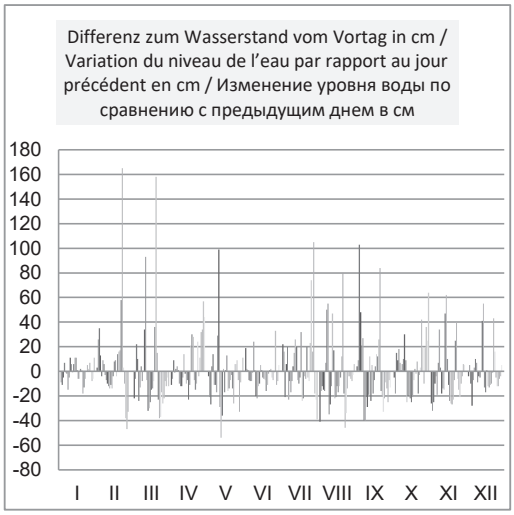


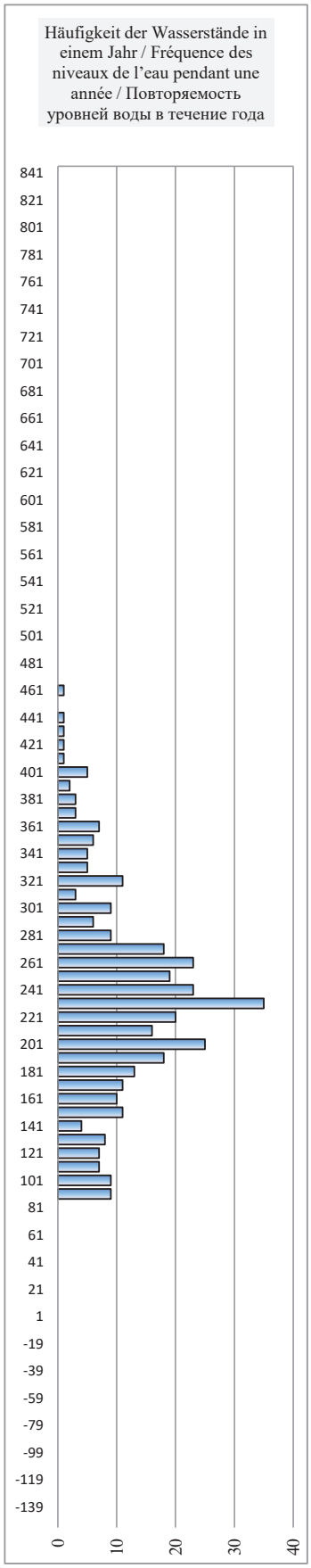


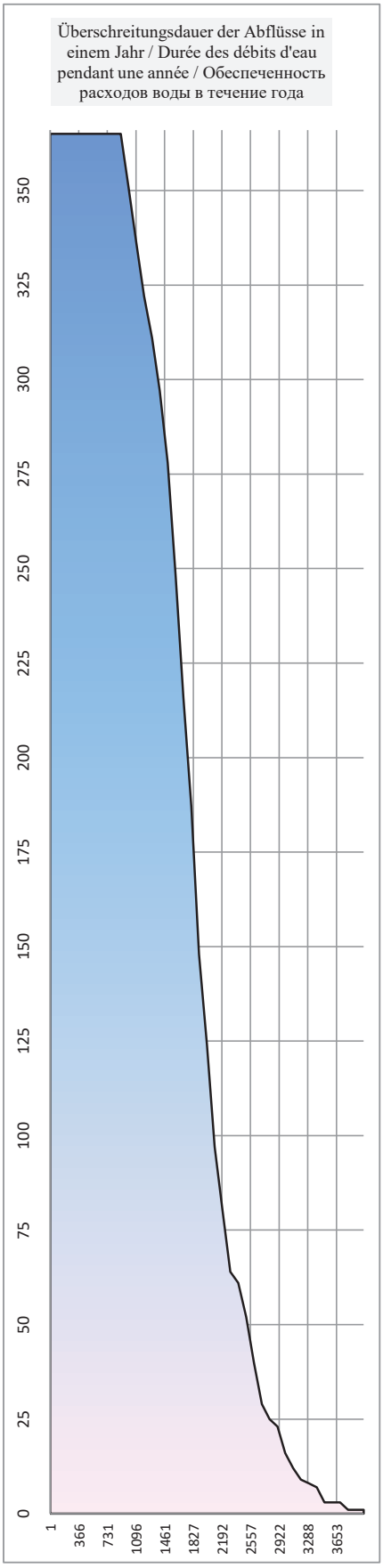

# Slowakei / Slovaquie / Словакия

| | | | | | |
|---|---|---|---|---|---|
| Hydrologische Messstelle<br>Station hydrométrique<br>Водомерный пост | **ŠTÚROVO**<br><br>**ШТУРОВО** | Beginn der Messungen / Année de construction / Год основания | *1934* | | |
| | | Entfernung von Sulina / Distance de Sulina / Расстояние от Сулины km км | 1 718,600 | | |
| | | Absoluter Nullpunkt / Cote du «0» absolu / Абсолютная отметка «0» m м | B | 100,93 | |
| Fläche des Einzugsgebiets / Superficie du bassin hydrographique / Площадь водосборного бассейна $km^2$ $км^2$ | 173 014 | Höhe d. RNW-HSW / Cote de l'ENR-HNN / Отметка НСРУ-ВСУ cm см | **59** | *1981-2010* | **503** |

| Hauptwerte der Wasserstände / Niveaux d'eau caractéristiques / Характерные уровни воды cm см | | | | Hauptwerte der Abflüsse / Débits d'eau caractéristiques / Характерные расходы воды $m^3/s$ $м^3/с$ | | |
|---|---|---|---|---|---|---|
| **694** | **640** | **763** | Maximum / Наивысший (MAX) | | | **8444** |
| 18.07.1954 | 23.07.1997 | 04.04.2006 | | | | 04.04.2006 |
| **31** | **9** | **3** | Minimum / Наинизший (MIN) | | | **889** |
| 19.01.1990 | 01.10.1992 | 28.08.2003 | | | | 06.01.2004 |
| **246** | | **194** | Mittel / Moyenne / Средний (AVE) | | | **2266** |
| *1950 - 1990* | *1991 - 2000* | *2001 - 2010* | berücksichtigter Zeitraum / Période de calcul / Период наблюдений | | | *2004 - 2010* |

| I | II | III | IV | V | VI | VII | VIII | IX | X | XI | XII | Datum Date Дата | I | II | III | IV | V | VI | VII | VIII | IX | X | XI | XII |
|---|---|---|---|---|---|---|---|---|---|---|---|---|---|---|---|---|---|---|---|---|---|---|---|---|
| 76 | 49 | 192 | 166 | 346 | 185 | 116 | 222 | 127 | 136 | 250 | 169 | **1** | 1363 | 1187 | 2227 | 2009 | 3720 | 2166 | 1644 | 2489 | 1720 | 1783 | 2750 | 2038 |
| 61 | 52 | 182 | 159 | 327 | 195 | 139 | 196 | 127 | 123 | 219 | 171 | **2** | 1262 | 1204 | 2141 | 1957 | 3514 | 2250 | 1808 | 2256 | 1719 | 1694 | 2470 | 2050 |
| 52 | 84 | 191 | 161 | 296 | 193 | 129 | 183 | 198 | 124 | 192 | 168 | **3** | 1202 | 1420 | 2218 | 1974 | 3199 | 2234 | 1732 | 2150 | 2287 | 1697 | 2225 | 2029 |
| 44 | 106 | 210 | 167 | 288 | 191 | 121 | 171 | 274 | 136 | 177 | 147 | **4** | 1150 | 1568 | 2381 | 2023 | 3114 | 2219 | 1680 | 2052 | 2978 | 1788 | 2103 | 1865 |
| 48 | 105 | 195 | 163 | 300 | 183 | 141 | 155 | 290 | 149 | 173 | 133 | **5** | 1175 | 1562 | 2252 | 1987 | 3237 | 2147 | 1820 | 1930 | 3132 | 1881 | 2067 | 1764 |
| 49 | 112 | 177 | 170 | 298 | 178 | 132 | 151 | 327 | 160 | 160 | 130 | **6** | 1184 | 1611 | 2097 | 2043 | 3212 | 2109 | 1757 | 1898 | 3517 | 1967 | 1963 | 1744 |
| 48 | 122 | 186 | 170 | 286 | 171 | 120 | 180 | 307 | 164 | 151 | 138 | **7** | 1180 | 1688 | 2172 | 2046 | 3098 | 2055 | 1672 | 2128 | 3306 | 1995 | 1901 | 1805 |
| 41 | 122 | 179 | 168 | 271 | 185 | 108 | 245 | 265 | 165 | 181 | 148 | **8** | 1133 | 1681 | 2120 | 2026 | 2950 | 2163 | 1582 | 2703 | 2895 | 2006 | 2130 | 1878 |
| 31 | 117 | 175 | 153 | 277 | 198 | 97 | 238 | 241 | 174 | 195 | 146 | **9** | 1067 | 1647 | 2081 | 1914 | 3009 | 2277 | 1505 | 2645 | 2667 | 2075 | 2255 | 1857 |
| 30 | 107 | 185 | 143 | 363 | 184 | 96 | 206 | 214 | 193 | 181 | 138 | **10** | 1067 | 1576 | 2169 | 1837 | 3899 | 2157 | 1499 | 2349 | 2417 | 2240 | 2133 | 1804 |
| 45 | 96 | 270 | 134 | 373 | 162 | 106 | 190 | 191 | 216 | 169 | 133 | **11** | 1157 | 1500 | 2945 | 1773 | 4002 | 1984 | 1570 | 2205 | 2217 | 2441 | 2040 | 1767 |
| 45 | 84 | 291 | 141 | 327 | 148 | 126 | 207 | 193 | 200 | 154 | 131 | **12** | 1157 | 1420 | 3141 | 1822 | 3517 | 1877 | 1716 | 2360 | 2239 | 2296 | 1924 | 1750 |
| 47 | 73 | 265 | 146 | 281 | 139 | 150 | 247 | 183 | 180 | 171 | 155 | **13** | 1168 | 1347 | 2898 | 1858 | 3051 | 1809 | 1888 | 2728 | 2147 | 2126 | 2060 | 1929 |
| 53 | 61 | 236 | 138 | 272 | 137 | 146 | 232 | 180 | 161 | 242 | 216 | **14** | 1207 | 1261 | 2626 | 1803 | 2966 | 1792 | 1862 | 2581 | 2120 | 1975 | 2678 | 2442 |
| 65 | 53 | 207 | 132 | 262 | 139 | 141 | 213 | 171 | 143 | 265 | 220 | **15** | 1288 | 1211 | 2363 | 1756 | 2868 | 1808 | 1823 | 2411 | 2049 | 1841 | 2893 | 2472 |
| 70 | 54 | 191 | 115 | 253 | 137 | 127 | 198 | 156 | 119 | 260 | 204 | **16** | 1321 | 1216 | 2216 | 1638 | 2778 | 1793 | 1723 | 2281 | 1936 | 1660 | 2849 | 2330 |
| 67 | 66 | 177 | 98 | 265 | 132 | 153 | 184 | 160 | 101 | 241 | 199 | **17** | 1302 | 1293 | 2097 | 1515 | 2896 | 1756 | 1915 | 2156 | 1967 | 1533 | 2670 | 2283 |
| 60 | 63 | 166 | 105 | 259 | 127 | 148 | 169 | 169 | 86 | 215 | 190 | **18** | 1256 | 1279 | 2016 | 1564 | 2842 | 1723 | 1872 | 2034 | 2035 | 1433 | 2434 | 2211 |
| 59 | 69 | 178 | 132 | 244 | 115 | 124 | 164 | 184 | 88 | 191 | 178 | **19** | 1251 | 1319 | 2112 | 1760 | 2692 | 1635 | 1698 | 1997 | 2156 | 1445 | 2215 | 2109 |
| 60 | 84 | 301 | 164 | 234 | 103 | 116 | 162 | 198 | 84 | 169 | 164 | **20** | 1255 | 1420 | 3262 | 1998 | 2603 | 1552 | 1644 | 1980 | 2280 | 1420 | 2034 | 1997 |
| 51 | 103 | 371 | 168 | 231 | 98 | 109 | 225 | 269 | 89 | 153 | 156 | **21** | 1198 | 1552 | 3982 | 2028 | 2577 | 1514 | 1595 | 2523 | 2932 | 1451 | 1915 | 1934 |
| 38 | 131 | 352 | 156 | 222 | 98 | 118 | 248 | 286 | 86 | 163 | 150 | **22** | 1113 | 1750 | 3783 | 1934 | 2493 | 1514 | 1654 | 2737 | 3095 | 1435 | 1994 | 1888 |
| 29 | 284 | 326 | 143 | 199 | 100 | 127 | 203 | 266 | 73 | 204 | 173 | **23** | 1059 | 3092 | 3510 | 1840 | 2283 | 1532 | 1721 | 2324 | 2904 | 1344 | 2336 | 2068 |
| 26 | 337 | 284 | 153 | 193 | 96 | 115 | 168 | 237 | 80 | 211 | 204 | **24** | 1044 | 3625 | 3081 | 1911 | 2236 | 1502 | 1633 | 2028 | 2627 | 1391 | 2398 | 2329 |
| 29 | 329 | 264 | 163 | 201 | 91 | 125 | 148 | 212 | 95 | 202 | 204 | **25** | 1059 | 3534 | 2886 | 1993 | 2301 | 1466 | 1709 | 1874 | 2401 | 1498 | 2313 | 2327 |
| 31 | 303 | 241 | 162 | 206 | 86 | 184 | 140 | 200 | 132 | 181 | 200 | **26** | 1070 | 3270 | 2669 | 1979 | 2353 | 1434 | 2165 | 1818 | 2298 | 1755 | 2131 | 2297 |
| 36 | 255 | 215 | 187 | 210 | 106 | 212 | 137 | 185 | 126 | 169 | 184 | **27** | 1100 | 2802 | 2429 | 2186 | 2381 | 1573 | 2402 | 1790 | 2169 | 1712 | 2040 | 2158 |
| 42 | 219 | 206 | 218 | 183 | 115 | 291 | 132 | 168 | 132 | 163 | 179 | **28** | 1136 | 2462 | 2353 | 2453 | 2154 | 1636 | 3185 | 1757 | 2030 | 1758 | 1990 | 2115 |
| 43 | | 193 | 276 | 165 | 103 | 316 | 124 | 153 | 164 | 165 | 178 | **29** | 1145 | | 2238 | 3003 | 2001 | 1553 | 3404 | 1702 | 1909 | 1999 | 2009 | 2104 |
| 29 | | 187 | 342 | 163 | 105 | 292 | 120 | 143 | 189 | 172 | 184 | **30** | 1058 | | 2186 | 3669 | 1987 | 1565 | 3158 | 1669 | 1839 | 2199 | 2064 | 2156 |
| 40 | | 178 | | 168 | | 261 | 122 | | 250 | | 181 | **31** | 1128 | | 2110 | | 2031 | | 2855 | 1683 | | 2756 | | 2133 |
| **I** | **II** | **III** | **IV** | **V** | **VI** | **VII** | **VIII** | **IX** | **X** | **XI** | **XII** | | **I** | **II** | **III** | **IV** | **V** | **VI** | **VII** | **VIII** | **IX** | **X** | **XI** | **XII** |
| 86 | 339 | 377 | 353 | 390 | 202 | 328 | 261 | 331 | 264 | 268 | 228 | MAX | 1433 | 3642 | 4041 | 3789 | 4181 | 2314 | 3572 | 2858 | 3558 | 2886 | 2924 | 2547 |
| 47 | 130 | 225 | 163 | 257 | 140 | 151 | 183 | 209 | 139 | 191 | 170 | AVE | 1170 | 1803 | 2541 | 2010 | 2838 | 1827 | 1932 | 2169 | 2400 | 1826 | 2233 | 2053 |
| 24 | 44 | 164 | 95 | 161 | 84 | 92 | 118 | 121 | 70 | 147 | 128 | MIN | 1030 | 1151 | 1997 | 1495 | 1974 | 1419 | 1474 | 1656 | 1677 | 1324 | 1868 | 1728 |
| MIN | 26 | 24 | | AVE | 167 | 174 | | MAX | 373 | 390 | | **2017** | MIN | 1044 | | | AVE | 2068 | | | MAX | 4002 | | |

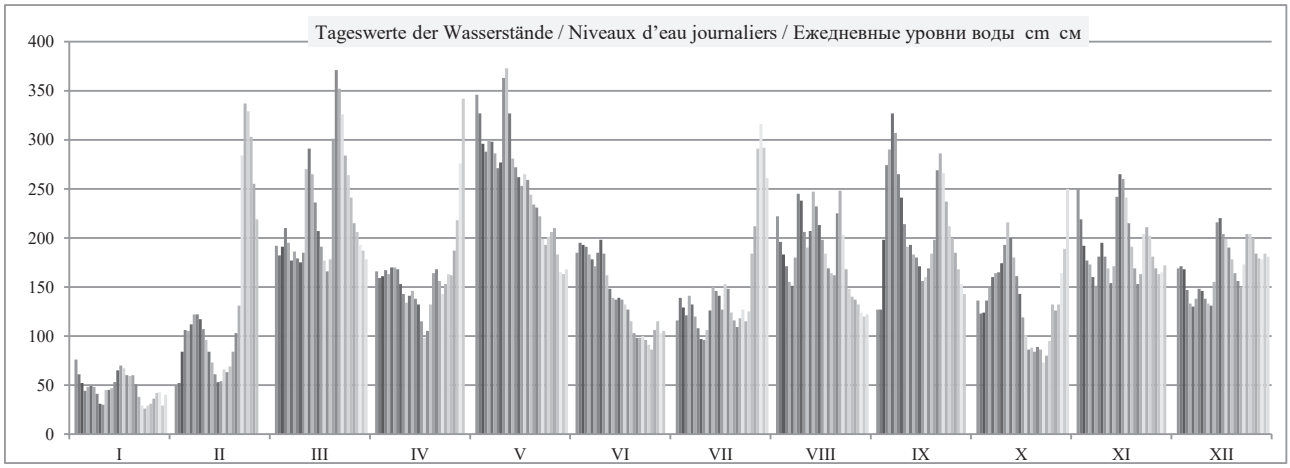

| | HSW BCУ | I | II | III | IV | V | VI | VII | VIII | IX | X | XI | XII | 2017 |
|---|---|---|---|---|---|---|---|---|---|---|---|---|---|---|
| Tage mit Überschreitung des HSW / Jours où le HNN (HSW) a été dépassé / Дни, когда был превышен ВСУ (HSW) | | 0 | 0 | 0 | 0 | 0 | 0 | 0 | 0 | 0 | 0 | 0 | 0 | **0** |
| Tage mit Unterschreitung des RNW / Jours où l'ENR n'a pas été atteint / Дни, когда не был достигнут НСРУ | | 23 | 4 | 0 | 0 | 0 | 0 | 0 | 0 | 0 | 0 | 0 | 0 | **27** |
| Tage mit Überschreitung des HSW / Jours où le HNN a été dépassé / Дни, когда был превышен ВСУ (HNN) | | 0 | 0 | 0 | 0 | 0 | 0 | 0 | 0 | 0 | 0 | 0 | 0 | **0** |

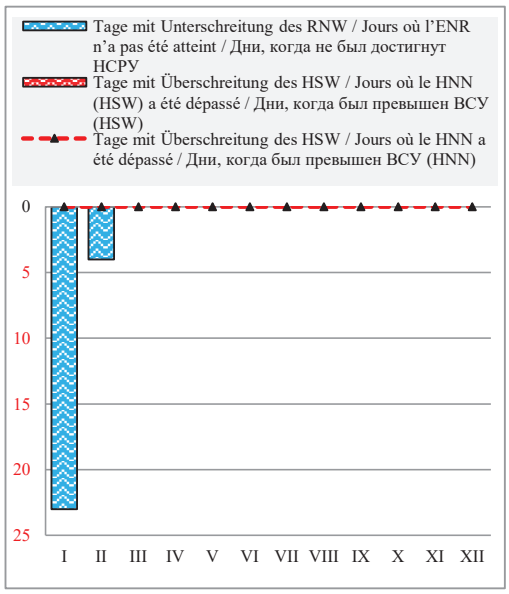


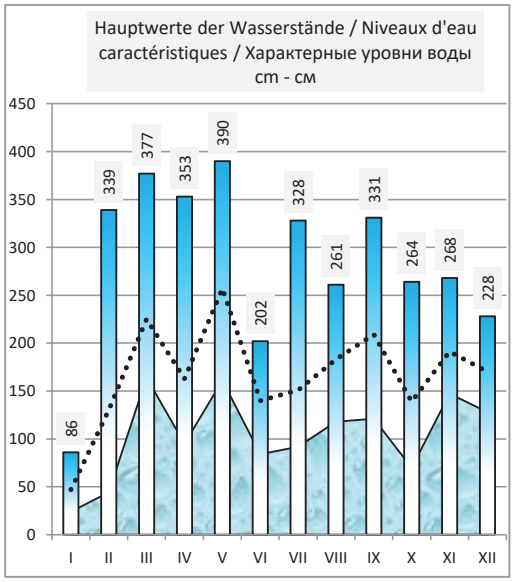


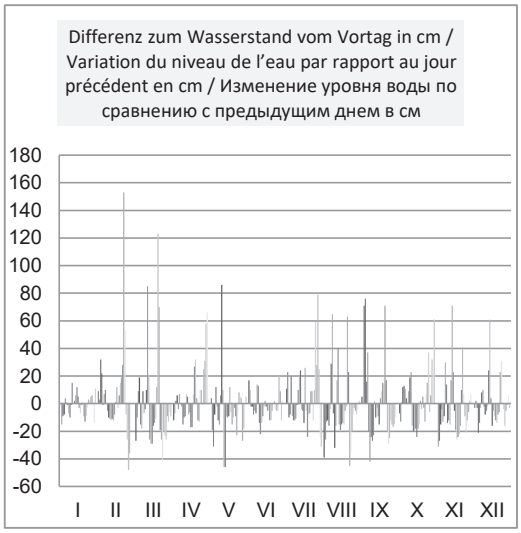


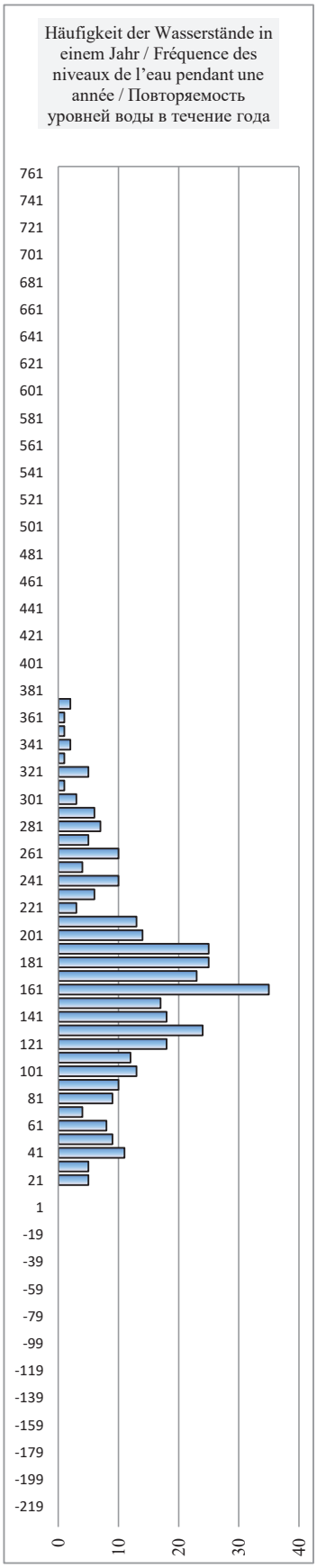


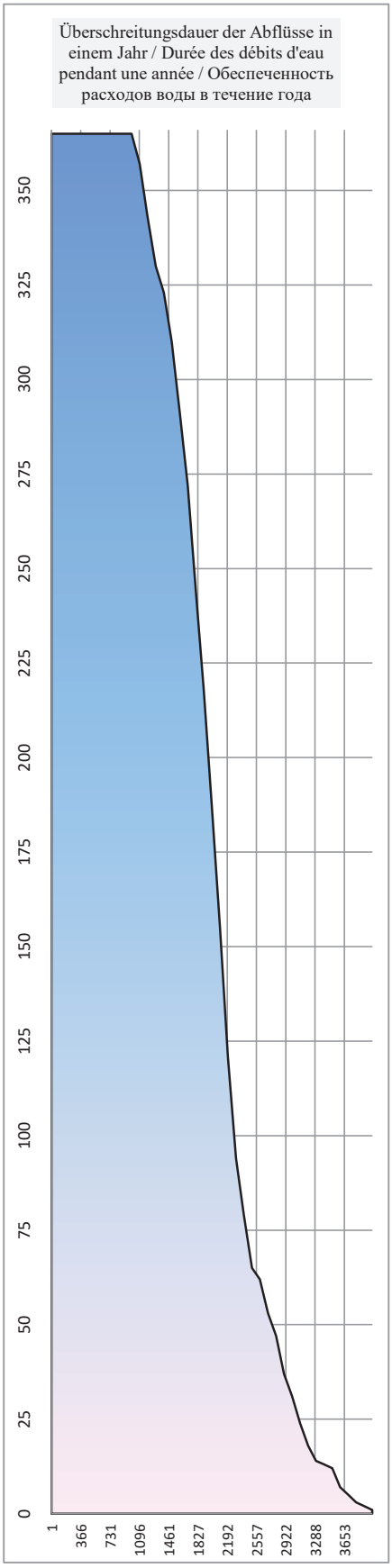

# Ungarn / Hongrie / Венгрия

| | | | | | |
|---|---|---|---|---|---|
| Hydrologische Messstelle<br>Station hydrométrique<br>Водомерный пост | **ESZTERGOM**<br>**ЭСТЕРГОМ** | Beginn der Messungen / Année de construction / Год основания | *1860* | | |
| | | Entfernung von Sulina / Distance de Sulina / Расстояние от Сулины km км | 1 718,520 | | |
| | | Absoluter Nullpunkt / Cote du «0» absolu / Абсолютная отметка «0» m м | B | 100,92 | |
| Fläche des Einzugsgebiets / Superficie du bassin hydrographique / Площадь водосборного бассейна $km^2$ $км^2$ | 172 746 | Höhe d. RNW-HSW / Cote de l'ENR-HNN / Отметка НСРУ-ВСУ cm см | **59** | *1981-2010* | **503** |

| Hauptwerte der Wasserstände / Niveaux d'eau caractéristiques / Характерные уровни воды cm см | | | | Hauptwerte der Abflüsse / Débits d'eau caractéristiques / Характерные расходы воды $m^3/s$ $м^3/с$ | | |
|---|---|---|---|---|---|---|
| | | **771** | Maximum / Наивысший (MAX) | | | |
| | | 18.08.2002 | | | | |
| | | **-2** | Minimum / Наинизший (MIN) | | | |
| | | 30.08.2003 | | | | |
| | | **196** | Mittel / Moyenne / Средний (AVE) | | | |
| *... - 1990* | *1991 - 2000* | *2001 - 2010* | berücksichtigter Zeitraum / Période de calcul / Период наблюдений | *... - 1990* | *1991 - 2000* | *2001 - 2010* |

| I | II | III | IV | V | VI | VII | VIII | IX | X | XI | XII | Datum Date Дата | I | II | III | IV | V | VI | VII | VIII | IX | X | XI | XII |
|---|---|---|---|---|---|---|---|---|---|---|---|---|---|---|---|---|---|---|---|---|---|---|---|---|
| 80 | 52 | 199 | 168 | 356 | 182 | 107 | 236 | 129 | 136 | 257 | 171 | **1** | | | | | | | | | | | | |
| 63 | 48 | 184 | 162 | 340 | 198 | 136 | 200 | 125 | 130 | 228 | 170 | **2** | | | | | | | | | | | | |
| 55 | 81 | 187 | 160 | 308 | 194 | 131 | 188 | 175 | 119 | 198 | 172 | **3** | | | | | | | | | | | | |
| 45 | 105 | 213 | 170 | 291 | 196 | 119 | 178 | 274 | 137 | 181 | 152 | **4** | | | | | | | | | | | | |
| 46 | 105 | 201 | 160 | 301 | 186 | 138 | 161 | 282 | 145 | 175 | 138 | **5** | | | | | | | | | | | | |
| 51 | 111 | 179 | 175 | 306 | 182 | 138 | 147 | 332 | 161 | 165 | 133 | **6** | | | | | | | | | | | | |
| 49 | 124 | 189 | 172 | 306 | 173 | 122 | 168 | 323 | 167 | 149 | 139 | **7** | | | | | | | | | | | | |
| 42 | 124 | 184 | 176 | 278 | 177 | 112 | 244 | 277 | 164 | 179 | 152 | **8** | | | | | | | | | | | | |
| 28 | 122 | 178 | 158 | 273 | 202 | 99 | 251 | 251 | 174 | 199 | 152 | **9** | | | | | | | | | | | | |
| 25 | 110 | 177 | 149 | 350 | 192 | 96 | 215 | 223 | 186 | 184 | 142 | **10** | | | | | | | | | | | | |
| 44 | 100 | 264 | 138 | 390 | 167 | 103 | 196 | 198 | 219 | 173 | 138 | **11** | | | | | | | | | | | | |
| 47 | 88 | 299 | 137 | 348 | 152 | 123 | 194 | 192 | 206 | 158 | 131 | **12** | | | | | | | | | | | | |
| 46 | 74 | 275 | 148 | 294 | 143 | 150 | 251 | 191 | 187 | 159 | 144 | **13** | | | | | | | | | | | | |
| 51 | 64 | 248 | 140 | 275 | 133 | 149 | 237 | 182 | 167 | 239 | 213 | **14** | | | | | | | | | | | | |
| 64 | 52 | 215 | 134 | 272 | 138 | 147 | 220 | 179 | 150 | 266 | 223 | **15** | | | | | | | | | | | | |
| 71 | 50 | 198 | 122 | 256 | 138 | 128 | 204 | 158 | 122 | 265 | 209 | **16** | | | | | | | | | | | | |
| 69 | 66 | 183 | 99 | 269 | 134 | 149 | 191 | 164 | 106 | 248 | 200 | **17** | | | | | | | | | | | | |
| 62 | 64 | 170 | 98 | 270 | 128 | 155 | 174 | 167 | 86 | 222 | 194 | **18** | | | | | | | | | | | | |
| 60 | 67 | 171 | 126 | 252 | 118 | 129 | 165 | 183 | 89 | 198 | 182 | **19** | | | | | | | | | | | | |
| 58 | 81 | 261 | 163 | 240 | 106 | 119 | 158 | 193 | 84 | 175 | 165 | **20** | | | | | | | | | | | | |
| 53 | 102 | 382 | 173 | 237 | 97 | 111 | 210 | 251 | 87 | 151 | 158 | **21** | | | | | | | | | | | | |
| 39 | 114 | 359 | 161 | 231 | 97 | 112 | 262 | 293 | 92 | 155 | 150 | **22** | | | | | | | | | | | | |
| 31 | 263 | 341 | 146 | 208 | 98 | 132 | 212 | 273 | 70 | 200 | 162 | **23** | | | | | | | | | | | | |
| 27 | 339 | 291 | 145 | 198 | 94 | 114 | 177 | 246 | 81 | 215 | 206 | **24** | | | | | | | | | | | | |
| 31 | 333 | 271 | 167 | 200 | 88 | 119 | 152 | 217 | 82 | 207 | 207 | **25** | | | | | | | | | | | | |
| 34 | 317 | 243 | 157 | 205 | 83 | 166 | 141 | 205 | 134 | 183 | 206 | **26** | | | | | | | | | | | | |
| 37 | 266 | 220 | 181 | 216 | 93 | 210 | 138 | 188 | 129 | 171 | 186 | **27** | | | | | | | | | | | | |
| 38 | 226 | 211 | 212 | 194 | 117 | 269 | 134 | 178 | 129 | 166 | 181 | **28** | | | | | | | | | | | | |
| 44 | | 198 | 259 | 168 | 101 | 329 | 129 | 155 | 158 | 166 | 179 | **29** | | | | | | | | | | | | |
| 28 | | 192 | 338 | 166 | 102 | 300 | 123 | 148 | 182 | 174 | 186 | **30** | | | | | | | | | | | | |
| 36 | | 184 | | 168 | | 272 | 118 | | 247 | | 182 | **31** | | | | | | | | | | | | |
| **I** | **II** | **III** | **IV** | **V** | **VI** | **VII** | **VIII** | **IX** | **X** | **XI** | **XII** | | **I** | **II** | **III** | **IV** | **V** | **VI** | **VII** | **VIII** | **IX** | **X** | **XI** | **XII** |
| 80 | 342 | 382 | 357 | 392 | 202 | 332 | 263 | 336 | 266 | 272 | 228 | MAX | | | | | | | | | | | | |
| 47 | 130 | 228 | 163 | 263 | 140 | 151 | 186 | 212 | 140 | 194 | 172 | AVE | | | | | | | | | | | | |
| 25 | 44 | 166 | 98 | 163 | 82 | 91 | 118 | 124 | 70 | 148 | 128 | MIN | | | | | | | | | | | | |
| MIN | 25 | 25 | 10.1.17 | AVE | 169 | 175 | 10.5.17 | MAX | 390 | 392 | **2017** | | MIN | | | | AVE | | | | MAX | | |

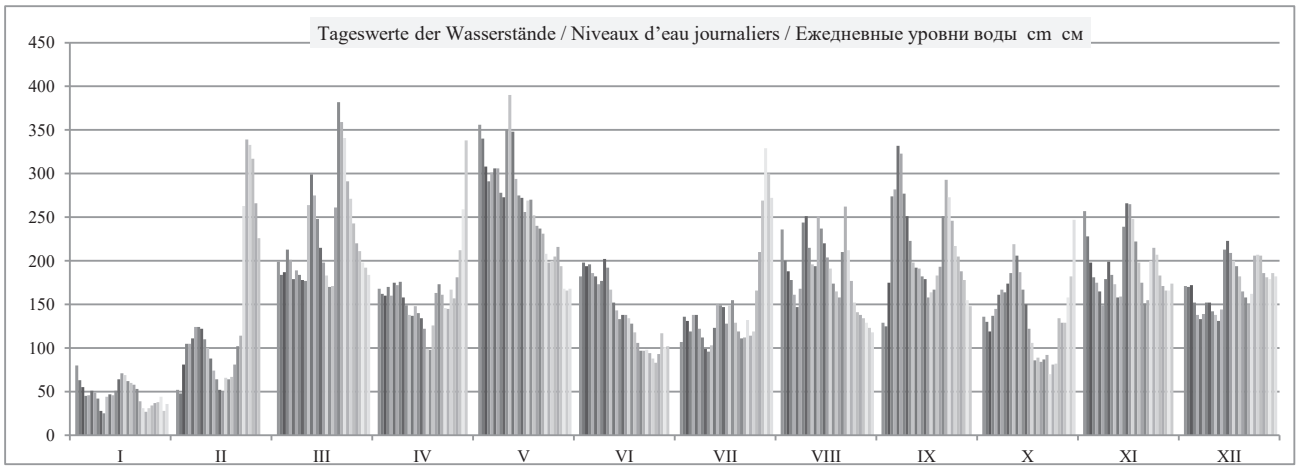

| | HSW ВСУ | I | II | III | IV | V | VI | VII | VIII | IX | X | XI | XII | 2017 |
|---|---|---|---|---|---|---|---|---|---|---|---|---|---|---|
| Tage mit Überschreitung des HSW / Jours où le HNN (HSW) a été dépassé / Дни, когда был превышен ВСУ (HSW) | 640 | 0 | 0 | 0 | 0 | 0 | 0 | 0 | 0 | 0 | 0 | 0 | 0 | **0** |
| Tage mit Unterschreitung des RNW / Jours où l'ENR n'a pas été atteint / Дни, когда не был достигнут НСРУ | | 24 | 4 | 0 | 0 | 0 | 0 | 0 | 0 | 0 | 0 | 0 | 0 | **28** |
| Tage mit Überschreitung des HSW / Jours où le HNN a été dépassé / Дни, когда был превышен ВСУ (HNN) | | 0 | 0 | 0 | 0 | 0 | 0 | 0 | 0 | 0 | 0 | 0 | 0 | **0** |

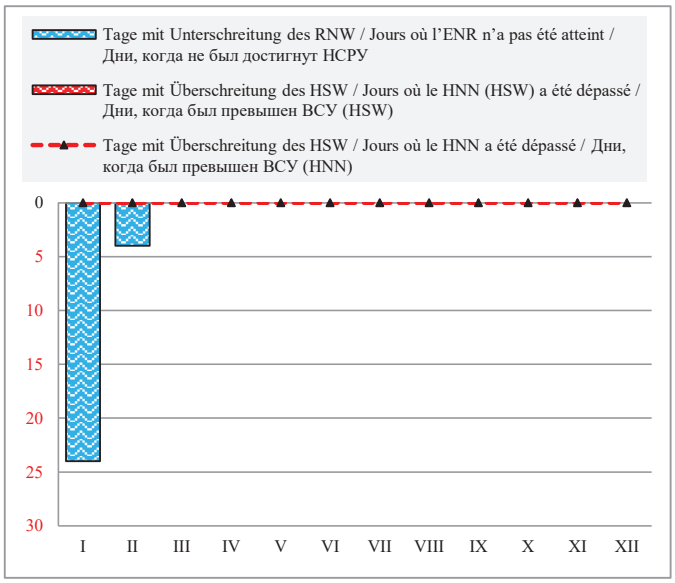


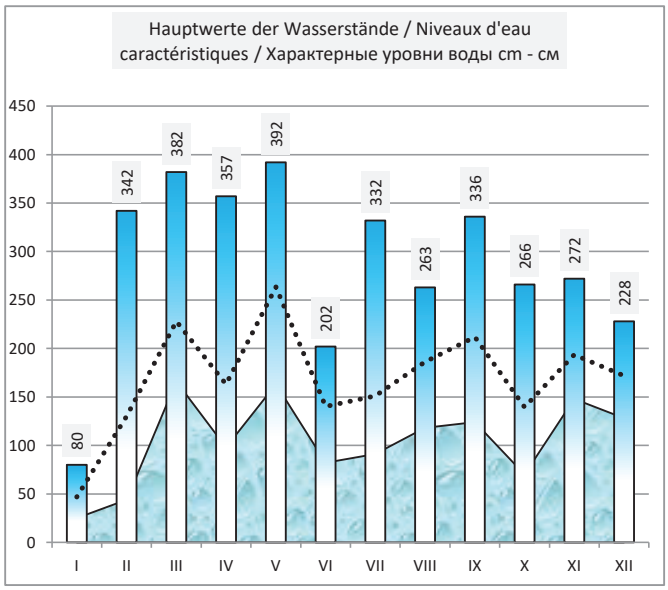


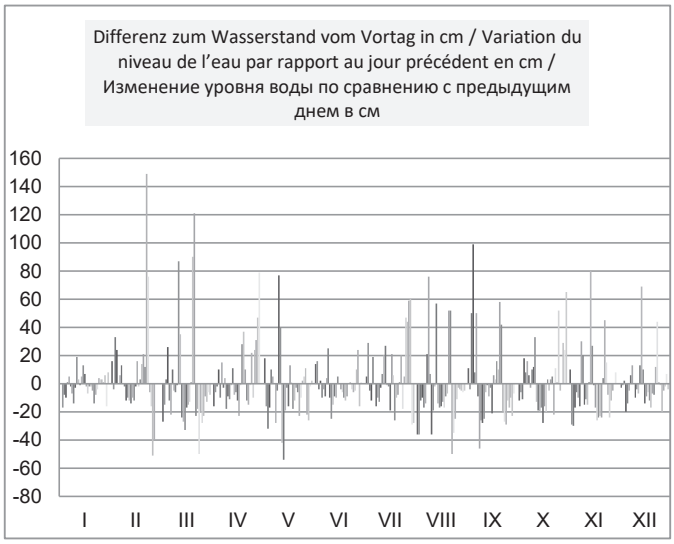


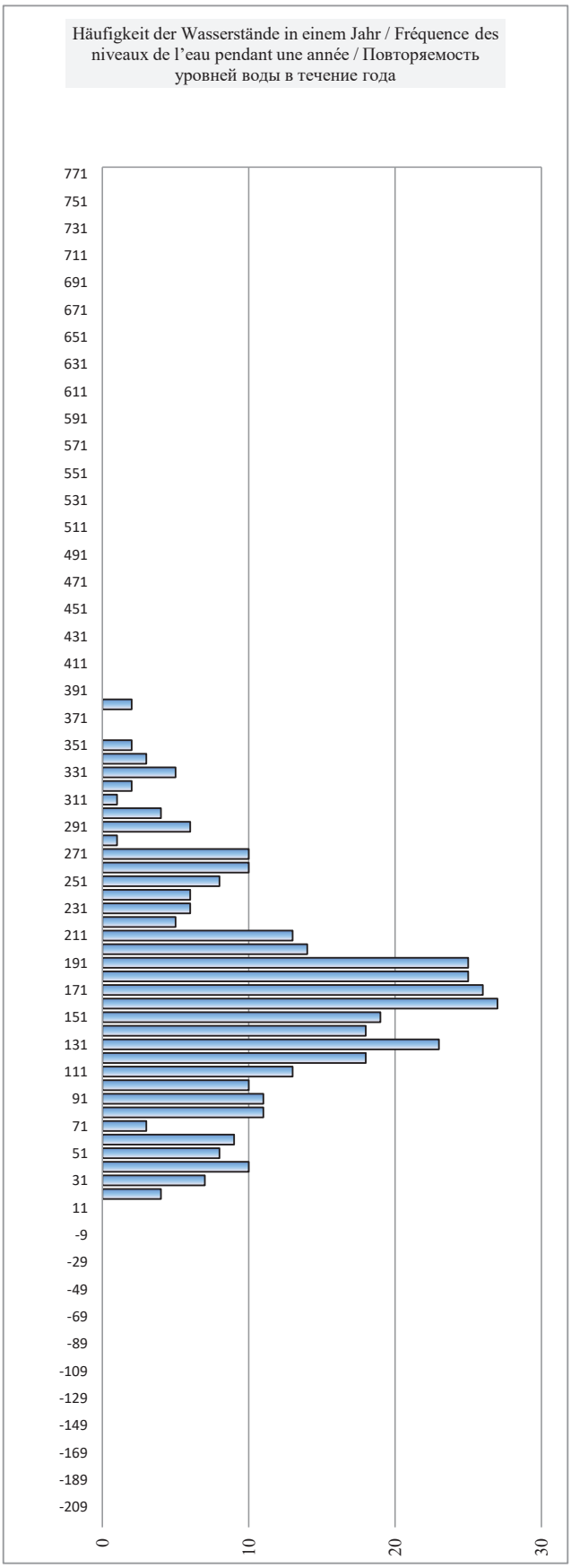

# Ungarn / Hongrie / Венгрия

| | | | | | | |
|---|---|---|---|---|---|---|
| Hydrologische Messstelle<br>Station hydrométrique<br>Водомерный пост | **NAGYMAROS**<br>**НАДЬМАРОШ** | | Beginn der Messungen / Année de construction / Год основания | | *1872* | |
| | | | Entfernung von Sulina / Distance de Sulina / Расстояние от Сулины km км | | 1 694,600 | |
| | | | Absoluter Nullpunkt / Cote du «0» absolu / Абсолютная отметка «0» m м | B | 99,43 | |
| Fläche des Einzugsgebiets / Superficie du bassin hydrographique / Площадь водосборного бассейна $km^2$ $км^2$ | | 183 534 | Höhe d. RNW-HSW / Cote de l'ENR-HNN / Отметка НСРУ-ВСУ cm см | **4** | *1981-2010* | **448** |

| **Hauptwerte der Wasserstände / Niveaux d'eau caractéristiques / Характерные уровни воды cm см** | | | | **Hauptwerte der Abflüsse / Débits d'eau caractéristiques / Характерные расходы воды $m^3/s$ $м^3/с$** | | |
|---|---|---|---|---|---|---|
| **682** | **634** | **714** | Maximum / Наивысший (MAX) | 8836 | | **9070** |
| 17.06.1965 | 01.08.1991 | 04.04.2006 | | 17.06.1965 | | 04.04.2006 |
| **-26** | **-27** | **-53** | Minimum / Наинизший (MIN) | 529 | | **862** |
| 24.11.1983 | 01.10.1992 | 30.08.2003 | | 04.11.1947 | | 30.08.2003 |
| **211** | **145** | **140** | Mittel / Moyenne / Средний (AVE) | 2267 | 2321 | |
| *1921 - 1990* | *1991 - 2000* | *2001 - 2010* | berücksichtigter Zeitraum / Période de calcul / Период наблюдений | *... - 1990* | *1991 - 2000* | *2001 - 2010* |

| I | II | III | IV | V | VI | VII | VIII | IX | X | XI | XII | Datum Date Дата | I | II | III | IV | V | VI | VII | VIII | IX | X | XI | XII |
|---|---|---|---|---|---|---|---|---|---|---|---|---|---|---|---|---|---|---|---|---|---|---|---|---|
| 32 | 1 | 146 | 112 | 293 | 120 | 57 | 183 | 67 | 77 | 198 | 113 | **1** | | | | | | | | | | | | |
| 14 | -1 | 127 | 104 | 280 | 139 | 72 | 145 | 68 | 76 | 173 | 109 | **2** | | | | | | | | | | | | |
| 6 | 21 | 126 | 100 | 252 | 136 | 79 | 132 | 93 | 60 | 144 | 112 | **3** | | | | | | | | | | | | |
| -2 | 47 | 149 | 109 | 232 | 137 | 64 | 121 | 191 | 74 | 124 | 100 | **4** | | | | | | | | | | | | |
| -4 | 54 | 146 | 103 | 236 | 129 | | 105 | 214 | 83 | 114 | 79 | **5** | | | | | | | | | | | | |
| 0 | 56 | 126 | 113 | 245 | 124 | 83 | 91 | 257 | 99 | 108 | 74 | **6** | | | | | | | | | | | | |
| 0 | 67 | 128 | 112 | 233 | 116 | 65 | 105 | 262 | 103 | 91 | 77 | **7** | | | | | | | | | | | | |
| 1 | 71 | 128 | 114 | 222 | 116 | 57 | 167 | 222 | 105 | 109 | 86 | **8** | | | | | | | | | | | | |
| -6 | 67 | 120 | 99 | 212 | 141 | 44 | 193 | 191 | 111 | 134 | 92 | **9** | | | | | | | | | | | | |
| -19 | 59 | 118 | 91 | 264 | 136 | 36 | 159 | 167 | 122 | 128 | 82 | **10** | | | | | | | | | | | | |
| -4 | 49 | 179 | 80 | 324 | 114 | 44 | 138 | 141 | 154 | 117 | 80 | **11** | | | | | | | | | | | | |
| 4 | 38 | 233 | 78 | 294 | 98 | 61 | 128 | 128 | 150 | 104 | 77 | **12** | | | | | | | | | | | | |
| -2 | 26 | 218 | 90 | 244 | 88 | 84 | 182 | 133 | 132 | 95 | 81 | **13** | | | | | | | | | | | | |
| 2 | 18 | 192 | 84 | 215 | 78 | 90 | 179 | 119 | 110 | 161 | 138 | **14** | | | | | | | | | | | | |
| 11 | 6 | 161 | 77 | 214 | 82 | 87 | 164 | 120 | 94 | 198 | 164 | **15** | | | | | | | | | | | | |
| 19 | 4 | 141 | 68 | 198 | 82 | 71 | 146 | 100 | 71 | 204 | 154 | **16** | | | | | | | | | | | | |
| 19 | 12 | 127 | 47 | 204 | 77 | 81 | 134 | 102 | 53 | 191 | 141 | **17** | | | | | | | | | | | | |
| 13 | 15 | 113 | 42 | 210 | 70 | 98 | 117 | 107 | 34 | 167 | 137 | **18** | | | | | | | | | | | | |
| 10 | 14 | 111 | 63 | 194 | 64 | 76 | 109 | 120 | 31 | 144 | 125 | **19** | | | | | | | | | | | | |
| 12 | 26 | 178 | 95 | 181 | 51 | 61 | 101 | 130 | 31 | 120 | 109 | **20** | | | | | | | | | | | | |
| 14 | 43 | 306 | 114 | 177 | 43 | 56 | 129 | 168 | 31 | 99 | 103 | **21** | | | | | | | | | | | | |
| 2 | 56 | 299 | 104 | 172 | 41 | 52 | 195 | 230 | 35 | 99 | 93 | **22** | | | | | | | | | | | | |
| -14 | 166 | 284 | 91 | 154 | 44 | 69 | 162 | 213 | 22 | 131 | 97 | **23** | | | | | | | | | | | | |
| -11 | 271 | 240 | 86 | 136 | 41 | 60 | 127 | 191 | 25 | 155 | 141 | **24** | | | | | | | | | | | | |
| -10 | 273 | 214 | 105 | 141 | 37 | 62 | 98 | 162 | 24 | 148 | 147 | **25** | | | | | | | | | | | | |
| -16 | 260 | 193 | 100 | 146 | 32 | 94 | 85 | 145 | 67 | 129 | 145 | **26** | | | | | | | | | | | | |
| -15 | 214 | 167 | 116 | 155 | 34 | 149 | 82 | 132 | 70 | 115 | 130 | **27** | | | | | | | | | | | | |
| -5 | 174 | 154 | 146 | 143 | 67 | 181 | 77 | 121 | 67 | 107 | 123 | **28** | | | | | | | | | | | | |
| 1 | | 141 | 186 | 113 | 49 | 262 | 71 | 97 | 93 | 105 | 120 | **29** | | | | | | | | | | | | |
| -10 | | 133 | 262 | 109 | 47 | 241 | 64 | 91 | 119 | 112 | 125 | **30** | | | | | | | | | | | | |
| -12 | | 125 | | 106 | | 218 | 62 | | 168 | | 126 | **31** | | | | | | | | | | | | |
| **I** | **II** | **III** | **IV** | **V** | **VI** | **VII** | **VIII** | **IX** | **X** | **XI** | **XII** | | **I** | **II** | **III** | **IV** | **V** | **VI** | **VII** | **VIII** | **IX** | **X** | **XI** | **XII** |
| 33 | 278 | 312 | 288 | 325 | 143 | 263 | 196 | 269 | 199 | 205 | 166 | MAX | | | | | | | | | | | | |
| 1 | 75 | 168 | 103 | 203 | 84 | 92 | 127 | 149 | 80 | 134 | 112 | AVE | | | | | | | | | | | | |
| -21 | -2 | 109 | 41 | 107 | 31 | 37 | 61 | 66 | 18 | 91 | 73 | MIN | | | | | | | | | | | | |
| MIN | -19 | -21 | 10.1.17 | AVE | 111 | 116 | 11.5.17 | MAX | 324 | 325 | **2017** | | MIN | | | | AVE | | | | MAX | | |

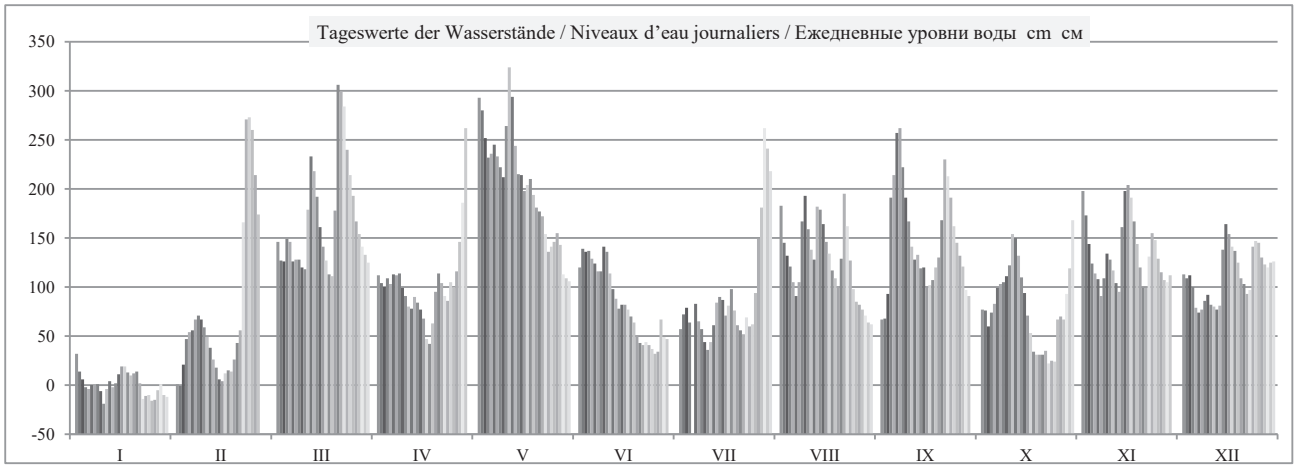

| | HSW BCУ | I | II | III | IV | V | VI | VII | VIII | IX | X | XI | XII | 2017 |
|---|---|---|---|---|---|---|---|---|---|---|---|---|---|---|
| Tage mit Überschreitung des HSW / Jours où le HNN (HSW) a été dépassé / Дни, когда был превышен ВСУ (HSW) | 650 | 0 | 0 | 0 | 0 | 0 | 0 | 0 | 0 | 0 | 0 | 0 | 0 | **0** |
| Tage mit Unterschreitung des RNW / Jours où l'ENR n'a pas été atteint / Дни, когда не был достигнут НСРУ | | 20 | 2 | 0 | 0 | 0 | 0 | 0 | 0 | 0 | 0 | 0 | 0 | **22** |
| Tage mit Überschreitung des HSW / Jours où le HNN a été dépassé / Дни, когда был превышен ВСУ (HNN) | | 0 | 0 | 0 | 0 | 0 | 0 | 0 | 0 | 0 | 0 | 0 | 0 | **0** |

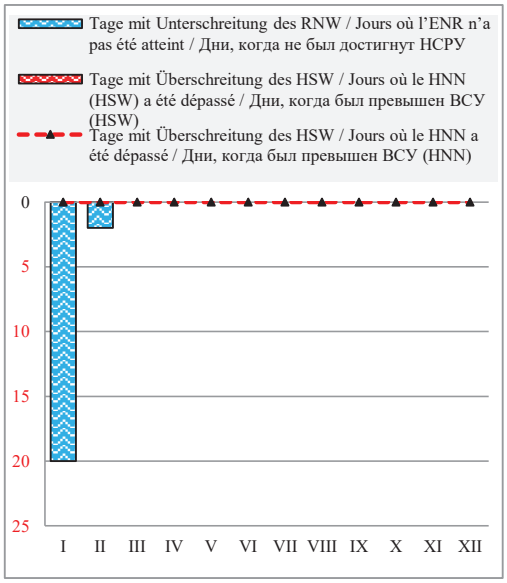


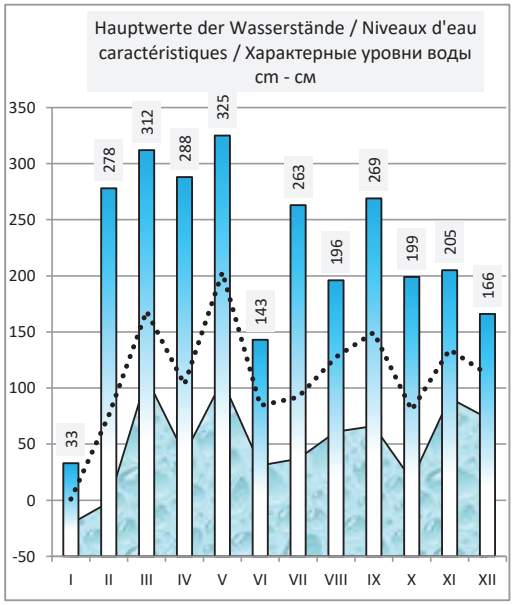


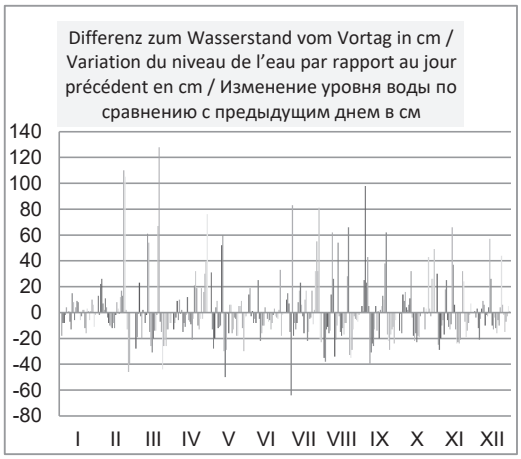


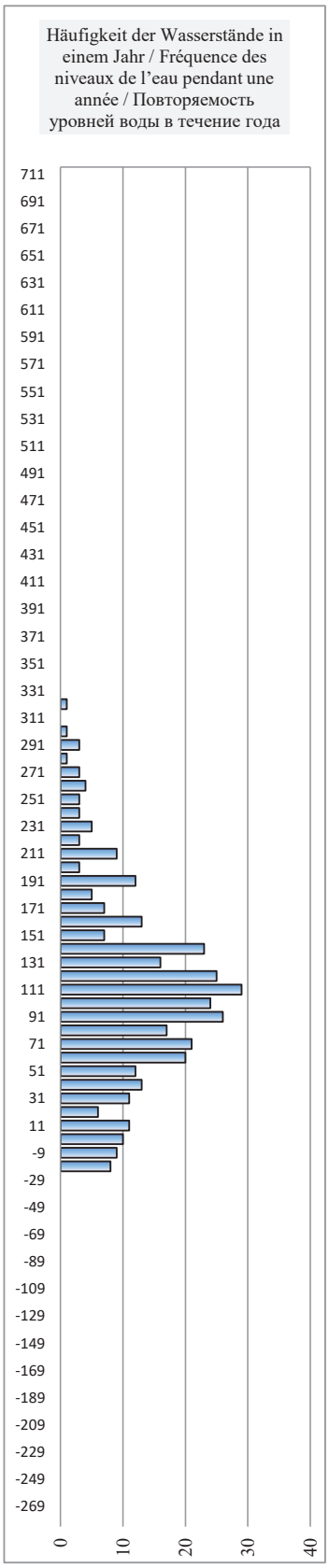


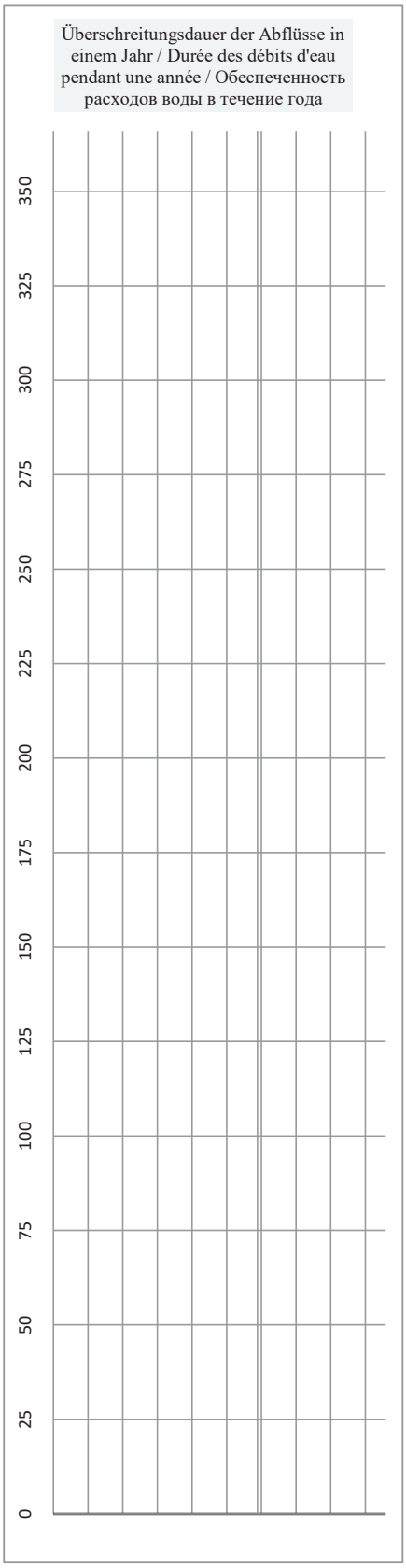

# Ungarn / Hongrie / Венгрия

| | | | | | |
|---|---|---|---|---|---|
| Hydrologische Messstelle<br>Station hydrométrique<br>Водомерный пост | **BUDAPEST VIGADÓ TÉR**<br>**БУДАПЕШТ ВИГАДО ТЕР** | Beginn der Messungen / Année de construction / Год основания | *1823* | | |
| | | Entfernung von Sulina / Distance de Sulina / Расстояние от Сулины km км | 1 646,500 | | |
| | | Absoluter Nullpunkt / Cote du «0» absolu / Абсолютная отметка «0» m м | B | 94,97 | |
| Fläche des Einzugsgebiets / Superficie du bassin hydrographique / Площадь водосборного бассейна km² км² | 184 893 | Höhe d. RNW-HSW / Cote de l'ENR-HNN / Отметка НСРУ-ВСУ cm см | **102** | *1981-2010* | **600** |

| **Hauptwerte der Wasserstände / Niveaux d'eau caractéristiques / Характерные уровни воды cm см** | | | | **Hauptwerte der Abflüsse / Débits d'eau caractéristiques / Характерные расходы воды m³/s м³/с** | | |
|---|---|---|---|---|---|---|
| **845** | **783** | **860** | Maximum / Наивысший (MAX) | 9000 | | **8570** |
| 17.06.1965 | 01.08.1991 | 05.04.2006 | | 18.03.1940 | | 05.04.2006 |
| **51** | **72** | **52** | Minimum / Наинизший (MIN) | 580 | | **821** |
| 06.11.1947 | 01.09.1992 | 29.08.2003 | | 30.01.1933 | | 29.08.2003 |
| **309** | **270** | **265** | Mittel / Moyenne / Средний (AVE) | 2346 | 2317 | |
| *... - 1990* | *1991 - 2000* | *2001 - 2010* | berücksichtigter Zeitraum / Période de calcul / Период наблюдений | *1921 - 1990* | *1991 - 2000* | *2001 - 2010* |

| I | II | III | IV | V | VI | VII | VIII | IX | X | XI | XII | Datum Date Дата | I | II | III | IV | V | VI | VII | VIII | IX | X | XI | XII |
|---|---|---|---|---|---|---|---|---|---|---|---|---|---|---|---|---|---|---|---|---|---|---|---|---|
| 147 | 82 | 277 | 233 | 423 | 229 | 162 | 319 | 174 | 194 | 318 | 231 | **1** | | | | | | | | | | | | |
| 126 | 100 | 249 | 219 | 417 | 251 | 175 | 274 | 180 | 187 | 301 | 226 | **2** | | | | | | | | | | | | |
| 116 | 111 | 243 | 214 | 394 | 255 | 193 | 253 | 190 | 172 | 269 | 230 | **3** | | | | | | | | | | | | |
| 107 | 143 | 260 | 221 | 367 | 256 | 178 | 239 | 282 | 180 | 241 | 222 | **4** | | | | | | | | | | | | |
| 102 | 162 | 268 | 222 | 362 | 253 | 177 | 224 | 339 | 189 | 225 | 199 | **5** | | | | | | | | | | | | |
| 103 | 162 | 251 | 224 | 376 | 243 | 196 | 209 | 375 | 206 | 220 | 188 | **6** | | | | | | | | | | | | |
| 102 | 172 | 239 | 227 | 366 | 236 | 181 | 215 | 396 | 214 | 205 | 188 | **7** | | | | | | | | | | | | |
| 94 | 183 | 247 | 230 | 356 | 232 | 173 | 259 | 363 | 216 | 206 | 197 | **8** | | | | | | | | | | | | |
| 85 | 180 | 238 | 221 | 340 | 252 | 158 | 312 | 324 | 220 | 236 | 206 | **9** | | | | | | | | | | | | |
| 81 | 172 | 236 | 208 | 366 | 256 | 147 | 289 | 297 | 229 | 244 | 199 | **10** | | | | | | | | | | | | |
| 75 | 161 | 267 | 197 | 456 | 239 | 152 | 262 | 267 | 257 | 231 | 194 | **11** | | | | | | | | | | | | |
| 94 | 149 | 354 | 189 | 439 | 218 | 164 | 245 | 248 | 270 | 218 | 189 | **12** | | | | | | | | | | | | |
| 99 | 136 | 355 | 199 | 390 | 206 | 182 | 288 | 253 | 252 | 203 | 189 | **13** | | | | | | | | | | | | |
| 101 | 126 | 327 | 201 | 348 | 194 | 203 | 307 | 235 | 230 | 244 | 229 | **14** | | | | | | | | | | | | |
| 110 | 113 | 293 | 192 | 342 | 195 | 200 | 290 | 237 | 211 | 307 | 283 | **15** | | | | | | | | | | | | |
| 120 | 106 | 266 | 185 | 327 | 195 | 195 | 269 | 220 | 190 | 323 | 279 | **16** | | | | | | | | | | | | |
| 122 | 109 | 247 | 166 | 324 | 193 | 184 | 255 | 216 | 166 | 314 | 262 | **17** | | | | | | | | | | | | |
| 120 | 120 | 233 | 154 | 336 | 187 | 210 | 238 | 215 | 147 | 301 | 258 | **18** | | | | | | | | | | | | |
| 112 | 117 | 228 | 165 | 322 | 181 | 197 | 224 | 227 | 136 | 274 | 246 | **19** | | | | | | | | | | | | |
| 109 | 125 | 260 | 196 | 306 | 167 | 175 | 224 | 240 | 136 | 248 | 231 | **20** | | | | | | | | | | | | |
| 108 | 139 | 418 | 224 | 300 | 157 | 170 | 227 | 265 | 134 | 224 | 218 | **21** | | | | | | | | | | | | |
| 96 | 158 | 440 | 223 | 294 | 153 | 163 | 303 | 349 | 138 | 214 | 209 | **22** | | | | | | | | | | | | |
| 91 | 219 | 427 | 210 | 280 | 152 | 175 | 297 | 344 | 137 | 233 | 206 | **23** | | | | | | | | | | | | |
| 73 | 389 | 388 | 199 | 257 | 153 | 177 | 256 | 324 | 125 | 270 | 245 | **24** | | | | | | | | | | | | |
| 76 | 411 | 351 | 216 | 256 | 149 | 172 | 219 | 292 | 128 | 270 | 264 | **25** | | | | | | | | | | | | |
| 85 | 399 | 329 | 219 | 267 | 144 | 185 | 201 | 267 | 155 | 257 | 263 | **26** | | | | | | | | | | | | |
| 83 | 360 | 300 | 225 | 274 | 140 | 256 | 194 | 254 | 178 | 238 | 253 | **27** | | | | | | | | | | | | |
| 82 | 312 | 278 | 254 | 270 | 164 | 279 | 190 | 239 | 174 | 226 | 240 | **28** | | | | | | | | | | | | |
| 85 | | 267 | 292 | 240 | 165 | 383 | 185 | 216 | 187 | 217 | 236 | **29** | | | | | | | | | | | | |
| 86 | | 254 | 370 | 226 | 158 | 377 | 176 | 204 | 224 | 226 | 238 | **30** | | | | | | | | | | | | |
| 68 | | 245 | | 224 | | 357 | 172 | | 259 | | 243 | **31** | | | | | | | | | | | | |
| **I** | **II** | **III** | **IV** | **V** | **VI** | **VII** | **VIII** | **IX** | **X** | **XI** | **XII** | | **I** | **II** | **III** | **IV** | **V** | **VI** | **VII** | **VIII** | **IX** | **X** | **XI** | **XII** |
| 147 | 412 | 447 | 414 | 459 | 259 | 392 | 326 | 398 | 303 | 323 | 286 | MAX | | | | | | | | | | | | |
| 99 | 183 | 291 | 217 | 330 | 199 | 203 | 246 | 268 | 188 | 250 | 228 | AVE | | | | | | | | | | | | |
| 65 | 82 | 228 | 152 | 223 | 140 | 146 | 170 | 173 | 125 | 199 | 188 | MIN | | | | | | | | | | | | |
| MIN | 68 | 65 | 31.1.17 | AVE | 225 | 230 | 11.5.17 | MAX | 456 | 459 | **2017** | | MIN | | | | AVE | | | | MAX | | |

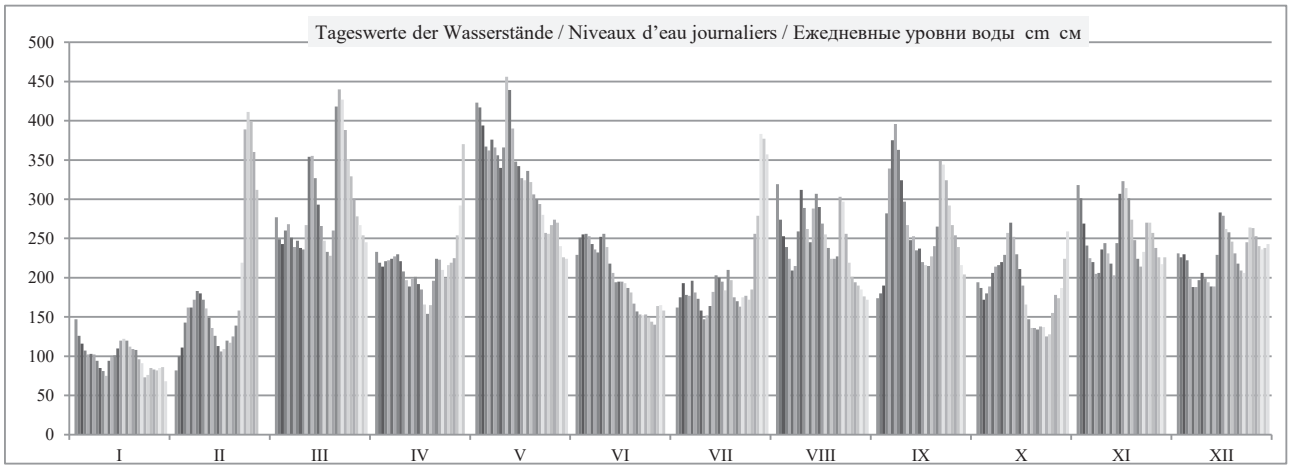

| | HSW BCУ | I | II | III | IV | V | VI | VII | VIII | IX | X | XI | XII | 2017 |
|---|---|---|---|---|---|---|---|---|---|---|---|---|---|---|
| Tage mit Überschreitung des HSW / Jours où le HNN (HSW) a été dépassé / Дни, когда был превышен ВСУ (HSW) | 800 | 0 | 0 | 0 | 0 | 0 | 0 | 0 | 0 | 0 | 0 | 0 | 0 | **0** |
| Tage mit Unterschreitung des RNW / Jours où l'ENR n'a pas été atteint / Дни, когда не был достигнут НСРУ | | 17 | 2 | 0 | 0 | 0 | 0 | 0 | 0 | 0 | 0 | 0 | 0 | **19** |
| Tage mit Überschreitung des HSW / Jours où le HNN a été dépassé / Дни, когда был превышен ВСУ (HNN) | | 0 | 0 | 0 | 0 | 0 | 0 | 0 | 0 | 0 | 0 | 0 | 0 | **0** |

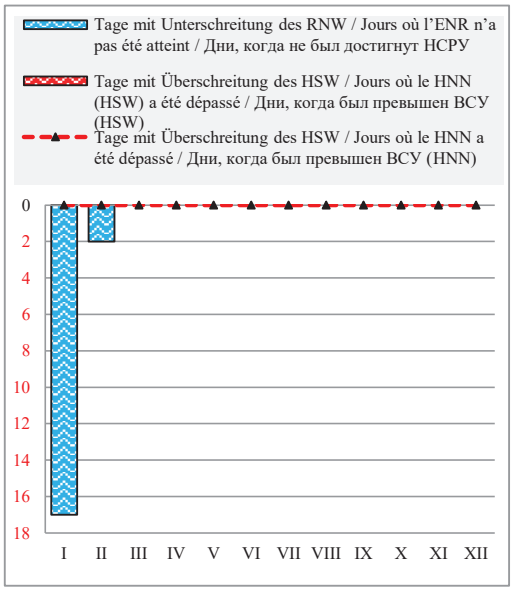


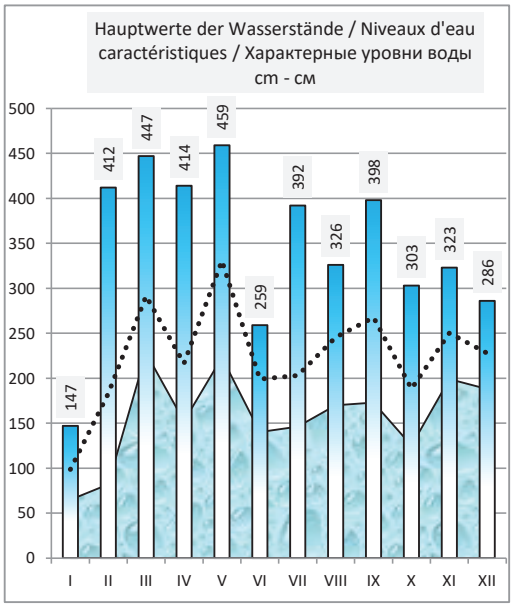


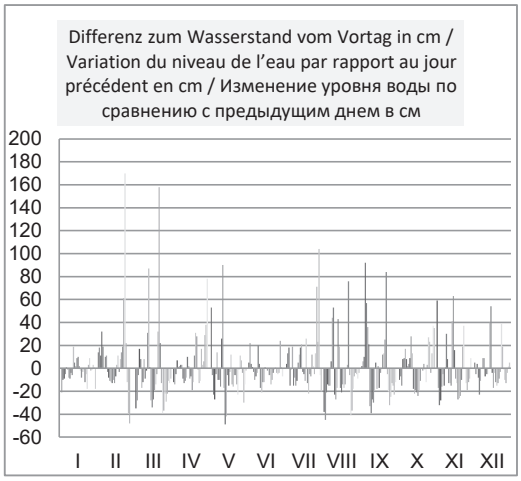


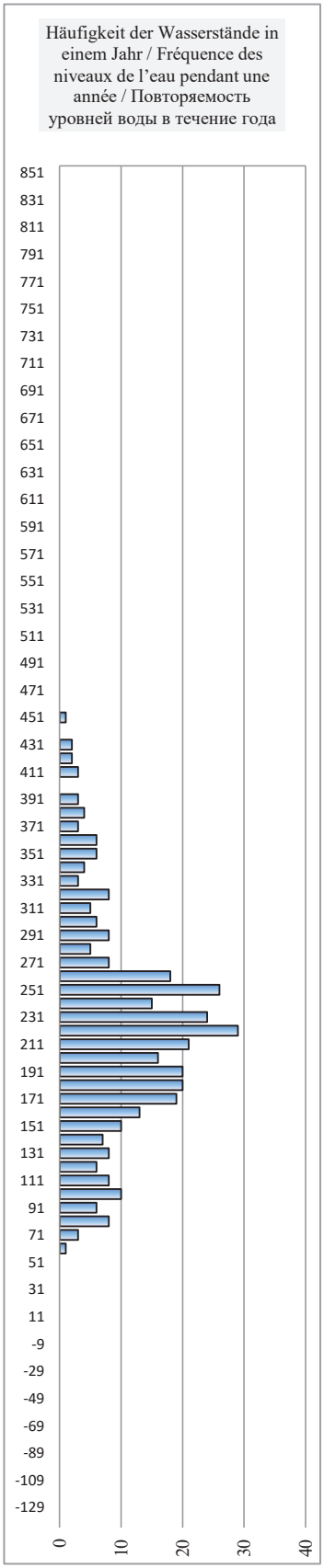


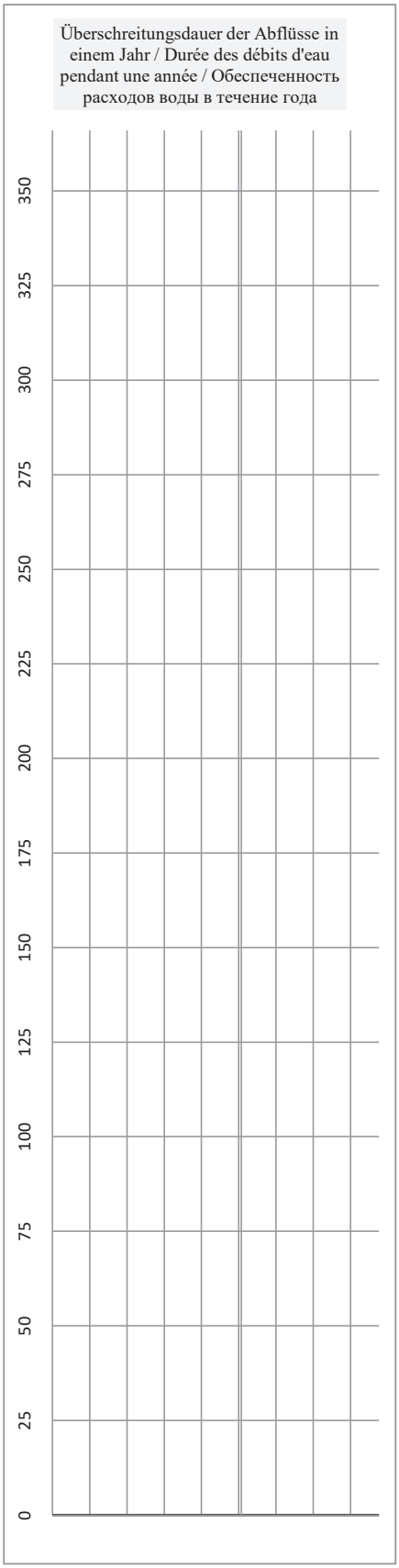

# Ungarn / Hongrie / Венгрия

| | | | | | |
|---|---|---|---|---|---|
| Hydrologische Messstelle<br>Station hydrométrique<br>Водомерный пост | **DUNAÚJVÁROS**<br>**ДУНАУЙВАРОШ** | Beginn der Messungen / Année de construction / Год основания | *1872* | | |
| | | Entfernung von Sulina / Distance de Sulina / Расстояние от Сулины km км | 1 580,600 | | |
| | | Absoluter Nullpunkt / Cote du «0» absolu / Абсолютная отметка «0» m м | B | 90,30 | |
| Fläche des Einzugsgebiets / Superficie du bassin hydrographique / Площадь водосборного бассейна $km^2$ $км^2$ | 188 273 | Höhe d. RNW-HSW / Cote de l'ENR-HNN / Отметка НСРУ-ВСУ cm см | **-20** | *1981-2010* | **466** |

| **Hauptwerte der Wasserstände / Niveaux d'eau caractéristiques / Характерные уровни воды cm см** | | | | **Hauptwerte der Abflüsse / Débits d'eau caractéristiques / Характерные расходы воды $m^3/s$ $м^3/с$** | | |
|---|---|---|---|---|---|---|
| **890** | | **721** | Maximum / Наивысший (MAX) | 8287 | | |
| 06.03.1956 | | 06.04.2006 | | 18.06.1965 | | |
| **-10** | | **-42** | Minimum / Наинизший (MIN) | 644 | | |
| 10.01.1985 | | 12.12.2003 | | 21.01.1972 | | |
| **260** | | **138** | Mittel / Moyenne / Средний (AVE) | 2379 | 2304 | |
| *... - 1990* | *1991 - 2000* | *2001 - 2010* | berücksichtigter Zeitraum / Période de calcul / Период наблюдений | *... - 1990* | *1991 - 2000* | *2001 - 2010* |

| I | II | III | IV | V | VI | VII | VIII | IX | X | XI | XII | Datum Date Дата | I | II | III | IV | V | VI | VII | VIII | IX | X | XI | XII |
|---|---|---|---|---|---|---|---|---|---|---|---|---|---|---|---|---|---|---|---|---|---|---|---|---|
| 22 | -40 | 159 | 108 | 268 | 93 | 28 | 204 | 45 | 72 | 169 | 97 | **1** | | | | | | | | | | | | |
| 8 | -27 | 129 | 95 | 285 | 108 | 34 | 164 | 50 | 63 | 178 | 95 | **2** | | | | | | | | | | | | |
| -5 | -22 | 114 | 87 | 274 | 120 | 53 | 130 | 53 | 53 | 154 | 95 | **3** | | | | | | | | | | | | |
| -14 | 1 | 118 | 88 | 247 | 120 | 53 | 115 | 102 | 47 | 127 | 94 | **4** | | | | | | | | | | | | |
| -21 | 28 | 134 | 93 | 233 | 121 | 42 | 100 | 187 | 58 | 107 | 78 | **5** | | | | | | | | | | | | |
| -22 | 33 | 129 | 90 | 241 | 113 | 53 | 87 | 217 | 69 | 99 | 61 | **6** | | | | | | | | | | | | |
| -18 | 38 | 110 | 97 | 240 | 104 | 58 | 82 | 255 | 83 | 88 | 56 | **7** | | | | | | | | | | | | |
| -8 | 50 | 115 | 98 | 230 | 99 | 41 | 95 | 246 | 88 | 76 | 61 | **8** | | | | | | | | | | | | |
| -15 | 51 | 109 | 97 | 215 | 105 | 34 | 157 | 209 | 89 | 96 | 71 | **9** | | | | | | | | | | | | |
| -25 | 47 | 107 | 85 | 214 | 120 | 23 | 168 | 179 | 97 | 118 | 72 | **10** | | | | | | | | | | | | |
| -35 | 39 | 113 | 74 | 290 | 115 | 19 | 140 | 151 | 114 | 110 | 64 | **11** | | | | | | | | | | | | |
| -23 | 29 | 189 | 65 | 314 | 95 | 25 | 120 | 127 | 138 | 99 | 60 | **12** | | | | | | | | | | | | |
| -19 | 18 | 221 | 62 | 284 | 77 | 40 | 128 | 121 | 132 | 85 | 59 | **13** | | | | | | | | | | | | |
| -24 | 7 | 204 | 73 | 238 | 68 | 65 | 168 | 114 | 115 | 90 | 71 | **14** | | | | | | | | | | | | |
| -19 | -1 | 176 | 68 | 217 | 60 | 70 | 164 | 107 | 94 | 155 | 129 | **15** | | | | | | | | | | | | |
| -10 | -12 | 147 | 61 | 205 | 62 | 67 | 147 | 101 | 76 | 188 | 147 | **16** | | | | | | | | | | | | |
| -4 | -14 | 126 | 49 | 193 | 62 | 53 | 130 | 90 | 53 | 190 | 135 | **17** | | | | | | | | | | | | |
| -4 | -5 | 109 | 31 | 201 | 57 | 67 | 116 | 88 | 33 | 175 | 127 | **18** | | | | | | | | | | | | |
| -9 | -5 | 102 | 28 | 199 | 52 | 73 | 99 | 91 | 16 | 150 | 119 | **19** | | | | | | | | | | | | |
| -11 | -2 | 105 | 55 | 184 | 43 | 53 | 94 | 105 | 13 | 125 | 108 | **20** | | | | | | | | | | | | |
| -10 | 8 | 219 | 84 | 172 | 31 | 40 | 89 | 121 | 10 | 102 | 93 | **21** | | | | | | | | | | | | |
| -15 | 24 | 296 | 96 | 168 | 23 | 35 | 135 | 185 | 12 | 83 | 84 | **22** | | | | | | | | | | | | |
| -26 | 43 | 295 | 89 | 160 | 21 | 34 | 173 | 215 | 20 | 85 | 76 | **23** | | | | | | | | | | | | |
| -35 | 194 | 273 | 76 | 141 | 22 | 46 | 143 | 203 | 6 | 119 | 91 | **24** | | | | | | | | | | | | |
| -41 | 259 | 234 | 77 | 126 | 21 | 42 | 107 | 177 | 7 | 134 | 124 | **25** | | | | | | | | | | | | |
| -37 | 263 | 208 | 88 | 129 | 16 | 44 | 80 | 149 | 12 | 129 | 130 | **26** | | | | | | | | | | | | |
| -37 | 241 | 180 | 90 | 135 | 11 | 90 | 68 | 133 | 47 | 112 | 126 | **27** | | | | | | | | | | | | |
| -34 | 195 | 155 | 110 | 140 | 18 | 132 | 63 | 117 | 52 | 98 | 113 | **28** | | | | | | | | | | | | |
| -26 | | 141 | 140 | 121 | 35 | 204 | 59 | 101 | 55 | 90 | 106 | **29** | | | | | | | | | | | | |
| -22 | | 128 | 199 | 99 | 28 | 243 | 52 | 82 | 83 | 91 | 105 | **30** | | | | | | | | | | | | |
| -26 | | 118 | | 92 | | 230 | 46 | | 110 | | 110 | **31** | | | | | | | | | | | | |
| **I** | **II** | **III** | **IV** | **V** | **VI** | **VII** | **VIII** | **IX** | **X** | **XI** | **XII** | | **I** | **II** | **III** | **IV** | **V** | **VI** | **VII** | **VIII** | **IX** | **X** | **XI** | **XII** |
| 22 | 265 | 298 | 261 | 315 | 121 | 243 | 204 | 256 | 154 | 191 | 147 | MAX | | | | | | | | | | | | |
| -18 | 51 | 160 | 85 | 202 | 67 | 67 | 117 | 137 | 62 | 121 | 95 | AVE | | | | | | | | | | | | |
| -43 | -39 | 99 | 27 | 91 | 11 | 18 | 43 | 44 | 5 | 76 | 56 | MIN | | | | | | | | | | | | |
| MIN | -41 | -43 | 25.1.17 | AVE | 96 | 100 | 11.5.17 | MAX | 314 | 315 | **2017** | | MIN | | | | AVE | | | | MAX | | | |

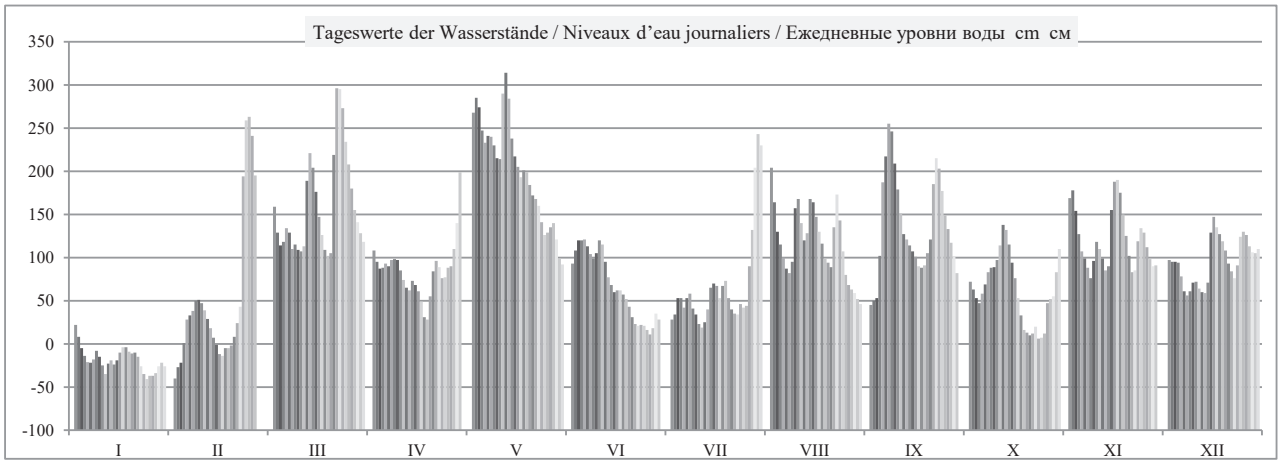

| | HSW BCУ | I | II | III | IV | V | VI | VII | VIII | IX | X | XI | XII | 2017 |
|---|---|---|---|---|---|---|---|---|---|---|---|---|---|---|
| Tage mit Überschreitung des HSW / Jours où le HNN (HSW) a été dépassé / Дни, когда был превышен ВСУ (HSW) | | 0 | 0 | 0 | 0 | 0 | 0 | 0 | 0 | 0 | 0 | 0 | 0 | **0** |
| Tage mit Unterschreitung des RNW / Jours où l'ENR n'a pas été atteint / Дни, когда не был достигнут НСРУ | | 15 | 3 | 0 | 0 | 0 | 0 | 0 | 0 | 0 | 0 | 0 | 0 | **18** |
| Tage mit Überschreitung des HSW / Jours où le HNN a été dépassé / Дни, когда был превышен ВСУ (HNN) | | 0 | 0 | 0 | 0 | 0 | 0 | 0 | 0 | 0 | 0 | 0 | 0 | **0** |

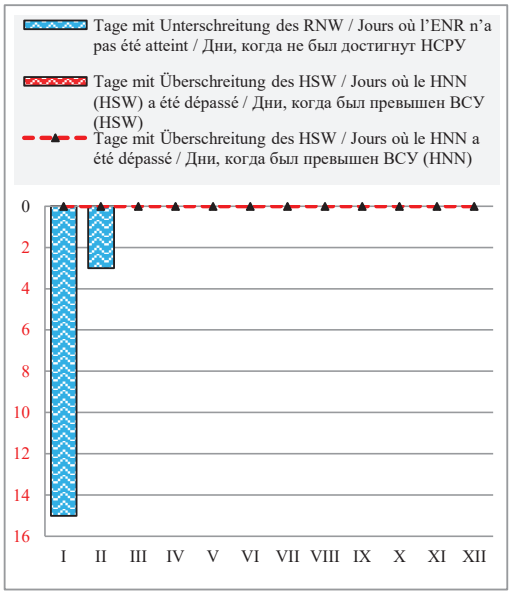


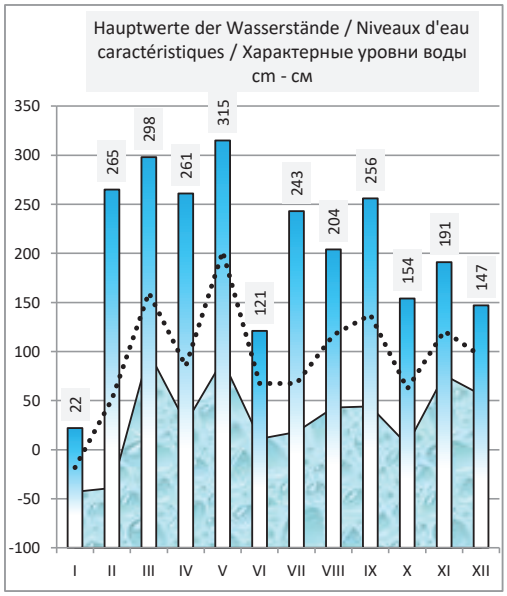


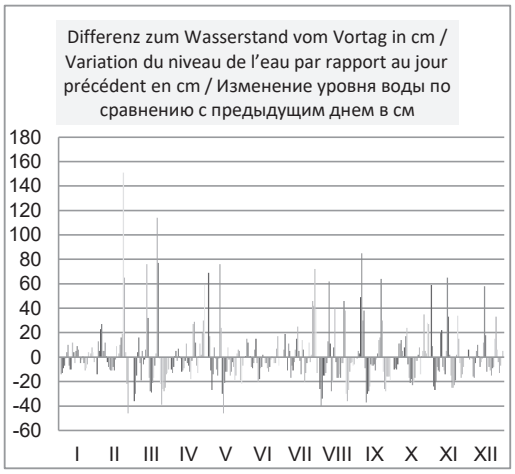


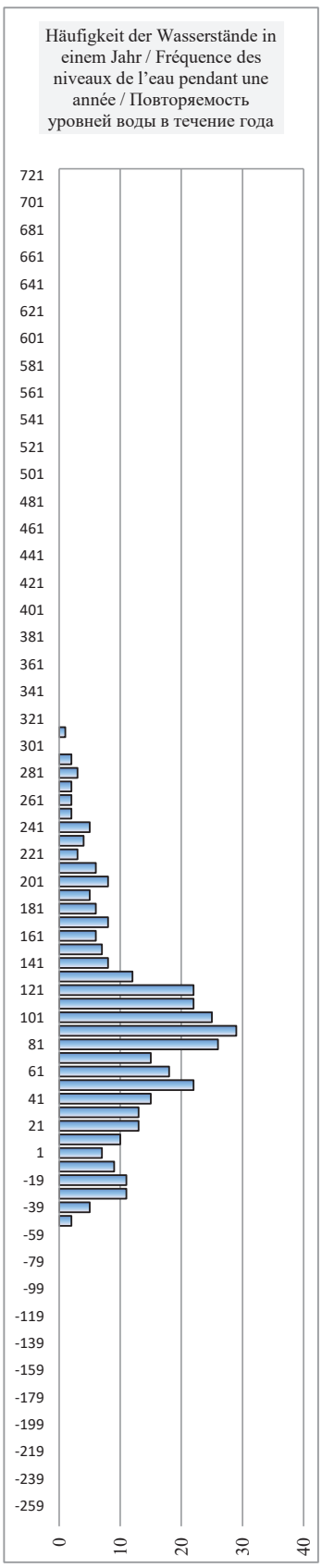


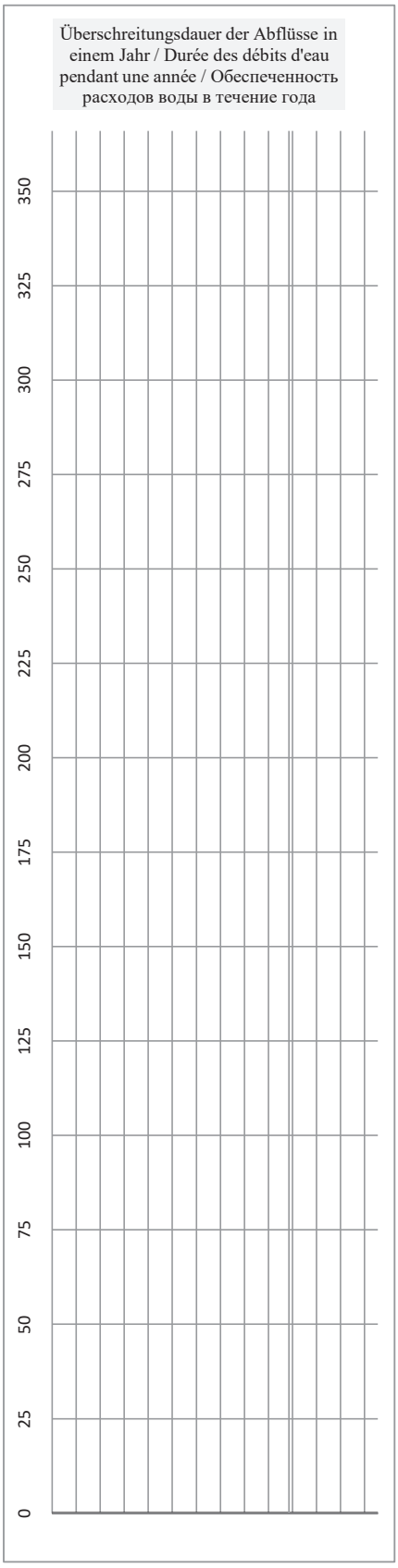

# Ungarn / Hongrie / Венгрия

| | | | | | |
|---|---|---|---|---|---|
| Hydrologische Messstelle<br>Station hydrométrique<br>Водомерный пост | **DUNAFÖLDVÁR**<br>**ДУНАФЁЛЬДВАР** | Beginn der Messungen / Année de construction / Год основания | *1878* | | |
| | | Entfernung von Sulina / Distance de Sulina / Расстояние от Сулины km км | 1 560,600 | | |
| | | Absoluter Nullpunkt / Cote du «0» absolu / Абсолютная отметка «0» m м | B | 88,86 | |
| Fläche des Einzugsgebiets / Superficie du bassin hydrographique / Площадь водосборного бассейна $km^2$ $км^2$ | 188 700 | Höhe d. RNW-HSW / Cote de l'ENR-HNN / Отметка НСРУ-ВСУ cm см | **-123** | *1981-2010* | **465** |

| Hauptwerte der Wasserstände / Niveaux d'eau caractéristiques / Характерные уровни воды cm см | | | | Hauptwerte der Abflüsse / Débits d'eau caractéristiques / Характерные расходы воды $m^3/s$ $м^3/с$ | | |
|---|---|---|---|---|---|---|
| **890** | **633** | **703** | Maximum / Наивысший (MAX) | 8287 | | **8510** |
| 08.03.1956 | 02.08.1991 | 06.04.2006 | | 18.06.1965 | | 06.04.2006 |
| | **-93** | **-148** | Minimum / Наинизший (MIN) | 644 | | **896** |
| | 07.11.1997 | 12.09.2003 | | 21.01.1972 | | 30.08.2003 |
| **271** | **95** | **54** | Mittel / Moyenne / Средний (AVE) | 2379 | | |
| *... - 1990* | *1991 - 2000* | *2001 - 2010* | berücksichtigter Zeitraum / Période de calcul / Период наблюдений | *1921 - 1990* | *1991 - 2000* | *2001 - 2010* |

| I | II | III | IV | V | VI | VII | VIII | IX | X | XI | XII | Datum Date Дата | I | II | III | IV | V | VI | VII | VIII | IX | X | XI | XII |
|---|---|---|---|---|---|---|---|---|---|---|---|---|---|---|---|---|---|---|---|---|---|---|---|---|
| -90 | -156 | 75 | 8 | 171 | -8 | -86 | 123 | -64 | -33 | 58 | -1 | **1** | | | | | | | | | | | | |
| -103 | -146 | 37 | -4 | 204 | 4 | -81 | 80 | -59 | -45 | 85 | -1 | **2** | | | | | | | | | | | | |
| -119 | -140 | 15 | -16 | 203 | 20 | -64 | 38 | -55 | -53 | 64 | -3 | **3** | | | | | | | | | | | | |
| -129 | -120 | 13 | -17 | 177 | 23 | -57 | 15 | -16 | -63 | 34 | -2 | **4** | | | | | | | | | | | | |
| -137 | -92 | 31 | -12 | 157 | 24 | -69 | -1 | 81 | -53 | 8 | -17 | **5** | | | | | | | | | | | | |
| -141 | -81 | 32 | -15 | 161 | 17 | -60 | -16 | 121 | -42 | -2 | -37 | **6** | | | | | | | | | | | | |
| -138 | -78 | 11 | -9 | 164 | 7 | -51 | -27 | 167 | -26 | -15 | -55 | **7** | | | | | | | | | | | | |
| -136 | -66 | 10 | -8 | 153 | -2 | -68 | -16 | 171 | -18 | -20 | -52 | **8** | | | | | | | | | | | | |
| -139 | -62 | 9 | -8 | 137 | 1 | -77 | 46 | 136 | -17 | -5 | -42 | **9** | | | | | | | | | | | | |
| -142 | -65 | 3 | -20 | 130 | 18 | -89 | 71 | 99 | -8 | 20 | -38 | **10** | | | | | | | | | | | | |
| -154 | -74 | 6 | -32 | 199 | 17 | -97 | 54 | 66 | 6 | 18 | -48 | **11** | | | | | | | | | | | | |
| -146 | -83 | 78 | -43 | 244 | -2 | -92 | 29 | 37 | 34 | 6 | -52 | **12** | | | | | | | | | | | | |
| -134 | -96 | 129 | -50 | 224 | -24 | -78 | 28 | 22 | 35 | -8 | -53 | **13** | | | | | | | | | | | | |
| -138 | -108 | 121 | -38 | 175 | -36 | -51 | 76 | 16 | 17 | -11 | -46 | **14** | | | | | | | | | | | | |
| -136 | -117 | 93 | -41 | 143 | -47 | -41 | 76 | 6 | -5 | 52 | 12 | **15** | | | | | | | | | | | | |
| -128 | -128 | 58 | -49 | 128 | -45 | -41 | 59 | 1 | -26 | 98 | 43 | **16** | | | | | | | | | | | | |
| -121 | -132 | 32 | -60 | 112 | -46 | -54 | 39 | -12 | -51 | 108 | 35 | **17** | | | | | | | | | | | | |
| -120 | -125 | 11 | -80 | 116 | -50 | -46 | 23 | -15 | -73 | 96 | 24 | **18** | | | | | | | | | | | | |
| -121 | -122 | 0 | -87 | 118 | -57 | -34 | 4 | -14 | -93 | 70 | 16 | **19** | | | | | | | | | | | | |
| -129 | -121 | 0 | -63 | 101 | -63 | -51 | -5 | 0 | -99 | 41 | 4 | **20** | | | | | | | | | | | | |
| -130 | -110 | 99 | -33 | 87 | -78 | -69 | -11 | 15 | -103 | 13 | -12 | **21** | | | | | | | | | | | | |
| -134 | -95 | 209 | -14 | 80 | -87 | -76 | 23 | 77 | -102 | -11 | -24 | **22** | | | | | | | | | | | | |
| -142 | -76 | 222 | -19 | 72 | -90 | -78 | 78 | 126 | -93 | -14 | -33 | **23** | | | | | | | | | | | | |
| -152 | 62 | 205 | -32 | 53 | -90 | -66 | 57 | 119 | -105 | 16 | -25 | **24** | | | | | | | | | | | | |
| -159 | 163 | 164 | -38 | 33 | -91 | -67 | 17 | 94 | -107 | 42 | 13 | **25** | | | | | | | | | | | | |
| -156 | 182 | 132 | -23 | 32 | -98 | -68 | -16 | 61 | -105 | 39 | 24 | **26** | | | | | | | | | | | | |
| -154 | 168 | 100 | -19 | 38 | -100 | -27 | -34 | 40 | -70 | 23 | 23 | **27** | | | | | | | | | | | | |
| -151 | 122 | 68 | -1 | 45 | -100 | 20 | -42 | 22 | -58 | 5 | 10 | **28** | | | | | | | | | | | | |
| -142 | | 48 | 31 | 30 | -82 | 89 | -47 | 3 | -56 | -6 | 0 | **29** | | | | | | | | | | | | |
| -137 | | 32 | 89 | 3 | -84 | 152 | -53 | -20 | -31 | -7 | -2 | **30** | | | | | | | | | | | | |
| -139 | | 20 | | -8 | | 147 | -61 | | -1 | | 0 | **31** | | | | | | | | | | | | |
| **I** | **II** | **III** | **IV** | **V** | **VI** | **VII** | **VIII** | **IX** | **X** | **XI** | **XII** | | **I** | **II** | **III** | **IV** | **V** | **VI** | **VII** | **VIII** | **IX** | **X** | **XI** | **XII** |
| -90 | 183 | 223 | 152 | 244 | 22 | 155 | 135 | 177 | 41 | 107 | 44 | MAX | | | | | | | | | | | | |
| -135 | -61 | 67 | -23 | 119 | -38 | -43 | 20 | 41 | -47 | 27 | -11 | AVE | | | | | | | | | | | | |
| -161 | -159 | -4 | -89 | -12 | -99 | -98 | -65 | -65 | -109 | -22 | -56 | MIN | | | | | | | | | | | | |
| MIN | -159 | -161 | 25.1.17 | AVE | -7 | -3 | 12.5.17 | MAX | 244 | 244 | **2017** | | MIN | | | | AVE | | | | MAX | | |

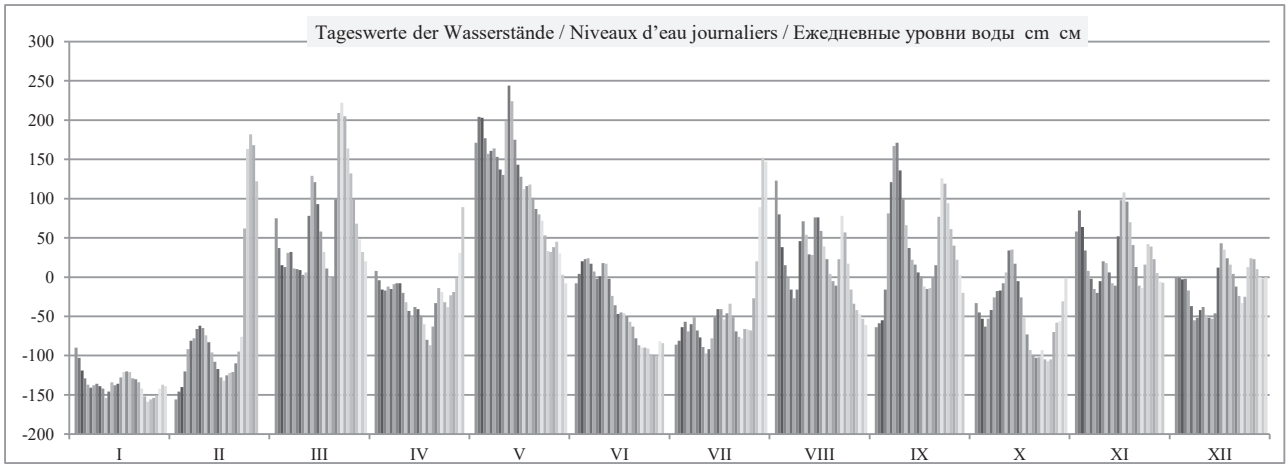

| | HSW BCУ | I | II | III | IV | V | VI | VII | VIII | IX | X | XI | XII | 2017 |
|---|---|---|---|---|---|---|---|---|---|---|---|---|---|---|
| Tage mit Überschreitung des HSW / Jours où le HNN (HSW) a été dépassé / Дни, когда был превышен ВСУ (HSW) | 549 | 0 | 0 | 0 | 0 | 0 | 0 | 0 | 0 | 0 | 0 | 0 | 0 | **0** |
| Tage mit Unterschreitung des RNW / Jours où l'ENR n'a pas été atteint / Дни, когда не был достигнут НСРУ | | 25 | 6 | 0 | 0 | 0 | 0 | 0 | 0 | 0 | 0 | 0 | 0 | **31** |
| Tage mit Überschreitung des HSW / Jours où le HNN a été dépassé / Дни, когда был превышен ВСУ (HNN) | | 0 | 0 | 0 | 0 | 0 | 0 | 0 | 0 | 0 | 0 | 0 | 0 | **0** |

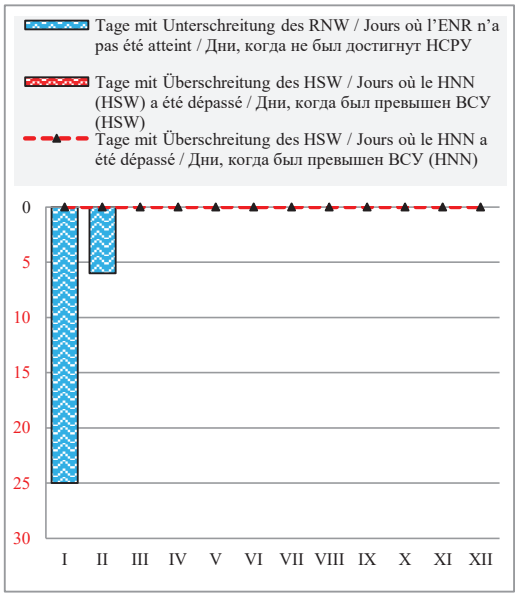


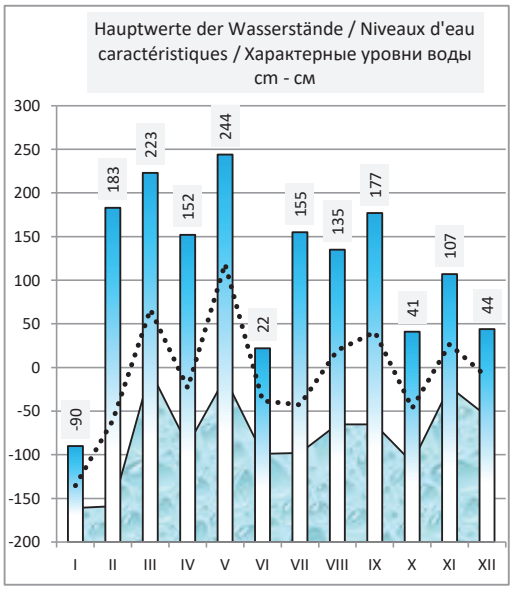


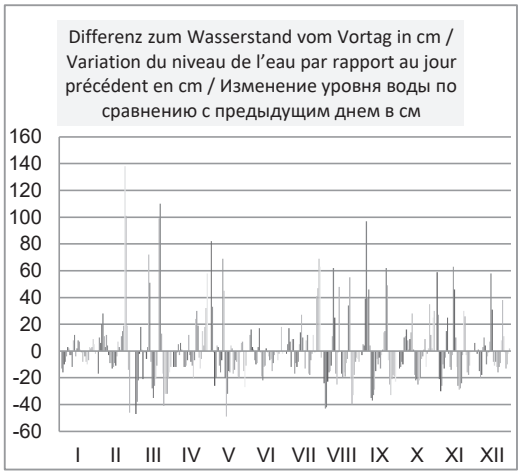


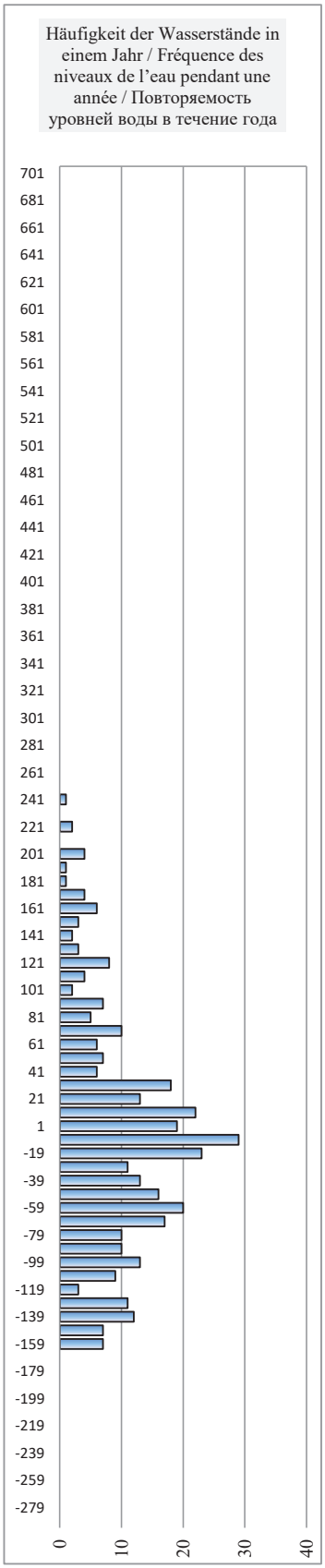


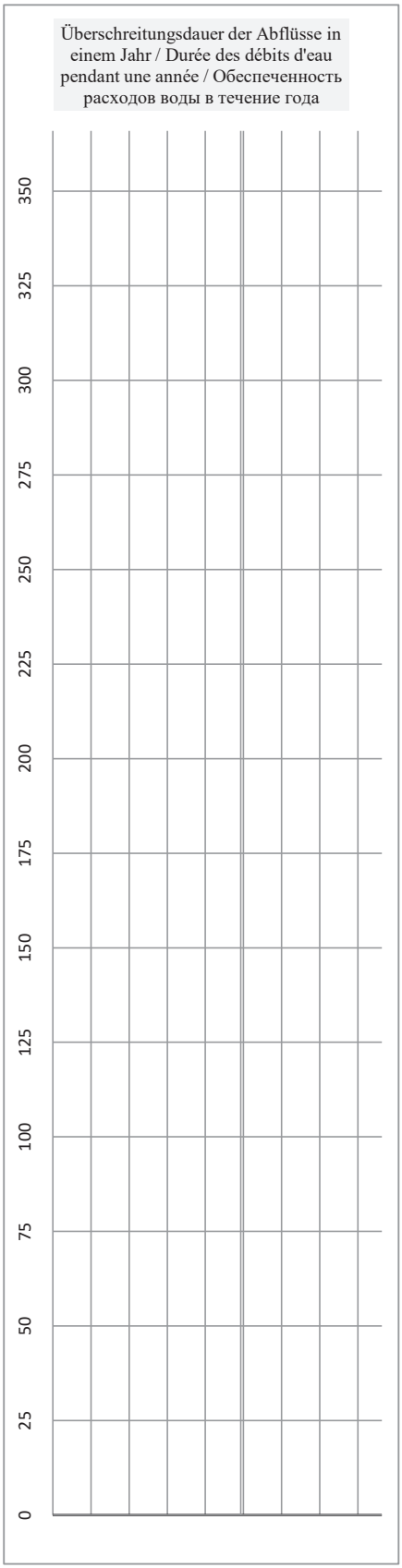

# Ungarn / Hongrie / Венгрия

| | | | | | | |
|---|---|---|---|---|---|---|
| Hydrologische Messstelle<br>Station hydrométrique<br>Водомерный пост | **PAKS**<br><br>**ПАКШ** | | Beginn der Messungen / Année de construction / Год основания | *1868* | | |
| | | | Entfernung von Sulina / Distance de Sulina / Расстояние от Сулины km км | 1 531,300 | | |
| | | | Absoluter Nullpunkt / Cote du «0» absolu / Абсолютная отметка «0» m м | B | 85,38 | |
| Fläche des Einzugsgebiets / Superficie du bassin hydrographique / Площадь водосборного бассейна $km^2$ $км^2$ | | 189 092 | Höhe d. RNW-HSW / Cote de l'ENR-HNN / Отметка НСРУ-ВСУ cm см | **8** | *1981-2010* | **648** |

| **Hauptwerte der Wasserstände / Niveaux d'eau caractéristiques / Характерные уровни воды cm см** | | | | **Hauptwerte der Abflüsse / Débits d'eau caractéristiques / Характерные расходы воды $m^3/s$ $м^3/с$** | | |
|---|---|---|---|---|---|---|
| | | **872** | Maximum / Наивысший (MAX) | | | |
| | | 06.04.2006 | | | | |
| | | **-49** | Minimum / Наинизший (MIN) | | | |
| | | 30.08.2003 | | | | |
| | | **200** | Mittel / Moyenne / Средний (AVE) | | | |
| *... - 1990* | *1991 - 2000* | *2001 - 2010* | berücksichtigter Zeitraum / Période de calcul / Период наблюдений | *... - 1990* | *1991 - 2000* | *2001 - 2010* |

| I | II | III | IV | V | VI | VII | VIII | IX | X | XI | XII | Datum Date Дата | I | II | III | IV | V | VI | VII | VIII | IX | X | XI | XII |
|---|---|---|---|---|---|---|---|---|---|---|---|---|---|---|---|---|---|---|---|---|---|---|---|---|
| 43 | -34 | 254 | 165 | 321 | 139 | 52 | 305 | 76 | 116 | 196 | 137 | **1** | | | | | | | | | | | | |
| 33 | -32 | 209 | 150 | 372 | 149 | 56 | 264 | 79 | 106 | 242 | 138 | **2** | | | | | | | | | | | | |
| 12 | -20 | 177 | 137 | 378 | 167 | 72 | 214 | 86 | 95 | 230 | 136 | **3** | | | | | | | | | | | | |
| 0 | -3 | 168 | 131 | 356 | 174 | 88 | 183 | 110 | 80 | 200 | 136 | **4** | | | | | | | | | | | | |
| -12 | 31 | 183 | 135 | 334 | 175 | 76 | 162 | 212 | 86 | 170 | 125 | **5** | | | | | | | | | | | | |
| -19 | 51 | 191 | 136 | 331 | 170 | 78 | 143 | 273 | 98 | 151 | 103 | **6** | | | | | | | | | | | | |
| -19 | 57 | 173 | 140 | 335 | 161 | 94 | 128 | 326 | 116 | 138 | 88 | **7** | | | | | | | | | | | | |
| -24 | 68 | 164 | 142 | 326 | 152 | 79 | 133 | 344 | 128 | 121 | 88 | **8** | | | | | | | | | | | | |
| -21 | 77 | 165 | 144 | 311 | 149 | 67 | 189 | 316 | 131 | 125 | 99 | **9** | | | | | | | | | | | | |
| -23 | 76 | 158 | 134 | 298 | 167 | 52 | 235 | 275 | 138 | 156 | 106 | **10** | | | | | | | | | | | | |
| -35 | 68 | 157 | 120 | 349 | 172 | 41 | 219 | 239 | 151 | 162 | 96 | **11** | | | | | | | | | | | | |
| -38 | 57 | 214 | 106 | 412 | 155 | 43 | 192 | 206 | 183 | 151 | 93 | **12** | | | | | | | | | | | | |
| -13 | 42 | 286 | 95 | 406 | 129 | 56 | 181 | 182 | 192 | 135 | 91 | **13** | | | | | | | | | | | | |
| -15 | 28 | 293 | 104 | 362 | 114 | 83 | 220 | 176 | 177 | 124 | 93 | **14** | | | | | | | | | | | | |
| -15 | 16 | 268 | 106 | 321 | 99 | 101 | 236 | 161 | 153 | 178 | 146 | **15** | | | | | | | | | | | | |
| -6 | 3 | 230 | 98 | 302 | 97 | 102 | 223 | 158 | 129 | 238 | 195 | **16** | | | | | | | | | | | | |
| 2 | -5 | 198 | 88 | 282 | 97 | 92 | 202 | 142 | 102 | 259 | 197 | **17** | | | | | | | | | | | | |
| 6 | -2 | 172 | 65 | 280 | 95 | 90 | 183 | 136 | 74 | 253 | 184 | **18** | | | | | | | | | | | | |
| 6 | 4 | 160 | 51 | 284 | 87 | 109 | 162 | 135 | 50 | 228 | 176 | **19** | | | | | | | | | | | | |
| -3 | 6 | 159 | 71 | 270 | 79 | 97 | 147 | 147 | 36 | 195 | 162 | **20** | | | | | | | | | | | | |
| -5 | 15 | 221 | 105 | 254 | 64 | 75 | 142 | 164 | 32 | 164 | 144 | **21** | | | | | | | | | | | | |
| -6 | 31 | 361 | 130 | 243 | 52 | 64 | 161 | 214 | 30 | 134 | 129 | **22** | | | | | | | | | | | | |
| -15 | 51 | 395 | 132 | 235 | 46 | 59 | 227 | 282 | 38 | 122 | 117 | **23** | | | | | | | | | | | | |
| -29 | 167 | 387 | 120 | 217 | 44 | 70 | 223 | 288 | 32 | 148 | 118 | **24** | | | | | | | | | | | | |
| -39 | 309 | 350 | 108 | 193 | 45 | 75 | 184 | 267 | 24 | 182 | 157 | **25** | | | | | | | | | | | | |
| -41 | 349 | 313 | 123 | 187 | 42 | 71 | 143 | 233 | 24 | 186 | 178 | **26** | | | | | | | | | | | | |
| -39 | 346 | 277 | 129 | 192 | 34 | 101 | 118 | 205 | 56 | 172 | 180 | **27** | | | | | | | | | | | | |
| -42 | 305 | 242 | 143 | 199 | 32 | 165 | 106 | 184 | 81 | 151 | 169 | **28** | | | | | | | | | | | | |
| -38 | | 215 | 176 | 190 | 52 | 227 | 99 | 164 | 84 | 134 | 155 | **29** | | | | | | | | | | | | |
| -26 | | 195 | 232 | 161 | 56 | 312 | 92 | 137 | 104 | 132 | 149 | **30** | | | | | | | | | | | | |
| -28 | | 179 | | 143 | | 322 | 81 | | 139 | | 151 | **31** | | | | | | | | | | | | |
| **I** | **II** | **III** | **IV** | **V** | **VI** | **VII** | **VIII** | **IX** | **X** | **XI** | **XII** | | **I** | **II** | **III** | **IV** | **V** | **VI** | **VII** | **VIII** | **IX** | **X** | **XI** | **XII** |
| 43 | 353 | 397 | 294 | 416 | 176 | 323 | 313 | 345 | 195 | 260 | 201 | MAX | | | | | | | | | | | | |
| -14 | 74 | 229 | 124 | 285 | 106 | 99 | 177 | 197 | 96 | 173 | 137 | AVE | | | | | | | | | | | | |
| -45 | -39 | 149 | 51 | 139 | 31 | 41 | 77 | 76 | 23 | 117 | 86 | MIN | | | | | | | | | | | | |
| MIN | -42 | -45 | 28.1.17 | AVE | 141 | 146 | 12.5.17 | MAX | 412 | 416 | **2017** | | MIN | | | | AVE | | | | MAX | | |

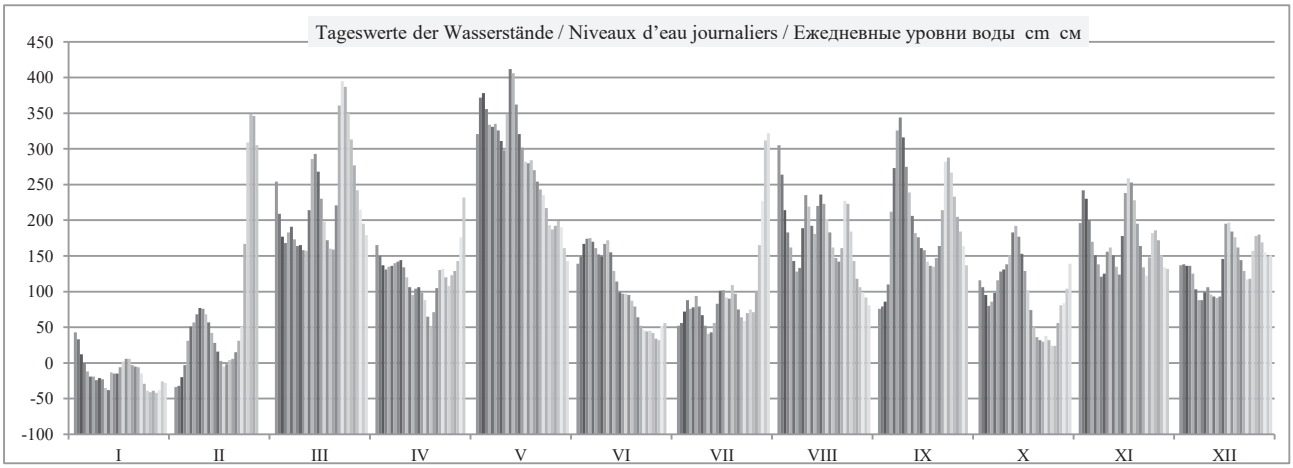

| | HSW BCУ | I | II | III | IV | V | VI | VII | VIII | IX | X | XI | XII | 2017 |
|---|---|---|---|---|---|---|---|---|---|---|---|---|---|---|
| Tage mit Überschreitung des HSW / Jours où le HNN (HSW) a été dépassé / Дни, когда был превышен ВСУ (HSW) | 720 | 0 | 0 | 0 | 0 | 0 | 0 | 0 | 0 | 0 | 0 | 0 | 0 | **0** |
| Tage mit Unterschreitung des RNW / Jours où l'ENR n'a pas été atteint / Дни, когда не был достигнут НСРУ | | 28 | 9 | 0 | 0 | 0 | 0 | 0 | 0 | 0 | 0 | 0 | 0 | **37** |
| Tage mit Überschreitung des HSW / Jours où le HNN a été dépassé / Дни, когда был превышен ВСУ (HNN) | | 0 | 0 | 0 | 0 | 0 | 0 | 0 | 0 | 0 | 0 | 0 | 0 | **0** |

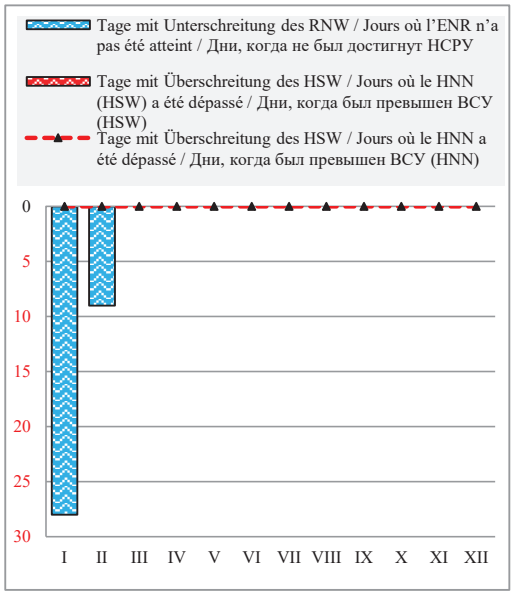


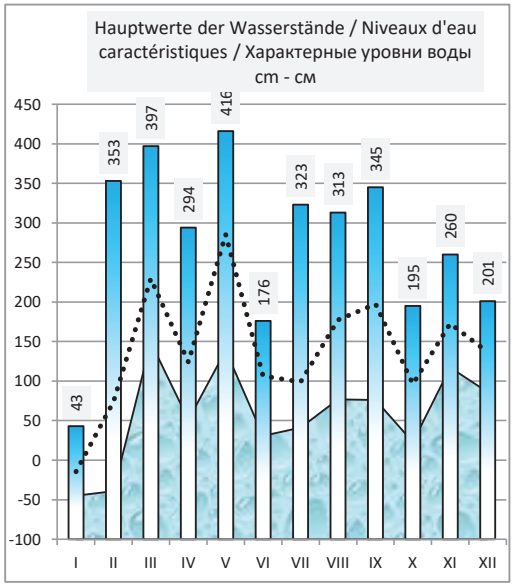


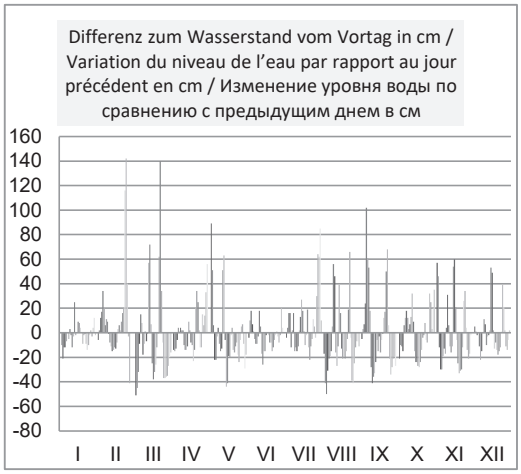


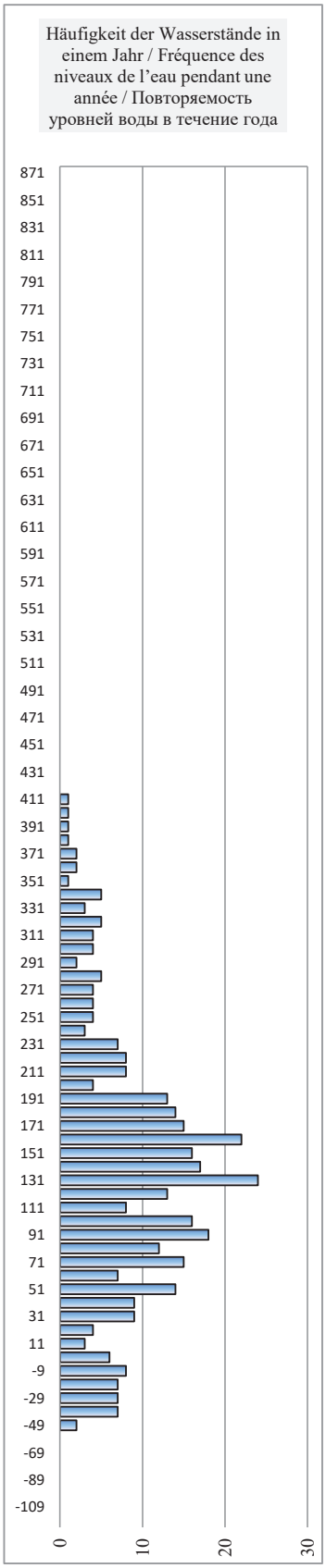


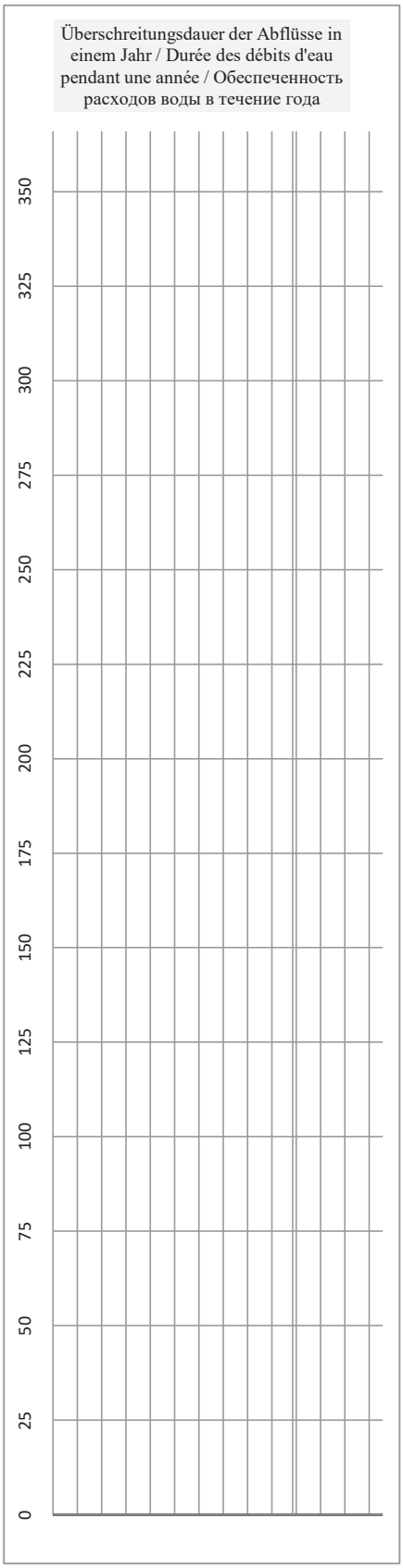

# Ungarn / Hongrie / Венгрия

| | | | | | | |
|---|---|---|---|---|---|---|
| Hydrologische Messstelle<br>Station hydrométrique<br>Водомерный пост | **BAJA**<br><br>**БАЙЯ** | | Beginn der Messungen / Année de construction / Год основания | | *1878* | |
| | | | Entfernung von Sulina / Distance de Sulina / Расстояние от Сулины km км | | 1 478,700 | |
| | | | Absoluter Nullpunkt / Cote du «0» absolu / Абсолютная отметка «0» m м | | B | 80,99 |
| Fläche des Einzugsgebiets / Superficie du bassin hydrographique / Площадь водосборного бассейна $km^2$ $км^2$ | | 208 282 | Höhe d. RNW-HSW / Cote de l'ENR-HNN / Отметка НСРУ-ВСУ cm см | **126** | *1981-2010* | **765** |

| **Hauptwerte der Wasserstände / Niveaux d'eau caractéristiques / Характерные уровни воды cm см** | | | | **Hauptwerte der Abflüsse / Débits d'eau caractéristiques / Характерные расходы воды $m^3/s$ $м^3/с$** | | |
|---|---|---|---|---|---|---|
| | | **976** | Maximum / Наивысший (MAX) | | | |
| | | 08.04.2006 | | | | |
| | | **51** | Minimum / Наинизший (MIN) | | | |
| | | 31.08.2003 | | | | |
| | | **332** | Mittel / Moyenne / Средний (AVE) | | | |
| *... - 1990* | *1991 - 2000* | *2001 - 2010* | berücksichtigter Zeitraum / Période de calcul / Период наблюдений | *... - 1990* | *1991 - 2000* | *2001 - 2010* |

| I | II | III | IV | V | VI | VII | VIII | IX | X | XI | XII | Datum Date Дата | I | II | III | IV | V | VI | VII | VIII | IX | X | XI | XII |
|---|---|---|---|---|---|---|---|---|---|---|---|---|---|---|---|---|---|---|---|---|---|---|---|---|
| 183 | 96 | 433 | 304 | 415 | 265 | 170 | 460 | 198 | 261 | 292 | 274 | **1** | | | | | | | | | | | | |
| 184 | 102 | 385 | 289 | 490 | 267 | 171 | 430 | 196 | 242 | 354 | 278 | **2** | | | | | | | | | | | | |
| 171 | 114 | 345 | 273 | 518 | 283 | 180 | 379 | 204 | 227 | 372 | 278 | **3** | | | | | | | | | | | | |
| 154 | 127 | 321 | 260 | 514 | 297 | 200 | 337 | 213 | 213 | 351 | 281 | **4** | | | | | | | | | | | | |
| 144 | 157 | 323 | 258 | 492 | 302 | 201 | 307 | 286 | 207 | 318 | 278 | **5** | | | | | | | | | | | | |
| 134 | 186 | 333 | 262 | 480 | 301 | 194 | 285 | 378 | 215 | 292 | 263 | **6** | | | | | | | | | | | | |
| 123 | 200 | 327 | 263 | 480 | 294 | 206 | 265 | 439 | 231 | 275 | 244 | **7** | | | | | | | | | | | | |
| 113 | 211 | 312 | 267 | 478 | 284 | 207 | 256 | 480 | 247 | 259 | 235 | **8** | | | | | | | | | | | | |
| 114 | 223 | 310 | 270 | 467 | 276 | 192 | 284 | 474 | 254 | 249 | 240 | **9** | | | | | | | | | | | | |
| 114 | 230 | 306 | 265 | 449 | 284 | 178 | 352 | 439 | 259 | 271 | 248 | **10** | | | | | | | | | | | | |
| 110 | 229 | 302 | 252 | 459 | 298 | 162 | 364 | 399 | 270 | 292 | 246 | **11** | | | | | | | | | | | | |
| 98 | 223 | 322 | 238 | 530 | 290 | 161 | 344 | 361 | 295 | 289 | 241 | **12** | | | | | | | | | | | | |
| 111 | 211 | 400 | 223 | 556 | 267 | 169 | 320 | 327 | 320 | 276 | 239 | **13** | | | | | | | | | | | | |
| 133 | 197 | 436 | 224 | 535 | 245 | 188 | 335 | 311 | 316 | 262 | 238 | **14** | | | | | | | | | | | | |
| 143 | 183 | 426 | 230 | 492 | 227 | 216 | 366 | 296 | 296 | 279 | 264 | **15** | | | | | | | | | | | | |
| 147 | 169 | 394 | 225 | 460 | 217 | 226 | 368 | 288 | 270 | 346 | 322 | **16** | | | | | | | | | | | | |
| 158 | 155 | 359 | 217 | 436 | 216 | 223 | 349 | 277 | 243 | 389 | 347 | **17** | | | | | | | | | | | | |
| 167 | 151 | 327 | 199 | 421 | 213 | 212 | 329 | 266 | 212 | 397 | 343 | **18** | | | | | | | | | | | | |
| 169 | 156 | 304 | 181 | 424 | 209 | 225 | 308 | 260 | 184 | 382 | 339 | **19** | | | | | | | | | | | | |
| 164 | 159 | 290 | 182 | 418 | 200 | 230 | 285 | 266 | 162 | 353 | 332 | **20** | | | | | | | | | | | | |
| 156 | 162 | 309 | 210 | 403 | 188 | 211 | 276 | 284 | 153 | 320 | 318 | **21** | | | | | | | | | | | | |
| 149 | 175 | 442 | 242 | 387 | 174 | 194 | 271 | 314 | 148 | 289 | 301 | **22** | | | | | | | | | | | | |
| 138 | 192 | 520 | 259 | 377 | 163 | 183 | 329 | 391 | 155 | 266 | 289 | **23** | | | | | | | | | | | | |
| 126 | 240 | 536 | 254 | 363 | 158 | 183 | 363 | 426 | 159 | 268 | 279 | **24** | | | | | | | | | | | | |
| 113 | 393 | 517 | 239 | 340 | 158 | 198 | 338 | 422 | 148 | 300 | 294 | **25** | | | | | | | | | | | | |
| 105 | 471 | 480 | 241 | 319 | 159 | 194 | 297 | 395 | 146 | 318 | 320 | **26** | | | | | | | | | | | | |
| 104 | 493 | 442 | 249 | 320 | 152 | 202 | 260 | 362 | 161 | 316 | 327 | **27** | | | | | | | | | | | | |
| 98 | 475 | 402 | 260 | 325 | 145 | 261 | 239 | 336 | 196 | 298 | 321 | **28** | | | | | | | | | | | | |
| 89 | | 366 | 287 | 325 | 159 | 319 | 226 | 312 | 207 | 279 | 309 | **29** | | | | | | | | | | | | |
| 91 | | 342 | 333 | 304 | 170 | 415 | 217 | 286 | 217 | 272 | 300 | **30** | | | | | | | | | | | | |
| 94 | | 321 | | 278 | | 460 | 208 | | 248 | | 298 | **31** | | | | | | | | | | | | |
| **I** | **II** | **III** | **IV** | **V** | **VI** | **VII** | **VIII** | **IX** | **X** | **XI** | **XII** | | **I** | **II** | **III** | **IV** | **V** | **VI** | **VII** | **VIII** | **IX** | **X** | **XI** | **XII** |
| 186 | 493 | 536 | 380 | 556 | 302 | 464 | 463 | 483 | 321 | 397 | 348 | MAX | | | | | | | | | | | | |
| 132 | 217 | 375 | 249 | 428 | 229 | 217 | 314 | 330 | 221 | 307 | 287 | AVE | | | | | | | | | | | | |
| 85 | 92 | 287 | 178 | 268 | 144 | 161 | 201 | 196 | 146 | 249 | 235 | MIN | | | | | | | | | | | | |
| MIN | 89 | 85 | 29.1.17 | AVE | 276 | 279 | 13.5.17 | MAX | 556 | 556 | **2017** | | MIN | | | | AVE | | | | MAX | | |

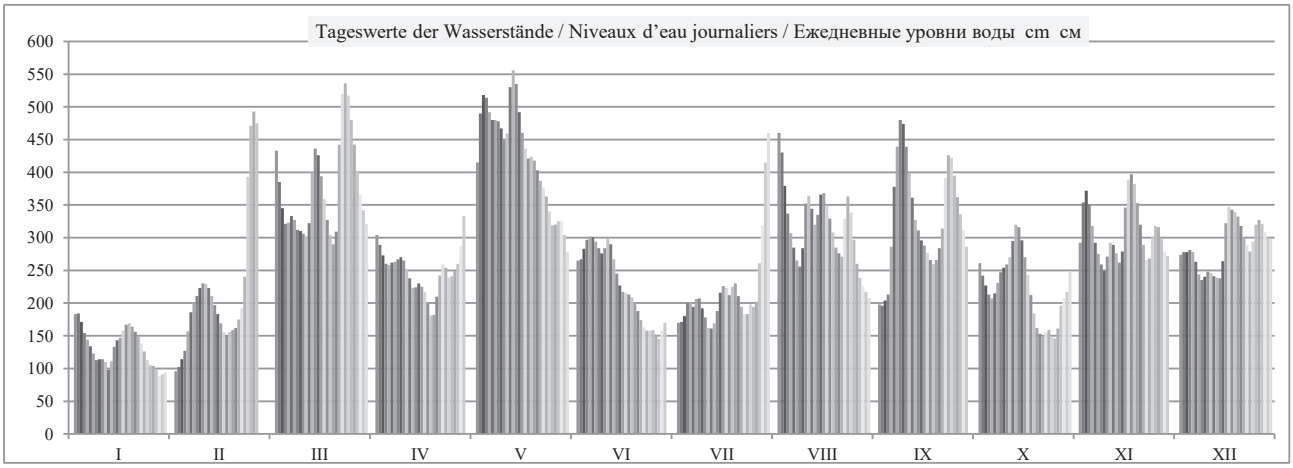

| | HSW ВСУ | I | II | III | IV | V | VI | VII | VIII | IX | X | XI | XII | 2017 |
|---|---|---|---|---|---|---|---|---|---|---|---|---|---|---|
| Tage mit Überschreitung des HSW / Jours où le HNN (HSW) a été dépassé / Дни, когда был превышен ВСУ (HSW) | 802 | 0 | 0 | 0 | 0 | 0 | 0 | 0 | 0 | 0 | 0 | 0 | 0 | **0** |
| Tage mit Unterschreitung des RNW / Jours où l'ENR n'a pas été atteint / Дни, когда не был достигнут НСРУ | | 14 | 3 | 0 | 0 | 0 | 0 | 0 | 0 | 0 | 0 | 0 | 0 | **17** |
| Tage mit Überschreitung des HSW / Jours où le HNN a été dépassé / Дни, когда был превышен ВСУ (HNN) | | 0 | 0 | 0 | 0 | 0 | 0 | 0 | 0 | 0 | 0 | 0 | 0 | **0** |

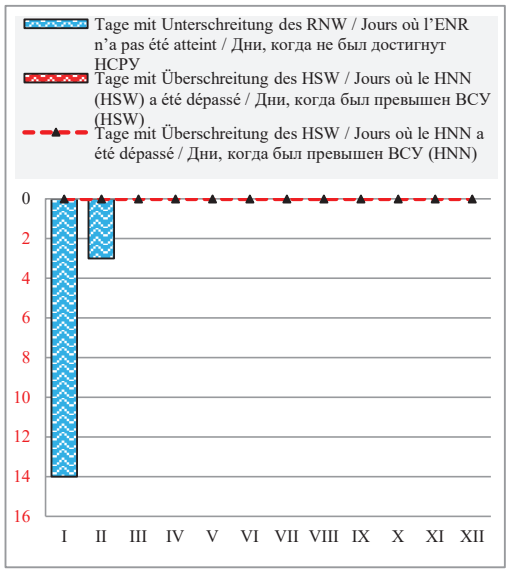


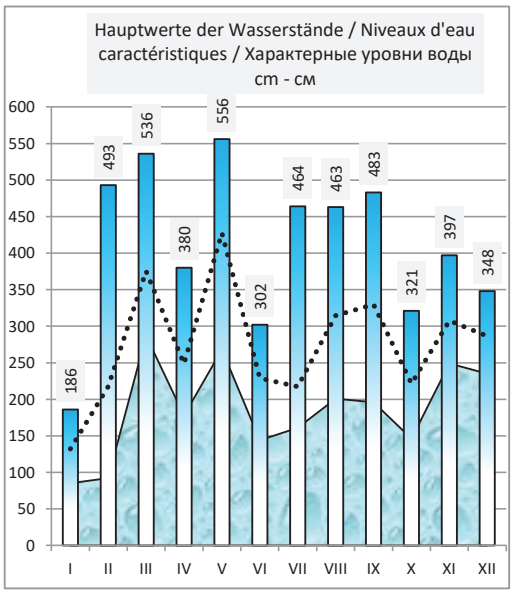


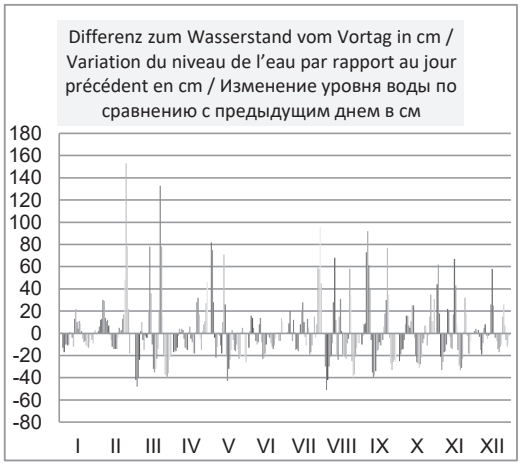


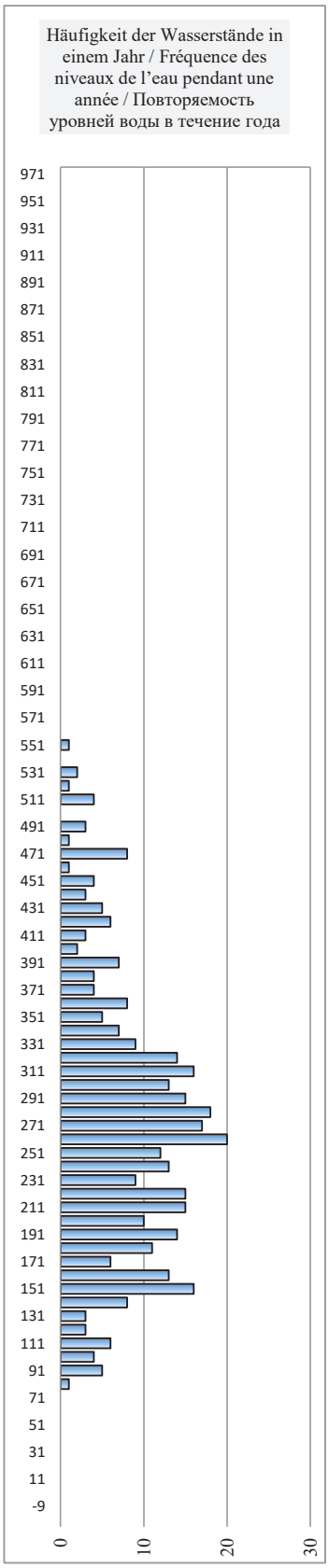


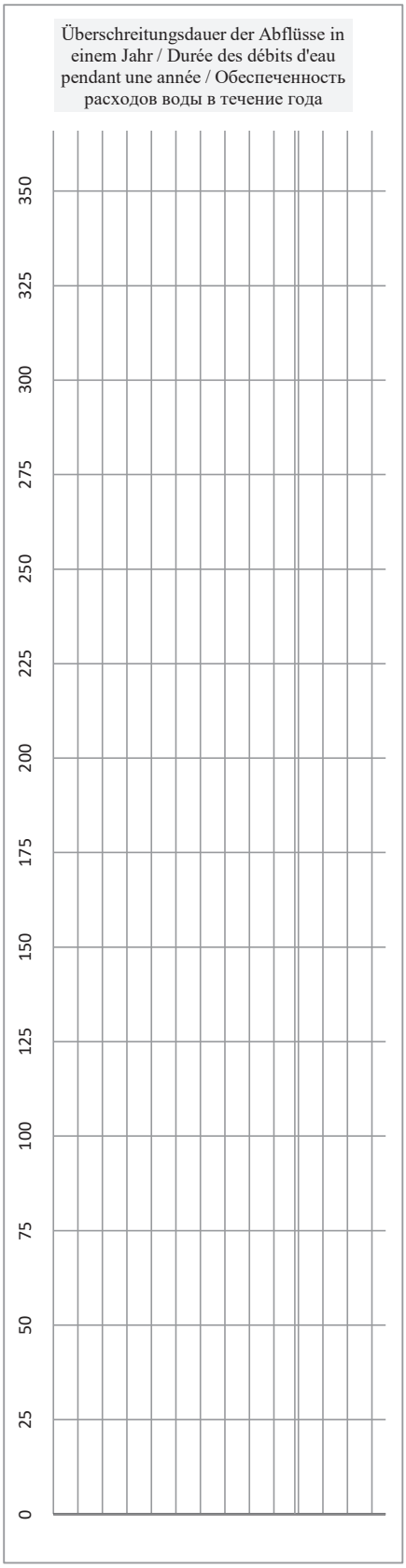

# Ungarn / Hongrie / Венгрия

| | | | | | |
|---|---|---|---|---|---|
| Hydrologische Messstelle<br>Station hydrométrique<br>Водомерный пост | **MOHACS**<br>**МОХАЧ** | Beginn der Messungen / Année de construction / Год основания | *1852* | | |
| | | Entfernung von Sulina / Distance de Sulina / Расстояние от Сулины km км | 1 446,900 | | |
| | | Absoluter Nullpunkt / Cote du «0» absolu / Абсолютная отметка «0» m м | B | 79,20 | |
| Fläche des Einzugsgebiets / Superficie du bassin hydrographique / Площадь водосборного бассейна $km^2$ $км^2$ | 209 064 | Höhe d. RNW-HSW / Cote de l'ENR-HNN / Отметка НСРУ-ВСУ cm см | **144** | *1981-2010* | **774** |

| Hauptwerte der Wasserstände / Niveaux d'eau caractéristiques / Характерные уровни воды cm см | | | | Hauptwerte der Abflüsse / Débits d'eau caractéristiques / Характерные расходы воды $m^3/s$ $м^3/с$ | | |
|---|---|---|---|---|---|---|
| **1010** | **878** | **931** | Maximum / Наивысший (MAX) | 8215 | | **8050** |
| 13.03.1956 | 27.07.1997 | 08.04.2006 | | 19.06.1965 | | 08.04.2006 |
| **82** | **103** | **62** | Minimum / Наинизший (MIN) | 610 | | **790** |
| 10.11.1947 | 03.10.1992 | 31.08.2003 | | 12.01.1947 | | 31.08.2003 |
| **421** | **369** | **354** | Mittel / Moyenne / Средний (AVE) | 2349 | 2385 | |
| *... - 1990* | *1991 - 2000* | *2001 - 2010* | berücksichtigter Zeitraum / Période de calcul / Период наблюдений | *... - 1990* | *1991 - 2000* | *2001 - 2010* |

| I | II | III | IV | V | VI | VII | VIII | IX | X | XI | XII | Datum Date Дата | I | II | III | IV | V | VI | VII | VIII | IX | X | XI | XII |
|---|---|---|---|---|---|---|---|---|---|---|---|---|---|---|---|---|---|---|---|---|---|---|---|---|
| 199 | 109 | 458 | 329 | 400 | 285 | 186 | 462 | 213 | 292 | 288 | 300 | **1** | | | | | | | | | | | | |
| 204 | 116 | 416 | 313 | 479 | 282 | 185 | 443 | 209 | 272 | 347 | 301 | **2** | | | | | | | | | | | | |
| 193 | 127 | 376 | 297 | 518 | 293 | 192 | 399 | 215 | 253 | 378 | 304 | **3** | | | | | | | | | | | | |
| 179 | 139 | 349 | 282 | 524 | 309 | 209 | 356 | 220 | 239 | 367 | 307 | **4** | | | | | | | | | | | | |
| 165 | 164 | 342 | 278 | 508 | 315 | 215 | 325 | 268 | 229 | 340 | 306 | **5** | | | | | | | | | | | | |
| 153 | 196 | 349 | 279 | 493 | 317 | 209 | 302 | 359 | 232 | 314 | 294 | **6** | | | | | | | | | | | | |
| 145 | 212 | 347 | 279 | 492 | 312 | 216 | 280 | 424 | 244 | 296 | 276 | **7** | | | | | | | | | | | | |
| 135 | 223 | 334 | 283 | 491 | 303 | 221 | 267 | 472 | 258 | 282 | 264 | **8** | | | | | | | | | | | | |
| 129 | 238 | 330 | 286 | 482 | 294 | 210 | 281 | 480 | 268 | 268 | 262 | **9** | | | | | | | | | | | | |
| 129 | 252 | 327 | 285 | 466 | 296 | 197 | 341 | 453 | 273 | 280 | 269 | **10** | | | | | | | | | | | | |
| 128 | 253 | 323 | 274 | 466 | 309 | 181 | 370 | 419 | 280 | 303 | 272 | **11** | | | | | | | | | | | | |
| 117 | 247 | 331 | 261 | 519 | 309 | 171 | 357 | 383 | 298 | 309 | 267 | **12** | | | | | | | | | | | | |
| 127 | 236 | 390 | 248 | 556 | 289 | 175 | 336 | 349 | 325 | 299 | 264 | **13** | | | | | | | | | | | | |
| 155 | 222 | 436 | 242 | 549 | 267 | 191 | 338 | 327 | 330 | 287 | 264 | **14** | | | | | | | | | | | | |
| 182 | 207 | 439 | 248 | 513 | 249 | 217 | 367 | 311 | 314 | 288 | 284 | **15** | | | | | | | | | | | | |
| 189 | 193 | 416 | 246 | 480 | 236 | 230 | 377 | 302 | 290 | 340 | 338 | **16** | | | | | | | | | | | | |
| 201 | 179 | 384 | 239 | 457 | 232 | 232 | 364 | 296 | 265 | 390 | 375 | **17** | | | | | | | | | | | | |
| 212 | 170 | 354 | 225 | 439 | 231 | 222 | 344 | 285 | 236 | 408 | 376 | **18** | | | | | | | | | | | | |
| 216 | 172 | 328 | 205 | 437 | 226 | 228 | 324 | 279 | 209 | 401 | 374 | **19** | | | | | | | | | | | | |
| 209 | 176 | 311 | 200 | 434 | 219 | 238 | 301 | 281 | 186 | 377 | 370 | **20** | | | | | | | | | | | | |
| 195 | 179 | 314 | 219 | 422 | 209 | 224 | 288 | 296 | 175 | 349 | 357 | **21** | | | | | | | | | | | | |
| 182 | 187 | 410 | 251 | 406 | 195 | 207 | 282 | 319 | 168 | 320 | 341 | **22** | | | | | | | | | | | | |
| 169 | 202 | 504 | 272 | 394 | 182 | 194 | 319 | 383 | 170 | 296 | 324 | **23** | | | | | | | | | | | | |
| 152 | 234 | 533 | 273 | 382 | 177 | 190 | 365 | 433 | 177 | 288 | 311 | **24** | | | | | | | | | | | | |
| 136 | 359 | 528 | 262 | 361 | 175 | 202 | 357 | 441 | 170 | 308 | 316 | **25** | | | | | | | | | | | | |
| 126 | 457 | 498 | 258 | 341 | 177 | 203 | 321 | 424 | 169 | 329 | 337 | **26** | | | | | | | | | | | | |
| 124 | 493 | 463 | 267 | 335 | 172 | 205 | 285 | 395 | 178 | 332 | 345 | **27** | | | | | | | | | | | | |
| 120 | 491 | 427 | 273 | 338 | 165 | 249 | 258 | 367 | 206 | 321 | 344 | **28** | | | | | | | | | | | | |
| 108 | | 392 | 293 | 341 | 169 | 308 | 244 | 342 | 222 | 307 | 333 | **29** | | | | | | | | | | | | |
| 107 | | 364 | 332 | 327 | 185 | 392 | 233 | 318 | 228 | 301 | 323 | **30** | | | | | | | | | | | | |
| 110 | | 343 | | 302 | | 451 | 223 | | 252 | | 323 | **31** | | | | | | | | | | | | |
| **I** | **II** | **III** | **IV** | **V** | **VI** | **VII** | **VIII** | **IX** | **X** | **XI** | **XII** | | **I** | **II** | **III** | **IV** | **V** | **VI** | **VII** | **VIII** | **IX** | **X** | **XI** | **XII** |
| 217 | 498 | 536 | 374 | 558 | 318 | 463 | 463 | 481 | 331 | 408 | 376 | MAX | | | | | | | | | | | | |
| 158 | 230 | 391 | 267 | 440 | 246 | 224 | 326 | 342 | 239 | 324 | 314 | AVE | | | | | | | | | | | | |
| 105 | 108 | 308 | 200 | 290 | 163 | 172 | 216 | 209 | 167 | 269 | 252 | MIN | | | | | | | | | | | | |
| MIN | 107 | 105 | 29.1.17 | AVE | 292 | 294 | 13.5.17 | MAX | 556 | 558 | **2017** | | MIN | | | | AVE | | | | MAX | | |

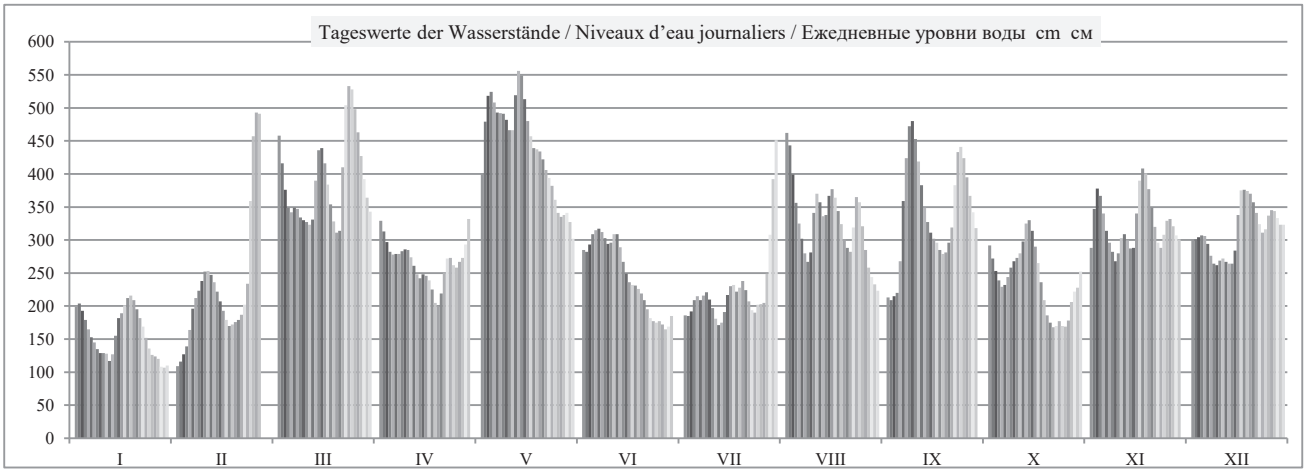

| | HSW ВСУ | I | II | III | IV | V | VI | VII | VIII | IX | X | XI | XII | 2017 |
|---|---|---|---|---|---|---|---|---|---|---|---|---|---|---|
| Tage mit Überschreitung des HSW / Jours où le HNN (HSW) a été dépassé / Дни, когда был превышен ВСУ (HSW) | 815 | 0 | 0 | 0 | 0 | 0 | 0 | 0 | 0 | 0 | 0 | 0 | 0 | **0** |
| Tage mit Unterschreitung des RNW / Jours où l'ENR n'a pas été atteint / Дни, когда не был достигнут НСРУ | | 13 | 4 | 0 | 0 | 0 | 0 | 0 | 0 | 0 | 0 | 0 | 0 | **17** |
| Tage mit Überschreitung des HSW / Jours où le HNN a été dépassé / Дни, когда был превышен ВСУ (HNN) | | 0 | 0 | 0 | 0 | 0 | 0 | 0 | 0 | 0 | 0 | 0 | 0 | **0** |

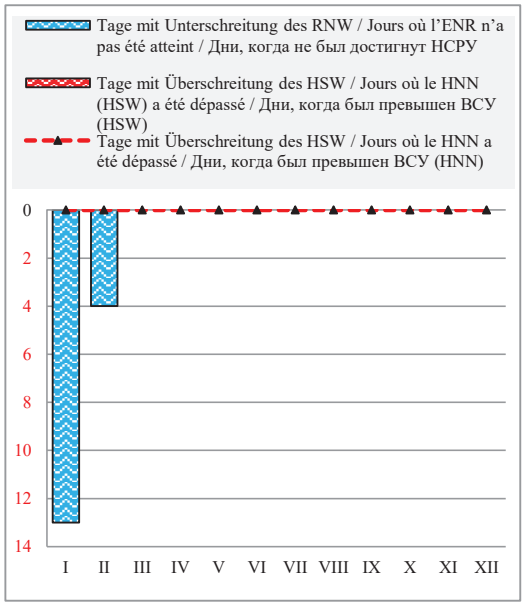


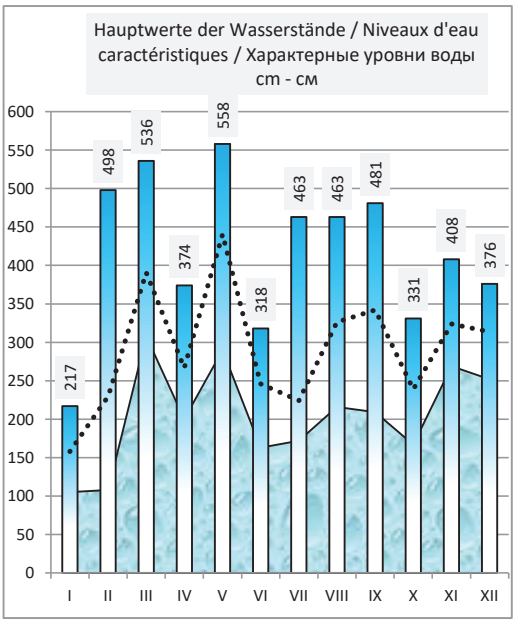


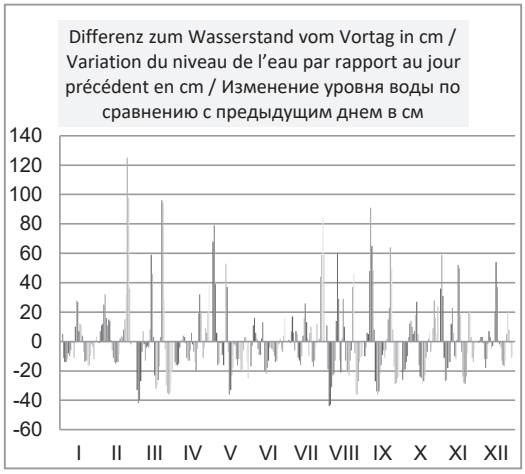


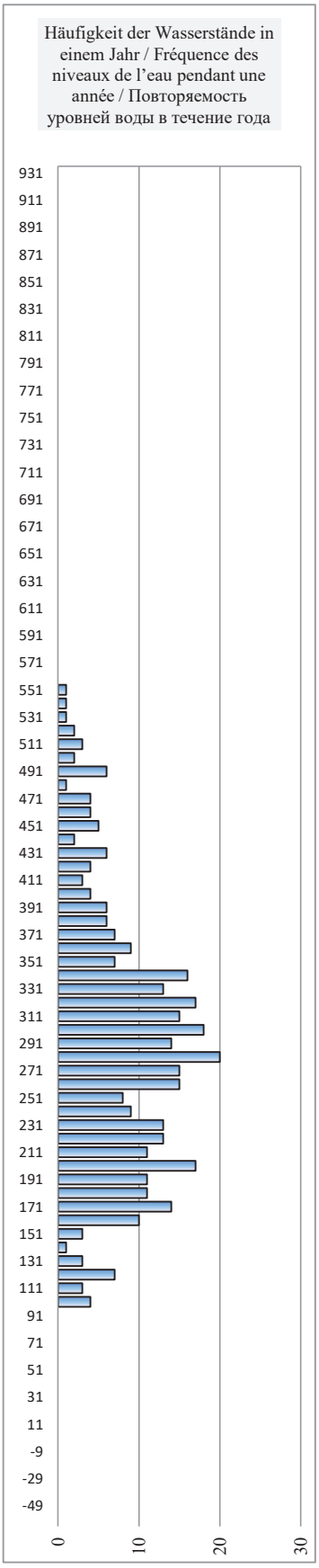


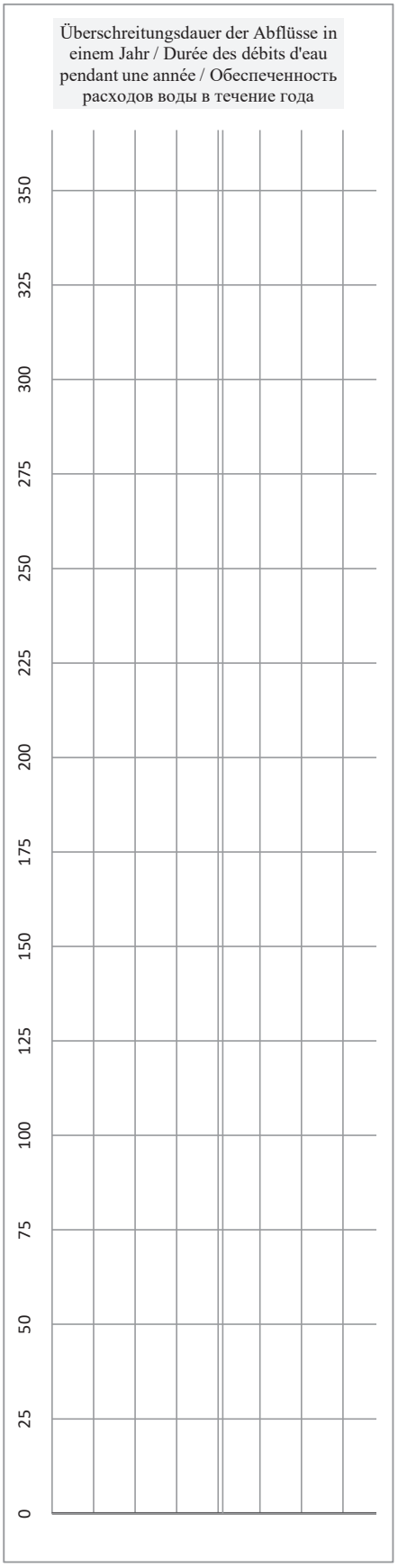

# Serbien / Serbie / Сербия

| | | | | | | |
|---|---|---|---|---|---|---|
| Hydrologische Messstelle<br>Station hydrométrique<br>Водомерный пост | **BEZDAN**<br>**БЕЗДАН** | | Beginn der Messungen / Année de construction / Год основания | | *1856* | |
| | | | Entfernung von Sulina / Distance de Sulina / Расстояние от Сулины km км | | 1 425,590 | |
| | | | Absoluter Nullpunkt / Cote du «0» absolu / Абсолютная отметка «0» m м | | A | 80,64 |
| Fläche des Einzugsgebiets / Superficie du bassin hydrographique / Площадь водосборного бассейна $km^2$ $км^2$ | | 210 250 | Höhe d. RNW-HSW / Cote de l'ENR-HNN / Отметка НСРУ-ВСУ cm см | **-10** | *1981-2010* | **602** |

| Hauptwerte der Wasserstände / Niveaux d'eau caractéristiques / Характерные уровни воды cm см | | | | Hauptwerte der Abflüsse / Débits d'eau caractéristiques / Характерные расходы воды $m^3/s$ $м^3/с$ | | |
|---|---|---|---|---|---|---|
| **776** | **677** | **736** | Maximum / Наивысший (MAX) | 8360 | 6812 | **7960** |
| 24.06.1965 | 27.07.1997 | 09.04.2006 | | 25.06.1965 | 27.07.1997 | 10.04.2006 |
| **-77** | **-58** | **-97** | Minimum / Наинизший (MIN) | 610 | 742 | **784** |
| 11.11.1947 | 03.10.1992 | 31.08.2003 | | 12.01.1947 | 03.10.1992 | 31.08.2003 |
| **257** | **206** | **196** | Mittel / Moyenne / Средний (AVE) | 2280 | 2235 | **2356** |
| *... - 1990* | *1991 - 2000* | *2001 - 2010* | berücksichtigter Zeitraum / Période de calcul / Период наблюдений | *... - 1990* | *1991 - 2000* | *2001 - 2010* |

| I | II | III | IV | V | VI | VII | VIII | IX | X | XI | XII | Datum Date Дата | I | II | III | IV | V | VI | VII | VIII | IX | X | XI | XII |
|---|---|---|---|---|---|---|---|---|---|---|---|---|---|---|---|---|---|---|---|---|---|---|---|---|
| 43 | -40 | 298 | 172 | 245 | 132 | 34 | 295 | 61 | 146 | 134 | 148 | **1** | 1479 | 1060 | 3109 | 2353 | 2793 | 2117 | 1630 | 3089 | 1767 | 2196 | 2135 | 2206 |
| 48 | -34 | 261 | 156 | 315 | 128 | 35 | 276 | 58 | 123 | 187 | 149 | **2** | 1502 | 1089 | 2883 | 2254 | 3213 | 2100 | 1636 | 2977 | 1751 | 2077 | 2441 | 2214 |
| 39 | -23 | 225 | 139 | 350 | 138 | 41 | 238 | 63 | 105 | 214 | 153 | **3** | 1452 | 1135 | 2668 | 2157 | 3421 | 2152 | 1667 | 2747 | 1776 | 1983 | 2604 | 2235 |
| 26 | -10 | 200 | 126 | 355 | 152 | 56 | 199 | 72 | 90 | 206 | 155 | **4** | 1380 | 1197 | 2520 | 2091 | 3453 | 2230 | 1738 | 2512 | 1820 | 1911 | 2555 | 2249 |
| 12 | 14 | 192 | 121 | 343 | 158 | 61 | 168 | 121 | 82 | 183 | 153 | **5** | 1312 | 1322 | 2474 | 2065 | 3379 | 2267 | 1763 | 2326 | 2067 | 1868 | 2420 | 2234 |
| 1 | 42 | 196 | 122 | 331 | 160 | 57 | 143 | 200 | 83 | 159 | 140 | **6** | 1255 | 1473 | 2496 | 2068 | 3309 | 2279 | 1745 | 2179 | 2523 | 1877 | 2274 | 2161 |
| -8 | 59 | 193 | 122 | 330 | 155 | 63 | 124 | 261 | 94 | 141 | 123 | **7** | 1210 | 1563 | 2478 | 2072 | 3298 | 2250 | 1775 | 2082 | 2884 | 1928 | 2167 | 2073 |
| -15 | 71 | 183 | 126 | 328 | 148 | 66 | 115 | 303 | 107 | 126 | 111 | **8** | 1173 | 1629 | 2417 | 2091 | 3287 | 2204 | 1789 | 2033 | 3137 | 1993 | 2090 | 2015 |
| -20 | 87 | 179 | 129 | 319 | 139 | 56 | 131 | 309 | 115 | 117 | 109 | **9** | 1148 | 1721 | 2393 | 2106 | 3234 | 2156 | 1739 | 2114 | 3172 | 2033 | 2045 | 2005 |
| -21 | 102 | 177 | 127 | 305 | 141 | 44 | 181 | 288 | 120 | 129 | 114 | **10** | 1145 | 1800 | 2380 | 2094 | 3150 | 2164 | 1678 | 2405 | 3046 | 2059 | 2106 | 2028 |
| -23 | 104 | 173 | 117 | 309 | 152 | 29 | 209 | 256 | 127 | 150 | 116 | **11** | 1135 | 1809 | 2356 | 2045 | 3174 | 2233 | 1603 | 2572 | 2859 | 2095 | 2218 | 2038 |
| -30 | 96 | 184 | 104 | 352 | 151 | 20 | 200 | 225 | 146 | 156 | 112 | **12** | 1105 | 1768 | 2426 | 1981 | 3433 | 2223 | 1560 | 2523 | 2668 | 2194 | 2257 | 2021 |
| -20 | 84 | 235 | 91 | 383 | 132 | 22 | 184 | 193 | 167 | 148 | 110 | **13** | 1149 | 1704 | 2732 | 1917 | 3619 | 2120 | 1570 | 2424 | 2481 | 2325 | 2205 | 2011 |
| 35 | 70 | 273 | 87 | 378 | 111 | 38 | 187 | 171 | 170 | 134 | 114 | **14** | 1436 | 1627 | 2955 | 1893 | 3588 | 2015 | 1648 | 2444 | 2348 | 2342 | 2132 | 2029 |
| 55 | 55 | 277 | 90 | 349 | 95 | 61 | 210 | 157 | 156 | 139 | 140 | **15** | 1542 | 1542 | 2980 | 1911 | 3411 | 1934 | 1765 | 2581 | 2260 | 2252 | 2160 | 2167 |
| 68 | 40 | 258 | 88 | 319 | 83 | 74 | 217 | 150 | 134 | 188 | 193 | **16** | 1614 | 1460 | 2865 | 1901 | 3234 | 1876 | 1832 | 2625 | 2221 | 2129 | 2446 | 2478 |
| 81 | 26 | 228 | 81 | 296 | 79 | 75 | 206 | 145 | 109 | 232 | 225 | **17** | 1685 | 1384 | 2690 | 1866 | 3095 | 1853 | 1835 | 2555 | 2185 | 2004 | 2712 | 2667 |
| 92 | 19 | 199 | 67 | 281 | 77 | 68 | 187 | 135 | 81 | 248 | 232 | **18** | 1746 | 1346 | 2516 | 1797 | 3004 | 1845 | 1800 | 2444 | 2137 | 1865 | 2806 | 2710 |
| 93 | 21 | 175 | 52 | 278 | 72 | 73 | 167 | 131 | 55 | 241 | 231 | **19** | 1751 | 1353 | 2368 | 1718 | 2988 | 1820 | 1826 | 2322 | 2114 | 1736 | 2768 | 2709 |
| 81 | 23 | 159 | 47 | 274 | 65 | 79 | 146 | 134 | 34 | 221 | 224 | **20** | 1684 | 1367 | 2273 | 1696 | 2965 | 1784 | 1856 | 2196 | 2131 | 1632 | 2644 | 2665 |
| 61 | 26 | 167 | 66 | 262 | 54 | 67 | 135 | 151 | 22 | 195 | 209 | **21** | 1575 | 1383 | 2322 | 1792 | 2890 | 1728 | 1796 | 2132 | 2223 | 1572 | 2490 | 2576 |
| 44 | 34 | 250 | 95 | 247 | 40 | 51 | 133 | 180 | 16 | 167 | 192 | **22** | 1481 | 1425 | 2820 | 1935 | 2803 | 1662 | 1715 | 2125 | 2397 | 1539 | 2324 | 2470 |
| 24 | 47 | 331 | 114 | 235 | 29 | 39 | 167 | 237 | 19 | 145 | 174 | **23** | 1373 | 1500 | 3308 | 2030 | 2731 | 1607 | 1655 | 2324 | 2743 | 1555 | 2186 | 2364 |
| 7 | 87 | 363 | 115 | 223 | 24 | 37 | 205 | 282 | 22 | 137 | 160 | **24** | 1285 | 1719 | 3499 | 2034 | 2657 | 1579 | 1643 | 2553 | 3011 | 1571 | 2143 | 2280 |
| -8 | 200 | 361 | 105 | 203 | 22 | 46 | 199 | 292 | 19 | 153 | 164 | **25** | 1209 | 2369 | 3483 | 1986 | 2539 | 1572 | 1690 | 2511 | 3073 | 1554 | 2238 | 2305 |
| -19 | 288 | 335 | 102 | 185 | 24 | 47 | 167 | 277 | 21 | 171 | 181 | **26** | 1156 | 2901 | 3332 | 1968 | 2431 | 1580 | 1694 | 2322 | 2983 | 1564 | 2348 | 2405 |
| -24 | 325 | 304 | 109 | 179 | 18 | 55 | 133 | 250 | 31 | 174 | 189 | **27** | 1133 | 3163 | 3143 | 2006 | 2395 | 1550 | 1736 | 2125 | 2819 | 1613 | 2366 | 2454 |
| -29 | 325 | 269 | 116 | 181 | 12 | 101 | 108 | 222 | 53 | 166 | 188 | **28** | 1107 | 3270 | 2937 | 2042 | 2404 | 1520 | 1965 | 2002 | 2649 | 1727 | 2315 | 2450 |
| -40 | | 236 | 137 | 182 | 18 | 160 | 92 | 196 | 68 | 156 | 178 | **29** | 1059 | | 2738 | 2146 | 2412 | 1550 | 2280 | 1921 | 2497 | 1801 | 2256 | 2388 |
| -43 | | 210 | 179 | 168 | 31 | 235 | 81 | 171 | 76 | 151 | 171 | **30** | 1046 | | 2581 | 2391 | 2329 | 1616 | 2728 | 1865 | 2346 | 1841 | 2224 | 2347 |
| -42 | | 190 | | 146 | | 286 | 71 | | 98 | | 173 | **31** | 1052 | | 2458 | | 2197 | | 3036 | 1814 | | 1951 | | 2359 |
| **I** | **II** | **III** | **IV** | **V** | **VI** | **VII** | **VIII** | **IX** | **X** | **XI** | **XII** | | **I** | **II** | **III** | **IV** | **V** | **VI** | **VII** | **VIII** | **IX** | **X** | **XI** | **XII** |
| 96 | 331 | 368 | 205 | 387 | 161 | 295 | 296 | 312 | 173 | 249 | 232 | MAX | 1770 | 3310 | 3530 | 2550 | 3650 | 2290 | 3090 | 3100 | 3190 | 2360 | 2810 | 2710 |
| 15 | 76 | 235 | 110 | 279 | 91 | 70 | 170 | 190 | 87 | 169 | 162 | AVE | 1330 | 1680 | 2730 | 2010 | 2990 | 1920 | 1820 | 2350 | 2470 | 1900 | 2340 | 2300 |
| -44 | -43 | 154 | 45 | 137 | 10 | 18 | 66 | 57 | 14 | 114 | 108 | MIN | 1040 | 1050 | 2240 | 1690 | 2140 | 1510 | 1550 | 1790 | 1740 | 1530 | 2030 | 2000 |
| MIN | -43 | -44 | 29.1.17 | AVE | 138 | 141 | 13.5.17 | MAX | 383 | 387 | | **2017** | | MIN | 1046 | 1040 | | AVE | 2157 | | | MAX | 3619 | 3650 |

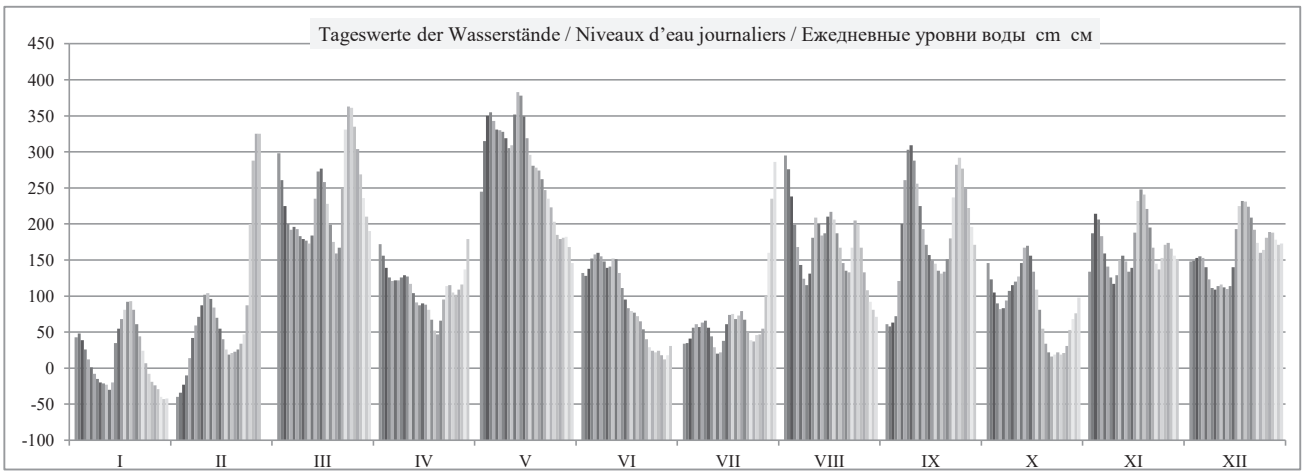

| | HSW ВСУ | I | II | III | IV | V | VI | VII | VIII | IX | X | XI | XII | 2017 |
|---|---|---|---|---|---|---|---|---|---|---|---|---|---|---|
| Tage mit Überschreitung des HSW / Jours où le HNN (HSW) a été dépassé / Дни, когда был превышен ВСУ (HSW) | | 0 | 0 | 0 | 0 | 0 | 0 | 0 | 0 | 0 | 0 | 0 | 0 | **0** |
| Tage mit Unterschreitung des RNW / Jours où l'ENR n'a pas été atteint / Дни, когда не был достигнут НСРУ | | 12 | 3 | 0 | 0 | 0 | 0 | 0 | 0 | 0 | 0 | 0 | 0 | **15** |
| Tage mit Überschreitung des HSW / Jours où le HNN a été dépassé / Дни, когда был превышен ВСУ (HNN) | | 0 | 0 | 0 | 0 | 0 | 0 | 0 | 0 | 0 | 0 | 0 | 0 | **0** |

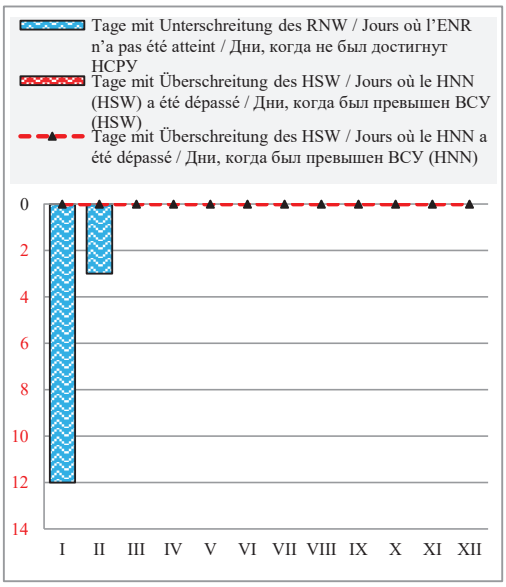


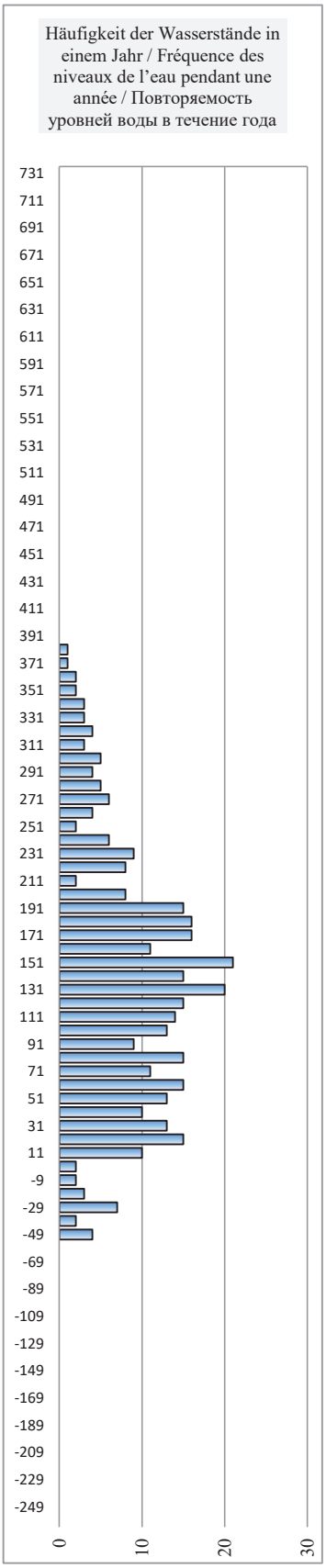


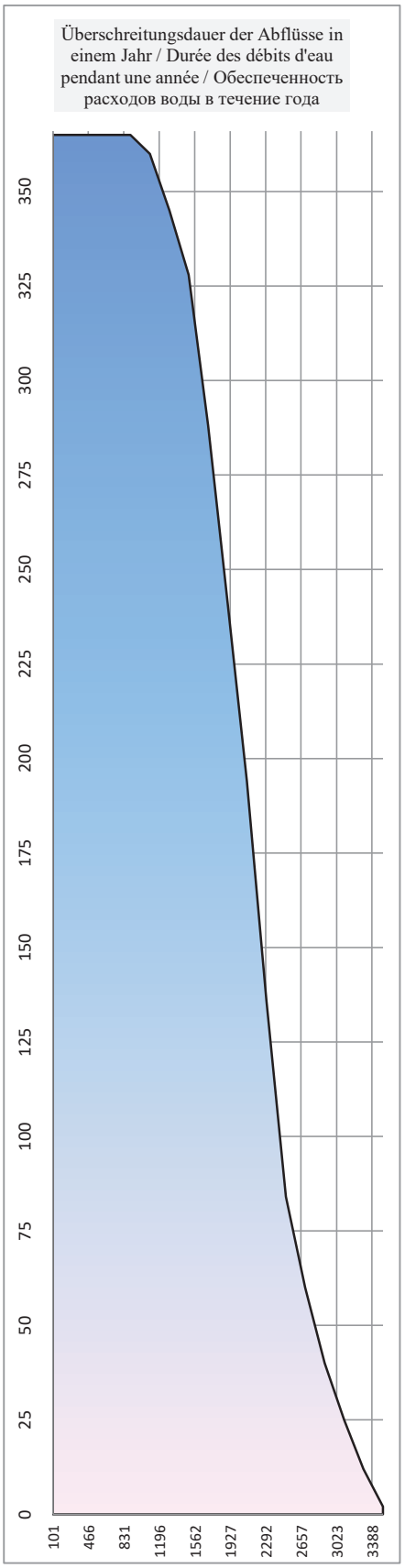


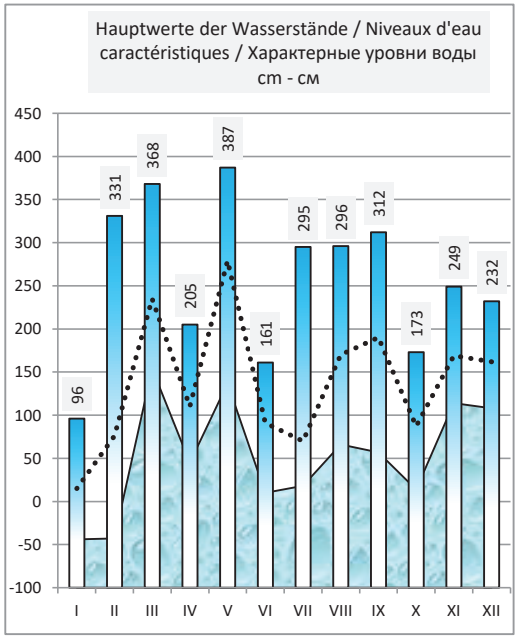


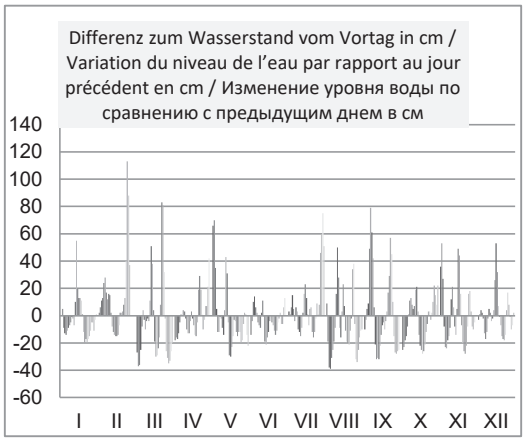

# Serbien / Serbie / Сербия

| | | | | | |
|---|---|---|---|---|---|
| Hydrologische Messstelle<br>Station hydrométrique<br>Водомерный пост | **APATIN**<br>**АПАТИН** | Beginn der Messungen / Année de construction / Год основания | *1876* | | |
| | | Entfernung von Sulina / Distance de Sulina / Расстояние от Сулины km км | 1 401,900 | | |
| | | Absoluter Nullpunkt / Cote du «0» absolu / Абсолютная отметка «0» m м | A | 78,84 | |
| Fläche des Einzugsgebiets / Superficie du bassin hydrographique / Площадь водосборного бассейна $km^2$ $км^2$ | 211 139 | Höhe d. RNW-HSW / Cote de l'ENR-HNN / Отметка НСРУ-ВСУ cm см | **47** | *1981-2010* | **674** |

| Hauptwerte der Wasserstände / Niveaux d'eau caractéristiques / Характерные уровни воды cm см | | | | Hauptwerte der Abflüsse / Débits d'eau caractéristiques / Характерные расходы воды $m^3/s$ $м^3/с$ | | |
|---|---|---|---|---|---|---|
| **825** | **723** | **808** | Maximum / Наивысший (MAX) | | | |
| 24.06.1965 | 28.07.1997 | 10.04.2006 | | | | |
| **-118** | **-8** | **-46** | Minimum / Наинизший (MIN) | | | |
| 07.01.1909 | 03.10.1992 | 01.09.2003 | | | | |
| **319** | **271** | **261** | Mittel / Moyenne / Средний (AVE) | | | |
| *... - 1990* | *1991 - 2000* | *2001 - 2010* | berücksichtigter Zeitraum / Période de calcul / Период наблюдений | *... - 1990* | *1991 - 2000* | *2001 - 2010* |

| I | II | III | IV | V | VI | VII | VIII | IX | X | XI | XII | Datum Date Дата | I | II | III | IV | V | VI | VII | VIII | IX | X | XI | XII |
|---|---|---|---|---|---|---|---|---|---|---|---|---|---|---|---|---|---|---|---|---|---|---|---|---|
| 96 | 21 | 373 | 240 | 303 | 200 | 100 | 356 | 126 | 227 | 179 | 209 | **1** | | | | | | | | | | | | |
| 105 | 28 | 337 | 222 | 376 | 193 | 106 | 342 | 122 | 199 | 228 | 210 | **2** | | | | | | | | | | | | |
| 98 | 38 | 302 | 205 | 411 | 202 | 116 | 302 | 125 | 176 | 265 | 218 | **3** | | | | | | | | | | | | |
| 84 | 51 | 276 | 190 | 420 | 214 | 123 | 262 | 135 | 160 | 266 | 219 | **4** | | | | | | | | | | | | |
| 70 | 78 | 264 | 183 | 415 | 222 | 120 | 232 | 166 | 148 | 250 | 212 | **5** | | | | | | | | | | | | |
| 59 | 102 | 264 | 182 | 405 | 226 | 122 | 205 | 238 | 147 | 223 | 200 | **6** | | | | | | | | | | | | |
| 49 | 121 | 262 | 182 | 400 | 225 | 125 | 187 | 302 | 155 | 201 | 183 | **7** | | | | | | | | | | | | |
| 36 | 136 | 256 | 187 | 399 | 219 | 125 | 180 | 352 | 167 | 188 | 168 | **8** | | | | | | | | | | | | |
| 32 | 158 | 252 | 190 | 392 | 207 | 119 | 187 | 364 | 177 | 179 | 164 | **9** | | | | | | | | | | | | |
| 33 | 176 | 253 | 189 | 379 | 205 | 109 | 231 | 351 | 181 | 191 | 168 | **10** | | | | | | | | | | | | |
| 33 | 177 | 247 | 181 | 374 | 217 | 95 | 268 | 325 | 185 | 212 | 171 | **11** | | | | | | | | | | | | |
| 30 | 167 | 252 | 167 | 406 | 217 | 85 | 271 | 297 | 200 | 226 | 168 | **12** | | | | | | | | | | | | |
| 30 | 154 | 291 | 156 | 438 | 200 | 86 | 258 | 264 | 227 | 219 | 169 | **13** | | | | | | | | | | | | |
| 134 | 138 | 332 | 148 | 443 | 181 | 99 | 255 | 236 | 228 | 207 | 179 | **14** | | | | | | | | | | | | |
| 161 | 119 | 344 | 148 | 423 | 166 | 124 | 271 | 221 | 217 | 197 | 210 | **15** | | | | | | | | | | | | |
| 182 | 101 | 334 | 148 | 395 | 152 | 140 | 280 | 222 | 195 | 243 | 265 | **16** | | | | | | | | | | | | |
| 196 | 89 | 302 | 143 | 372 | 147 | 142 | 272 | 226 | 171 | 297 | 298 | **17** | | | | | | | | | | | | |
| 209 | 82 | 272 | 132 | 357 | 144 | 133 | 251 | 221 | 145 | 312 | 310 | **18** | | | | | | | | | | | | |
| 208 | 83 | 245 | 117 | 350 | 137 | 139 | 231 | 212 | 121 | 301 | 311 | **19** | | | | | | | | | | | | |
| 189 | 86 | 227 | 108 | 349 | 130 | 142 | 212 | 211 | 97 | 285 | 301 | **20** | | | | | | | | | | | | |
| 158 | 87 | 227 | 122 | 337 | 118 | 132 | 199 | 229 | 85 | 263 | 287 | **21** | | | | | | | | | | | | |
| 134 | 90 | 293 | 151 | 321 | 104 | 116 | 199 | 257 | 78 | 234 | 263 | **22** | | | | | | | | | | | | |
| 106 | 101 | 379 | 173 | 306 | 93 | 102 | 232 | 312 | 81 | 210 | 240 | **23** | | | | | | | | | | | | |
| 73 | 133 | 419 | 175 | 295 | 86 | 97 | 267 | 364 | 85 | 194 | 221 | **24** | | | | | | | | | | | | |
| 54 | 237 | 424 | 167 | 276 | 85 | 106 | 269 | 379 | 81 | 206 | 221 | **25** | | | | | | | | | | | | |
| 43 | 334 | 407 | 161 | 256 | 86 | 108 | 244 | 370 | 83 | 224 | 236 | **26** | | | | | | | | | | | | |
| 38 | 383 | 378 | 166 | 246 | 80 | 128 | 205 | 339 | 94 | 234 | 246 | **27** | | | | | | | | | | | | |
| 32 | 392 | 345 | 173 | 245 | 74 | 172 | 181 | 309 | 107 | 228 | 250 | **28** | | | | | | | | | | | | |
| 21 | | 311 | 193 | 247 | 80 | 227 | 159 | 284 | 124 | 223 | 242 | **29** | | | | | | | | | | | | |
| 18 | | 284 | 237 | 236 | 94 | 289 | 147 | 253 | 135 | 220 | 234 | **30** | | | | | | | | | | | | |
| 20 | | 261 | | 221 | | 345 | 133 | | 151 | | 242 | **31** | | | | | | | | | | | | |
| **I** | **II** | **III** | **IV** | **V** | **VI** | **VII** | **VIII** | **IX** | **X** | **XI** | **XII** | | **I** | **II** | **III** | **IV** | **V** | **VI** | **VII** | **VIII** | **IX** | **X** | **XI** | **XII** |
| 212 | 393 | 426 | 250 | 446 | 226 | 354 | 358 | 380 | 234 | 314 | 312 | MAX | | | | | | | | | | | | |
| 88 | 138 | 304 | 171 | 348 | 157 | 134 | 235 | 260 | 149 | 230 | 226 | AVE | | | | | | | | | | | | |
| 18 | 21 | 221 | 108 | 221 | 74 | 85 | 130 | 122 | 78 | 170 | 163 | MIN | | | | | | | | | | | | |
| MIN | 18 | 18 | 30.1.17 | AVE | 204 | 206 | 14.5.17 | MAX | 443 | 446 | **2017** | | MIN | | | | AVE | | | | MAX | | |

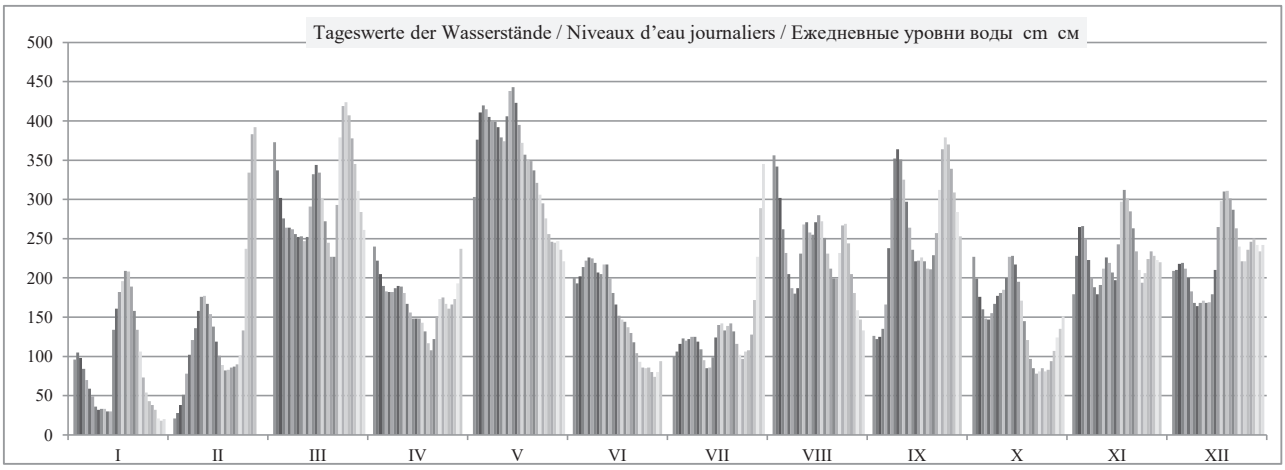

| | HSW BCУ | I | II | III | IV | V | VI | VII | VIII | IX | X | XI | XII | 2017 |
|---|---|---|---|---|---|---|---|---|---|---|---|---|---|---|
| Tage mit Überschreitung des HSW / Jours où le HNN (HSW) a été dépassé / Дни, когда был превышен ВСУ (HSW) | 753 | 0 | 0 | 0 | 0 | 0 | 0 | 0 | 0 | 0 | 0 | 0 | 0 | **0** |
| Tage mit Unterschreitung des RNW / Jours où l'ENR n'a pas été atteint / Дни, когда не был достигнут НСРУ | | 12 | 3 | 0 | 0 | 0 | 0 | 0 | 0 | 0 | 0 | 0 | 0 | **15** |
| Tage mit Überschreitung des HSW / Jours où le HNN a été dépassé / Дни, когда был превышен ВСУ (HNN) | | 0 | 0 | 0 | 0 | 0 | 0 | 0 | 0 | 0 | 0 | 0 | 0 | **0** |

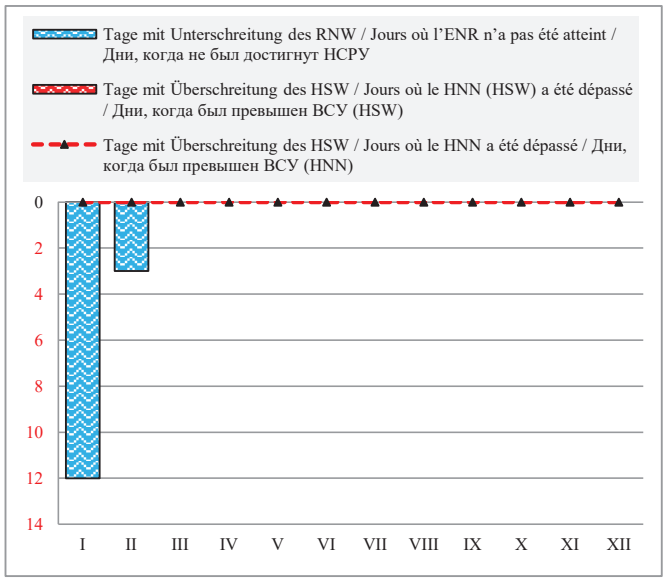


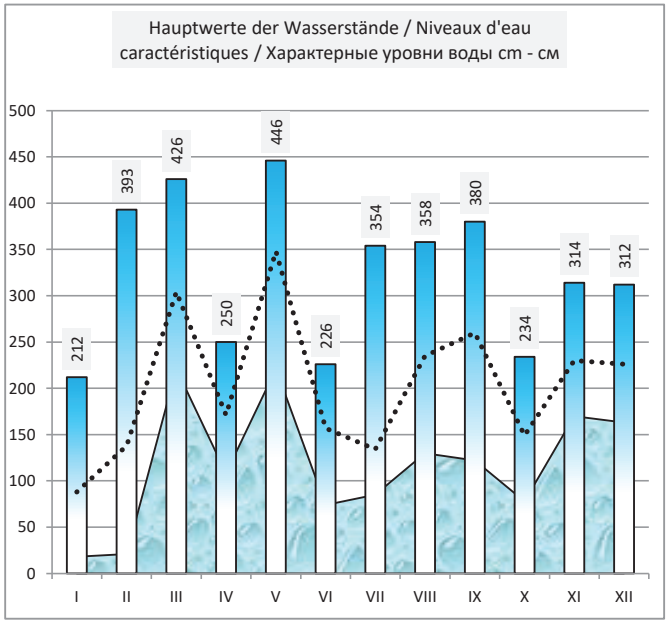


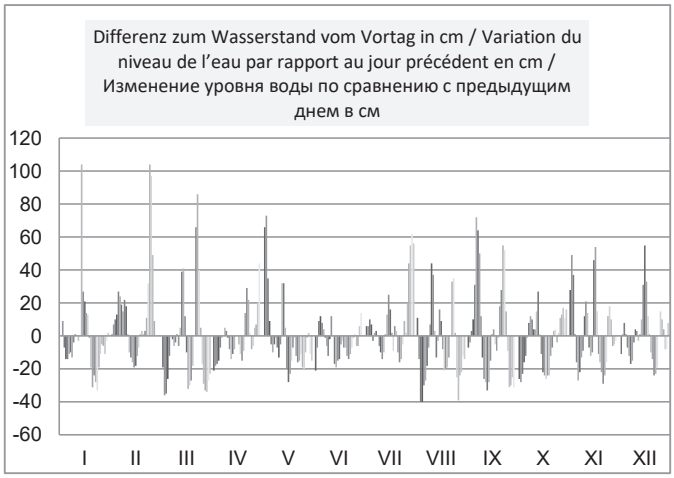


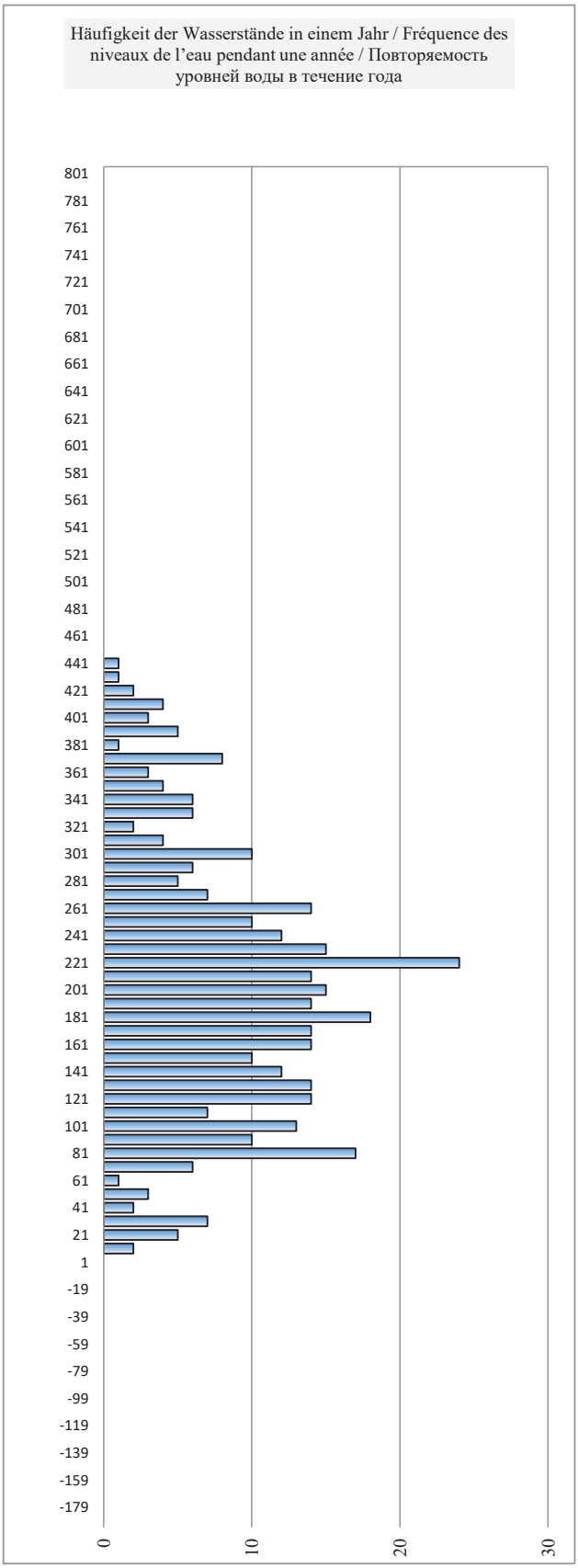

# Serbien / Serbie / Сербия

| | | | | | |
|---|---|---|---|---|---|
| Hydrologische Messstelle<br>Station hydrométrique<br>Водомерный пост | **BOGOJEVO**<br><br>**БОГОЕВО** | Beginn der Messungen / Année de construction / Год основания | | *1871* | |
| | | Entfernung von Sulina / Distance de Sulina / Расстояние от Сулины km км | | 1 367,250 | |
| | | Absoluter Nullpunkt / Cote du «0» absolu / Абсолютная отметка «0» m м | A | 77,46 | |
| Fläche des Einzugsgebiets / Superficie du bassin hydrographique / Площадь водосборного бассейна $km^2$ $км^2$ | 251 593 | Höhe d. RNW-HSW / Cote de l'ENR-HNN / Отметка НСРУ-ВСУ cm см | **11** | *1981-2010* | **596** |

| **Hauptwerte der Wasserstände / Niveaux d'eau caractéristiques / Характерные уровни воды cm см** | | | | **Hauptwerte der Abflüsse / Débits d'eau caractéristiques / Характерные расходы воды $m^3/s$ $м^3/с$** | | |
|---|---|---|---|---|---|---|
| **817** | **694** | **792** | Maximum / Наивысший (MAX) | 9290 | 6745 | **8630** |
| 15.06.1965 | 29.07.1997 | 10.04.2006 | | 15.06.1965 | 13.08.1991 | 10.04.2006 |
| **-66** | **0** | **-40** | Minimum / Наинизший (MIN) | 680 | 1170 | **915** |
| 30.12.1946 | 30.09.1992 | 01.09.2003 | | 01.01.1933 | 25.02.1991 | 01.09.2003 |
| **296** | **248** | **226** | Mittel / Moyenne / Средний (AVE) | 2835 | 2673 | **2692** |
| *... - 1990* | *1991 - 2000* | *2001 - 2010* | berücksichtigter Zeitraum / Période de calcul / Период наблюдений | *... - 1990* | *1991 - 2000* | *2001 - 2010* |

| I | II | III | IV | V | VI | VII | VIII | IX | X | XI | XII | Datum **Date** Дата | I | II | III | IV | V | VI | VII | VIII | IX | X | XI | XII |
|---|---|---|---|---|---|---|---|---|---|---|---|---|---|---|---|---|---|---|---|---|---|---|---|---|
| 74 | 19 | 322 | 208 | 256 | 176 | 86 | 309 | 121 | 225 | 150 | 198 | **1** | 2140 | 1845 | 3704 | 2932 | 3249 | 2734 | 2026 | 3507 | 2403 | 3038 | 2575 | 2870 |
| 84 | 21 | 300 | 192 | 319 | 166 | 92 | 305 | 115 | 195 | 189 | 196 | **2** | 2196 | 1856 | 3547 | 2832 | 3686 | 2676 | 2061 | 3581 | 2369 | 2853 | 2812 | 2857 |
| 82 | 28 | 274 | 175 | 349 | 170 | 91 | 280 | 116 | 170 | 225 | 204 | **3** | 2184 | 1894 | 3367 | 2731 | 3908 | 2701 | 2057 | 3413 | 2371 | 2700 | 3037 | 2906 |
| 71 | 39 | 251 | 161 | 361 | 182 | 90 | 248 | 125 | 157 | 234 | 205 | **4** | 2123 | 1957 | 3210 | 2644 | 3997 | 2771 | 2048 | 3193 | 2427 | 2618 | 3098 | 2914 |
| 57 | 60 | 236 | 153 | 362 | 191 | 95 | 215 | 142 | 144 | 227 | 201 | **5** | 2047 | 2063 | 3113 | 2595 | 4004 | 2827 | 2080 | 2977 | 2529 | 2542 | 3053 | 2889 |
| 49 | 82 | 231 | 151 | 354 | 197 | 99 | 190 | 191 | 137 | 206 | 191 | **6** | 2005 | 2185 | 3078 | 2584 | 3946 | 2864 | 2101 | 2823 | 2827 | 2499 | 2918 | 2828 |
| 43 | 99 | 230 | 151 | 349 | 197 | 97 | 175 | 252 | 140 | 185 | 174 | **7** | 1973 | 2282 | 3074 | 2586 | 3903 | 2866 | 2089 | 2731 | 3219 | 2514 | 2790 | 2725 |
| 31 | 114 | 228 | 155 | 348 | 195 | 99 | 168 | 301 | 150 | 172 | 159 | **8** | 1914 | 2364 | 3062 | 2606 | 3898 | 2853 | 2098 | 2687 | 3556 | 2579 | 2711 | 2633 |
| 26 | 138 | 226 | 157 | 342 | 181 | 99 | 173 | 317 | 159 | 166 | 152 | **9** | 1886 | 2501 | 3043 | 2618 | 3852 | 2768 | 2099 | 2717 | 3672 | 2629 | 2672 | 2590 |
| 31 | 160 | 227 | 157 | 331 | 176 | 91 | 203 | 315 | 162 | 173 | 152 | **10** | 1913 | 2639 | 3051 | 2619 | 3768 | 2736 | 2056 | 2903 | 3655 | 2651 | 2715 | 2589 |
| 32 | 164 | 223 | 152 | 321 | 186 | 76 | 246 | 301 | 165 | 195 | 157 | **11** | 1920 | 2660 | 3025 | 2590 | 3700 | 2798 | 1973 | 3182 | 3554 | 2669 | 2853 | 2617 |
| 31 | 154 | 222 | 142 | 336 | 186 | 64 | 255 | 280 | 176 | 209 | 156 | **12** | 1915 | 2601 | 3020 | 2527 | 3808 | 2797 | 1905 | 3242 | 3413 | 2735 | 2935 | 2613 |
| 52 | 141 | 244 | 132 | 366 | 173 | 66 | 249 | 251 | 194 | 203 | 157 | **13** | 2024 | 2523 | 3164 | 2463 | 4037 | 2718 | 1914 | 3202 | 3212 | 2847 | 2901 | 2618 |
| 134 | 126 | 275 | 124 | 381 | 160 | 78 | 243 | 219 | 202 | 186 | 170 | **14** | 2479 | 2433 | 3377 | 2417 | 4148 | 2635 | 1986 | 3161 | 3001 | 2893 | 2798 | 2697 |
| 200 | 108 | 292 | 122 | 372 | 148 | 98 | 250 | 207 | 195 | 181 | 203 | **15** | 2884 | 2327 | 3495 | 2406 | 4078 | 2564 | 2097 | 3208 | 2927 | 2850 | 2764 | 2899 |
| 242 | 90 | 288 | 122 | 350 | 133 | 114 | 259 | 210 | 179 | 217 | 251 | **16** | 3153 | 2232 | 3471 | 2408 | 3914 | 2473 | 2183 | 3268 | 2943 | 2755 | 2989 | 3211 |
| 269 | 76 | 268 | 118 | 330 | 128 | 118 | 255 | 210 | 158 | 258 | 285 | **17** | 3333 | 2151 | 3328 | 2387 | 3765 | 2441 | 2206 | 3238 | 2942 | 2626 | 3261 | 3447 |
| 283 | 66 | 242 | 109 | 315 | 123 | 110 | 237 | 206 | 136 | 277 | 298 | **18** | 3431 | 2095 | 3154 | 2334 | 3655 | 2411 | 2161 | 3117 | 2916 | 2491 | 3392 | 3539 |
| 276 | 65 | 217 | 97 | 309 | 114 | 106 | 216 | 202 | 115 | 278 | 302 | **19** | 3385 | 2088 | 2990 | 2269 | 3610 | 2364 | 2136 | 2981 | 2893 | 2370 | 3397 | 3561 |
| 248 | 66 | 199 | 86 | 307 | 109 | 109 | 199 | 206 | 94 | 266 | 294 | **20** | 3193 | 2094 | 2878 | 2207 | 3595 | 2333 | 2157 | 2874 | 2915 | 2252 | 3313 | 3508 |
| 204 | 67 | 191 | 93 | 300 | 97 | 106 | 190 | 222 | 78 | 247 | 277 | **21** | 2904 | 2101 | 2829 | 2249 | 3547 | 2267 | 2140 | 2824 | 3018 | 2163 | 3186 | 3387 |
| 171 | 71 | 225 | 116 | 284 | 86 | 94 | 190 | 248 | 65 | 222 | 257 | **22** | 2707 | 2123 | 3044 | 2374 | 3442 | 2206 | 2073 | 2819 | 3191 | 2090 | 3020 | 3254 |
| 125 | 79 | 297 | 137 | 267 | 75 | 84 | 206 | 296 | 67 | 198 | 236 | **23** | 2424 | 2167 | 3528 | 2495 | 3322 | 2149 | 2019 | 2921 | 3521 | 2099 | 2868 | 3112 |
| 100 | 97 | 342 | 143 | 259 | 68 | 80 | 244 | 345 | 72 | 180 | 215 | **24** | 2283 | 2266 | 3854 | 2536 | 3265 | 2110 | 1993 | 3166 | 3877 | 2131 | 2760 | 2973 |
| 79 | 168 | 358 | 138 | 243 | 67 | 82 | 255 | 369 | 77 | 183 | 207 | **25** | 2170 | 2685 | 3971 | 2506 | 3160 | 2103 | 2008 | 3237 | 4057 | 2159 | 2776 | 2924 |
| 64 | 257 | 352 | 132 | 225 | 72 | 85 | 237 | 364 | 86 | 197 | 217 | **26** | 2083 | 3252 | 3927 | 2466 | 3039 | 1979 | 2021 | 3119 | 4018 | 2208 | 2864 | 2985 |
| 53 | 310 | 332 | 134 | 212 | 66 | 105 | 204 | 337 | 84 | 208 | 227 | **27** | 2023 | 3617 | 3780 | 2476 | 2956 | 1914 | 2133 | 2905 | 3815 | 2196 | 2928 | 3052 |
| 42 | 329 | 306 | 139 | 207 | 60 | 149 | 178 | 306 | 93 | 209 | 232 | **28** | 1972 | 3753 | 3593 | 2508 | 2926 | 1881 | 2389 | 2748 | 3591 | 2244 | 2937 | 3089 |
| 29 | | 276 | 157 | 209 | 70 | 194 | 157 | 278 | 107 | 210 | 227 | **29** | 1902 | | 3387 | 2618 | 2938 | 1936 | 2668 | 2620 | 3395 | 2327 | 2945 | 3052 |
| 20 | | 250 | 201 | 206 | 79 | 238 | 141 | 251 | 118 | 208 | 224 | **30** | 1850 | | 3208 | 2888 | 2917 | 1991 | 2947 | 2522 | 3214 | 2385 | 2929 | 3031 |
| 18 | | 228 | | 192 | | 288 | 129 | | 128 | | 231 | **31** | 1838 | | 3058 | | 2831 | | 3285 | 2447 | | 2442 | | 3077 |
| **I** | **II** | **III** | **IV** | **V** | **VI** | **VII** | **VIII** | **IX** | **X** | **XI** | **XII** | | **I** | **II** | **III** | **IV** | **V** | **VI** | **VII** | **VIII** | **IX** | **X** | **XI** | **XII** |
| 285 | 331 | 359 | 225 | 383 | 199 | 303 | 312 | 372 | 238 | 281 | 303 | MAX | 3450 | 3770 | 3980 | 3040 | 4160 | 2880 | 3390 | 3630 | 4080 | 3120 | 3420 | 3570 |
| 104 | 114 | 263 | 142 | 302 | 134 | 109 | 220 | 243 | 136 | 209 | 215 | AVE | 2330 | 2380 | 3300 | 2530 | 3580 | 2460 | 2160 | 3010 | 3180 | 2500 | 2940 | 2980 |
| 16 | 18 | 189 | 85 | 184 | 58 | 61 | 123 | 112 | 62 | 137 | 150 | MIN | 1830 | 1840 | 2820 | 2200 | 2780 | 1870 | 1890 | 2410 | 2350 | 2080 | 2500 | 2580 |
| MIN | 18 | 16 | 31.1.17 | AVE | 183 | 188 | 14.5.17 | MAX | 381 | 383 | | **2017** | | MIN | 1838 | 1830 | | AVE | 2784 | | | MAX | 4148 | 4160 |

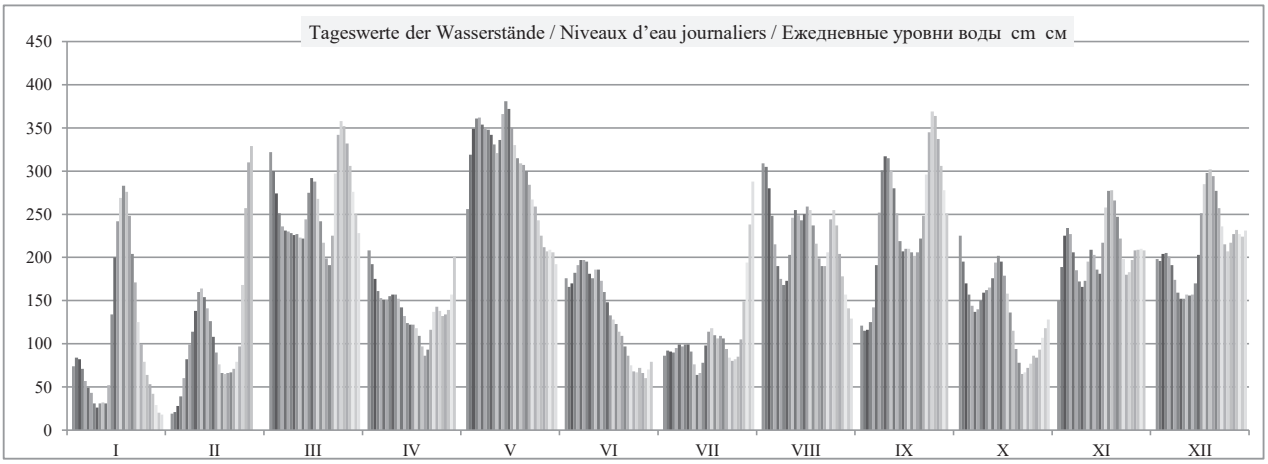

| | HSW BCУ | I | II | III | IV | V | VI | VII | VIII | IX | X | XI | XII | 2017 |
|---|---|---|---|---|---|---|---|---|---|---|---|---|---|---|
| Tage mit Überschreitung des HSW / Jours où le HNN (HSW) a été dépassé / Дни, когда был превышен ВСУ (HSW) | | 0 | 0 | 0 | 0 | 0 | 0 | 0 | 0 | 0 | 0 | 0 | 0 | **0** |
| Tage mit Unterschreitung des RNW / Jours où l'ENR n'a pas été atteint / Дни, когда не был достигнут НСРУ | | 0 | 0 | 0 | 0 | 0 | 0 | 0 | 0 | 0 | 0 | 0 | 0 | **0** |
| Tage mit Überschreitung des HSW / Jours où le HNN a été dépassé / Дни, когда был превышен ВСУ (HNN) | | 0 | 0 | 0 | 0 | 0 | 0 | 0 | 0 | 0 | 0 | 0 | 0 | **0** |




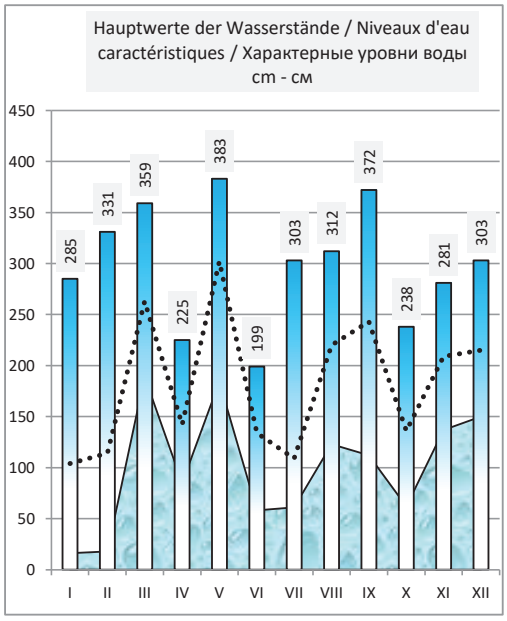


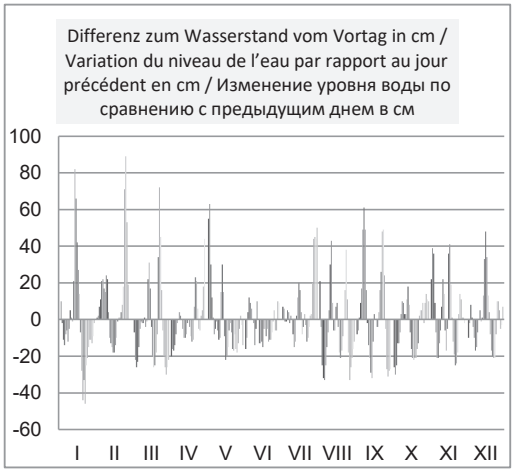


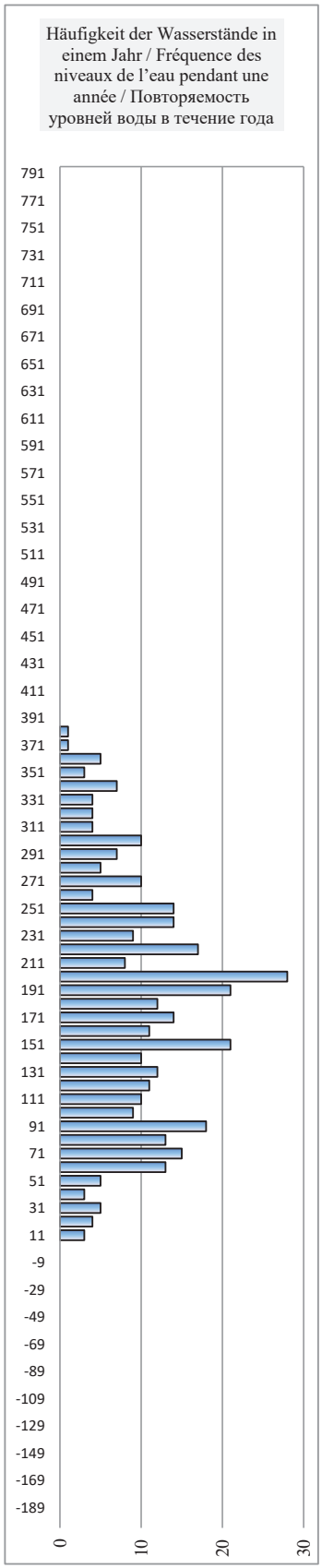


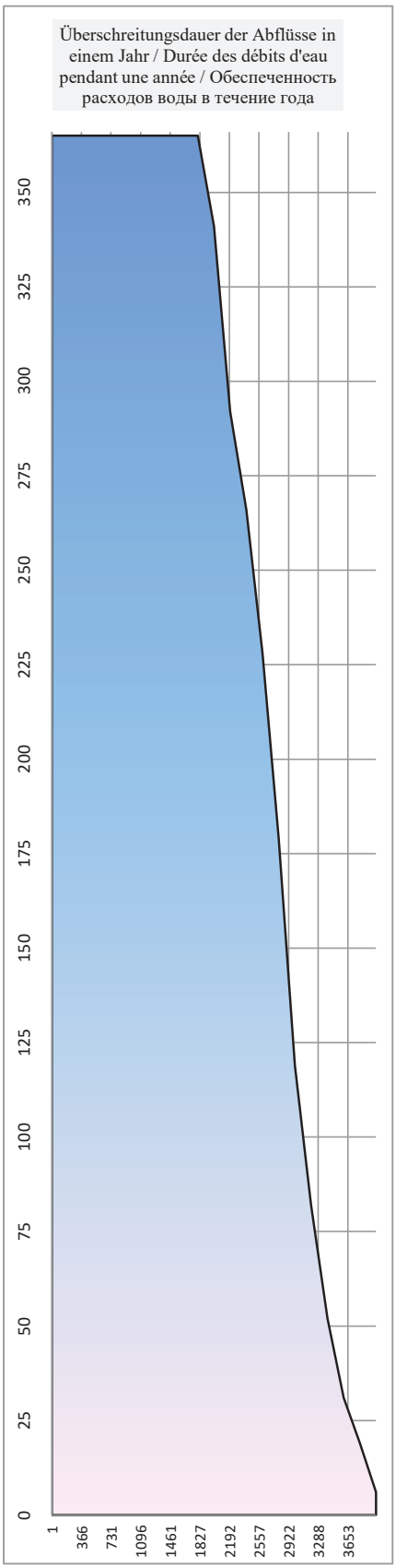

# Kroatien / Croatie / Хорватия

| | | | | | | |
|---|---|---|---|---|---|---|
| Hydrologische Messstelle<br>Station hydrométrique<br>Водомерный пост | **VUKOVAR**<br>**ВУКОВАР** | | Beginn der Messungen / Année de construction / Год основания | | *1856* | |
| | | | Entfernung von Sulina / Distance de Sulina / Расстояние от Сулины km км | | 1 333,360 | |
| | | | Absoluter Nullpunkt / Cote du «0» absolu / Абсолютная отметка «0» m м | A | 76,19 | |
| Fläche des Einzugsgebiets / Superficie du bassin hydrographique / Площадь водосборного бассейна $km^2$ $км^2$ | | 253 147 | Höhe d. RNW-HSW / Cote de l'ENR-HNN / Отметка НСРУ-ВСУ cm см | **17** | *1981-2010* | **544** |

| **Hauptwerte der Wasserstände / Niveaux d'eau caractéristiques / Характерные уровни воды cm см** | | | | **Hauptwerte der Abflüsse / Débits d'eau caractéristiques / Характерные расходы воды $m^3/s$ $м^3/с$** | | |
|---|---|---|---|---|---|---|
| **768** | | **720** | Maximum / Наивысший (MAX) | | | **7409** |
| 26.06.1965 | | 11.04.2006 | | | | 13.06.2010 |
| **-92** | | **-48** | Minimum / Наинизший (MIN) | | | **1672** |
| 13.01.1985 | | 01.09.2003 | | | | 17.01.2009 |
| **234** | | **212** | Mittel / Moyenne / Средний (AVE) | | | **3298** |
| *... - 1990* | *1991 - 2000* | *2001 - 2010* | berücksichtigter Zeitraum / Période de calcul / Период наблюдений | *... - 1990* | *1991 - 2000* | *2001 - 2010* |

| I | II | III | IV | V | VI | VII | VIII | IX | X | XI | XII | Datum Date Дата | I | II | III | IV | V | VI | VII | VIII | IX | X | XI | XII |
|---|---|---|---|---|---|---|---|---|---|---|---|---|---|---|---|---|---|---|---|---|---|---|---|---|
| 65 | 46 | 285 | 198 | 210 | 170 | 88 | 274 | 120 | 222 | 129 | 190 | **1** | | | | | | | | | | | | |
| 77 | 41 | 270 | 185 | 267 | 158 | 95 | 280 | 115 | 203 | 159 | 184 | **2** | | | | | | | | | | | | |
| 80 | 39 | 250 | 171 | 306 | 157 | 90 | 265 | 110 | 175 | 197 | 190 | **3** | | | | | | | | | | | | |
| 73 | 54 | 229 | 156 | 322 | 165 | 87 | 242 | 116 | 158 | 215 | 192 | **4** | | | | | | | | | | | | |
| 67 | 44 | 215 | 146 | 322 | 172 | 89 | 210 | 125 | 149 | 215 | 193 | **5** | | | | | | | | | | | | |
| 60 | 65 | 207 | 141 | 324 | 180 | 97 | 185 | 125 | 135 | 200 | 185 | **6** | | | | | | | | | | | | |
| 49 | 84 | 207 | 138 | 324 | 182 | 94 | 167 | 206 | 130 | 180 | 173 | **7** | | | | | | | | | | | | |
| 36 | 97 | 215 | 140 | 316 | 182 | 107 | 159 | 256 | 135 | 166 | 159 | **8** | | | | | | | | | | | | |
| 31 | 120 | 211 | 144 | 314 | 176 | 105 | 160 | 280 | 143 | 157 | 148 | **9** | | | | | | | | | | | | |
| 27 | 146 | 212 | 147 | 305 | 164 | 93 | 173 | 288 | 155 | 156 | 160 | **10** | | | | | | | | | | | | |
| | 157 | 212 | 145 | 294 | 169 | 94 | 214 | 284 | 158 | 174 | 148 | **11** | | | | | | | | | | | | |
| | 152 | 208 | 138 | 296 | 174 | 70 | 235 | 264 | 169 | 192 | 150 | **12** | | | | | | | | | | | | |
| | 140 | 217 | 128 | 316 | 167 | 65 | 229 | 245 | 182 | 194 | 148 | **13** | | | | | | | | | | | | |
| | 129 | 246 | 119 | 338 | 154 | 70 | 224 | 232 | 187 | 182 | 154 | **14** | | | | | | | | | | | | |
| | 112 | 266 | 115 | 343 | 145 | 85 | 225 | 215 | 192 | 168 | 177 | **15** | | | | | | | | | | | | |
| | 98 | 268 | 116 | 327 | 135 | 70 | 236 | 215 | 183 | 185 | 217 | **16** | | | | | | | | | | | | |
| | 82 | 255 | 114 | 309 | 125 | 112 | 241 | 196 | 167 | 226 | 253 | **17** | | | | | | | | | | | | |
| 17 | 70 | 235 | 108 | 293 | 118 | 109 | 241 | 202 | 145 | 221 | 271 | **18** | | | | | | | | | | | | |
| 55 | 65 | 210 | 99 | 284 | 110 | 102 | 208 | 197 | 123 | 257 | 277 | **19** | | | | | | | | | | | | |
| 81 | 66 | 194 | 86 | 282 | 108 | 102 | 191 | 196 | 103 | 249 | 276 | **20** | | | | | | | | | | | | |
| 97 | 67 | 181 | 83 | 276 | 98 | 105 | 180 | 208 | 86 | | 265 | **21** | | | | | | | | | | | | |
| 84 | 67 | 192 | 97 | 267 | 91 | 105 | 177 | 221 | 72 | | 249 | **22** | | | | | | | | | | | | |
| 92 | 73 | 247 | 120 | 250 | 79 | 86 | 181 | 247 | 67 | | 233 | **23** | | | | | | | | | | | | |
| 71 | 82 | 288 | 133 | 241 | 78 | 82 | 210 | 294 | 71 | | 212 | **24** | | | | | | | | | | | | |
| 74 | 126 | 330 | 133 | 230 | 73 | 81 | 234 | 326 | 74 | | 205 | **25** | | | | | | | | | | | | |
| 54 | 203 | 322 | 125 | 214 | 72 | 84 | 234 | 334 | 82 | | 202 | **26** | | | | | | | | | | | | |
| 53 | 266 | 300 | 124 | 200 | 70 | 90 | 210 | 317 | 84 | 192 | 214 | **27** | | | | | | | | | | | | |
| 50 | 282 | 280 | 127 | 192 | 66 | 117 | 177 | 292 | 83 | 196 | 226 | **28** | | | | | | | | | | | | |
| 45 | | 264 | 135 | 192 | 63 | 162 | 158 | 264 | 97 | 203 | 223 | **29** | | | | | | | | | | | | |
| 39 | | 237 | 167 | 193 | 74 | 162 | 141 | 245 | 108 | 206 | 213 | **30** | | | | | | | | | | | | |
| 38 | | 218 | | 184 | | 242 | 129 | | 115 | | 217 | **31** | | | | | | | | | | | | |
| **I** | **II** | **III** | **IV** | **V** | **VI** | **VII** | **VIII** | **IX** | **X** | **XI** | **XII** | | **I** | **II** | **III** | **IV** | **V** | **VI** | **VII** | **VIII** | **IX** | **X** | **XI** | **XII** |
| 97 | 282 | 330 | 198 | 343 | 182 | 242 | 280 | 334 | 222 | 257 | 277 | MAX | | | | | | | | | | | | |
| 59 | 106 | 241 | 133 | 275 | 129 | 101 | 206 | 225 | 134 | 192 | 203 | AVE | | | | | | | | | | | | |
| 17 | 39 | 181 | 83 | 184 | 63 | 65 | 129 | 110 | 67 | 129 | 148 | MIN | | | | | | | | | | | | |
| MIN | 17 | | | AVE | 169 | 176 | | MAX | 343 | | | **2017** | MIN | | | | AVE | | | | MAX | | |

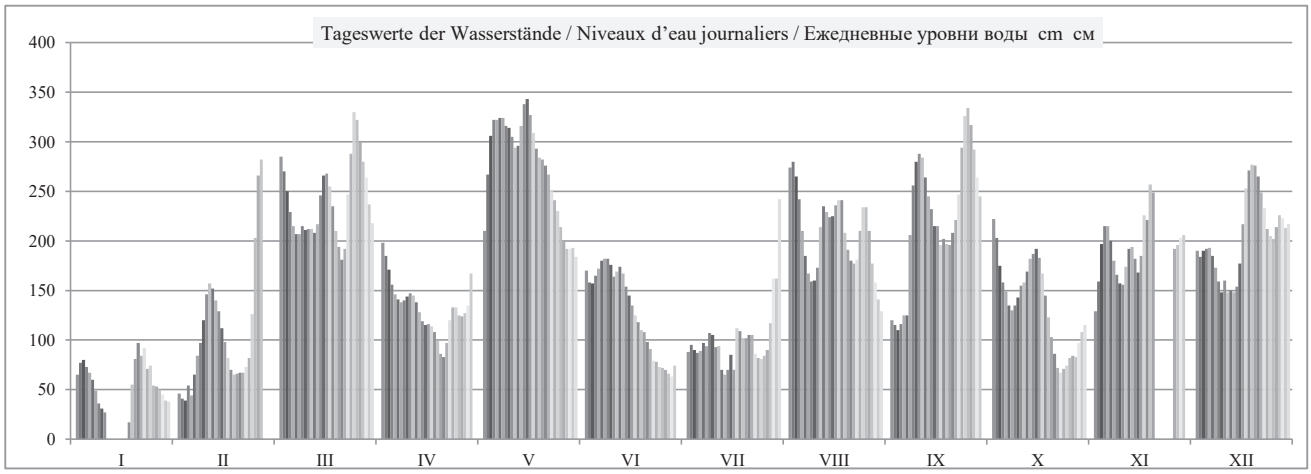

| | HSW ВСУ | I | II | III | IV | V | VI | VII | VIII | IX | X | XI | XII | 2017 |
|---|---|---|---|---|---|---|---|---|---|---|---|---|---|---|
| Tage mit Überschreitung des HSW / Jours où le HNN (HSW) a été dépassé / Дни, когда был превышен ВСУ (HSW) | | 0 | 0 | 0 | 0 | 0 | 0 | 0 | 0 | 0 | 0 | 0 | 0 | **0** |
| Tage mit Unterschreitung des RNW / Jours où l'ENR n'a pas été atteint / Дни, когда не был достигнут НСРУ | | 0 | 0 | 0 | 0 | 0 | 0 | 0 | 0 | 0 | 0 | 0 | 0 | **0** |
| Tage mit Überschreitung des HSW / Jours où le HNN a été dépassé / Дни, когда был превышен ВСУ (HNN) | | 0 | 0 | 0 | 0 | 0 | 0 | 0 | 0 | 0 | 0 | 0 | 0 | **0** |




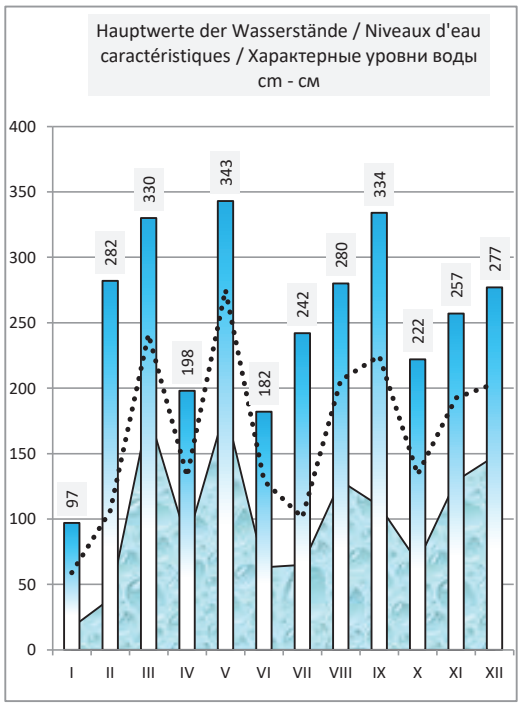


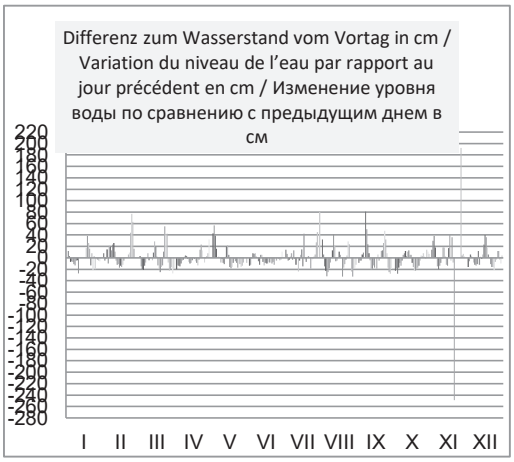


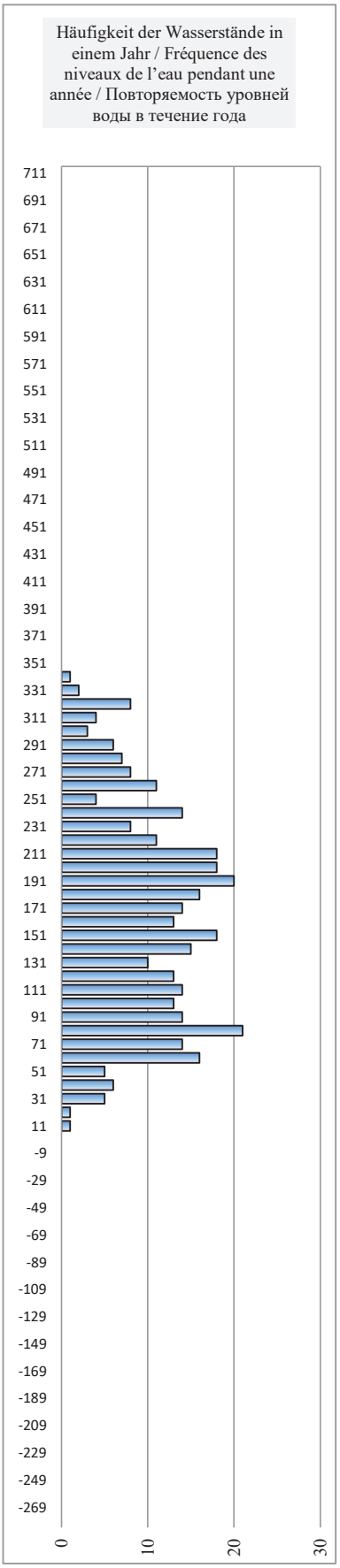


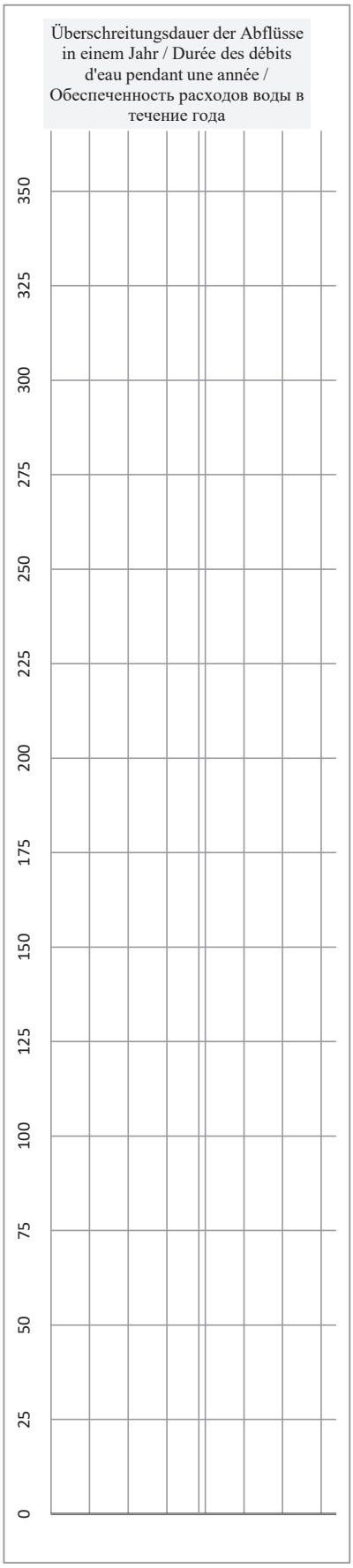

# Kroatien / Croatie / Хорватия

| | | | | | |
|---|---|---|---|---|---|
| Hydrologische Messstelle<br>Station hydrométrique<br>Водомерный пост | **ILOK**<br>**ИЛОК** | Beginn der Messungen / Année de construction / Год основания | *1856* | | |
| | | Entfernung von Sulina / Distance de Sulina / Расстояние от Сулины km км | 1 298,800 | | |
| | | Absoluter Nullpunkt / Cote du «0» absolu / Абсолютная отметка «0» m м | A | 73,97 | |
| Fläche des Einzugsgebiets / Superficie du bassin hydrographique / Площадь водосборного бассейна $km^2$ $км^2$ | 253 737 | Höhe d. RNW-HSW / Cote de l'ENR-HNN / Отметка НСРУ-ВСУ cm см | **47** | *1981-2010* | **577** |

| Hauptwerte der Wasserstände / Niveaux d'eau caractéristiques / Характерные уровни воды cm см | | | | Hauptwerte der Abflüsse / Débits d'eau caractéristiques / Характерные расходы воды $m^3/s$ $м^3/с$ | | |
|---|---|---|---|---|---|---|
| **780** | | **752** | Maximum / Наивысший (MAX) | | | **7386** |
| 25.06.1965 | | 11.04.2006 | | | | 14.06.2010 |
| **-40** | | **-10** | Minimum / Наинизший (MIN) | | | **1533** |
| 08.02.1933 | | 01.09.2003 | | | | 14.01.2007 |
| **260** | | **253** | Mittel / Moyenne / Средний (AVE) | 2905 | | **3026** |
| *... - 1990* | *1991 - 2000* | *2001 - 2010* | berücksichtigter Zeitraum / Période de calcul / Период наблюдений | *... - 1990* | *1991 - 2000* | *2001 - 2010* |

| I | II | III | IV | V | VI | VII | VIII | IX | X | XI | XII | Datum Date Дата | I | II | III | IV | V | VI | VII | VIII | IX | X | XI | XII |
|---|---|---|---|---|---|---|---|---|---|---|---|---|---|---|---|---|---|---|---|---|---|---|---|---|
| | | | | | | | | | | | | 1 | | | | | | | | | | | | |
| | | | | | | | | | | | | 2 | | | | | | | | | | | | |
| | | | | | | | | | | | | 3 | | | | | | | | | | | | |
| | | | | | | | | | | | | 4 | | | | | | | | | | | | |
| | | | | | | | | | | | | 5 | | | | | | | | | | | | |
| | | | | | | | | | | | | 6 | | | | | | | | | | | | |
| | | | | | | | | | | | | 7 | | | | | | | | | | | | |
| | | | | | | | | | | | | 8 | | | | | | | | | | | | |
| | | | | | | | | | | | | 9 | | | | | | | | | | | | |
| | | | | | | | | | | | | 10 | | | | | | | | | | | | |
| | | | | | | | | | | | | 11 | | | | | | | | | | | | |
| | | | | | | | | | | | | 12 | | | | | | | | | | | | |
| | | | | | | | | | | | | 13 | | | | | | | | | | | | |
| | | | | | | | | | | | | 14 | | | | | | | | | | | | |
| | | | | | | | | | | | | 15 | | | | | | | | | | | | |
| | | | | | | | | | | | | 16 | | | | | | | | | | | | |
| | | | | | | | | | | | | 17 | | | | | | | | | | | | |
| | | | | | | | | | | | | 18 | | | | | | | | | | | | |
| | | | | | | | | | | | | 19 | | | | | | | | | | | | |
| | | | | | | | | | | | | 20 | | | | | | | | | | | | |
| | | | | | | | | | | | | 21 | | | | | | | | | | | | |
| | | | | | | | | | | | | 22 | | | | | | | | | | | | |
| | | | | | | | | | | | | 23 | | | | | | | | | | | | |
| | | | | | | | | | | | | 24 | | | | | | | | | | | | |
| | | | | | | | | | | | | 25 | | | | | | | | | | | | |
| | | | | | | | | | | | | 26 | | | | | | | | | | | | |
| | | | | | | | | | | | | 27 | | | | | | | | | | | | |
| | | | | | | | | | | | | 28 | | | | | | | | | | | | |
| | | | | | | | | | | | | 29 | | | | | | | | | | | | |
| | | | | | | | | | | | | 30 | | | | | | | | | | | | |
| | | | | | | | | | | | | 31 | | | | | | | | | | | | |
| I | II | III | IV | V | VI | VII | VIII | IX | X | XI | XII | | I | II | III | IV | V | VI | VII | VIII | IX | X | XI | XII |
| | | | | | | | | | | | | MAX | | | | | | | | | | | | |
| | | | | | | | | | | | | AVE | | | | | | | | | | | | |
| | | | | | | | | | | | | MIN | | | | | | | | | | | | |
| MIN | | | | AVE | | | | MAX | | | | **2017** | MIN | | | | AVE | | | | MAX | | |

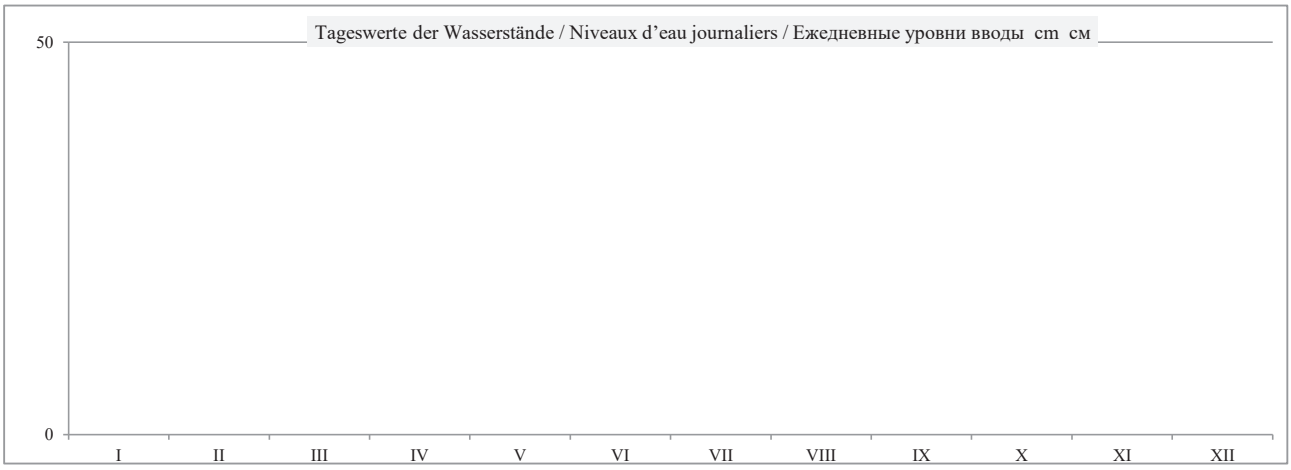

| | HSW BCУ | I | II | III | IV | V | VI | VII | VIII | IX | X | XI | XII | 2017 |
|---|---|---|---|---|---|---|---|---|---|---|---|---|---|---|
| Tage mit Überschreitung des HSW / Jours où le HNN (HSW) a été dépassé / Дни, когда был превышен ВСУ (HSW) | | 0 | 0 | 0 | 0 | 0 | 0 | 0 | 0 | 0 | 0 | 0 | 0 | **0** |
| Tage mit Unterschreitung des RNW / Jours où l'ENR n'a pas été atteint / Дни, когда не был достигнут НСРУ | | 0 | 0 | 0 | 0 | 0 | 0 | 0 | 0 | 0 | 0 | 0 | 0 | **0** |
| Tage mit Überschreitung des HSW / Jours où le HNN a été dépassé / Дни, когда был превышен ВСУ (HNN) | | 0 | 0 | 0 | 0 | 0 | 0 | 0 | 0 | 0 | 0 | 0 | 0 | **0** |

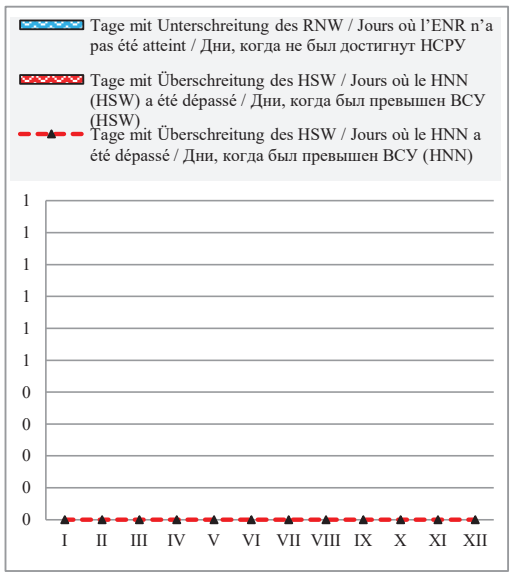











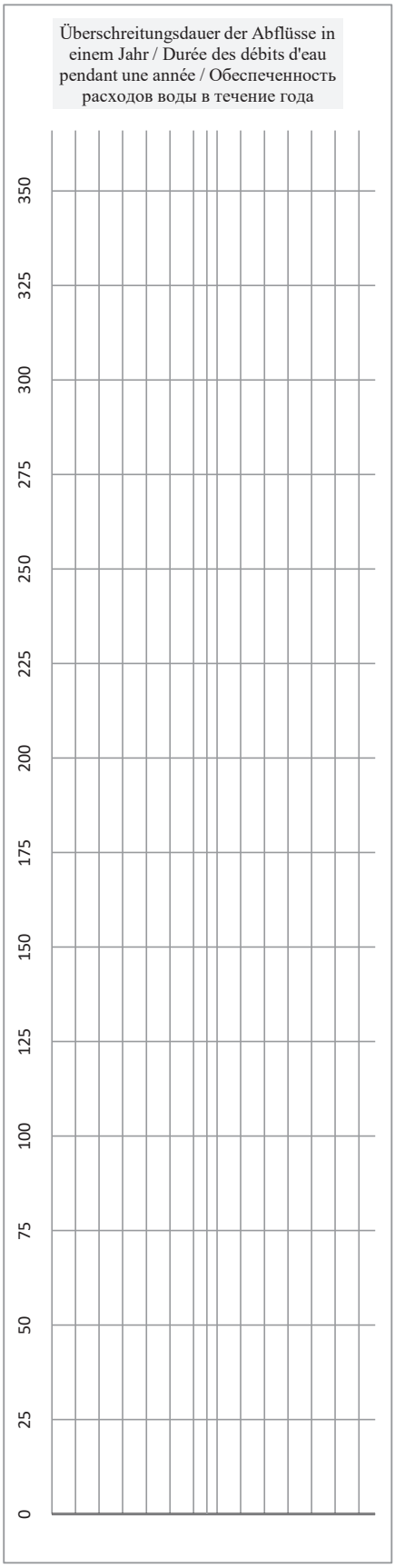

# Serbien / Serbie / Сербия

| | | | | | |
|---|---|---|---|---|---|
| Hydrologische Messstelle<br>Station hydrométrique<br>Водомерный пост | **BACKA PALANKA**<br>**БАЧКА ПАЛАНКА** | Beginn der Messungen / Année de construction / Год основания | *1888* | | |
| | | Entfernung von Sulina / Distance de Sulina / Расстояние от Сулины km км | 1 298,560 | | |
| | | Absoluter Nullpunkt / Cote du «0» absolu / Абсолютная отметка «0» m м | A | 73,97 | |
| Fläche des Einzugsgebiets / Superficie du bassin hydrographique / Площадь водосборного бассейна $km^2$ $км^2$ | 253 737 | Höhe d. RNW-HSW / Cote de l'ENR-HNN / Отметка НСРУ-ВСУ cm см | **47** | *1981-2010* | **578** |

| Hauptwerte der Wasserstände / Niveaux d'eau caractéristiques / Характерные уровни воды cm см | | | | Hauptwerte der Abflüsse / Débits d'eau caractéristiques / Характерные расходы воды $m^3/s$ $м^3/с$ | | |
|---|---|---|---|---|---|---|
| **790** | **600** | **738** | Maximum / Наивысший (MAX) | | | |
| 26.06.1965 | 02.06.1999 | 11.04.2006 | | | | |
| **-49** | | **-23** | Minimum / Наинизший (MIN) | | | |
| 05.02.1909 | | 01.09.2003 | | | | |
| **271** | | **239** | Mittel / Moyenne / Средний (AVE) | | | |
| *... - 1990* | *1991 - 2000* | *2001 - 2010* | berücksichtigter Zeitraum / Période de calcul / Период наблюдений | *... - 1990* | *1991 - 2000* | *2001 - 2010* |

| I | II | III | IV | V | VI | VII | VIII | IX | X | XI | XII | Datum Date Дата | I | II | III | IV | V | VI | VII | VIII | IX | X | XI | XII |
|---|---|---|---|---|---|---|---|---|---|---|---|---|---|---|---|---|---|---|---|---|---|---|---|---|
| 84 | 109 | 314 | 230 | 238 | 203 | 113 | 288 | 149 | 247 | 156 | 215 | **1** | 2095 | 2218 | 3545 | 2934 | 2985 | 2759 | 2241 | 3346 | 2434 | 3045 | 2474 | 2836 |
| 96 | 103 | 305 | 216 | 287 | 193 | 120 | 296 | 143 | 223 | 183 | 210 | **2** | 2155 | 2191 | 3470 | 2839 | 3337 | 2692 | 2275 | 3406 | 2404 | 2885 | 2632 | 2804 |
| 100 | 98 | 287 | 202 | 324 | 190 | 121 | 285 | 140 | 200 | 216 | 215 | **3** | 2172 | 2162 | 3338 | 2751 | 3625 | 2673 | 2285 | 3320 | 2384 | 2735 | 2839 | 2834 |
| 92 | 92 | 269 | 188 | 341 | 196 | 120 | 263 | 144 | 183 | 234 | 221 | **4** | 2136 | 2132 | 3206 | 2666 | 3762 | 2711 | 2278 | 3162 | 2405 | 2635 | 2960 | 2872 |
| 81 | 84 | 256 | 179 | 347 | 204 | 122 | 238 | 152 | 172 | 234 | 220 | **5** | 2080 | 2092 | 3109 | 2607 | 3818 | 2762 | 2285 | 2985 | 2452 | 2566 | 2960 | 2868 |
| 71 | 97 | 250 | 174 | 346 | 210 | 126 | 214 | 178 | 163 | 224 | 215 | **6** | 2033 | 2160 | 3065 | 2579 | 3807 | 2799 | 2311 | 2829 | 2607 | 2513 | 2894 | 2835 |
| 63 | 114 | 250 | 172 | 342 | 212 | 127 | 196 | 224 | 161 | 208 | 205 | **7** | 1995 | 2244 | 3066 | 2568 | 3774 | 2814 | 2312 | 2716 | 2894 | 2501 | 2788 | 2771 |
| 54 | 128 | 249 | 173 | 340 | 211 | 126 | 187 | 270 | 166 | 194 | 193 | **8** | 1951 | 2319 | 3061 | 2575 | 3754 | 2811 | 2307 | 2659 | 3214 | 2531 | 2700 | 2694 |
| 42 | 148 | 246 | 176 | 337 | 205 | 127 | 186 | 297 | 174 | 184 | 184 | **9** | 1899 | 2429 | 3039 | 2589 | 3735 | 2770 | 2316 | 2649 | 3412 | 2577 | 2642 | 2641 |
| 41 | 175 | 248 | 177 | 331 | 196 | 124 | 198 | 304 | 179 | 184 | 180 | **10** | 1892 | 2585 | 3057 | 2599 | 3678 | 2711 | 2300 | 2727 | 3464 | 2609 | 2637 | 2617 |
| 44 | 189 | 249 | 175 | 322 | 199 | 115 | 230 | 299 | 180 | 197 | 183 | **11** | 1907 | 2668 | 3058 | 2588 | 3607 | 2731 | 2253 | 2930 | 3427 | 2618 | 2718 | 2633 |
| 37 | 187 | 246 | 169 | 324 | 203 | 102 | 251 | 285 | 186 | 211 | 184 | **12** | 1874 | 2661 | 3044 | 2548 | 3621 | 2758 | 2185 | 3075 | 3324 | 2651 | 2810 | 2638 |
| 35 | 180 | 254 | 160 | 342 | 198 | 96 | 251 | 265 | 198 | 215 | 183 | **13** | 1867 | 2614 | 3096 | 2496 | 3776 | 2726 | 2155 | 3075 | 3178 | 2726 | 2830 | 2632 |
| 27 | 167 | 275 | 152 | 359 | 187 | 101 | 246 | 240 | 209 | 206 | 188 | **14** | 1832 | 2541 | 3247 | 2451 | 3923 | 2655 | 2179 | 3038 | 2998 | 2797 | 2776 | 2665 |
| 29 | 152 | 292 | 147 | 363 | 177 | 116 | 246 | 221 | 208 | 198 | 211 | **15** | 1839 | 2453 | 3376 | 2424 | 3957 | 2596 | 2259 | 3040 | 2873 | 2790 | 2726 | 2807 |
| 40 | 135 | 295 | 147 | 352 | 166 | 133 | 254 | 218 | 199 | 213 | 248 | **16** | 1887 | 2359 | 3399 | 2423 | 3857 | 2532 | 2345 | 3095 | 2850 | 2732 | 2820 | 3055 |
| 56 | 121 | 286 | 145 | 336 | 156 | 141 | 256 | 219 | 184 | 247 | 281 | **17** | 1963 | 2285 | 3327 | 2410 | 3724 | 2477 | 2389 | 3108 | 2857 | 2639 | 3048 | 3289 |
| 68 | 110 | 268 | 140 | 321 | 152 | 140 | 247 | 217 | 165 | 269 | 299 | **18** | 2017 | 2224 | 3196 | 2383 | 3602 | 2454 | 2383 | 3046 | 2844 | 2528 | 3205 | 3430 |
| 85 | 104 | 247 | 131 | 313 | 146 | 134 | 232 | 214 | 148 | 277 | 309 | **19** | 2100 | 2195 | 3050 | 2333 | 3533 | 2420 | 2352 | 2943 | 2825 | 2431 | 3260 | 3503 |
| 105 | 103 | 229 | 119 | 309 | 141 | 134 | 216 | 213 | 130 | 272 | 310 | **20** | 2198 | 2188 | 2925 | 2270 | 3501 | 2393 | 2354 | 2841 | 2823 | 2331 | 3225 | 3510 |
| 120 | 102 | 216 | 116 | 305 | 134 | 136 | 205 | 221 | 113 | 261 | 301 | **21** | 2279 | 2184 | 2841 | 2258 | 3475 | 2354 | 2361 | 2769 | 2872 | 2241 | 3148 | 3439 |
| 119 | 102 | 224 | 129 | 296 | 125 | 128 | 202 | 236 | 99 | 243 | 289 | **22** | 2273 | 2185 | 2890 | 2324 | 3402 | 2301 | 2321 | 2749 | 2974 | 2170 | 3019 | 3348 |
| 122 | 104 | 269 | 149 | 281 | 115 | 119 | 206 | 266 | 93 | 223 | 273 | **23** | 2286 | 2193 | 3204 | 2436 | 3292 | 2251 | 2271 | 2778 | 3185 | 2141 | 2888 | 3229 |
| 114 | 113 | 314 | 162 | 271 | 106 | 113 | 230 | 308 | 98 | 206 | 256 | **24** | 2243 | 2238 | 3542 | 2510 | 3218 | 2206 | 2240 | 2930 | 3495 | 2162 | 2776 | 3110 |
| 105 | 151 | 336 | 163 | 260 | 101 | 111 | 250 | 338 | 100 | 197 | 245 | **25** | 2199 | 2449 | 3726 | 2516 | 3139 | 2180 | 2230 | 3067 | 3737 | 2172 | 2722 | 3035 |
| 105 | 221 | 341 | 158 | 246 | 105 | 112 | 248 | 347 | 106 | 205 | 244 | **26** | 2198 | 2872 | 3765 | 2487 | 3038 | 2197 | 2238 | 3052 | 3819 | 2206 | 2770 | 3027 |
| 106 | 278 | 332 | 157 | 232 | 102 | 119 | 227 | 337 | 109 | 215 | 250 | **27** | 2206 | 3270 | 3692 | 2479 | 2948 | 2186 | 2274 | 2911 | 3730 | 2222 | 2831 | 3067 |
| 111 | 306 | 314 | 162 | 225 | 94 | 146 | 202 | 315 | 111 | 217 | 256 | **28** | 2231 | 3485 | 3547 | 2512 | 2898 | 2145 | 2417 | 2752 | 3551 | 2232 | 2845 | 3111 |
| 114 | | 290 | 172 | 224 | 97 | 185 | 185 | 291 | 124 | 219 | 255 | **29** | 2247 | | 3360 | 2567 | 2893 | 2158 | 2646 | 2645 | 3366 | 2297 | 2859 | 3102 |
| 114 | | 267 | 198 | 224 | 106 | 218 | 170 | 268 | 134 | 221 | 250 | **30** | 2243 | | 3186 | 2727 | 2890 | 2205 | 2855 | 2554 | 3197 | 2355 | 2871 | 3068 |
| 111 | | 248 | | 216 | | 258 | 158 | | 142 | | 252 | **31** | 2228 | | 3053 | | 2840 | | 3126 | 2484 | | 2398 | | 3085 |
| **I** | **II** | **III** | **IV** | **V** | **VI** | **VII** | **VIII** | **IX** | **X** | **XI** | **XII** | | **I** | **II** | **III** | **IV** | **V** | **VI** | **VII** | **VIII** | **IX** | **X** | **XI** | **XII** |
| 126 | 314 | 342 | 238 | 368 | 213 | 277 | 299 | 349 | 257 | 279 | 314 | MAX | 2310 | 3540 | 3770 | 2990 | 4000 | 2820 | 3260 | 3430 | 3830 | 3120 | 3280 | 3540 |
| 80 | 142 | 273 | 165 | 302 | 161 | 132 | 228 | 244 | 158 | 218 | 236 | AVE | 2080 | 2410 | 3240 | 2530 | 3460 | 2510 | 2350 | 2930 | 3050 | 2500 | 2860 | 2990 |
| 20 | 81 | 213 | 114 | 210 | 92 | 94 | 152 | 139 | 91 | 147 | 178 | MIN | 1800 | 2080 | 2820 | 2240 | 2800 | 2130 | 2140 | 2450 | 2380 | 2130 | 2430 | 2610 |
| MIN | 27 | 20 | 15.1.17 | AVE | 195 | 202 | 15.5.17 | MAX | 363 | 368 | | **2017** | MIN | 1832 | 1800 | | AVE | 2745 | | | | MAX | 3957 | 4000 |

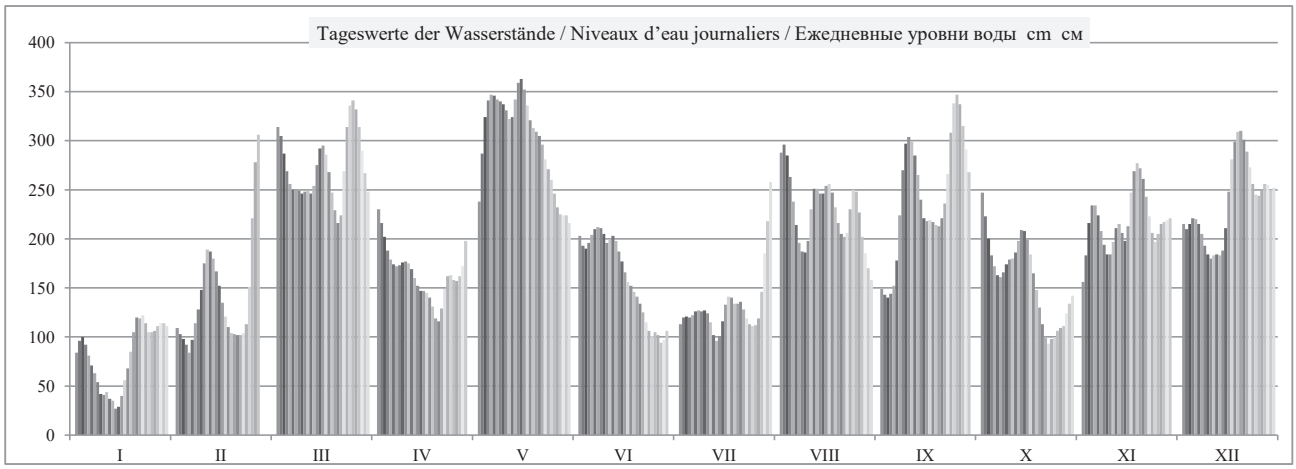

| | HSW BCУ | I | II | III | IV | V | VI | VII | VIII | IX | X | XI | XII | 2017 |
|---|---|---|---|---|---|---|---|---|---|---|---|---|---|---|
| Tage mit Überschreitung des HSW / Jours où le HNN (HSW) a été dépassé / Дни, когда был превышен ВСУ (HSW) | 618 | 0 | 0 | 0 | 0 | 0 | 0 | 0 | 0 | 0 | 0 | 0 | 0 | **0** |
| Tage mit Unterschreitung des RNW / Jours où l'ENR n'a pas été atteint / Дни, когда не был достигнут НСРУ | | 8 | 0 | 0 | 0 | 0 | 0 | 0 | 0 | 0 | 0 | 0 | 0 | **8** |
| Tage mit Überschreitung des HSW / Jours où le HNN a été dépassé / Дни, когда был превышен ВСУ (HNN) | | 0 | 0 | 0 | 0 | 0 | 0 | 0 | 0 | 0 | 0 | 0 | 0 | **0** |

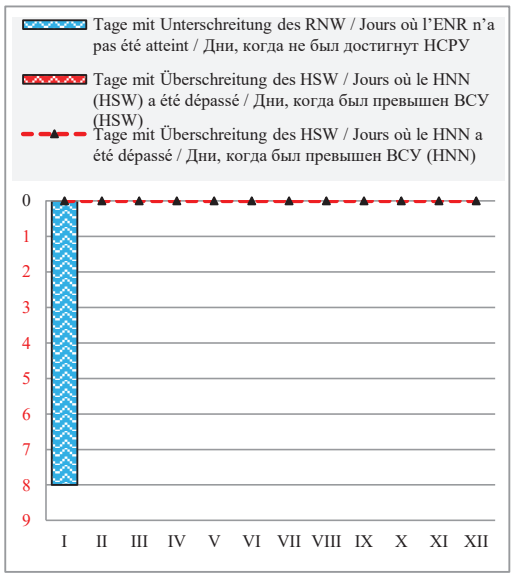


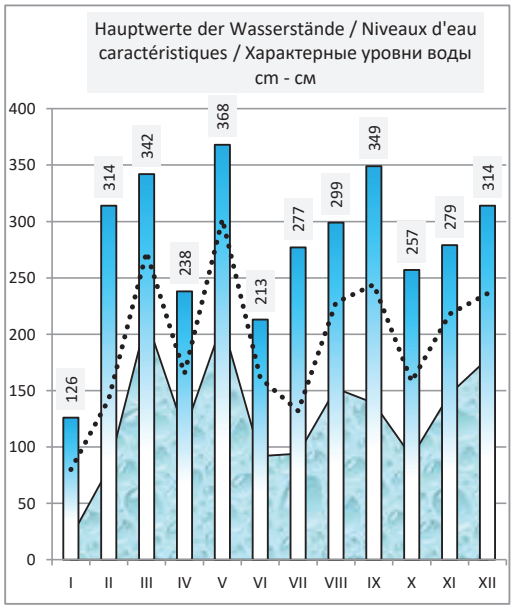


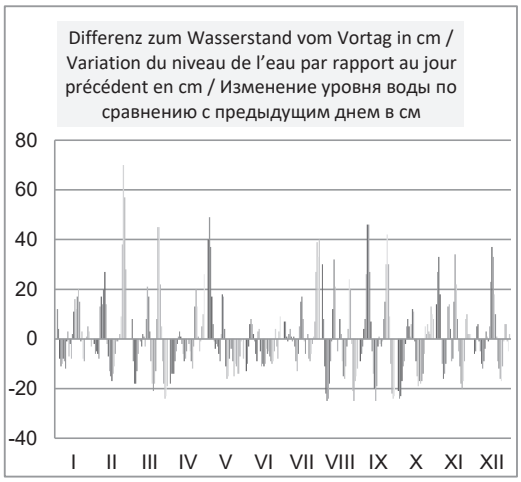


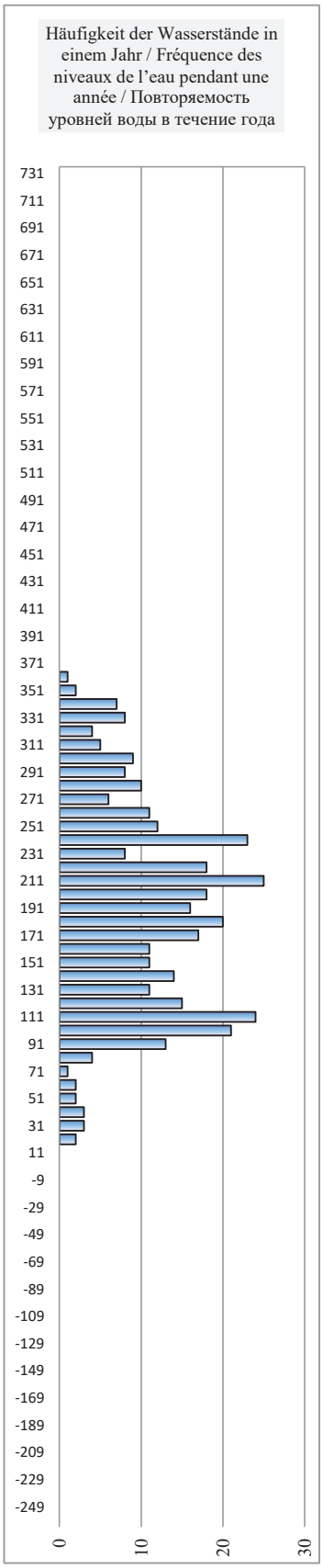


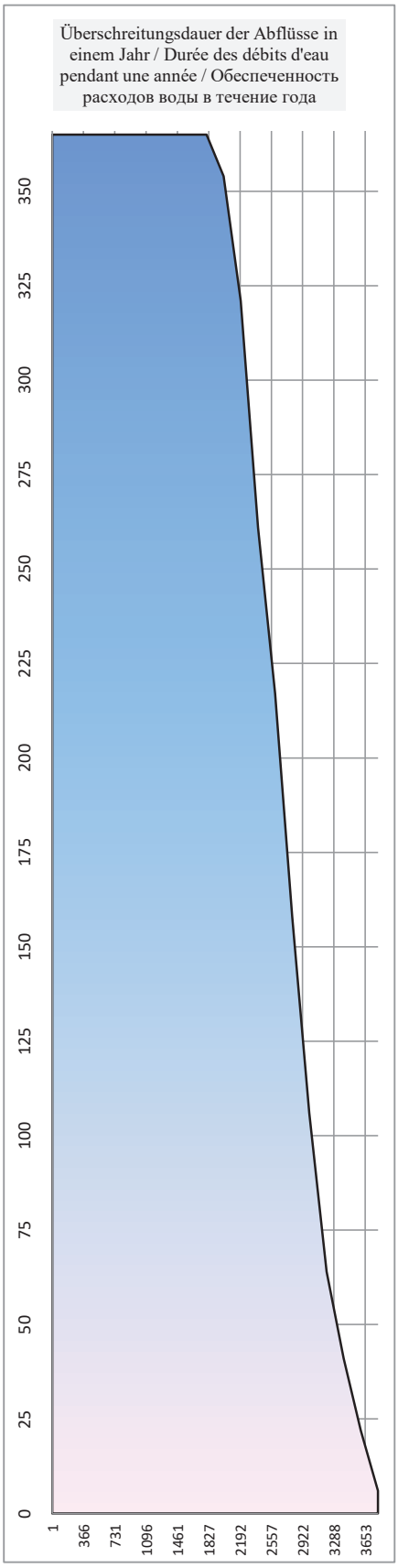

# Serbien / Serbie / Сербия

| | | | | | |
|---|---|---|---|---|---|
| Hydrologische Messstelle<br>Station hydrométrique<br>Водомерный пост | **NOVI SAD**<br><br>**НОВИ САД** | Beginn der Messungen / Année de construction / Год основания | | *1819* | |
| | | Entfernung von Sulina / Distance de Sulina / Расстояние от Сулины km км | | 1 254,980 | |
| | | Absoluter Nullpunkt / Cote du «0» absolu / Абсолютная отметка «0» m м | | A | 71,73 |
| Fläche des Einzugsgebiets / Superficie du bassin hydrographique / Площадь водосборного бассейна $km^2$ $км^2$ | 254 085 | Höhe d. RNW-HSW / Cote de l'ENR-HNN / Отметка НСРУ-ВСУ cm см | **57** | *1981-2010* | **573** |

| Hauptwerte der Wasserstände / Niveaux d'eau caractéristiques / Характерные уровни воды cm см | | | | Hauptwerte der Abflüsse / Débits d'eau caractéristiques / Характерные расходы воды $m^3/s$ $м^3/с$ | | |
|---|---|---|---|---|---|---|
| **778** | **603** | **745** | Maximum / Наивысший (MAX) | | **6780** | **8600** |
| 29.06.1965 | 12.04.2000 | 12.04.2006 | | | 30.07.1997 | 11.04.2006 |
| **-134** | **21** | **-15** | Minimum / Наинизший (MIN) | | **1308** | **1360** |
| 09.01.1909 | 03.10.1992 | 02.09.2003 | | | 02.09.1992 | 19.02.2006 |
| **271** | **254** | **253** | Mittel / Moyenne / Средний (AVE) | | **2749** | **2973** |
| *... - 1990* | *1991 - 2000* | *2001 - 2010* | berücksichtigter Zeitraum / Période de calcul / Период наблюдений | *... - 1990* | *1991 - 2000* | *2001 - 2010* |

| I | II | III | IV | V | VI | VII | VIII | IX | X | XI | XII | Datum Date Дата | I | II | III | IV | V | VI | VII | VIII | IX | X | XI | XII |
|---|---|---|---|---|---|---|---|---|---|---|---|---|---|---|---|---|---|---|---|---|---|---|---|---|
| 74 | 239 | 325 | 247 | 229 | 194 | 98 | 252 | 118 | 240 | 144 | 220 | **1** | 2043 | 3317 | 3658 | 3040 | 3090 | 2767 | 2262 | 3657 | 2409 | 3167 | 2501 | 2875 |
| 84 | 225 | 326 | 231 | 271 | 181 | 104 | 267 | 112 | 219 | 166 | 217 | **2** | 2141 | 3195 | 3554 | 2925 | 3495 | 2712 | 2321 | 3759 | 2415 | 2972 | 2698 | 2776 |
| 88 | 203 | 317 | 214 | 306 | 174 | 107 | 261 | 108 | 195 | 198 | 223 | **3** | 2166 | 2959 | 3397 | 2829 | 3822 | 2631 | 2300 | 3661 | 2389 | 2788 | 3010 | 2793 |
| 85 | 161 | 305 | 199 | 326 | 176 | 107 | 240 | 109 | 174 | 223 | 233 | **4** | 2128 | 2383 | 3254 | 2752 | 4020 | 2598 | 2281 | 3450 | 2403 | 2655 | 3108 | 2816 |
| 75 | 111 | 295 | 188 | 335 | 183 | 107 | 214 | 116 | 160 | 231 | 237 | **5** | 2017 | 1852 | 3094 | 2721 | 4157 | 2758 | 2282 | 3190 | 2477 | 2574 | 3139 | 2778 |
| 63 | 108 | 289 | 179 | 338 | 189 | 111 | 189 | 133 | 147 | 229 | 235 | **6** | 1923 | 1859 | 3025 | 2663 | 4016 | 2814 | 2320 | 2958 | 2619 | 2547 | 3079 | 2722 |
| 53 | 122 | 288 | 175 | 336 | 191 | 113 | 170 | 173 | 141 | 216 | 226 | **7** | 1830 | 1847 | 3002 | 2593 | 3990 | 2845 | 2320 | 2814 | 2974 | 2547 | 2948 | 2649 |
| 48 | 141 | 287 | 175 | 334 | 190 | 112 | 157 | 220 | 143 | 203 | 213 | **8** | 1775 | 1737 | 2996 | 2570 | 3941 | 2843 | 2307 | 2716 | 3438 | 2596 | 2829 | 2561 |
| 41 | 170 | 287 | 178 | 333 | 186 | 112 | 153 | 256 | 150 | 189 | 202 | **9** | 1769 | 1754 | 2942 | 2589 | 3917 | 2815 | 2311 | 2708 | 3760 | 2664 | 2742 | 2472 |
| 48 | 211 | 292 | 182 | 329 | 177 | 112 | 158 | 271 | 156 | 181 | 193 | **10** | 2040 | 2084 | 2973 | 2603 | 3828 | 2708 | 2324 | 2772 | 3872 | 2729 | 2750 | 2456 |
| 57 | 235 | 294 | 183 | 323 | 177 | 105 | 182 | 271 | 159 | 187 | 192 | **11** | 2142 | 2361 | 2950 | 2654 | 3720 | 2697 | 2278 | 3059 | 3803 | 2711 | 2811 | 2522 |
| 62 | 240 | 293 | 179 | 319 | 184 | 93 | 211 | 260 | 164 | 202 | 191 | **12** | 2135 | 2460 | 2933 | 2636 | 3753 | 2750 | 2156 | 3319 | 3645 | 2720 | 2947 | 2524 |
| 77 | 235 | 297 | 172 | 327 | 184 | 85 | 218 | 242 | 173 | 212 | 190 | **13** | 2165 | 2423 | 2991 | 2610 | 3947 | 2700 | 2091 | 3297 | 3395 | 2811 | 2996 | 2458 |
| 73 | 220 | 311 | 164 | 341 | 176 | 85 | 214 | 218 | 184 | 209 | 198 | **14** | 1813 | 2278 | 3188 | 2558 | 4172 | 2599 | 2057 | 3232 | 3189 | 2876 | 2867 | 2471 |
| 69 | 202 | 327 | 159 | 349 | 167 | 94 | 212 | 194 | 188 | 199 | 221 | **15** | 1518 | 2172 | 3477 | 2510 | 4223 | 2528 | 2148 | 3211 | 3001 | 2902 | 2772 | 2594 |
| 91 | 184 | 332 | 156 | 344 | 158 | 107 | 218 | 186 | 181 | 205 | 260 | **16** | 1458 | 2061 | 3550 | 2490 | 4108 | 2474 | 2292 | 3298 | 2972 | 2818 | 2866 | 2917 |
| 112 | 169 | 327 | 153 | 330 | 145 | 119 | 223 | 187 | 169 | 235 | 296 | **17** | 1606 | 1954 | 3421 | 2481 | 3862 | 2416 | 2457 | 3341 | 3015 | 2699 | 3122 | 3218 |
| 126 | 156 | 313 | 149 | 317 | 138 | 121 | 218 | 186 | 153 | 262 | 321 | **18** | 1612 | 1879 | 3280 | 2471 | 3674 | 2432 | 2438 | 3284 | 2966 | 2593 | 3340 | 3405 |
| 133 | 147 | 291 | 145 | 308 | 132 | 116 | 205 | 184 | 138 | 275 | 334 | **19** | 1653 | 1832 | 3102 | 2429 | 3564 | 2407 | 2391 | 3155 | 2908 | 2497 | 3417 | 3529 |
| 148 | 143 | 269 | 135 | 302 | 128 | 114 | 188 | 184 | 121 | 276 | 339 | **20** | 1847 | 1875 | 2946 | 2431 | 3534 | 2402 | 2386 | 2996 | 2895 | 2376 | 3362 | 3430 |
| 168 | 138 | 250 | 130 | 296 | 122 | 114 | 175 | 189 | 106 | 268 | 335 | **21** | 1965 | 1915 | 2811 | 2329 | 3533 | 2337 | 2411 | 2893 | 2956 | 2281 | 3288 | 3346 |
| 180 | 132 | 247 | 139 | 287 | 115 | 110 | 168 | 203 | 94 | 254 | 327 | **22** | 1897 | 1895 | 2922 | 2274 | 3462 | 2282 | 2385 | 2835 | 3041 | 2242 | 3121 | 3162 |
| 192 | 129 | 274 | 159 | 273 | 106 | 101 | 168 | 228 | 86 | 235 | 315 | **23** | 1963 | 1873 | 3318 | 2348 | 3363 | 2222 | 2322 | 2848 | 3294 | 2246 | 2992 | 2940 |
| 198 | 132 | 310 | 177 | 260 | 98 | 94 | 184 | 267 | 83 | 216 | 300 | **24** | 1883 | 1830 | 3681 | 2477 | 3277 | 2185 | 2272 | 3064 | 3714 | 2244 | 2838 | 2869 |
| 195 | 153 | 331 | 184 | 248 | 93 | 90 | 210 | 304 | 87 | 205 | 289 | **25** | 1770 | 1919 | 3881 | 2562 | 3200 | 2202 | 2247 | 3348 | 4094 | 2230 | 2768 | 2750 |
| 204 | 211 | 339 | 182 | 234 | 93 | 90 | 217 | 323 | 94 | 207 | 286 | **26** | 2005 | 3066 | 3969 | 2520 | 3081 | 2200 | 2268 | 3302 | 4253 | 2266 | 2851 | 2784 |
| 216 | 270 | 336 | 180 | 221 | 92 | 93 | 203 | 322 | 100 | 212 | 289 | **27** | 2349 | 3365 | 3910 | 2517 | 2945 | 2182 | 2291 | 3090 | 4117 | 2261 | 2948 | 2910 |
| 231 | 307 | 322 | 183 | 213 | 88 | 109 | 179 | 305 | 101 | 215 | 295 | **28** | 2726 | 3565 | 3707 | 2554 | 2873 | 2136 | 2425 | 2857 | 3834 | 2239 | 2977 | 3012 |
| 240 | | 303 | 186 | 210 | 87 | 144 | 158 | 284 | 112 | 218 | 294 | **29** | 2975 | | 3475 | 2565 | 2869 | 2135 | 2699 | 2713 | 3594 | 2317 | 2963 | 2957 |
| 241 | | 282 | 200 | 210 | 92 | 180 | 141 | 261 | 123 | 223 | 289 | **30** | 3093 | | 3297 | 2812 | 2876 | 2183 | 3024 | 2600 | 3345 | 2355 | 2977 | 2923 |
| 244 | | 264 | | 205 | | 219 | 129 | | 132 | | 288 | **31** | 3245 | | 3150 | | 2831 | | 3406 | 2499 | | 2421 | | 2946 |
| **I** | **II** | **III** | **IV** | **V** | **VI** | **VII** | **VIII** | **IX** | **X** | **XI** | **XII** | | **I** | **II** | **III** | **IV** | **V** | **VI** | **VII** | **VIII** | **IX** | **X** | **XI** | **XII** |
| 246 | 319 | 340 | 254 | 351 | 200 | 237 | 268 | 325 | 250 | 278 | 340 | MAX | 3280 | 3580 | 3990 | 3070 | 4230 | 2850 | 3430 | 3760 | 4250 | 3200 | 3430 | 3550 |
| 126 | 182 | 301 | 176 | 292 | 147 | 112 | 196 | 214 | 144 | 217 | 260 | AVE | 2050 | 2280 | 3290 | 2580 | 3590 | 2500 | 2370 | 3090 | 3230 | 2560 | 2970 | 2860 |
| 36 | 104 | 244 | 129 | 200 | 86 | 82 | 123 | 107 | 82 | 138 | 188 | MIN | 1420 | 1680 | 2810 | 2270 | 2820 | 2120 | 2060 | 2470 | 2380 | 2230 | 2480 | 2440 |
| MIN | 41 | 36 | 9.1.17 | AVE | 197 | 190 | 15.5.17 | MAX | 349 | 351 | | **2017** | | MIN | 1458 | 1420 | | AVE | 2783 | | | MAX | 4253 | 4250 |

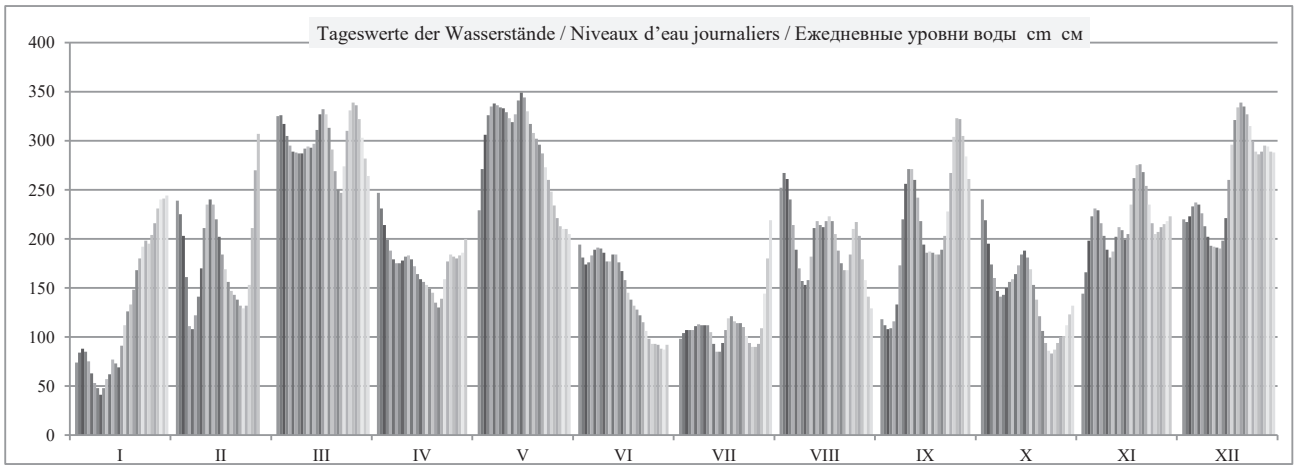

| | HSW BCУ | I | II | III | IV | V | VI | VII | VIII | IX | X | XI | XII | 2017 |
|---|---|---|---|---|---|---|---|---|---|---|---|---|---|---|
| Tage mit Überschreitung des HSW / Jours où le HNN (HSW) a été dépassé / Дни, когда был превышен ВСУ (HSW) | 618 | 0 | 0 | 0 | 0 | 0 | 0 | 0 | 0 | 0 | 0 | 0 | 0 | **0** |
| Tage mit Unterschreitung des RNW / Jours où l'ENR n'a pas été atteint / Дни, когда не был достигнут НСРУ | | 4 | 0 | 0 | 0 | 0 | 0 | 0 | 0 | 0 | 0 | 0 | 0 | **4** |
| Tage mit Überschreitung des HSW / Jours où le HNN a été dépassé / Дни, когда был превышен ВСУ (HNN) | | 0 | 0 | 0 | 0 | 0 | 0 | 0 | 0 | 0 | 0 | 0 | 0 | **0** |

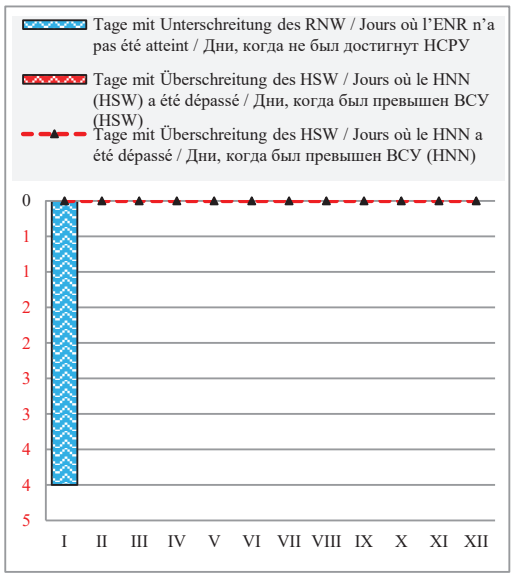


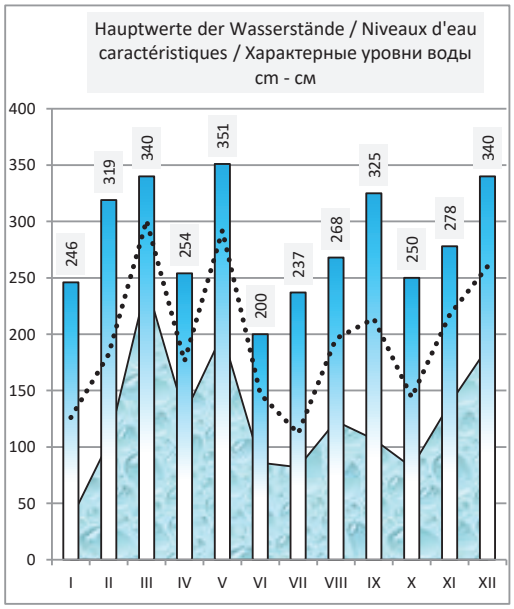


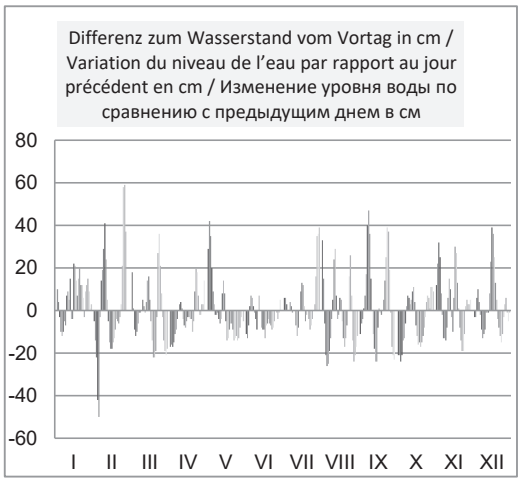


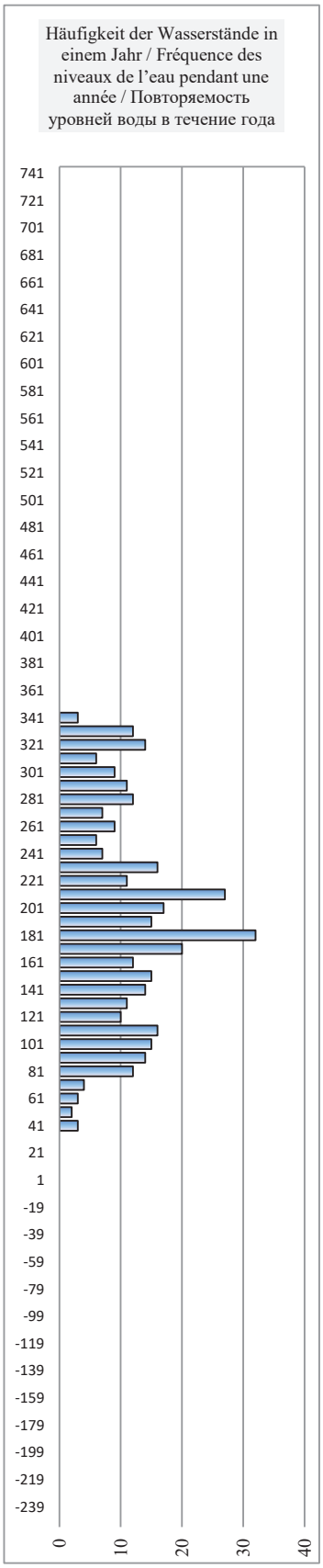


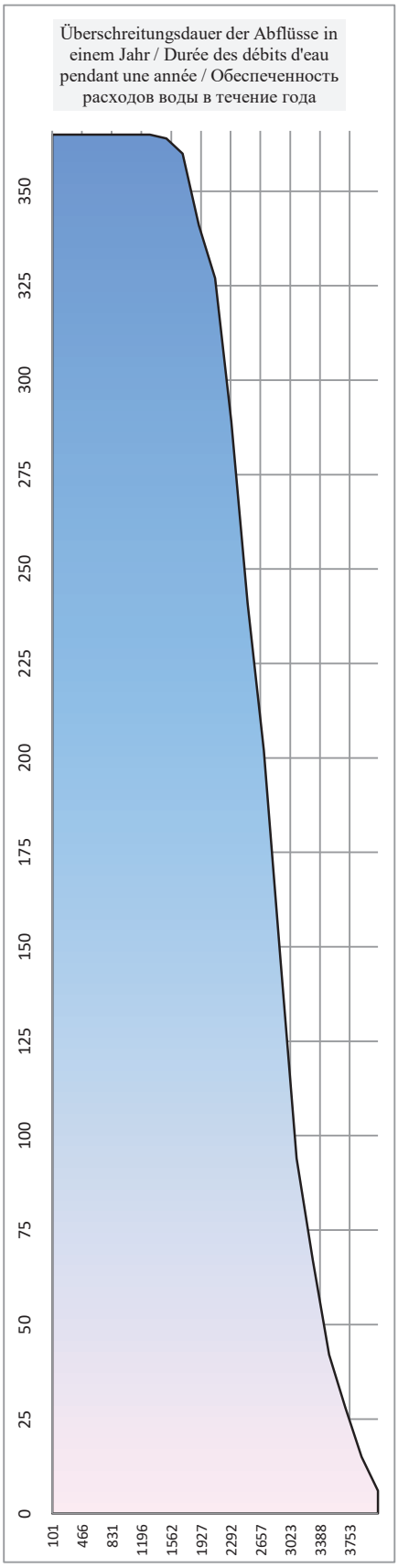

## Serbien / Serbie / Сербия

| | | | | | |
|---|---|---|---|---|---|
| Hydrologische Messstelle<br>Station hydrométrique<br>Водомерный пост | **SLANKAMEN**<br>**СЛАНКАМЕН** | Beginn der Messungen / Année de construction / Год основания | *1888* | | |
| | | Entfernung von Sulina / Distance de Sulina / Расстояние от Сулины km км | 1 216,020 | | |
| | | Absoluter Nullpunkt / Cote du «0» absolu / Абсолютная отметка «0» m м | A | 69,68 | |
| Fläche des Einzugsgebiets / Superficie du bassin hydrographique / Площадь водосборного бассейна km² км² | 254 961 | Höhe d. RNW-HSW / Cote de l'ENR-HNN / Отметка НСРУ-ВСУ cm см | **117** | *1981-2010* | **623** |

| **Hauptwerte der Wasserstände / Niveaux d'eau caractéristiques / Характерные уровни воды cm см** | | | | **Hauptwerte der Abflüsse / Débits d'eau caractéristiques / Характерные расходы воды m³/s м³/с** | | |
|---|---|---|---|---|---|---|
| **773** | **660** | **794** | Maximum / Наивысший (MAX) | | | |
| 06.04.1940 | 13.04.2000 | 15.04.2006 | | | | |
| **-65** | **89** | **65** | Minimum / Наинизший (MIN) | | | |
| 13.11.1947 | 01.10.1992 | 02.09.2003 | | | | |
| | **306** | **308** | Mittel / Moyenne / Средний (AVE) | | | |
| *... - 1990* | *1991 - 2000* | *2001 - 2010* | berücksichtigter Zeitraum / Période de calcul / Период наблюдений | *... - 1990* | *1991 - 2000* | *2001 - 2010* |

| I | II | III | IV | V | VI | VII | VIII | IX | X | XI | XII | Datum Date Дата | I | II | III | IV | V | VI | VII | VIII | IX | X | XI | XII |
|---|---|---|---|---|---|---|---|---|---|---|---|---|---|---|---|---|---|---|---|---|---|---|---|---|
| 145 | 263 | 384 | 305 | 275 | 250 | 152 | 256 | 163 | 280 | 196 | 279 | **1** | | | | | | | | | | | | |
| 147 | 252 | 392 | 289 | 308 | 240 | 154 | 269 | 153 | 263 | 211 | 283 | **2** | | | | | | | | | | | | |
| 148 | 238 | 388 | 271 | 338 | 233 | 161 | 267 | 150 | 243 | 229 | 293 | **3** | | | | | | | | | | | | |
| 148 | 230 | 381 | 260 | 355 | 231 | 163 | 249 | 149 | 224 | 261 | 307 | **4** | | | | | | | | | | | | |
| 148 | 218 | 377 | 250 | 359 | 232 | 164 | 230 | 152 | 211 | 271 | 315 | **5** | | | | | | | | | | | | |
| 142 | 213 | 374 | 241 | 374 | 232 | 165 | 213 | 164 | 192 | 270 | 316 | **6** | | | | | | | | | | | | |
| 140 | 236 | 374 | 236 | 374 | 232 | 167 | 198 | 190 | 183 | 262 | 309 | **7** | | | | | | | | | | | | |
| 140 | 272 | 375 | 236 | 374 | 231 | 168 | 188 | 221 | 181 | 253 | 298 | **8** | | | | | | | | | | | | |
| 133 | 310 | 378 | 238 | 374 | 226 | 168 | 183 | 251 | 184 | 239 | 288 | **9** | | | | | | | | | | | | |
| 109 | 338 | 384 | 241 | 374 | 224 | 164 | 185 | 265 | 186 | 226 | 276 | **10** | | | | | | | | | | | | |
| 105 | 348 | 388 | 241 | 372 | 226 | 159 | 195 | 271 | 194 | 232 | 270 | **11** | | | | | | | | | | | | |
| 118 | 347 | 388 | 239 | 364 | 232 | 156 | 215 | 266 | 201 | 241 | 268 | **12** | | | | | | | | | | | | |
| 133 | 341 | 391 | 233 | 363 | 238 | 156 | 228 | 258 | 207 | 253 | 272 | **13** | | | | | | | | | | | | |
| 170 | 331 | 399 | 226 | 369 | 234 | 155 | 228 | 237 | 219 | 260 | 285 | **14** | | | | | | | | | | | | |
| 199 | 315 | 401 | 221 | 377 | 228 | 156 | 228 | 218 | 220 | 253 | 310 | **15** | | | | | | | | | | | | |
| 233 | 300 | 403 | 217 | 377 | 220 | 158 | 229 | 208 | 218 | 256 | 343 | **16** | | | | | | | | | | | | |
| 246 | 289 | 403 | 214 | 372 | 205 | 160 | 232 | 205 | 210 | 281 | 374 | **17** | | | | | | | | | | | | |
| 263 | 278 | 390 | 211 | 366 | 192 | 164 | 229 | 209 | 197 | 305 | 398 | **18** | | | | | | | | | | | | |
| 269 | 270 | 370 | 207 | 360 | 187 | 163 | 219 | 213 | 183 | 319 | 409 | **19** | | | | | | | | | | | | |
| 273 | 261 | 348 | 198 | 353 | 180 | 160 | 208 | 214 | 172 | 324 | 422 | **20** | | | | | | | | | | | | |
| 289 | 252 | 331 | 194 | 343 | 179 | 157 | 197 | 217 | 161 | 318 | 422 | **21** | | | | | | | | | | | | |
| 309 | 245 | 318 | 202 | 333 | 174 | 154 | 192 | 232 | 145 | 309 | 422 | **22** | | | | | | | | | | | | |
| 321 | 243 | 330 | 220 | 317 | 168 | 148 | 192 | 251 | 135 | 290 | 418 | **23** | | | | | | | | | | | | |
| 334 | 248 | 358 | 239 | 304 | 160 | 143 | 196 | 280 | 130 | 274 | 402 | **24** | | | | | | | | | | | | |
| 340 | 258 | 376 | 252 | 290 | 152 | 140 | 209 | 308 | 139 | 264 | 396 | **25** | | | | | | | | | | | | |
| 333 | 278 | 381 | 253 | 278 | 152 | 138 | 226 | 327 | 145 | 260 | 389 | **26** | | | | | | | | | | | | |
| 323 | 320 | 379 | 250 | 271 | 152 | 139 | 223 | 335 | 155 | 258 | 385 | **27** | | | | | | | | | | | | |
| 313 | 363 | 372 | 252 | 266 | 152 | 150 | 208 | 329 | 160 | 259 | 386 | **28** | | | | | | | | | | | | |
| 303 | | 359 | 255 | 262 | 152 | 174 | 190 | 314 | 167 | 265 | 387 | **29** | | | | | | | | | | | | |
| 293 | | 339 | 253 | 262 | 152 | 196 | 177 | 298 | 181 | 272 | 382 | **30** | | | | | | | | | | | | |
| 281 | | 322 | | 258 | | 220 | 169 | | 186 | | 380 | **31** | | | | | | | | | | | | |
| I | II | III | IV | V | VI | VII | VIII | IX | X | XI | XII | | I | II | III | IV | V | VI | VII | VIII | IX | X | XI | XII |
| 340 | 372 | 405 | 309 | 378 | 250 | 236 | 272 | 336 | 286 | 325 | 422 | MAX | | | | | | | | | | | | |
| 221 | 281 | 373 | 238 | 334 | 202 | 160 | 214 | 235 | 189 | 264 | 345 | AVE | | | | | | | | | | | | |
| 104 | 190 | 316 | 194 | 255 | 152 | 138 | 168 | 149 | 128 | 192 | 268 | MIN | | | | | | | | | | | | |
| MIN | 105 | 104 | 11.1.17 | AVE | 255 | 234 | 20.12.17 | MAX | 422 | 422 | | **2017** | MIN | | | | AVE | | | | MAX | | | |

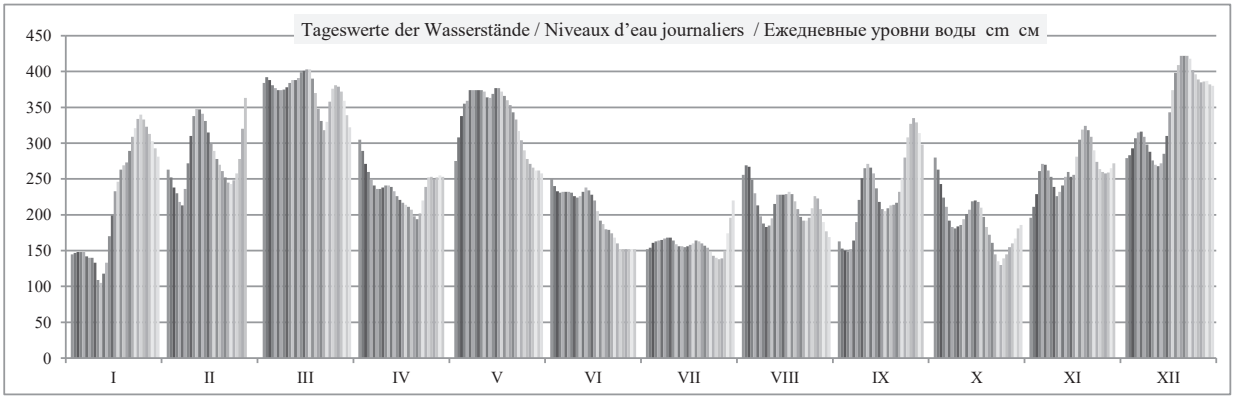

| | HSW ВСУ | I | II | III | IV | V | VI | VII | VIII | IX | X | XI | XII | 2017 |
|---|---|---|---|---|---|---|---|---|---|---|---|---|---|---|
| Tage mit Überschreitung des HSW / Jours où le HNN (HSW) a été dépassé / Дни, когда был превышен ВСУ (HSW) | | 0 | 0 | 0 | 0 | 0 | 0 | 0 | 0 | 0 | 0 | 0 | 0 | **0** |
| Tage mit Unterschreitung des RNW / Jours où l'ENR n'a pas été atteint / Дни, когда не был достигнут НСРУ | | 2 | 0 | 0 | 0 | 0 | 0 | 0 | 0 | 0 | 0 | 0 | 0 | **2** |
| Tage mit Überschreitung des HSW / Jours où le HNN a été dépassé / Дни, когда был превышен ВСУ (HNN) | | 0 | 0 | 0 | 0 | 0 | 0 | 0 | 0 | 0 | 0 | 0 | 0 | **0** |

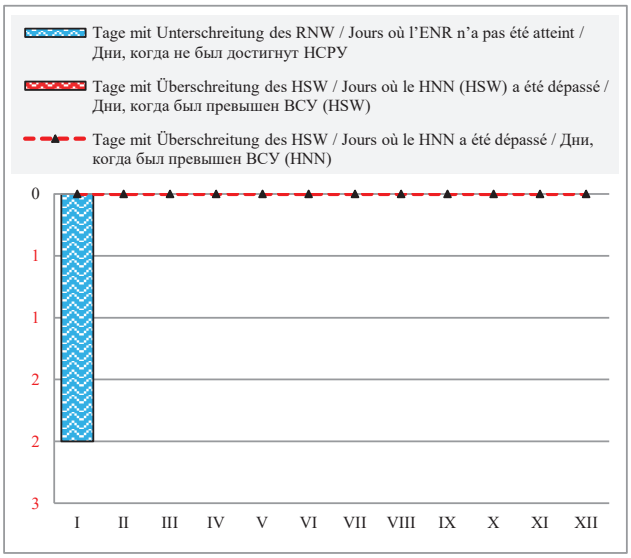


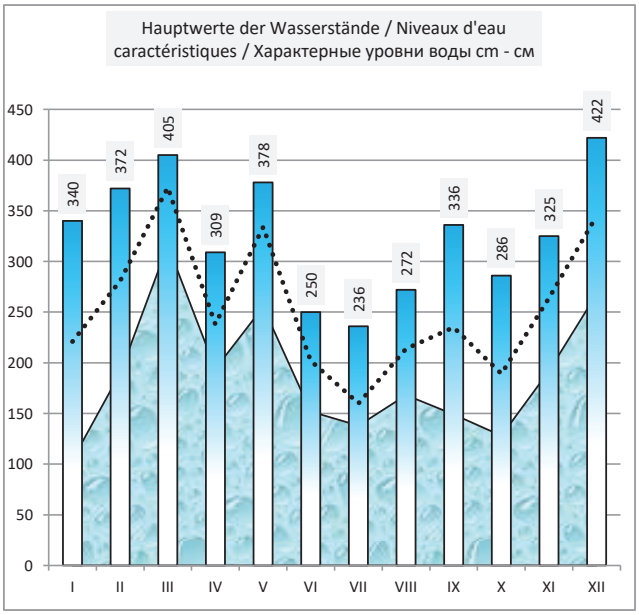


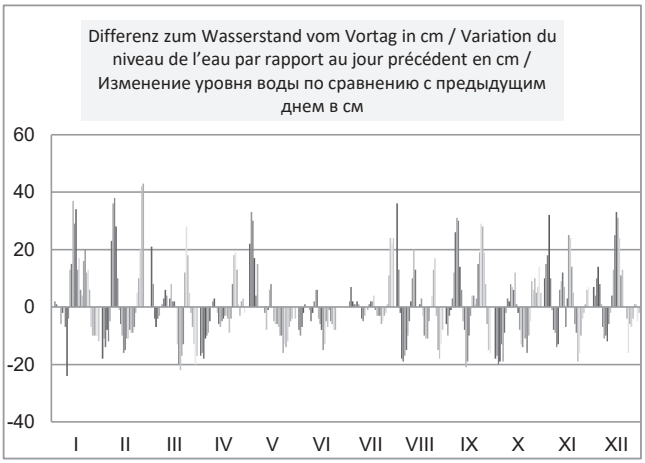


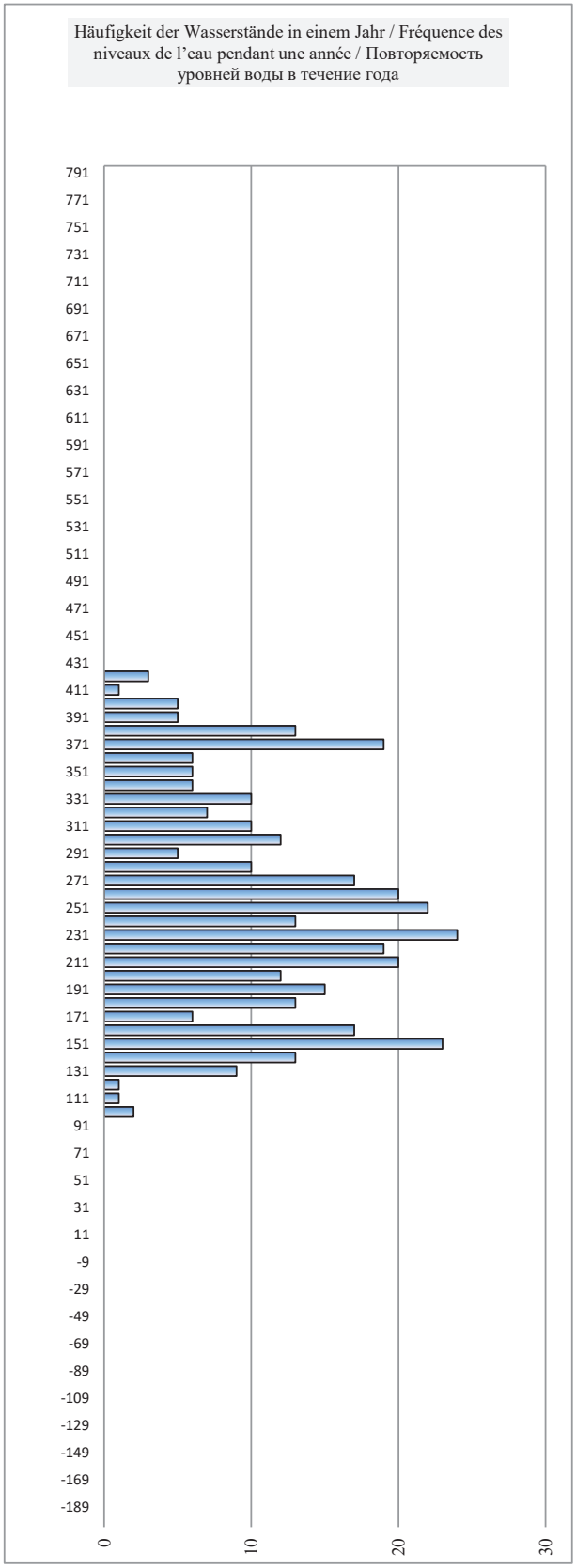

# Serbien / Serbie / Сербия

| | | | | | |
|---|---|---|---|---|---|
| Hydrologische Messstelle<br>Station hydrométrique<br>Водомерный пост | **ZEMUN**<br>**ЗЕМУН** | Beginn der Messungen / Année de construction / Год основания | *1870* | | |
| | | Entfernung von Sulina / Distance de Sulina / Расстояние от Сулины km км | 1 173,310 | | |
| | | Absoluter Nullpunkt / Cote du «0» absolu / Абсолютная отметка «0» m м | A | 67,87 | |
| Fläche des Einzugsgebiets / Superficie du bassin hydrographique / Площадь водосборного бассейна $km^2$ $км^2$ | 412 762 | Höhe d. RNW-HSW / Cote de l'ENR-HNN / Отметка НСРУ-ВСУ cm см | **213** | *1981-2010* | **632** |

| **Hauptwerte der Wasserstände / Niveaux d'eau caractéristiques / Характерные уровни воды cm см** | | | | **Hauptwerte der Abflüsse / Débits d'eau caractéristiques / Характерные расходы воды $m^3/s$ $м^3/с$** | | |
|---|---|---|---|---|---|---|
| **757** | **644** | **783** | Maximum / Наивысший (MAX) | 13378 | | |
| 26.03.1981 | 12.04.2000 | 16.04.2006 | | 01.01.1940 | | |
| **-107** | **113** | **173** | Minimum / Наинизший (MIN) | 1273 | | |
| 24.10.1947 | 28.12.2000 | 01.09.2003 | | 01.01.1954 | | |
| **280** | **344** | **338** | Mittel / Moyenne / Средний (AVE) | | | |
| *... - 1990* | *1991 - 2000* | *2001 - 2010* | berücksichtigter Zeitraum / Période de calcul / Период наблюдений | *... - 1990* | *1991 - 2000* | *2001 - 2010* |

| I | II | III | IV | V | VI | VII | VIII | IX | X | XI | XII | Datum Date Дата | I | II | III | IV | V | VI | VII | VIII | IX | X | XI | XII |
|---|---|---|---|---|---|---|---|---|---|---|---|---|---|---|---|---|---|---|---|---|---|---|---|---|
| 221 | 241 | 408 | 351 | 323 | 302 | 229 | 267 | 224 | 332 | 260 | 323 | **1** | | | | | | | | | | | | |
| 223 | 236 | 414 | 336 | 351 | 296 | 231 | 278 | 219 | 318 | 266 | 332 | **2** | | | | | | | | | | | | |
| 222 | 234 | 417 | 320 | 373 | 286 | 233 | 281 | 217 | 301 | 273 | 352 | **3** | | | | | | | | | | | | |
| 222 | 244 | 418 | 307 | 391 | 287 | 232 | 273 | 215 | 285 | 283 | 373 | **4** | | | | | | | | | | | | |
| 219 | 261 | 419 | 298 | 406 | 288 | 229 | 265 | 214 | 268 | 295 | 381 | **5** | | | | | | | | | | | | |
| 210 | 286 | 420 | 290 | 412 | 284 | 230 | 259 | 216 | 253 | 299 | 377 | **6** | | | | | | | | | | | | |
| 204 | 302 | 419 | 286 | 410 | 281 | 233 | 253 | 226 | 249 | 292 | 368 | **7** | | | | | | | | | | | | |
| 204 | 326 | 419 | 285 | 406 | 280 | 238 | 247 | 240 | 245 | 285 | 359 | **8** | | | | | | | | | | | | |
| 200 | 357 | 427 | 286 | 403 | 277 | 237 | 244 | 258 | 242 | 270 | 352 | **9** | | | | | | | | | | | | |
| 211 | 386 | 440 | 290 | 401 | 279 | 239 | 238 | 271 | 246 | 261 | 338 | **10** | | | | | | | | | | | | |
| 229 | 404 | 444 | 288 | 401 | 275 | 232 | 236 | 278 | 251 | 265 | 335 | **11** | | | | | | | | | | | | |
| 244 | 415 | 443 | 287 | 396 | 278 | 229 | 244 | 273 | 254 | 280 | 328 | **12** | | | | | | | | | | | | |
| 248 | 412 | 442 | 286 | 386 | 280 | 224 | 253 | 270 | 254 | 301 | 334 | **13** | | | | | | | | | | | | |
| 304 | 395 | 443 | 282 | 384 | 280 | 222 | 256 | 269 | 258 | 307 | 347 | **14** | | | | | | | | | | | | |
| 302 | 381 | 447 | 278 | 392 | 280 | 219 | 256 | 260 | 257 | 306 | 369 | **15** | | | | | | | | | | | | |
| 303 | 369 | 450 | 269 | 390 | 277 | 219 | 256 | 253 | 255 | 309 | 399 | **16** | | | | | | | | | | | | |
| 311 | 358 | 447 | 265 | 388 | 266 | 225 | 258 | 250 | 254 | 319 | 426 | **17** | | | | | | | | | | | | |
| 309 | 346 | 437 | 263 | 389 | 255 | 226 | 259 | 253 | 252 | 336 | 451 | **18** | | | | | | | | | | | | |
| 290 | 336 | 418 | 267 | 386 | 250 | 227 | 255 | 262 | 242 | 347 | 465 | **19** | | | | | | | | | | | | |
| 288 | 328 | 396 | 267 | 381 | 246 | 226 | 246 | 262 | 235 | 354 | 470 | **20** | | | | | | | | | | | | |
| 284 | 317 | 374 | 271 | 375 | 247 | 224 | 241 | 269 | 230 | 353 | 471 | **21** | | | | | | | | | | | | |
| 276 | 306 | 362 | 286 | 369 | 247 | 224 | 240 | 283 | 220 | 346 | 468 | **22** | | | | | | | | | | | | |
| 266 | 299 | 360 | 305 | 358 | 242 | 222 | 236 | 297 | 215 | 334 | 463 | **23** | | | | | | | | | | | | |
| 263 | 298 | 375 | 318 | 346 | 239 | 220 | 236 | 315 | 212 | 321 | 457 | **24** | | | | | | | | | | | | |
| 261 | 297 | 390 | 322 | 334 | 240 | 217 | 246 | 337 | 220 | 311 | 452 | **25** | | | | | | | | | | | | |
| 256 | 321 | 397 | 325 | 329 | 236 | 214 | 255 | 353 | 225 | 306 | 443 | **26** | | | | | | | | | | | | |
| 252 | 358 | 397 | 329 | 325 | 231 | 212 | 254 | 361 | 235 | 300 | 437 | **27** | | | | | | | | | | | | |
| 250 | 388 | 393 | 330 | 321 | 231 | 215 | 247 | 361 | 242 | 298 | 437 | **28** | | | | | | | | | | | | |
| 247 | | 387 | 321 | 318 | 228 | 222 | 241 | 354 | 253 | 306 | 434 | **29** | | | | | | | | | | | | |
| 247 | | 377 | 310 | 314 | 226 | 234 | 236 | 343 | 259 | 318 | 431 | **30** | | | | | | | | | | | | |
| 248 | | 365 | | 311 | | 253 | 231 | | 257 | | 429 | **31** | | | | | | | | | | | | |
| **I** | **II** | **III** | **IV** | **V** | **VI** | **VII** | **VIII** | **IX** | **X** | **XI** | **XII** | | **I** | **II** | **III** | **IV** | **V** | **VI** | **VII** | **VIII** | **IX** | **X** | **XI** | **XII** |
| 321 | 418 | 450 | 358 | 413 | 307 | 260 | 284 | 363 | 338 | 356 | 473 | MAX | | | | | | | | | | | | |
| 252 | 329 | 411 | 297 | 370 | 264 | 227 | 251 | 273 | 252 | 303 | 400 | AVE | | | | | | | | | | | | |
| 196 | 231 | 358 | 262 | 308 | 224 | 208 | 225 | 212 | 208 | 256 | 319 | MIN | | | | | | | | | | | | |
| MIN | 200 | 196 | 9.1.17 | AVE | 302 | 285 | 20.12.17 | MAX | 471 | 473 | **2017** | | MIN | | | | AVE | | | | MAX | | |

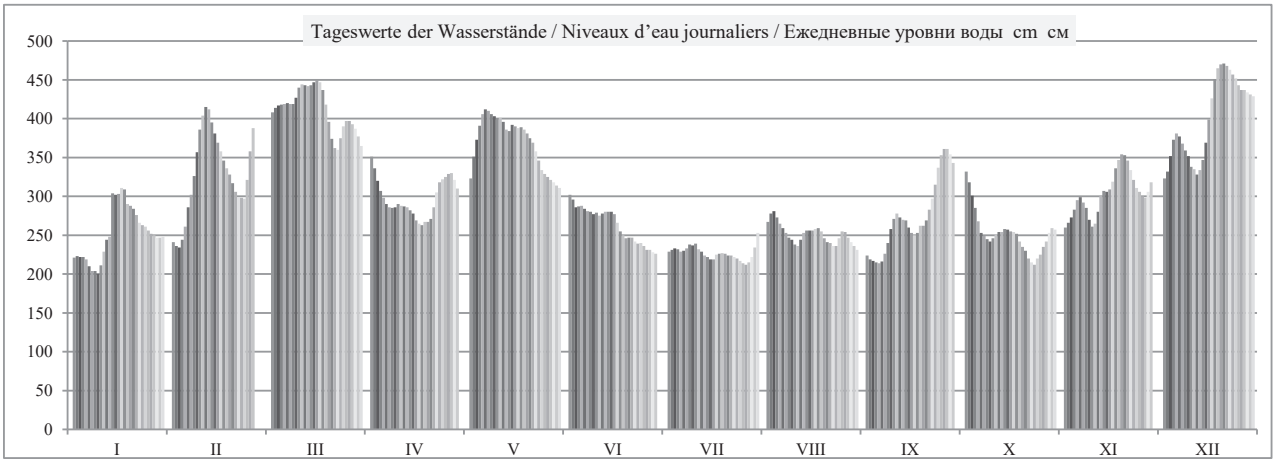

| | HSW BCУ | I | II | III | IV | V | VI | VII | VIII | IX | X | XI | XII | 2017 |
|---|---|---|---|---|---|---|---|---|---|---|---|---|---|---|
| Tage mit Überschreitung des HSW / Jours où le HNN (HSW) a été dépassé / Дни, когда был превышен ВСУ (HSW) | | 0 | 0 | 0 | 0 | 0 | 0 | 0 | 0 | 0 | 0 | 0 | 0 | **0** |
| Tage mit Unterschreitung des RNW / Jours où l'ENR n'a pas été atteint / Дни, когда не был достигнут НСРУ | | 5 | 0 | 0 | 0 | 0 | 0 | 1 | 0 | 0 | 1 | 0 | 0 | **7** |
| Tage mit Überschreitung des HSW / Jours où le HNN a été dépassé / Дни, когда был превышен ВСУ (HNN) | | 0 | 0 | 0 | 0 | 0 | 0 | 0 | 0 | 0 | 0 | 0 | 0 | **0** |

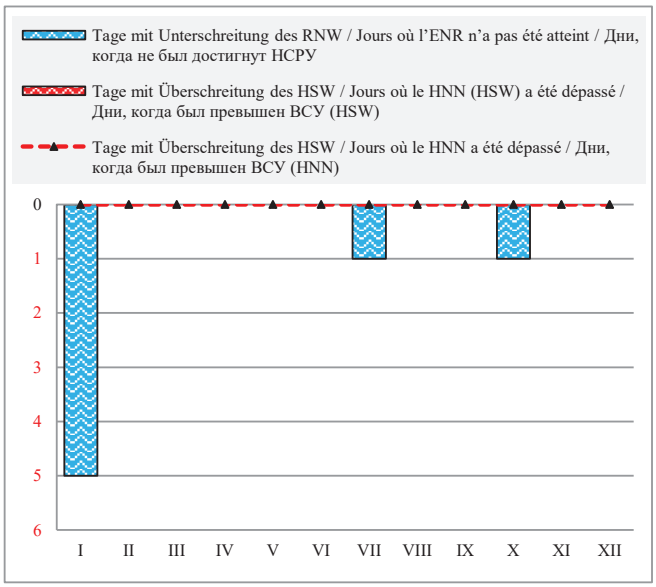


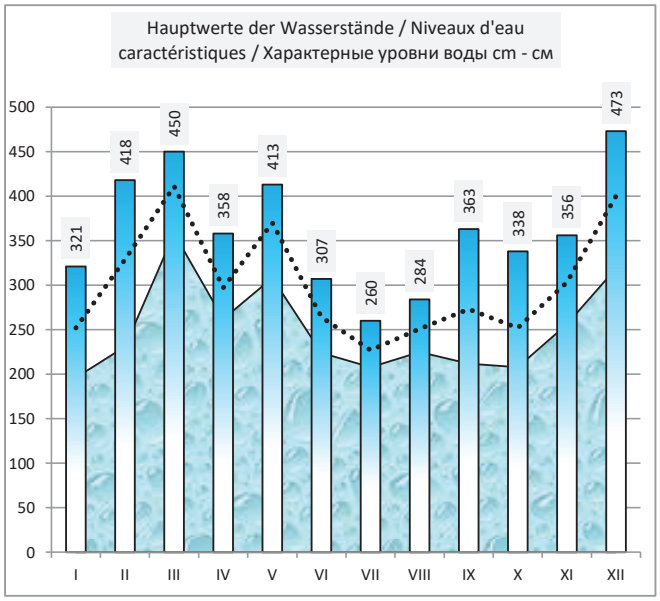


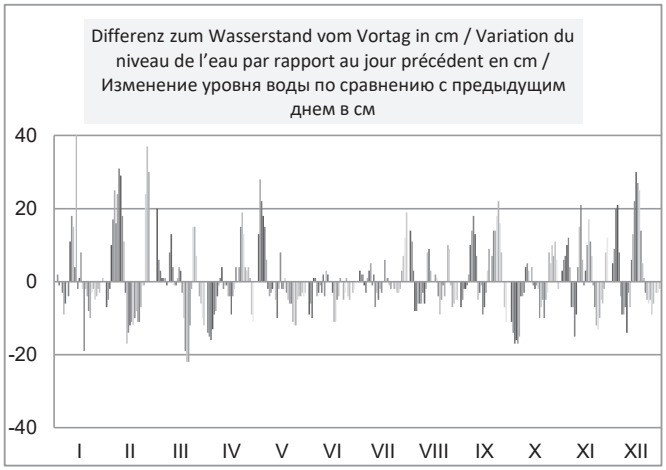


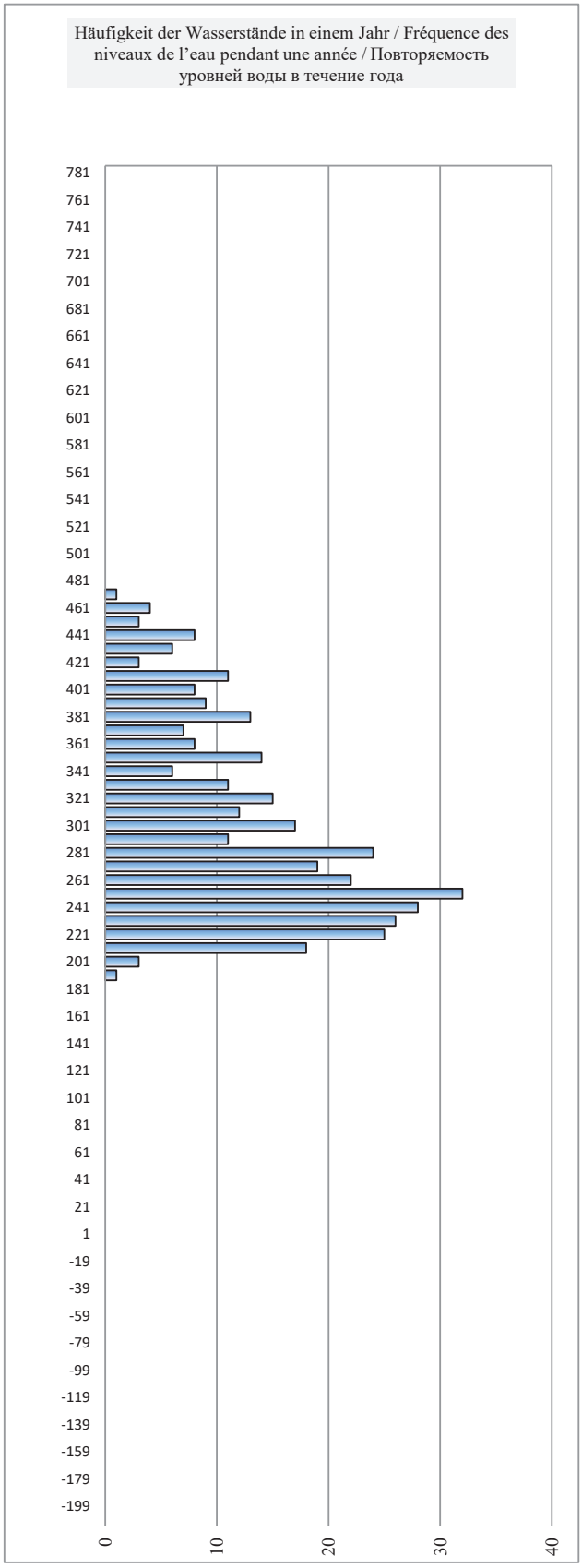

# Serbien / Serbie / Сербия

| | | | | | |
|---|---|---|---|---|---|
| Hydrologische Messstelle<br>Station hydrométrique<br>Водомерный пост | **PANCEVO**<br>**ПАНЧЕВО** | Beginn der Messungen / Année de construction / Год основания | | *1870* | |
| | | Entfernung von Sulina / Distance de Sulina / Расстояние от Сулины km км | | 1 154,540 | |
| | | Absoluter Nullpunkt / Cote du «0» absolu / Абсолютная отметка «0» m м | A | 67,33 | |
| Fläche des Einzugsgebiets / Superficie du bassin hydrographique / Площадь водосборного бассейна $km^2$ $км^2$ | 525 009 | Höhe d. RNW-HSW / Cote de l'ENR-HNN / Отметка НСРУ-ВСУ cm см | **252** | *1981-2010* | **622** |

| **Hauptwerte der Wasserstände / Niveaux d'eau caractéristiques / Характерные уровни воды cm см** | | | | **Hauptwerte der Abflüsse / Débits d'eau caractéristiques / Характерные расходы воды $m^3/s$ $м^3/с$** | | |
|---|---|---|---|---|---|---|
| **759** | **629** | **777** | Maximum / Наивысший (MAX) | | | |
| 26.03.1981 | 13.04.2000 | 16.04.2006 | | | | |
| **-130** | **112** | **215** | Minimum / Наинизший (MIN) | | | |
| 25.10.1947 | 28.12.2000 | 06.10.2006 | | | | |
| **273** | **359** | **370** | Mittel / Moyenne / Средний (AVE) | | | |
| *... - 1990* | *1992 - 2000* | *2001 - 2010* | berücksichtigter Zeitraum / Période de calcul / Период наблюдений | *... - 1990* | *1991 - 2000* | *2001 - 2010* |

| I | II | III | IV | V | VI | VII | VIII | IX | X | XI | XII | Datum Date Дата | I | II | III | IV | V | VI | VII | VIII | IX | X | XI | XII |
|---|---|---|---|---|---|---|---|---|---|---|---|---|---|---|---|---|---|---|---|---|---|---|---|---|
| 254 | 258 | 415 | 367 | 336 | 323 | 260 | 289 | 255 | 351 | 286 | 336 | **1** | | | | | | | | | | | | |
| 254 | 253 | 419 | 352 | 360 | 318 | 263 | 299 | 251 | 338 | 289 | 345 | **2** | | | | | | | | | | | | |
| 254 | 252 | 422 | 338 | 379 | 308 | 265 | 303 | 249 | 323 | 294 | 366 | **3** | | | | | | | | | | | | |
| 254 | 261 | 424 | 326 | 396 | 310 | 264 | 295 | 248 | 309 | 301 | 387 | **4** | | | | | | | | | | | | |
| 252 | 278 | 426 | 319 | 413 | 311 | 259 | 290 | 246 | 292 | 313 | 394 | **5** | | | | | | | | | | | | |
| 243 | 303 | 428 | 311 | 419 | 306 | 259 | 285 | 247 | 278 | 316 | 389 | **6** | | | | | | | | | | | | |
| 239 | 321 | 428 | 308 | 417 | 303 | 264 | 281 | 254 | 276 | 309 | 380 | **7** | | | | | | | | | | | | |
| 238 | 346 | 428 | 307 | 415 | 303 | 269 | 276 | 265 | 272 | 303 | 372 | **8** | | | | | | | | | | | | |
| 232 | 373 | 434 | 309 | 412 | 300 | 268 | 273 | 280 | 268 | 290 | 366 | **9** | | | | | | | | | | | | |
| 234 | 396 | 445 | 312 | 411 | 303 | 270 | 266 | 292 | 272 | 283 | 353 | **10** | | | | | | | | | | | | |
| 239 | 411 | 448 | 309 | 411 | 298 | 263 | 263 | 299 | 278 | 286 | 351 | **11** | | | | | | | | | | | | |
| 229 | 422 | 446 | 309 | 406 | 301 | 261 | 269 | 295 | 280 | 298 | 343 | **12** | | | | | | | | | | | | |
| 233 | 420 | 445 | 308 | 396 | 302 | 256 | 279 | 293 | 280 | 319 | 348 | **13** | | | | | | | | | | | | |
| 245 | 404 | 446 | 305 | 394 | 302 | 256 | 281 | 295 | 283 | 324 | 358 | **14** | | | | | | | | | | | | |
| 252 | 392 | 450 | 300 | 402 | 304 | 252 | 282 | 287 | 281 | 325 | 378 | **15** | | | | | | | | | | | | |
| 254 | 382 | 454 | 292 | 401 | 301 | 251 | 282 | 281 | 279 | 326 | 406 | **16** | | | | | | | | | | | | |
| 262 | 373 | 454 | 290 | 400 | 291 | 256 | 283 | 276 | 280 | 333 | 431 | **17** | | | | | | | | | | | | |
| 275 | 363 | 445 | 286 | 401 | 281 | 257 | 284 | 279 | 279 | 347 | 455 | **18** | | | | | | | | | | | | |
| 285 | 352 | 428 | 290 | 399 | 277 | 259 | 280 | 287 | 270 | 358 | 468 | **19** | | | | | | | | | | | | |
| 288 | 345 | 407 | 291 | 395 | 274 | 258 | 273 | 286 | 265 | 365 | 473 | **20** | | | | | | | | | | | | |
| 286 | 336 | 386 | 295 | 389 | 276 | 256 | 269 | 292 | 261 | 365 | 473 | **21** | | | | | | | | | | | | |
| 279 | 324 | 375 | 308 | 385 | 277 | 255 | 270 | 305 | 251 | 359 | 470 | **22** | | | | | | | | | | | | |
| 275 | 319 | 372 | 327 | 374 | 272 | 255 | 264 | 316 | 247 | 349 | 466 | **23** | | | | | | | | | | | | |
| 274 | 319 | 385 | 337 | 361 | 270 | 253 | 264 | 331 | 245 | 337 | 461 | **24** | | | | | | | | | | | | |
| 274 | 317 | 400 | 340 | 349 | 272 | 251 | 273 | 350 | 254 | 327 | 457 | **25** | | | | | | | | | | | | |
| 271 | 337 | 407 | 344 | 346 | 268 | 248 | 280 | 365 | 256 | 323 | 449 | **26** | | | | | | | | | | | | |
| 271 | 369 | 408 | 348 | 344 | 264 | 245 | 279 | 372 | 264 | 317 | 443 | **27** | | | | | | | | | | | | |
| 272 | 396 | 404 | 348 | 339 | 263 | 248 | 274 | 374 | 270 | 315 | 443 | **28** | | | | | | | | | | | | |
| 268 | | 400 | 337 | 336 | 260 | 252 | 271 | 368 | 281 | 321 | 441 | **29** | | | | | | | | | | | | |
| 268 | | 391 | 323 | 334 | 258 | 262 | 266 | 359 | 286 | 333 | 438 | **30** | | | | | | | | | | | | |
| 264 | | 380 | | 331 | | 277 | 260 | | 284 | | 436 | **31** | | | | | | | | | | | | |
| **I** | **II** | **III** | **IV** | **V** | **VI** | **VII** | **VIII** | **IX** | **X** | **XI** | **XII** | | **I** | **II** | **III** | **IV** | **V** | **VI** | **VII** | **VIII** | **IX** | **X** | **XI** | **XII** |
| 292 | 426 | 455 | 373 | 420 | 327 | 284 | 305 | 375 | 356 | 368 | 475 | MAX | | | | | | | | | | | | |
| 259 | 344 | 419 | 318 | 382 | 290 | 258 | 278 | 297 | 279 | 320 | 409 | AVE | | | | | | | | | | | | |
| 225 | 248 | 370 | 284 | 324 | 255 | 240 | 254 | 243 | 240 | 278 | 330 | MIN | | | | | | | | | | | | |
| MIN | 229 | 225 | 12.1.17 | AVE | 321 | 307 | 20.12.17 | MAX | 473 | 475 | **2017** | | MIN | | | | AVE | | | | MAX | | |

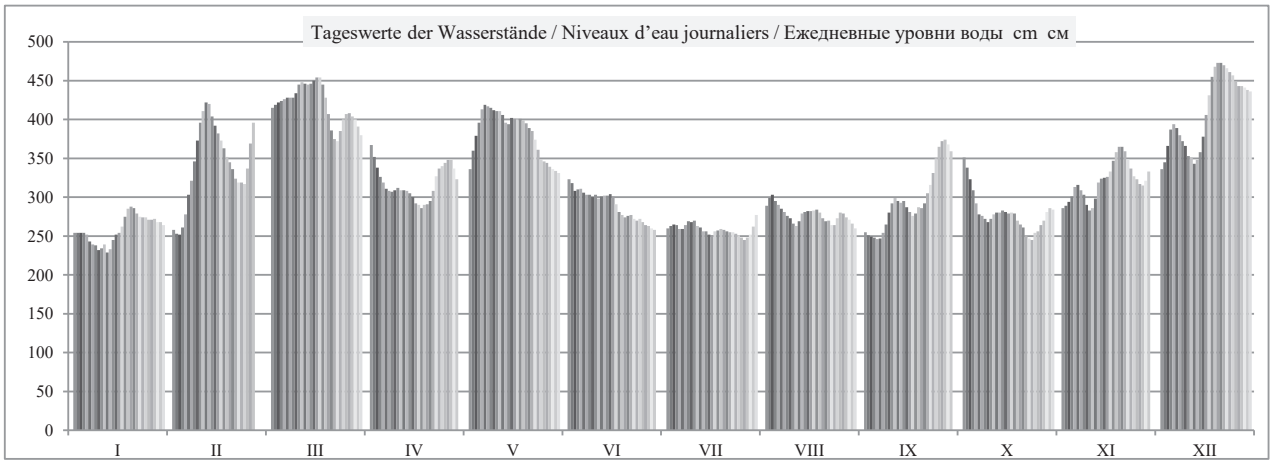

| | HSW BCУ | I | II | III | IV | V | VI | VII | VIII | IX | X | XI | XII | 2017 |
|---|---|---|---|---|---|---|---|---|---|---|---|---|---|---|
| Tage mit Überschreitung des HSW / Jours où le HNN (HSW) a été dépassé / Дни, когда был превышен ВСУ (HSW) | | 0 | 0 | 0 | 0 | 0 | 0 | 0 | 0 | 0 | 0 | 0 | 0 | **0** |
| Tage mit Unterschreitung des RNW / Jours où l'ENR n'a pas été atteint / Дни, когда не был достигнут НСРУ | | 9 | 0 | 0 | 0 | 0 | 0 | 5 | 0 | 5 | 3 | 0 | 0 | **22** |
| Tage mit Überschreitung des HSW / Jours où le HNN a été dépassé / Дни, когда был превышен ВСУ (HNN) | | 0 | 0 | 0 | 0 | 0 | 0 | 0 | 0 | 0 | 0 | 0 | 0 | **0** |

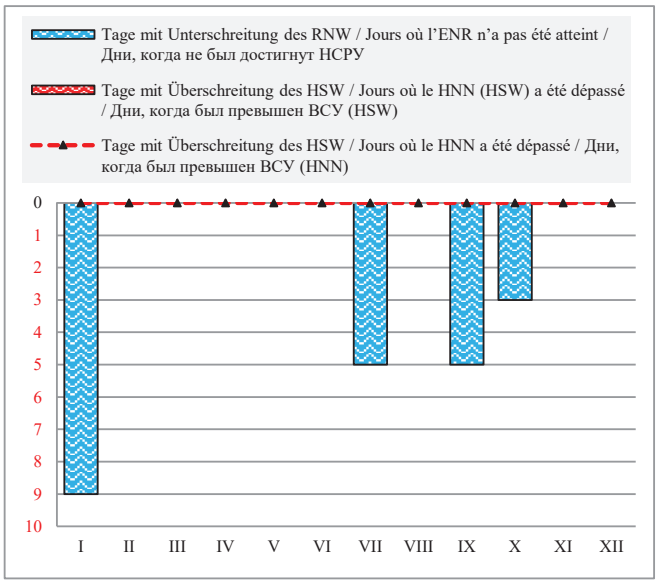


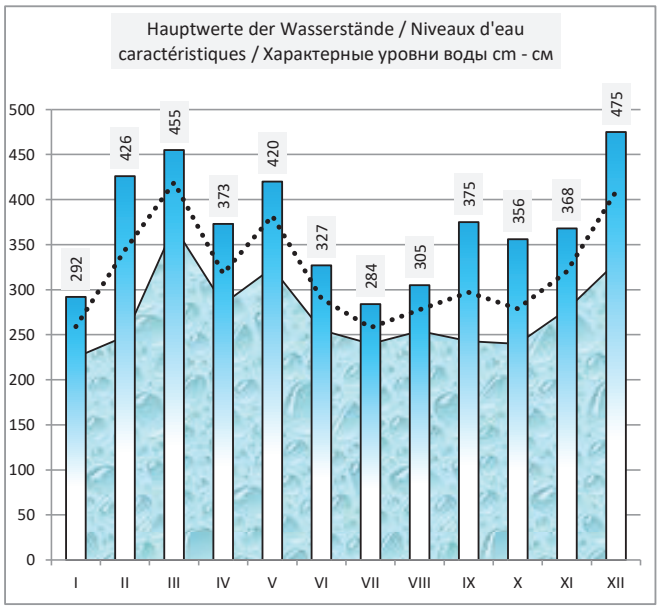


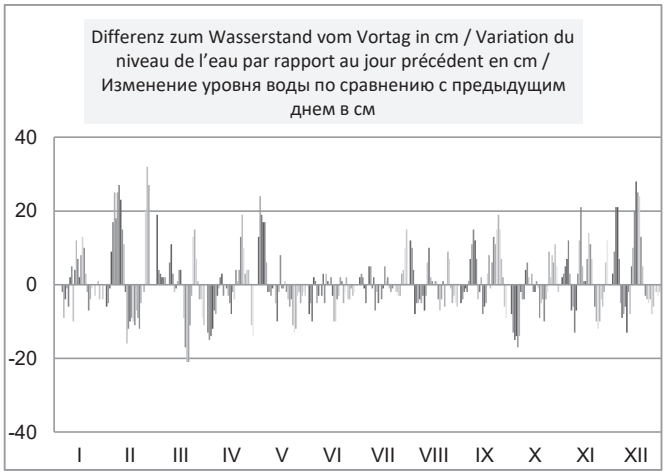


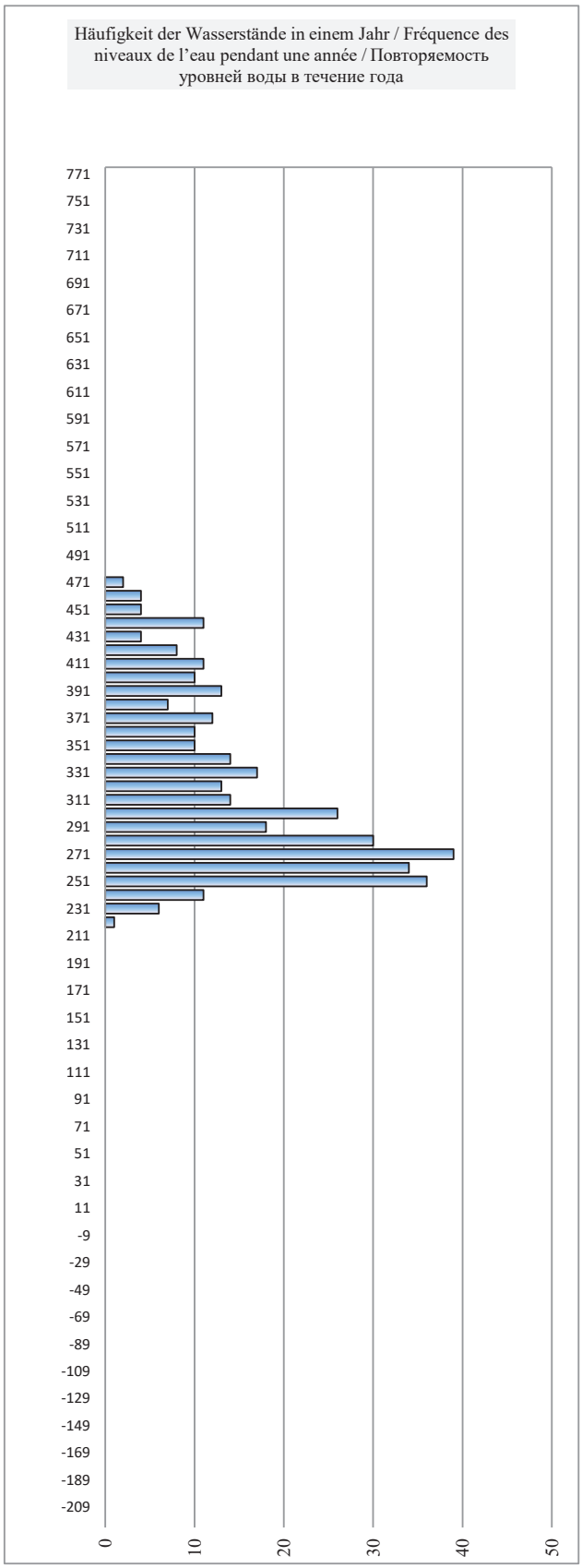

# Serbien / Serbie / Сербия

| | | | | | |
|---|---|---|---|---|---|
| Hydrologische Messstelle<br>Station hydrométrique<br>Водомерный пост | **SMEDEREVO**<br>**СМЕДЕРЕВО** | Beginn der Messungen / Année de construction / Год основания | | *1920* | |
| | | Entfernung von Sulina / Distance de Sulina / Расстояние от Сулины km км | | 1 116,230 | |
| | | Absoluter Nullpunkt / Cote du «0» absolu / Абсолютная отметка «0» m м | | A | 65,36 |
| Fläche des Einzugsgebiets / Superficie du bassin hydrographique / Площадь водосборного бассейна km² км² | 525 820 | Höhe d. RNW-HSW / Cote de l'ENR-HNN / Отметка НСРУ-ВСУ cm см | **439** | *1981-2010* | **680** |

| **Hauptwerte der Wasserstände / Niveaux d'eau caractéristiques / Характерные уровни воды cm см** | | | | **Hauptwerte der Abflüsse / Débits d'eau caractéristiques / Характерные расходы воды m³/s м³/с** | | |
|---|---|---|---|---|---|---|
| **804** | **690** | **845** | Maximum / Наивысший (MAX) | 14100 | 11600 | **14820** |
| 26.03.1981 | 13.04.2000 | 16.04.2006 | | 18.04.1962 | 16.03.1999 | 16.04.2006 |
| **166** | **238** | **378** | Minimum / Наинизший (MIN) | 1605 | 1741 | **1402** |
| 25.11.1986 | 27.12.2000 | 01.01.2001 | | 24.11.1983 | 03.10.1994 | 01.09.2003 |
| **372** | **499** | **514** | Mittel / Moyenne / Средний (AVE) | 5305 | 5100 | **5282** |
| *... - 1990* | *1991 - 2000* | *2001 - 2010* | berücksichtigter Zeitraum / Période de calcul / Период наблюдений | *... - 1990* | *1991 - 2000* | *2001 - 2010* |

| I | II | III | IV | V | VI | VII | VIII | IX | X | XI | XII | Datum Date Дата | I | II | III | IV | V | VI | VII | VIII | IX | X | XI | XII |
|---|---|---|---|---|---|---|---|---|---|---|---|---|---|---|---|---|---|---|---|---|---|---|---|---|
| 441 | 450 | 540 | 516 | 477 | 480 | 440 | 465 | 444 | 508 | 463 | 485 | **1** | 3296 | 3376 | 6719 | 5277 | 5330 | 4515 | 3316 | 3475 | 3342 | 4732 | 3464 | 4980 |
| 439 | 444 | 539 | 504 | 490 | 479 | 443 | 472 | 442 | 500 | 463 | 493 | **2** | 3285 | 3342 | 6979 | 5038 | 5957 | 4278 | 3336 | 3525 | 3325 | 4369 | 3464 | 5113 |
| 439 | 444 | 539 | 495 | 501 | 472 | 447 | 474 | 441 | 490 | 465 | 515 | **3** | 3286 | 3338 | 7085 | 4651 | 6438 | 4063 | 3359 | 3553 | 3321 | 3997 | 3570 | 5293 |
| 440 | 448 | 543 | 485 | 516 | 475 | 444 | 467 | 439 | 480 | 468 | 534 | **4** | 3290 | 3368 | 7036 | 4480 | 6725 | 4022 | 3337 | 3503 | 3310 | 3611 | 3854 | 5592 |
| 441 | 457 | 548 | 479 | 535 | 476 | 436 | 466 | 436 | 465 | 480 | 537 | **5** | 3299 | 3428 | 6953 | 4313 | 6811 | 4019 | 3288 | 3484 | 3287 | 3478 | 4050 | 5826 |
| 439 | 475 | 554 | 474 | 538 | 471 | 437 | 462 | 437 | 455 | 479 | 530 | **6** | 3285 | 3544 | 6862 | 4121 | 6962 | 3993 | 3292 | 3460 | 3293 | 3410 | 4168 | 5851 |
| 434 | 484 | 555 | 473 | 539 | 469 | 440 | 463 | 440 | 457 | 474 | 520 | **7** | 3254 | 4203 | 6816 | 4010 | 6865 | 3905 | 3318 | 3465 | 3314 | 3426 | 4009 | 5783 |
| 433 | 502 | 553 | 472 | 539 | 470 | 448 | 460 | 446 | 453 | 470 | 515 | **8** | 3245 | 4764 | 6880 | 3972 | 6774 | 3873 | 3365 | 3445 | 3351 | 3402 | 3880 | 5594 |
| 426 | 516 | 554 | 475 | 539 | 465 | 446 | 459 | 456 | 449 | 457 | 514 | **9** | 3198 | 5568 | 7162 | 3896 | 6623 | 3905 | 3353 | 3437 | 3500 | 3371 | 3737 | 5346 |
| 424 | 525 | 556 | 477 | 540 | 470 | 448 | 451 | 464 | 454 | 455 | 505 | **10** | 3189 | 6377 | 7569 | 4038 | 6531 | 3850 | 3369 | 3383 | 3650 | 3403 | 3600 | 5061 |
| 425 | 535 | 557 | 474 | 540 | 464 | 440 | 446 | 468 | 453 | 460 | 505 | **11** | 3197 | 6724 | 7671 | 3984 | 6554 | 3907 | 3314 | 3353 | 3750 | 3398 | 3550 | 4917 |
| 420 | 548 | 553 | 475 | 536 | 468 | 440 | 449 | 464 | 452 | 466 | 496 | **12** | 3159 | 6910 | 7695 | 3940 | 6483 | 3861 | 3312 | 3372 | 3623 | 3396 | 3782 | 4889 |
| 423 | 541 | 553 | 475 | 522 | 468 | 437 | 457 | 465 | 456 | 484 | 499 | **13** | 3183 | 6908 | 7669 | 3893 | 6476 | 3925 | 3200 | 3422 | 3478 | 3418 | 4116 | 5035 |
| 434 | 527 | 553 | 474 | 524 | 468 | 439 | 459 | 471 | 461 | 485 | 503 | **14** | 3254 | 6688 | 7671 | 3774 | 6346 | 3919 | 3150 | 3435 | 3518 | 3449 | 4362 | 5414 |
| 444 | 518 | 560 | 469 | 533 | 472 | 434 | 460 | 465 | 457 | 487 | 514 | **15** | 3319 | 6420 | 7675 | 3721 | 6395 | 3810 | 3180 | 3442 | 3478 | 3425 | 4243 | 5939 |
| 444 | 518 | 569 | 460 | 532 | 470 | 433 | 460 | 461 | 455 | 486 | 533 | **16** | 3317 | 5998 | 7527 | 3723 | 6376 | 3720 | 3270 | 3444 | 3448 | 3409 | 4398 | 6561 |
| 452 | 514 | 575 | 459 | 532 | 461 | 440 | 462 | 451 | 462 | 487 | 554 | **17** | 3367 | 5687 | 7316 | 3600 | 6298 | 3592 | 3312 | 3460 | 3389 | 3454 | 4739 | 6996 |
| 461 | 507 | 570 | 453 | 535 | 454 | 444 | 462 | 456 | 461 | 494 | 574 | **18** | 3429 | 5428 | 7069 | 3705 | 6247 | 3404 | 3342 | 3459 | 3420 | 3450 | 5193 | 7428 |
| 467 | 499 | 556 | 457 | 534 | 451 | 446 | 459 | 462 | 453 | 503 | 580 | **19** | 3467 | 5274 | 6752 | 3788 | 6165 | 3389 | 3353 | 3435 | 3456 | 3402 | 5362 | 7815 |
| 469 | 497 | 539 | 458 | 532 | 451 | 446 | 454 | 457 | 452 | 510 | 582 | **20** | 3477 | 4928 | 6370 | 3758 | 6062 | 3387 | 3354 | 3404 | 3498 | 3393 | 5418 | 7966 |
| 470 | 494 | 524 | 459 | 530 | 455 | 445 | 453 | 462 | 450 | 512 | 580 | **21** | 3486 | 4552 | 5970 | 3915 | 5863 | 3413 | 3344 | 3398 | 3631 | 3376 | 5357 | 8047 |
| 464 | 483 | 516 | 468 | 527 | 455 | 444 | 456 | 471 | 441 | 509 | 576 | **22** | 3446 | 4439 | 5720 | 4250 | 5742 | 3413 | 3338 | 3420 | 3905 | 3318 | 5170 | 8039 |
| 460 | 482 | 512 | 484 | 516 | 451 | 444 | 447 | 476 | 436 | 501 | 574 | **23** | 3418 | 4207 | 5714 | 4513 | 5651 | 3387 | 3341 | 3361 | 4301 | 3290 | 4935 | 7927 |
| 457 | 482 | 519 | 492 | 503 | 451 | 443 | 448 | 486 | 438 | 493 | 574 | **24** | 3398 | 4176 | 6078 | 4777 | 5509 | 3387 | 3250 | 3367 | 4711 | 3299 | 4685 | 7710 |
| 457 | 478 | 532 | 492 | 494 | 452 | 442 | 457 | 500 | 446 | 488 | 574 | **25** | 3403 | 4242 | 6304 | 4894 | 5329 | 3392 | 3200 | 3422 | 5121 | 3351 | 4393 | 7506 |
| 454 | 492 | 537 | 495 | 494 | 449 | 439 | 460 | 509 | 442 | 485 | 569 | **26** | 3384 | 4749 | 6443 | 5000 | 5122 | 3372 | 3150 | 3446 | 5457 | 3326 | 4303 | 7291 |
| 457 | 511 | 539 | 499 | 494 | 446 | 436 | 460 | 514 | 446 | 477 | 563 | **27** | 3398 | 5612 | 6411 | 5030 | 4993 | 3351 | 3150 | 3445 | 5622 | 3350 | 4286 | 7211 |
| 458 | 529 | 538 | 497 | 490 | 445 | 439 | 457 | 518 | 449 | 477 | 565 | **28** | 3408 | 6227 | 6288 | 5118 | 4961 | 3344 | 3250 | 3422 | 5580 | 3373 | 4213 | 7159 |
| 455 | | 538 | 481 | 490 | 440 | 438 | 457 | 515 | 460 | 484 | 561 | **29** | 3389 | | 6087 | 5214 | 4806 | 3312 | 3303 | 3426 | 5367 | 3446 | 4223 | 7175 |
| 454 | | 534 | 463 | 490 | 439 | 447 | 453 | 511 | 463 | 489 | 560 | **30** | 3383 | | 5798 | 5240 | 4662 | 3305 | 3361 | 3396 | 5077 | 3467 | 4653 | 7083 |
| 451 | | 525 | | 488 | | 457 | 447 | | 460 | | 561 | **31** | 3361 | | 5571 | | 4587 | | 3422 | 3363 | | 3446 | | 6964 |
| **I** | **II** | **III** | **IV** | **V** | **VI** | **VII** | **VIII** | **IX** | **X** | **XI** | **XII** | | **I** | **II** | **III** | **IV** | **V** | **VI** | **VII** | **VIII** | **IX** | **X** | **XI** | **XII** |
| 474 | 552 | 576 | 520 | 543 | 487 | 466 | 479 | 522 | 510 | 517 | 585 | MAX | 3490 | 6910 | 7690 | 5280 | 6960 | 4510 | 3420 | 3550 | 5620 | 4730 | 5420 | 8050 |
| 446 | 497 | 545 | 478 | 518 | 461 | 442 | 458 | 468 | 458 | 482 | 540 | AVE | 3330 | 5020 | 6770 | 4320 | 5990 | 3700 | 3300 | 3430 | 3920 | 3500 | 4310 | 6440 |
| 413 | 438 | 511 | 451 | 463 | 433 | 427 | 436 | 431 | 430 | 447 | 476 | MIN | 3160 | 3340 | 5570 | 3600 | 4590 | 3310 | 3150 | 3350 | 3290 | 3290 | 3460 | 4890 |
| MIN | 420 | 413 | 12.1.17 | AVE | 483 | 475 | 20.12.17 | MAX | 582 | 585 | | **2017** | | MIN | 3150 | 3150 | | AVE | 4502 | | | MAX | 8047 | 8050 |

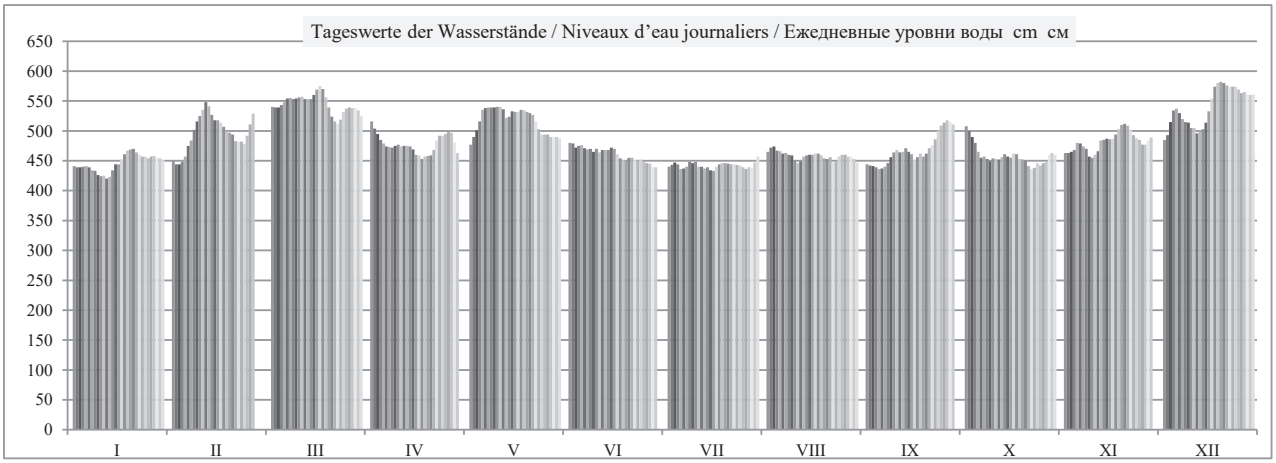

| | HSW BCУ | I | II | III | IV | V | VI | VII | VIII | IX | X | XI | XII | 2017 |
|---|---|---|---|---|---|---|---|---|---|---|---|---|---|---|
| Tage mit Überschreitung des HSW / Jours où le HNN (HSW) a été dépassé / Дни, когда был превышен ВСУ (HSW) | | 0 | 0 | 0 | 0 | 0 | 0 | 0 | 0 | 0 | 0 | 0 | 0 | **0** |
| Tage mit Unterschreitung des RNW / Jours où l'ENR n'a pas été atteint / Дни, когда не был достигнут НСРУ | | 8 | 0 | 0 | 0 | 0 | 0 | 7 | 0 | 2 | 2 | 0 | 0 | **19** |
| Tage mit Überschreitung des HSW / Jours où le HNN a été dépassé / Дни, когда был превышен ВСУ (HNN) | | 0 | 0 | 0 | 0 | 0 | 0 | 0 | 0 | 0 | 0 | 0 | 0 | **0** |

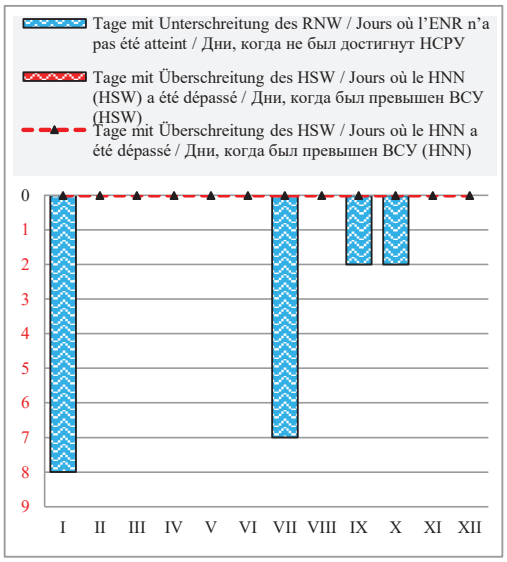


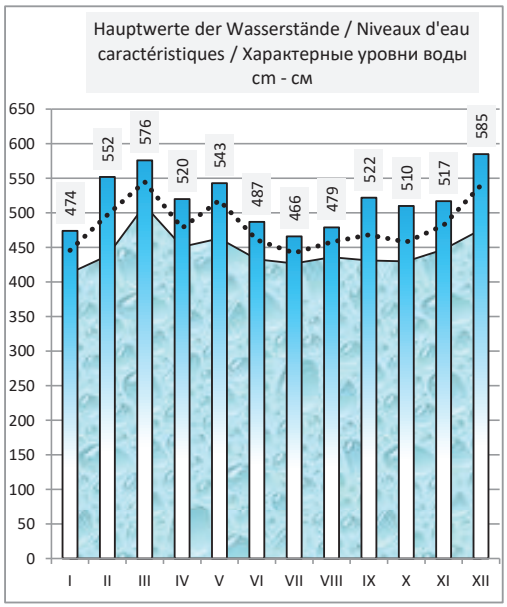


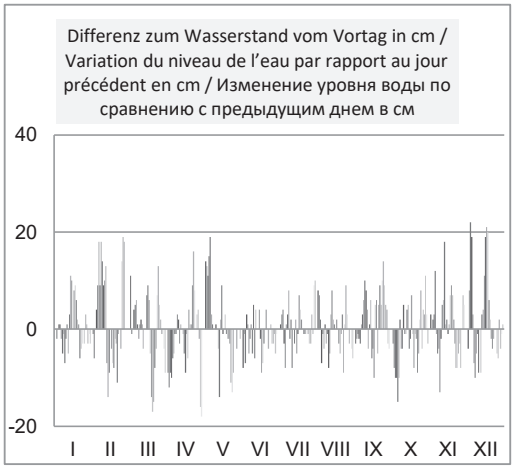


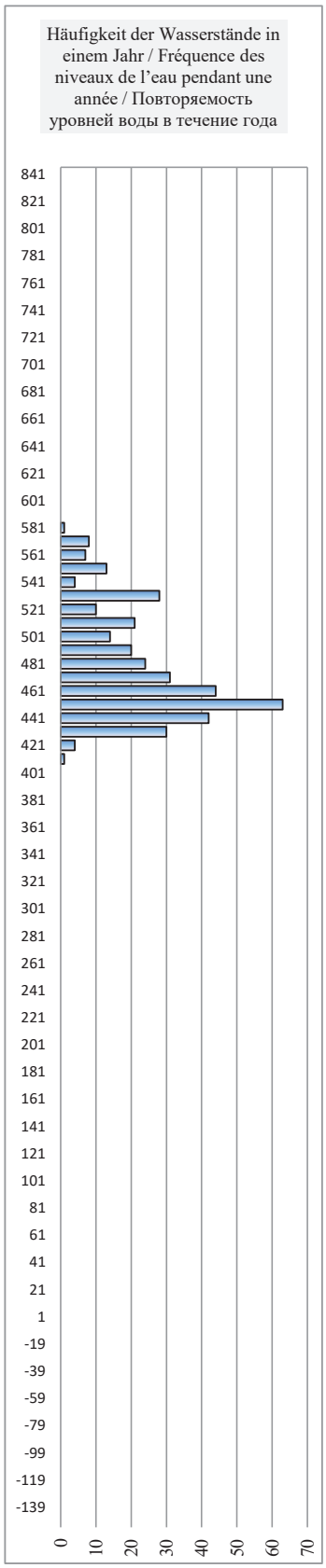


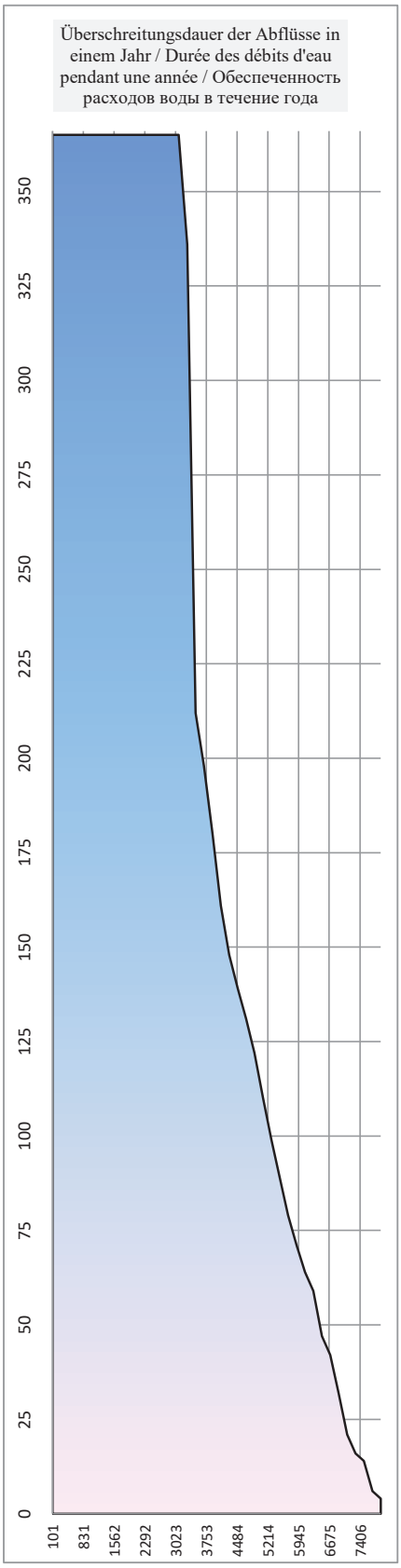

# Serbien / Serbie / Сербия

| | | | | | |
|---|---|---|---|---|---|
| Hydrologische Messstelle<br>Station hydrométrique<br>Водомерный пост | **VELIKO GRADISTE**<br>**ВЕЛИКО ГРАДИШТЕ** | Beginn der Messungen / Année de construction / Год основания | | *1925* | |
| | | Entfernung von Sulina / Distance de Sulina / Расстояние от Сулины km км | | 1 059,800 | |
| | | Absoluter Nullpunkt / Cote du «0» absolu / Абсолютная отметка «0» m м | A | 62,17 | |
| Fläche des Einzugsgebiets / Superficie du bassin hydrographique / Площадь водосборного бассейна $km^2$ $км^2$ | 570 375 | Höhe d. RNW-HSW / Cote de l'ENR-HNN / Отметка НСРУ-ВСУ cm см | | *1981-2010* | |

| **Hauptwerte der Wasserstände / Niveaux d'eau caractéristiques / Характерные уровни воды cm см** | | | | **Hauptwerte der Abflüsse / Débits d'eau caractéristiques / Характерные расходы воды $m^3/s$ $м^3/с$** | | |
|---|---|---|---|---|---|---|
| **915** | **820** | **960** | Maximum / Наивысший (MAX) | 14350 | | |
| 27.03.1981 | 27.06.1999 | 15.04.2006 | | 29.05.1970 | | |
| **28** | **440** | **670** | Minimum / Наинизший (MIN) | 1880 | | |
| 25.10.1947 | 26.12.2000 | 01.01.2001 | | 14.10.1961 | | |
| **447** | **759** | **763** | Mittel / Moyenne / Средний (AVE) | 5886 | | |
| *... - 1990* | *1991 - 2000* | *2001 - 2010* | berücksichtigter Zeitraum / Période de calcul / Период наблюдений | *... - 1990* | *1991 - 2000* | *2001 - 2010* |

| I | II | III | IV | V | VI | VII | VIII | IX | X | XI | XII | Datum Date Дата | I | II | III | IV | V | VI | VII | VIII | IX | X | XI | XII |
|---|---|---|---|---|---|---|---|---|---|---|---|---|---|---|---|---|---|---|---|---|---|---|---|---|
| 740 | 735 | 763 | 770 | 727 | 754 | 742 | 750 | 741 | 775 | 752 | 750 | **1** | | | | | | | | | | | | |
| 740 | 735 | 752 | 772 | 728 | 760 | 743 | 750 | 739 | 773 | 748 | 754 | **2** | | | | | | | | | | | | |
| 742 | 740 | 747 | 762 | 725 | 748 | 748 | 752 | 736 | 766 | 751 | 765 | **3** | | | | | | | | | | | | |
| 738 | 740 | 750 | 754 | 736 | 753 | 751 | 752 | 740 | 764 | 749 | 762 | **4** | | | | | | | | | | | | |
| 740 | 735 | 762 | 752 | 762 | 756 | 737 | 754 | 737 | 751 | 757 | 780 | **5** | | | | | | | | | | | | |
| 740 | 750 | 776 | 748 | 761 | 750 | 740 | 752 | 740 | 745 | 752 | 770 | **6** | | | | | | | | | | | | |
| 742 | 750 | 768 | 752 | 762 | 748 | 743 | 755 | 739 | 742 | 747 | 762 | **7** | | | | | | | | | | | | |
| 742 | 765 | 770 | 750 | 764 | 750 | 752 | 754 | 742 | 748 | 745 | 760 | **8** | | | | | | | | | | | | |
| 743 | 755 | 768 | 752 | 772 | 750 | 746 | 748 | 741 | 742 | 750 | 767 | **9** | | | | | | | | | | | | |
| 744 | 747 | 753 | 753 | 777 | 756 | 751 | 743 | 747 | 744 | 751 | 765 | **10** | | | | | | | | | | | | |
| 745 | 752 | 749 | 752 | 771 | 750 | 745 | 740 | 748 | 752 | 747 | 768 | **11** | | | | | | | | | | | | |
| 745 | 760 | 740 | 757 | 772 | 752 | 745 | 742 | 750 | 755 | 744 | 754 | **12** | | | | | | | | | | | | |
| 746 | 762 | 738 | 754 | 755 | 753 | 750 | 745 | 754 | 749 | 762 | 760 | **13** | | | | | | | | | | | | |
| 746 | 752 | 740 | 751 | 755 | 752 | 748 | 748 | 764 | 750 | 758 | 752 | **14** | | | | | | | | | | | | |
| 748 | 752 | 752 | 750 | 768 | 754 | 738 | 748 | 758 | 740 | 760 | 755 | **15** | | | | | | | | | | | | |
| 748 | 764 | 770 | 743 | 760 | 752 | 738 | 750 | 753 | 745 | 758 | 758 | **16** | | | | | | | | | | | | |
| 748 | 765 | 786 | 743 | 770 | 750 | 743 | 754 | 755 | 756 | 758 | 770 | **17** | | | | | | | | | | | | |
| 754 | 762 | 784 | 730 | 777 | 745 | 745 | 752 | 747 | 755 | 754 | 790 | **18** | | | | | | | | | | | | |
| 754 | 765 | 778 | 745 | 778 | 744 | 746 | 744 | 753 | 751 | 750 | 784 | **19** | | | | | | | | | | | | |
| 751 | 760 | 766 | 745 | 775 | 746 | 746 | 745 | 748 | 749 | 765 | 782 | **20** | | | | | | | | | | | | |
| 748 | 756 | 755 | 742 | 780 | 750 | 745 | 746 | 748 | 750 | 768 | 776 | **21** | | | | | | | | | | | | |
| 740 | 745 | 752 | 741 | 784 | 752 | 744 | 750 | 752 | 739 | 764 | 770 | **22** | | | | | | | | | | | | |
| 743 | 752 | 747 | 755 | 772 | 745 | 742 | 739 | 748 | 740 | 762 | 772 | **23** | | | | | | | | | | | | |
| 745 | 752 | 754 | 759 | 760 | 749 | 747 | 741 | 750 | 738 | 760 | 770 | **24** | | | | | | | | | | | | |
| 747 | 750 | 767 | 755 | 750 | 749 | 746 | 746 | 756 | 750 | 758 | 785 | **25** | | | | | | | | | | | | |
| 745 | 748 | 768 | 758 | 757 | 750 | 743 | 749 | 760 | 742 | 756 | 787 | **26** | | | | | | | | | | | | |
| 742 | 754 | 775 | 760 | 757 | 749 | 741 | 748 | 763 | 735 | 752 | 778 | **27** | | | | | | | | | | | | |
| 748 | 758 | 775 | 760 | 752 | 744 | 740 | 750 | 770 | 738 | 750 | 782 | **28** | | | | | | | | | | | | |
| 745 | | 782 | 730 | 760 | 740 | 738 | 753 | 770 | 752 | 758 | 780 | **29** | | | | | | | | | | | | |
| 745 | | 780 | 720 | 759 | 743 | 742 | 746 | 773 | 754 | 760 | 780 | **30** | | | | | | | | | | | | |
| 745 | | 773 | | 761 | | 745 | 743 | | 750 | | 785 | **31** | | | | | | | | | | | | |
| **I** | **II** | **III** | **IV** | **V** | **VI** | **VII** | **VIII** | **IX** | **X** | **XI** | **XII** | | **I** | **II** | **III** | **IV** | **V** | **VI** | **VII** | **VIII** | **IX** | **X** | **XI** | **XII** |
| 754 | 765 | 786 | 772 | 784 | 760 | 752 | 755 | 773 | 775 | 768 | 790 | MAX | | | | | | | | | | | | |
| 745 | 752 | 763 | 751 | 761 | 750 | 744 | 748 | 751 | 750 | 755 | 770 | AVE | | | | | | | | | | | | |
| 738 | 735 | 738 | 720 | 725 | 740 | 737 | 739 | 736 | 735 | 744 | 750 | MIN | | | | | | | | | | | | |
| MIN | 720 | 720 | 30.4.17 | AVE | 753 | 753 | 18.12.17 | MAX | 790 | 790 | **2017** | | MIN | | | | AVE | | | | MAX | | |

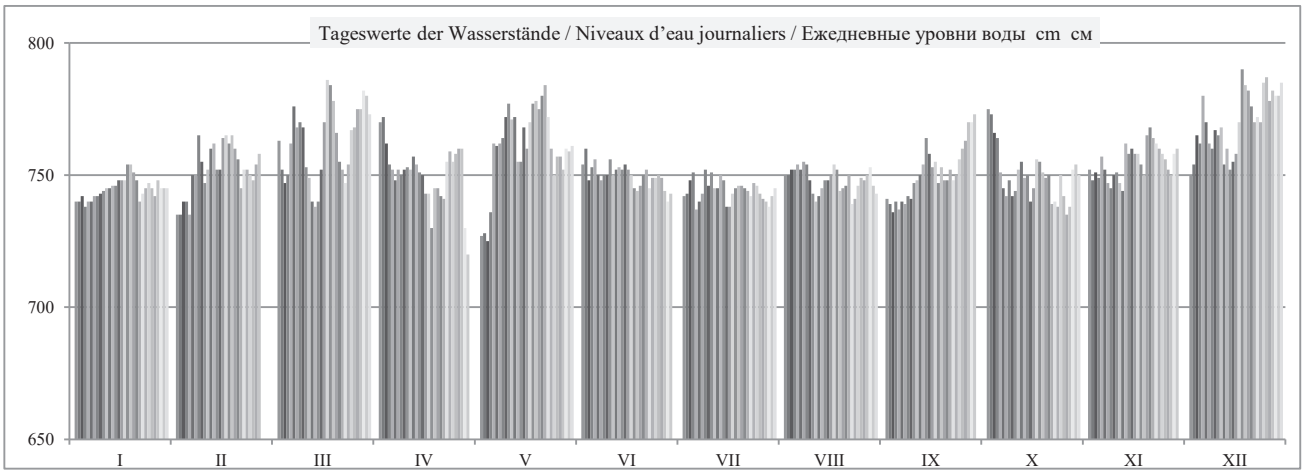

| | HSW ВСУ | I | II | III | IV | V | VI | VII | VIII | IX | X | XI | XII | 2017 |
|---|---|---|---|---|---|---|---|---|---|---|---|---|---|---|
| Tage mit Überschreitung des HSW / Jours où le HNN (HSW) a été dépassé / Дни, когда был превышен ВСУ (HSW) | | 0 | 0 | 0 | 0 | 0 | 0 | 0 | 0 | 0 | 0 | 0 | 0 | **0** |
| Tage mit Unterschreitung des RNW / Jours où l'ENR n'a pas été atteint / Дни, когда не был достигнут НСРУ | | 0 | 0 | 0 | 0 | 0 | 0 | 0 | 0 | 0 | 0 | 0 | 0 | **0** |
| Tage mit Überschreitung des HSW / Jours où le HNN a été dépassé / Дни, когда был превышен ВСУ (HNN) | | 0 | 0 | 0 | 0 | 0 | 0 | 0 | 0 | 0 | 0 | 0 | 0 | **0** |

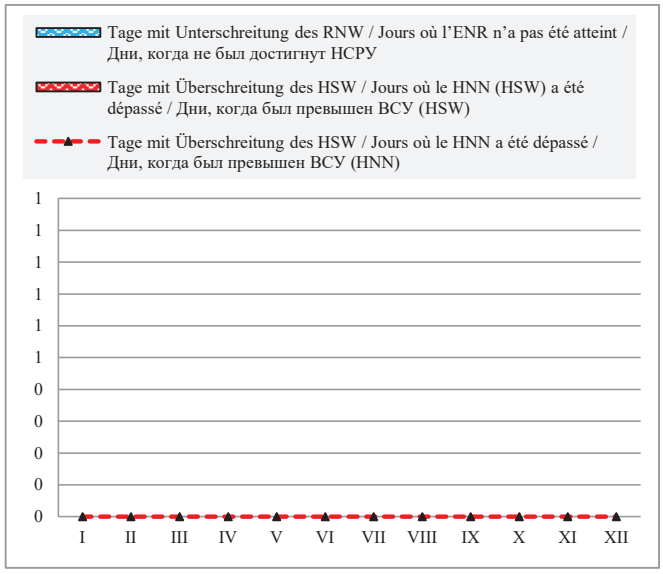


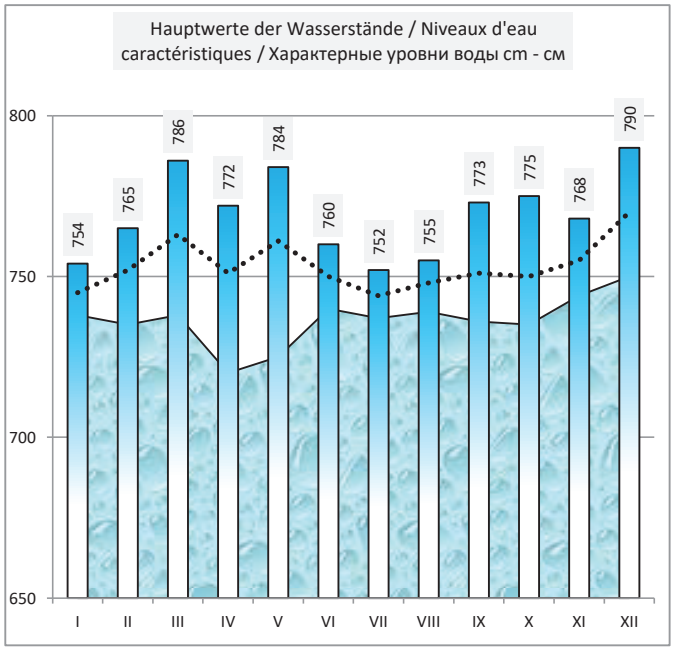


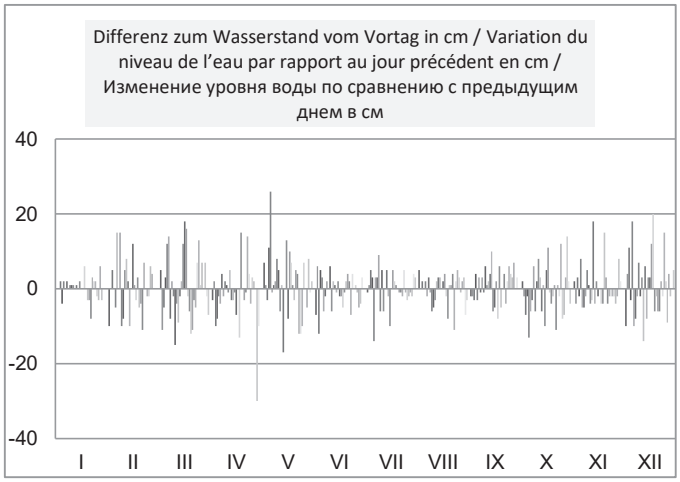




# Rumänien / Roumanie / Румыния

| | | | | | |
|---|---|---|---|---|---|
| Hydrologische Messstelle<br>Station hydrométrique<br>Водомерный пост | **DRENCOVA**<br><br>**ДРЕНКОВА** | Beginn der Messungen / Année de construction / Год основания | *1854/1971* | | |
| | | Entfernung von Sulina / Distance de Sulina / Расстояние от Сулины km км | 1 016,180 | | |
| | | Absoluter Nullpunkt / Cote du «0» absolu / Абсолютная отметка «0» m м | MN | 60,11 | |
| Fläche des Einzugsgebiets / Superficie du bassin hydrographique / Площадь водосборного бассейна $km^2$ $км^2$ | 573 412 | Höhe d. RNW-HSW / Cote de l'ENR-HNN / Отметка НСРУ-ВСУ cm см | | *1981-2010* | |

| **Hauptwerte der Wasserstände / Niveaux d'eau caractéristiques / Характерные уровни воды cm см** | | | | **Hauptwerte der Abflüsse / Débits d'eau caractéristiques / Характерные расходы воды $m^3/s$ $м^3/с$** | | |
|---|---|---|---|---|---|---|
| **1002** | **1009** | **1034** | Maximum / Наивысший (MAX) | **14587** | **12051** | **15800** |
| 01.01.1988 | 19.10.1996 | 03.08.2004 | | 01.03.1981 | 09.04.2000 | 15.04.2006 |
| **-96** | **710** | **721** | Minimum / Наинизший (MIN) | **1097** | **1580** | **1471** |
| 13.01.1954 | 09.03.1999 | 17.05.2006 | | 01.10.1985 | 04.10.1992 | 03.09.2003 |
| **374** | **948** | **941** | Mittel / Moyenne / Средний (AVE) | **5551** | **5305** | **5586** |
| *1921 - 1990* | *1991 - 2000* | *2001 - 2010* | berücksichtigter Zeitraum / Période de calcul / Период наблюдений | *1941 - 1990* | *1991 - 2000* | *2001 - 2010* |

| I | II | III | IV | V | VI | VII | VIII | IX | X | XI | XII | Datum Date Дата | I | II | III | IV | V | VI | VII | VIII | IX | X | XI | XII |
|---|---|---|---|---|---|---|---|---|---|---|---|---|---|---|---|---|---|---|---|---|---|---|---|---|
| 976 | 971 | 910 | 962 | 934 | 972 | 972 | 980 | 973 | 972 | 982 | 964 | **1** | 2723 | 2488 | 7223 | 5320 | 5617 | 4561 | 2961 | 3759 | 2753 | 4818 | 3759 | 5254 |
| 968 | 974 | 895 | 952 | 914 | 982 | 980 | 976 | 977 | 980 | 975 | 968 | **2** | 2682 | 2595 | 7338 | 5070 | 6176 | 4438 | 2908 | 3934 | 2711 | 4578 | 3884 | 5559 |
| 968 | 979 | 878 | 961 | 898 | 964 | 980 | 978 | 968 | 976 | 980 | 970 | **3** | 2695 | 2653 | 7366 | 4835 | 6714 | 4252 | 2960 | 3958 | 2684 | 4282 | 4115 | 6066 |
| 982 | 980 | 878 | 965 | 894 | 974 | 983 | 978 | 980 | 986 | 978 | 990 | **4** | 2668 | 3143 | 7351 | 4530 | 6997 | 4218 | 2911 | 3875 | 2617 | 4002 | 4237 | 6417 |
| 982 | 973 | 906 | 971 | 932 | 970 | 973 | 980 | 976 | 973 | 978 | 968 | **5** | 2689 | 3763 | 7198 | 4548 | 7071 | 4290 | 3002 | 3673 | 2655 | 3784 | 4188 | 6575 |
| 987 | 964 | 928 | 968 | 905 | 968 | 975 | 980 | 975 | 976 | 964 | 955 | **6** | 2594 | 4555 | 7122 | 4472 | 7063 | 4213 | 3056 | 3505 | 2707 | 3533 | 4290 | 6369 |
| 989 | 960 | 920 | 982 | 915 | 970 | 975 | 990 | 975 | 985 | 966 | 940 | **7** | 2454 | 5248 | 7086 | 4349 | 7074 | 4269 | 3121 | 3290 | 2986 | 3411 | 4058 | 6119 |
| 976 | 972 | 914 | 970 | 915 | 964 | 985 | 990 | 980 | 980 | 960 | 960 | **8** | 2274 | 5792 | 7161 | 4362 | 6948 | 4229 | 3062 | 3115 | 3352 | 3391 | 4062 | 5880 |
| 970 | 933 | 904 | 974 | 940 | 974 | 983 | 977 | 972 | 975 | 980 | 964 | **9** | 2114 | 6383 | 7593 | 4187 | 6778 | 4181 | 2982 | 3049 | 3743 | 3348 | 3904 | 5692 |
| 973 | 898 | 868 | 972 | 948 | 978 | 981 | 972 | 968 | 981 | 985 | 958 | **10** | 1983 | 6967 | 8008 | 4274 | 6701 | 4157 | 2973 | 3033 | 3993 | 3412 | 3818 | 5274 |
| 966 | 900 | 845 | 970 | 930 | 972 | 972 | 968 | 970 | 981 | 980 | 974 | **11** | 2040 | 7057 | 8147 | 4268 | 6605 | 4084 | 2976 | 3183 | 4084 | 3476 | 3929 | 5074 |
| 962 | 900 | 820 | 987 | 935 | 978 | 980 | 975 | 970 | 983 | 970 | 960 | **12** | 1978 | 7024 | 8074 | 4252 | 6518 | 4111 | 2950 | 3535 | 4025 | 3515 | 4299 | 5230 |
| 964 | 890 | 815 | 973 | 915 | 974 | 980 | 980 | 980 | 980 | 985 | 964 | **13** | 1962 | 6987 | 8143 | 4170 | 6568 | 4138 | 2810 | 3650 | 3881 | 3542 | 4694 | 5387 |
| 970 | 915 | 836 | 973 | 930 | 970 | 986 | 978 | 990 | 976 | 983 | 952 | **14** | 2063 | 6756 | 8142 | 4070 | 6481 | 4110 | 2675 | 3558 | 3662 | 3682 | 4686 | 5940 |
| 980 | 928 | 860 | 965 | 935 | 980 | 974 | 974 | 986 | 970 | 979 | 935 | **15** | 2100 | 6431 | 8079 | 4075 | 6511 | 4025 | 2722 | 3502 | 3469 | 3596 | 4610 | 6386 |
| 978 | 958 | 890 | 967 | 933 | 972 | 968 | 978 | 979 | 975 | 972 | 930 | **16** | 2136 | 6035 | 7942 | 3975 | 6380 | 3919 | 2736 | 3555 | 3418 | 3539 | 4758 | 7262 |
| 980 | 960 | 922 | 967 | 955 | 972 | 978 | 983 | 964 | 990 | 966 | 940 | **17** | 2336 | 5756 | 7633 | 3899 | 6275 | 3742 | 2793 | 3525 | 3542 | 3410 | 5073 | 7734 |
| 990 | 955 | 912 | 950 | 957 | 970 | 978 | 980 | 978 | 985 | 964 | 940 | **18** | 2559 | 5505 | 7368 | 3949 | 6232 | 3576 | 2778 | 3528 | 3565 | 3306 | 5438 | 7942 |
| 990 | 950 | 918 | 966 | 957 | 975 | 980 | 964 | 980 | 985 | 968 | 905 | **19** | 2893 | 5357 | 6987 | 4162 | 6061 | 3496 | 2759 | 3384 | 3720 | 3175 | 5616 | 8292 |
| 988 | 965 | 915 | 975 | 950 | 973 | 980 | 968 | 975 | 982 | 976 | 910 | **20** | 2901 | 5135 | 6609 | 4196 | 6044 | 3296 | 2711 | 3322 | 4011 | 2998 | 5666 | 8262 |
| 982 | 965 | 917 | 965 | 960 | 984 | 982 | 980 | 980 | 980 | 974 | 893 | **21** | 3176 | 4988 | 6226 | 4611 | 5905 | 3238 | 2701 | 3170 | 4080 | 2850 | 5542 | 8270 |
| 965 | 958 | 912 | 956 | 975 | 982 | 978 | 982 | 980 | 970 | 968 | 894 | **22** | 2972 | 4797 | 6071 | 4833 | 5685 | 3206 | 2691 | 3141 | 4388 | 2680 | 5388 | 8221 |
| 978 | 973 | 914 | 978 | 963 | 973 | 980 | 966 | 962 | 962 | 972 | 896 | **23** | 2873 | 4648 | 6094 | 4996 | 5528 | 3204 | 2655 | 3106 | 4696 | 2709 | 5110 | 8101 |
| 980 | 968 | 924 | 968 | 953 | 979 | 980 | 970 | 962 | 975 | 975 | 920 | **24** | 2773 | 4698 | 6488 | 6149 | 5399 | 3080 | 2558 | 3107 | 5144 | 2684 | 4865 | 7893 |
| 984 | 964 | 945 | 960 | 948 | 976 | 980 | 976 | 956 | 988 | 972 | 930 | **25** | 2676 | 4757 | 6660 | 5218 | 5367 | 3084 | 2580 | 3280 | 5519 | 2735 | 4635 | 7586 |
| 980 | 962 | 935 | 970 | 958 | 982 | 982 | 970 | 950 | 973 | 968 | 934 | **26** | 2647 | 5395 | 6652 | 5296 | 5217 | 2958 | 2526 | 3422 | 5726 | 3187 | 4661 | 7439 |
| 978 | 944 | 940 | 964 | 960 | 982 | 978 | 975 | 950 | 970 | 974 | 936 | **27** | 2606 | 6187 | 6575 | 5372 | 5077 | 2878 | 2562 | 3387 | 5739 | 3620 | 4660 | 7225 |
| 980 | 935 | 952 | 957 | 958 | 974 | 978 | 981 | 958 | 968 | 982 | 928 | **28** | 2578 | 6739 | 6403 | 5325 | 5012 | 2820 | 2584 | 3246 | 5587 | 3716 | 4542 | 7259 |
| 980 | | 960 | 922 | 978 | 968 | 968 | 986 | 965 | 986 | 980 | 938 | **29** | 2533 | | 6155 | 5457 | 4987 | 2851 | 2805 | 3079 | 5412 | 3765 | 4654 | 7359 |
| 978 | | 962 | 902 | 968 | 981 | 980 | 978 | 971 | 986 | 950 | 942 | **30** | 2429 | | 5938 | 5439 | 4788 | 2852 | 3097 | 2955 | 5137 | 3835 | 5095 | 7233 |
| 968 | | 960 | | 968 | | 978 | 973 | | 974 | | 946 | **31** | 2478 | | 5650 | | 4736 | | 3466 | 2823 | | 3767 | | 7232 |
| **I** | **II** | **III** | **IV** | **V** | **VI** | **VII** | **VIII** | **IX** | **X** | **XI** | **XII** | | **I** | **II** | **III** | **IV** | **V** | **VI** | **VII** | **VIII** | **IX** | **X** | **XI** | **XII** |
| 990 | 980 | 962 | 987 | 978 | 984 | 986 | 990 | 990 | 990 | 985 | 990 | MAX | 3176 | 7057 | 8147 | 6149 | 7074 | 4561 | 3466 | 3958 | 5739 | 4818 | 5666 | 8292 |
| 977 | 950 | 905 | 964 | 941 | 974 | 978 | 977 | 972 | 978 | 974 | 942 | AVE | 2503 | 5280 | 7080 | 4655 | 6081 | 3716 | 2841 | 3376 | 3967 | 3495 | 4608 | 6791 |
| 962 | 890 | 815 | 902 | 894 | 964 | 968 | 964 | 950 | 962 | 950 | 893 | MIN | 1962 | 2488 | 5650 | 3899 | 4736 | 2820 | 2526 | 2823 | 2617 | 2680 | 3759 | 5074 |
| MIN | 815 | | | AVE | 961 | 970 | | MAX | 990 | | | **2017** | MIN | 1962 | | | AVE | 4530 | | | | MAX | 8292 | |

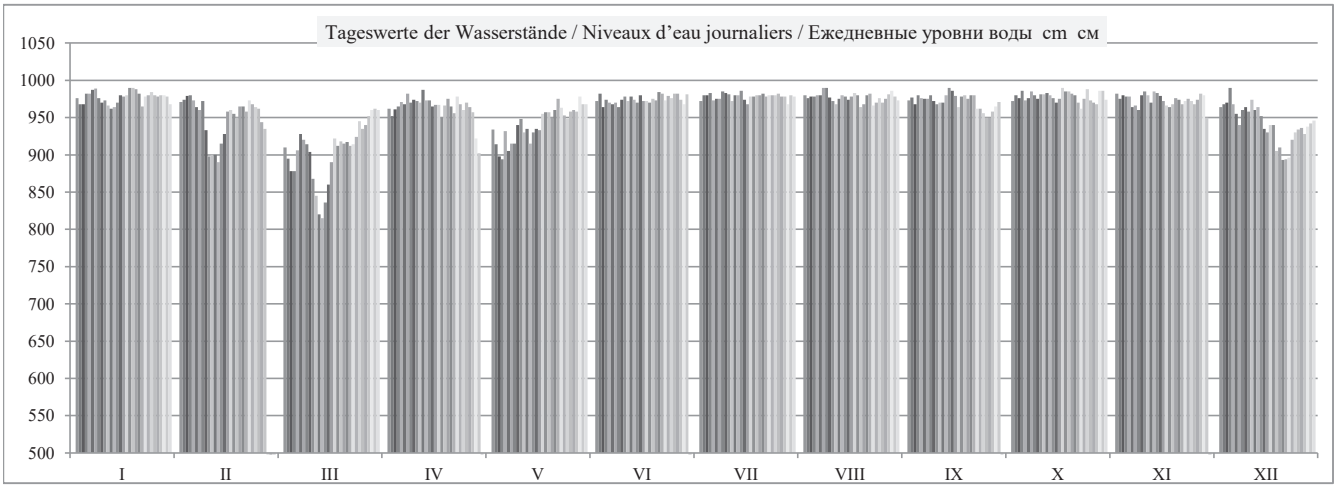

| | HSW ВСУ | I | II | III | IV | V | VI | VII | VIII | IX | X | XI | XII | 2017 |
|---|---|---|---|---|---|---|---|---|---|---|---|---|---|---|
| Tage mit Überschreitung des HSW / Jours où le HNN (HSW) a été dépassé / Дни, когда был превышен ВСУ (HSW) | | 0 | 0 | 0 | 0 | 0 | 0 | 0 | 0 | 0 | 0 | 0 | 0 | **0** |
| Tage mit Unterschreitung des RNW / Jours où l'ENR n'a pas été atteint / Дни, когда не был достигнут НСРУ | | 0 | 0 | 0 | 0 | 0 | 0 | 0 | 0 | 0 | 0 | 0 | 0 | **0** |
| Tage mit Überschreitung des HSW / Jours où le HNN a été dépassé / Дни, когда был превышен ВСУ (HNN) | | 0 | 0 | 0 | 0 | 0 | 0 | 0 | 0 | 0 | 0 | 0 | 0 | **0** |




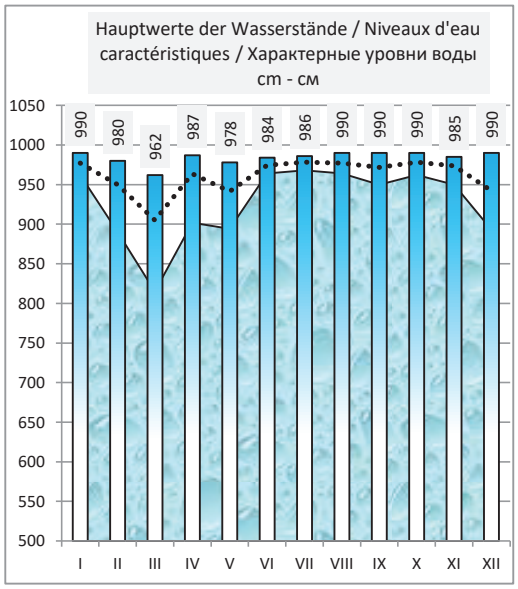


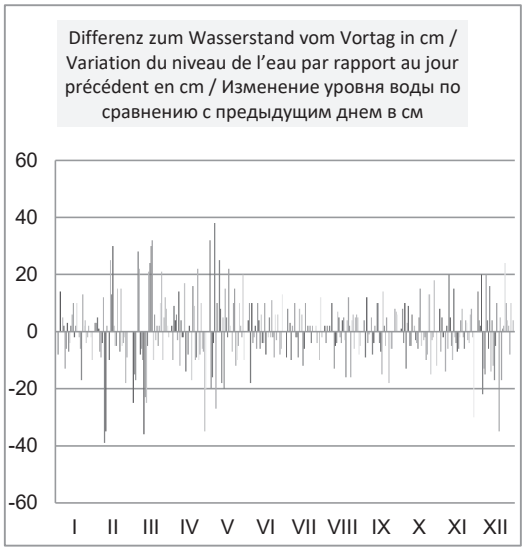





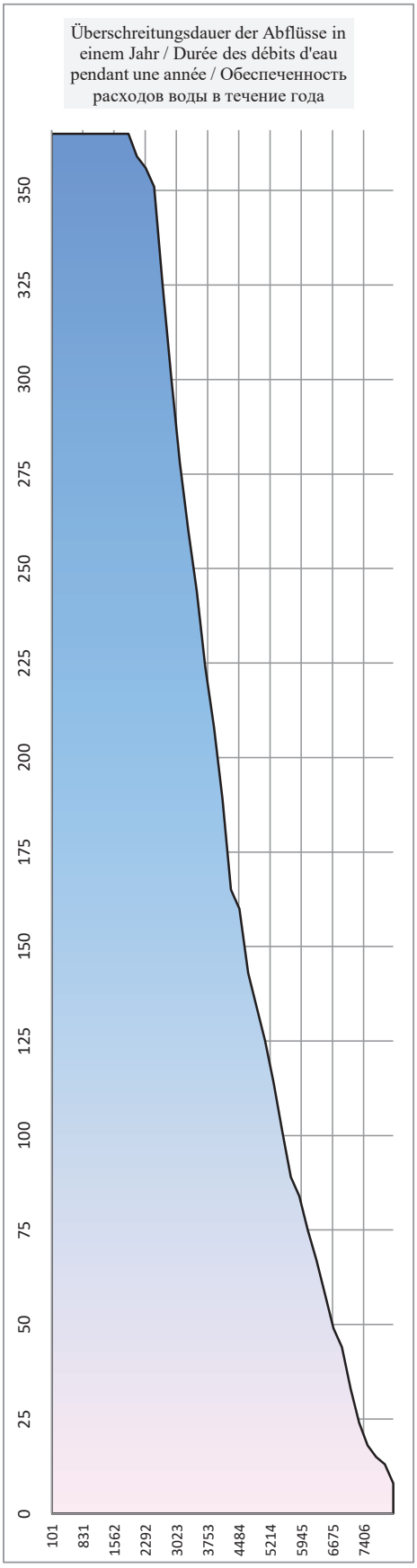

# Rumänien / Roumanie / Румыния

| | | | | | |
|---|---|---|---|---|---|
| Hydrologische Messstelle<br>Station hydrométrique<br>Водомерный пост | **ORSOVA**<br><br>**ОРШОВА** | | Beginn der Messungen / Année de construction / Год основания | *1839/1971* | |
| | | | Entfernung von Sulina / Distance de Sulina / Расстояние от Сулины km км | 954,000 | |
| | | | Absoluter Nullpunkt / Cote du «0» absolu / Абсолютная отметка «0» m м | MN | 44,36 |
| Fläche des Einzugsgebiets / Superficie du bassin hydrographique / Площадь водосборного бассейна $km^2$ $км^2$ | | 576 232 | Höhe d. RNW-HSW / Cote de l'ENR-HNN / Отметка НСРУ-ВСУ cm см | | *1981-2010* |

| **Hauptwerte der Wasserstände / Niveaux d'eau caractéristiques / Характерные уровни воды cm см** | | | | **Hauptwerte der Abflüsse / Débits d'eau caractéristiques / Характерные расходы воды $m^3/s$ $м^3/с$** | | |
|---|---|---|---|---|---|---|
| **2554** | **2568** | **2570** | Maximum / Наивысший (MAX) | **14900** | **11950** | **15700** |
| 10.10.1989 | 17.10.1994 | 03.08.2004 | | 01.03.1981 | 09.04.2000 | 15.04.2006 |
| **-40** | **1890** | **1870** | Minimum / Наинизший (MIN) | **1060** | **1560** | **1435** |
| 07.01.1954 | 17.04.2000 | 09.04.2006 | | 01.10.1985 | 04.10.1992 | 31.08.2003 |
| **860** | **2470** | **2448** | Mittel / Moyenne / Средний (AVE) | **5520** | **5303** | **5586** |
| *1921 - 1990* | *1991 - 2000* | *2001 - 2010* | berücksichtigter Zeitraum / Période de calcul / Период наблюдений | *1941 - 1990* | *1991 - 2000* | *2001 - 2010* |

| I | II | III | IV | V | VI | VII | VIII | IX | X | XI | XII | Datum Date Дата | I | II | III | IV | V | VI | VII | VIII | IX | X | XI | XII |
|---|---|---|---|---|---|---|---|---|---|---|---|---|---|---|---|---|---|---|---|---|---|---|---|---|
| 2525 | 2470 | 2425 | 2480 | 2465 | 2507 | 2530 | 2530 | 2520 | 2492 | 2520 | 2500 | **1** | 2717 | 2370 | 7002 | 5270 | 5460 | 4570 | 2980 | 3813 | 2804 | 4772 | 3771 | 5239 |
| 2530 | 2460 | 2380 | 2480 | 2435 | 2520 | 2525 | 2525 | 2525 | 2505 | 2510 | 2507 | **2** | 2653 | 2631 | 7208 | 5093 | 6222 | 4408 | 2922 | 3924 | 2669 | 4586 | 3815 | 5549 |
| 2525 | 2450 | 2380 | 2470 | 2420 | 2510 | 2530 | 2525 | 2520 | 2500 | 2520 | 2510 | **3** | 2677 | 2612 | 7319 | 4815 | 6721 | 4345 | 2903 | 3970 | 2649 | 4335 | 4140 | 6139 |
| 2530 | 2452 | 2360 | 2482 | 2430 | 2510 | 2540 | 2520 | 2530 | 2520 | 2515 | 2520 | **4** | 2633 | 3167 | 7441 | 4645 | 6972 | 4161 | 2898 | 3854 | 2664 | 4005 | 4240 | 6439 |
| 2532 | 2450 | 2390 | 2480 | 2450 | 2505 | 2525 | 2530 | 2523 | 2510 | 2510 | 2490 | **5** | 2758 | 3713 | 7433 | 4497 | 6837 | 4245 | 2969 | 3729 | 2569 | 3760 | 4230 | 6513 |
| 2540 | 2454 | 2430 | 2470 | 2400 | 2510 | 2530 | 2528 | 2527 | 2520 | 2500 | 2480 | **6** | 2596 | 4593 | 7144 | 4500 | 7131 | 4273 | 3076 | 3587 | 2724 | 3583 | 4256 | 6292 |
| 2542 | 2470 | 2420 | 2480 | 2420 | 2507 | 2520 | 2540 | 2530 | 2525 | 2505 | 2475 | **7** | 2422 | 5309 | 7059 | 4360 | 7066 | 4205 | 3122 | 3268 | 3011 | 3431 | 4050 | 6128 |
| 2540 | 2490 | 2410 | 2470 | 2410 | 2510 | 2535 | 2530 | 2528 | 2523 | 2500 | 2480 | **8** | 2119 | 5890 | 7027 | 4226 | 7169 | 4323 | 3074 | 3091 | 3390 | 3385 | 4085 | 5957 |
| 2510 | 2470 | 2412 | 2475 | 2460 | 2505 | 2530 | 2523 | 2515 | 2515 | 2525 | 2485 | **9** | 2061 | 5897 | 7179 | 4302 | 6814 | 4150 | 2979 | 2997 | 3668 | 3325 | 3912 | 5696 |
| 2500 | 2360 | 2330 | 2475 | 2462 | 2520 | 2530 | 2520 | 2505 | 2525 | 2518 | 2490 | **10** | 1921 | 6876 | 7861 | 4262 | 6626 | 4201 | 2977 | 3014 | 3944 | 3408 | 3850 | 5280 |
| 2490 | 2400 | 2310 | 2470 | 2460 | 2518 | 2520 | 2520 | 2510 | 2530 | 2510 | 2500 | **11** | 1974 | 7098 | 8028 | 4304 | 6516 | 4109 | 2978 | 3200 | 4141 | 3469 | 3836 | 5081 |
| 2480 | 2405 | 2280 | 2470 | 2465 | 2515 | 2535 | 2522 | 2520 | 2527 | 2500 | 2490 | **12** | 2022 | 6980 | 8050 | 4279 | 6370 | 4096 | 2977 | 3530 | 4045 | 3555 | 4335 | 5192 |
| 2482 | 2400 | 2282 | 2460 | 2410 | 2525 | 2530 | 2527 | 2525 | 2520 | 2520 | 2492 | **13** | 1957 | 7126 | 8211 | 4155 | 6791 | 4123 | 2842 | 3782 | 3912 | 3516 | 4751 | 5327 |
| 2475 | 2420 | 2300 | 2475 | 2440 | 2520 | 2532 | 2530 | 2537 | 2518 | 2525 | 2480 | **14** | 2100 | 6807 | 8445 | 4080 | 6368 | 4132 | 2710 | 3505 | 3690 | 3710 | 4682 | 5928 |
| 2480 | 2440 | 2330 | 2490 | 2400 | 2527 | 2525 | 2530 | 2535 | 2500 | 2520 | 2460 | **15** | 2123 | 6792 | 8224 | 4030 | 6630 | 4028 | 2622 | 3476 | 3464 | 3501 | 4555 | 6317 |
| 2483 | 2480 | 2370 | 2490 | 2440 | 2510 | 2520 | 2528 | 2530 | 2510 | 2505 | 2450 | **16** | 2173 | 6096 | 8234 | 4039 | 6428 | 3903 | 2732 | 3599 | 3358 | 3579 | 4773 | 7236 |
| 2487 | 2485 | 2400 | 2480 | 2455 | 2515 | 2530 | 2525 | 2500 | 2540 | 2500 | 2445 | **17** | 2289 | 5724 | 7605 | 3796 | 6224 | 3746 | 2787 | 3510 | 3499 | 3437 | 5008 | 7709 |
| 2485 | 2475 | 2410 | 2485 | 2465 | 2510 | 2530 | 2527 | 2515 | 2530 | 2490 | 2430 | **18** | 2614 | 5391 | 7412 | 3988 | 6320 | 3536 | 2833 | 3505 | 3591 | 3263 | 5465 | 7863 |
| 2490 | 2480 | 2405 | 2495 | 2460 | 2512 | 2532 | 2510 | 2520 | 2526 | 2500 | 2380 | **19** | 2892 | 5433 | 6996 | 4269 | 6071 | 3455 | 2740 | 3362 | 3690 | 3160 | 5656 | 8287 |
| 2485 | 2485 | 2410 | 2515 | 2460 | 2510 | 2535 | 2525 | 2510 | 2530 | 2513 | 2390 | **20** | 2860 | 5196 | 6686 | 4158 | 6184 | 3343 | 2723 | 3382 | 3991 | 2976 | 5719 | 8280 |
| 2480 | 2500 | 2420 | 2510 | 2485 | 2505 | 2528 | 2540 | 2518 | 2530 | 2510 | 2370 | **21** | 3175 | 5018 | 6256 | 4578 | 5995 | 3355 | 2720 | 3220 | 4135 | 2857 | 5493 | 8262 |
| 2492 | 2495 | 2415 | 2503 | 2500 | 2530 | 2530 | 2530 | 2522 | 2518 | 2505 | 2365 | **22** | 3026 | 4775 | 6062 | 4910 | 5585 | 3187 | 2703 | 3116 | 4370 | 2613 | 5331 | 8230 |
| 2490 | 2510 | 2418 | 2520 | 2485 | 2520 | 2530 | 2520 | 2490 | 2510 | 2510 | 2370 | **23** | 2820 | 4635 | 6085 | 4870 | 5468 | 3274 | 2692 | 3079 | 4641 | 2690 | 5155 | 8107 |
| 2486 | 2505 | 2440 | 2505 | 2480 | 2530 | 2525 | 2518 | 2485 | 2530 | 2512 | 2420 | **24** | 2805 | 4635 | 6608 | 6177 | 5349 | 3025 | 2548 | 3076 | 5007 | 2764 | 4915 | 8000 |
| 2493 | 2500 | 2450 | 2492 | 2490 | 2525 | 2520 | 2515 | 2470 | 2535 | 2505 | 2430 | **25** | 2700 | 4794 | 6682 | 5157 | 5475 | 3088 | 2568 | 3330 | 5504 | 2742 | 4643 | 7614 |
| 2490 | 2495 | 2445 | 2500 | 2485 | 2525 | 2527 | 2517 | 2460 | 2520 | 2500 | 2440 | **26** | 2669 | 5246 | 6576 | 5311 | 5232 | 2961 | 2543 | 3372 | 5699 | 3176 | 4691 | 7452 |
| 2495 | 2480 | 2440 | 2490 | 2490 | 2535 | 2530 | 2520 | 2465 | 2505 | 2515 | 2445 | **27** | 2609 | 6049 | 6640 | 5328 | 5067 | 2856 | 2520 | 3358 | 5724 | 3559 | 4655 | 7203 |
| 2485 | 2450 | 2455 | 2485 | 2488 | 2520 | 2530 | 2530 | 2475 | 2510 | 2520 | 2430 | **28** | 2607 | 6494 | 6492 | 5149 | 4999 | 2788 | 2543 | 3302 | 5611 | 3740 | 4494 | 7237 |
| 2490 | | 2465 | 2460 | 2510 | 2510 | 2525 | 2535 | 2480 | 2520 | 2517 | 2440 | **29** | 2469 | | 6239 | 5303 | 5148 | 2900 | 2804 | 3305 | 5502 | 3791 | 4538 | 7389 |
| 2487 | | 2470 | 2440 | 2505 | 2530 | 2523 | 2530 | 2490 | 2528 | 2490 | 2450 | **30** | 2475 | | 5952 | 5474 | 4695 | 2870 | 3048 | 2917 | 5165 | 3824 | 5052 | 7295 |
| 2492 | | 2472 | | 2500 | | 2520 | 2517 | | 2522 | | 2455 | **31** | 2451 | | 5658 | | 4787 | | 3447 | 2830 | | 3674 | | 7297 |
| **I** | **II** | **III** | **IV** | **V** | **VI** | **VII** | **VIII** | **IX** | **X** | **XI** | **XII** | | **I** | **II** | **III** | **IV** | **V** | **VI** | **VII** | **VIII** | **IX** | **X** | **XI** | **XII** |
| 2542 | 2510 | 2472 | 2520 | 2510 | 2535 | 2540 | 2540 | 2537 | 2540 | 2525 | 2520 | MAX | 3175 | 7126 | 8445 | 6177 | 7169 | 4570 | 3447 | 3970 | 5724 | 4772 | 5719 | 8287 |
| 2500 | 2462 | 2398 | 2483 | 2459 | 2517 | 2528 | 2525 | 2509 | 2519 | 2510 | 2454 | AVE | 2496 | 5262 | 7091 | 4644 | 6088 | 3722 | 2838 | 3387 | 3961 | 3490 | 4603 | 6792 |
| 2475 | 2360 | 2280 | 2440 | 2400 | 2505 | 2520 | 2510 | 2460 | 2492 | 2490 | 2365 | MIN | 1921 | 2370 | 5658 | 3796 | 4695 | 2788 | 2520 | 2830 | 2569 | 2613 | 3771 | 5081 |
| MIN | 2280 | | | AVE | 2489 | 2508 | | MAX | 2542 | | **2017** | | MIN | 1921 | | | AVE | 4528 | | | MAX | 8445 | |

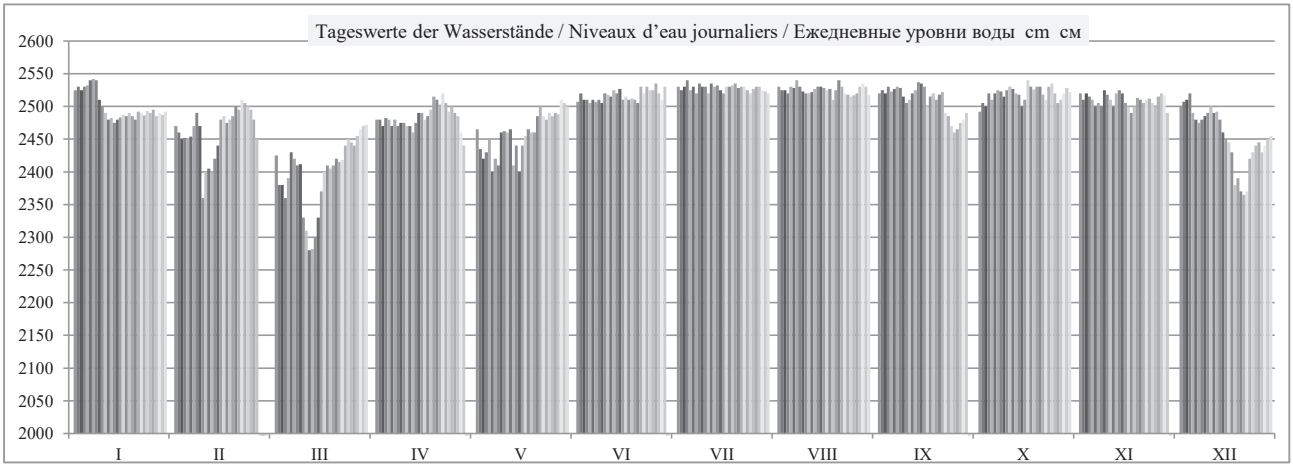

| | HSW BCУ | I | II | III | IV | V | VI | VII | VIII | IX | X | XI | XII | 2017 |
|---|---|---|---|---|---|---|---|---|---|---|---|---|---|---|
| Tage mit Überschreitung des HSW / Jours où le HNN (HSW) a été dépassé / Дни, когда был превышен ВСУ (HSW) | | 0 | 0 | 0 | 0 | 0 | 0 | 0 | 0 | 0 | 0 | 0 | 0 | **0** |
| Tage mit Unterschreitung des RNW / Jours où l'ENR n'a pas été atteint / Дни, когда не был достигнут НСРУ | | 0 | 0 | 0 | 0 | 0 | 0 | 0 | 0 | 0 | 0 | 0 | 0 | **0** |
| Tage mit Überschreitung des HSW / Jours où le HNN a été dépassé / Дни, когда был превышен ВСУ (HNN) | | 0 | 0 | 0 | 0 | 0 | 0 | 0 | 0 | 0 | 0 | 0 | 0 | **0** |

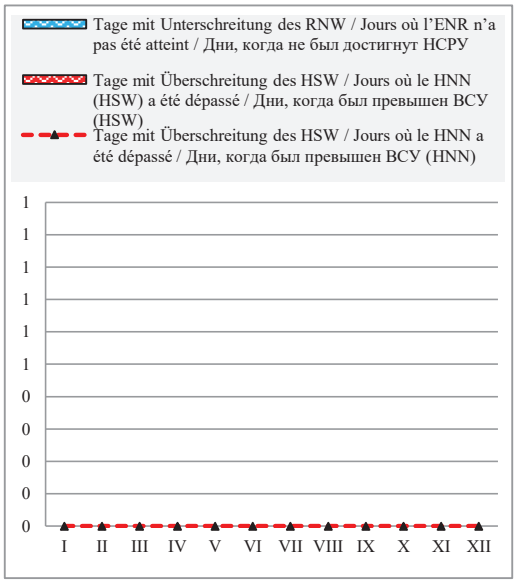


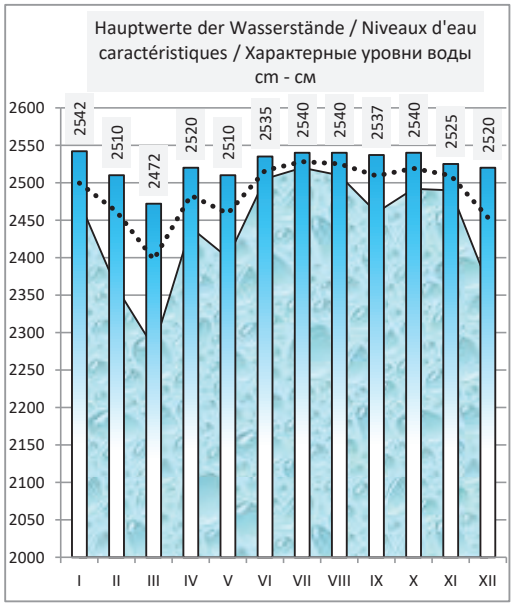


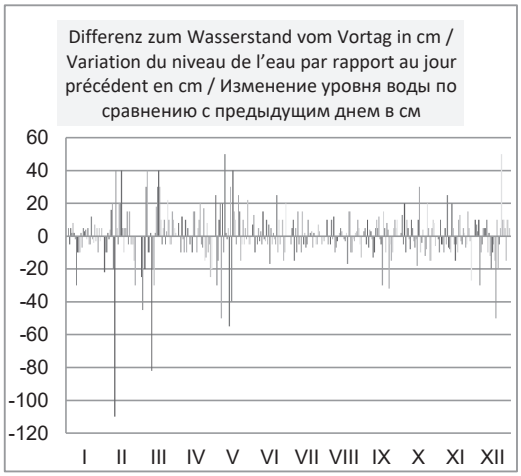





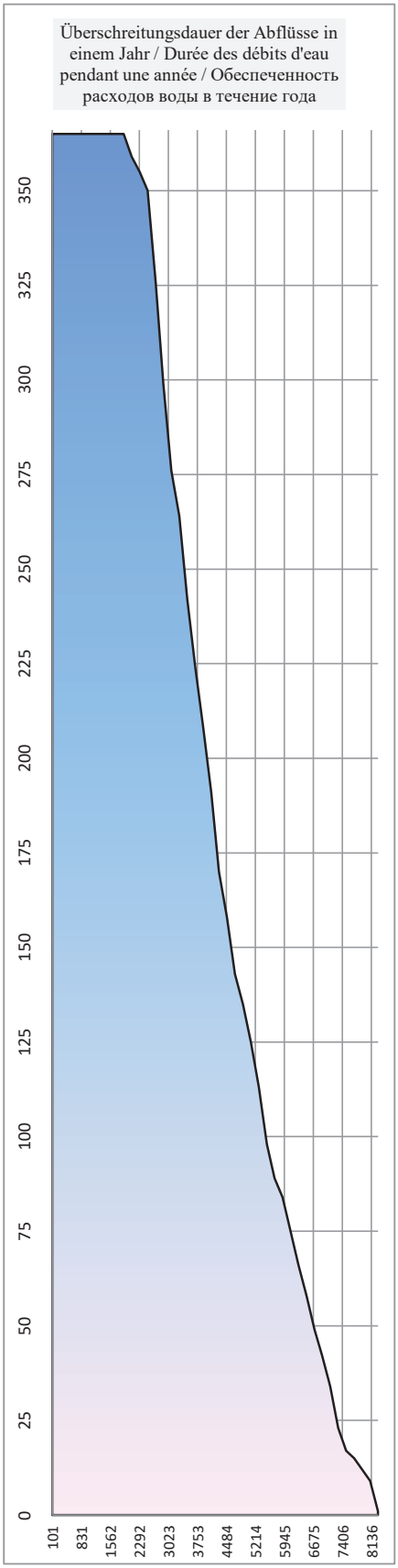

# Rumänien / Roumanie / Румыния

| | | | | | |
|---|---|---|---|---|---|
| Hydrologische Messstelle<br>Station hydrométrique<br>Водомерный пост | **DROBETA TURNU SEVERIN<br>ДРОБЕТА ТУРНУ СЕВЕРИН** | Beginn der Messungen / Année de construction / Год основания | | *1879/1985* | |
| | | Entfernung von Sulina / Distance de Sulina / Расстояние от Сулины km км | | 931,000 | |
| | | Absoluter Nullpunkt / Cote du «0» absolu / Абсолютная отметка «0» m м | MN | 34,13 | |
| Fläche des Einzugsgebiets / Superficie du bassin hydrographique / Площадь водосборного бассейна $km^2$ $км^2$ | 578 300 | Höhe d. RNW-HSW / Cote de l'ENR-HNN / Отметка НСРУ-ВСУ cm см | | *1981-2010* | |

| **Hauptwerte der Wasserstände / Niveaux d'eau caractéristiques / Характерные уровни воды cm см** | | | | **Hauptwerte der Abflüsse / Débits d'eau caractéristiques / Характерные расходы воды $m^3/s$ $м^3/с$** | | |
|---|---|---|---|---|---|---|
| **906** | **851** | **928** | Maximum / Наивысший (MAX) | **14813** | **12376** | **15800** |
| 28.03.1981 | 28.11.1991 | 27.04.2006 | | 27.03.1981 | 08.04.2000 | 15.04.2006 |
| **-114** | **470** | **530** | Minimum / Наинизший (MIN) | **1056** | **1420** | **1492** |
| 07.01.1954 | 30.11.1993 | 08.07.2001 | | 06.10.1985 | 04.10.1992 | 02.09.2003 |
| **340** | **686** | **729** | Mittel / Moyenne / Средний (AVE) | **5540** | **5308** | **5591** |
| *1921 - 1990* | *1991 - 2000* | *2001 - 2010* | berücksichtigter Zeitraum / Période de calcul / Период наблюдений | *1941 - 1990* | *1991 - 2000* | *2001 - 2010* |

| I | II | III | IV | V | VI | VII | VIII | IX | X | XI | XII | Datum Date Дата | I | II | III | IV | V | VI | VII | VIII | IX | X | XI | XII |
|---|---|---|---|---|---|---|---|---|---|---|---|---|---|---|---|---|---|---|---|---|---|---|---|---|
| 700 | 690 | 742 | 740 | 685 | 725 | 726 | 706 | 700 | 780 | 720 | 680 | **1** | 2842 | 2533 | 7535 | 5500 | 5678 | 4403 | 2916 | 3735 | 2780 | 4823 | 3861 | 5090 |
| 715 | 690 | 775 | 736 | 722 | 680 | 710 | 710 | 690 | 742 | 742 | 640 | **2** | 2577 | 2498 | 7649 | 5080 | 6424 | 4832 | 2791 | 3840 | 2840 | 4570 | 3798 | 5290 |
| 710 | 680 | 769 | 746 | 726 | 730 | 718 | 710 | 710 | 720 | 720 | 700 | **3** | 2660 | 2577 | 7349 | 4835 | 6518 | 4083 | 2853 | 4141 | 2523 | 4146 | 4201 | 5406 |
| 710 | 682 | 774 | 720 | 736 | 730 | 700 | 710 | 695 | 726 | 718 | 680 | **4** | 2713 | 3290 | 6611 | 4555 | 6061 | 4205 | 3360 | 3864 | 2756 | 4373 | 4101 | 6700 |
| 700 | 730 | 730 | 680 | 736 | 734 | 728 | 680 | 700 | 748 | 728 | 705 | **5** | 2705 | 3671 | 7652 | 4613 | 7397 | 4458 | 2973 | 3708 | 2619 | 3894 | 4341 | 6830 |
| 725 | 764 | 756 | 710 | 790 | 720 | 698 | 725 | 730 | 690 | 752 | 720 | **6** | 2600 | 4552 | 7302 | 4280 | 6990 | 4258 | 3053 | 3316 | 2732 | 3406 | 4345 | 6601 |
| 733 | 710 | 742 | 718 | 748 | 670 | 716 | 723 | 715 | 685 | 700 | 750 | **7** | 2513 | 4910 | 7189 | 4490 | 6987 | 4294 | 2757 | 3415 | 2851 | 3417 | 4133 | 6106 |
| 725 | 700 | 780 | 742 | 778 | 710 | 705 | 736 | 690 | 715 | 690 | 746 | **8** | 2465 | 6352 | 7325 | 4280 | 6551 | 4216 | 3252 | 3321 | 3406 | 3606 | 3845 | 5727 |
| 703 | 746 | 786 | 722 | 740 | 720 | 726 | 720 | 690 | 726 | 678 | 680 | **9** | 2210 | 6881 | 8237 | 4192 | 6615 | 4080 | 2914 | 3182 | 3684 | 3242 | 3904 | 5859 |
| 690 | 720 | 820 | 736 | 776 | 705 | 709 | 718 | 748 | 685 | 700 | 720 | **10** | 2053 | 6760 | 8322 | 4362 | 6107 | 4426 | 3239 | 3249 | 3870 | 3236 | 3766 | 5066 |
| 676 | 700 | 842 | 726 | 796 | 720 | 726 | 710 | 725 | 640 | 660 | 700 | **11** | 2387 | 6885 | 8453 | 4066 | 6628 | 4018 | 2914 | 3021 | 4065 | 3453 | 4098 | 5492 |
| 700 | 750 | 842 | 718 | 770 | 700 | 690 | 705 | 715 | 707 | 677 | 700 | **12** | 1835 | 7207 | 8052 | 4355 | 7092 | 4066 | 3044 | 3368 | 3945 | 3612 | 3876 | 5073 |
| 710 | 800 | 812 | 744 | 740 | 680 | 710 | 720 | 715 | 740 | 690 | 650 | **13** | 1858 | 6826 | 8006 | 4178 | 6242 | 4242 | 2654 | 3550 | 3593 | 3578 | 4544 | 5782 |
| 700 | 710 | 812 | 730 | 735 | 712 | 680 | 714 | 685 | 752 | 716 | 696 | **14** | 1887 | 6558 | 7610 | 4196 | 6330 | 3990 | 2973 | 3652 | 3803 | 3926 | 4762 | 6108 |
| 700 | 730 | 798 | 746 | 775 | 718 | 695 | 706 | 720 | 739 | 716 | 738 | **15** | 2223 | 5973 | 7487 | 4129 | 6549 | 4139 | 2709 | 3507 | 3704 | 3465 | 4767 | 6486 |
| 740 | 722 | 818 | 710 | 766 | 730 | 728 | 712 | 746 | 730 | 706 | 730 | **16** | 2153 | 5998 | 7206 | 4024 | 6204 | 3955 | 2620 | 3502 | 3798 | 3275 | 4894 | 6885 |
| 720 | 712 | 790 | 717 | 758 | 720 | 710 | 716 | 750 | 677 | 700 | 680 | **17** | 2112 | 5873 | 7892 | 4338 | 6052 | 3916 | 2823 | 3543 | 3285 | 3467 | 5170 | 7345 |
| 710 | 735 | 824 | 712 | 735 | 740 | 722 | 731 | 705 | 675 | 675 | 766 | **18** | 2601 | 5710 | 7430 | 3581 | 6310 | 3584 | 2837 | 3823 | 3429 | 3409 | 5334 | 8493 |
| 700 | 745 | 794 | 670 | 770 | 700 | 690 | 761 | 715 | 695 | 720 | 835 | **19** | 2868 | 5126 | 7262 | 3995 | 6160 | 3433 | 2822 | 3400 | 3892 | 3231 | 5352 | 8180 |
| 710 | 720 | 800 | 650 | 750 | 692 | 698 | 716 | 715 | 680 | 714 | 795 | **20** | 3252 | 5164 | 6817 | 4294 | 5817 | 3136 | 2785 | 3175 | 3851 | 2877 | 5624 | 8650 |
| 730 | 660 | 746 | 690 | 738 | 690 | 716 | 708 | 690 | 660 | 680 | 795 | **21** | 2345 | 5270 | 6408 | 4569 | 5654 | 3254 | 2712 | 3124 | 3932 | 3162 | 5716 | 8375 |
| 740 | 710 | 790 | 732 | 740 | 704 | 725 | 718 | 640 | 730 | 710 | 775 | **22** | 2811 | 4495 | 6103 | 4325 | 6144 | 3413 | 2678 | 3442 | 4635 | 2849 | 5357 | 8214 |
| 700 | 610 | 760 | 710 | 770 | 744 | 727 | 730 | 705 | 730 | 730 | 785 | **23** | 2745 | 4729 | 5813 | 5082 | 5934 | 3107 | 2656 | 3069 | 4816 | 2558 | 5163 | 7716 |
| 680 | 721 | 780 | 760 | 740 | 730 | 700 | 720 | 728 | 630 | 715 | 745 | **24** | 2678 | 4766 | 6032 | 5336 | 5672 | 3118 | 2649 | 3002 | 5021 | 2432 | 5037 | 7586 |
| 690 | 725 | 758 | 726 | 680 | 702 | 715 | 710 | 768 | 630 | 710 | 757 | **25** | 2831 | 4833 | 6721 | 5103 | 5225 | 3017 | 2574 | 3222 | 5476 | 2977 | 4708 | 7640 |
| 706 | 732 | 780 | 716 | 710 | 700 | 716 | 718 | 812 | 702 | 690 | 764 | **26** | 2620 | 5429 | 6502 | 5294 | 5197 | 2990 | 2545 | 3450 | 5686 | 3384 | 4618 | 7559 |
| 710 | 745 | 790 | 700 | 700 | 700 | 720 | 732 | 782 | 740 | 690 | 756 | **27** | 2518 | 6316 | 6415 | 5425 | 5234 | 3085 | 2545 | 3304 | 5502 | 3522 | 4587 | 7315 |
| 700 | 745 | 760 | 724 | 744 | 702 | 706 | 710 | 780 | 735 | 690 | 800 | **28** | 2656 | 6868 | 6242 | 6122 | 4772 | 2949 | 2664 | 3196 | 5538 | 3326 | 4447 | 7155 |
| 726 | | 790 | 766 | 710 | 718 | 722 | 700 | 772 | 698 | 670 | 750 | **29** | 2596 | | 6186 | 6120 | 5081 | 2746 | 2812 | 3222 | 5282 | 3589 | 5055 | 7221 |
| 720 | | 790 | 712 | 728 | 700 | 705 | 715 | 764 | 737 | 712 | 756 | **30** | 2586 | | 6072 | 4793 | 4815 | 2984 | 3026 | 3101 | 5089 | 4027 | 4932 | 7154 |
| 706 | | 766 | | 745 | | 728 | 725 | | 740 | | 758 | **31** | 2458 | | 5685 | | 4860 | | 3351 | 2871 | | 3757 | | 6866 |
| **I** | **II** | **III** | **IV** | **V** | **VI** | **VII** | **VIII** | **IX** | **X** | **XI** | **XII** | | **I** | **II** | **III** | **IV** | **V** | **VI** | **VII** | **VIII** | **IX** | **X** | **XI** | **XII** |
| 740 | 800 | 842 | 766 | 796 | 744 | 728 | 761 | 812 | 780 | 752 | 835 | MAX | 3252 | 7207 | 8453 | 6122 | 7397 | 4832 | 3360 | 4141 | 5686 | 4823 | 5716 | 8650 |
| 709 | 717 | 784 | 720 | 743 | 711 | 712 | 717 | 723 | 709 | 704 | 734 | AVE | 2495 | 5288 | 7083 | 4650 | 6042 | 3747 | 2855 | 3397 | 3947 | 3503 | 4611 | 6773 |
| 676 | 610 | 730 | 650 | 680 | 670 | 680 | 680 | 640 | 630 | 660 | 640 | MIN | 1835 | 2498 | 5685 | 3581 | 4772 | 2746 | 2545 | 2871 | 2523 | 2432 | 3766 | 5066 |
| MIN | 610 | | | AVE | 724 | 716 | | MAX | 842 | | **2017** | | MIN | 1835 | | | AVE | 4530 | | | | MAX | 8650 | |

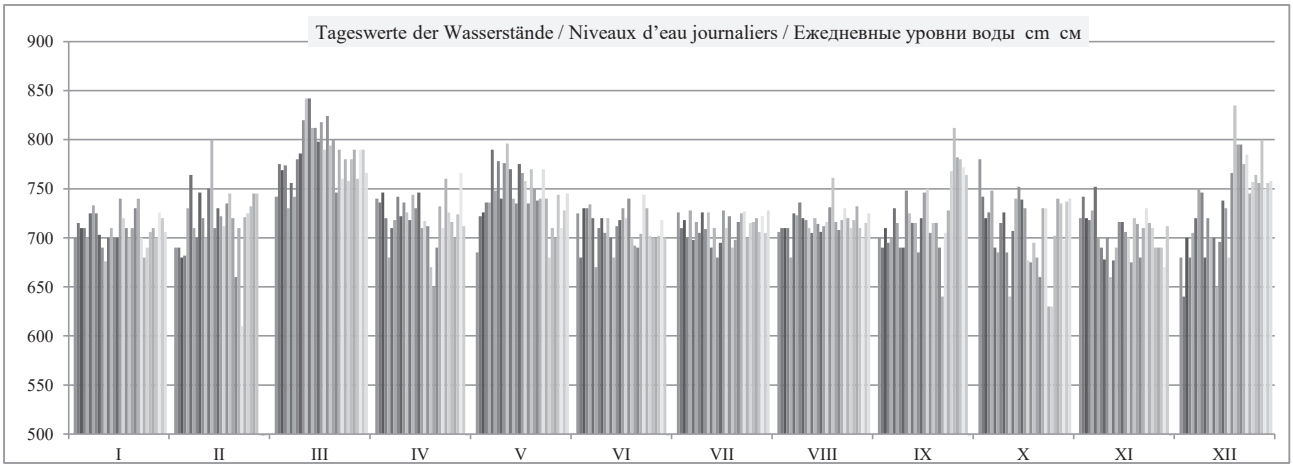

| | HSW BCУ | I | II | III | IV | V | VI | VII | VIII | IX | X | XI | XII | 2017 |
|---|---|---|---|---|---|---|---|---|---|---|---|---|---|---|
| Tage mit Überschreitung des HSW / Jours où le HNN (HSW) a été dépassé / Дни, когда был превышен ВСУ (HSW) | | 0 | 0 | 0 | 0 | 0 | 0 | 0 | 0 | 0 | 0 | 0 | 0 | **0** |
| Tage mit Unterschreitung des RNW / Jours où l'ENR n'a pas été atteint / Дни, когда не был достигнут НСРУ | | 0 | 0 | 0 | 0 | 0 | 0 | 0 | 0 | 0 | 0 | 0 | 0 | **0** |
| Tage mit Überschreitung des HSW / Jours où le HNN a été dépassé / Дни, когда был превышен ВСУ (HNN) | | 0 | 0 | 0 | 0 | 0 | 0 | 0 | 0 | 0 | 0 | 0 | 0 | **0** |




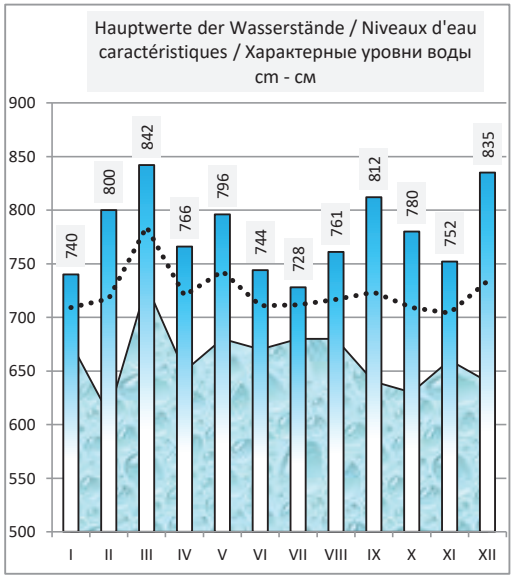


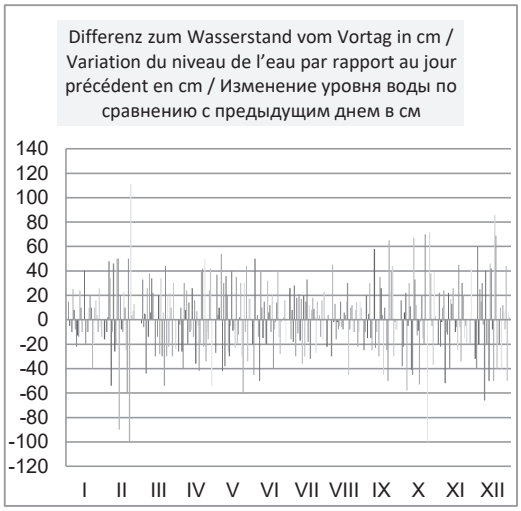


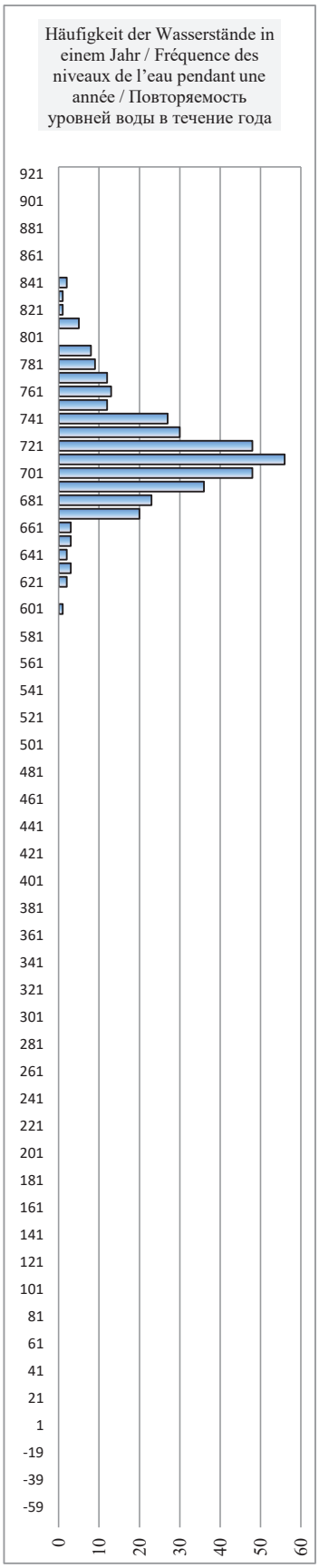


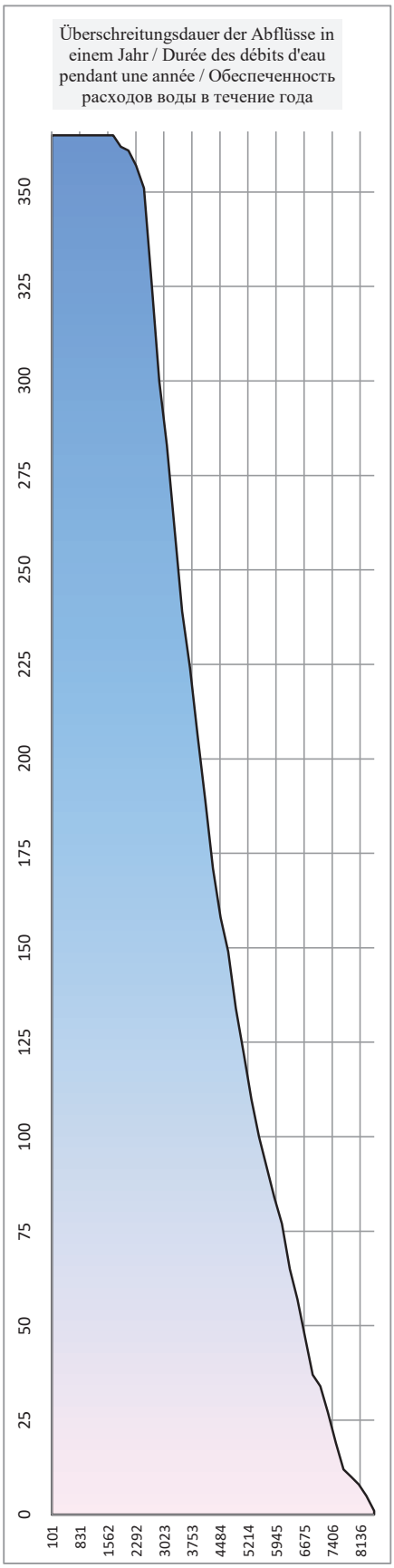

# Serbien / Serbie / Сербия

| | | | | | |
|---|---|---|---|---|---|
| Hydrologische Messstelle<br>Station hydrométrique<br>Водомерный пост | **PRAHOVO**<br><br>**ПРАХОВО** | Beginn der Messungen / Année de construction / Год основания | | *1925* | |
| | | Entfernung von Sulina / Distance de Sulina / Расстояние от Сулины km км | | 861,000 | |
| | | Absoluter Nullpunkt / Cote du «0» absolu / Абсолютная отметка «0» m м | A | 29,02 | |
| Fläche des Einzugsgebiets / Superficie du bassin hydrographique / Площадь водосборного бассейна $km^2$ $км^2$ | 577 085 | Höhe d. RNW-HSW / Cote de l'ENR-HNN / Отметка НСРУ-ВСУ cm см | | *1981-2010* | |

| **Hauptwerte der Wasserstände / Niveaux d'eau caractéristiques / Характерные уровни воды cm см** | | | | **Hauptwerte der Abflüsse / Débits d'eau caractéristiques / Характерные расходы воды $m^3/s$ $м^3/с$** | | |
|---|---|---|---|---|---|---|
| **980** | **775** | **840** | Maximum / Наивысший (MAX) | | | |
| 07.04.1987 | 09.04.2000 | 24.04.2006 | | | | |
| **-100** | **-30** | **-180** | Minimum / Наинизший (MIN) | | | |
| 04.01.1954 | 26.09.1992 | 20.08.2003 | | | | |
| **345** | **282** | **207** | Mittel / Moyenne / Средний (AVE) | | | |
| *... - 1990* | *1991 - 2000* | *2001 - 2010* | berücksichtigter Zeitraum / Période de calcul / Период наблюдений | *... - 1990* | *1991 - 2000* | *2001 - 2010* |

| I | II | III | IV | V | VI | VII | VIII | IX | X | XI | XII | Datum **Date** Дата | I | II | III | IV | V | VI | VII | VIII | IX | X | XI | XII |
|---|---|---|---|---|---|---|---|---|---|---|---|---|---|---|---|---|---|---|---|---|---|---|---|---|
| | | | | | | | | | | | | **1** | | | | | | | | | | | | |
| | | | | | | | | | | | | **2** | | | | | | | | | | | | |
| | | | | | | | | | | | | **3** | | | | | | | | | | | | |
| | | | | | | | | | | | | **4** | | | | | | | | | | | | |
| | | | | | | | | | | | | **5** | | | | | | | | | | | | |
| | | | | | | | | | | | | **6** | | | | | | | | | | | | |
| | | | | | | | | | | | | **7** | | | | | | | | | | | | |
| | | | | | | | | | | | | **8** | | | | | | | | | | | | |
| | | | | | | | | | | | | **9** | | | | | | | | | | | | |
| | | | | | | | | | | | | **10** | | | | | | | | | | | | |
| | | | | | | | | | | | | **11** | | | | | | | | | | | | |
| | | | | | | | | | | | | **12** | | | | | | | | | | | | |
| | | | | | | | | | | | | **13** | | | | | | | | | | | | |
| | | | | | | | | | | | | **14** | | | | | | | | | | | | |
| | | | | | | | | | | | | **15** | | | | | | | | | | | | |
| | | | | | | | | | | | | **16** | | | | | | | | | | | | |
| | | | | | | | | | | | | **17** | | | | | | | | | | | | |
| | | | | | | | | | | | | **18** | | | | | | | | | | | | |
| | | | | | | | | | | | | **19** | | | | | | | | | | | | |
| | | | | | | | | | | | | **20** | | | | | | | | | | | | |
| | | | | | | | | | | | | **21** | | | | | | | | | | | | |
| | | | | | | | | | | | | **22** | | | | | | | | | | | | |
| | | | | | | | | | | | | **23** | | | | | | | | | | | | |
| | | | | | | | | | | | | **24** | | | | | | | | | | | | |
| | | | | | | | | | | | | **25** | | | | | | | | | | | | |
| | | | | | | | | | | | | **26** | | | | | | | | | | | | |
| | | | | | | | | | | | | **27** | | | | | | | | | | | | |
| | | | | | | | | | | | | **28** | | | | | | | | | | | | |
| | | | | | | | | | | | | **29** | | | | | | | | | | | | |
| | | | | | | | | | | | | **30** | | | | | | | | | | | | |
| | | | | | | | | | | | | **31** | | | | | | | | | | | | |
| **I** | **II** | **III** | **IV** | **V** | **VI** | **VII** | **VIII** | **IX** | **X** | **XI** | **XII** | | **I** | **II** | **III** | **IV** | **V** | **VI** | **VII** | **VIII** | **IX** | **X** | **XI** | **XII** |
| | | | | | | | | | | | | MAX | | | | | | | | | | | | |
| | | | | | | | | | | | | AVE | | | | | | | | | | | | |
| | | | | | | | | | | | | MIN | | | | | | | | | | | | |
| MIN | | | | AVE | | | | MAX | | | | **2017** | MIN | | | | AVE | | | | MAX | | |

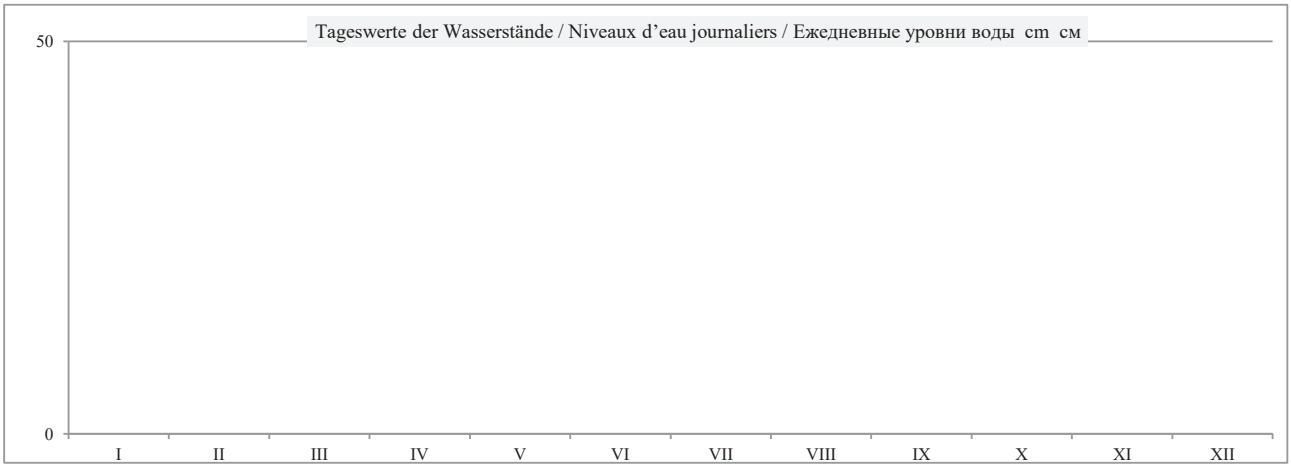

| | HSW BCУ | I | II | III | IV | V | VI | VII | VIII | IX | X | XI | XII | 2017 |
|---|---|---|---|---|---|---|---|---|---|---|---|---|---|---|
| Tage mit Überschreitung des HSW / Jours où le HNN (HSW) a été dépassé / Дни, когда был превышен ВСУ (HSW) | | 0 | 0 | 0 | 0 | 0 | 0 | 0 | 0 | 0 | 0 | 0 | 0 | **0** |
| Tage mit Unterschreitung des RNW / Jours où l'ENR n'a pas été atteint / Дни, когда не был достигнут НСРУ | | 0 | 0 | 0 | 0 | 0 | 0 | 0 | 0 | 0 | 0 | 0 | 0 | **0** |
| Tage mit Überschreitung des HSW / Jours où le HNN a été dépassé / Дни, когда был превышен ВСУ (HNN) | | 0 | 0 | 0 | 0 | 0 | 0 | 0 | 0 | 0 | 0 | 0 | 0 | **0** |

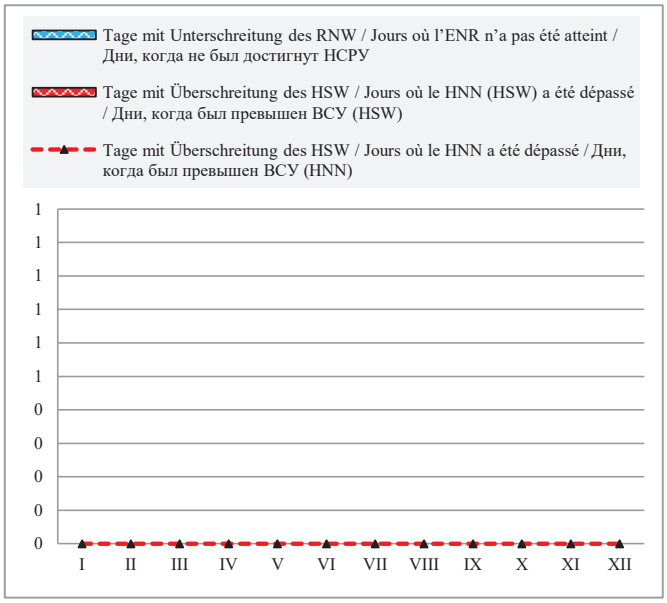


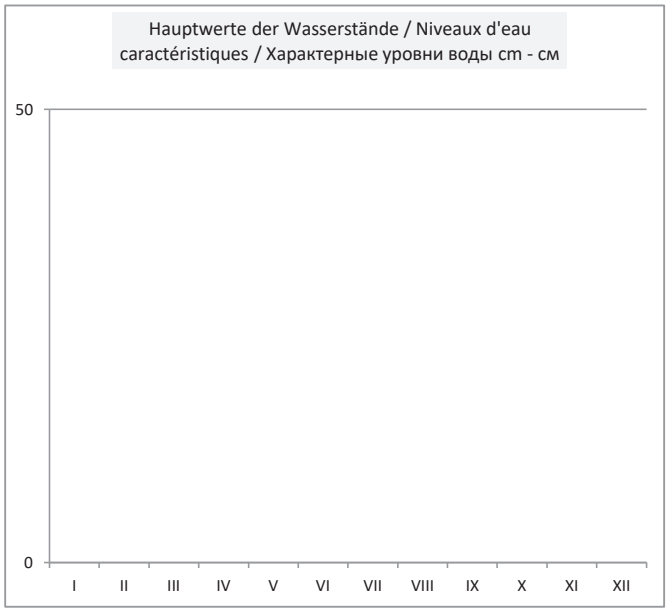







# Bulgarien / Bulgarie / Болгария

| | | | | | |
|---|---|---|---|---|---|
| Hydrologische Messstelle<br>Station hydrométrique<br>Водомерный пост | **NOVO SELO**<br>**НОВО СЕЛО** | Beginn der Messungen / Année de construction / Год основания | | *1937* | |
| | | Entfernung von Sulina / Distance de Sulina / Расстояние от Сулины km км | | 833,600 | |
| | | Absoluter Nullpunkt / Cote du «0» absolu / Абсолютная отметка «0» m м | B | 26,75 | |
| Fläche des Einzugsgebiets / Superficie du bassin hydrographique / Площадь водосборного бассейна $km^2$ $км^2$ | 584 900 | Höhe d. RNW-HSW / Cote de l'ENR-HNN / Отметка НСРУ-ВСУ cm см | **95** | *1981-2010* | **787** |

| Hauptwerte der Wasserstände / Niveaux d'eau caractéristiques / Характерные уровни воды cm см | | | | Hauptwerte der Abflüsse / Débits d'eau caractéristiques / Характерные расходы воды $m^3/s$ $м^3/с$ | | |
|---|---|---|---|---|---|---|
| **900** | **780** | **922** | Maximum / Наивысший (MAX) | **15500** | **13014** | **15023** |
| 28.03.1981 | 09.04.2000 | 20.04.2006 | | 28.03.1981 | 09.04.2000 | 20.04.2006 |
| **-52** | **8** | **-37** | Minimum / Наинизший (MIN) | **1410** | **1925** | **1691** |
| 22.01.1985 | 06.10.1992 | 05.09.2003 | | 07.01.1954 | 06.10.1992 | 05.09.2003 |
| **367** | **330** | **332** | Mittel / Moyenne / Средний (AVE) | **5673** | **5435** | **5623** |
| *1941 - 1990* | *1991 - 2000* | *2001 - 2010* | berücksichtigter Zeitraum / Période de calcul / Период наблюдений | *1941 - 1990* | *1991 - 2000* | *2001 - 2010* |

| I | II | III | IV | V | VI | VII | VIII | IX | X | XI | XII | Datum Date Дата | I | II | III | IV | V | VI | VII | VIII | IX | X | XI | XII |
|---|---|---|---|---|---|---|---|---|---|---|---|---|---|---|---|---|---|---|---|---|---|---|---|---|
| 98 | 76 | 408 | 341 | 267 | 273 | 90 | 145 | 105 | 275 | 172 | 295 | **1** | 2414 | 2153 | 6808 | 5642 | 4978 | 4868 | 2401 | 3153 | 2558 | 4923 | 3406 | 5295 |
| 78 | 74 | 429 | 310 | 325 | 265 | 107 | 171 | 98 | 295 | 167 | 302 | **2** | 2270 | 2140 | 7164 | 5295 | 5837 | 4471 | 2545 | 3473 | 2414 | 5074 | 3459 | 4964 |
| 88 | 70 | 463 | 295 | 381 | 251 | 101 | 179 | 82 | 268 | 190 | 266 | **3** | 2296 | 2062 | 7422 | 5088 | 6440 | 4349 | 2571 | 3620 | 2231 | 4553 | 3687 | 4950 |
| 85 | 68 | 451 | 280 | 372 | 216 | 104 | 217 | 79 | 205 | 208 | 316 | **4** | 2335 | 2127 | 7235 | 4909 | 6285 | 3997 | 2545 | 3970 | 2140 | 3889 | 3862 | 5697 |
| 80 | 106 | 428 | 272 | 360 | 207 | 121 | 198 | 81 | 202 | 205 | 384 | **5** | 2231 | 2756 | 6865 | 4690 | 6327 | 4037 | 2822 | 3620 | 2270 | 4078 | 3848 | 6398 |
| 78 | 145 | 409 | 239 | 440 | 261 | 126 | 154 | 74 | 198 | 203 | 375 | **6** | 2296 | 3647 | 6879 | 4308 | 7135 | 4553 | 2808 | 3193 | 2192 | 3700 | 4105 | 6356 |
| 75 | 273 | 449 | 213 | 436 | 242 | 108 | 139 | 84 | 157 | 231 | 359 | **7** | 2114 | 4854 | 7164 | 4078 | 7007 | 4254 | 2598 | 2994 | 2375 | 3153 | 4227 | 6075 |
| 67 | 252 | 418 | 215 | 425 | 203 | 109 | 135 | 107 | 128 | 214 | 353 | **8** | 2153 | 4827 | 6979 | 4172 | 6979 | 3916 | 2558 | 3007 | 2637 | 2994 | 3956 | 6117 |
| 92 | 352 | 452 | 235 | 396 | 219 | 100 | 137 | 134 | 154 | 193 | 355 | **9** | 2322 | 6215 | 7436 | 4118 | 6624 | 4064 | 2506 | 2967 | 3007 | 3246 | 3674 | 5823 |
| 74 | 415 | 495 | 226 | 391 | 215 | 115 | 137 | 143 | 149 | 180 | 321 | **10** | 2010 | 6751 | 7897 | 4159 | 6610 | 3983 | 2716 | 2954 | 3206 | 3139 | 3580 | 5378 |
| 42 | 409 | 523 | 231 | 428 | 220 | 116 | 136 | 189 | 145 | 184 | 291 | **11** | 1712 | 6709 | 8303 | 4172 | 6865 | 4091 | 2782 | 2941 | 3821 | 2980 | 3566 | 5184 |
| 44 | 371 | 540 | 209 | 425 | 222 | 107 | 124 | 210 | 126 | 178 | 302 | **12** | 1634 | 6356 | 8449 | 3929 | 7193 | 4091 | 2650 | 2782 | 3943 | 2874 | 3553 | 5295 |
| 17 | 414 | 526 | 229 | 426 | 205 | 106 | 120 | 201 | 134 | 201 | 293 | **13** | 1428 | 7007 | 8274 | 4105 | 6794 | 3889 | 2532 | 2874 | 3660 | 3047 | 3929 | 5143 |
| 17 | 443 | 516 | 224 | 379 | 194 | 92 | 162 | 173 | 136 | 225 | 327 | **14** | 1377 | 6993 | 8143 | 4051 | 6173 | 3821 | 2283 | 3326 | 3312 | 3113 | 4295 | 5586 |
| 13 | 375 | 495 | 220 | 384 | 193 | 73 | 160 | 144 | 201 | 239 | 325 | **15** | 1364 | 6215 | 7810 | 4091 | 6426 | 3741 | 2166 | 3272 | 3139 | 3700 | 4458 | 5837 |
| 16 | 358 | 471 | 216 | 402 | 198 | 81 | 147 | 159 | 157 | 247 | 380 | **16** | 1467 | 5921 | 7637 | 3997 | 6525 | 3835 | 2283 | 3193 | 3286 | 3379 | 4567 | 6511 |
| 31 | 339 | 458 | 210 | 379 | 200 | 92 | 157 | 178 | 163 | 260 | 417 | **17** | 1660 | 5781 | 7493 | 3970 | 6145 | 3754 | 2348 | 3193 | 3593 | 3259 | 4895 | 6723 |
| 49 | 324 | 475 | 243 | 375 | 182 | 95 | 144 | 160 | 143 | 306 | 423 | **18** | 1893 | 5503 | 7666 | 4227 | 6145 | 3633 | 2414 | 3126 | 3246 | 3007 | 5060 | 7107 |
| 88 | 327 | 483 | 187 | 375 | 183 | 84 | 159 | 149 | 137 | 264 | 470 | **19** | 2348 | 5572 | 7565 | 3795 | 6089 | 3553 | 2335 | 3366 | 3272 | 2980 | 4717 | 7695 |
| 92 | 305 | 437 | 218 | 377 | 154 | 88 | 152 | 172 | 142 | 316 | 515 | **20** | 2532 | 5281 | 7293 | 3983 | 6285 | 3153 | 2270 | 3206 | 3566 | 2914 | 5572 | 8187 |
| 112 | 301 | 438 | 204 | 340 | 127 | 80 | 130 | 204 | 101 | 316 | 540 | **21** | 2716 | 5074 | 6893 | 3929 | 5669 | 2822 | 2205 | 2874 | 3848 | 2388 | 5461 | 8390 |
| 132 | 281 | 368 | 207 | 336 | 123 | 76 | 118 | 213 | 72 | 298 | 536 | **22** | 2994 | 5074 | 6271 | 4200 | 5823 | 2795 | 2192 | 2769 | 3956 | 2192 | 5253 | 8317 |
| 129 | 256 | 382 | 241 | 349 | 127 | 74 | 132 | 210 | 101 | 278 | 514 | **23** | 2822 | 4376 | 6201 | 4390 | 5990 | 2927 | 2244 | 2901 | 4051 | 2690 | 5005 | 8070 |
| 101 | 234 | 337 | 262 | 362 | 140 | 95 | 121 | 238 | 103 | 282 | 504 | **24** | 2466 | 4390 | 5879 | 4895 | 6187 | 2967 | 2362 | 2795 | 4349 | 2414 | 5060 | 7781 |
| 79 | 248 | 368 | 300 | 353 | 126 | 73 | 111 | 258 | 77 | 268 | 475 | **25** | 2244 | 4553 | 6117 | 5171 | 5656 | 2808 | 2114 | 2690 | 4676 | 2114 | 4813 | 7508 |
| 79 | 261 | 404 | 306 | 291 | 117 | 62 | 119 | 270 | 75 | 258 | 472 | **26** | 2192 | 4703 | 6539 | 5267 | 5088 | 2703 | 2010 | 2782 | 5184 | 2322 | 4608 | 7551 |
| 72 | 315 | 393 | 307 | 281 | 114 | 63 | 131 | 343 | 103 | 242 | 468 | **27** | 2153 | 5614 | 6497 | 5240 | 4950 | 2663 | 2049 | 2954 | 5614 | 2795 | 4471 | 7278 |
| 78 | 370 | 383 | 289 | 285 | 114 | 69 | 150 | 304 | 147 | 239 | 428 | **28** | 2179 | 6370 | 6285 | 5184 | 5198 | 2624 | 2062 | 3153 | 5336 | 3206 | 4417 | 7036 |
| 70 | | 379 | 354 | 279 | 99 | 69 | 125 | 356 | 147 | 233 | 477 | **29** | 2114 | | 6229 | 6187 | 4840 | 2466 | 2231 | 2808 | 5739 | 2980 | 4322 | 7407 |
| 82 | | 373 | 369 | 277 | 96 | 94 | 128 | 281 | 132 | 241 | 436 | **30** | 2335 | | 6089 | 5935 | 4772 | 2453 | 2348 | 2861 | 4923 | 3086 | 4567 | 7050 |
| 81 | | 375 | | 261 | | 104 | 104 | | 185 | | 437 | **31** | 2244 | | 6131 | | 4758 | | 2703 | 2637 | | 3700 | | 7007 |
| **I** | **II** | **III** | **IV** | **V** | **VI** | **VII** | **VIII** | **IX** | **X** | **XI** | **XII** | | **I** | **II** | **III** | **IV** | **V** | **VI** | **VII** | **VIII** | **IX** | **X** | **XI** | **XII** |
| 132 | 443 | 540 | 369 | 440 | 273 | 126 | 217 | 356 | 295 | 316 | 540 | MAX | 2994 | 7007 | 8449 | 6187 | 7193 | 4868 | 2822 | 3970 | 5739 | 5074 | 5572 | 8390 |
| 72 | 277 | 436 | 255 | 360 | 183 | 93 | 143 | 180 | 153 | 235 | 399 | AVE | 2139 | 4965 | 7084 | 4573 | 6058 | 3576 | 2408 | 3079 | 3585 | 3222 | 4346 | 6571 |
| 13 | 68 | 337 | 187 | 261 | 96 | 62 | 104 | 74 | 72 | 167 | 266 | MIN | 1364 | 2062 | 5879 | 3795 | 4758 | 2453 | 2010 | 2637 | 2140 | 2114 | 3406 | 4950 |
| MIN | 13 | | | AVE | 232 | 200 | | MAX | 540 | | **2017** | | MIN | 1364 | | | AVE | 4298 | | | MAX | 8449 | | |

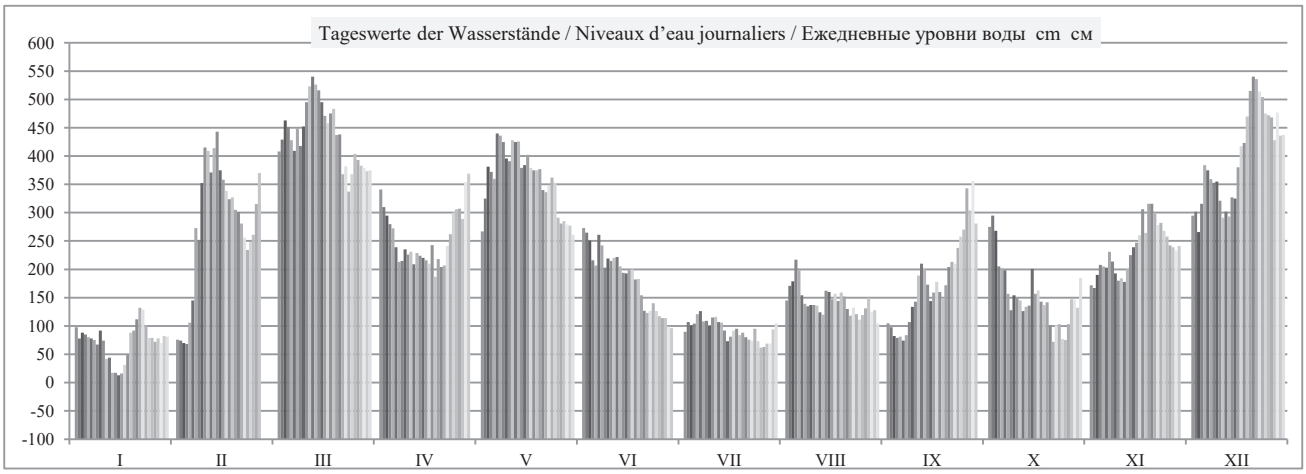

| | HSW ВСУ | I | II | III | IV | V | VI | VII | VIII | IX | X | XI | XII | 2017 |
|---|---|---|---|---|---|---|---|---|---|---|---|---|---|---|
| Tage mit Überschreitung des HSW / Jours où le HNN (HSW) a été dépassé / Дни, когда был превышен ВСУ (HSW) | | 0 | 0 | 0 | 0 | 0 | 0 | 0 | 0 | 0 | 0 | 0 | 0 | **0** |
| Tage mit Unterschreitung des RNW / Jours où l'ENR n'a pas été atteint / Дни, когда не был достигнут НСРУ | | 26 | 4 | 0 | 0 | 0 | 0 | 16 | 0 | 5 | 3 | 0 | 0 | **54** |
| Tage mit Überschreitung des HSW / Jours où le HNN a été dépassé / Дни, когда был превышен ВСУ (HNN) | | 0 | 0 | 0 | 0 | 0 | 0 | 0 | 0 | 0 | 0 | 0 | 0 | **0** |

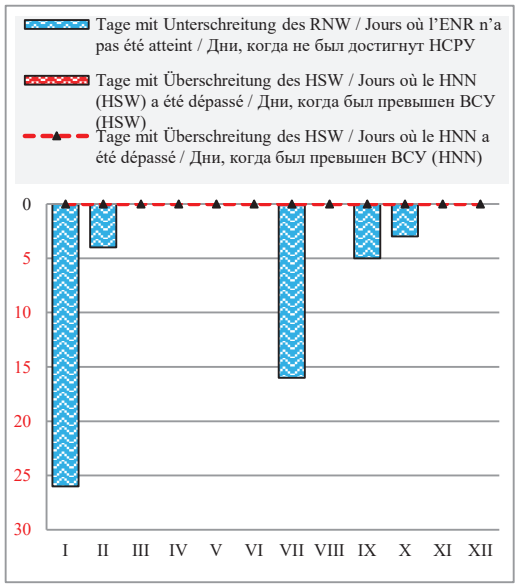


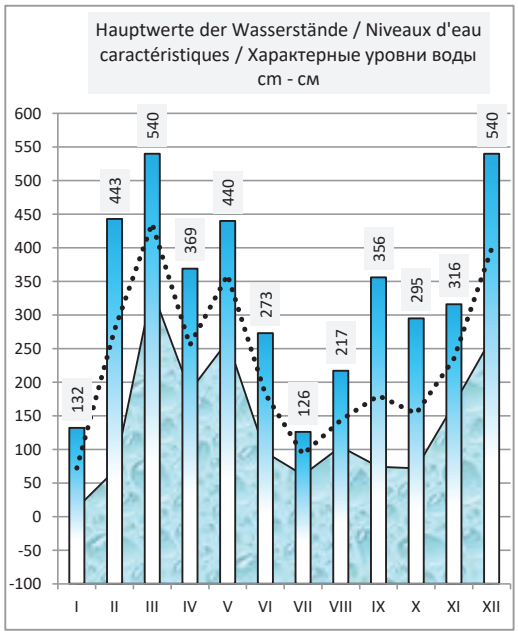


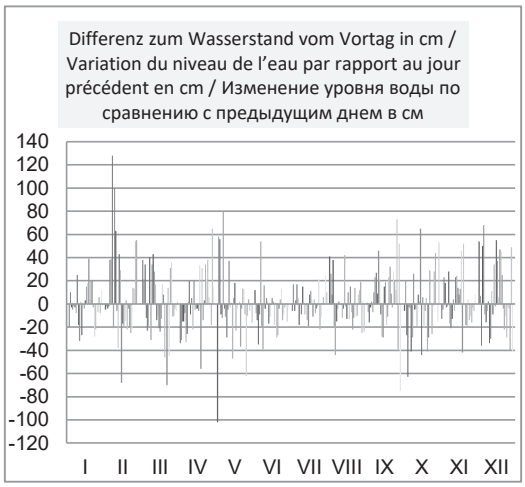


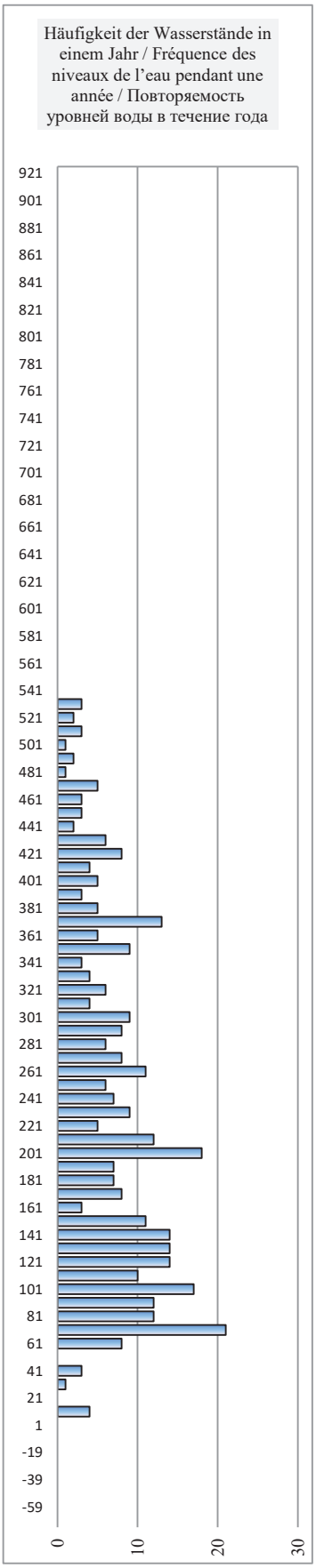


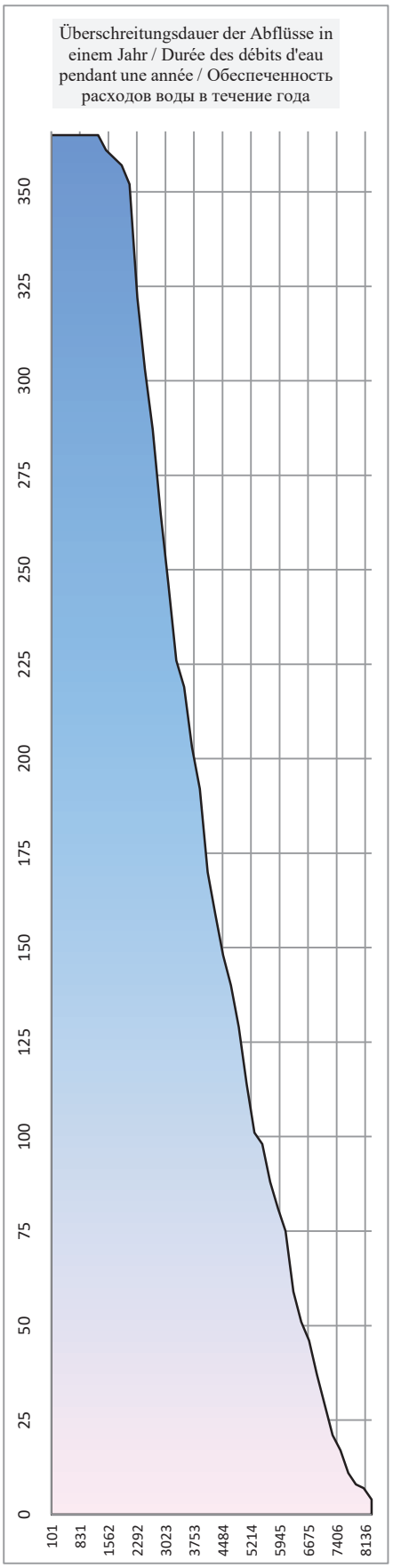

# Rumänien / Roumanie / Румыния

| | | | | | |
|---|---|---|---|---|---|
| Hydrologische Messstelle<br>Station hydrométrique<br>Водомерный пост | **CETATE**<br><br>**ЧЕТАТЕ** | Beginn der Messungen / Année de construction / Год основания | *1899* | | |
| | | Entfernung von Sulina / Distance de Sulina / Расстояние от Сулины km км | 811,000 | | |
| | | Absoluter Nullpunkt / Cote du «0» absolu / Абсолютная отметка «0» m м | MN | 27,79 | |
| Fläche des Einzugsgebiets / Superficie du bassin hydrographique / Площадь водосборного бассейна $km^2$ $км^2$ | | Höhe d. RNW-HSW / Cote de l'ENR-HNN / Отметка НСРУ-ВСУ cm см | | *1981-2010* | |

| **Hauptwerte der Wasserstände / Niveaux d'eau caractéristiques / Характерные уровни воды cm см** | | | | **Hauptwerte der Abflüsse / Débits d'eau caractéristiques / Характерные расходы воды $m^3/s$ $м^3/с$** | | |
|---|---|---|---|---|---|---|
| **766** | **715** | **866** | Maximum / Наивысший (MAX) | | | |
| 10.04.1988 | 09.04.2000 | 20.04.2006 | | | | |
| **-22** | **-64** | **-82** | Minimum / Наинизший (MIN) | | | |
| 10.09.1990 | 07.10.1992 | 05.09.2003 | | | | |
| **237** | **280** | **285** | Mittel / Moyenne / Средний (AVE) | | | |
| *1988 - 1990* | *1991 - 2000* | *2001 - 2010* | berücksichtigter Zeitraum / Période de calcul / Период наблюдений | *... - 1990* | *1991 - 2000* | *2001 - 2010* |

| I | II | III | IV | V | VI | VII | VIII | IX | X | XI | XII | Datum Date Дата | I | II | III | IV | V | VI | VII | VIII | IX | X | XI | XII |
|---|---|---|---|---|---|---|---|---|---|---|---|---|---|---|---|---|---|---|---|---|---|---|---|---|
| 50 | 31 | 358 | 301 | 245 | 236 | 47 | 96 | 62 | 228 | 134 | 238 | **1** | | | | | | | | | | | | |
| 36 | 25 | 382 | 268 | 276 | 219 | 59 | 117 | 57 | 247 | 120 | 264 | **2** | | | | | | | | | | | | |
| 42 | 25 | 416 | 250 | 330 | 200 | 64 | 132 | 40 | 232 | 140 | 218 | **3** | | | | | | | | | | | | |
| 37 | 20 | 407 | 232 | 330 | 176 | 60 | 169 | 35 | 170 | 158 | 268 | **4** | | | | | | | | | | | | |
| 37 | 54 | 386 | 223 | 314 | 164 | 68 | 160 | 30 | 157 | 158 | 330 | **5** | | | | | | | | | | | | |
| 35 | 94 | 364 | 196 | 381 | 204 | 84 | 112 | 32 | 167 | 153 | 340 | **6** | | | | | | | | | | | | |
| 38 | 208 | 400 | 171 | 393 | 200 | 65 | 98 | 35 | 120 | 186 | 330 | **7** | | | | | | | | | | | | |
| 28 | 212 | 374 | 171 | 376 | 164 | 62 | 92 | 56 | 88 | 172 | 310 | **8** | | | | | | | | | | | | |
| 36 | 292 | 404 | 184 | 364 | 173 | 55 | 95 | 80 | 106 | 154 | 318 | **9** | | | | | | | | | | | | |
| 35 | 362 | 440 | 164 | 344 | 173 | 63 | 86 | 97 | 106 | 137 | 300 | **10** | | | | | | | | | | | | |
| 0 | 362 | 475 | 180 | 374 | 170 | 75 | 95 | 130 | 102 | 139 | 247 | **11** | | | | | | | | | | | | |
| -8 | 330 | 492 | 164 | 374 | 170 | 68 | 80 | 164 | 82 | 134 | 254 | **12** | | | | | | | | | | | | |
| -30 | 362 | 484 | 170 | 394 | 166 | 61 | 76 | 156 | 88 | 150 | 251 | **13** | | | | | | | | | | | | |
| -32 | 402 | 476 | 170 | 342 | 154 | 52 | 114 | 128 | 96 | 176 | 270 | **14** | | | | | | | | | | | | |
| -39 | 350 | 452 | 162 | 328 | 150 | 28 | 120 | 102 | 142 | 192 | 278 | **15** | | | | | | | | | | | | |
| -34 | 314 | 429 | 170 | 352 | 150 | 32 | 104 | 108 | 120 | 202 | 330 | **16** | | | | | | | | | | | | |
| -22 | 293 | 419 | 162 | 331 | 150 | 42 | 112 | 124 | 122 | 212 | 372 | **17** | | | | | | | | | | | | |
| -6 | 284 | 429 | 184 | 320 | 140 | 44 | 100 | 122 | 103 | 260 | 372 | **18** | | | | | | | | | | | | |
| 28 | 276 | 437 | 147 | 320 | 140 | 44 | 109 | 103 | 85 | 218 | 430 | **19** | | | | | | | | | | | | |
| 45 | 258 | 398 | 164 | 320 | 114 | 43 | 112 | 121 | 94 | 258 | 471 | **20** | | | | | | | | | | | | |
| 54 | 258 | 398 | 154 | 304 | 84 | 35 | 94 | 152 | 64 | 278 | 496 | **21** | | | | | | | | | | | | |
| 84 | 233 | 330 | 161 | 290 | 74 | 28 | 74 | 162 | 31 | 259 | 496 | **22** | | | | | | | | | | | | |
| 89 | 219 | 338 | 200 | 308 | 77 | 33 | 84 | 162 | 48 | 238 | 476 | **23** | | | | | | | | | | | | |
| 64 | 190 | 298 | 200 | 314 | 94 | 44 | 78 | 187 | 64 | 238 | 460 | **24** | | | | | | | | | | | | |
| 40 | 190 | 321 | 250 | 320 | 80 | 32 | 71 | 204 | 32 | 230 | 432 | **25** | | | | | | | | | | | | |
| 34 | 210 | 340 | 250 | 250 | 70 | 17 | 72 | 221 | 24 | 216 | 428 | **26** | | | | | | | | | | | | |
| 24 | 254 | 340 | 260 | 238 | 67 | 14 | 82 | 294 | 53 | 200 | 426 | **27** | | | | | | | | | | | | |
| 28 | 314 | 342 | 246 | 246 | 64 | 24 | 103 | 263 | 94 | 190 | 386 | **28** | | | | | | | | | | | | |
| 25 | | 329 | 292 | 241 | 57 | 22 | 87 | 304 | 108 | 190 | 428 | **29** | | | | | | | | | | | | |
| 30 | | 320 | 320 | 230 | 49 | 47 | 80 | 250 | 88 | 195 | 396 | **30** | | | | | | | | | | | | |
| 38 | | 320 | | 216 | | 48 | 68 | | 126 | | 392 | **31** | | | | | | | | | | | | |
| **I** | **II** | **III** | **IV** | **V** | **VI** | **VII** | **VIII** | **IX** | **X** | **XI** | **XII** | | **I** | **II** | **III** | **IV** | **V** | **VI** | **VII** | **VIII** | **IX** | **X** | **XI** | **XII** |
| 89 | 402 | 492 | 320 | 394 | 236 | 84 | 169 | 304 | 247 | 278 | 496 | MAX | | | | | | | | | | | | |
| 25 | 229 | 390 | 206 | 315 | 138 | 47 | 99 | 133 | 109 | 190 | 355 | AVE | | | | | | | | | | | | |
| -39 | 20 | 298 | 147 | 216 | 49 | 14 | 68 | 30 | 24 | 120 | 218 | MIN | | | | | | | | | | | | |
| MIN | | -39 | | AVE | 186 | 155 | | MAX | | 496 | | **2017** | MIN | | | | AVE | | | | MAX | | | |

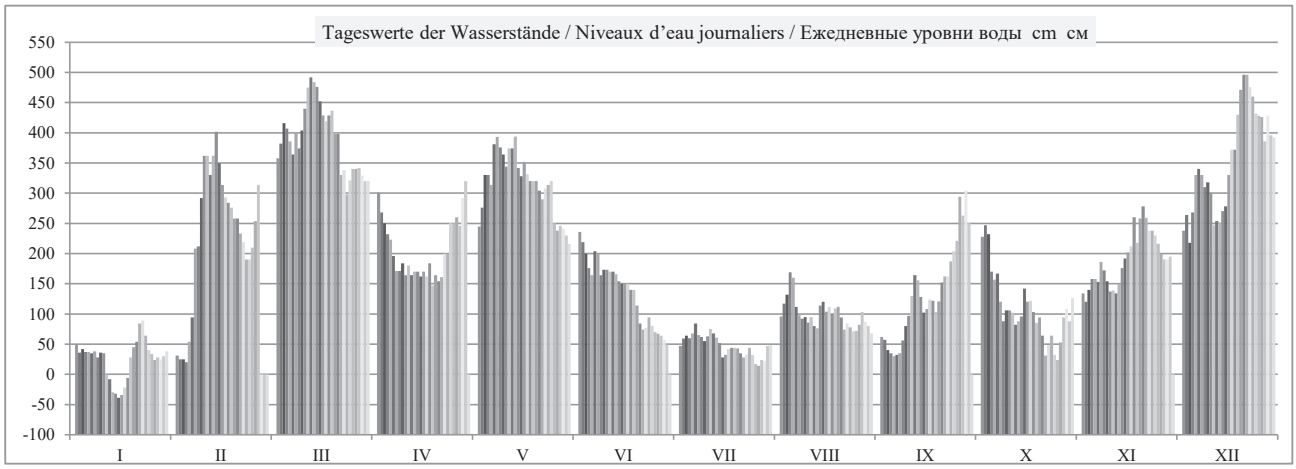

| | HSW BCУ | I | II | III | IV | V | VI | VII | VIII | IX | X | XI | XII | 2017 |
|---|---|---|---|---|---|---|---|---|---|---|---|---|---|---|
| Tage mit Überschreitung des HSW / Jours où le HNN (HSW) a été dépassé / Дни, когда был превышен ВСУ (HSW) | | 0 | 0 | 0 | 0 | 0 | 0 | 0 | 0 | 0 | 0 | 0 | 0 | **0** |
| Tage mit Unterschreitung des RNW / Jours où l'ENR n'a pas été atteint / Дни, когда не был достигнут НСРУ | | 0 | 0 | 0 | 0 | 0 | 0 | 0 | 0 | 0 | 0 | 0 | 0 | **0** |
| Tage mit Überschreitung des HSW / Jours où le HNN a été dépassé / Дни, когда был превышен ВСУ (HNN) | | 0 | 0 | 0 | 0 | 0 | 0 | 0 | 0 | 0 | 0 | 0 | 0 | **0** |

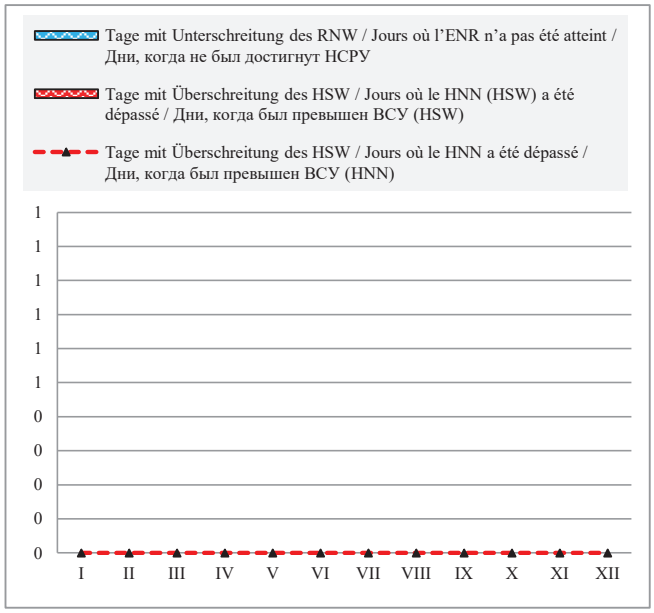


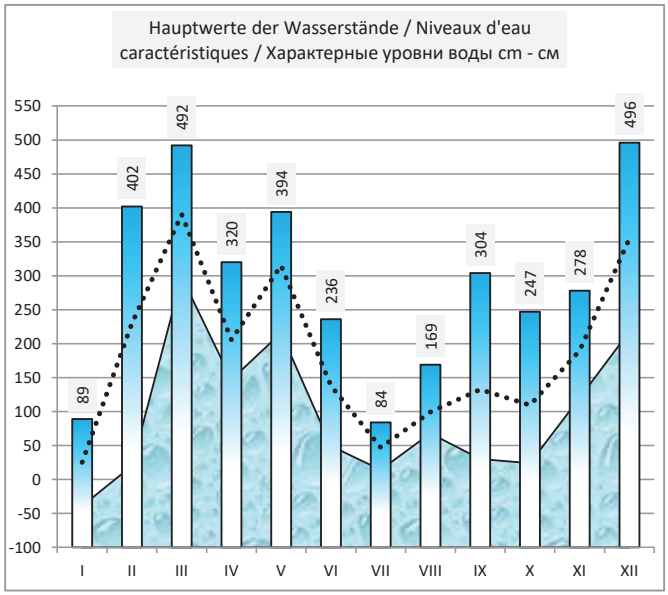


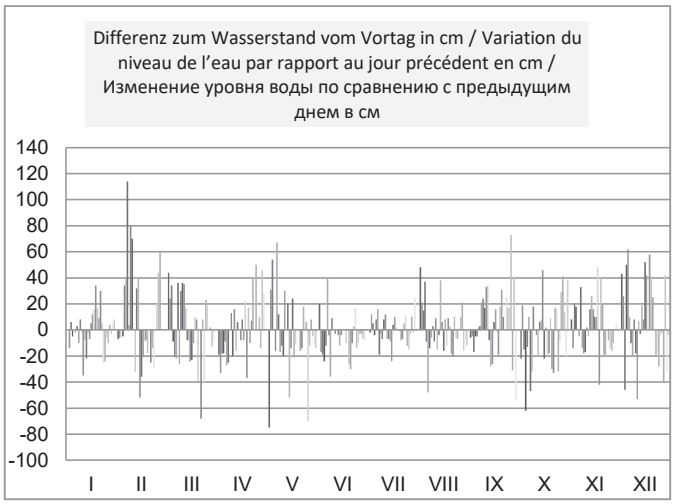


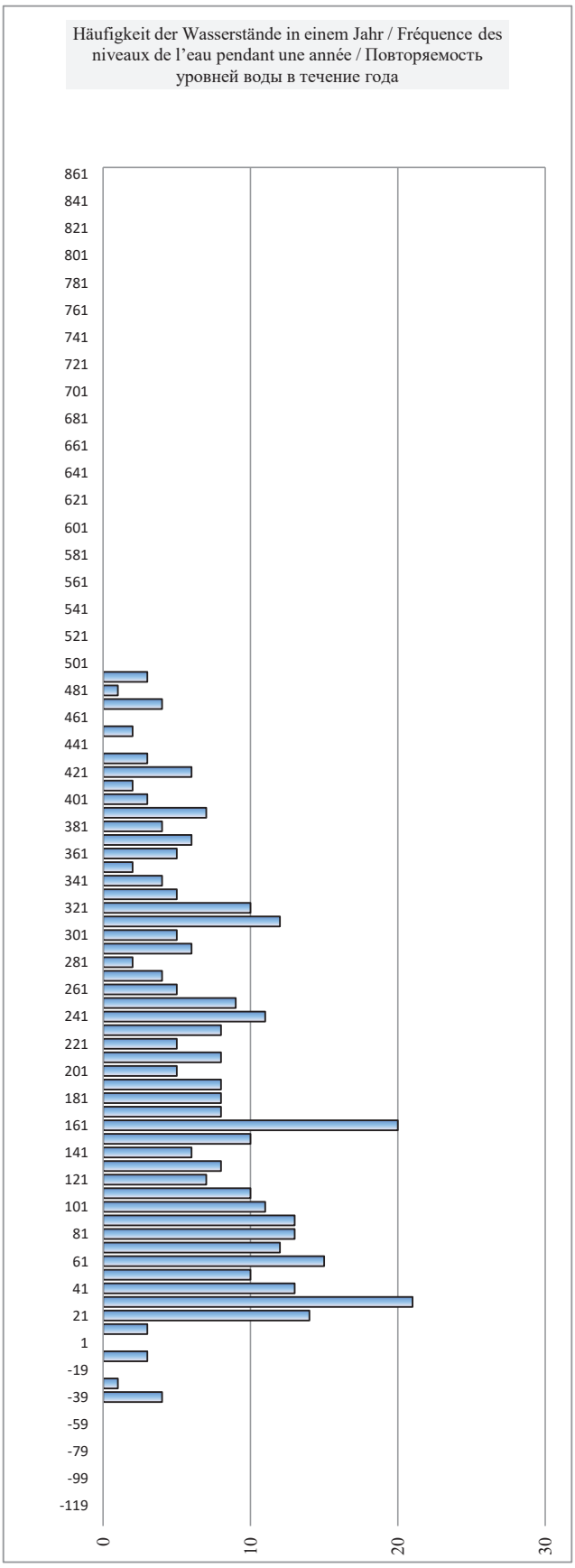

# Rumänien / Roumanie / Румыния

| | | | | | |
|---|---|---|---|---|---|
| Hydrologische Messstelle<br>Station hydrométrique<br>Водомерный пост | **CALAFAT**<br>**КАЛАФАТ** | Beginn der Messungen / Année de construction / Год основания | *1879* | | |
| | | Entfernung von Sulina / Distance de Sulina / Расстояние от Сулины km км | 795,000 | | |
| | | Absoluter Nullpunkt / Cote du «0» absolu / Абсолютная отметка «0» m м | MN | 26,68 | |
| Fläche des Einzugsgebiets / Superficie du bassin hydrographique / Площадь водосборного бассейна $km^2$ $км^2$ | 588 620 | Höhe d. RNW-HSW / Cote de l'ENR-HNN / Отметка НСРУ-ВСУ cm см | **27** | *1981-2010* | **686** |

| Hauptwerte der Wasserstände / Niveaux d'eau caractéristiques / Характерные уровни воды cm см | | | | Hauptwerte der Abflüsse / Débits d'eau caractéristiques / Характерные расходы воды $m^3/s$ $м^3/с$ | | |
|---|---|---|---|---|---|---|
| **930** | **700** | **861** | Maximum / Наивысший (MAX) | 15086 | 11946 | **16000** |
| 08.03.1942 | 09.04.2000 | 22.04.2006 | | 01.04.1970 | 12.04.2000 | 22.04.2006 |
| **-87** | **-65** | **-116** | Minimum / Наинизший (MIN) | 1086 | 1733 | **1845** |
| 04.01.1954 | 07.10.1992 | 05.09.2003 | | 01.10.1985 | 07.10.1992 | 05.09.2003 |
| **297** | **261** | **243** | Mittel / Moyenne / Средний (AVE) | **5678** | 5412 | **5607** |
| *1921 - 1990* | *1991 - 2000* | *2001 - 2010* | berücksichtigter Zeitraum / Période de calcul / Период наблюдений | *1941 - 1990* | *1991 - 2000* | *2001 - 2010* |

| I | II | III | IV | V | VI | VII | VIII | IX | X | XI | XII | Datum Date Дата | I | II | III | IV | V | VI | VII | VIII | IX | X | XI | XII |
|---|---|---|---|---|---|---|---|---|---|---|---|---|---|---|---|---|---|---|---|---|---|---|---|---|
| 0 | -16 | 308 | 258 | 220 | 184 | -4 | 40 | 12 | 180 | 84 | 180 | **1** | 2690 | 2560 | 6340 | 5630 | 5140 | 4690 | 2660 | 3080 | 2810 | 4650 | 3550 | 4650 |
| -6 | -20 | 334 | 222 | 222 | 172 | 4 | 60 | 6 | 192 | 68 | 220 | **2** | 2640 | 2520 | 6730 | 5160 | 5160 | 4560 | 2730 | 3290 | 2750 | 4790 | 3370 | 5140 |
| 0 | -20 | 363 | 204 | 276 | 136 | 4 | 78 | -12 | 186 | 84 | 174 | **3** | 2690 | 2520 | 7170 | 4930 | 5880 | 4250 | 2730 | 3480 | 2590 | 4720 | 3550 | 4580 |
| -6 | -24 | 359 | 186 | 286 | 130 | 10 | 108 | -22 | 126 | 102 | 210 | **4** | 2640 | 2490 | 7110 | 4720 | 6020 | 4070 | 2790 | 3810 | 2510 | 4020 | 3740 | 5010 |
| -2 | 5 | 340 | 178 | 271 | 114 | 12 | 112 | -25 | 108 | 105 | 275 | **5** | 2670 | 2740 | 6820 | 4620 | 5810 | 3880 | 2810 | 3860 | 2480 | 3810 | 3780 | 5870 |
| -6 | 42 | 318 | 150 | 324 | 142 | 34 | 70 | -20 | 120 | 100 | 290 | **6** | 2640 | 3100 | 6490 | 4300 | 6580 | 4210 | 3020 | 3400 | 2520 | 3950 | 3720 | 6080 |
| -4 | 146 | 349 | 128 | 345 | 150 | 15 | 52 | -20 | 74 | 134 | 276 | **7** | 2660 | 4250 | 6960 | 4040 | 6900 | 4300 | 2840 | 3200 | 2520 | 3440 | 4110 | 5880 |
| -24 | 168 | 330 | 122 | 332 | 120 | 10 | 40 | -2 | 40 | 124 | 262 | **8** | 2490 | 4510 | 6670 | 3980 | 6700 | 3950 | 2790 | 3080 | 2670 | 3080 | 4000 | 5690 |
| 2 | 226 | 351 | 134 | 327 | 120 | 2 | 44 | 10 | 52 | 106 | 274 | **9** | 2710 | 5210 | 6990 | 4110 | 6630 | 3950 | 2710 | 3120 | 2790 | 3200 | 3790 | 5860 |
| 0 | 308 | 388 | 110 | 308 | 120 | 10 | 36 | 40 | 56 | 88 | 236 | **10** | 2690 | 6340 | 7540 | 3840 | 6340 | 3950 | 2790 | 3040 | 3080 | 3240 | 3590 | 5340 |
| -26 | 316 | 424 | 130 | 326 | 116 | 24 | 45 | 72 | 50 | 78 | 200 | **11** | 2470 | 6460 | 8080 | 4070 | 6610 | 3910 | 2930 | 3130 | 3420 | 3180 | 3480 | 4880 |
| -40 | 290 | 444 | 120 | 325 | 120 | 20 | 30 | 112 | 30 | 85 | 204 | **12** | 2350 | 6080 | 8380 | 3950 | 6600 | 3950 | 2890 | 2980 | 3860 | 2980 | 3560 | 4930 |
| -50 | 310 | 439 | 116 | 352 | 118 | 16 | 26 | 106 | 34 | 94 | 206 | **13** | 2270 | 6370 | 8310 | 3910 | 7000 | 3930 | 2850 | 2940 | 3790 | 3020 | 3660 | 4960 |
| -60 | 355 | 430 | 122 | 300 | 105 | 2 | 56 | 70 | 44 | 120 | 216 | **14** | 2190 | 7050 | 8170 | 3980 | 6220 | 3780 | 2710 | 3240 | 3400 | 3120 | 3950 | 5080 |
| -61 | 304 | 408 | 114 | 276 | 100 | -22 | 68 | 52 | 78 | 142 | 228 | **15** | 2180 | 6280 | 7840 | 3880 | 5880 | 3720 | 2510 | 3370 | 3200 | 3480 | 4210 | 5240 |
| -61 | 268 | 385 | 120 | 306 | 98 | -22 | 56 | 54 | 70 | 154 | 278 | **16** | 2180 | 5770 | 7500 | 3950 | 6310 | 3700 | 2510 | 3240 | 3220 | 3400 | 4350 | 5910 |
| -59 | 246 | 378 | 116 | 286 | 104 | -12 | 60 | 68 | 74 | 164 | 320 | **17** | 2200 | 5470 | 7390 | 3910 | 6020 | 3770 | 2590 | 3290 | 3370 | 3440 | 4460 | 6520 |
| -45 | 238 | 380 | 130 | 270 | 88 | -8 | 52 | 76 | 50 | 210 | 320 | **18** | 2310 | 5370 | 7420 | 4070 | 5800 | 3590 | 2620 | 3200 | 3460 | 3180 | 5010 | 6520 |
| -18 | 226 | 390 | 108 | 272 | 88 | -4 | 58 | 52 | 35 | 174 | 368 | **19** | 2540 | 5210 | 7570 | 3810 | 5830 | 3590 | 2660 | 3270 | 3200 | 3030 | 4580 | 7260 |
| 0 | 215 | 355 | 111 | 271 | 70 | -8 | 66 | 70 | 40 | 200 | 418 | **20** | 2690 | 5070 | 7050 | 3850 | 5810 | 3400 | 2620 | 3350 | 3400 | 3080 | 4880 | 8010 |
| 25 | 208 | 356 | 108 | 264 | 40 | -15 | 50 | 96 | 14 | 231 | 445 | **21** | 2940 | 4980 | 7060 | 3810 | 5720 | 3080 | 2560 | 3180 | 3680 | 2830 | 5280 | 8430 |
| 36 | 188 | 290 | 112 | 240 | 25 | -22 | 24 | 106 | -20 | 216 | 448 | **22** | 3040 | 4740 | 6080 | 3860 | 5390 | 2940 | 2510 | 2930 | 3790 | 2520 | 5080 | 8470 |
| 48 | 180 | 292 | 150 | 260 | 26 | -20 | 30 | 110 | -12 | 194 | 426 | **23** | 3160 | 4650 | 6110 | 4300 | 5660 | 2940 | 2520 | 2980 | 3840 | 2590 | 4810 | 8110 |
| 26 | 140 | 252 | 144 | 266 | 40 | -12 | 28 | 130 | 15 | 190 | 410 | **24** | 2940 | 4180 | 5550 | 4230 | 5740 | 3080 | 2590 | 2960 | 4070 | 2840 | 4760 | 7870 |
| 4 | 150 | 273 | 200 | 278 | 30 | -18 | 24 | 148 | -15 | 182 | 385 | **25** | 2730 | 4300 | 5840 | 4880 | 5910 | 2980 | 2540 | 2930 | 4280 | 2560 | 4670 | 7500 |
| 0 | 164 | 286 | 198 | 210 | 20 | -32 | 20 | 170 | -20 | 170 | 380 | **26** | 2690 | 4460 | 6020 | 4860 | 5010 | 2890 | 2420 | 2890 | 4530 | 2520 | 4530 | 7420 |
| -10 | 195 | 295 | 210 | 190 | 12 | -38 | 28 | 232 | -2 | 150 | 380 | **27** | 2610 | 4820 | 6150 | 5010 | 4760 | 2810 | 2370 | 2960 | 5290 | 2670 | 4300 | 7420 |
| -12 | 258 | 300 | 200 | 190 | 10 | -28 | 48 | 216 | 40 | 146 | 340 | **28** | 2590 | 5630 | 6220 | 4880 | 4760 | 2790 | 2450 | 3160 | 5080 | 3080 | 4250 | 6820 |
| -14 | | 278 | 228 | 198 | 6 | -32 | 42 | 246 | 56 | 142 | 375 | **29** | 2570 | | 5910 | 5240 | 4860 | 2750 | 2420 | 3100 | 5470 | 3240 | 4210 | 7350 |
| -15 | | 274 | 274 | 182 | -4 | -6 | 28 | 210 | 32 | 145 | 348 | **30** | 2560 | | 5860 | 5860 | 4670 | 2660 | 2640 | 2960 | 5010 | 3000 | 4240 | 6940 |
| -12 | | 274 | | 168 | | -10 | 25 | | 72 | | 346 | **31** | 2590 | | 5860 | | 4510 | | 2610 | 2940 | | 3420 | | 6910 |
| **I** | **II** | **III** | **IV** | **V** | **VI** | **VII** | **VIII** | **IX** | **X** | **XI** | **XII** | | **I** | **II** | **III** | **IV** | **V** | **VI** | **VII** | **VIII** | **IX** | **X** | **XI** | **XII** |
| 48 | 355 | 444 | 274 | 352 | 184 | 34 | 112 | 246 | 192 | 231 | 448 | MAX | 3160 | 7050 | 8380 | 5860 | 7000 | 4690 | 3020 | 3860 | 5470 | 4790 | 5280 | 8470 |
| -13 | 181 | 343 | 157 | 269 | 87 | -5 | 49 | 79 | 58 | 139 | 304 | AVE | 2591 | 4755 | 6877 | 4388 | 5814 | 3602 | 2658 | 3173 | 3536 | 3293 | 4182 | 6344 |
| -61 | -24 | 252 | 108 | 168 | -4 | -38 | 20 | -25 | -20 | 68 | 174 | MIN | 2180 | 2490 | 5550 | 3810 | 4510 | 2660 | 2370 | 2890 | 2480 | 2520 | 3370 | 4580 |
| MIN | -61 | | | AVE | 137 | 104 | | MAX | 448 | | **2017** | | MIN | 2180 | | | AVE | 4267 | | | | MAX | 8470 | |

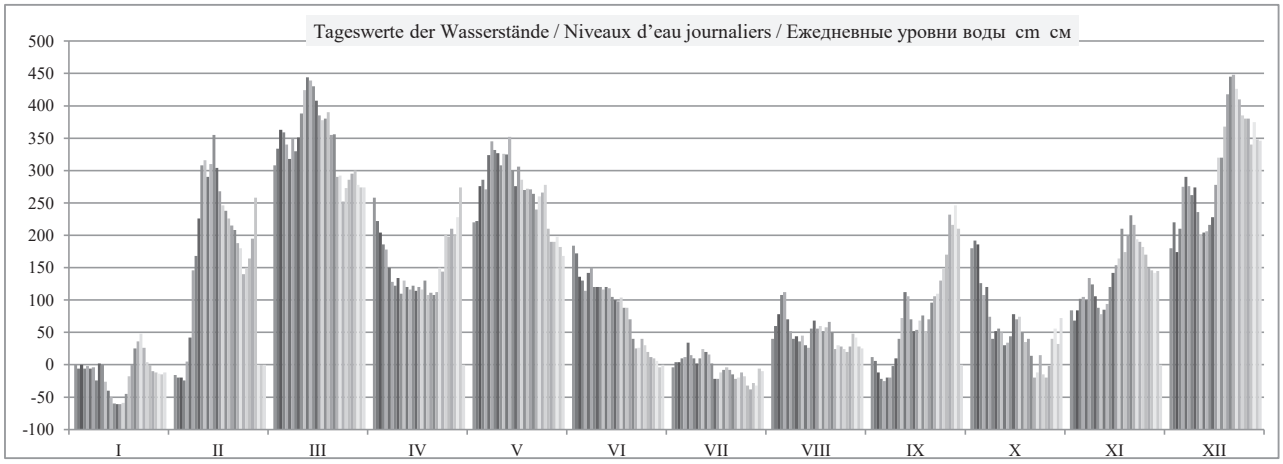

| | HSW BCУ | I | II | III | IV | V | VI | VII | VIII | IX | X | XI | XII | 2017 |
|---|---|---|---|---|---|---|---|---|---|---|---|---|---|---|
| Tage mit Überschreitung des HSW / Jours où le HNN (HSW) a été dépassé / Дни, когда был превышен ВСУ (HSW) | | 0 | 0 | 0 | 0 | 0 | 0 | 0 | 0 | 0 | 0 | 0 | 0 | **0** |
| Tage mit Unterschreitung des RNW / Jours où l'ENR n'a pas été atteint / Дни, когда не был достигнут НСРУ | | 29 | 5 | 0 | 0 | 0 | 7 | 30 | 5 | 9 | 7 | 0 | 0 | **92** |
| Tage mit Überschreitung des HSW / Jours où le HNN a été dépassé / Дни, когда был превышен ВСУ (HNN) | | 0 | 0 | 0 | 0 | 0 | 0 | 0 | 0 | 0 | 0 | 0 | 0 | **0** |

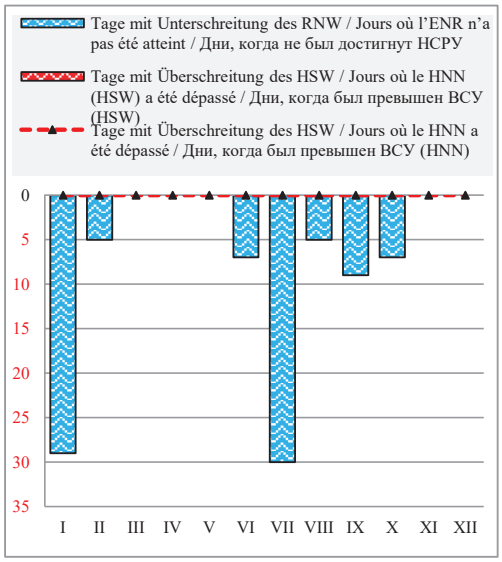


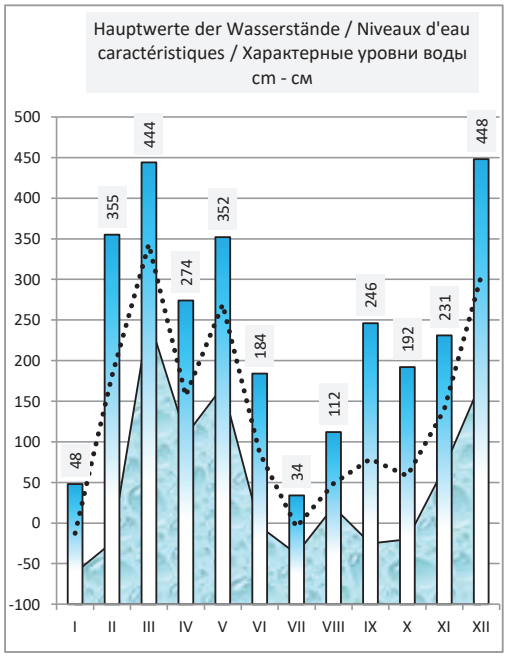


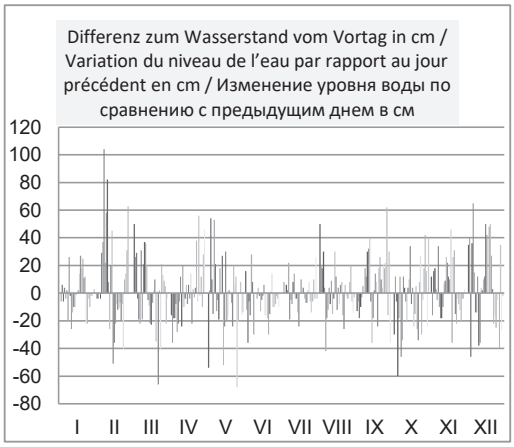


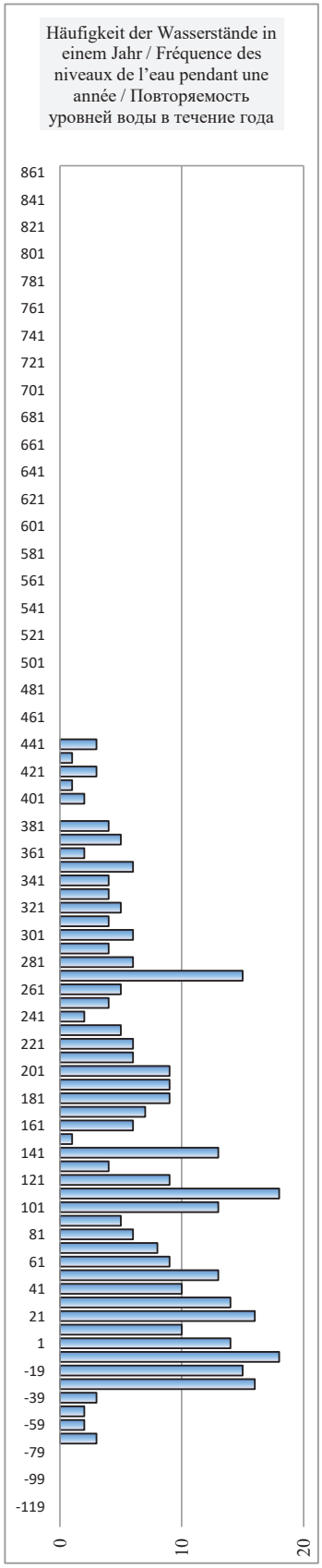


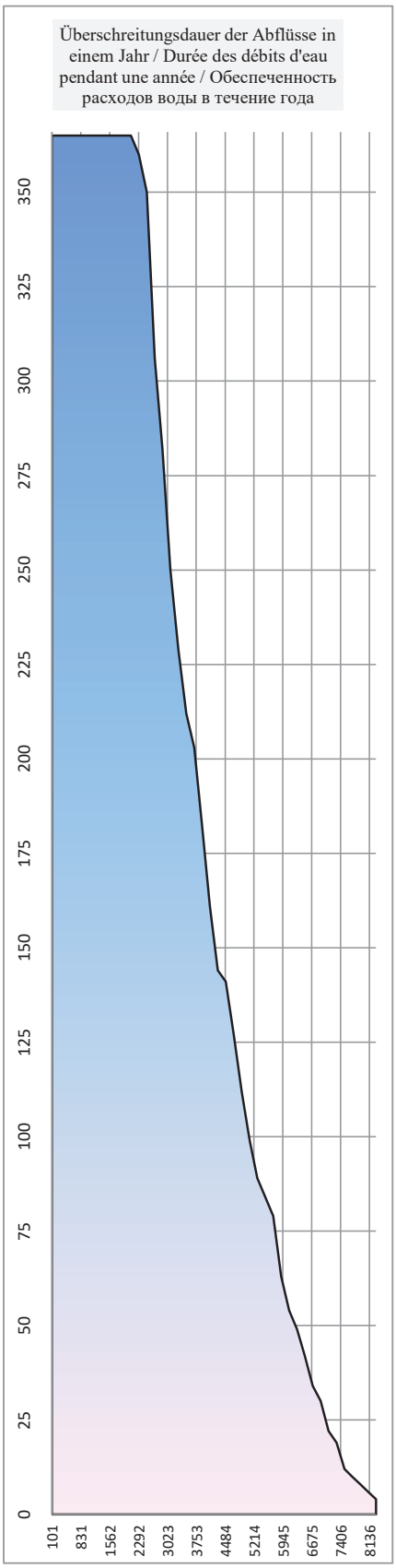

# Bulgarien / Bulgarie / Болгария

| | | | | |
|---|---|---|---|---|
| Hydrologische Messstelle<br>Station hydrométrique<br>Водомерный пост | **VIDIN**<br><br>**ВИДИН** | Beginn der Messungen / Année de construction / Год основания | *1920* | |
| | | Entfernung von Sulina / Distance de Sulina / Расстояние от Сулины km км | 790,200 | |
| | | Absoluter Nullpunkt / Cote du «0» absolu / Абсолютная отметка «0» m м | B | 24,81 |
| Fläche des Einzugsgebiets / Superficie du bassin hydrographique / Площадь водосборного бассейна $km^2$ $км^2$ | | Höhe d. RNW-HSW / Cote de l'ENR-HNN / Отметка НСРУ-ВСУ cm см | | *1981-2010* |

| **Hauptwerte der Wasserstände / Niveaux d'eau caractéristiques / Характерные уровни воды cm см** | | | | **Hauptwerte der Abflüsse / Débits d'eau caractéristiques / Характерные расходы воды $m^3/s$ $м^3/с$** | | |
|---|---|---|---|---|---|---|
| | | **978** | Maximum / Наивысший (MAX) | | | |
| | | 20.04.2006 | | | | |
| | | **-2** | Minimum / Наинизший (MIN) | | | |
| | | 05.09.2003 | | | | |
| | | **278** | Mittel / Moyenne / Средний (AVE) | | | |
| *... - 1990* | *1991 - 2000* | *2001 - 2010* | berücksichtigter Zeitraum / Période de calcul / Период наблюдений | *... - 1990* | *1991 - 2000* | *2001 - 2010* |

| I | II | III | IV | V | VI | VII | VIII | IX | X | XI | XII | Datum Date Дата | I | II | III | IV | V | VI | VII | VIII | IX | X | XI | XII |
|---|---|---|---|---|---|---|---|---|---|---|---|---|---|---|---|---|---|---|---|---|---|---|---|---|
| 137 | 126 | 440 | 391 | 344 | 319 | 130 | 176 | 148 | 316 | 225 | 322 | **1** | | | | | | | | | | | | |
| 127 | 121 | 466 | 359 | 358 | 307 | 142 | 199 | 142 | 329 | 209 | 358 | **2** | | | | | | | | | | | | |
| 132 | 121 | 496 | 340 | 411 | 271 | 140 | 215 | 126 | 321 | 227 | 316 | **3** | | | | | | | | | | | | |
| 127 | 114 | 492 | 322 | 418 | 265 | 147 | 246 | 117 | 262 | 243 | 352 | **4** | | | | | | | | | | | | |
| 129 | 142 | 475 | 314 | 404 | 249 | 150 | 246 | 114 | 243 | 246 | 413 | **5** | | | | | | | | | | | | |
| 126 | 180 | 451 | 286 | 460 | 277 | 169 | 205 | 120 | 254 | 241 | 427 | **6** | | | | | | | | | | | | |
| 128 | 280 | 481 | 263 | 477 | 285 | 153 | 187 | 119 | 210 | 276 | 415 | **7** | | | | | | | | | | | | |
| 110 | 304 | 463 | 259 | 464 | 254 | 147 | 177 | 137 | 177 | 265 | 403 | **8** | | | | | | | | | | | | |
| 136 | 372 | 485 | 270 | 456 | 254 | 140 | 181 | 149 | 188 | 247 | 412 | **9** | | | | | | | | | | | | |
| 132 | 440 | 521 | 250 | 436 | 254 | 146 | 172 | 178 | 191 | 229 | 374 | **10** | | | | | | | | | | | | |
| 103 | 448 | 555 | 266 | 459 | 250 | 160 | 180 | 209 | 186 | 229 | 343 | **11** | | | | | | | | | | | | |
| 91 | 424 | 576 | 254 | 458 | 254 | 157 | 167 | 247 | 168 | 225 | 346 | **12** | | | | | | | | | | | | |
| 73 | 443 | 572 | 254 | 483 | 252 | 148 | 162 | 242 | 171 | 236 | 346 | **13** | | | | | | | | | | | | |
| 69 | 487 | 563 | 258 | 431 | 236 | 138 | 192 | 216 | 180 | 262 | 357 | **14** | | | | | | | | | | | | |
| 60 | 439 | 542 | 250 | 412 | 234 | 117 | 203 | 190 | 214 | 283 | 369 | **15** | | | | | | | | | | | | |
| 62 | 403 | 518 | 257 | 436 | 232 | 119 | 193 | 192 | 208 | 294 | 415 | **16** | | | | | | | | | | | | |
| 73 | 383 | 509 | 248 | 419 | 238 | 127 | 197 | 205 | 209 | 304 | 457 | **17** | | | | | | | | | | | | |
| 89 | 375 | 513 | 266 | 405 | 222 | 129 | 189 | 209 | 190 | 349 | 460 | **18** | | | | | | | | | | | | |
| 115 | 362 | 522 | 242 | 407 | 222 | 131 | 195 | 189 | 177 | 317 | 506 | **19** | | | | | | | | | | | | |
| 133 | 352 | 489 | 248 | 406 | 204 | 129 | 200 | 201 | 183 | 340 | 555 | **20** | | | | | | | | | | | | |
| 161 | 345 | 489 | 244 | 399 | 174 | 123 | 184 | 233 | 160 | 370 | 582 | **21** | | | | | | | | | | | | |
| 173 | 322 | 430 | 248 | 375 | 159 | 118 | 158 | 242 | 128 | 355 | 584 | **22** | | | | | | | | | | | | |
| 188 | 318 | 432 | 284 | 395 | 160 | 120 | 167 | 246 | 133 | 335 | 564 | **23** | | | | | | | | | | | | |
| 163 | 276 | 392 | 282 | 401 | 174 | 128 | 164 | 267 | 157 | 331 | 549 | **24** | | | | | | | | | | | | |
| 142 | 287 | 413 | 334 | 413 | 164 | 122 | 158 | 284 | 129 | 327 | 524 | **25** | | | | | | | | | | | | |
| 130 | 300 | 426 | 334 | 345 | 154 | 107 | 156 | 304 | 116 | 311 | 518 | **26** | | | | | | | | | | | | |
| 121 | 329 | 435 | 347 | 325 | 146 | 102 | 165 | 368 | 141 | 292 | 517 | **27** | | | | | | | | | | | | |
| 125 | 392 | 430 | 335 | 325 | 144 | 110 | 183 | 351 | 181 | 287 | 480 | **28** | | | | | | | | | | | | |
| 120 | | 414 | 368 | 333 | 140 | 107 | 175 | 381 | 198 | 285 | 512 | **29** | | | | | | | | | | | | |
| 125 | | 408 | 408 | 317 | 130 | 131 | 164 | 342 | 173 | 285 | 486 | **30** | | | | | | | | | | | | |
| 135 | | 407 | | 303 | | 131 | 156 | | 209 | | 484 | **31** | | | | | | | | | | | | |
| **I** | **II** | **III** | **IV** | **V** | **VI** | **VII** | **VIII** | **IX** | **X** | **XI** | **XII** | | **I** | **II** | **III** | **IV** | **V** | **VI** | **VII** | **VIII** | **IX** | **X** | **XI** | **XII** |
| 188 | 487 | 576 | 408 | 483 | 319 | 169 | 246 | 381 | 329 | 370 | 584 | MAX | | | | | | | | | | | | |
| 120 | 317 | 478 | 293 | 402 | 221 | 133 | 184 | 216 | 197 | 281 | 443 | AVE | | | | | | | | | | | | |
| 60 | 114 | 392 | 242 | 303 | 130 | 102 | 156 | 114 | 116 | 209 | 316 | MIN | | | | | | | | | | | | |
| MIN | 60 | | | AVE | 274 | 242 | | MAX | 584 | | **2017** | | MIN | | | | AVE | | | | MAX | | | |

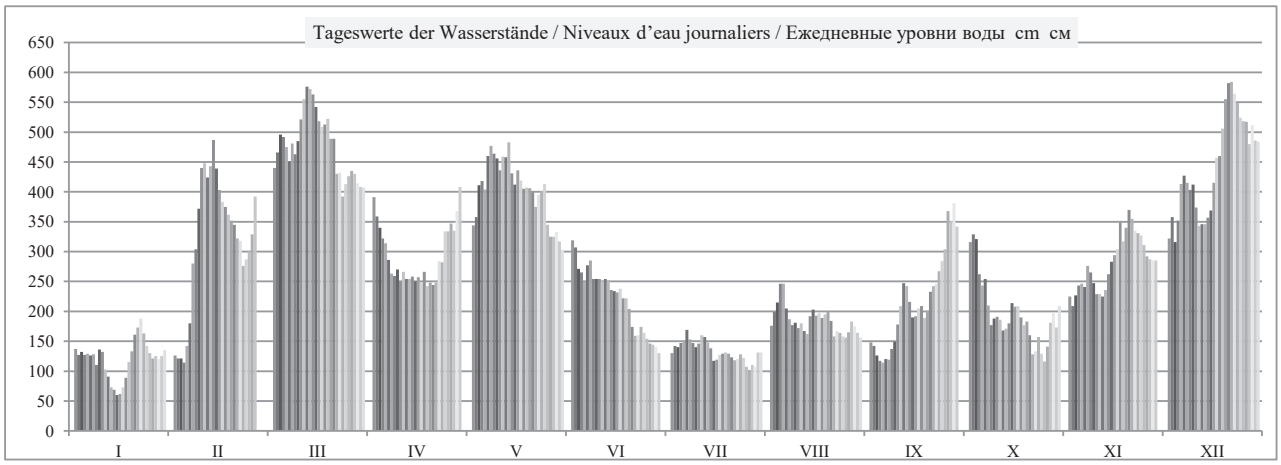

| | HSW BCY | I | II | III | IV | V | VI | VII | VIII | IX | X | XI | XII | 2017 |
|---|---|---|---|---|---|---|---|---|---|---|---|---|---|---|
| Tage mit Überschreitung des HSW / Jours où le HNN (HSW) a été dépassé / Дни, когда был превышен ВСУ (HSW) | | 0 | 0 | 0 | 0 | 0 | 0 | 0 | 0 | 0 | 0 | 0 | 0 | **0** |
| Tage mit Unterschreitung des RNW / Jours où l'ENR n'a pas été atteint / Дни, когда не был достигнут НСРУ | | 0 | 0 | 0 | 0 | 0 | 0 | 0 | 0 | 0 | 0 | 0 | 0 | **0** |
| Tage mit Überschreitung des HSW / Jours où le HNN a été dépassé / Дни, когда был превышен ВСУ (HNN) | | 0 | 0 | 0 | 0 | 0 | 0 | 0 | 0 | 0 | 0 | 0 | 0 | **0** |

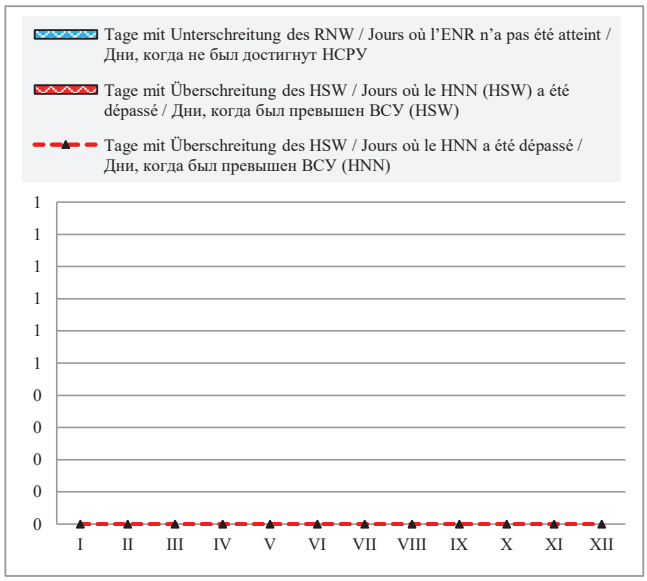


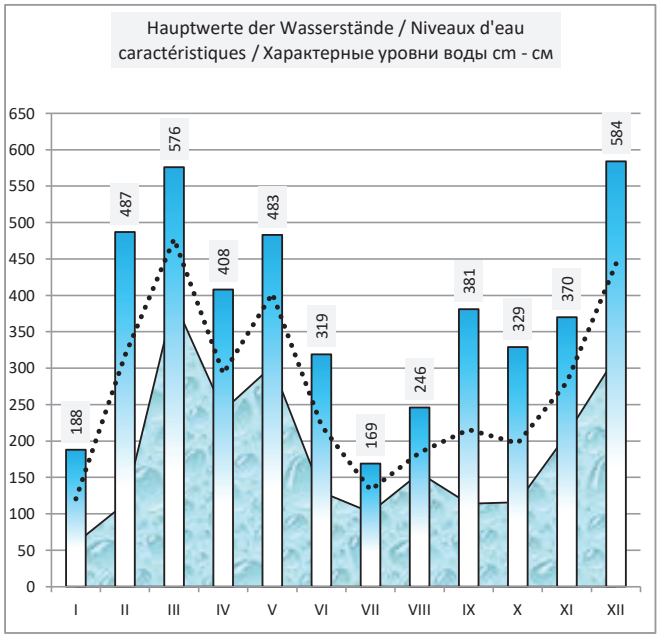


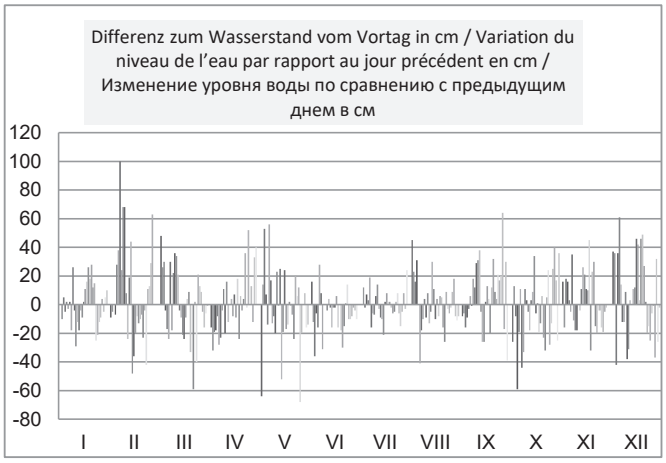


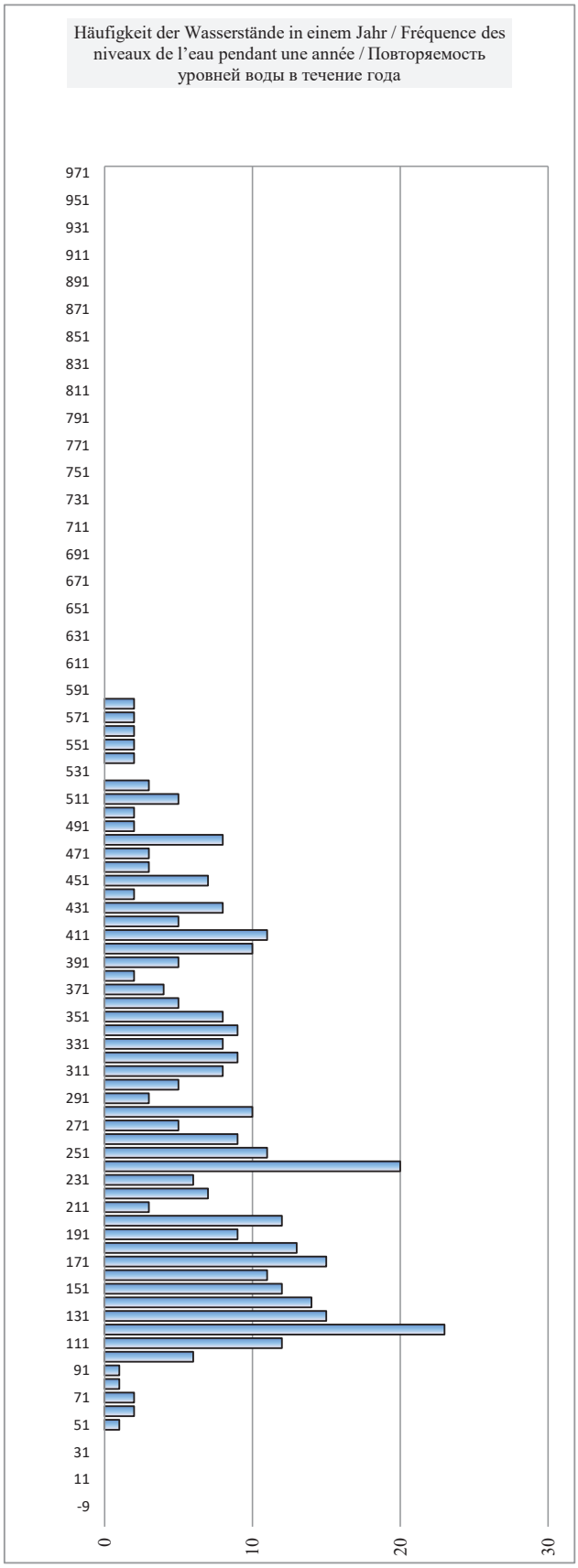

# Bulgarien / Bulgarie / Болгария

| | | | | | |
|---|---|---|---|---|---|
| Hydrologische Messstelle<br>Station hydrométrique<br>Водомерный пост | **LOM**<br><br>**ЛОМ** | Beginn der Messungen / Année de construction / Год основания | | *1911* | |
| | | Entfernung von Sulina / Distance de Sulina / Расстояние от Сулины km км | | 743,300 | |
| | | Absoluter Nullpunkt / Cote du «0» absolu / Абсолютная отметка «0» m м | B | 22,65 | |
| Fläche des Einzugsgebiets / Superficie du bassin hydrographique / Площадь водосборного бассейна $km^2$ $км^2$ | 588 860 | Höhe d. RNW-HSW / Cote de l'ENR-HNN / Отметка НСРУ-ВСУ cm см | **142** | *1981-2010* | **853** |

| **Hauptwerte der Wasserstände / Niveaux d'eau caractéristiques / Характерные уровни воды cm см** | | | | **Hauptwerte der Abflüsse / Débits d'eau caractéristiques / Характерные расходы воды $m^3/s$ $м^3/с$** | | |
|---|---|---|---|---|---|---|
| **957** | **821** | **985** | Maximum / Наивысший (MAX) | **15740** | **11724** | **15230** |
| 11.03.1942 | 10.04.2000 | 23.04.2006 | | 29.03.1981 | 09.04.2000 | 23.04.2006 |
| **9** | **37** | **12** | Minimum / Наинизший (MIN) | **1460** | **1403** | **1666** |
| 23.01.1985 | 07.10.1992 | 05.09.2003 | | 07.01.1954 | 07.10.1992 | 03.10.2003 |
| **426** | **387** | **392** | Mittel / Moyenne / Средний (AVE) | **5706** | **5498** | **5598** |
| *1921 - 1990* | *1991 - 2000* | *2001 - 2010* | berücksichtigter Zeitraum / Période de calcul / Период наблюдений | *1941 - 1990* | *1991 - 2000* | *2001 - 2010* |

| I | II | III | IV | V | VI | VII | VIII | IX | X | XI | XII | Datum Date Дата | I | II | III | IV | V | VI | VII | VIII | IX | X | XI | XII |
|---|---|---|---|---|---|---|---|---|---|---|---|---|---|---|---|---|---|---|---|---|---|---|---|---|
| 144 | 142 | 448 | 424 | 399 | 336 | 147 | 174 | 174 | 345 | 242 | 325 | **1** | 2795 | 2773 | 6451 | 6140 | 5820 | 5032 | 2828 | 3129 | 3129 | 5143 | 3906 | 4898 |
| 143 | 143 | 476 | 392 | 370 | 333 | 142 | 204 | 156 | 345 | 228 | 375 | **2** | 2784 | 2784 | 6819 | 5731 | 5454 | 4995 | 2773 | 3468 | 2928 | 5143 | 3744 | 5517 |
| 138 | 133 | 505 | 369 | 414 | 308 | 148 | 230 | 143 | 351 | 235 | 353 | **3** | 2729 | 2675 | 7206 | 5442 | 6012 | 4691 | 2839 | 3767 | 2784 | 5218 | 3825 | 5242 |
| 135 | 127 | 514 | 352 | 444 | 297 | 155 | 244 | 129 | 308 | 250 | 364 | **4** | 2696 | 2609 | 7327 | 5230 | 6399 | 4558 | 2917 | 3930 | 2631 | 4691 | 4000 | 5379 |
| 124 | 139 | 503 | 342 | 435 | 277 | 152 | 259 | 120 | 272 | 260 | 410 | **5** | 2576 | 2740 | 7179 | 5106 | 6282 | 4319 | 2884 | 4106 | 2533 | 4259 | 4117 | 5960 |
| 121 | 180 | 479 | 322 | 462 | 282 | 174 | 234 | 126 | 278 | 262 | 445 | **6** | 2544 | 3196 | 6859 | 4861 | 6635 | 4378 | 3129 | 3813 | 2598 | 4331 | 4141 | 6412 |
| 137 | 259 | 492 | 295 | 499 | 304 | 171 | 211 | 123 | 248 | 287 | 440 | **7** | 2718 | 4106 | 7032 | 4534 | 7125 | 4642 | 3095 | 3548 | 2566 | 3976 | 4438 | 6347 |
| 120 | 318 | 493 | 281 | 494 | 284 | 159 | 193 | 136 | 212 | 286 | 428 | **8** | 2533 | 4812 | 7045 | 4366 | 7058 | 4402 | 2961 | 3343 | 2707 | 3559 | 4426 | 6192 |
| 124 | 348 | 499 | 283 | 495 | 275 | 153 | 197 | 170 | 203 | 273 | 432 | **9** | 2576 | 5180 | 7125 | 4390 | 7072 | 4295 | 2895 | 3388 | 3084 | 3456 | 4271 | 6243 |
| 144 | 431 | 527 | 272 | 470 | 279 | 150 | 193 | 181 | 209 | 253 | 400 | **10** | 2795 | 6231 | 7503 | 4259 | 6740 | 4342 | 2861 | 3343 | 3207 | 3525 | 4035 | 5833 |
| 124 | 456 | 560 | 284 | 477 | 265 | 163 | 193 | 212 | 206 | 247 | 374 | **11** | 2576 | 6556 | 7954 | 4402 | 6832 | 4176 | 3006 | 3343 | 3559 | 3491 | 3965 | 5504 |
| 99 | 449 | 589 | 269 | 482 | 272 | 172 | 187 | 256 | 192 | 243 | 364 | **12** | 2307 | 6464 | 8357 | 4224 | 6899 | 4259 | 3106 | 3275 | 4070 | 3331 | 3918 | 5379 |
| 85 | 447 | 592 | 264 | 514 | 272 | 164 | 189 | 263 | 189 | 244 | 367 | **13** | 2157 | 6438 | 8399 | 4165 | 7327 | 4259 | 3017 | 3297 | 4153 | 3297 | 3930 | 5417 |
| 76 | 494 | 588 | 274 | 473 | 259 | 155 | 200 | 245 | 190 | 269 | 357 | **14** | 2062 | 7058 | 8343 | 4283 | 6779 | 4106 | 2917 | 3422 | 3941 | 3309 | 4224 | 5292 |
| 68 | 476 | 585 | 270 | 439 | 254 | 136 | 225 | 222 | 215 | 296 | 384 | **15** | 1978 | 6819 | 8301 | 4236 | 6334 | 4047 | 2707 | 3709 | 3674 | 3594 | 4546 | 5630 |
| 68 | 436 | 552 | 276 | 457 | 248 | 126 | 223 | 212 | 235 | 308 | 416 | **16** | 1978 | 6295 | 7844 | 4307 | 6569 | 3976 | 2598 | 3686 | 3559 | 3825 | 4691 | 6037 |
| 75 | 415 | 544 | 268 | 453 | 252 | 131 | 222 | 218 | 230 | 317 | 460 | **17** | 2052 | 6024 | 7734 | 4212 | 6517 | 4023 | 2653 | 3674 | 3628 | 3767 | 4800 | 6608 |
| 84 | 408 | 537 | 272 | 433 | 243 | 136 | 218 | 236 | 216 | 349 | 465 | **18** | 2147 | 5935 | 7639 | 4259 | 6256 | 3918 | 2707 | 3628 | 3836 | 3605 | 5193 | 6674 |
| 110 | 388 | 544 | 278 | 432 | 240 | 142 | 217 | 216 | 201 | 340 | 503 | **19** | 2425 | 5681 | 7734 | 4331 | 6243 | 3883 | 2773 | 3617 | 3605 | 3434 | 5082 | 7179 |
| 141 | 385 | 527 | 262 | 427 | 230 | 138 | 220 | 219 | 198 | 336 | 547 | **20** | 2762 | 5643 | 7503 | 4141 | 6179 | 3767 | 2729 | 3651 | 3640 | 3399 | 5032 | 7775 |
| 165 | 369 | 521 | 264 | 434 | 204 | 141 | 200 | 242 | 189 | 384 | 583 | **21** | 3028 | 5442 | 7421 | 4165 | 6269 | 3468 | 2762 | 3422 | 3906 | 3297 | 5630 | 8273 |
| 179 | 348 | 474 | 266 | 404 | 181 | 137 | 190 | 254 | 155 | 379 | 593 | **22** | 3185 | 5180 | 6793 | 4188 | 5884 | 3207 | 2718 | 3309 | 4047 | 2917 | 5567 | 8413 |
| 199 | 351 | 455 | 295 | 414 | 177 | 133 | 185 | 263 | 143 | 363 | 581 | **23** | 3411 | 5218 | 6543 | 4534 | 6012 | 3162 | 2675 | 3252 | 4153 | 2784 | 5367 | 8245 |
| 189 | 306 | 432 | 294 | 420 | 182 | 137 | 188 | 278 | 170 | 355 | 567 | **24** | 3297 | 4667 | 6243 | 4522 | 6089 | 3218 | 2718 | 3286 | 4331 | 3084 | 5267 | 8051 |
| 168 | 309 | 429 | 344 | 434 | 181 | 146 | 184 | 297 | 157 | 354 | 549 | **25** | 3061 | 4703 | 6205 | 5131 | 6269 | 3207 | 2817 | 3241 | 4558 | 2939 | 5255 | 7803 |
| 149 | 323 | 433 | 353 | 386 | 173 | 129 | 177 | 320 | 136 | 337 | 534 | **26** | 2850 | 4873 | 6256 | 5242 | 5655 | 3117 | 2631 | 3162 | 4836 | 2707 | 5045 | 7598 |
| 140 | 338 | 452 | 365 | 360 | 164 | 120 | 182 | 368 | 148 | 319 | 535 | **27** | 2751 | 5057 | 6504 | 5392 | 5329 | 3017 | 2533 | 3218 | 5429 | 2839 | 4824 | 7611 |
| 136 | 398 | 457 | 367 | 350 | 162 | 120 | 197 | 375 | 180 | 312 | 509 | **28** | 2707 | 5807 | 6569 | 5417 | 5205 | 2994 | 2533 | 3388 | 5517 | 3196 | 4739 | 7259 |
| 134 | | 439 | 370 | 364 | 160 | 121 | 209 | 382 | 210 | 306 | 515 | **29** | 2685 | | 6334 | 5454 | 5379 | 2972 | 2544 | 3525 | 5605 | 3536 | 4667 | 7340 |
| 134 | | 432 | 429 | 340 | 147 | 138 | 188 | 383 | 190 | 304 | 511 | **30** | 2685 | | 6243 | 6205 | 5082 | 2828 | 2729 | 3286 | 5618 | 3309 | 4642 | 7286 |
| 147 | | 429 | | 332 | | 144 | 187 | | 206 | | 493 | **31** | 2828 | | 6205 | | 4983 | | 2795 | 3275 | | 3491 | | 7045 |
| **I** | **II** | **III** | **IV** | **V** | **VI** | **VII** | **VIII** | **IX** | **X** | **XI** | **XII** | | **I** | **II** | **III** | **IV** | **V** | **VI** | **VII** | **VIII** | **IX** | **X** | **XI** | **XII** |
| 199 | 494 | 592 | 429 | 514 | 336 | 174 | 259 | 383 | 351 | 384 | 593 | MAX | 3411 | 7058 | 8399 | 6205 | 7327 | 5032 | 3129 | 4106 | 5618 | 5218 | 5630 | 8413 |
| 129 | 333 | 500 | 313 | 429 | 241 | 145 | 204 | 231 | 217 | 298 | 457 | AVE | 2635 | 5035 | 7151 | 4762 | 6216 | 3909 | 2802 | 3468 | 3794 | 3627 | 4576 | 6595 |
| 68 | 127 | 429 | 262 | 332 | 147 | 120 | 174 | 120 | 136 | 228 | 325 | MIN | 1978 | 2609 | 6205 | 4141 | 4983 | 2828 | 2533 | 3129 | 2533 | 2707 | 3744 | 4898 |
| MIN | 68 | | | AVE | 291 | 258 | | MAX | 593 | | **2017** | | MIN | 1978 | | | AVE | 4547 | | | MAX | 8413 | | |

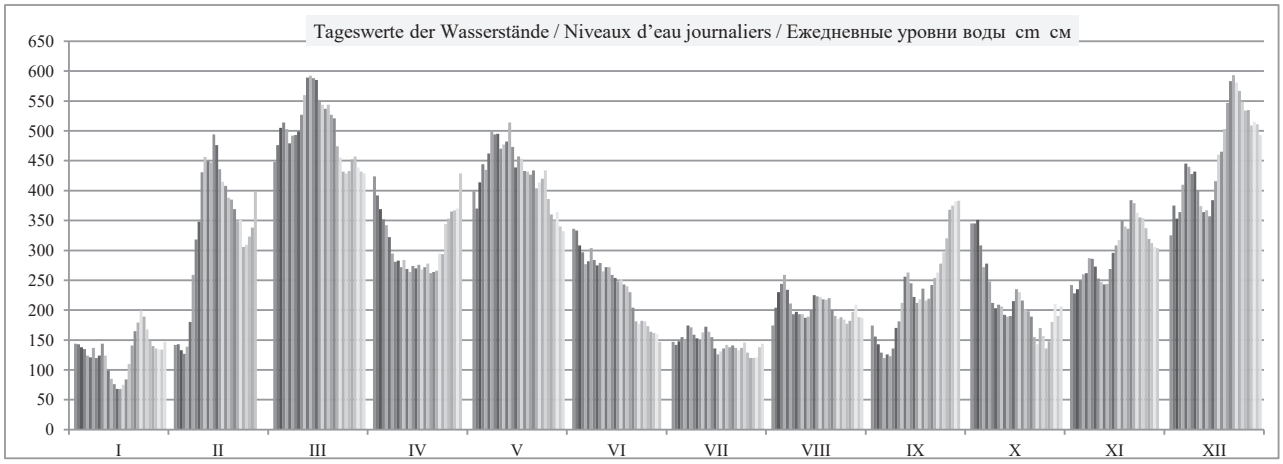

| | HSW BCУ | I | II | III | IV | V | VI | VII | VIII | IX | X | XI | XII | 2017 |
|---|---|---|---|---|---|---|---|---|---|---|---|---|---|---|
| Tage mit Überschreitung des HSW / Jours où le HNN (HSW) a été dépassé / Дни, когда был превышен ВСУ (HSW) | | 0 | 0 | 0 | 0 | 0 | 0 | 0 | 0 | 0 | 0 | 0 | 0 | **0** |
| Tage mit Unterschreitung des RNW / Jours où l'ENR n'a pas été atteint / Дни, когда не был достигнут НСРУ | | 21 | 3 | 0 | 0 | 0 | 0 | 14 | 0 | 5 | 1 | 0 | 0 | **44** |
| Tage mit Überschreitung des HSW / Jours où le HNN a été dépassé / Дни, когда был превышен ВСУ (HNN) | | 0 | 0 | 0 | 0 | 0 | 0 | 0 | 0 | 0 | 0 | 0 | 0 | **0** |




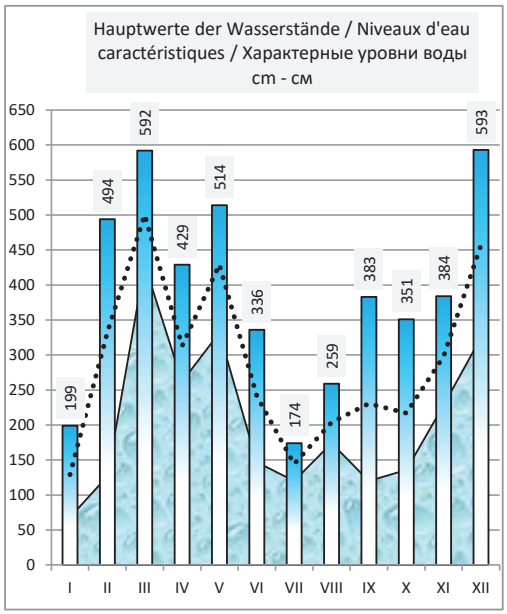


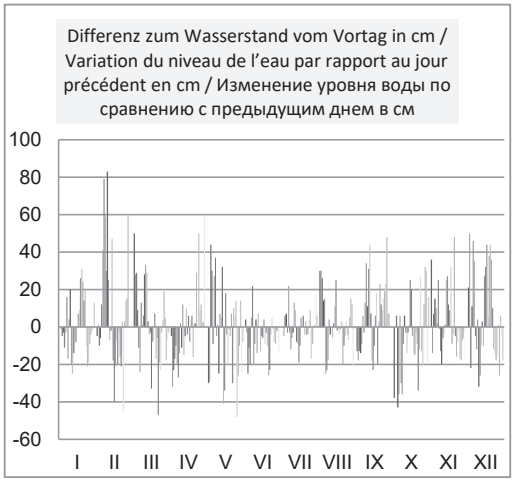


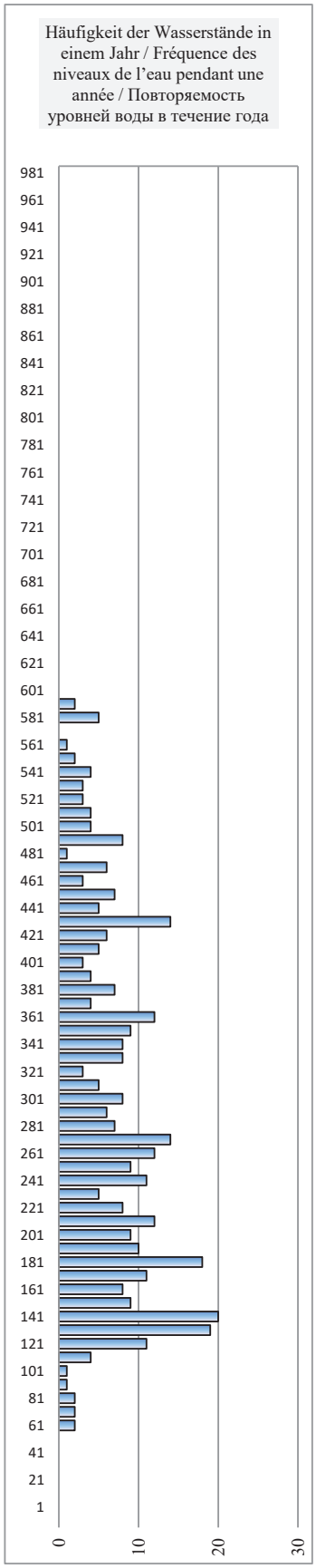


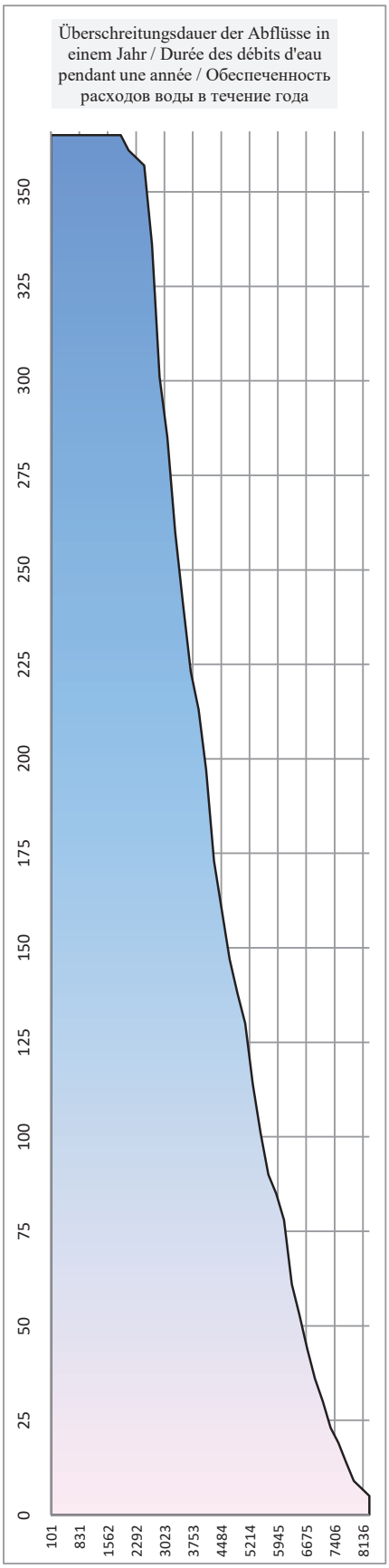

# Rumänien / Roumanie / Румыния

| | | | | |
|---|---|---|---|---|
| Hydrologische Messstelle<br>Station hydrométrique<br>Водомерный пост | **RAST**<br><br>**PACT** | Beginn der Messungen / Année de construction / Год основания | *2010* | |
| | | Entfernung von Sulina / Distance de Sulina / Расстояние от Сулины km км | 738,000 | |
| | | Absoluter Nullpunkt / Cote du «0» absolu / Абсолютная отметка «0» m м | MN | 23,88 |
| Fläche des Einzugsgebiets / Superficie du bassin hydrographique / Площадь водосборного бассейна $km^2$ $км^2$ | | Höhe d. RNW-HSW / Cote de l'ENR-HNN / Отметка НСРУ-ВСУ cm см | *1981-2010* | |

| **Hauptwerte der Wasserstände / Niveaux d'eau caractéristiques / Характерные уровни воды cm см** | | | | **Hauptwerte der Abflüsse / Débits d'eau caractéristiques / Характерные расходы воды $m^3/s$ $м^3/с$** | | |
|---|---|---|---|---|---|---|
| **717** | **693** | **799** | Maximum / Наивысший (MAX) | | | |
| 11.04.1988 | 10.04.2000 | 22.04.2006 | | | | |
| **-7** | **-40** | **-54** | Minimum / Наинизший (MIN) | | | |
| 10.09.1990 | 07.10.1992 | 06.09.2003 | | | | |
| **213** | **256** | **256** | Mittel / Moyenne / Средний (AVE) | | | |
| *1988 - 1990* | *1991 - 2000* | *2001 - 2010* | berücksichtigter Zeitraum / Période de calcul / Период наблюдений | *... - 1990* | *1991 - 2000* | *2001 - 2010* |

| I | II | III | IV | V | VI | VII | VIII | IX | X | XI | XII | Datum Date Дата | I | II | III | IV | V | VI | VII | VIII | IX | X | XI | XII |
|---|---|---|---|---|---|---|---|---|---|---|---|---|---|---|---|---|---|---|---|---|---|---|---|---|
| 8 | 2 | 305 | 286 | 265 | 190 | 10 | 26 | 28 | 204 | 98 | 180 | **1** | | | | | | | | | | | | |
| 4 | -6 | 335 | 255 | 225 | 192 | 6 | 58 | 20 | 204 | 84 | 232 | **2** | | | | | | | | | | | | |
| 0 | -6 | 365 | 230 | 270 | 166 | 14 | 84 | 6 | 208 | 92 | 210 | **3** | | | | | | | | | | | | |
| -2 | -13 | 375 | 210 | 305 | 156 | 22 | 102 | -8 | 170 | 104 | 220 | **4** | | | | | | | | | | | | |
| 0 | -2 | 365 | 200 | 298 | 136 | 20 | 122 | -18 | 130 | 116 | 270 | **5** | | | | | | | | | | | | |
| -2 | 40 | 340 | 180 | 318 | 137 | 38 | 100 | -12 | 138 | 118 | 305 | **6** | | | | | | | | | | | | |
| -6 | 118 | 352 | 154 | 358 | 164 | 37 | 72 | -14 | 108 | 142 | 302 | **7** | | | | | | | | | | | | |
| -21 | 180 | 354 | 140 | 355 | 148 | 26 | 56 | -4 | 73 | 144 | 288 | **8** | | | | | | | | | | | | |
| -16 | 210 | 360 | 144 | 355 | 130 | 18 | 56 | 18 | 58 | 130 | 294 | **9** | | | | | | | | | | | | |
| 8 | 295 | 385 | 134 | 332 | 134 | 16 | 50 | 46 | 68 | 110 | 260 | **10** | | | | | | | | | | | | |
| -10 | 325 | 420 | 142 | 335 | 130 | 28 | 50 | 66 | 64 | 104 | 234 | **11** | | | | | | | | | | | | |
| -38 | 320 | 445 | 140 | 340 | 136 | 35 | 47 | 110 | 50 | 100 | 224 | **12** | | | | | | | | | | | | |
| -54 | 315 | 453 | 128 | 372 | 136 | 28 | 38 | 120 | 44 | 100 | 228 | **13** | | | | | | | | | | | | |
| -64 | 355 | 446 | 136 | 335 | 124 | 18 | 48 | 104 | 52 | 126 | 225 | **14** | | | | | | | | | | | | |
| -72 | 335 | 432 | 132 | 300 | 118 | 0 | 74 | 80 | 60 | 152 | 244 | **15** | | | | | | | | | | | | |
| -74 | 295 | 410 | 136 | 315 | 112 | -10 | 74 | 68 | 92 | 164 | 275 | **16** | | | | | | | | | | | | |
| -68 | 270 | 400 | 130 | 315 | 114 | -6 | 71 | 74 | 86 | 174 | 320 | **17** | | | | | | | | | | | | |
| -52 | 265 | 394 | 130 | 295 | 110 | 0 | 68 | 92 | 74 | 206 | 328 | **18** | | | | | | | | | | | | |
| -30 | 245 | 400 | 140 | 292 | 104 | 4 | 66 | 74 | 56 | 200 | 365 | **19** | | | | | | | | | | | | |
| -12 | 240 | 385 | 124 | 286 | 94 | 0 | 80 | 76 | 52 | 194 | 408 | **20** | | | | | | | | | | | | |
| 24 | 230 | 378 | 128 | 296 | 60 | -4 | 70 | 94 | 44 | 242 | 438 | **21** | | | | | | | | | | | | |
| 38 | 208 | 335 | 128 | 264 | 44 | -8 | 46 | 110 | 10 | 240 | 450 | **22** | | | | | | | | | | | | |
| 58 | 208 | 314 | 150 | 270 | 38 | -12 | 36 | 120 | -6 | 224 | 438 | **23** | | | | | | | | | | | | |
| 52 | 166 | 290 | 158 | 280 | 34 | 0 | 40 | 132 | 22 | 210 | 425 | **24** | | | | | | | | | | | | |
| 30 | 166 | 284 | 200 | 294 | 44 | 0 | 36 | 152 | 12 | 210 | 400 | **25** | | | | | | | | | | | | |
| 10 | 174 | 290 | 210 | 250 | 38 | -6 | 30 | 176 | -10 | 192 | 392 | **26** | | | | | | | | | | | | |
| 0 | 190 | 310 | 225 | 220 | 30 | -18 | 34 | 220 | -2 | 174 | 392 | **27** | | | | | | | | | | | | |
| -4 | 250 | 316 | 223 | 206 | 26 | -22 | 46 | 238 | 28 | 166 | 365 | **28** | | | | | | | | | | | | |
| -6 | | 300 | 227 | 220 | 22 | -22 | 60 | 240 | 62 | 162 | 372 | **29** | | | | | | | | | | | | |
| -6 | | 294 | 287 | 200 | 10 | -8 | 42 | 245 | 46 | 160 | 370 | **30** | | | | | | | | | | | | |
| 6 | | 286 | | 190 | | -2 | 40 | | 60 | | 360 | **31** | | | | | | | | | | | | |
| **I** | **II** | **III** | **IV** | **V** | **VI** | **VII** | **VIII** | **IX** | **X** | **XI** | **XII** | | **I** | **II** | **III** | **IV** | **V** | **VI** | **VII** | **VIII** | **IX** | **X** | **XI** | **XII** |
| 58 | 355 | 453 | 287 | 372 | 192 | 38 | 122 | 245 | 208 | 242 | 450 | MAX | | | | | | | | | | | | |
| -10 | 192 | 359 | 174 | 289 | 103 | 7 | 59 | 88 | 73 | 155 | 317 | AVE | | | | | | | | | | | | |
| -74 | -13 | 284 | 124 | 190 | 10 | -22 | 26 | -18 | -10 | 84 | 180 | MIN | | | | | | | | | | | | |
| MIN | -74 | | | AVE | 150 | 116 | | MAX | 453 | | **2017** | | MIN | | | | AVE | | | | MAX | | |

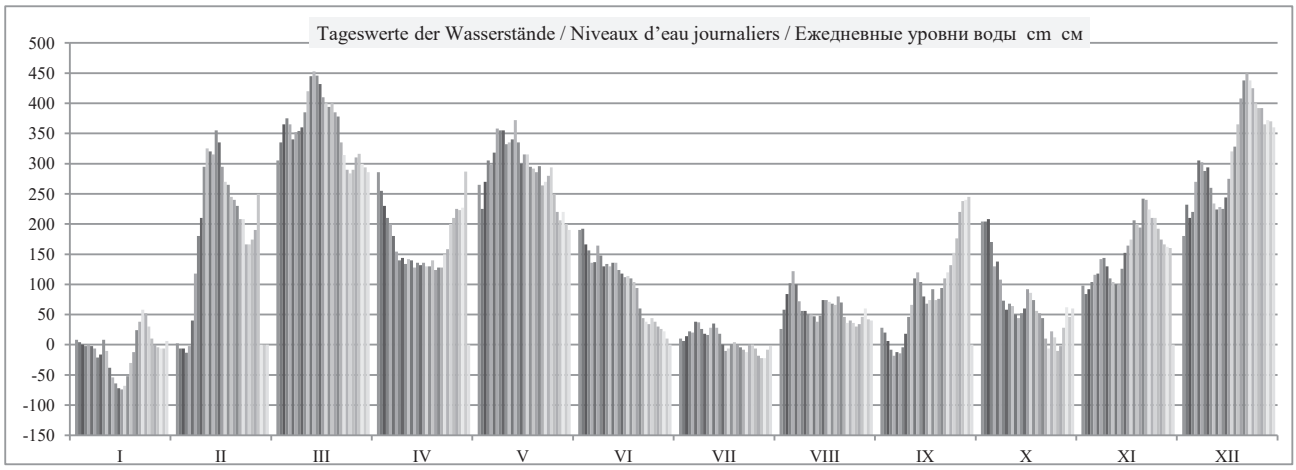

| | HSW BCУ | I | II | III | IV | V | VI | VII | VIII | IX | X | XI | XII | 2017 |
|---|---|---|---|---|---|---|---|---|---|---|---|---|---|---|
| Tage mit Überschreitung des HSW / Jours où le HNN (HSW) a été dépassé / Дни, когда был превышен ВСУ (HSW) | | 0 | 0 | 0 | 0 | 0 | 0 | 0 | 0 | 0 | 0 | 0 | 0 | **0** |
| Tage mit Unterschreitung des RNW / Jours où l'ENR n'a pas été atteint / Дни, когда не был достигнут НСРУ | | 0 | 0 | 0 | 0 | 0 | 0 | 0 | 0 | 0 | 0 | 0 | 0 | **0** |
| Tage mit Überschreitung des HSW / Jours où le HNN a été dépassé / Дни, когда был превышен ВСУ (HNN) | | 0 | 0 | 0 | 0 | 0 | 0 | 0 | 0 | 0 | 0 | 0 | 0 | **0** |

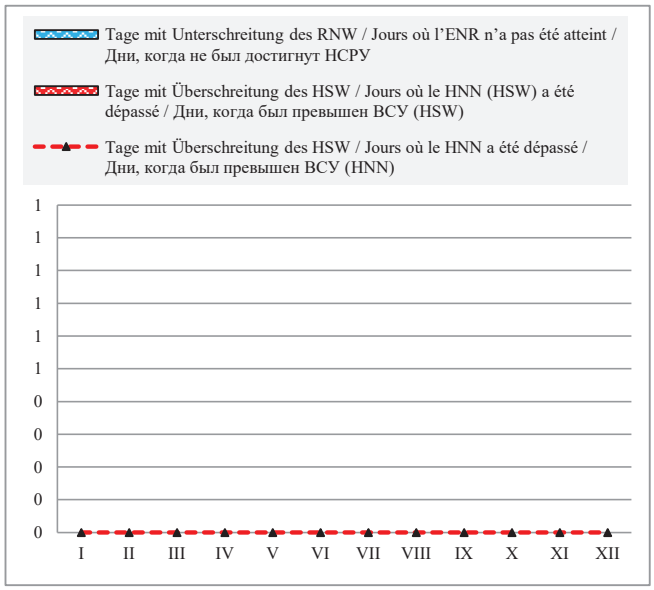


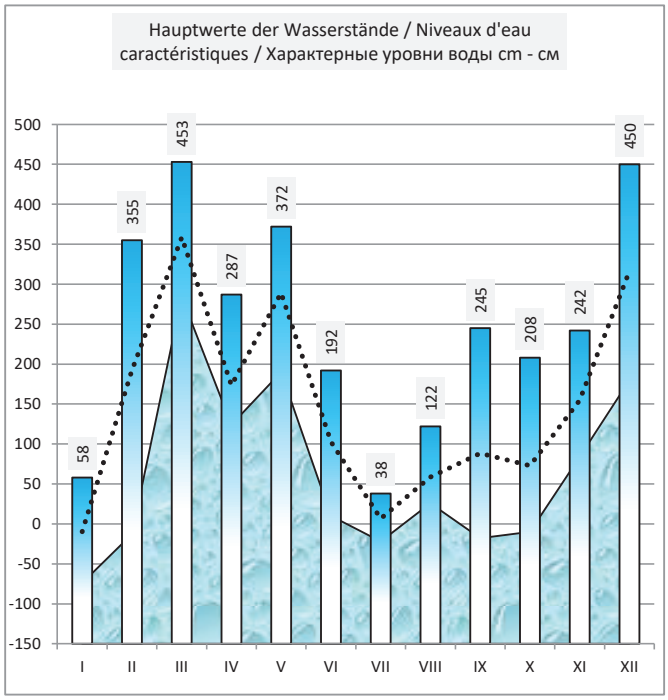


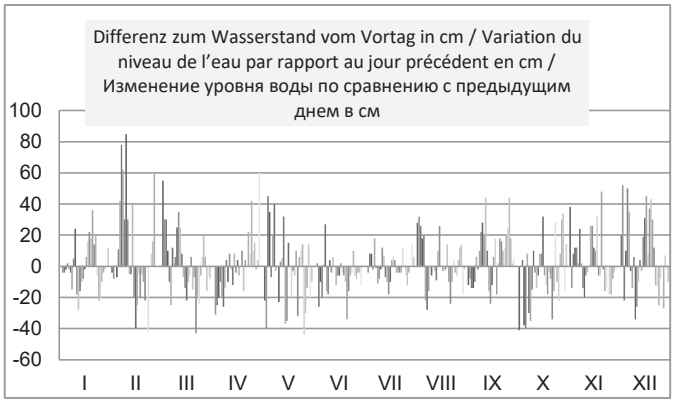


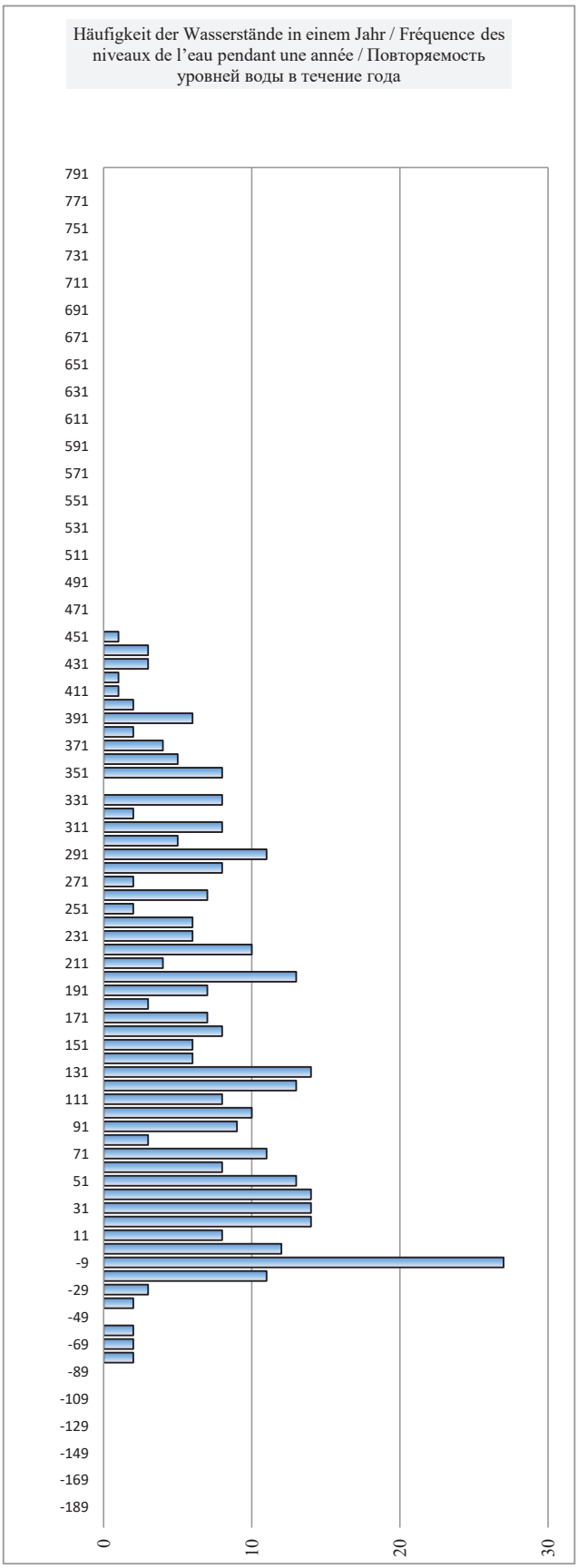

# Rumänien / Roumanie / Румыния

| | | | | | |
|---|---|---|---|---|---|
| Hydrologische Messstelle<br>Station hydrométrique<br>Водомерный пост | **ВЕСНЕТ**<br>**БЕКЕТ** | | Beginn der Messungen / Année de construction / Год основания | *1880* | |
| | | | Entfernung von Sulina / Distance de Sulina / Расстояние от Сулины km км | 679,000 | |
| | | | Absoluter Nullpunkt / Cote du «0» absolu / Абсолютная отметка «0» m м | MN | 22,08 |
| Fläche des Einzugsgebiets / Superficie du bassin hydrographique / Площадь водосборного бассейна $km^2$ $км^2$ | 607 700 | | Höhe d. RNW-HSW / Cote de l'ENR-HNN / Отметка НСРУ-ВСУ cm см | | *1981-2010* |

| **Hauptwerte der Wasserstände / Niveaux d'eau caractéristiques / Характерные уровни воды cm см** | | | | **Hauptwerte der Abflüsse / Débits d'eau caractéristiques / Характерные расходы воды $m^3/s$ $м^3/с$** | | |
|---|---|---|---|---|---|---|
| **784** | **700** | **845** | Maximum / Наивысший (MAX) | | | |
| 02.06.1970 | 10.04.2000 | 23.04.2006 | | | | |
| **-82** | **-55** | **-71** | Minimum / Наинизший (MIN) | | | |
| 24.01.1985 | 07.10.1992 | 06.09.2003 | | | | |
| **291** | **273** | **277** | Mittel / Moyenne / Средний (AVE) | | | |
| *1970 - 1990* | *1991 - 2000* | *2001 - 2010* | berücksichtigter Zeitraum / Période de calcul / Период наблюдений | *... - 1990* | *1991 - 2000* | *2001 - 2010* |

| I | II | III | IV | V | VI | VII | VIII | IX | X | XI | XII | Datum Date Дата | I | II | III | IV | V | VI | VII | VIII | IX | X | XI | XII |
|---|---|---|---|---|---|---|---|---|---|---|---|---|---|---|---|---|---|---|---|---|---|---|---|---|
| 44 | 38 | 302 | 308 | 298 | 218 | 46 | 40 | 62 | 236 | 108 | 192 | **1** | | | | | | | | | | | | |
| 44 | 33 | 338 | 286 | 253 | 221 | 42 | 72 | 53 | 220 | 111 | 230 | **2** | | | | | | | | | | | | |
| 36 | 30 | 373 | 259 | 272 | 206 | 50 | 100 | 45 | 226 | 110 | 244 | **3** | | | | | | | | | | | | |
| 35 | 26 | 394 | 240 | 313 | 192 | 56 | 116 | 30 | 208 | 121 | 244 | **4** | | | | | | | | | | | | |
| 35 | 26 | 391 | 232 | 321 | 172 | 58 | 140 | 28 | 168 | 139 | 270 | **5** | | | | | | | | | | | | |
| 35 | 55 | 370 | 219 | 323 | 164 | 69 | 137 | 17 | 157 | 142 | 312 | **6** | | | | | | | | | | | | |
| 35 | 112 | 365 | 195 | 370 | 184 | 75 | 110 | 18 | 147 | 153 | 322 | **7** | | | | | | | | | | | | |
| 24 | 189 | 376 | 175 | 390 | 184 | 65 | 92 | 21 | 116 | 166 | 312 | **8** | | | | | | | | | | | | |
| 16 | 215 | 377 | 171 | 385 | 166 | 58 | 83 | 37 | 90 | 161 | 309 | **9** | | | | | | | | | | | | |
| 37 | 287 | 398 | 171 | 370 | 165 | 52 | 81 | 59 | 90 | 143 | 295 | **10** | | | | | | | | | | | | |
| 38 | 330 | 430 | 170 | 362 | 162 | 56 | 78 | 79 | 90 | 132 | 267 | **11** | | | | | | | | | | | | |
| 17 | 340 | 460 | 170 | 371 | 163 | 65 | 79 | 108 | 83 | 124 | 249 | **12** | | | | | | | | | | | | |
| 5 | 328 | 474 | 162 | 387 | 166 | 64 | 73 | 136 | 73 | 120 | 248 | **13** | | | | | | | | | | | | |
| -7 | 358 | 473 | 164 | 375 | 158 | 56 | 69 | 131 | 75 | 136 | 242 | **14** | | | | | | | | | | | | |
| -15 | 360 | 465 | 164 | 337 | 150 | 45 | 92 | 112 | 79 | 162 | 258 | **15** | | | | | | | | | | | | |
| -21 | 323 | 446 | 164 | 335 | 143 | 30 | 101 | 95 | 107 | 178 | 276 | **16** | | | | | | | | | | | | |
| -19 | 300 | 433 | 162 | 343 | 143 | 29 | 97 | 93 | 107 | 190 | 316 | **17** | | | | | | | | | | | | |
| -9 | 286 | 419 | 160 | 323 | 142 | 34 | 98 | 106 | 102 | 206 | 340 | **18** | | | | | | | | | | | | |
| 4 | 270 | 422 | 170 | 316 | 134 | 37 | 92 | 102 | 88 | 224 | 372 | **19** | | | | | | | | | | | | |
| 30 | 266 | 416 | 158 | 311 | 130 | 36 | 99 | 95 | 79 | 211 | 410 | **20** | | | | | | | | | | | | |
| 48 | 253 | 403 | 159 | 318 | 112 | 34 | 100 | 105 | 76 | 243 | 443 | **21** | | | | | | | | | | | | |
| 62 | 237 | 376 | 160 | 294 | 89 | 30 | 86 | 123 | 55 | 253 | 463 | **22** | | | | | | | | | | | | |
| 79 | 235 | 341 | 167 | 288 | 75 | 25 | 70 | 138 | 32 | 248 | 461 | **23** | | | | | | | | | | | | |
| 81 | 205 | 322 | 182 | 296 | 74 | 25 | 70 | 146 | 40 | 231 | 450 | **24** | | | | | | | | | | | | |
| 66 | 193 | 300 | 207 | 306 | 80 | 31 | 67 | 165 | 49 | 230 | 433 | **25** | | | | | | | | | | | | |
| 49 | 197 | 306 | 233 | 291 | 75 | 27 | 62 | 187 | 32 | 219 | 416 | **26** | | | | | | | | | | | | |
| 39 | 207 | 326 | 244 | 254 | 67 | 16 | 62 | 217 | 27 | 206 | 412 | **27** | | | | | | | | | | | | |
| 33 | 250 | 333 | 248 | 241 | 63 | 12 | 69 | 251 | 45 | 195 | 396 | **28** | | | | | | | | | | | | |
| 32 | | 324 | 243 | 250 | 59 | 14 | 82 | 247 | 77 | 188 | 384 | **29** | | | | | | | | | | | | |
| 26 | | 318 | 288 | 237 | 51 | 16 | 76 | 265 | 78 | 183 | 392 | **30** | | | | | | | | | | | | |
| 36 | | 308 | | 227 | | 30 | 70 | | 76 | | 380 | **31** | | | | | | | | | | | | |
| **I** | **II** | **III** | **IV** | **V** | **VI** | **VII** | **VIII** | **IX** | **X** | **XI** | **XII** | | **I** | **II** | **III** | **IV** | **V** | **VI** | **VII** | **VIII** | **IX** | **X** | **XI** | **XII** |
| 81 | 360 | 474 | 308 | 390 | 221 | 75 | 140 | 265 | 236 | 253 | 463 | MAX | | | | | | | | | | | | |
| 30 | 212 | 380 | 201 | 315 | 137 | 41 | 86 | 109 | 101 | 174 | 333 | AVE | | | | | | | | | | | | |
| -21 | 26 | 300 | 158 | 227 | 51 | 12 | 40 | 17 | 27 | 108 | 192 | MIN | | | | | | | | | | | | |
| MIN | -21 | | | AVE | 177 | 141 | | MAX | 474 | | | **2017** | MIN | | | | AVE | | | | MAX | | | |

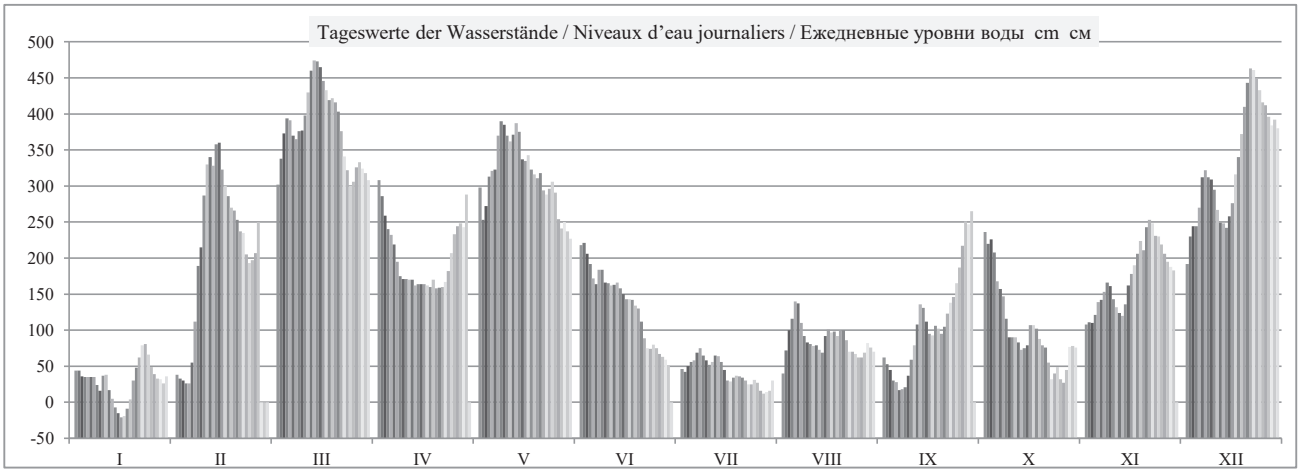

| | HSW ВСУ | I | II | III | IV | V | VI | VII | VIII | IX | X | XI | XII | 2017 |
|---|---|---|---|---|---|---|---|---|---|---|---|---|---|---|
| Tage mit Überschreitung des HSW / Jours où le HNN (HSW) a été dépassé / Дни, когда был превышен ВСУ (HSW) | | 0 | 0 | 0 | 0 | 0 | 0 | 0 | 0 | 0 | 0 | 0 | 0 | **0** |
| Tage mit Unterschreitung des RNW / Jours où l'ENR n'a pas été atteint / Дни, когда не был достигнут НСРУ | | 0 | 0 | 0 | 0 | 0 | 0 | 0 | 0 | 0 | 0 | 0 | 0 | **0** |
| Tage mit Überschreitung des HSW / Jours où le HNN a été dépassé / Дни, когда был превышен ВСУ (HNN) | | 0 | 0 | 0 | 0 | 0 | 0 | 0 | 0 | 0 | 0 | 0 | 0 | **0** |

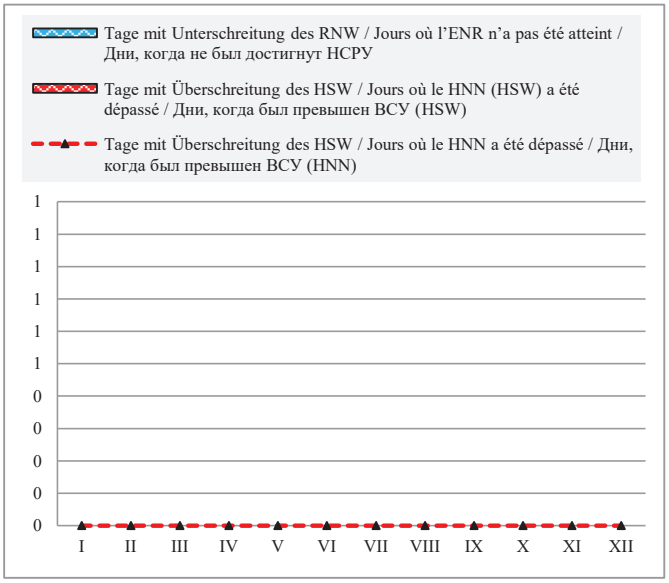


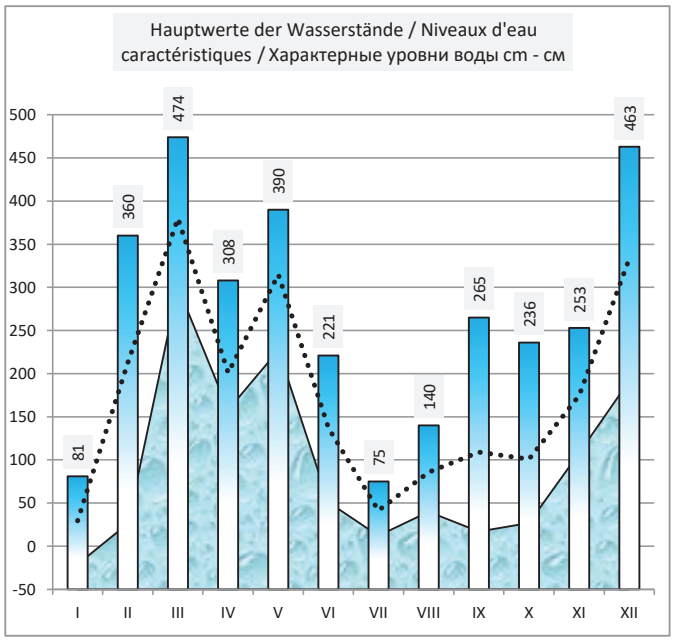


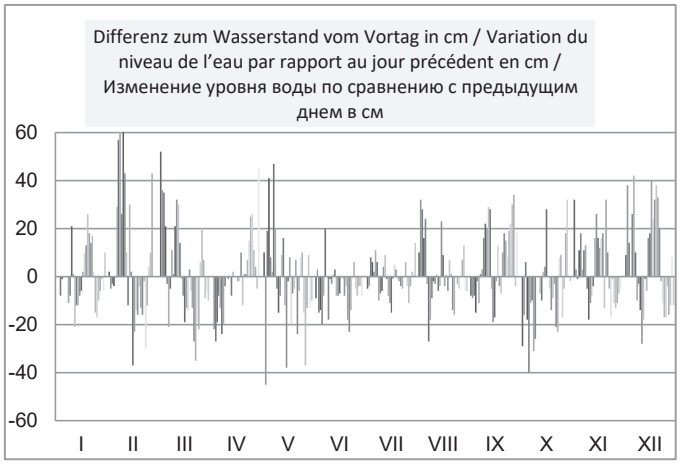


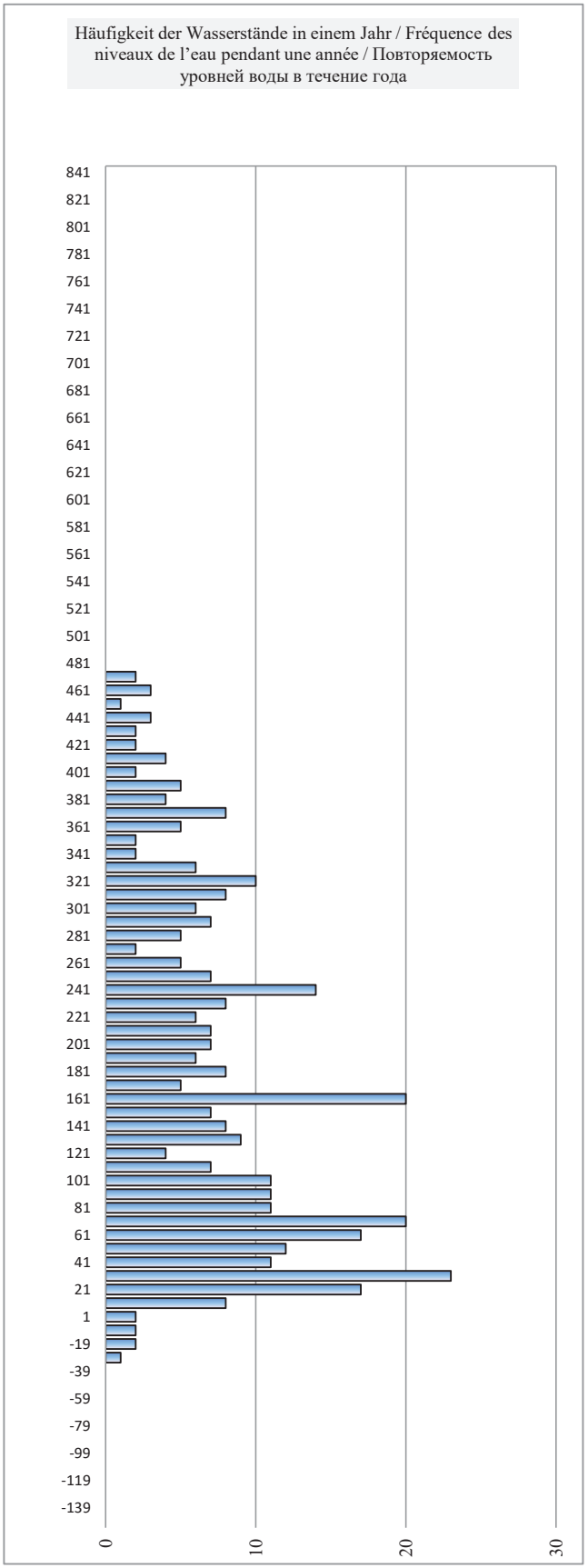

# Bulgarien / Bulgarie / Болгария

| | | | | | | |
|---|---|---|---|---|---|---|
| Hydrologische Messstelle<br>Station hydrométrique<br>Водомерный пост | **ORIAHOVO**<br><br>**ОРЯХОВО** | | Beginn der Messungen / Année de construction / Год основания | | *1924* | |
| | | | Entfernung von Sulina / Distance de Sulina / Расстояние от Сулины km км | | 678,000 | |
| | | | Absoluter Nullpunkt / Cote du «0» absolu / Абсолютная отметка «0» m м | B | 21,34 | |
| Fläche des Einzugsgebiets / Superficie du bassin hydrographique / Площадь водосборного бассейна $km^2$ $км^2$ | | 607 260 | Höhe d. RNW-HSW / Cote de l'ENR-HNN / Отметка НСРУ-ВСУ cm см | **52** | *1981-2010* | **734** |

| **Hauptwerte der Wasserstände / Niveaux d'eau caractéristiques / Характерные уровни воды cm см** | | | | **Hauptwerte der Abflüsse / Débits d'eau caractéristiques / Характерные расходы воды $m^3/s$ $м^3/с$** | | |
|---|---|---|---|---|---|---|
| **786** | **686** | **838** | Maximum / Наивысший (MAX) | **15116** | **11970** | **15409** |
| 29.03.1981 | 10.04.2000 | 23.04.2006 | | 28.02.1981 | 10.04.2000 | 23.04.2006 |
| **-100** | **-39** | **-75** | Minimum / Наинизший (MIN) | **1480** | **1443** | **1665** |
| 07.01.1954 | 01.09.1992 | 06.09.2003 | | 07.01.1954 | 07.10.1992 | 06.09.2003 |
| **310** | **274** | **278** | Mittel / Moyenne / Средний (AVE) | **5775** | **5562** | **5679** |
| *1931 - 1990* | *1991 - 2000* | *2001 - 2010* | berücksichtigter Zeitraum / Période de calcul / Период наблюдений | *1941 - 1990* | *1991 - 2000* | *2001 - 2010* |

| I | II | III | IV | V | VI | VII | VIII | IX | X | XI | XII | Datum **Date** Дата | I | II | III | IV | V | VI | VII | VIII | IX | X | XI | XII |
|---|---|---|---|---|---|---|---|---|---|---|---|---|---|---|---|---|---|---|---|---|---|---|---|---|
| 49 | 40 | 307 | 311 | 300 | 219 | 63 | 65 | 67 | 240 | 117 | 198 | **1** | 3057 | 2964 | 6086 | 6138 | 5994 | 4973 | 3203 | 3224 | 3245 | 5231 | 3787 | 4720 |
| 48 | 35 | 342 | 290 | 254 | 220 | 54 | 94 | 61 | 226 | 121 | 238 | **2** | 3047 | 2913 | 6551 | 5864 | 5406 | 4985 | 3109 | 3534 | 3182 | 5059 | 3831 | 5207 |
| 41 | 33 | 371 | 266 | 280 | 206 | 69 | 120 | 52 | 229 | 120 | 251 | **3** | 2974 | 2893 | 6947 | 5557 | 5736 | 4816 | 3267 | 3820 | 3088 | 5096 | 3820 | 5368 |
| 39 | 29 | 392 | 248 | 316 | 198 | 73 | 124 | 37 | 209 | 131 | 251 | **4** | 2954 | 2852 | 7238 | 5331 | 6204 | 4720 | 3309 | 3865 | 2933 | 4852 | 3943 | 5368 |
| 40 | 31 | 388 | 230 | 324 | 175 | 69 | 146 | 27 | 172 | 143 | 278 | **5** | 2964 | 2872 | 7183 | 5108 | 6310 | 4448 | 3267 | 4113 | 2832 | 4413 | 4079 | 5710 |
| 41 | 59 | 369 | 221 | 330 | 170 | 87 | 138 | 27 | 162 | 148 | 319 | **6** | 2974 | 3161 | 6919 | 4998 | 6390 | 4389 | 3459 | 4022 | 2832 | 4297 | 4136 | 6244 |
| 41 | 118 | 366 | 196 | 370 | 192 | 93 | 116 | 27 | 151 | 158 | 329 | **7** | 2974 | 3798 | 6878 | 4696 | 6933 | 4648 | 3524 | 3776 | 2832 | 4170 | 4250 | 6377 |
| 27 | 191 | 374 | 179 | 387 | 196 | 82 | 97 | 32 | 122 | 171 | 318 | **8** | 2832 | 4637 | 6988 | 4495 | 7169 | 4696 | 3405 | 3567 | 2882 | 3842 | 4401 | 6231 |
| 20 | 219 | 376 | 175 | 384 | 172 | 75 | 91 | 48 | 101 | 165 | 315 | **9** | 2761 | 4973 | 7016 | 4448 | 7127 | 4413 | 3330 | 3502 | 3047 | 3611 | 4331 | 6191 |
| 40 | 289 | 395 | 172 | 368 | 174 | 69 | 88 | 69 | 102 | 148 | 301 | **10** | 2964 | 5852 | 7281 | 4413 | 6905 | 4436 | 3267 | 3470 | 3267 | 3622 | 4136 | 6007 |
| 40 | 332 | 424 | 175 | 362 | 166 | 73 | 86 | 88 | 100 | 137 | 272 | **11** | 2964 | 6417 | 7692 | 4448 | 6823 | 4343 | 3309 | 3448 | 3470 | 3600 | 4011 | 5633 |
| 20 | 341 | 452 | 176 | 370 | 168 | 83 | 87 | 121 | 93 | 132 | 255 | **12** | 2761 | 6538 | 8098 | 4460 | 6933 | 4366 | 3416 | 3459 | 3831 | 3524 | 3954 | 5418 |
| 6 | 331 | 466 | 165 | 384 | 171 | 81 | 80 | 144 | 82 | 130 | 254 | **13** | 2621 | 6403 | 8304 | 4331 | 7127 | 4401 | 3394 | 3384 | 4090 | 3405 | 3932 | 5406 |
| -5 | 357 | 467 | 167 | 372 | 161 | 74 | 78 | 139 | 85 | 145 | 248 | **14** | 2513 | 6755 | 8319 | 4355 | 6960 | 4285 | 3320 | 3362 | 4033 | 3437 | 4101 | 5331 |
| -12 | 356 | 457 | 168 | 338 | 154 | 61 | 100 | 120 | 91 | 169 | 264 | **15** | 2444 | 6741 | 8172 | 4366 | 6497 | 4204 | 3182 | 3600 | 3820 | 3502 | 4378 | 5532 |
| -18 | 326 | 439 | 168 | 334 | 152 | 51 | 108 | 103 | 118 | 185 | 283 | **16** | 2386 | 6337 | 7909 | 4366 | 6444 | 4181 | 3078 | 3687 | 3632 | 3798 | 4565 | 5774 |
| -16 | 304 | 426 | 166 | 344 | 148 | 47 | 103 | 103 | 117 | 197 | 321 | **17** | 2406 | 6047 | 7721 | 4343 | 6578 | 4136 | 3036 | 3632 | 3632 | 3787 | 4708 | 6270 |
| -6 | 289 | 415 | 166 | 324 | 146 | 56 | 103 | 116 | 111 | 213 | 344 | **18** | 2503 | 5852 | 7564 | 4343 | 6310 | 4113 | 3130 | 3632 | 3776 | 3720 | 4900 | 6578 |
| 7 | 276 | 418 | 170 | 321 | 140 | 60 | 98 | 111 | 97 | 229 | 371 | **19** | 2631 | 5685 | 7606 | 4389 | 6270 | 4045 | 3172 | 3578 | 3720 | 3567 | 5096 | 6947 |
| 33 | 269 | 413 | 163 | 315 | 134 | 59 | 106 | 104 | 89 | 217 | 408 | **20** | 2893 | 5595 | 7535 | 4308 | 6191 | 3977 | 3161 | 3665 | 3643 | 3480 | 4949 | 7464 |
| 50 | 257 | 400 | 162 | 322 | 120 | 56 | 105 | 116 | 85 | 251 | 438 | **21** | 3067 | 5444 | 7351 | 4297 | 6284 | 3820 | 3130 | 3654 | 3776 | 3437 | 5368 | 7894 |
| 65 | 240 | 376 | 160 | 296 | 100 | 50 | 90 | 133 | 62 | 260 | 455 | **22** | 3224 | 5231 | 7016 | 4273 | 5942 | 3600 | 3067 | 3491 | 3966 | 3193 | 5481 | 8142 |
| 83 | 239 | 344 | 176 | 294 | 86 | 44 | 78 | 145 | 41 | 253 | 453 | **23** | 3416 | 5219 | 6578 | 4460 | 5916 | 3448 | 3005 | 3362 | 4101 | 2974 | 5393 | 8113 |
| 84 | 210 | 326 | 186 | 300 | 90 | 45 | 78 | 154 | 53 | 238 | 445 | **24** | 3426 | 4864 | 6337 | 4577 | 5994 | 3491 | 3016 | 3362 | 4204 | 3099 | 5207 | 7996 |
| 69 | 196 | 304 | 210 | 312 | 95 | 52 | 73 | 171 | 58 | 236 | 428 | **25** | 3267 | 4696 | 6047 | 4864 | 6151 | 3545 | 3088 | 3309 | 4401 | 3151 | 5182 | 7750 |
| 53 | 200 | 312 | 238 | 294 | 92 | 47 | 68 | 192 | 40 | 225 | 412 | **26** | 3099 | 4744 | 6151 | 5207 | 5916 | 3513 | 3036 | 3256 | 4648 | 2964 | 5047 | 7521 |
| 42 | 208 | 330 | 249 | 261 | 82 | 36 | 68 | 220 | 36 | 212 | 408 | **27** | 2985 | 4840 | 6390 | 5343 | 5494 | 3405 | 2923 | 3256 | 4985 | 2923 | 4888 | 7464 |
| 35 | 256 | 336 | 252 | 244 | 78 | 35 | 76 | 254 | 58 | 202 | 394 | **28** | 2913 | 5431 | 6470 | 5381 | 5281 | 3362 | 2913 | 3341 | 5406 | 3151 | 4768 | 7267 |
| 37 | | 326 | 248 | 254 | 75 | 35 | 91 | 252 | 87 | 194 | 383 | **29** | 2933 | | 6337 | 5331 | 5406 | 3330 | 2913 | 3502 | 5381 | 3459 | 4672 | 7113 |
| 30 | | 321 | 298 | 239 | 66 | 39 | 82 | 269 | 91 | 189 | 390 | **30** | 2862 | | 6270 | 5968 | 5219 | 3235 | 2954 | 3405 | 5595 | 3502 | 4613 | 7210 |
| 39 | | 316 | | 230 | | 51 | 76 | | 86 | | 380 | **31** | 2954 | | 6204 | | 5108 | | 3078 | 3341 | | 3448 | | 7071 |
| **I** | **II** | **III** | **IV** | **V** | **VI** | **VII** | **VIII** | **IX** | **X** | **XI** | **XII** | | **I** | **II** | **III** | **IV** | **V** | **VI** | **VII** | **VIII** | **IX** | **X** | **XI** | **XII** |
| 84 | 357 | 467 | 311 | 387 | 220 | 93 | 146 | 269 | 240 | 260 | 455 | MAX | 3426 | 6755 | 8319 | 6138 | 7169 | 4985 | 3524 | 4113 | 5595 | 5231 | 5481 | 8142 |
| 33 | 215 | 379 | 205 | 317 | 145 | 60 | 94 | 117 | 109 | 181 | 336 | AVE | 2896 | 4991 | 7070 | 4815 | 6226 | 4111 | 3176 | 3536 | 3808 | 3720 | 4531 | 6494 |
| -18 | 29 | 304 | 160 | 230 | 66 | 35 | 65 | 27 | 36 | 117 | 198 | MIN | 2386 | 2852 | 6047 | 4273 | 5108 | 3235 | 2913 | 3224 | 2832 | 2923 | 3787 | 4720 |
| MIN | -18 | | | AVE | 183 | 150 | | MAX | 467 | | **2017** | | MIN | 2386 | | | AVE | 4615 | | | MAX | 8319 | | |

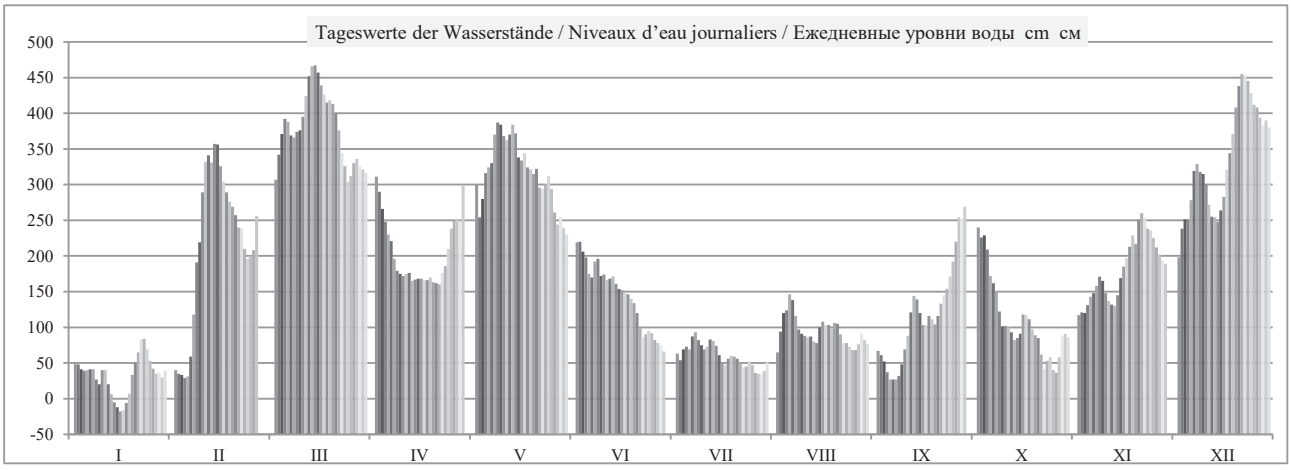

| | HSW BCУ | I | II | III | IV | V | VI | VII | VIII | IX | X | XI | XII | 2017 |
|---|---|---|---|---|---|---|---|---|---|---|---|---|---|---|
| Tage mit Überschreitung des HSW / Jours où le HNN (HSW) a été dépassé / Дни, когда был превышен ВСУ (HSW) | | 0 | 0 | 0 | 0 | 0 | 0 | 0 | 0 | 0 | 0 | 0 | 0 | **0** |
| Tage mit Unterschreitung des RNW / Jours où l'ENR n'a pas été atteint / Дни, когда не был достигнут НСРУ | | 26 | 5 | 0 | 0 | 0 | 0 | 11 | 0 | 6 | 3 | 0 | 0 | **51** |
| Tage mit Überschreitung des HSW / Jours où le HNN a été dépassé / Дни, когда был превышен ВСУ (HNN) | | 0 | 0 | 0 | 0 | 0 | 0 | 0 | 0 | 0 | 0 | 0 | 0 | **0** |

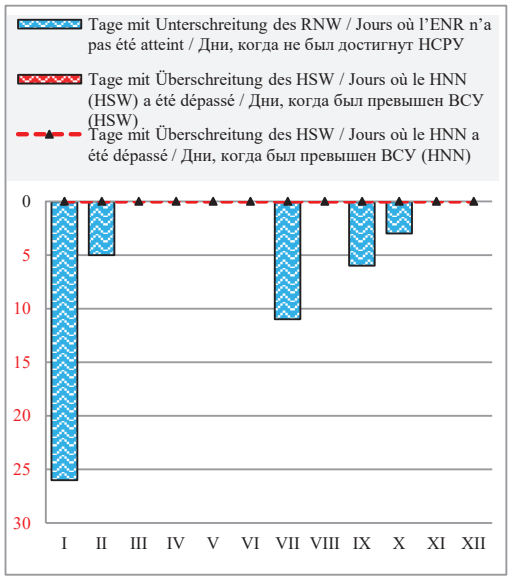


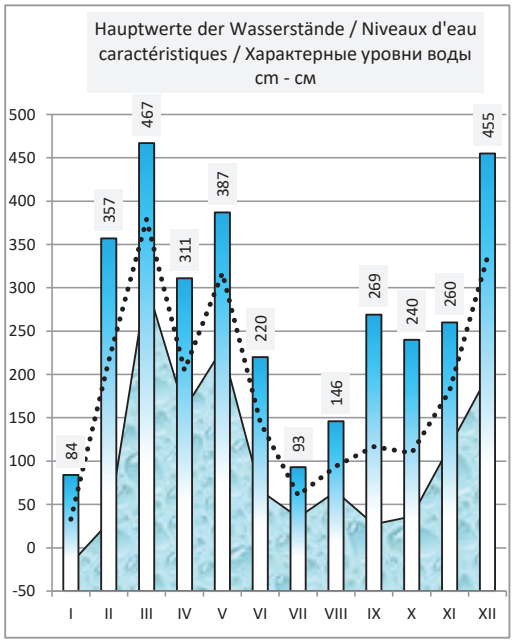


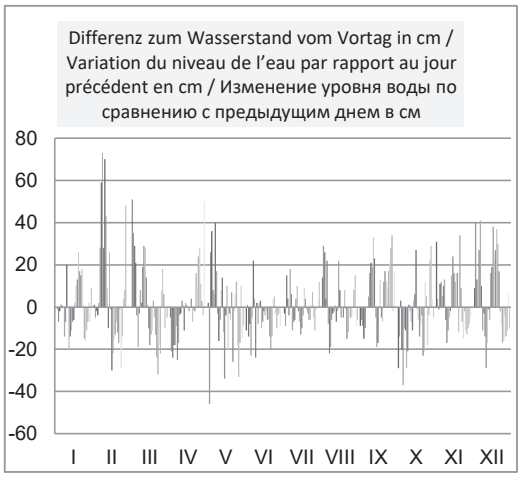


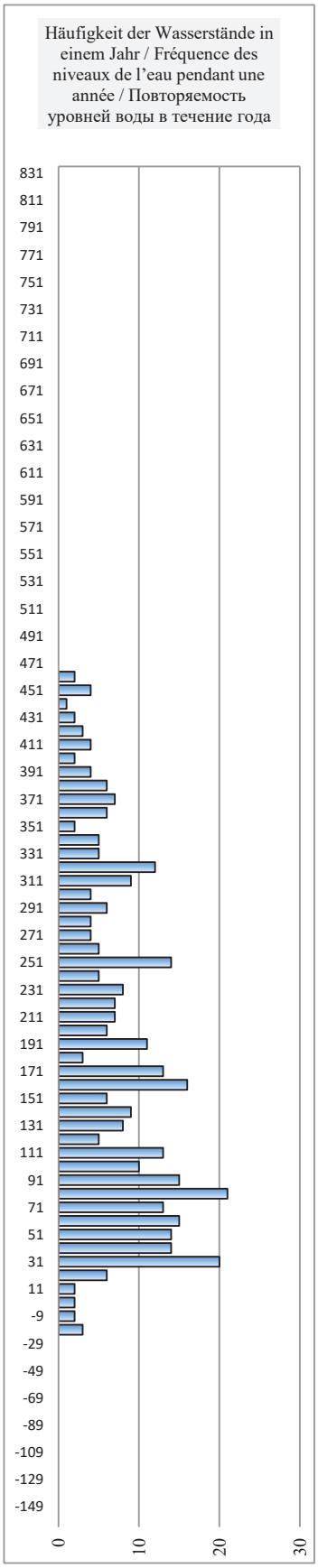


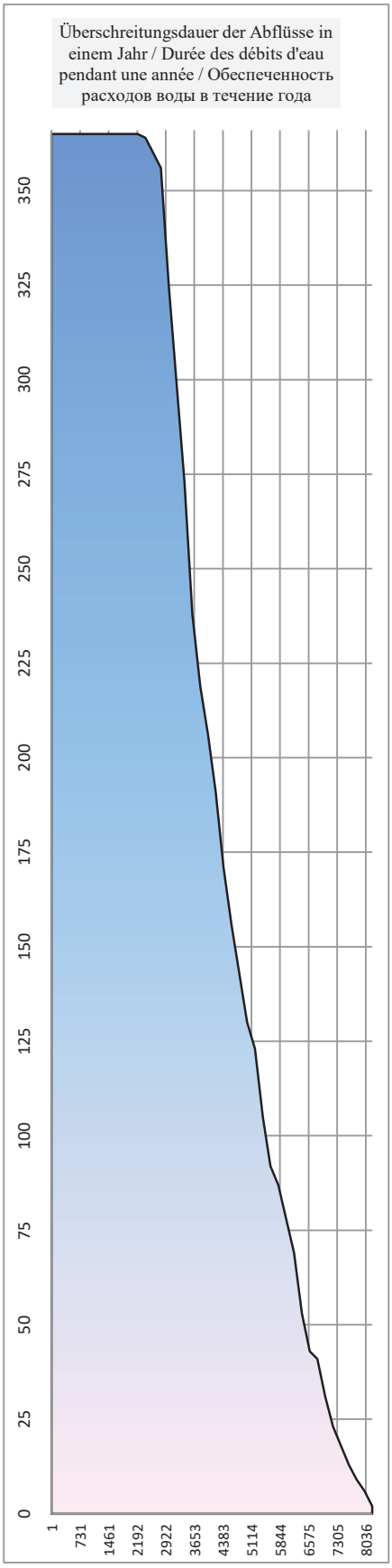

# Rumänien / Roumanie / Румыния

| | | | | | |
|---|---|---|---|---|---|
| Hydrologische Messstelle<br>Station hydrométrique<br>Водомерный пост | **CORABIA**<br>**КОРАБИЯ** | Beginn der Messungen / Année de construction / Год основания | *1879* | | |
| | | Entfernung von Sulina / Distance de Sulina / Расстояние от Сулины km км | 630,000 | | |
| | | Absoluter Nullpunkt / Cote du «0» absolu / Абсолютная отметка «0» m м | MN | 20,12 | |
| Fläche des Einzugsgebiets / Superficie du bassin hydrographique / Площадь водосборного бассейна $km^2$ $км^2$ | 623 350 | Höhe d. RNW-HSW / Cote de l'ENR-HNN / Отметка НСРУ-ВСУ cm см | **18** | *1981-2010* | **640** |

| Hauptwerte der Wasserstände / Niveaux d'eau caractéristiques / Характерные уровни воды cm см | | | | Hauptwerte der Abflüsse / Débits d'eau caractéristiques / Характерные расходы воды $m^3/s$ $м^3/с$ | | |
|---|---|---|---|---|---|---|
| **796** | **623** | **800** | Maximum / Наивысший (MAX) | **15578** | **12335** | **16000** |
| 13.03.1954 | 11.04.2000 | 24.04.2006 | | 01.04.1970 | 10.04.2000 | 23.04.2006 |
| **-101** | **-76** | **-138** | Minimum / Наинизший (MIN) | **1121** | **1789** | **2017** |
| 23.10.1947 | 08.10.1992 | 07.09.2003 | | 01.10.1985 | 07.10.1992 | 06.09.2003 |
| **279** | **218** | **224** | Mittel / Moyenne / Средний (AVE) | **5825** | **5545** | **5880** |
| *1921 - 1990* | *1991 - 2000* | *2001 - 2010* | berücksichtigter Zeitraum / Période de calcul / Период наблюдений | *1941 - 1990* | *1991 - 2000* | *2001 - 2010* |

| I | II | III | IV | V | VI | VII | VIII | IX | X | XI | XII | Datum Date Дата | I | II | III | IV | V | VI | VII | VIII | IX | X | XI | XII |
|---|---|---|---|---|---|---|---|---|---|---|---|---|---|---|---|---|---|---|---|---|---|---|---|---|
| 3 | -6 | 232 | 254 | 243 | 173 | 7 | -6 | 18 | 188 | 49 | 133 | **1** | 2950 | 2840 | 6030 | 6360 | 6200 | 5170 | 2950 | 2790 | 3090 | 5380 | 3490 | 4610 |
| -1 | -8 | 273 | 241 | 210 | 173 | 4 | 17 | 10 | 168 | 66 | 164 | **2** | 2900 | 2820 | 6650 | 6170 | 5700 | 5170 | 2910 | 3080 | 2990 | 5100 | 3710 | 5050 |
| -6 | -14 | 302 | 216 | 211 | 165 | 10 | 43 | 2 | 168 | 62 | 199 | **3** | 2840 | 2750 | 7080 | 5790 | 5720 | 5060 | 2990 | 3410 | 2890 | 5100 | 3660 | 5540 |
| -7 | -14 | 325 | 198 | 247 | 149 | 21 | 63 | -8 | 160 | 69 | 203 | **4** | 2830 | 2750 | 7440 | 5520 | 6260 | 4840 | 3130 | 3670 | 2770 | 4990 | 3730 | 5600 |
| -9 | -16 | 326 | 184 | 264 | 132 | 32 | 82 | -20 | 125 | 74 | 216 | **5** | 2810 | 2730 | 7460 | 5330 | 6510 | 4600 | 3270 | 3920 | 2640 | 4500 | 3810 | 5790 |
| -6 | 1 | 310 | 173 | 265 | 119 | 30 | 88 | -26 | 103 | 84 | 254 | **6** | 2840 | 2920 | 7210 | 5170 | 6530 | 4420 | 3240 | 3990 | 2570 | 4330 | 3940 | 6360 |
| -6 | 47 | 301 | 155 | 300 | 131 | 34 | 69 | -25 | 99 | 89 | 272 | **7** | 2840 | 3510 | 7070 | 4920 | 7050 | 4580 | 3300 | 2750 | 2580 | 4140 | 3990 | 6630 |
| -17 | 116 | 312 | 131 | 331 | 140 | 29 | 50 | -24 | 83 | 106 | 266 | **8** | 2720 | 4370 | 7240 | 4580 | 7530 | 4710 | 3230 | 3500 | 2590 | 3930 | 4230 | 6540 |
| -31 | 156 | 312 | 123 | 328 | 129 | 19 | 37 | -12 | 55 | 107 | 256 | **9** | 2560 | 4930 | 7240 | 4470 | 7490 | 4560 | 3100 | 3330 | 2730 | 3570 | 4250 | 6390 |
| -24 | 212 | 325 | 123 | 320 | 122 | 11 | 35 | 5 | 48 | 93 | 249 | **10** | 2640 | 5730 | 7440 | 4470 | 7360 | 4460 | 3000 | 3310 | 2920 | 3470 | 4060 | 6290 |
| -16 | 262 | 351 | 120 | 308 | 120 | 12 | 31 | 24 | 47 | 80 | 221 | **11** | 2730 | 6480 | 7850 | 4430 | 7170 | 4430 | 3010 | 3260 | 3170 | 3460 | 3890 | 5870 |
| -26 | 280 | 379 | 123 | 315 | 118 | 20 | 31 | 49 | 43 | 75 | 200 | **12** | 2620 | 6750 | 8280 | 4470 | 7280 | 4400 | 3120 | 3260 | 2590 | 3410 | 3830 | 5550 |
| -38 | 273 | 397 | 115 | 323 | 123 | 23 | 29 | 76 | 32 | 71 | 193 | **13** | 2480 | 6650 | 8560 | 4360 | 7410 | 4470 | 3150 | 3230 | 3840 | 3270 | 3770 | 5450 |
| -49 | 286 | 398 | 113 | 323 | 118 | 18 | 23 | 82 | 29 | 79 | 189 | **14** | 2360 | 6840 | 8580 | 4330 | 7410 | 4400 | 3090 | 3150 | 3920 | 3230 | 3880 | 5400 |
| -60 | 298 | 397 | 114 | 294 | 106 | 9 | 37 | 69 | 33 | 98 | 199 | **15** | 2290 | 7020 | 8560 | 4350 | 6960 | 4230 | 2980 | 3330 | 2750 | 3280 | 4120 | 5540 |
| -66 | 275 | 384 | 113 | 279 | 100 | -5 | 50 | 51 | 52 | 118 | 214 | **16** | 2230 | 6680 | 8360 | 4330 | 6740 | 3150 | 2800 | 3500 | 3510 | 3530 | 4400 | 5760 |
| -68 | 250 | 369 | 115 | 285 | 95 | -10 | 49 | 44 | 61 | 130 | 247 | **17** | 2210 | 6300 | 8130 | 4360 | 6830 | 4090 | 2750 | 2590 | 3420 | 3640 | 4570 | 6260 |
| -63 | 233 | 357 | 110 | 274 | 95 | -9 | 49 | 51 | 58 | 142 | 278 | **18** | 2250 | 6050 | 7940 | 4290 | 6660 | 4090 | 2760 | 2590 | 3510 | 3600 | 4740 | 6720 |
| -52 | 217 | 352 | 120 | 262 | 89 | -4 | 45 | 56 | 48 | 164 | 305 | **19** | 2370 | 5810 | 7860 | 4430 | 6480 | 4010 | 2820 | 3440 | 3580 | 3470 | 5050 | 7130 |
| -29 | 211 | 352 | 115 | 256 | 85 | -4 | 47 | 47 | 36 | 158 | 340 | **20** | 2590 | 5720 | 7860 | 4360 | 6390 | 3960 | 2820 | 3460 | 3460 | 3320 | 4960 | 7670 |
| -9 | 201 | 338 | 112 | 258 | 76 | -5 | 53 | 52 | 32 | 175 | 371 | **21** | 2810 | 5570 | 7640 | 4320 | 6420 | 3840 | 2800 | 3540 | 3530 | 3270 | 5200 | 8160 |
| 9 | 190 | 325 | 115 | 246 | 54 | -9 | 43 | 68 | 18 | 195 | 390 | **22** | 3030 | 5410 | 7440 | 4850 | 6240 | 3550 | 2760 | 3410 | 3730 | 3090 | 5480 | 8450 |
| 26 | 178 | 291 | 118 | 234 | 38 | -14 | 27 | 80 | -4 | 194 | 395 | **23** | 3240 | 5240 | 6920 | 5270 | 6060 | 3350 | 2700 | 3210 | 3890 | 2820 | 5470 | 8530 |
| 37 | 159 | 276 | 131 | 240 | 33 | -18 | 21 | 88 | -8 | 181 | 387 | **24** | 3380 | 4980 | 6690 | 4580 | 6150 | 3280 | 2660 | 3130 | 3990 | 2770 | 5280 | 8410 |
| 29 | 143 | 254 | 146 | 247 | 37 | -14 | 20 | 102 | 5 | 174 | 372 | **25** | 3280 | 4750 | 6380 | 4790 | 6260 | 3330 | 2700 | 3120 | 4180 | 2920 | 5190 | 8170 |
| 12 | 146 | 252 | 174 | 245 | 35 | -11 | 16 | 121 | -4 | 167 | 355 | **26** | 3060 | 4790 | 6330 | 5190 | 6230 | 3310 | 2740 | 3060 | 4440 | 2820 | 5090 | 7910 |
| -1 | 153 | 264 | 186 | 216 | 28 | -22 | 14 | 145 | -15 | 155 | 347 | **27** | 2900 | 4890 | 6240 | 5350 | 5790 | 3220 | 2610 | 3040 | 4780 | 2690 | 4920 | 7780 |
| -10 | 182 | 273 | 195 | 197 | 21 | -26 | 18 | 183 | -5 | 146 | 339 | **28** | 2800 | 5300 | 6650 | 5480 | 5510 | 3130 | 2570 | 3090 | 5310 | 2800 | 4790 | 7660 |
| -12 | | 271 | 189 | 205 | 18 | -27 | 30 | 190 | 23 | 136 | 323 | **29** | 2780 | | 6620 | 5400 | 5630 | 3090 | 2560 | 3240 | 5410 | 3150 | 4650 | 7410 |
| -18 | | 264 | 217 | 197 | 13 | -26 | 32 | 204 | 37 | 130 | 330 | **30** | 2710 | | 6510 | 5810 | 5510 | 3030 | 2570 | 3270 | 5610 | 3330 | 4570 | 7520 |
| -12 | | 255 | | 185 | | -15 | 24 | | 30 | | 321 | **31** | 2780 | | 6380 | | 5340 | | 2690 | 3170 | | 3240 | | 7380 |
| **I** | **II** | **III** | **IV** | **V** | **VI** | **VII** | **VIII** | **IX** | **X** | **XI** | **XII** | | **I** | **II** | **III** | **IV** | **V** | **VI** | **VII** | **VIII** | **IX** | **X** | **XI** | **XII** |
| 37 | 298 | 398 | 254 | 331 | 173 | 34 | 88 | 204 | 188 | 195 | 395 | MAX | 3380 | 7020 | 8580 | 6360 | 7530 | 5170 | 3300 | 3990 | 5610 | 5380 | 5480 | 8530 |
| -17 | 158 | 317 | 151 | 262 | 95 | 2 | 38 | 57 | 56 | 119 | 275 | AVE | 2736 | 5021 | 7311 | 4918 | 6478 | 4064 | 2896 | 3253 | 3546 | 3601 | 4424 | 6695 |
| -68 | -16 | 232 | 110 | 185 | 13 | -27 | -6 | -26 | -15 | 49 | 133 | MIN | 2210 | 2730 | 6030 | 4290 | 5340 | 3030 | 2560 | 2590 | 2570 | 2690 | 3490 | 4610 |
| MIN | -68 | | | AVE | 126 | 91 | | MAX | 398 | | **2017** | | MIN | 2210 | | | AVE | 4579 | | | MAX | 8580 | | |

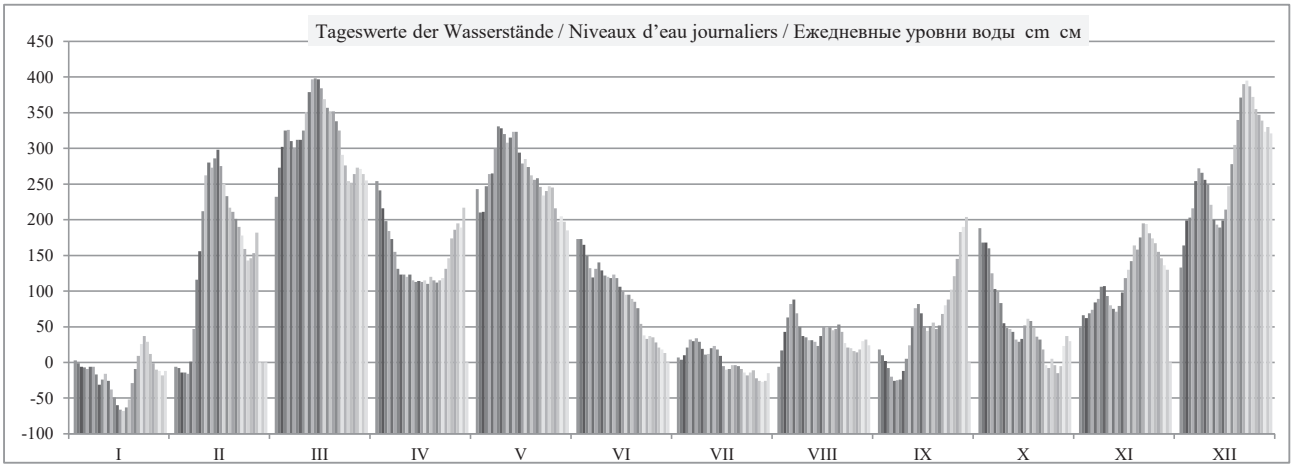

| | HSW BCУ | I | II | III | IV | V | VI | VII | VIII | IX | X | XI | XII | 2017 |
|---|---|---|---|---|---|---|---|---|---|---|---|---|---|---|
| Tage mit Überschreitung des HSW / Jours où le HNN (HSW) a été dépassé / Дни, когда был превышен ВСУ (HSW) | | 0 | 0 | 0 | 0 | 0 | 0 | 0 | 0 | 0 | 0 | 0 | 0 | **0** |
| Tage mit Unterschreitung des RNW / Jours où l'ENR n'a pas été atteint / Дни, когда не был достигнут НСРУ | | 28 | 6 | 0 | 0 | 0 | 1 | 22 | 4 | 9 | 6 | 0 | 0 | **76** |
| Tage mit Überschreitung des HSW / Jours où le HNN a été dépassé / Дни, когда был превышен ВСУ (HNN) | | 0 | 0 | 0 | 0 | 0 | 0 | 0 | 0 | 0 | 0 | 0 | 0 | **0** |

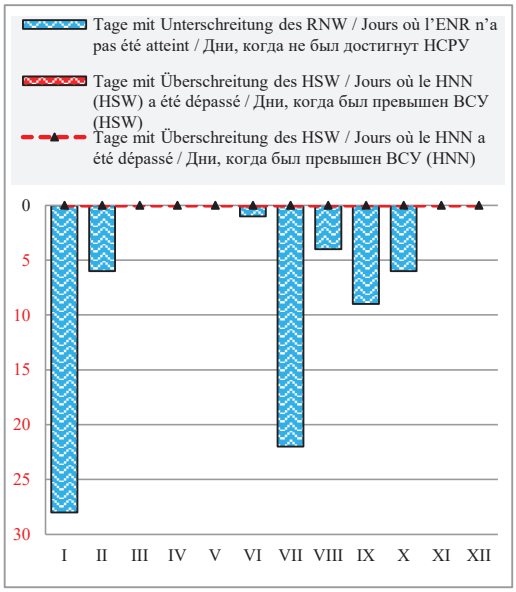


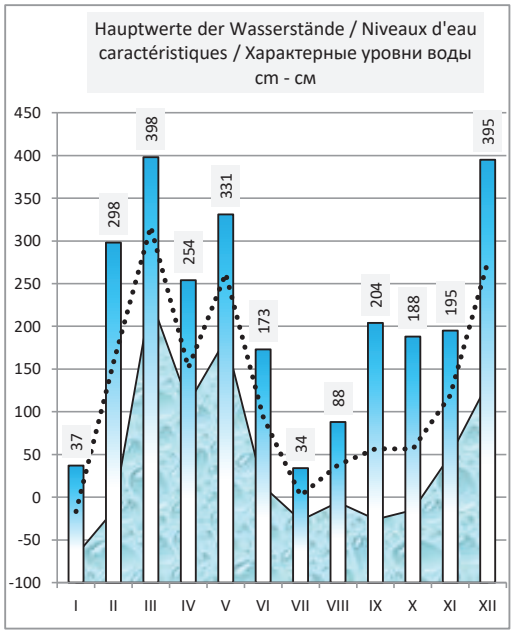


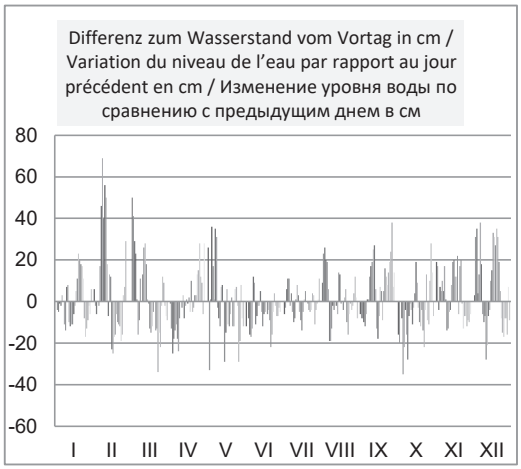


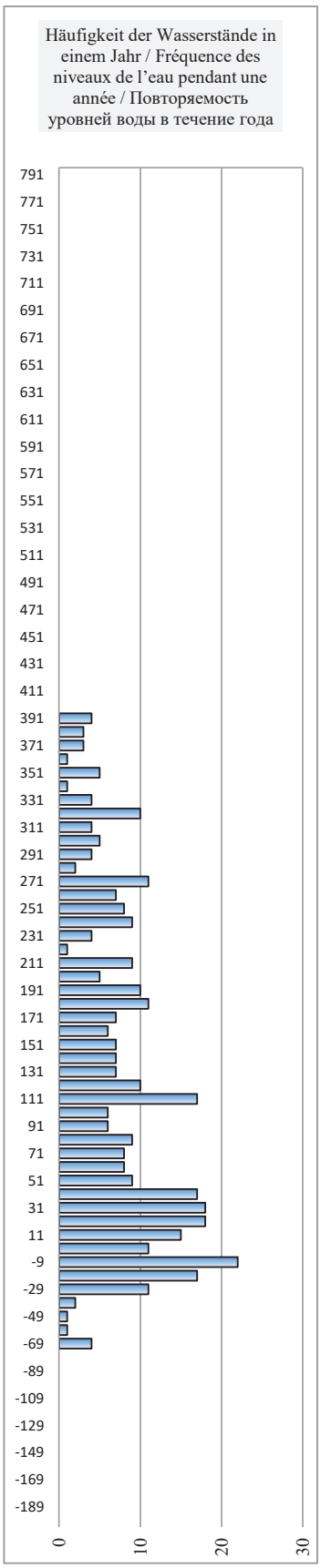


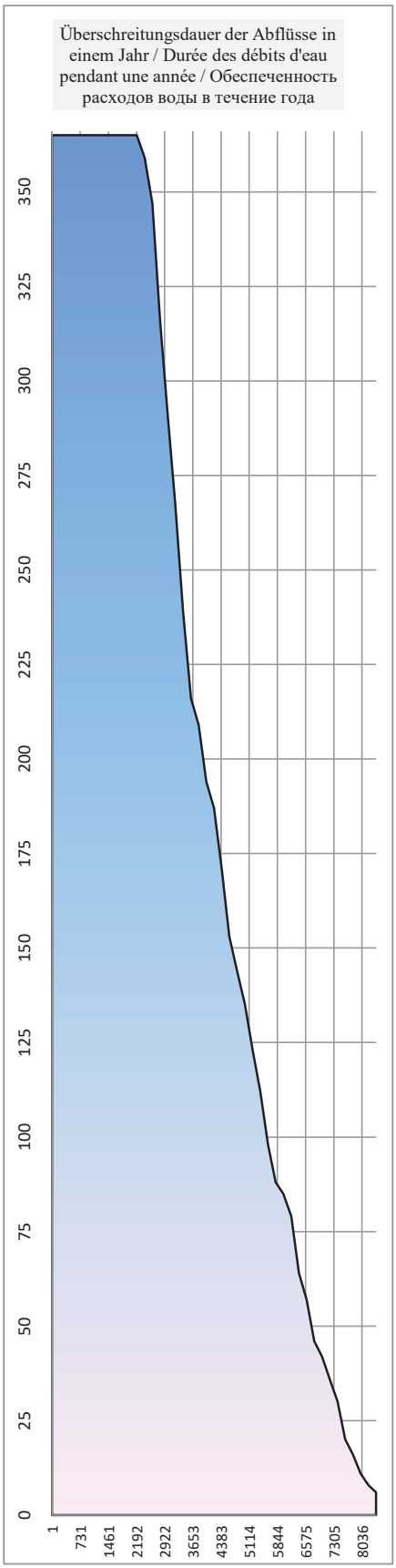

# Bulgarien / Bulgarie / Болгария

| | | | | |
|---|---|---|---|---|
| Hydrologische Messstelle<br>Station hydrométrique<br>Водомерный пост | **NIKOPOL**<br>**НИКОПОЛ** | Beginn der Messungen / Année de construction / Год основания | *1926* | |
| | | Entfernung von Sulina / Distance de Sulina / Расстояние от Сулины km км | 597,500 | |
| | | Absoluter Nullpunkt / Cote du «0» absolu / Абсолютная отметка «0» m м | B | 17,35 |
| Fläche des Einzugsgebiets / Superficie du bassin hydrographique / Площадь водосборного бассейна $km^2$ $км^2$ | | Höhe d. RNW-HSW / Cote de l'ENR-HNN / Отметка НСРУ-ВСУ cm см | *1981-2010* | |

| **Hauptwerte der Wasserstände / Niveaux d'eau caractéristiques / Характерные уровни воды cm см** | | | | **Hauptwerte der Abflüsse / Débits d'eau caractéristiques / Характерные расходы воды $m^3/s$ $м^3/с$** | | |
|---|---|---|---|---|---|---|
| | | **730** | Maximum / Наивысший (MAX) | | | |
| | | 24.05.2014 | | | | |
| | | **78** | Minimum / Наинизший (MIN) | | | |
| | | | | | | |
| | | **278** | Mittel / Moyenne / Средний (AVE) | | | |
| *... - 1990* | *1991 - 2000* | *2001 - 2010* | berücksichtigter Zeitraum / Période de calcul / Период наблюдений | *... - 1990* | *1991 - 2000* | *2001 - 2010* |

| I | II | III | IV | V | VI | VII | VIII | IX | X | XI | XII | Datum Date Дата | I | II | III | IV | V | VI | VII | VIII | IX | X | XI | XII |
|---|---|---|---|---|---|---|---|---|---|---|---|---|---|---|---|---|---|---|---|---|---|---|---|---|
| 136 | 128 | 338 | 370 | 356 | 299 | 146 | 125 | 147 | 298 | 173 | 255 | **1** | | | | | | | | | | | | |
| 131 | 130 | 380 | 361 | 335 | 296 | 141 | 140 | 139 | 288 | 188 | 276 | **2** | | | | | | | | | | | | |
| 127 | 123 | 408 | 340 | 331 | 288 | 143 | 164 | 132 | 286 | 184 | 310 | **3** | | | | | | | | | | | | |
| 126 | 119 | 432 | 320 | 358 | 276 | 163 | 185 | 123 | 282 | 191 | 318 | **4** | | | | | | | | | | | | |
| 122 | 115 | 431 | 308 | 377 | 262 | 175 | 201 | 113 | 256 | 200 | 328 | **5** | | | | | | | | | | | | |
| 125 | 128 | 420 | 297 | 380 | 247 | 169 | 213 | 106 | 232 | 209 | 360 | **6** | | | | | | | | | | | | |
| 126 | 165 | 412 | 279 | 411 | 257 | 163 | 199 | 107 | 227 | 212 | 380 | **7** | | | | | | | | | | | | |
| 118 | 231 | 423 | 259 | 442 | 266 | 159 | 180 | 107 | 209 | 225 | 375 | **8** | | | | | | | | | | | | |
| 108 | 276 | 423 | 249 | 446 | 257 | 153 | 165 | 115 | 185 | 232 | 368 | **9** | | | | | | | | | | | | |
| 115 | 320 | 432 | 246 | 442 | 251 | 143 | 163 | 130 | 178 | 221 | 362 | **10** | | | | | | | | | | | | |
| 126 | 366 | 453 | 244 | 432 | 250 | 143 | 161 | 150 | 176 | 206 | 339 | **11** | | | | | | | | | | | | |
| 122 | 385 | 480 | 246 | 433 | 248 | 151 | 161 | 166 | 173 | 198 | 318 | **12** | | | | | | | | | | | | |
| 113 | 383 | 502 | 243 | 439 | 252 | 156 | 158 | 193 | 163 | 193 | 309 | **13** | | | | | | | | | | | | |
| 101 | 393 | 507 | 239 | 440 | 248 | 154 | 150 | 203 | 159 | 202 | 308 | **14** | | | | | | | | | | | | |
| 87 | 403 | 506 | 239 | 417 | 235 | 143 | 157 | 199 | 159 | 218 | 312 | **15** | | | | | | | | | | | | |
| 80 | 389 | 497 | 237 | 397 | 231 | 135 | 173 | 184 | 173 | 235 | 325 | **16** | | | | | | | | | | | | |
| 79 | 367 | 481 | 242 | 402 | 223 | 123 | 177 | 173 | 185 | 248 | 347 | **17** | | | | | | | | | | | | |
| 82 | 350 | 468 | 237 | 391 | 225 | 125 | 174 | 173 | 185 | 258 | 378 | **18** | | | | | | | | | | | | |
| 91 | 337 | 461 | 245 | 377 | 219 | 129 | 171 | 183 | 177 | 282 | 408 | **19** | | | | | | | | | | | | |
| 116 | 327 | 461 | 243 | 371 | 217 | 130 | 171 | 177 | 165 | 280 | 438 | **20** | | | | | | | | | | | | |
| 129 | 319 | 449 | 239 | 372 | 214 | 129 | 175 | 175 | 161 | 288 | 465 | **21** | | | | | | | | | | | | |
| 144 | 309 | 439 | 241 | 363 | 193 | 127 | 173 | 187 | 151 | 306 | 484 | **22** | | | | | | | | | | | | |
| 159 | 298 | 410 | 243 | 354 | 176 | 120 | 157 | 201 | 131 | 309 | 488 | **23** | | | | | | | | | | | | |
| 170 | 284 | 395 | 251 | 357 | 169 | 118 | 150 | 211 | 124 | 300 | 489 | **24** | | | | | | | | | | | | |
| 166 | 266 | 374 | 266 | 364 | 171 | 118 | 149 | 223 | 136 | 293 | 470 | **25** | | | | | | | | | | | | |
| 152 | 269 | 366 | 293 | 364 | 170 | 122 | 145 | 239 | 134 | 287 | 458 | **26** | | | | | | | | | | | | |
| 136 | 270 | 375 | 306 | 341 | 162 | 115 | 143 | 259 | 124 | 274 | 446 | **27** | | | | | | | | | | | | |
| 126 | 296 | 385 | 315 | 326 | 157 | 111 | 145 | 293 | 124 | 268 | 444 | **28** | | | | | | | | | | | | |
| 124 | | 384 | 310 | 328 | 155 | 107 | 151 | 303 | 149 | 257 | 430 | **29** | | | | | | | | | | | | |
| 120 | | 378 | 329 | 326 | 149 | 112 | 159 | 313 | 164 | 255 | 434 | **30** | | | | | | | | | | | | |
| 124 | | 372 | | 312 | | 116 | 153 | | 156 | | 429 | **31** | | | | | | | | | | | | |
| **I** | **II** | **III** | **IV** | **V** | **VI** | **VII** | **VIII** | **IX** | **X** | **XI** | **XII** | | **I** | **II** | **III** | **IV** | **V** | **VI** | **VII** | **VIII** | **IX** | **X** | **XI** | **XII** |
| 170 | 403 | 507 | 370 | 446 | 299 | 175 | 213 | 313 | 298 | 309 | 489 | MAX | | | | | | | | | | | | |
| 122 | 277 | 427 | 275 | 380 | 225 | 137 | 164 | 181 | 184 | 240 | 382 | AVE | | | | | | | | | | | | |
| 79 | 115 | 338 | 237 | 312 | 149 | 107 | 125 | 106 | 124 | 173 | 255 | MIN | | | | | | | | | | | | |
| MIN | 79 | | | AVE | 249 | 215 | | MAX | 507 | | **2017** | | MIN | | | | | AVE | | | | MAX | | |

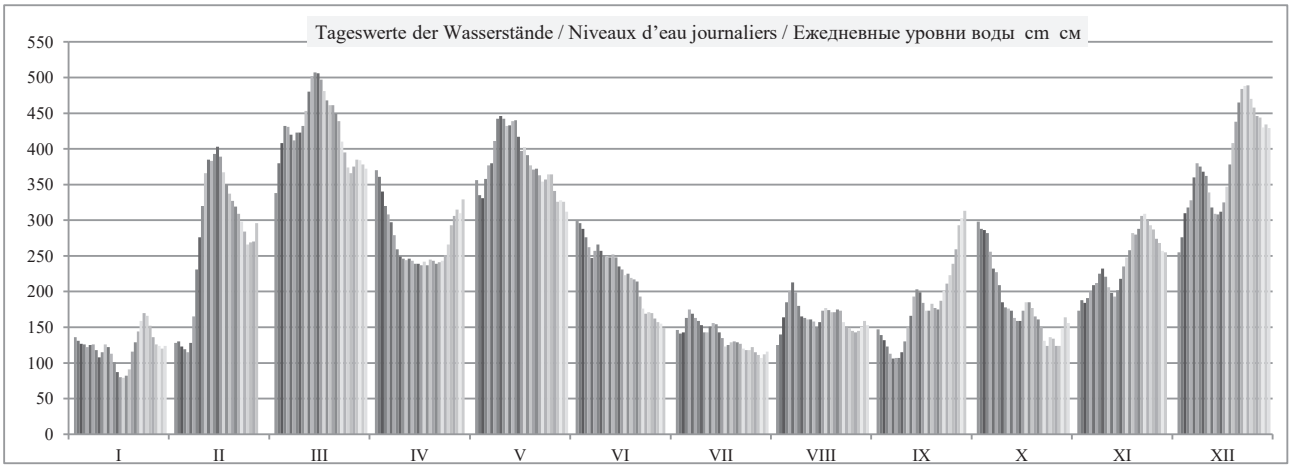

| | HSW BCУ | I | II | III | IV | V | VI | VII | VIII | IX | X | XI | XII | 2017 |
|---|---|---|---|---|---|---|---|---|---|---|---|---|---|---|
| Tage mit Überschreitung des HSW / Jours où le HNN (HSW) a été dépassé / Дни, когда был превышен ВСУ (HSW) | | 0 | 0 | 0 | 0 | 0 | 0 | 0 | 0 | 0 | 0 | 0 | 0 | **0** |
| Tage mit Unterschreitung des RNW / Jours où l'ENR n'a pas été atteint / Дни, когда не был достигнут НСРУ | | 0 | 0 | 0 | 0 | 0 | 0 | 0 | 0 | 0 | 0 | 0 | 0 | **0** |
| Tage mit Überschreitung des HSW / Jours où le HNN a été dépassé / Дни, когда был превышен ВСУ (HNN) | | 0 | 0 | 0 | 0 | 0 | 0 | 0 | 0 | 0 | 0 | 0 | 0 | **0** |

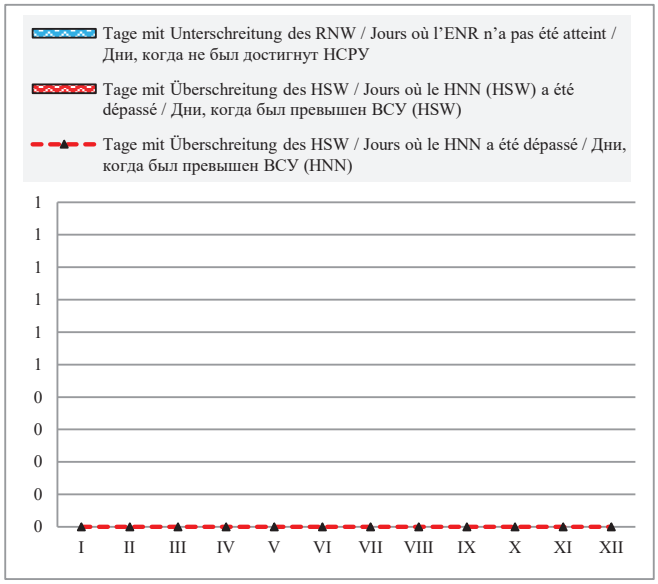


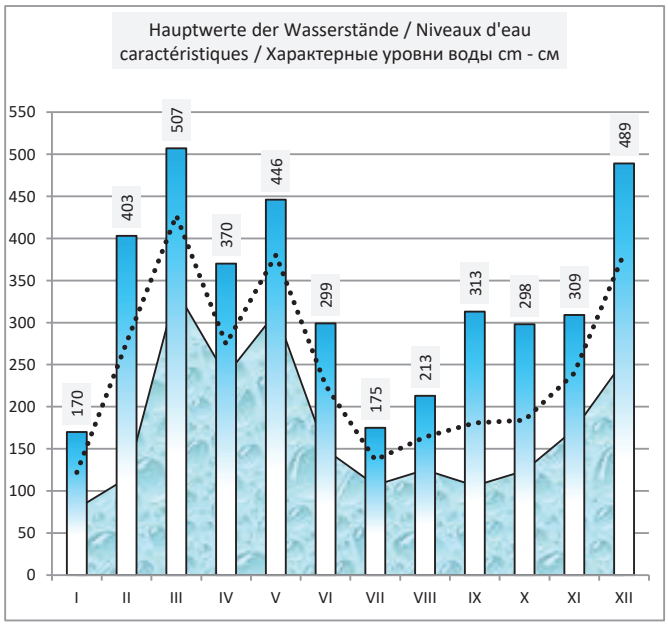


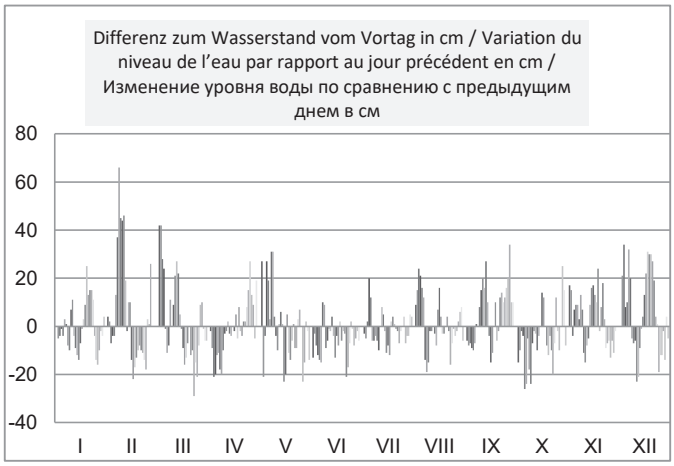


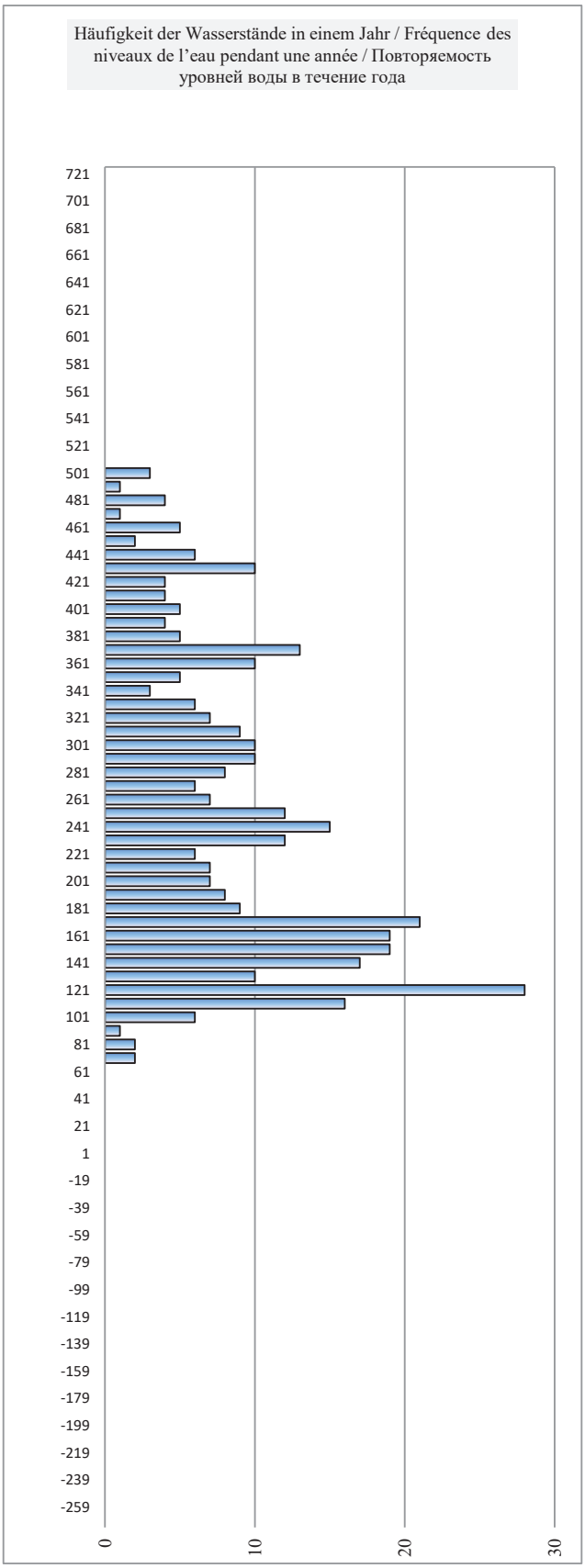

# Rumänien / Roumanie / Румыния

| | | | | |
|---|---|---|---|---|
| Hydrologische Messstelle<br>Station hydrométrique<br>Водомерный пост | **TURNU MAGURELE**<br><br>**ТУРНУ МЭГУРЕЛЕ** | Beginn der Messungen / Année de construction / Год основания | *1879* | |
| | | Entfernung von Sulina / Distance de Sulina / Расстояние от Сулины km км | 597,000 | |
| | | Absoluter Nullpunkt / Cote du «0» absolu / Абсолютная отметка «0» m м | MN | 19,13 |
| Fläche des Einzugsgebiets / Superficie du bassin hydrographique / Площадь водосборного бассейна $km^2$ $км^2$ | | Höhe d. RNW-HSW / Cote de l'ENR-HNN / Отметка НСРУ-ВСУ cm см | | *1981-2010* |

| **Hauptwerte der Wasserstände / Niveaux d'eau caractéristiques / Характерные уровни воды cm см** | | | | **Hauptwerte der Abflüsse / Débits d'eau caractéristiques / Характерные расходы воды $m^3/s$ $м^3/с$** | | |
|---|---|---|---|---|---|---|
| **710** | **620** | **790** | Maximum / Наивысший (MAX) | | | |
| 01.06.1970 | 11.04.2000 | 24.04.2006 | | | | |
| **-45** | **-42** | **-64** | Minimum / Наинизший (MIN) | | | |
| 11.09.1990 | 08.10.1992 | 07.09.2003 | | | | |
| **247** | **243** | **253** | Mittel / Moyenne / Средний (AVE) | | | |
| *1970 - 1990* | *1991 - 2000* | *2001 - 2010* | berücksichtigter Zeitraum / Période de calcul / Период наблюдений | *... - 1990* | *1991 - 2000* | *2001 - 2010* |

| I | II | III | IV | V | VI | VII | VIII | IX | X | XI | XII | Datum **Date** Дата | I | II | III | IV | V | VI | VII | VIII | IX | X | XI | XII |
|---|---|---|---|---|---|---|---|---|---|---|---|---|---|---|---|---|---|---|---|---|---|---|---|---|
| 41 | 38 | 245 | 276 | 258 | 208 | 54 | 32 | 54 | 205 | 80 | 162 | **1** | | | | | | | | | | | | |
| 38 | 36 | 282 | 268 | 240 | 205 | 48 | 47 | 46 | 195 | 95 | 183 | **2** | | | | | | | | | | | | |
| 31 | 30 | 309 | 245 | 236 | 193 | 50 | 71 | 39 | 193 | 91 | 217 | **3** | | | | | | | | | | | | |
| 31 | 28 | 332 | 224 | 262 | 181 | 70 | 92 | 30 | 189 | 98 | 224 | **4** | | | | | | | | | | | | |
| 29 | 22 | 342 | 212 | 280 | 168 | 82 | 108 | 20 | 163 | 107 | 234 | **5** | | | | | | | | | | | | |
| 31 | 32 | 323 | 205 | 280 | 154 | 76 | 120 | 13 | 139 | 116 | 266 | **6** | | | | | | | | | | | | |
| 31 | 70 | 314 | 187 | 310 | 162 | 70 | 106 | 14 | 134 | 119 | 287 | **7** | | | | | | | | | | | | |
| 31 | 134 | 321 | 165 | 342 | 170 | 66 | 87 | 14 | 116 | 131 | 283 | **8** | | | | | | | | | | | | |
| 16 | 179 | 321 | 155 | 346 | 164 | 60 | 72 | 22 | 92 | 139 | 273 | **9** | | | | | | | | | | | | |
| 13 | 224 | 331 | 153 | 342 | 158 | 50 | 70 | 37 | 85 | 130 | 267 | **10** | | | | | | | | | | | | |
| 25 | 270 | 353 | 151 | 332 | 156 | 50 | 68 | 57 | 83 | 115 | 246 | **11** | | | | | | | | | | | | |
| 20 | 290 | 381 | 152 | 335 | 154 | 58 | 68 | 73 | 80 | 107 | 225 | **12** | | | | | | | | | | | | |
| 12 | 290 | 401 | 146 | 339 | 160 | 63 | 65 | 100 | 70 | 105 | 216 | **13** | | | | | | | | | | | | |
| 3 | 299 | 406 | 141 | 341 | 155 | 61 | 57 | 110 | 66 | 109 | 213 | **14** | | | | | | | | | | | | |
| -8 | 315 | 406 | 146 | 320 | 145 | 50 | 64 | 106 | 66 | 123 | 219 | **15** | | | | | | | | | | | | |
| -14 | 301 | 398 | 144 | 300 | 140 | 42 | 80 | 91 | 80 | 141 | 233 | **16** | | | | | | | | | | | | |
| -17 | 273 | 380 | 147 | 300 | 130 | 30 | 84 | 80 | 92 | 154 | 255 | **17** | | | | | | | | | | | | |
| -12 | 256 | 368 | 144 | 283 | 130 | 32 | 81 | 80 | 92 | 165 | 281 | **18** | | | | | | | | | | | | |
| -2 | 240 | 360 | 150 | 270 | 126 | 36 | 78 | 90 | 84 | 189 | 311 | **19** | | | | | | | | | | | | |
| 19 | 230 | 363 | 150 | 267 | 124 | 37 | 78 | 84 | 72 | 185 | 344 | **20** | | | | | | | | | | | | |
| 40 | 223 | 353 | 146 | 264 | 121 | 36 | 82 | 82 | 68 | 190 | 368 | **21** | | | | | | | | | | | | |
| 58 | 214 | 343 | 146 | 260 | 100 | 34 | 80 | 94 | 58 | 210 | 386 | **22** | | | | | | | | | | | | |
| 75 | 204 | 310 | 150 | 252 | 86 | 27 | 64 | 108 | 38 | 215 | 392 | **23** | | | | | | | | | | | | |
| 86 | 189 | 298 | 157 | 252 | 76 | 25 | 57 | 118 | 31 | 207 | 393 | **24** | | | | | | | | | | | | |
| 80 | 170 | 278 | 171 | 258 | 77 | 25 | 56 | 130 | 43 | 200 | 378 | **25** | | | | | | | | | | | | |
| 64 | 176 | 272 | 197 | 268 | 79 | 29 | 52 | 146 | 41 | 194 | 366 | **26** | | | | | | | | | | | | |
| 48 | 176 | 280 | 210 | 248 | 71 | 22 | 50 | 166 | 31 | 184 | 354 | **27** | | | | | | | | | | | | |
| 38 | 201 | 290 | 220 | 233 | 64 | 18 | 52 | 200 | 31 | 174 | 351 | **28** | | | | | | | | | | | | |
| 35 | | 290 | 215 | 235 | 61 | 14 | 58 | 210 | 56 | 166 | 336 | **29** | | | | | | | | | | | | |
| 30 | | 282 | 232 | 230 | 57 | 19 | 66 | 220 | 71 | 162 | 342 | **30** | | | | | | | | | | | | |
| 32 | | 276 | | 218 | | 23 | 60 | | 63 | | 334 | **31** | | | | | | | | | | | | |
| **I** | **II** | **III** | **IV** | **V** | **VI** | **VII** | **VIII** | **IX** | **X** | **XI** | **XII** | | **I** | **II** | **III** | **IV** | **V** | **VI** | **VII** | **VIII** | **IX** | **X** | **XI** | **XII** |
| 86 | 315 | 406 | 276 | 346 | 208 | 82 | 120 | 220 | 205 | 215 | 393 | MAX | | | | | | | | | | | | |
| 29 | 183 | 329 | 180 | 281 | 133 | 44 | 71 | 88 | 91 | 147 | 288 | AVE | | | | | | | | | | | | |
| -17 | 22 | 245 | 141 | 218 | 57 | 14 | 32 | 13 | 31 | 80 | 162 | MIN | | | | | | | | | | | | |
| MIN | -17 | | | AVE | 155 | 122 | | MAX | 406 | | | **2017** | MIN | | | | AVE | | | | MAX | | | |

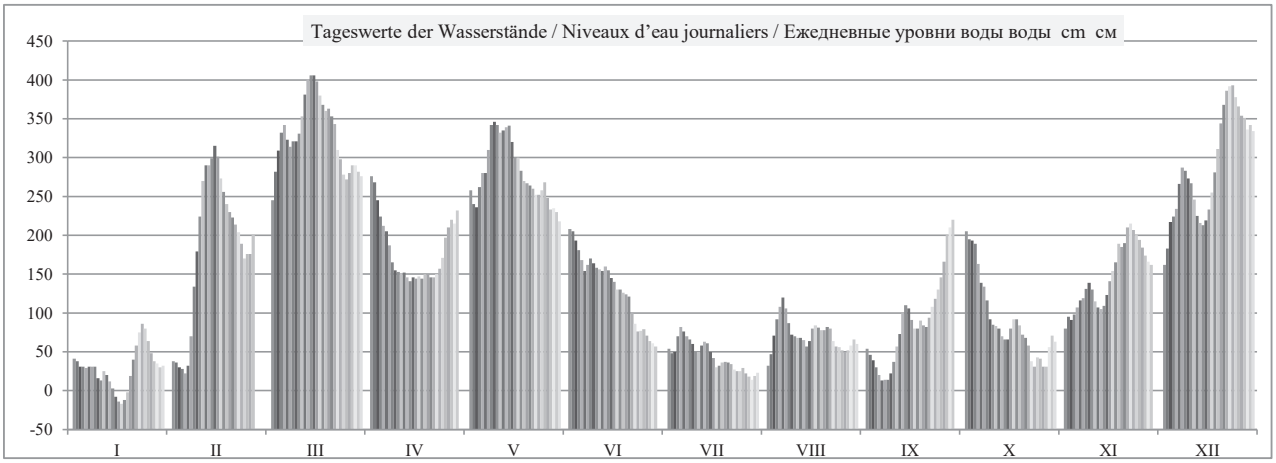

| | HSW ВСУ | I | II | III | IV | V | VI | VII | VIII | IX | X | XI | XII | 2017 |
|---|---|---|---|---|---|---|---|---|---|---|---|---|---|---|
| Tage mit Überschreitung des HSW / Jours où le HNN (HSW) a été dépassé / Дни, когда был превышен ВСУ (HSW) | | 0 | 0 | 0 | 0 | 0 | 0 | 0 | 0 | 0 | 0 | 0 | 0 | **0** |
| Tage mit Unterschreitung des RNW / Jours où l'ENR n'a pas été atteint / Дни, когда не был достигнут НСРУ | | 0 | 0 | 0 | 0 | 0 | 0 | 0 | 0 | 0 | 0 | 0 | 0 | **0** |
| Tage mit Überschreitung des HSW / Jours où le HNN a été dépassé / Дни, когда был превышен ВСУ (HNN) | | 0 | 0 | 0 | 0 | 0 | 0 | 0 | 0 | 0 | 0 | 0 | 0 | **0** |




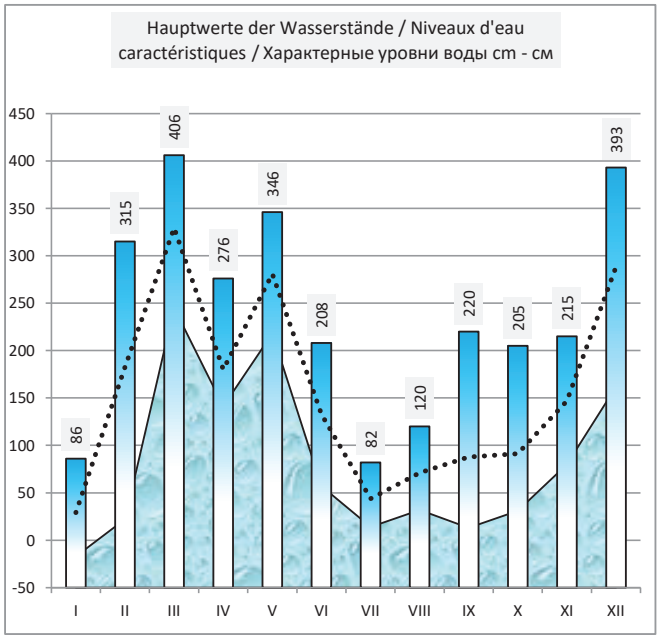


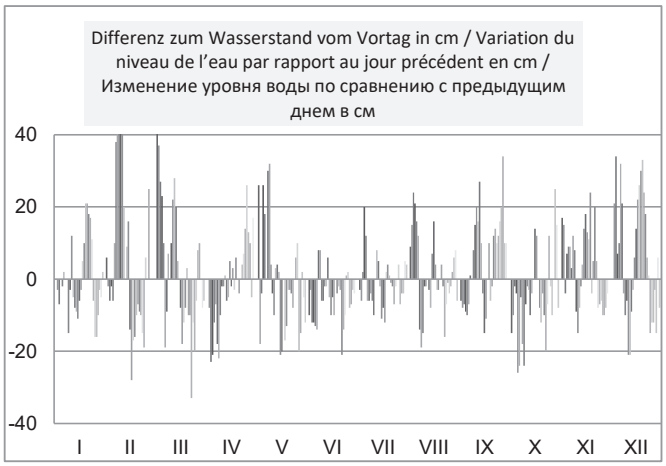


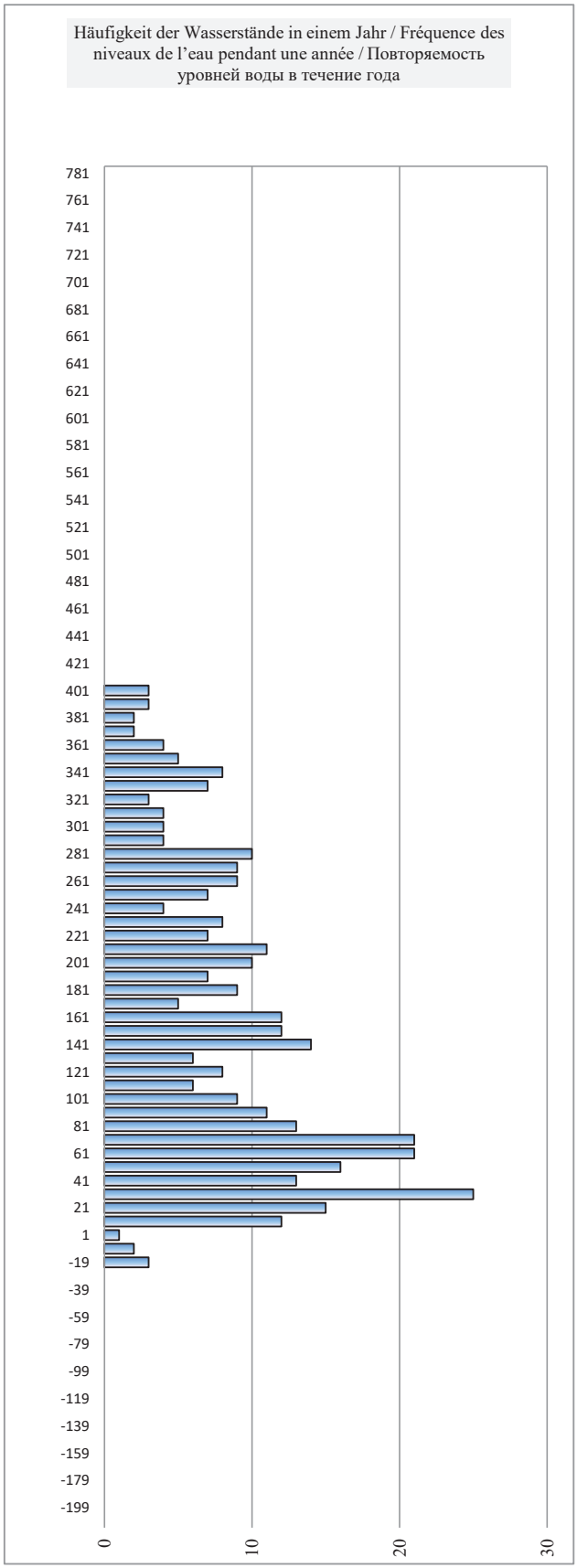

# Bulgarien / Bulgarie / Болгария

| | | | | | | |
|---|---|---|---|---|---|---|
| Hydrologische Messstelle<br>Station hydrométrique<br>Водомерный пост | **SVISTOV**<br>**СВИШТОВ** | Beginn der Messungen / Année de construction / Год основания | | *1913* | | |
| | | Entfernung von Sulina / Distance de Sulina / Расстояние от Сулины km км | | 554,300 | | |
| | | Absoluter Nullpunkt / Cote du «0» absolu / Абсолютная отметка «0» m м | | B | 14,89 | |
| Fläche des Einzugsgebiets / Superficie du bassin hydrographique / Площадь водосборного бассейна $km^2$ $км^2$ | 650 340 | Höhe d. RNW-HSW / Cote de l'ENR-HNN / Отметка НСРУ-ВСУ cm см | **68** | *1981-2010* | **770** | |

| **Hauptwerte der Wasserstände / Niveaux d'eau caractéristiques / Характерные уровни воды cm см** | | | | **Hauptwerte der Abflüsse / Débits d'eau caractéristiques / Характерные расходы воды $m^3/s$ $м^3/с$** | | |
|---|---|---|---|---|---|---|
| **929** | **695** | **876** | Maximum / Наивысший (MAX) | **15120** | **12387** | **15046** |
| 13.03.1942 | 12.04.2000 | 24.04.2006 | | 02.06.1970 | 12.04.2000 | 24.04.2006 |
| **-48** | **-16** | **-55** | Minimum / Наинизший (MIN) | **1560** | **1779** | **1658** |
| 22.10.1947 | 08.10.1992 | 07.09.2003 | | 08.01.1954 | 08.10.1992 | 07.09.2003 |
| **352** | **286** | **298** | Mittel / Moyenne / Средний (AVE) | **6010** | **5777** | **5995** |
| *1921 - 1990* | *1991 - 2000* | *2001 - 2010* | berücksichtigter Zeitraum / Période de calcul / Период наблюдений | *1941 - 1990* | *1991 - 2000* | *2001 - 2010* |

| I | II | III | IV | V | VI | VII | VIII | IX | X | XI | XII | Datum Date Дата | I | II | III | IV | V | VI | VII | VIII | IX | X | XI | XII |
|---|---|---|---|---|---|---|---|---|---|---|---|---|---|---|---|---|---|---|---|---|---|---|---|---|
| 80 | 101 | 278 | 330 | 304 | 261 | 92 | 66 | 95 | 269 | 114 | 214 | **1** | 3082 | 3004 | 5694 | 6399 | 6045 | 5465 | 3237 | 2902 | 3276 | 5572 | 3522 | 4837 |
| 74 | 108 | 325 | 326 | 300 | 256 | 88 | 79 | 88 | 252 | 133 | 227 | **2** | 3005 | 3014 | 6330 | 6344 | 5991 | 5398 | 3186 | 3069 | 3186 | 5344 | 3770 | 5010 |
| 71 | 109 | 358 | 306 | 287 | 248 | 86 | 103 | 79 | 243 | 135 | 260 | **3** | 2966 | 2963 | 6782 | 6072 | 5815 | 5290 | 3160 | 3380 | 3069 | 5223 | 3796 | 5451 |
| 69 | 105 | 385 | 284 | 302 | 234 | 108 | 127 | 72 | 240 | 138 | 278 | **4** | 2941 | 2943 | 7153 | 5774 | 6018 | 5103 | 3445 | 3692 | 2979 | 5183 | 3835 | 5694 |
| 64 | 90 | 394 | 268 | 329 | 221 | 122 | 143 | 60 | 221 | 148 | 287 | **5** | 2876 | 2902 | 7277 | 5559 | 6385 | 4930 | 3627 | 3901 | 2825 | 4930 | 3966 | 5815 |
| 67 | 84 | 389 | 258 | 337 | 208 | 116 | 158 | 51 | 190 | 157 | 313 | **6** | 2915 | 3134 | 7208 | 5424 | 6494 | 4757 | 3548 | 4097 | 2710 | 4519 | 4084 | 6167 |
| 66 | 106 | 379 | 242 | 358 | 205 | 109 | 153 | 52 | 180 | 161 | 339 | **7** | 2902 | 3419 | 7070 | 5210 | 6782 | 4717 | 3458 | 4032 | 2722 | 4387 | 4136 | 6521 |
| 64 | 162 | 384 | 220 | 396 | 217 | 110 | 137 | 52 | 170 | 172 | 345 | **8** | 2876 | 4150 | 7139 | 4917 | 7305 | 4877 | 3471 | 3822 | 2722 | 4255 | 4281 | 6603 |
| 48 | 223 | 386 | 207 | 409 | 214 | 100 | 119 | 57 | 143 | 185 | 335 | **9** | 2671 | 4957 | 7167 | 4744 | 7485 | 4837 | 3341 | 3587 | 2787 | 3901 | 4453 | 6467 |
| 44 | 265 | 391 | 196 | 408 | 210 | 92 | 111 | 71 | 130 | 179 | 327 | **10** | 2620 | 5519 | 7236 | 4598 | 7471 | 4784 | 3237 | 3483 | 2966 | 3731 | 4373 | 6358 |
| 62 | 312 | 411 | 194 | 400 | 206 | 88 | 108 | 89 | 124 | 164 | 309 | **11** | 2851 | 6154 | 7513 | 4572 | 7360 | 4731 | 3186 | 3445 | 3199 | 3653 | 4176 | 6113 |
| 64 | 339 | 438 | 195 | 398 | 204 | 96 | 106 | 108 | 121 | 154 | 288 | **12** | 2876 | 6521 | 7889 | 4585 | 7333 | 4704 | 3289 | 3419 | 3445 | 3613 | 4045 | 5828 |
| 54 | 346 | 464 | 191 | 402 | 206 | 100 | 104 | 135 | 114 | 148 | 274 | **13** | 2748 | 6617 | 8252 | 4532 | 7388 | 4731 | 3341 | 3393 | 3796 | 3522 | 3966 | 5640 |
| 43 | 351 | 476 | 186 | 408 | 205 | 98 | 99 | 154 | 107 | 149 | 270 | **14** | 2607 | 6686 | 8421 | 4466 | 7471 | 4717 | 3315 | 3328 | 4045 | 3432 | 3979 | 5586 |
| 32 | 366 | 478 | 186 | 392 | 194 | 89 | 100 | 152 | 106 | 160 | 269 | **15** | 2467 | 6891 | 8449 | 4466 | 7250 | 4572 | 3199 | 3341 | 4018 | 3419 | 4123 | 5572 |
| 23 | 361 | 477 | 186 | 366 | 184 | 81 | 117 | 138 | 114 | 181 | 280 | **16** | 2352 | 6823 | 8435 | 4466 | 6891 | 4439 | 3095 | 3561 | 3835 | 3522 | 4400 | 5720 |
| 20 | 341 | 460 | 190 | 364 | 178 | 70 | 123 | 126 | 130 | 196 | 300 | **17** | 2314 | 6549 | 8196 | 4519 | 6864 | 4360 | 2954 | 3640 | 3679 | 3731 | 4598 | 5991 |
| 23 | 318 | 445 | 184 | 358 | 176 | 70 | 123 | 124 | 134 | 210 | 330 | **18** | 2352 | 6235 | 7986 | 4439 | 6782 | 4334 | 2954 | 3640 | 3653 | 3783 | 4784 | 6399 |
| 30 | 300 | 434 | 188 | 343 | 171 | 73 | 120 | 131 | 127 | 233 | 360 | **19** | 2441 | 5991 | 7833 | 4492 | 6576 | 4268 | 2992 | 3600 | 3744 | 3692 | 5090 | 6809 |
| 50 | 287 | 433 | 198 | 334 | 164 | 75 | 118 | 129 | 117 | 238 | 396 | **20** | 2697 | 5815 | 7819 | 4624 | 6453 | 4176 | 3018 | 3574 | 3718 | 3561 | 5157 | 7305 |
| 73 | 280 | 422 | 192 | 331 | 165 | 75 | 124 | 115 | 109 | 239 | 426 | **21** | 2992 | 5720 | 7666 | 4545 | 6412 | 4189 | 3018 | 3653 | 3535 | 3458 | 5170 | 7721 |
| 90 | 269 | 414 | 192 | 328 | 151 | 75 | 123 | 134 | 103 | 259 | 448 | **22** | 3211 | 5572 | 7554 | 4545 | 6371 | 4005 | 3018 | 3640 | 3783 | 3380 | 5438 | 8028 |
| 105 | 258 | 387 | 194 | 316 | 131 | 67 | 112 | 149 | 84 | 268 | 462 | **23** | 3476 | 5424 | 7181 | 4572 | 6208 | 3744 | 2915 | 3496 | 3979 | 3134 | 5559 | 8224 |
| 119 | 249 | 364 | 198 | 314 | 118 | 61 | 100 | 159 | 70 | 262 | 462 | **24** | 3466 | 5304 | 6864 | 4624 | 6181 | 3574 | 2838 | 3341 | 4110 | 2954 | 5478 | 8224 |
| 132 | 228 | 344 | 214 | 318 | 114 | 62 | 96 | 168 | 77 | 254 | 452 | **25** | 3476 | 5023 | 6590 | 4837 | 6235 | 3522 | 2851 | 3289 | 4229 | 3044 | 5371 | 8084 |
| 122 | 226 | 329 | 238 | 326 | 117 | 67 | 94 | 184 | 83 | 248 | 437 | **26** | 3317 | 4996 | 6385 | 5157 | 6344 | 3561 | 2915 | 3263 | 4439 | 3121 | 5290 | 7875 |
| 110 | 224 | 330 | 254 | 311 | 110 | 62 | 91 | 207 | 74 | 238 | 424 | **27** | 3149 | 4970 | 6399 | 5371 | 6140 | 3471 | 2851 | 3224 | 4744 | 3005 | 5157 | 7693 |
| 102 | 240 | 342 | 268 | 291 | 104 | 57 | 90 | 238 | 68 | 231 | 418 | **28** | 3035 | 5183 | 6562 | 5559 | 5869 | 3393 | 2787 | 3211 | 5157 | 2928 | 5063 | 7610 |
| 95 | | 346 | 268 | 292 | 102 | 52 | 96 | 258 | 84 | 220 | 405 | **29** | 2963 | | 6617 | 5559 | 5883 | 3367 | 2722 | 3289 | 5424 | 3134 | 4917 | 7430 |
| 94 | | 340 | 276 | 288 | 98 | 54 | 104 | 267 | 106 | 216 | 403 | **30** | 2983 | | 6535 | 5667 | 5828 | 3315 | 2748 | 3393 | 5545 | 3419 | 4863 | 7402 |
| 93 | | 334 | | 276 | | 56 | 100 | | 108 | | 400 | **31** | 2912 | | 6453 | | 5667 | | 2774 | 3341 | | 3445 | | 7360 |
| **I** | **II** | **III** | **IV** | **V** | **VI** | **VII** | **VIII** | **IX** | **X** | **XI** | **XII** | | **I** | **II** | **III** | **IV** | **V** | **VI** | **VII** | **VIII** | **IX** | **X** | **XI** | **XII** |
| 132 | 366 | 478 | 330 | 409 | 261 | 122 | 158 | 267 | 269 | 268 | 462 | MAX | 3476 | 6891 | 8449 | 6399 | 7485 | 5465 | 3627 | 4097 | 5545 | 5572 | 5559 | 8224 |
| 70 | 237 | 392 | 228 | 341 | 179 | 82 | 111 | 128 | 135 | 193 | 346 | AVE | 2888 | 5089 | 7247 | 5021 | 6558 | 4378 | 3113 | 3485 | 3711 | 3806 | 4561 | 6630 |
| 20 | 84 | 278 | 184 | 276 | 98 | 52 | 66 | 51 | 68 | 114 | 214 | MIN | 2314 | 2902 | 5694 | 4439 | 5667 | 3315 | 2722 | 2902 | 2710 | 2928 | 3522 | 4837 |
| MIN | 20 | | | AVE | 204 | 166 | | MAX | 478 | | | **2017** | MIN | 2314 | | | AVE | 4707 | | | MAX | 8449 | | |

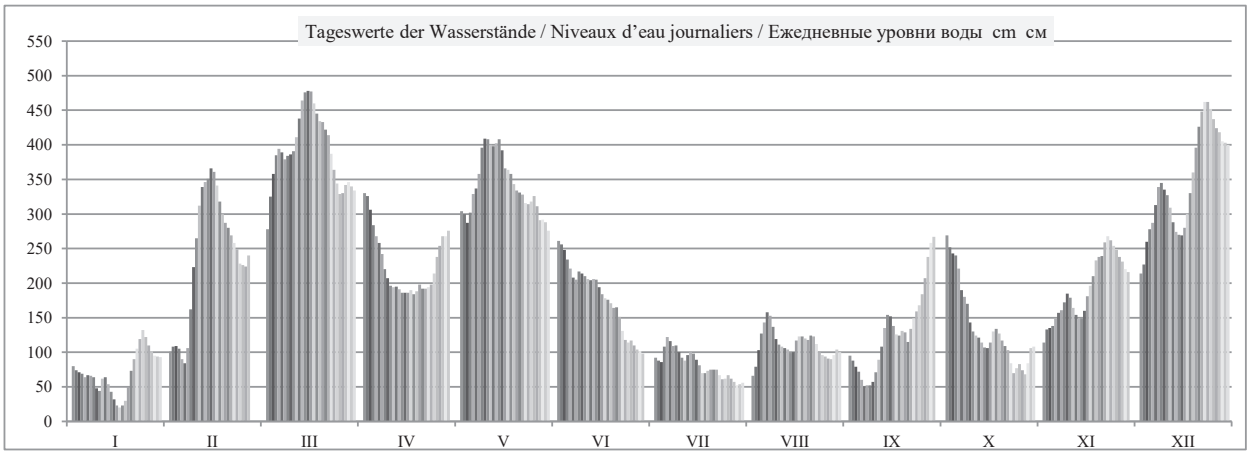

| | HSW BCУ | I | II | III | IV | V | VI | VII | VIII | IX | X | XI | XII | 2017 |
|---|---|---|---|---|---|---|---|---|---|---|---|---|---|---|
| Tage mit Überschreitung des HSW / Jours où le HNN (HSW) a été dépassé / Дни, когда был превышен ВСУ (HSW) | | 0 | 0 | 0 | 0 | 0 | 0 | 0 | 0 | 0 | 0 | 0 | 0 | **0** |
| Tage mit Unterschreitung des RNW / Jours où l'ENR n'a pas été atteint / Дни, когда не был достигнут НСРУ | | 16 | 0 | 0 | 0 | 0 | 0 | 9 | 1 | 5 | 0 | 0 | 0 | **31** |
| Tage mit Überschreitung des HSW / Jours où le HNN a été dépassé / Дни, когда был превышен ВСУ (HNN) | | 0 | 0 | 0 | 0 | 0 | 0 | 0 | 0 | 0 | 0 | 0 | 0 | **0** |

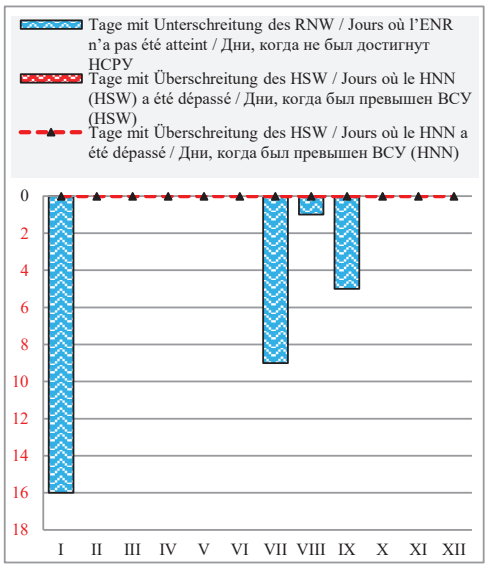


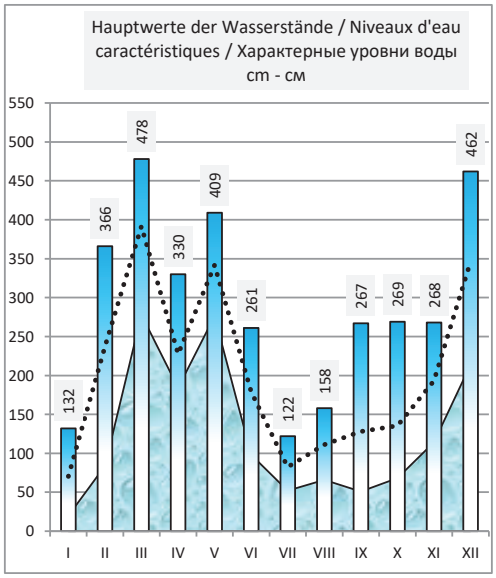


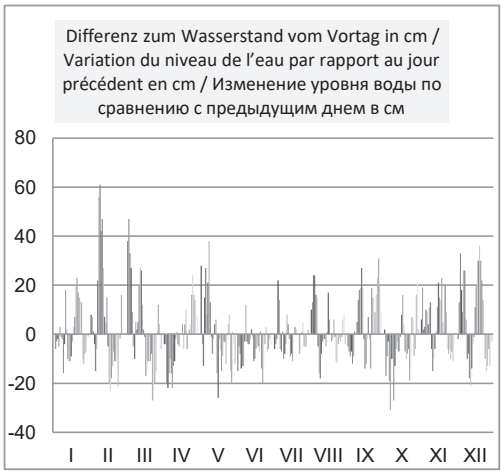


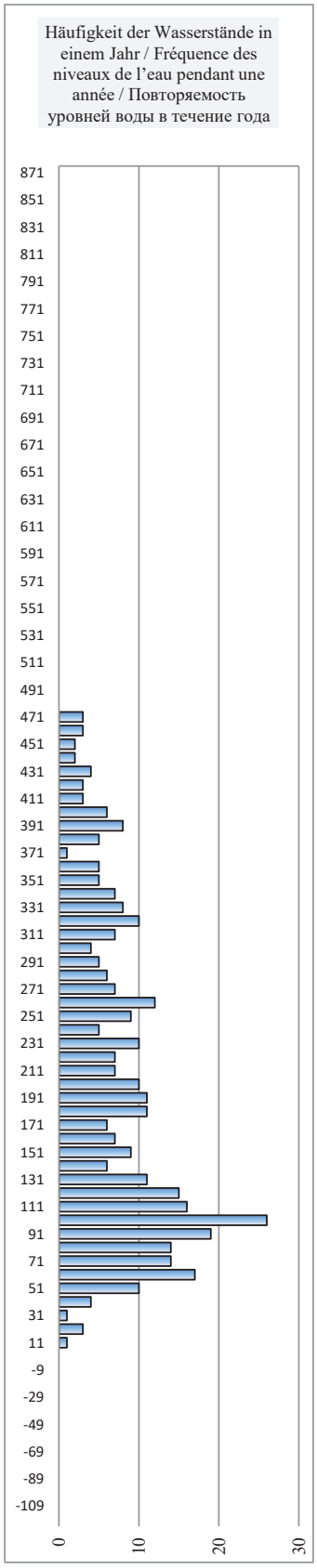


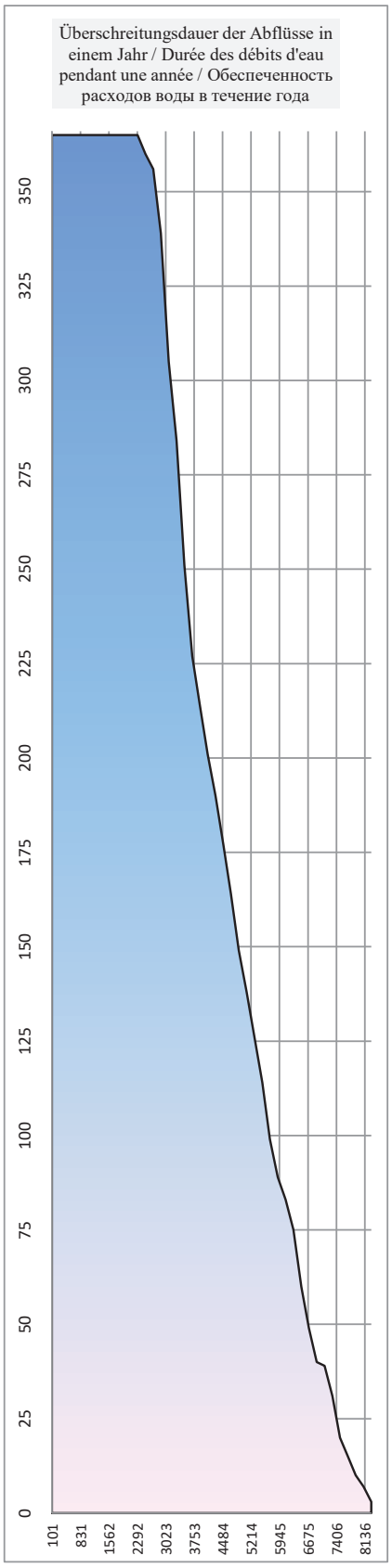

# Rumänien / Roumanie / Румыния

| | | | | |
|---|---|---|---|---|
| Hydrologische Messstelle<br>Station hydrométrique<br>Водомерный пост | **ZIMNICEA**<br>**ЗИМНИЧА** | Beginn der Messungen / Année de construction / Год основания | *1889* | |
| | | Entfernung von Sulina / Distance de Sulina / Расстояние от Сулины km км | 553,650 | |
| | | Absoluter Nullpunkt / Cote du «0» absolu / Абсолютная отметка «0» m м | MN | 16,22 |
| Fläche des Einzugsgebiets / Superficie du bassin hydrographique / Площадь водосборного бассейна $km^2$ $км^2$ | 658 400 | Höhe d. RNW-HSW / Cote de l'ENR-HNN / Отметка НСРУ-ВСУ cm см | | *1981-2010* |

| **Hauptwerte der Wasserstände / Niveaux d'eau caractéristiques / Характерные уровни воды cm см** | | | | **Hauptwerte der Abflüsse / Débits d'eau caractéristiques / Характерные расходы воды $m^3/s$ $м^3/с$** | | |
|---|---|---|---|---|---|---|
| **699** | **658** | **839** | Maximum / Наивысший (MAX) | | | |
| 12.04.1988 | 16.04.2000 | 24.04.2006 | | | | |
| **-44** | **-39** | **-66** | Minimum / Наинизший (MIN) | | | |
| 11.09.1990 | 08.10.1992 | 07.09.2003 | | | | |
| **274** | **256** | **271** | Mittel / Moyenne / Средний (AVE) | | | |
| *1977 - 1990* | *1991 - 2000* | *2001 - 2010* | berücksichtigter Zeitraum / Période de calcul / Период наблюдений | *... - 1990* | *1991 - 2000* | *2001 - 2010* |

| I | II | III | IV | V | VI | VII | VIII | IX | X | XI | XII | Datum Date Дата | I | II | III | IV | V | VI | VII | VIII | IX | X | XI | XII |
|---|---|---|---|---|---|---|---|---|---|---|---|---|---|---|---|---|---|---|---|---|---|---|---|---|
| 46 | 70 | 244 | 297 | 270 | 230 | 61 | 38 | 67 | 238 | 82 | 178 | **1** | | | | | | | | | | | | |
| 42 | 80 | 289 | 295 | 269 | 224 | 56 | 48 | 60 | 221 | 101 | 192 | **2** | | | | | | | | | | | | |
| 39 | 79 | 322 | 274 | 253 | 217 | 55 | 71 | 51 | 221 | 104 | 225 | **3** | | | | | | | | | | | | |
| 37 | 77 | 352 | 254 | 269 | 200 | 78 | 94 | 46 | 215 | 106 | 243 | **4** | | | | | | | | | | | | |
| 33 | 62 | 360 | 237 | 296 | 188 | 91 | 110 | 33 | 192 | 116 | 253 | **5** | | | | | | | | | | | | |
| 37 | 54 | 354 | 227 | 303 | 173 | 86 | 126 | 28 | 160 | 125 | 278 | **6** | | | | | | | | | | | | |
| 37 | 77 | 344 | 211 | 321 | 169 | 79 | 122 | 26 | 148 | 129 | 305 | **7** | | | | | | | | | | | | |
| 37 | 131 | 347 | 190 | 360 | 179 | 79 | 105 | 26 | 139 | 140 | 309 | **8** | | | | | | | | | | | | |
| 17 | 191 | 351 | 173 | 373 | 179 | 72 | 88 | 30 | 114 | 153 | 300 | **9** | | | | | | | | | | | | |
| 8 | 232 | 355 | 165 | 375 | 175 | 60 | 81 | 41 | 100 | 147 | 291 | **10** | | | | | | | | | | | | |
| 34 | 284 | 375 | 160 | 366 | 171 | 56 | 79 | 60 | 94 | 132 | 275 | **11** | | | | | | | | | | | | |
| 31 | 307 | 402 | 165 | 365 | 168 | 63 | 77 | 78 | 91 | 122 | 255 | **12** | | | | | | | | | | | | |
| 25 | 316 | 428 | 160 | 368 | 170 | 67 | 75 | 103 | 83 | 115 | 239 | **13** | | | | | | | | | | | | |
| 16 | 318 | 439 | 156 | 374 | 170 | 69 | 71 | 123 | 76 | 117 | 235 | **14** | | | | | | | | | | | | |
| 2 | 332 | 442 | 156 | 357 | 163 | 57 | 73 | 122 | 76 | 129 | 235 | **15** | | | | | | | | | | | | |
| -7 | 328 | 439 | 155 | 333 | 152 | 50 | 86 | 107 | 82 | 148 | 245 | **16** | | | | | | | | | | | | |
| -11 | 308 | 425 | 159 | 328 | 145 | 40 | 92 | 95 | 99 | 163 | 265 | **17** | | | | | | | | | | | | |
| -7 | 286 | 411 | 153 | 324 | 145 | 38 | 92 | 93 | 102 | 176 | 295 | **18** | | | | | | | | | | | | |
| 1 | 269 | 397 | 154 | 308 | 140 | 42 | 90 | 101 | 97 | 197 | 322 | **19** | | | | | | | | | | | | |
| 21 | 255 | 397 | 165 | 300 | 130 | 46 | 88 | 97 | 87 | 205 | 357 | **20** | | | | | | | | | | | | |
| 42 | 247 | 387 | 159 | 298 | 135 | 44 | 92 | 94 | 80 | 207 | 387 | **21** | | | | | | | | | | | | |
| 58 | 238 | 379 | 161 | 295 | 120 | 44 | 93 | 103 | 75 | 225 | 410 | **22** | | | | | | | | | | | | |
| 75 | 226 | 354 | 162 | 283 | 103 | 37 | 82 | 117 | 55 | 235 | 425 | **23** | | | | | | | | | | | | |
| 91 | 218 | 330 | 166 | 281 | 89 | 29 | 71 | 128 | 42 | 229 | 425 | **24** | | | | | | | | | | | | |
| 101 | 195 | 310 | 178 | 285 | 86 | 30 | 67 | 137 | 49 | 220 | 417 | **25** | | | | | | | | | | | | |
| 94 | 193 | 297 | 202 | 293 | 87 | 35 | 65 | 152 | 54 | 216 | 400 | **26** | | | | | | | | | | | | |
| 77 | 191 | 297 | 220 | 280 | 83 | 30 | 61 | 170 | 46 | 205 | 385 | **27** | | | | | | | | | | | | |
| 70 | 207 | 308 | 234 | 260 | 73 | 25 | 62 | 202 | 38 | 196 | 380 | **28** | | | | | | | | | | | | |
| 67 | | 313 | 236 | 260 | 70 | 22 | 68 | 224 | 54 | 185 | 369 | **29** | | | | | | | | | | | | |
| 61 | | 308 | 241 | 255 | 65 | 23 | 76 | 235 | 74 | 181 | 366 | **30** | | | | | | | | | | | | |
| 61 | | 302 | | 244 | | 28 | 73 | | 78 | | 363 | **31** | | | | | | | | | | | | |
| **I** | **II** | **III** | **IV** | **V** | **VI** | **VII** | **VIII** | **IX** | **X** | **XI** | **XII** | | **I** | **II** | **III** | **IV** | **V** | **VI** | **VII** | **VIII** | **IX** | **X** | **XI** | **XII** |
| 101 | 332 | 442 | 297 | 375 | 230 | 91 | 126 | 235 | 238 | 235 | 425 | MAX | | | | | | | | | | | | |
| 40 | 206 | 357 | 196 | 308 | 147 | 51 | 81 | 98 | 106 | 160 | 310 | AVE | | | | | | | | | | | | |
| -11 | 54 | 244 | 153 | 244 | 65 | 22 | 38 | 26 | 38 | 82 | 178 | MIN | | | | | | | | | | | | |
| MIN | -11 | | | AVE | 172 | 135 | | MAX | 442 | | | **2017** | MIN | | | | AVE | | | | MAX | | | |

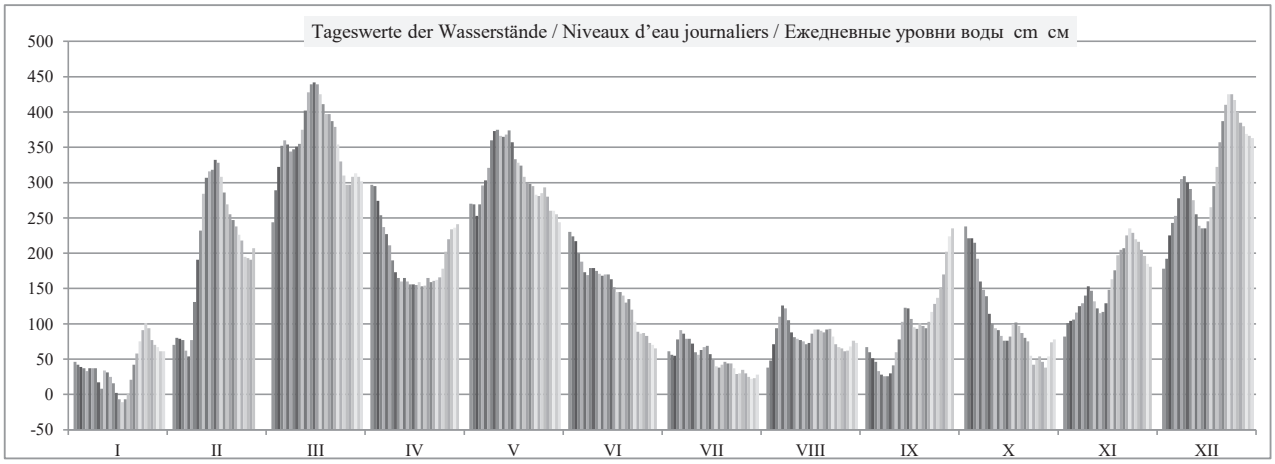

| | HSW BCУ | I | II | III | IV | V | VI | VII | VIII | IX | X | XI | XII | 2017 |
|---|---|---|---|---|---|---|---|---|---|---|---|---|---|---|
| Tage mit Überschreitung des HSW / Jours où le HNN (HSW) a été dépassé / Дни, когда был превышен ВСУ (HSW) | | 0 | 0 | 0 | 0 | 0 | 0 | 0 | 0 | 0 | 0 | 0 | 0 | **0** |
| Tage mit Unterschreitung des RNW / Jours où l'ENR n'a pas été atteint / Дни, когда не был достигнут НСРУ | | 0 | 0 | 0 | 0 | 0 | 0 | 0 | 0 | 0 | 0 | 0 | 0 | **0** |
| Tage mit Überschreitung des HSW / Jours où le HNN a été dépassé / Дни, когда был превышен ВСУ (HNN) | | 0 | 0 | 0 | 0 | 0 | 0 | 0 | 0 | 0 | 0 | 0 | 0 | **0** |

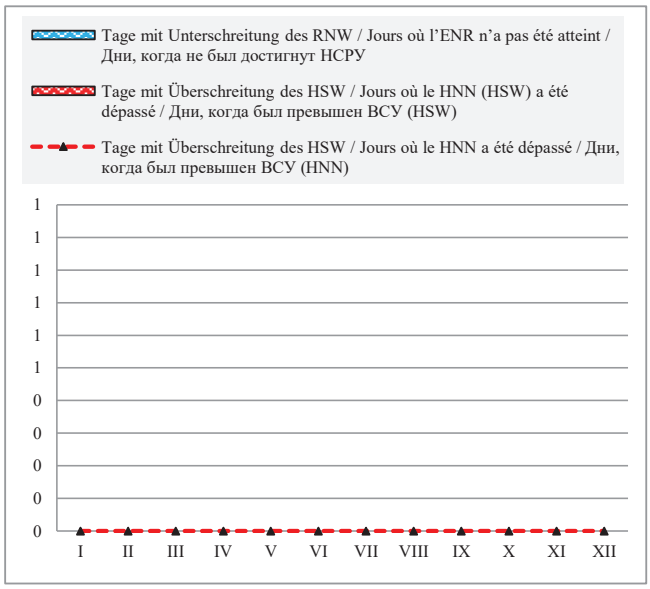


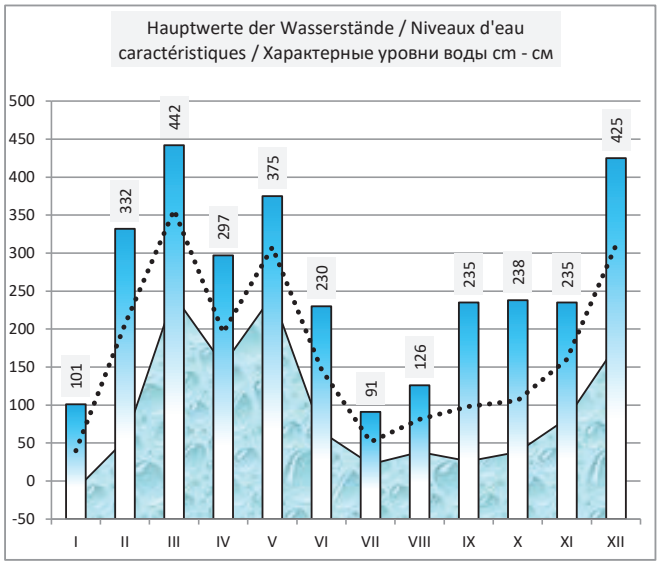


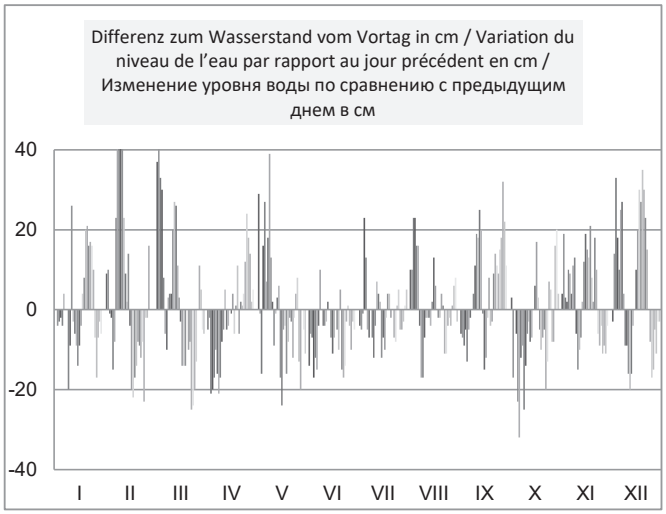


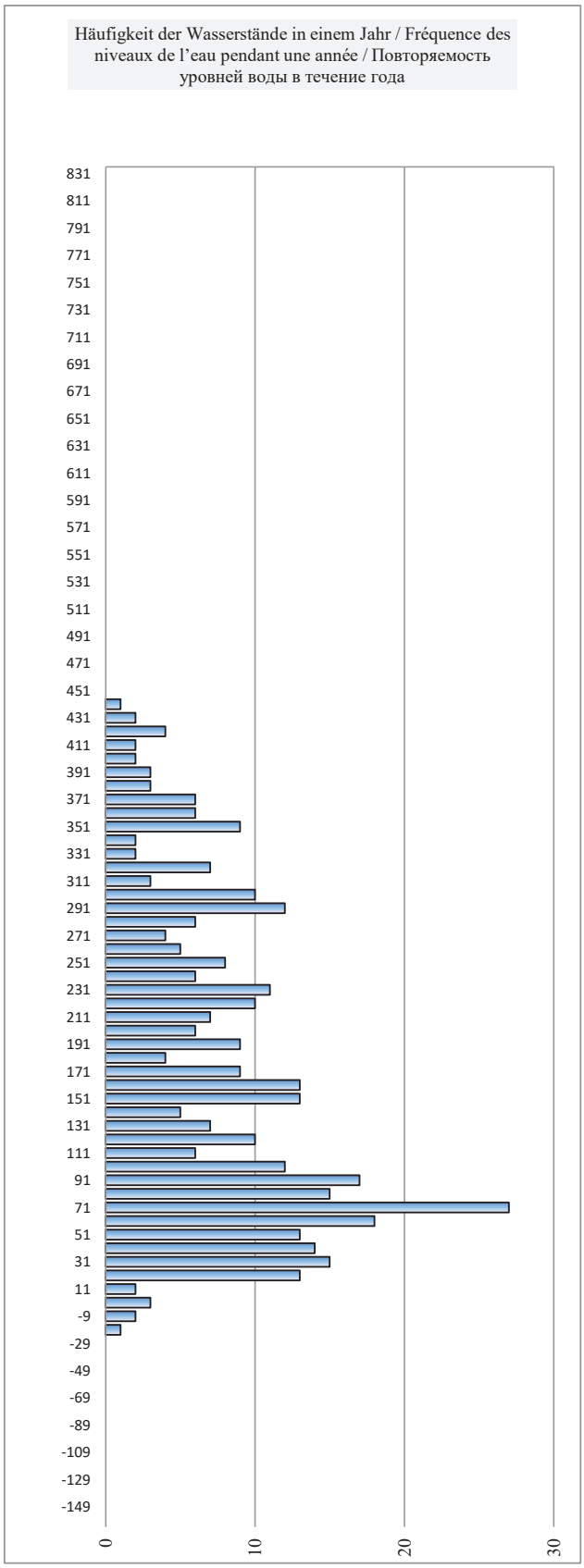

# Bulgarien / Bulgarie / Болгария

| | | | | | |
|---|---|---|---|---|---|
| Hydrologische Messstelle<br>Station hydrométrique<br>Водомерный пост | **ROUSSÉ**<br><br>**РУСЕ** | Beginn der Messungen / Année de construction / Год основания | *1898* | | |
| | | Entfernung von Sulina / Distance de Sulina / Расстояние от Сулины km км | 495,600 | | |
| | | Absoluter Nullpunkt / Cote du «0» absolu / Абсолютная отметка «0» m м | B | 11,80 | |
| Fläche des Einzugsgebiets / Superficie du bassin hydrographique / Площадь водосборного бассейна $km^2$ $км^2$ | 669 900 | Höhe d. RNW-HSW / Cote de l'ENR-HNN / Отметка НСРУ-ВСУ cm см | **52** | *1981-2010* | **736** |

| **Hauptwerte der Wasserstände / Niveaux d'eau caractéristiques / Характерные уровни воды cm см** | | | | **Hauptwerte der Abflüsse / Débits d'eau caractéristiques / Характерные расходы воды $m^3/s$ $м^3/с$** | | |
|---|---|---|---|---|---|---|
| **1000** | **729** | **908** | Maximum / Наивысший (MAX) | **15140** | **12390** | **15685** |
| 16.03.1942 | 12.04.2000 | 24.04.2006 | | 03.06.1970 | 12.04.2000 | 24.04.2006 |
| **-52** | **-55** | **-73** | Minimum / Наинизший (MIN) | **1590** | **1842** | **1746** |
| 01.09.1990 | 09.10.1992 | 08.09.2003 | | 09.01.1954 | 09.10.1992 | 08.09.2003 |
| **374** | **292** | **307** | Mittel / Moyenne / Средний (AVE) | **6098** | **5805** | **6037** |
| *1921 - 1990* | *1991 - 2000* | *2001 - 2010* | berücksichtigter Zeitraum / Période de calcul / Период наблюдений | *1941 - 1990* | *1991 - 2000* | *2001 - 2010* |

| I | II | III | IV | V | VI | VII | VIII | IX | X | XI | XII | Datum Date Дата | I | II | III | IV | V | VI | VII | VIII | IX | X | XI | XII |
|---|---|---|---|---|---|---|---|---|---|---|---|---|---|---|---|---|---|---|---|---|---|---|---|---|
| 67 | 241 | 269 | 350 | 301 | 278 | 80 | 43 | 87 | 277 | 101 | 214 | **1** | 3112 | 2962 | 5799 | 6914 | 6237 | 5921 | 3281 | 2802 | 3372 | 5908 | 3554 | 5054 |
| 62 | 260 | 315 | 347 | 318 | 264 | 75 | 52 | 81 | 266 | 115 | 221 | **2** | 3047 | 3054 | 6429 | 6873 | 6471 | 5730 | 3216 | 2918 | 3294 | 5758 | 3738 | 5148 |
| 56 | 256 | 364 | 332 | 303 | 258 | 72 | 72 | 71 | 252 | 128 | 251 | **3** | 2969 | 3064 | 7109 | 6664 | 6264 | 5649 | 3177 | 3177 | 3164 | 5567 | 3909 | 5554 |
| 53 | 251 | 396 | 311 | 305 | 245 | 88 | 97 | 65 | 244 | 132 | 278 | **4** | 2931 | 3013 | 7558 | 6374 | 6292 | 5472 | 3385 | 3502 | 3086 | 5459 | 3961 | 5921 |
| 50 | 229 | 413 | 288 | 333 | 233 | 108 | 122 | 51 | 232 | 137 | 294 | **5** | 2892 | 2993 | 7797 | 6058 | 6678 | 5310 | 3646 | 3830 | 2905 | 5296 | 4027 | 6141 |
| 55 | 201 | 412 | 273 | 352 | 215 | 114 | 142 | 41 | 207 | 148 | 313 | **6** | 2956 | 2952 | 7783 | 5853 | 6942 | 5067 | 3725 | 4093 | 2776 | 4959 | 4173 | 6402 |
| 54 | 198 | 405 | 260 | 364 | 203 | 103 | 151 | 33 | 189 | 157 | 346 | **7** | 2943 | 3184 | 7684 | 5676 | 7109 | 4906 | 3581 | 4213 | 2673 | 4718 | 4292 | 6859 |
| 47 | 220 | 404 | 237 | 399 | 207 | 99 | 140 | 33 | 184 | 167 | 360 | **8** | 2853 | 3469 | 7670 | 5364 | 7600 | 4959 | 3528 | 4067 | 2673 | 4651 | 4425 | 7053 |
| 34 | 278 | 408 | 218 | 424 | 216 | 93 | 120 | 34 | 161 | 180 | 356 | **9** | 2686 | 4200 | 7727 | 5107 | 7953 | 5080 | 3450 | 3804 | 2686 | 4345 | 4598 | 6998 |
| 18 | 313 | 410 | 202 | 433 | 217 | 85 | 106 | 44 | 137 | 182 | 347 | **10** | 2480 | 5007 | 7755 | 4892 | 8080 | 5094 | 3346 | 3620 | 2814 | 4027 | 4625 | 6873 |
| 31 | 352 | 425 | 198 | 430 | 211 | 75 | 101 | 61 | 124 | 171 | 333 | **11** | 2647 | 6942 | 7967 | 4839 | 8038 | 5013 | 3216 | 3554 | 3034 | 3856 | 4478 | 6678 |
| 46 | 375 | 450 | 197 | 424 | 205 | 75 | 97 | 81 | 116 | 157 | 311 | **12** | 2840 | 7263 | 8322 | 4825 | 7953 | 4933 | 3216 | 3502 | 3294 | 3751 | 4292 | 6374 |
| 44 | 395 | 479 | 196 | 425 | 203 | 84 | 94 | 105 | 112 | 149 | 292 | **13** | 2814 | 7543 | 8736 | 4812 | 7967 | 4906 | 3333 | 3463 | 3607 | 3699 | 4186 | 6113 |
| 41 | 394 | 500 | 190 | 431 | 204 | 87 | 92 | 134 | 103 | 145 | 282 | **14** | 2776 | 7529 | 9038 | 4732 | 8052 | 4919 | 3372 | 3437 | 3988 | 3581 | 4133 | 5976 |
| 34 | 403 | 505 | 188 | 425 | 200 | 78 | 88 | 146 | 95 | 154 | 277 | **15** | 2686 | 7656 | 9110 | 4705 | 7967 | 4866 | 3255 | 3385 | 4146 | 3476 | 4252 | 5908 |
| 33 | 407 | 506 | 188 | 400 | 186 | 69 | 97 | 140 | 97 | 170 | 284 | **16** | 2673 | 7712 | 9125 | 4705 | 7614 | 4678 | 3138 | 3502 | 4067 | 3502 | 4465 | 6004 |
| 40 | 388 | 496 | 189 | 385 | 181 | 61 | 111 | 125 | 115 | 190 | 302 | **17** | 2763 | 7445 | 8980 | 4718 | 7403 | 4611 | 3034 | 3685 | 3869 | 3738 | 4732 | 6250 |
| 55 | 359 | 480 | 187 | 383 | 176 | 54 | 114 | 118 | 125 | 204 | 332 | **18** | 2956 | 7040 | 8750 | 4691 | 7375 | 4545 | 2943 | 3725 | 3777 | 3869 | 4919 | 6664 |
| 65 | 334 | 465 | 184 | 368 | 175 | 55 | 112 | 121 | 125 | 217 | 363 | **19** | 2402 | 6692 | 8536 | 4651 | 7165 | 4531 | 2956 | 3699 | 3817 | 3869 | 5094 | 7095 |
| 76 | 313 | 461 | 198 | 356 | 165 | 57 | 111 | 124 | 116 | 236 | 401 | **20** | 2491 | 6402 | 8479 | 4839 | 6998 | 4398 | 2982 | 3685 | 3856 | 3751 | 5350 | 7628 |
| 113 | 300 | 455 | 196 | 350 | 163 | 57 | 113 | 117 | 105 | 237 | 434 | **21** | 2747 | 6223 | 8393 | 4812 | 6914 | 4372 | 2982 | 3712 | 3764 | 3607 | 5364 | 8094 |
| 150 | 288 | 447 | 197 | 348 | 157 | 56 | 117 | 119 | 99 | 254 | 458 | **22** | 3042 | 6058 | 8279 | 4825 | 6886 | 4292 | 2969 | 3764 | 3790 | 3528 | 5594 | 8436 |
| 184 | 276 | 424 | 197 | 337 | 137 | 52 | 111 | 133 | 88 | 268 | 477 | **23** | 3261 | 5894 | 7953 | 4825 | 6734 | 4027 | 2918 | 3685 | 3975 | 3385 | 5785 | 8707 |
| 220 | 265 | 399 | 200 | 329 | 120 | 45 | 96 | 147 | 68 | 269 | 483 | **24** | 3526 | 5744 | 7600 | 4866 | 6623 | 3804 | 2827 | 3489 | 4160 | 3125 | 5799 | 8794 |
| 231 | 247 | 378 | 207 | 330 | 108 | 43 | 87 | 158 | 71 | 265 | 480 | **25** | 3516 | 5499 | 7305 | 4959 | 6637 | 3646 | 2802 | 3372 | 4305 | 3164 | 5744 | 8750 |
| 240 | 235 | 356 | 225 | 339 | 108 | 46 | 85 | 173 | 72 | 254 | 467 | **26** | 3526 | 5337 | 6998 | 5202 | 6761 | 3646 | 2840 | 3346 | 4505 | 3177 | 5594 | 8564 |
| 240 | 232 | 349 | 250 | 337 | 104 | 48 | 81 | 192 | 71 | 245 | 451 | **27** | 3367 | 5296 | 6900 | 5540 | 6734 | 3594 | 2866 | 3294 | 4758 | 3164 | 5472 | 8336 |
| 239 | 239 | 356 | 265 | 320 | 96 | 43 | 78 | 221 | 59 | 237 | 443 | **28** | 3199 | 5391 | 6998 | 5744 | 6498 | 3489 | 2802 | 3255 | 5148 | 3008 | 5364 | 8222 |
| 235 | | 364 | 275 | 314 | 89 | 36 | 82 | 251 | 62 | 229 | 434 | **29** | 3085 | | 7109 | 5880 | 6416 | 3398 | 2711 | 3307 | 5554 | 3047 | 5256 | 8094 |
| 227 | | 363 | 276 | 306 | 86 | 32 | 90 | 265 | 85 | 218 | 424 | **30** | 3013 | | 7095 | 5894 | 6305 | 3359 | 2660 | 3411 | 5744 | 3346 | 5107 | 7953 |
| 229 | | 357 | | 294 | | 35 | 92 | | 101 | | 423 | **31** | 3033 | | 7012 | | 6141 | | 2699 | 3437 | | 3554 | | 7938 |
| **I** | **II** | **III** | **IV** | **V** | **VI** | **VII** | **VIII** | **IX** | **X** | **XI** | **XII** | | **I** | **II** | **III** | **IV** | **V** | **VI** | **VII** | **VIII** | **IX** | **X** | **XI** | **XII** |
| 240 | 407 | 506 | 350 | 433 | 278 | 114 | 151 | 265 | 277 | 269 | 483 | MAX | 3526 | 7712 | 9125 | 6914 | 8080 | 5921 | 3725 | 4213 | 5744 | 5908 | 5799 | 8794 |
| 105 | 295 | 413 | 234 | 360 | 180 | 68 | 100 | 116 | 134 | 191 | 359 | AVE | 2943 | 5413 | 7806 | 5328 | 7058 | 4607 | 3124 | 3540 | 3753 | 3996 | 4743 | 7051 |
| 18 | 198 | 269 | 184 | 294 | 86 | 32 | 43 | 33 | 59 | 101 | 214 | MIN | 2402 | 2952 | 5799 | 4651 | 6141 | 3359 | 2660 | 2802 | 2673 | 3008 | 3554 | 5054 |
| MIN | 18 | | | AVE | 213 | 161 | | MAX | 506 | | | **2017** | MIN | 2402 | | | AVE | 4947 | | | MAX | 9125 | | |

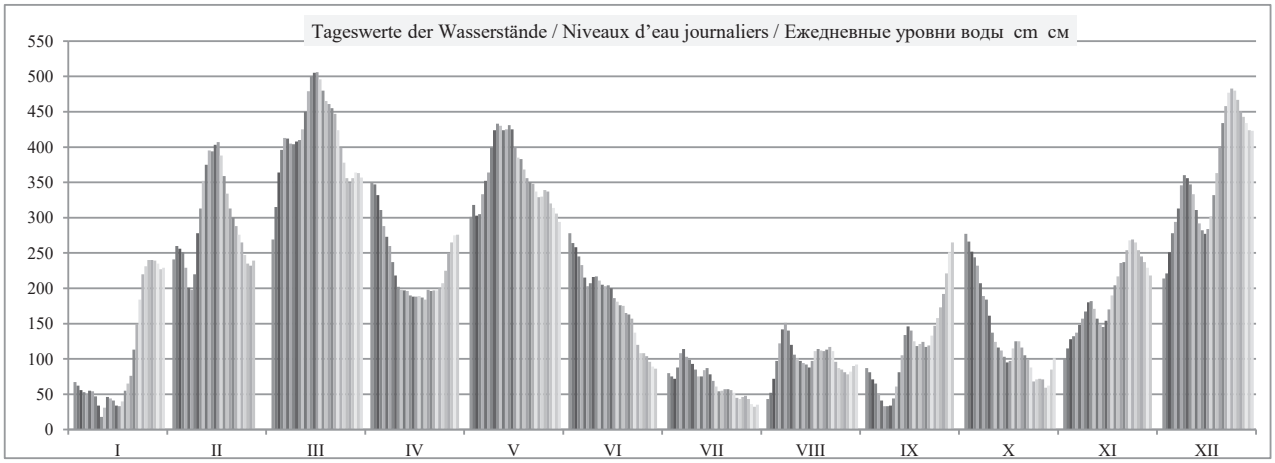

| | HSW ВСУ | I | II | III | IV | V | VI | VII | VIII | IX | X | XI | XII | 2017 |
|---|---|---|---|---|---|---|---|---|---|---|---|---|---|---|
| Tage mit Überschreitung des HSW / Jours où le HNN (HSW) a été dépassé / Дни, когда был превышен ВСУ (HSW) | | 0 | 0 | 0 | 0 | 0 | 0 | 0 | 0 | 0 | 0 | 0 | 0 | **0** |
| Tage mit Unterschreitung des RNW / Jours où l'ENR n'a pas été atteint / Дни, когда не был достигнут НСРУ | | 11 | 0 | 0 | 0 | 0 | 0 | 8 | 1 | 6 | 0 | 0 | 0 | **26** |
| Tage mit Überschreitung des HSW / Jours où le HNN a été dépassé / Дни, когда был превышен ВСУ (HNN) | | 0 | 0 | 0 | 0 | 0 | 0 | 0 | 0 | 0 | 0 | 0 | 0 | **0** |




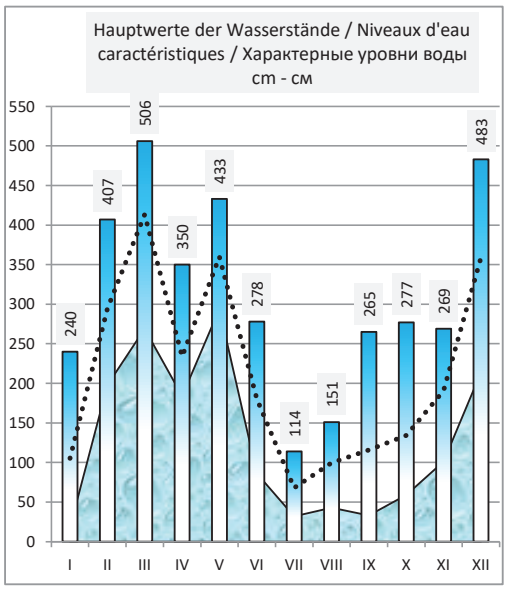


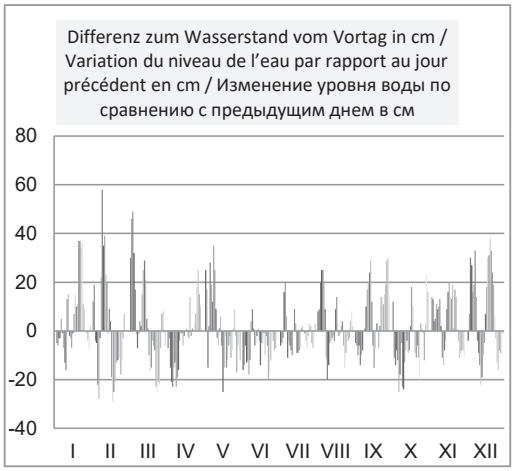


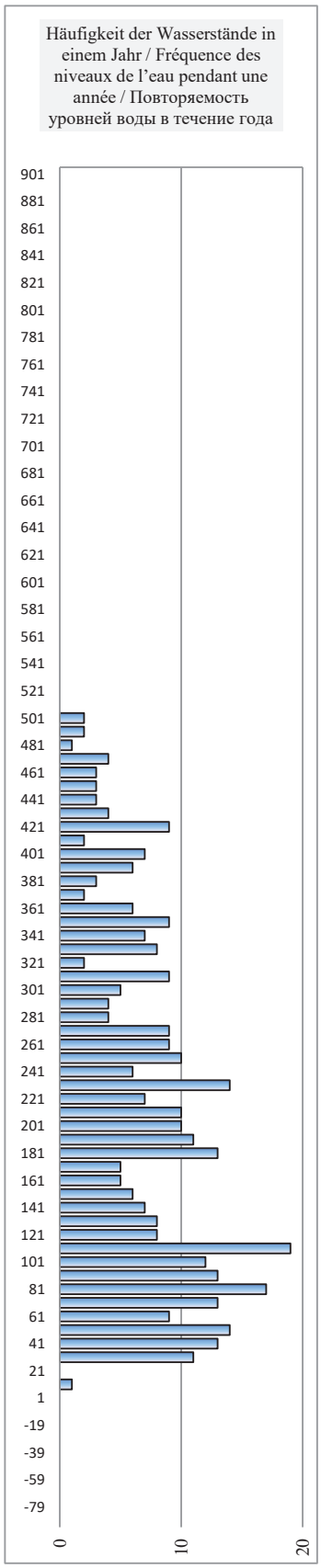


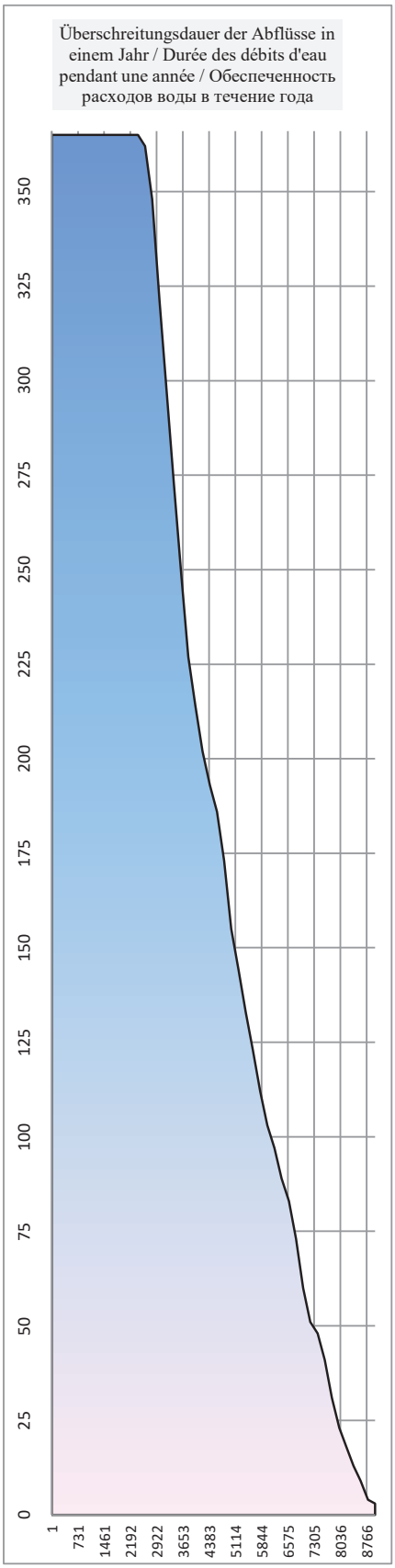

## Rumänien / Roumanie / Румыния

| | | | | | |
|---|---|---|---|---|---|
| Hydrologische Messstelle<br>Station hydrométrique<br>Водомерный пост | **GIURGIU**<br><br>**ДЖУРДЖУ** | Beginn der Messungen / Année de construction / Год основания | *1879* | | |
| | | Entfernung von Sulina / Distance de Sulina / Расстояние от Сулины km км | 493,000 | | |
| | | Absoluter Nullpunkt / Cote du «0» absolu / Абсолютная отметка «0» m м | MN | 13,06 | |
| Fläche des Einzugsgebiets / Superficie du bassin hydrographique / Площадь водосборного бассейна $km^2$ $км^2$ | 676 150 | Höhe d. RNW-HSW / Cote de l'ENR-HNN / Отметка НСРУ-ВСУ cm см | **-17** | *1981-2010* | **658** |

| **Hauptwerte der Wasserstände / Niveaux d'eau caractéristiques / Характерные уровни воды cm см** | | | | **Hauptwerte der Abflüsse / Débits d'eau caractéristiques / Характерные расходы воды $m^3/s$ $м^3/с$** | | |
|---|---|---|---|---|---|---|
| **919** | **644** | **822** | Maximum / Наивысший (MAX) | 15874 | 12606 | **16300** |
| 16.03.1942 | 15.04.2000 | 24.04.2006 | | 01.04.1970 | 12.04.2000 | 24.04.2006 |
| **-126** | **-124** | **-144** | Minimum / Наинизший (MIN) | 1425 | 1836 | **2132** |
| 12.09.1990 | 08.10.1992 | 08.09.2003 | | 01.10.1947 | 10.09.1992 | 08.09.2003 |
| **295** | **212** | **230** | Mittel / Moyenne / Средний (AVE) | 6046 | 5837 | **6147** |
| *1921 - 1990* | *1991 - 2000* | *2001 - 2010* | berücksichtigter Zeitraum / Période de calcul / Период наблюдений | *1941 - 1990* | *1991 - 2000* | *2001 - 2010* |

| I | II | III | IV | V | VI | VII | VIII | IX | X | XI | XII | Datum Date Дата | I | II | III | IV | V | VI | VII | VIII | IX | X | XI | XII |
|---|---|---|---|---|---|---|---|---|---|---|---|---|---|---|---|---|---|---|---|---|---|---|---|---|
| -4 | 176 | 195 | 272 | 225 | 206 | 9 | -28 | 16 | 198 | 28 | 142 | **1** | 3000 | 5160 | 5400 | 6410 | 5780 | 5540 | 3180 | 2800 | 3260 | 5430 | 3400 | 4740 |
| -10 | 187 | 240 | 268 | 240 | 191 | 4 | -20 | 9 | 189 | 41 | 148 | **2** | 2980 | 5300 | 5970 | 6350 | 5970 | 5350 | 3130 | 2880 | 3180 | 5320 | 3550 | 4810 |
| -13 | 185 | 281 | 253 | 227 | 184 | 1 | 1 | 1 | 175 | 54 | 176 | **3** | 2950 | 5270 | 6530 | 6140 | 5810 | 5260 | 3090 | 3090 | 3090 | 5150 | 3700 | 5160 |
| -17 | 180 | 314 | 232 | 228 | 171 | 17 | 27 | -3 | 169 | 56 | 202 | **4** | 2910 | 5210 | 7000 | 5870 | 5820 | 5090 | 3270 | 3390 | 3050 | 5070 | 3720 | 5470 |
| -20 | 165 | 332 | 213 | 254 | 158 | 36 | 49 | -16 | 159 | 63 | 218 | **5** | 2880 | 5020 | 7270 | 5630 | 6160 | 4930 | 3490 | 3630 | 2920 | 4940 | 3800 | 5690 |
| -14 | 140 | 333 | 197 | 270 | 143 | 42 | 68 | -27 | 132 | 74 | 236 | **6** | 2940 | 4710 | 7280 | 5420 | 6380 | 4750 | 3560 | 3860 | 2810 | 4620 | 3930 | 5920 |
| -13 | 130 | 324 | 184 | 282 | 130 | 33 | 78 | -33 | 113 | 82 | 265 | **7** | 2950 | 4590 | 7150 | 5260 | 6550 | 4590 | 3460 | 3980 | 2750 | 4390 | 4030 | 6310 |
| -19 | 152 | 321 | 164 | 318 | 135 | 30 | 66 | -34 | 110 | 90 | 279 | **8** | 2780 | 4860 | 7110 | 5010 | 7060 | 4650 | 3420 | 3840 | 2740 | 4360 | 4120 | 6510 |
| -33 | 208 | 328 | 143 | 343 | 142 | 22 | 48 | -32 | 85 | 104 | 274 | **9** | 2650 | 5560 | 7210 | 4750 | 7430 | 4740 | 3330 | 3630 | 2760 | 4060 | 4290 | 6440 |
| -49 | 230 | 330 | 130 | 352 | 144 | 15 | 35 | -24 | 64 | 107 | 267 | **10** | 2450 | 5840 | 7240 | 4590 | 7560 | 4760 | 3250 | 3480 | 2840 | 3820 | 4320 | 6340 |
| -34 | 272 | 344 | 124 | 349 | 137 | 4 | 28 | -7 | 51 | 96 | 254 | **11** | 2650 | 6410 | 7470 | 4520 | 7520 | 4680 | 3130 | 3400 | 3010 | 3660 | 4190 | 6160 |
| -19 | 287 | 370 | 122 | 343 | 132 | 5 | 25 | 10 | 46 | 82 | 234 | **12** | 2890 | 6620 | 7820 | 4500 | 7430 | 4620 | 3140 | 3370 | 3190 | 3600 | 4030 | 5900 |
| -21 | 315 | 396 | 120 | 343 | 131 | 12 | 23 | 35 | 40 | 75 | 214 | **13** | 2870 | 7020 | 8200 | 4480 | 7430 | 4610 | 3220 | 3340 | 3480 | 3540 | 3950 | 5640 |
| -24 | 313 | 420 | 116 | 352 | 132 | 16 | 21 | 60 | 31 | 70 | 205 | **14** | 2840 | 6990 | 8580 | 4430 | 7560 | 4620 | 3260 | 3320 | 3770 | 3430 | 3890 | 5520 |
| -31 | 320 | 426 | 114 | 346 | 128 | 9 | 16 | 72 | 25 | 79 | 200 | **15** | 2770 | 7090 | 8630 | 4410 | 7470 | 4570 | 3180 | 3260 | 3910 | 3370 | 3990 | 5460 |
| -32 | 327 | 426 | 113 | 320 | 115 | 0 | 24 | 67 | 27 | 96 | 209 | **16** | 2760 | 7190 | 8630 | 4390 | 7090 | 4420 | 3080 | 3350 | 3850 | 3390 | 4190 | 5580 |
| -24 | 318 | 417 | 115 | 305 | 107 | -10 | 37 | 52 | 42 | 113 | 223 | **17** | 2840 | 7060 | 8530 | 4420 | 6870 | 4320 | 2980 | 3500 | 3670 | 3560 | 4390 | 5750 |
| -10 | 280 | 400 | 114 | 302 | 102 | -15 | 41 | 44 | 51 | 128 | 251 | **18** | 2980 | 6520 | 8260 | 4410 | 6830 | 4260 | 2930 | 3550 | 3580 | 3660 | 4570 | 6110 |
| 0 | 256 | 385 | 112 | 290 | 100 | -15 | 41 | 47 | 51 | 144 | 280 | **19** | 3080 | 6180 | 8040 | 4380 | 6660 | 4240 | 2930 | 3550 | 3620 | 3660 | 4760 | 6520 |
| 13 | 236 | 381 | 124 | 277 | 90 | -12 | 38 | 51 | 43 | 162 | 316 | **20** | 3230 | 5920 | 7980 | 4520 | 6480 | 4120 | 2960 | 3510 | 3660 | 3570 | 4980 | 7030 |
| 50 | 222 | 375 | 122 | 270 | 89 | -11 | 40 | 46 | 33 | 164 | 349 | **21** | 3650 | 5740 | 7900 | 4500 | 6380 | 4110 | 2970 | 3540 | 3600 | 3460 | 5010 | 7520 |
| 86 | 213 | 365 | 124 | 268 | 84 | -12 | 45 | 46 | 26 | 176 | 376 | **22** | 4070 | 5630 | 7750 | 4520 | 6350 | 4050 | 2960 | 3590 | 3600 | 3380 | 5160 | 7910 |
| 121 | 201 | 345 | 124 | 260 | 65 | -16 | 37 | 58 | 16 | 192 | 396 | **23** | 4490 | 5470 | 7460 | 4520 | 6240 | 3830 | 2920 | 3500 | 3740 | 3260 | 5360 | 8200 |
| 158 | 191 | 317 | 127 | 250 | 45 | -22 | 24 | 73 | -2 | 195 | 403 | **24** | 4930 | 5350 | 7050 | 4560 | 6100 | 3590 | 2860 | 3350 | 3920 | 3060 | 5400 | 8310 |
| 168 | 173 | 300 | 134 | 251 | 36 | -26 | 16 | 84 | -1 | 186 | 398 | **25** | 5060 | 5120 | 6800 | 4640 | 6110 | 3490 | 2820 | 3260 | 4050 | 3070 | 5280 | 8230 |
| 176 | 164 | 277 | 152 | 260 | 35 | -24 | 12 | 97 | 1 | 180 | 384 | **26** | 5160 | 5010 | 6480 | 4860 | 6240 | 3480 | 2840 | 3220 | 4200 | 3090 | 5210 | 8030 |
| 178 | 158 | 269 | 175 | 257 | 32 | -22 | 9 | 115 | 0 | 172 | 370 | **27** | 5180 | 4930 | 6370 | 5150 | 6200 | 3440 | 2860 | 3180 | 4420 | 3080 | 5110 | 7820 |
| 174 | 166 | 276 | 191 | 241 | 25 | -28 | -4 | 142 | -11 | 164 | 363 | **28** | 5130 | 5030 | 6460 | 5350 | 5980 | 3370 | 2810 | 3040 | 4740 | 2970 | 5010 | 7720 |
| 171 | | 283 | 200 | 237 | 19 | -32 | 2 | 170 | -8 | 154 | 352 | **29** | 5090 | | 6560 | 5460 | 5930 | 3300 | 2760 | 3100 | 5080 | 3000 | 4880 | 7560 |
| 164 | | 283 | 200 | 230 | 14 | -35 | 8 | 187 | 14 | 145 | 343 | **30** | 5010 | | 6560 | 5460 | 5840 | 3240 | 2730 | 3170 | 5300 | 3240 | 4770 | 7430 |
| 166 | | 278 | | 219 | | -35 | 21 | | 28 | | 342 | **31** | 5030 | | 6490 | | 5700 | | 2730 | 3320 | | 3400 | | 7410 |
| **I** | **II** | **III** | **IV** | **V** | **VI** | **VII** | **VIII** | **IX** | **X** | **XI** | **XII** | | **I** | **II** | **III** | **IV** | **V** | **VI** | **VII** | **VIII** | **IX** | **X** | **XI** | **XII** |
| 178 | 327 | 426 | 272 | 352 | 206 | 42 | 78 | 187 | 198 | 195 | 403 | MAX | 5180 | 7190 | 8630 | 6410 | 7560 | 5540 | 3560 | 3980 | 5300 | 5430 | 5400 | 8310 |
| 40 | 220 | 333 | 159 | 281 | 107 | -2 | 27 | 44 | 61 | 116 | 280 | AVE | 3555 | 5743 | 7296 | 4964 | 6546 | 4334 | 3073 | 3387 | 3593 | 3794 | 4433 | 6555 |
| -49 | 130 | 195 | 112 | 219 | 14 | -35 | -28 | -34 | -11 | 28 | 142 | MIN | 2450 | 4590 | 5400 | 4380 | 5700 | 3240 | 2730 | 2800 | 2740 | 2970 | 3400 | 4740 |
| MIN | -49 | | | AVE | 139 | 88 | | MAX | 426 | | | **2017** | | MIN | 2450 | | | AVE | 4770 | | | MAX | 8630 | |

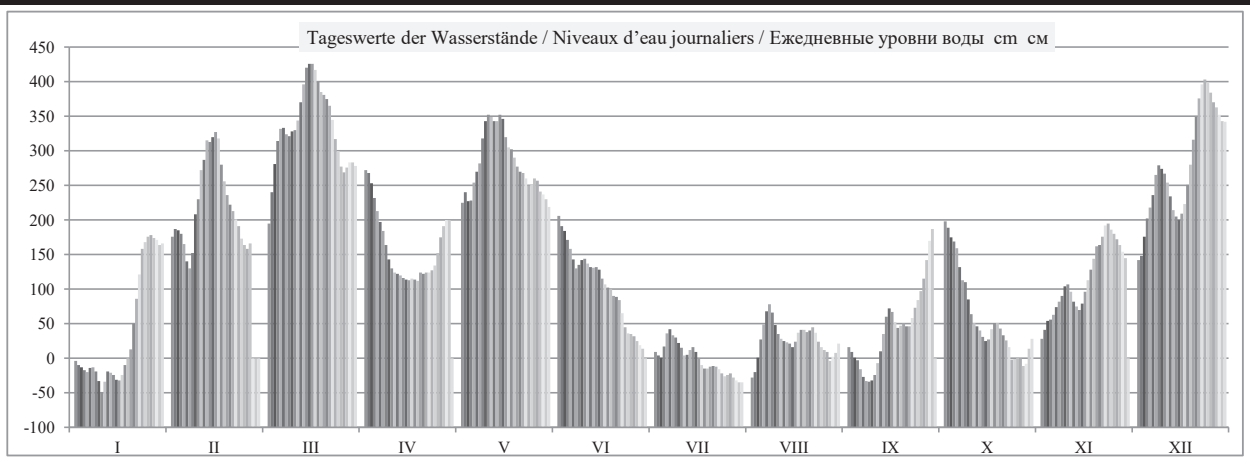

| | HSW BCY | I | II | III | IV | V | VI | VII | VIII | IX | X | XI | XII | 2017 |
|---|---|---|---|---|---|---|---|---|---|---|---|---|---|---|
| Tage mit Überschreitung des HSW / Jours où le HNN (HSW) a été dépassé / Дни, когда был превышен ВСУ (HSW) | | 0 | 0 | 0 | 0 | 0 | 0 | 0 | 0 | 0 | 0 | 0 | 0 | **0** |
| Tage mit Unterschreitung des RNW / Jours où l'ENR n'a pas été atteint / Дни, когда не был достигнут НСРУ | | 11 | 0 | 0 | 0 | 0 | 0 | 8 | 2 | 5 | 0 | 0 | 0 | **26** |
| Tage mit Überschreitung des HSW / Jours où le HNN a été dépassé / Дни, когда был превышен ВСУ (HNN) | | 0 | 0 | 0 | 0 | 0 | 0 | 0 | 0 | 0 | 0 | 0 | 0 | **0** |

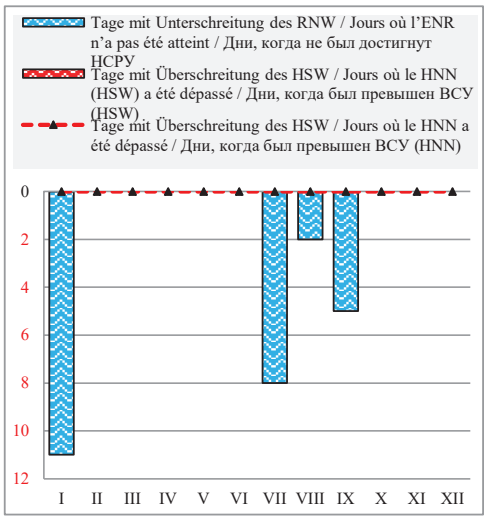


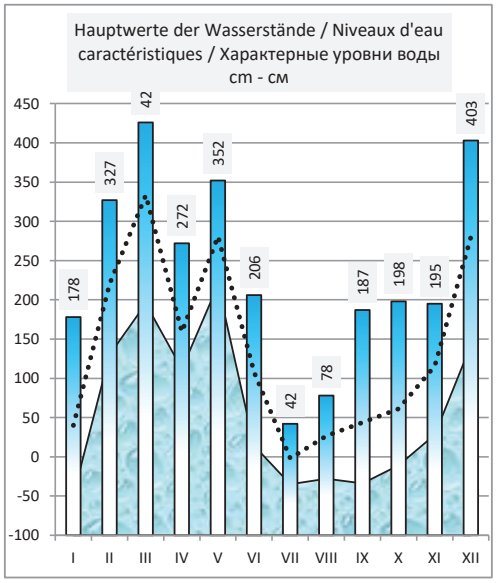


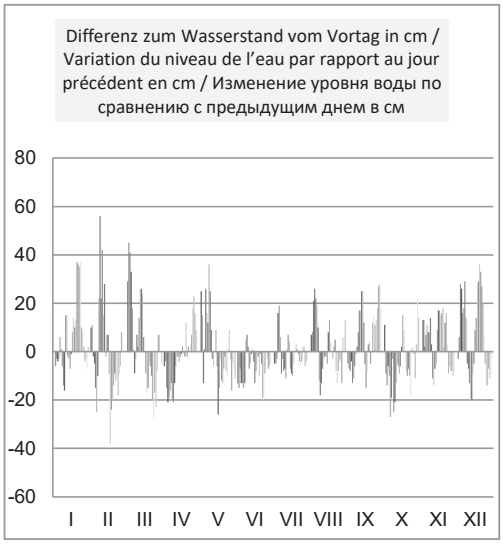


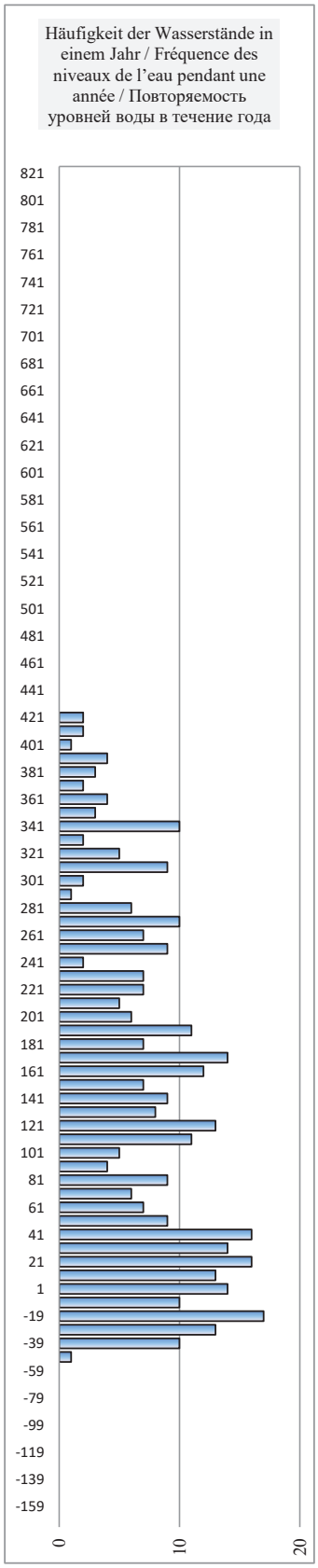


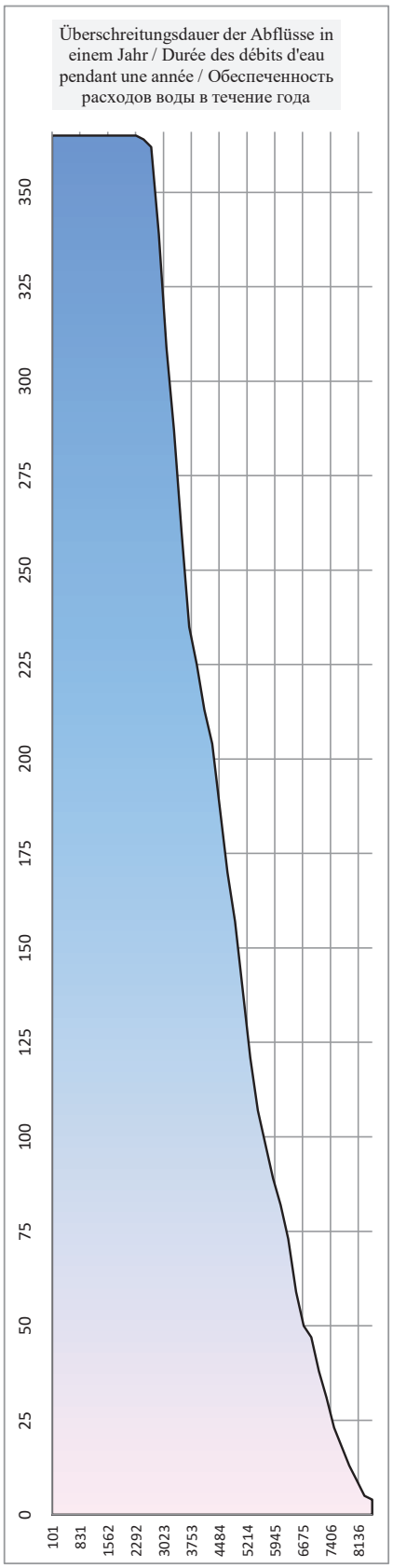

# Rumänien / Roumanie / Румыния

| | | | | | | |
|---|---|---|---|---|---|---|
| Hydrologische Messstelle<br>Station hydrométrique<br>Водомерный пост | **OLTENIŢA**<br>**ОЛТЕНИЦА** | Beginn der Messungen / Année de construction / Год основания | | *1879* | | |
| | | Entfernung von Sulina / Distance de Sulina / Расстояние от Сулины km км | | 430,000 | | |
| | | Absoluter Nullpunkt / Cote du «0» absolu / Абсолютная отметка «0» m м | | MN | 10,01 | |
| Fläche des Einzugsgebiets / Superficie du bassin hydrographique / Площадь водосборного бассейна $km^2$ $км^2$ | 684 900 | Höhe d. RNW-HSW / Cote de l'ENR-HNN / Отметка НСРУ-ВСУ cm см | **28** | *1981-2010* | **683** | |

| **Hauptwerte der Wasserstände / Niveaux d'eau caractéristiques / Характерные уровни воды cm см** | | | | **Hauptwerte der Abflüsse / Débits d'eau caractéristiques / Характерные расходы воды $m^3/s$ $м^3/с$** | | |
|---|---|---|---|---|---|---|
| **859** | **642** | **809** | Maximum / Наивысший (MAX) | **15100** | **12457** | **16200** |
| 17.03.1942 | 16.04.2000 | 24.04.2006 | | 04.06.1970 | 16.04.2000 | 23.04.2006 |
| **-110** | **-67** | **-59** | Minimum / Наинизший (MIN) | **1530** | **1900** | **2296** |
| 24.10.1947 | 10.10.1992 | 08.09.2003 | | 31.10.1947 | 10.10.1992 | 08.09.2003 |
| **292** | **244** | **256** | Mittel / Moyenne / Средний (AVE) | **6117** | **5833** | **6204** |
| *1921 - 1990* | *1991 - 2000* | *2001 - 2010* | berücksichtigter Zeitraum / Période de calcul / Период наблюдений | *1941 - 1990* | *1991 - 2000* | *2001 - 2010* |

| I | II | III | IV | V | VI | VII | VIII | IX | X | XI | XII | Datum Date Дата | I | II | III | IV | V | VI | VII | VIII | IX | X | XI | XII |
|---|---|---|---|---|---|---|---|---|---|---|---|---|---|---|---|---|---|---|---|---|---|---|---|---|
| 36 | 323 | 205 | 286 | 234 | 235 | 55 | 17 | 75 | 212 | 47 | 168 | **1** | 3010 | 6910 | 5190 | 6360 | 5600 | 5620 | 3210 | 2730 | 3470 | 5290 | 3100 | 4690 |
| 28 | 309 | 241 | 282 | 251 | 222 | 51 | 25 | 71 | 210 | 53 | 169 | **2** | 2910 | 6700 | 5700 | 6300 | 5840 | 5430 | 3150 | 2830 | 3410 | 5260 | 3180 | 4700 |
| 24 | 301 | 285 | 276 | 251 | 213 | 49 | 39 | 53 | 200 | 67 | 183 | **3** | 2820 | 6580 | 6350 | 6210 | 5840 | 5300 | 3130 | 3000 | 3180 | 5120 | 3360 | 4890 |
| 22 | 301 | 309 | 260 | 246 | 205 | 60 | 59 | 47 | 192 | 72 | 213 | **4** | 2790 | 6580 | 6700 | 5980 | 5770 | 5190 | 3270 | 3260 | 3100 | 5010 | 3430 | 5300 |
| 18 | 300 | 331 | 246 | 260 | 193 | 70 | 80 | 39 | 188 | 79 | 231 | **5** | 2740 | 6570 | 7030 | 5770 | 5980 | 5030 | 3400 | 3530 | 3000 | 4960 | 3520 | 5560 |
| 16 | 296 | 340 | 229 | 282 | 178 | 84 | 98 | 28 | 169 | 89 | 248 | **6** | 2720 | 6510 | 7160 | 5530 | 6300 | 4830 | 3580 | 3760 | 2880 | 4700 | 3650 | 5800 |
| 18 | 291 | 336 | 218 | 294 | 164 | 78 | 112 | 21 | 145 | 102 | 264 | **7** | 2740 | 6440 | 7100 | 5380 | 6480 | 4640 | 3500 | 3950 | 2780 | 4380 | 3820 | 6330 |
| 19 | 309 | 327 | 202 | 310 | 161 | 71 | 107 | 17 | 143 | 108 | 284 | **8** | 2760 | 6700 | 6970 | 5150 | 6720 | 4600 | 3410 | 3880 | 2730 | 4360 | 3900 | 6380 |
| 7 | 340 | 334 | 181 | 341 | 168 | 69 | 94 | 17 | 125 | 123 | 289 | **9** | 2610 | 7160 | 7070 | 4870 | 7180 | 4690 | 3390 | 3710 | 2730 | 4120 | 4090 | 6410 |
| -9 | 364 | 336 | 165 | 353 | 171 | 62 | 81 | 23 | 102 | 131 | 284 | **10** | 2420 | 7520 | 7100 | 4650 | 7360 | 4630 | 3300 | 3540 | 2810 | 3820 | 4200 | 6330 |
| -7 | 368 | 346 | 155 | 358 | 169 | 52 | 72 | 34 | 88 | 129 | 274 | **11** | 2440 | 7580 | 7250 | 4520 | 7430 | 4700 | 3170 | 3430 | 2940 | 3630 | 4170 | 6190 |
| 4 | 382 | 362 | 152 | 355 | 164 | 50 | 69 | 49 | 78 | 115 | 257 | **12** | 2570 | 7800 | 7490 | 4480 | 7390 | 4640 | 3140 | 3390 | 3130 | 3500 | 3990 | 5930 |
| 15 | 395 | 388 | 152 | 352 | 160 | 52 | 66 | 69 | 72 | 106 | 244 | **13** | 2710 | 7990 | 7950 | 4480 | 7210 | 4580 | 3170 | 3350 | 3390 | 3430 | 3870 | 5740 |
| 37 | 398 | 413 | 148 | 361 | 160 | 56 | 66 | 89 | 65 | 101 | 231 | **14** | 2980 | 8040 | 8380 | 4420 | 7480 | 4580 | 3220 | 3350 | 3650 | 3340 | 3800 | 5560 |
| 60 | 390 | 422 | 144 | 362 | 158 | 56 | 63 | 99 | 58 | 102 | 224 | **15** | 3270 | 7920 | 8530 | 4370 | 7490 | 4560 | 3220 | 3310 | 3780 | 3260 | 3820 | 5460 |
| 76 | 390 | 427 | 142 | 346 | 148 | 50 | 64 | 99 | 55 | 112 | 225 | **16** | 3480 | 7920 | 8650 | 4340 | 7250 | 4420 | 3140 | 3320 | 3780 | 3210 | 3950 | 5480 |
| 98 | 362 | 422 | 140 | 328 | 142 | 42 | 75 | 89 | 62 | 128 | 235 | **17** | 3760 | 7490 | 8480 | 4320 | 6980 | 4340 | 3040 | 3470 | 3650 | 3300 | 4160 | 5620 |
| 108 | 327 | 400 | 144 | 318 | 137 | 33 | 82 | 80 | 74 | 144 | 253 | **18** | 3900 | 7970 | 8090 | 4370 | 6840 | 4280 | 2930 | 3560 | 3530 | 3450 | 4560 | 5870 |
| 129 | 306 | 395 | 139 | 307 | 134 | 31 | 86 | 75 | 82 | 158 | 279 | **19** | 4170 | 6660 | 7990 | 4300 | 6670 | 4240 | 2900 | 3610 | 3470 | 3560 | 4560 | 6260 |
| 164 | 275 | 391 | 148 | 299 | 129 | 33 | 84 | 79 | 77 | 176 | 309 | **20** | 4640 | 6200 | 7930 | 4420 | 6560 | 4170 | 2930 | 3580 | 3520 | 3490 | 4800 | 6700 |
| 215 | 254 | 385 | 151 | 289 | 124 | 33 | 82 | 79 | 66 | 184 | 340 | **21** | 5330 | 5890 | 7840 | 4460 | 6410 | 4110 | 2930 | 3560 | 3520 | 3350 | 4910 | 7160 |
| 255 | 246 | 377 | 151 | 284 | 121 | 32 | 88 | 75 | 52 | 191 | 363 | **22** | 5900 | 5770 | 7720 | 4460 | 6330 | 4070 | 2920 | 3630 | 3470 | 3170 | 5000 | 7510 |
| 282 | 231 | 363 | 151 | 280 | 109 | 30 | 88 | 84 | 43 | 205 | 386 | **23** | 6300 | 5560 | 7510 | 4460 | 6270 | 3910 | 2890 | 3630 | 3580 | 3050 | 5190 | 7860 |
| 340 | 221 | 341 | 154 | 268 | 92 | 25 | 79 | 94 | 29 | 212 | 398 | **24** | 7160 | 5420 | 7180 | 4500 | 6100 | 3690 | 2830 | 3520 | 3710 | 2880 | 5290 | 8040 |
| 340 | 208 | 320 | 156 | 262 | 77 | 22 | 68 | 105 | 18 | 210 | 400 | **25** | 7160 | 5230 | 6870 | 4530 | 6010 | 3490 | 2790 | 3390 | 3860 | 2740 | 5260 | 8070 |
| 358 | 195 | 302 | 170 | 270 | 72 | 22 | 61 | 115 | 22 | 204 | 392 | **26** | 7430 | 5050 | 6600 | 4720 | 6130 | 3430 | 2790 | 3280 | 3990 | 2790 | 5180 | 7950 |
| 367 | 190 | 284 | 190 | 275 | 74 | 26 | 59 | 128 | 26 | 197 | 380 | **27** | 7570 | 4990 | 6330 | 4990 | 6200 | 3450 | 2840 | 3260 | 4030 | 2840 | 5080 | 7770 |
| 360 | 188 | 292 | 205 | 265 | 70 | 24 | 55 | 152 | 20 | 191 | 370 | **28** | 7460 | 4960 | 6450 | 5190 | 6050 | 3400 | 2820 | 3210 | 4480 | 2770 | 5000 | 7610 |
| 346 | | 297 | 218 | 260 | 64 | 21 | 55 | 179 | 15 | 183 | 364 | **29** | 7250 | | 6530 | 5380 | 5980 | 3320 | 2780 | 3210 | 4840 | 2710 | 4910 | 7520 |
| 338 | | 298 | 225 | 253 | 60 | 16 | 61 | 199 | 24 | 173 | 354 | **30** | 7130 | | 6540 | 5480 | 5870 | 3270 | 2720 | 3280 | 5110 | 2820 | 4760 | 7370 |
| 332 | | 293 | | 248 | | 14 | 68 | | 43 | | 351 | **31** | 7040 | | 6470 | | 5800 | | 2690 | 3370 | | 3050 | | 7330 |
| **I** | **II** | **III** | **IV** | **V** | **VI** | **VII** | **VIII** | **IX** | **X** | **XI** | **XII** | | **I** | **II** | **III** | **IV** | **V** | **VI** | **VII** | **VIII** | **IX** | **X** | **XI** | **XII** |
| 367 | 398 | 427 | 286 | 362 | 235 | 84 | 112 | 199 | 212 | 212 | 400 | MAX | 7570 | 8040 | 8650 | 6360 | 7490 | 5620 | 3580 | 3950 | 5110 | 5290 | 5290 | 8070 |
| 142 | 302 | 341 | 186 | 296 | 142 | 44 | 71 | 79 | 89 | 136 | 289 | AVE | 4425 | 6647 | 7198 | 4946 | 6501 | 4354 | 3071 | 3416 | 3517 | 3657 | 4284 | 6432 |
| -9 | 188 | 205 | 139 | 234 | 60 | 14 | 17 | 17 | 15 | 47 | 168 | MIN | 2420 | 4960 | 5190 | 4300 | 5600 | 3270 | 2690 | 2730 | 2730 | 2710 | 3100 | 4690 |
| MIN | -9 | | | AVE | 176 | 118 | | MAX | 427 | | | **2017** | MIN | 2420 | | | AVE | 4863 | | | MAX | 8650 | | |

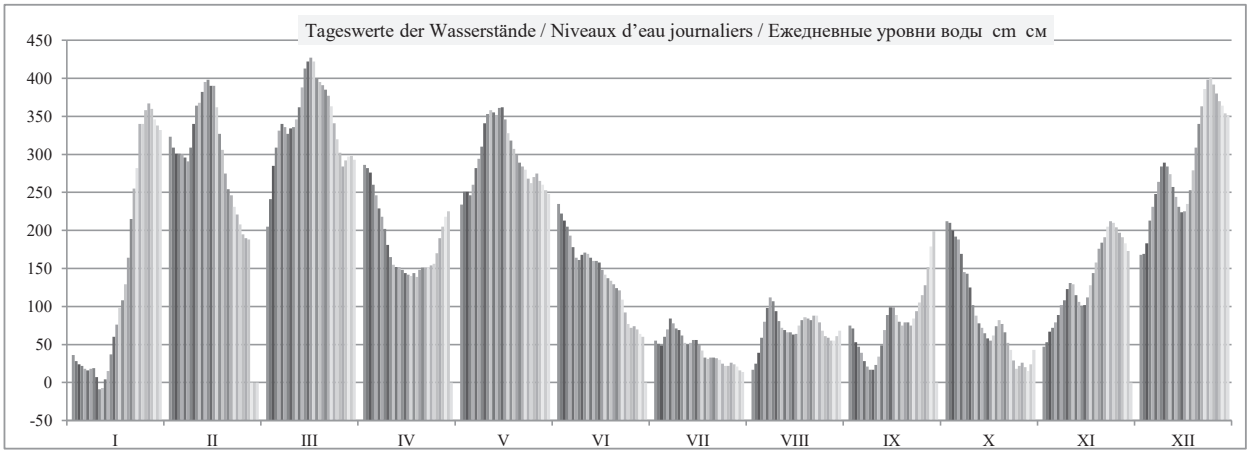

| | HSW BCУ | I | II | III | IV | V | VI | VII | VIII | IX | X | XI | XII | 2017 |
|---|---|---|---|---|---|---|---|---|---|---|---|---|---|---|
| Tage mit Überschreitung des HSW / Jours où le HNN (HSW) a été dépassé / Дни, когда был превышен ВСУ (HSW) | | 0 | 0 | 0 | 0 | 0 | 0 | 0 | 0 | 0 | 0 | 0 | 0 | **0** |
| Tage mit Unterschreitung des RNW / Jours où l'ENR n'a pas été atteint / Дни, когда не был достигнут НСРУ | | 11 | 0 | 0 | 0 | 0 | 0 | 8 | 2 | 4 | 6 | 0 | 0 | **31** |
| Tage mit Überschreitung des HSW / Jours où le HNN a été dépassé / Дни, когда был превышен ВСУ (HNN) | | 0 | 0 | 0 | 0 | 0 | 0 | 0 | 0 | 0 | 0 | 0 | 0 | **0** |

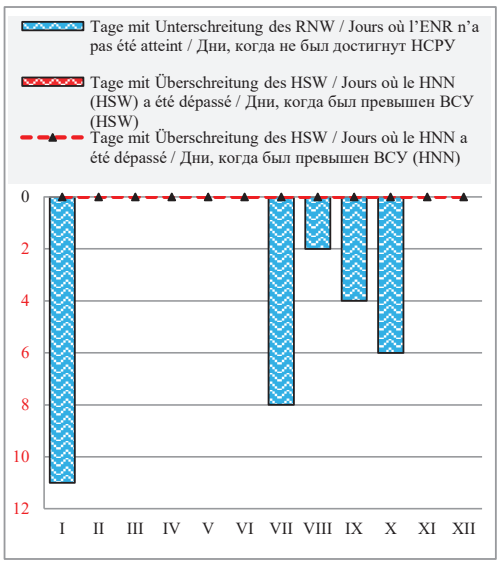


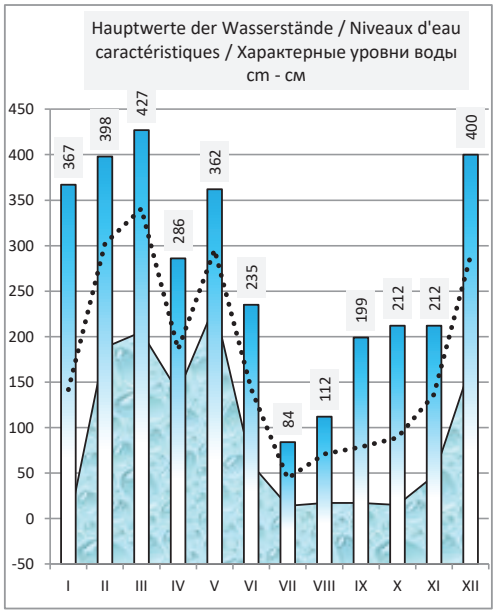


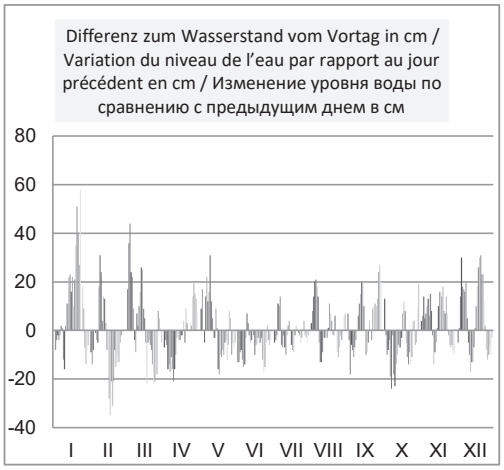


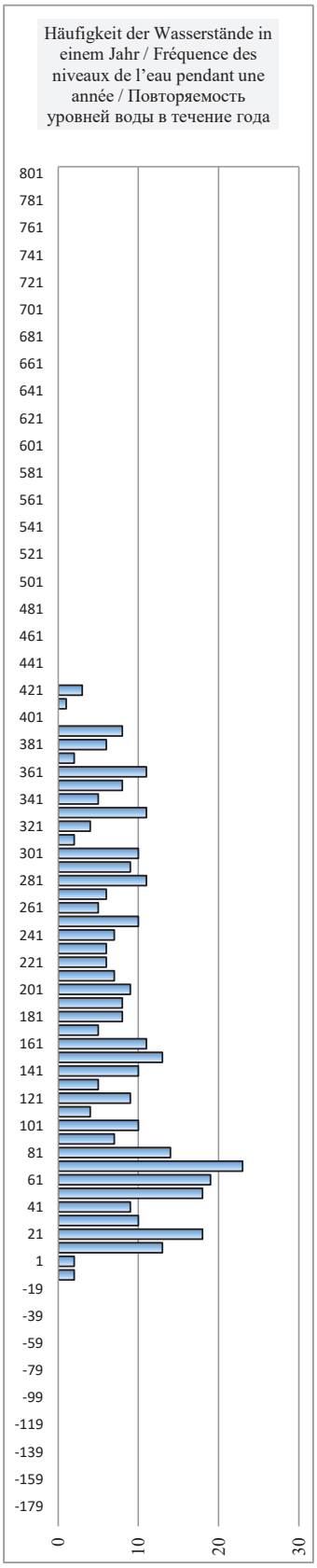


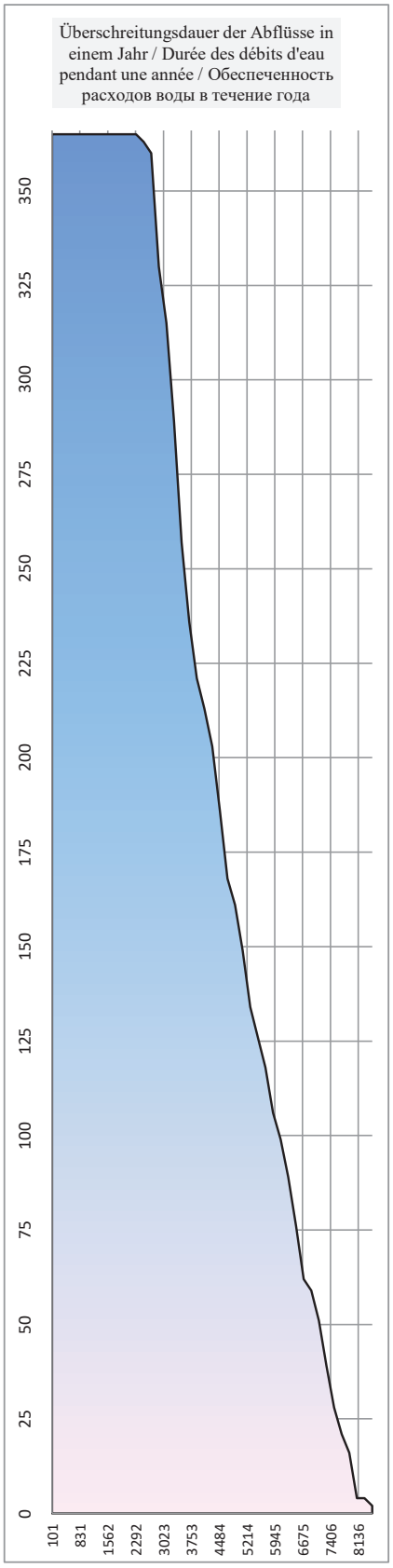

# Bulgarien / Bulgarie / Болгария

| | | | | | | |
|---|---|---|---|---|---|---|
| Hydrologische Messstelle<br>Station hydrométrique<br>Водомерный пост | **SILISTRA**<br>**СИЛИСТРА** | Beginn der Messungen / Année de construction / Год основания | | *1941* | | |
| | | Entfernung von Sulina / Distance de Sulina / Расстояние от Сулины km км | | 375,500 | | |
| | | Absoluter Nullpunkt / Cote du «0» absolu / Абсолютная отметка «0» m м | | B | 6,27 | |
| Fläche des Einzugsgebiets / Superficie du bassin hydrographique / Площадь водосборного бассейна km² км² | 689 700 | Höhe d. RNW-HSW / Cote de l'ENR-HNN / Отметка НСРУ-ВСУ cm см | **86** | *1981-2010* | **743** | |

| **Hauptwerte der Wasserstände / Niveaux d'eau caractéristiques / Характерные уровни воды cm см** | | | | **Hauptwerte der Abflüsse / Débits d'eau caractéristiques / Характерные расходы воды m³/s м³/с** | | |
|---|---|---|---|---|---|---|
| **883** | **710** | **853** | Maximum / Наивысший (MAX) | **15170** | **12061** | **15332** |
| 18.03.1942 | 16.04.2000 | 24.04.2006 | | 04.06.1970 | 16.04.2000 | 24.04.2006 |
| **-106** | **-34** | **-26** | Minimum / Наинизший (MIN) | **1640** | **1832** | **1768** |
| 15.11.1969 | 10.10.1992 | 09.09.2003 | | 07.01.1954 | 10.10.1992 | 09.09.2003 |
| **348** | **307** | **328** | Mittel / Moyenne / Средний (AVE) | **6190** | **5937** | **6216** |
| *1941 - 1990* | *1991 - 2000* | *2001 - 2010* | berücksichtigter Zeitraum / Période de calcul / Период наблюдений | *1941 - 1990* | *1991 - 2000* | *2001 - 2010* |

| I | II | III | IV | V | VI | VII | VIII | IX | X | XI | XII | Datum Date Дата | I | II | III | IV | V | VI | VII | VIII | IX | X | XI | XII |
|---|---|---|---|---|---|---|---|---|---|---|---|---|---|---|---|---|---|---|---|---|---|---|---|---|
| 115 | 352 | 274 | 374 | 300 | 315 | 116 | 69 | 120 | 275 | 127 | 246 | **1** | 3428 | 3083 | 5412 | 6693 | 5742 | 5934 | 3441 | 2866 | 3490 | 5424 | 3576 | 5058 |
| 107 | 346 | 298 | 369 | 318 | 304 | 109 | 71 | 116 | 280 | 132 | 241 | **2** | 3330 | 3012 | 5717 | 6628 | 5972 | 5793 | 3355 | 2891 | 3441 | 5488 | 3637 | 4995 |
| 100 | 344 | 338 | 363 | 330 | 293 | 107 | 84 | 110 | 269 | 145 | 250 | **3** | 3244 | 3104 | 6229 | 6550 | 6126 | 5653 | 3330 | 3049 | 3367 | 5348 | 3798 | 5108 |
| 96 | 347 | 373 | 349 | 323 | 281 | 110 | 103 | 105 | 262 | 156 | 270 | **4** | 3196 | 3114 | 6680 | 6370 | 6036 | 5501 | 3367 | 3281 | 3306 | 5260 | 3934 | 5361 |
| 93 | 348 | 401 | 334 | 328 | 271 | 122 | 124 | 96 | 258 | 159 | 294 | **5** | 3159 | 3063 | 7043 | 6177 | 6100 | 5374 | 3514 | 3539 | 3196 | 5209 | 3971 | 5666 |
| 89 | 352 | 416 | 322 | 352 | 258 | 137 | 144 | 84 | 246 | 167 | 310 | **6** | 3110 | 3043 | 7238 | 6023 | 6409 | 5209 | 3699 | 3785 | 3049 | 5058 | 4070 | 5870 |
| 94 | 347 | 421 | 300 | 363 | 244 | 140 | 161 | 74 | 226 | 176 | 333 | **7** | 3171 | 3002 | 7303 | 5742 | 6550 | 5033 | 3736 | 3995 | 2927 | 4806 | 4182 | 6164 |
| 93 | 361 | 416 | 286 | 378 | 235 | 133 | 164 | 69 | 221 | 181 | 357 | **8** | 3159 | 3234 | 7238 | 5564 | 6744 | 4919 | 3650 | 4033 | 2866 | 4743 | 4244 | 6473 |
| 88 | 406 | 416 | 270 | 412 | 241 | 129 | 156 | 67 | 214 | 192 | 368 | **9** | 3098 | 3519 | 7238 | 5361 | 7186 | 4995 | 3600 | 3934 | 2842 | 4656 | 4381 | 6615 |
| 80 | 460 | 420 | 250 | 430 | 241 | 124 | 142 | 70 | 192 | 204 | 367 | **10** | 2736 | 4250 | 7290 | 5108 | 7421 | 4995 | 3539 | 3761 | 2879 | 4381 | 4531 | 6602 |
| 90 | 518 | 427 | 236 | 437 | 241 | 115 | 133 | 78 | 172 | 203 | 361 | **11** | 2530 | 5057 | 7382 | 4932 | 7513 | 4995 | 3428 | 3650 | 2976 | 4132 | 4518 | 6525 |
| 111 | 545 | 440 | 233 | 439 | 238 | 107 | 127 | 95 | 159 | 198 | 349 | **12** | 2697 | 6992 | 7552 | 4894 | 7539 | 4957 | 3330 | 3576 | 3183 | 3971 | 4456 | 6370 |
| 152 | 560 | 462 | 226 | 441 | 234 | 105 | 123 | 111 | 152 | 187 | 334 | **13** | 2890 | 7313 | 7841 | 4806 | 7565 | 4907 | 3306 | 3527 | 3379 | 3884 | 4318 | 6177 |
| 218 | 553 | 488 | 223 | 442 | 231 | 110 | 121 | 135 | 149 | 181 | 320 | **14** | 2864 | 7593 | 8184 | 4769 | 7578 | 4869 | 3367 | 3502 | 3674 | 3847 | 4244 | 5998 |
| 316 | 552 | 503 | 218 | 447 | 230 | 110 | 118 | 159 | 138 | 177 | 304 | **15** | 2826 | 7579 | 8383 | 4706 | 7644 | 4856 | 3367 | 3465 | 3971 | 3711 | 4194 | 5793 |
| 328 | 552 | 510 | 216 | 437 | 224 | 103 | 118 | 169 | 132 | 185 | 299 | **16** | 2736 | 7706 | 8476 | 4681 | 7513 | 4781 | 3281 | 3465 | 4095 | 3637 | 4294 | 5730 |
| 324 | 517 | 511 | 215 | 417 | 213 | 97 | 123 | 165 | 134 | 197 | 305 | **17** | 2723 | 7762 | 8489 | 4668 | 7251 | 4643 | 3208 | 3527 | 4045 | 3662 | 4443 | 5806 |
| 320 | 466 | 503 | 215 | 405 | 206 | 89 | 132 | 153 | 146 | 214 | 326 | **18** | 2813 | 7495 | 8383 | 4668 | 7095 | 4556 | 3110 | 3637 | 3896 | 3810 | 4656 | 6075 |
| 315 | 411 | 490 | 215 | 398 | 202 | 83 | 134 | 149 | 154 | 230 | 349 | **19** | 3006 | 7090 | 8210 | 4668 | 7004 | 4506 | 3037 | 3662 | 3847 | 3909 | 4856 | 6370 |
| 310 | 377 | 481 | 216 | 385 | 200 | 84 | 136 | 151 | 154 | 241 | 378 | **20** | 2452 | 6742 | 8091 | 4681 | 6835 | 4481 | 3049 | 3687 | 3872 | 3909 | 4995 | 6744 |
| 313 | 349 | 475 | 223 | 375 | 193 | 86 | 135 | 154 | 146 | 248 | 408 | **21** | 2541 | 6452 | 8012 | 4769 | 6705 | 4393 | 3073 | 3674 | 3909 | 3810 | 5083 | 7134 |
| 325 | 334 | 469 | 225 | 370 | 189 | 85 | 138 | 149 | 139 | 254 | 438 | **22** | 2797 | 6273 | 7933 | 4794 | 6641 | 4343 | 3061 | 3711 | 3847 | 3723 | 5159 | 7526 |
| 348 | 321 | 458 | 225 | 365 | 183 | 85 | 140 | 150 | 131 | 265 | 463 | **23** | 3092 | 6011 | 7788 | 4794 | 6576 | 4269 | 3061 | 3736 | 3859 | 3625 | 5298 | 7854 |
| 348 | 305 | 439 | 225 | 357 | 165 | 80 | 135 | 164 | 121 | 276 | 480 | **24** | 3311 | 5806 | 7539 | 4794 | 6473 | 4045 | 3000 | 3674 | 4033 | 3502 | 5437 | 8078 |
| 390 | 292 | 417 | 229 | 349 | 150 | 75 | 125 | 175 | 108 | 278 | 487 | **25** | 3576 | 5640 | 7251 | 4844 | 6370 | 3859 | 2939 | 3551 | 4169 | 3342 | 5463 | 8171 |
| 394 | 276 | 398 | 240 | 350 | 140 | 73 | 116 | 183 | 106 | 276 | 483 | **26** | 3566 | 5437 | 7004 | 4982 | 6383 | 3736 | 2915 | 3441 | 4269 | 3318 | 5437 | 8118 |
| 392 | 272 | 384 | 255 | 356 | 135 | 76 | 112 | 196 | 109 | 271 | 474 | **27** | 3576 | 5386 | 6822 | 5171 | 6460 | 3674 | 2952 | 3391 | 4431 | 3355 | 5374 | 7999 |
| 382 | 266 | 376 | 272 | 350 | 132 | 75 | 109 | 215 | 107 | 268 | 463 | **28** | 3417 | 5310 | 6718 | 5386 | 6383 | 3637 | 2939 | 3355 | 4668 | 3330 | 5336 | 7854 |
| 374 | | 378 | 284 | 340 | 127 | 73 | 106 | 241 | 99 | 260 | 458 | **29** | 3249 | | 6744 | 5539 | 6254 | 3576 | 2915 | 3318 | 4995 | 3232 | 5235 | 7788 |
| 369 | | 380 | 292 | 337 | 121 | 68 | 109 | 267 | 103 | 250 | 450 | **30** | 3135 | | 6770 | 5640 | 6216 | 3502 | 2854 | 3355 | 5323 | 3281 | 5108 | 7683 |
| 359 | | 378 | | 328 | | 66 | 116 | | 119 | | 444 | **31** | 3063 | | 6744 | | 6100 | | 2830 | 3441 | | 3477 | | 7604 |
| **I** | **II** | **III** | **IV** | **V** | **VI** | **VII** | **VIII** | **IX** | **X** | **XI** | **XII** | | **I** | **II** | **III** | **IV** | **V** | **VI** | **VII** | **VIII** | **IX** | **X** | **XI** | **XII** |
| 394 | 560 | 511 | 374 | 447 | 315 | 140 | 164 | 267 | 280 | 278 | 487 | MAX | 3576 | 7762 | 8489 | 6693 | 7644 | 5934 | 3736 | 4033 | 5323 | 5488 | 5463 | 8171 |
| 240 | 397 | 424 | 263 | 376 | 215 | 99 | 123 | 139 | 168 | 210 | 368 | AVE | 3048 | 5360 | 7345 | 5280 | 6722 | 4666 | 3234 | 3532 | 3727 | 4092 | 4608 | 6623 |
| 80 | 266 | 274 | 215 | 300 | 121 | 66 | 69 | 67 | 99 | 127 | 241 | MIN | 2452 | 3002 | 5412 | 4668 | 5742 | 3502 | 2830 | 2866 | 2842 | 3232 | 3576 | 4995 |
| MIN | 66 | | | AVE | 251 | 185 | | MAX | 560 | | | **2017** | MIN | 2452 | | | AVE | 4852 | | | MAX | 8489 | | |

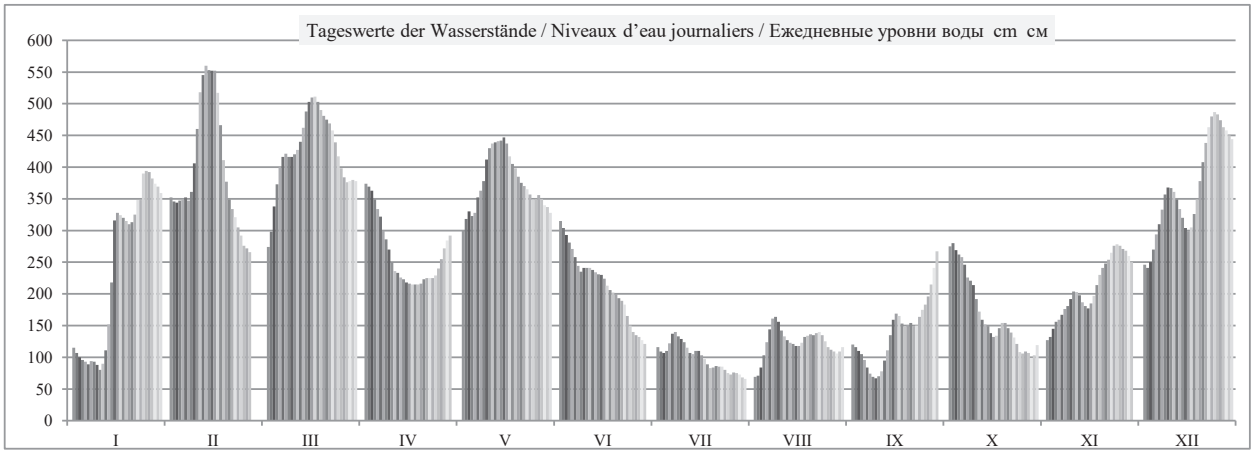

| | HSW BCУ | I | II | III | IV | V | VI | VII | VIII | IX | X | XI | XII | 2017 |
|---|---|---|---|---|---|---|---|---|---|---|---|---|---|---|
| Tage mit Überschreitung des HSW / Jours où le HNN (HSW) a été dépassé / Дни, когда был превышен ВСУ (HSW) | | 0 | 0 | 0 | 0 | 0 | 0 | 0 | 0 | 0 | 0 | 0 | 0 | **0** |
| Tage mit Unterschreitung des RNW / Jours où l'ENR n'a pas été atteint / Дни, когда не был достигнут НСРУ | | 1 | 0 | 0 | 0 | 0 | 0 | 12 | 3 | 6 | 0 | 0 | 0 | **22** |
| Tage mit Überschreitung des HSW / Jours où le HNN a été dépassé / Дни, когда был превышен ВСУ (HNN) | | 0 | 0 | 0 | 0 | 0 | 0 | 0 | 0 | 0 | 0 | 0 | 0 | **0** |




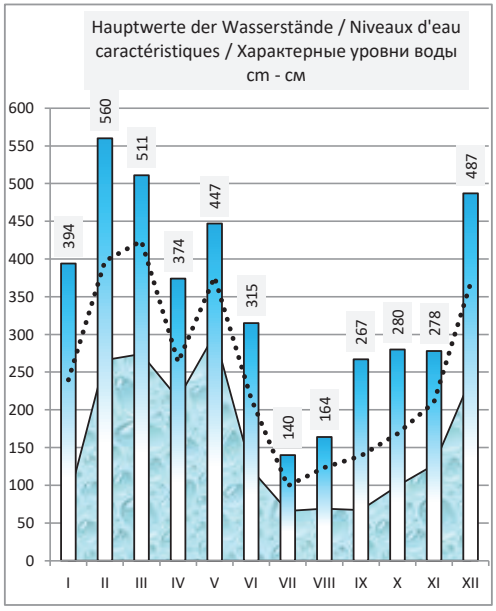


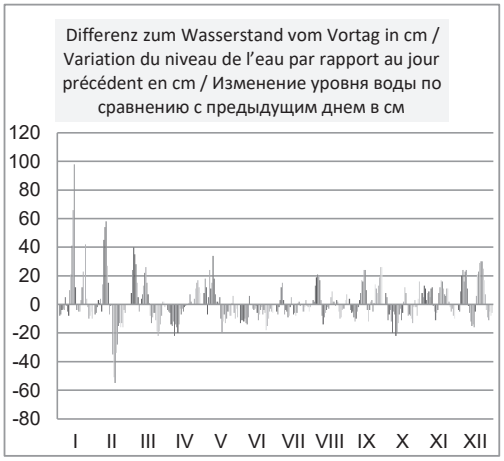


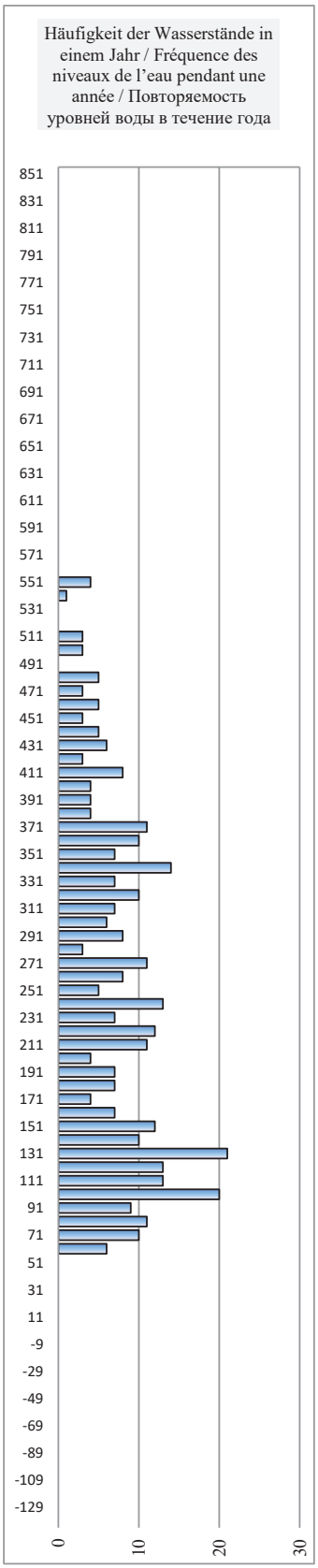


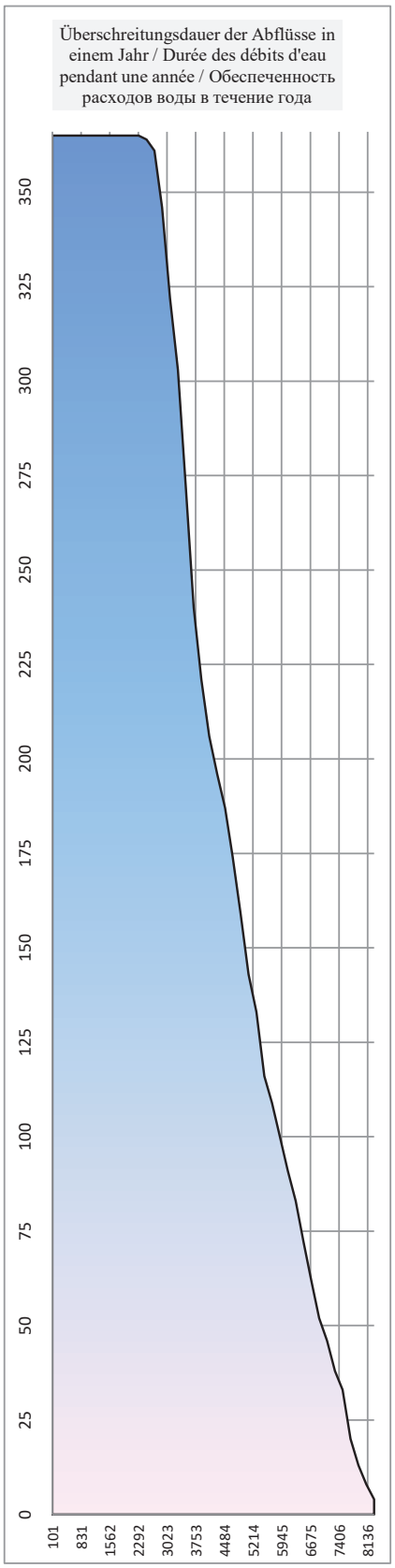

# Rumänien / Roumanie / Румыния

| | | | | | |
|---|---|---|---|---|---|
| Hydrologische Messstelle<br>Station hydrométrique<br>Водомерный пост | **CĂLĂRAŞI**<br>**КЭЛЭРАШИ** | Beginn der Messungen / Année de construction / Год основания | *1879* | | |
| | | Entfernung von Sulina / Distance de Sulina / Расстояние от Сулины km км | 370,000 | | |
| | | Absoluter Nullpunkt / Cote du «0» absolu / Абсолютная отметка «0» m м | MN | 7,31 | |
| Fläche des Einzugsgebiets / Superficie du bassin hydrographique / Площадь водосборного бассейна $km^2$ $км^2$ | | Höhe d. RNW-HSW / Cote de l'ENR-HNN / Отметка НСРУ-ВСУ cm см | **-15** | *1981-2010* | **622** |

| **Hauptwerte der Wasserstände / Niveaux d'eau caractéristiques / Характерные уровни воды cm см** | | | | **Hauptwerte der Abflüsse / Débits d'eau caractéristiques / Характерные расходы воды $m^3/s$ $м^3/с$** | | |
|---|---|---|---|---|---|---|
| **721** | **601** | **737** | Maximum / Наивысший (MAX) | 16857 | 13985 | **16200** |
| 01.05.1970 | 17.04.2000 | 24.04.2006 | | 01.04.1970 | 01.04.2000 | 23, 24.04.2006 |
| **-158** | **-123** | **-141** | Minimum / Наинизший (MIN) | 1150 | 1870 | **1800** |
| 01.01.1954 | 10.10.1992 | 09.09.2003 | | 07.01.1954 | 10.10.1992 | 09.09.2003 |
| **239** | **203** | **222** | Mittel / Moyenne / Средний (AVE) | 6112 | 6001 | **6322** |
| *1921 - 1990* | *1991 - 2000* | *2001 - 2010* | berücksichtigter Zeitraum / Période de calcul / Период наблюдений | *1941 - 1990* | *1991 - 2000* | *2001 - 2010* |

| I | II | III | IV | V | VI | VII | VIII | IX | X | XI | XII | Datum Date Дата | I | II | III | IV | V | VI | VII | VIII | IX | X | XI | XII |
|---|---|---|---|---|---|---|---|---|---|---|---|---|---|---|---|---|---|---|---|---|---|---|---|---|
| 7 | 221 | 160 | 265 | 188 | 207 | 6 | -46 | 6 | 160 | 7 | 137 | **1** | 3120 | 3160 | 5350 | 6700 | 5700 | 5850 | 3450 | 2900 | 3460 | 5310 | 3480 | 4990 |
| -2 | 217 | 180 | 261 | 205 | 193 | 0 | -41 | 3 | 170 | 13 | 134 | **2** | 3060 | 3090 | 5620 | 6620 | 5910 | 5700 | 3390 | 2960 | 3410 | 5400 | 3560 | 4970 |
| -9 | 214 | 217 | 255 | 215 | 183 | -3 | -32 | -2 | 165 | 23 | 141 | **3** | 2990 | 3070 | 6130 | 6510 | 6000 | 5570 | 3360 | 3080 | 3350 | 5310 | 3680 | 5100 |
| -15 | 218 | 253 | 242 | 211 | 175 | -2 | -14 | -10 | 156 | 34 | 160 | **4** | 2980 | 3030 | 6610 | 6320 | 5950 | 5440 | 3410 | 3290 | 3270 | 5200 | 3770 | 5350 |
| -18 | 222 | 282 | 224 | 214 | 162 | 10 | 9 | -15 | 150 | 39 | 183 | **5** | 2980 | 3050 | 7000 | 6070 | 6040 | 5270 | 3540 | 3550 | 3150 | 5120 | 3840 | 5620 |
| -24 | 225 | 300 | 207 | 233 | 149 | 24 | 30 | -26 | 140 | 45 | 200 | **6** | 2990 | 3400 | 7230 | 5850 | 6290 | 5100 | 3660 | 3770 | 3080 | 4960 | 3910 | 5850 |
| -22 | 223 | 307 | 191 | 248 | 136 | 29 | 48 | -36 | 119 | 53 | 218 | **7** | 2990 | 4140 | 7300 | 5640 | 6510 | 4940 | 3700 | 3950 | 2970 | 4730 | 4000 | 6130 |
| -7 | 232 | 300 | 180 | 263 | 125 | 23 | 56 | -43 | 111 | 61 | 242 | **8** | 2980 | 4460 | 7220 | 5490 | 6750 | 4850 | 3650 | 4000 | 2920 | 4620 | 4100 | 6410 |
| -52 | 269 | 305 | 162 | 290 | 128 | 19 | 49 | -45 | 100 | 70 | 255 | **9** | 2790 | 5140 | 7280 | 5250 | 7130 | 4870 | 3590 | 3910 | 2900 | 4460 | 4200 | 6550 |
| -55 | 320 | 307 | 143 | 314 | 131 | 14 | 36 | -45 | 78 | 78 | 257 | **10** | 3180 | 5880 | 7330 | 5020 | 7460 | 4910 | 3520 | 3760 | 2920 | 4210 | 4280 | 6570 |
| -34 | 365 | 314 | 130 | 325 | 132 | 5 | 24 | -38 | 57 | 87 | 252 | **11** | 3120 | 6480 | 7470 | 4870 | 7600 | 4910 | 3410 | 3640 | 3010 | 4000 | 4360 | 6480 |
| 8 | 406 | 328 | 122 | 327 | 128 | -4 | 17 | -25 | 43 | 80 | 240 | **12** | 2900 | 6720 | 7710 | 4780 | 7630 | 4860 | 3350 | 3570 | 3170 | 3860 | 4310 | 6290 |
| 38 | 409 | 345 | 118 | 329 | 123 | -5 | 13 | -7 | 33 | 70 | 223 | **13** | 2740 | 6670 | 7970 | 4750 | 7680 | 4800 | 3340 | 3540 | 3370 | 3750 | 4160 | 6070 |
| 134 | 414 | 373 | 116 | 332 | 121 | -2 | 11 | 15 | 28 | 62 | 207 | **14** | 2650 | 6960 | 8440 | 4720 | 7710 | 4780 | 3370 | 3510 | 3610 | 3680 | 4080 | 5850 |
| 185 | 415 | 389 | 112 | 336 | 120 | 0 | 8 | 39 | 20 | 58 | 197 | **15** | 2570 | 7070 | 8680 | 4670 | 7740 | 4750 | 3380 | 3480 | 3860 | 3590 | 4040 | 5750 |
| 188 | 420 | 396 | 109 | 329 | 114 | -5 | 5 | 53 | 13 | 62 | 191 | **16** | 2510 | 6750 | 8780 | 4630 | 7580 | 4670 | 3320 | 3460 | 3970 | 3540 | 4110 | 5680 |
| 182 | 418 | 399 | 108 | 311 | 104 | -11 | 10 | 51 | 14 | 74 | 195 | **17** | 2550 | 6340 | 8820 | 4620 | 7330 | 4550 | 3250 | 3520 | 3930 | 3570 | 4260 | 5770 |
| 180 | 373 | 393 | 109 | 298 | 97 | -19 | 20 | 42 | 23 | 90 | 211 | **18** | 2660 | 6090 | 8700 | 4630 | 7140 | 4470 | 3170 | 3630 | 3840 | 3670 | 4430 | 6020 |
| 175 | 310 | 381 | 107 | 290 | 93 | -26 | 25 | 34 | 33 | 104 | 233 | **19** | 2840 | 5850 | 8490 | 4610 | 7030 | 4430 | 3100 | 3670 | 3770 | 3760 | 4610 | 6330 |
| 175 | 266 | 373 | 109 | 278 | 90 | -26 | 26 | 33 | 34 | 121 | 261 | **20** | 3100 | 5710 | 8370 | 4650 | 6850 | 4380 | 3100 | 3680 | 3760 | 3760 | 4820 | 6740 |
| 173 | 240 | 367 | 114 | 267 | 82 | -25 | 24 | 35 | 29 | 137 | 297 | **21** | 3310 | 5580 | 8270 | 4700 | 6710 | 4310 | 3120 | 3660 | 3780 | 3690 | 5000 | 7230 |
| 185 | 223 | 359 | 116 | 261 | 79 | -25 | 28 | 33 | 20 | 142 | 321 | **22** | 3460 | 5460 | 8120 | 4720 | 6620 | 4270 | 3120 | 3700 | 3760 | 3600 | 5090 | 7620 |
| 203 | 209 | 350 | 117 | 256 | 72 | -27 | 29 | 34 | 15 | 155 | 347 | **23** | 3640 | 5280 | 7940 | 4730 | 6540 | 4160 | 3090 | 3700 | 3800 | 3520 | 5250 | 8000 |
| 205 | 196 | 333 | 120 | 247 | 57 | -30 | 25 | 44 | 3 | 167 | 364 | **24** | 3630 | 5050 | 7680 | 4770 | 6430 | 4000 | 3040 | 3640 | 3920 | 3390 | 5370 | 8290 |
| 250 | 184 | 313 | 121 | 240 | 40 | -36 | 14 | 60 | -10 | 172 | 374 | **25** | 3430 | 4860 | 7340 | 4800 | 6340 | 3820 | 2990 | 3520 | 4090 | 3270 | 5440 | 8410 |
| 256 | 173 | 293 | 127 | 239 | 31 | -37 | 6 | 70 | -15 | 170 | 372 | **26** | 3260 | 4920 | 7040 | 4900 | 6340 | 3730 | 2980 | 3460 | 4200 | 3230 | 5400 | 8360 |
| 256 | 160 | 276 | 140 | 243 | 27 | -35 | 1 | 82 | -12 | 164 | 364 | **27** | 3160 | 5010 | 6830 | 5090 | 6380 | 3680 | 3010 | 3400 | 4360 | 3260 | 5330 | 8200 |
| 247 | 156 | 268 | 159 | 242 | 23 | -33 | -2 | 99 | -14 | 162 | 355 | **28** | 3090 | 5530 | 6740 | 5310 | 6340 | 3640 | 3030 | 3370 | 4600 | 3230 | 5290 | 8070 |
| 242 | | 268 | 173 | 231 | 15 | -36 | -6 | 126 | -20 | 155 | 348 | **29** | 3090 | | 6740 | 5480 | 6210 | 3550 | 2980 | 3320 | 4900 | 3170 | 5180 | 7940 |
| 235 | | 271 | 182 | 225 | 10 | -41 | -4 | 145 | -20 | 145 | 340 | **30** | 3030 | | 6780 | 5590 | 6130 | 3500 | 2930 | 3370 | 5120 | 3200 | 5070 | 7820 |
| 229 | | 270 | | 217 | | -46 | 3 | | -5 | | 334 | **31** | 3160 | | 6750 | | 5990 | | 2880 | 3420 | | 3370 | | 7740 |
| **I** | **II** | **III** | **IV** | **V** | **VI** | **VII** | **VIII** | **IX** | **X** | **XI** | **XII** | | **I** | **II** | **III** | **IV** | **V** | **VI** | **VII** | **VIII** | **IX** | **X** | **XI** | **XII** |
| 256 | 420 | 399 | 265 | 336 | 207 | 29 | 56 | 145 | 170 | 172 | 374 | MAX | 3640 | 7070 | 8820 | 6700 | 7740 | 5850 | 3700 | 4000 | 5120 | 5400 | 5440 | 8410 |
| 113 | 275 | 312 | 155 | 265 | 105 | -11 | 12 | 24 | 52 | 93 | 257 | AVE | 3031 | 5170 | 7443 | 5216 | 6712 | 4592 | 3265 | 3530 | 3675 | 3982 | 4481 | 6652 |
| -55 | 156 | 160 | 107 | 188 | 10 | -46 | -46 | -45 | -20 | 7 | 134 | MIN | 2510 | 3030 | 5350 | 4610 | 5700 | 3500 | 2880 | 2900 | 2900 | 3170 | 3480 | 4970 |
| MIN | -55 | | | AVE | 137 | 71 | | MAX | 420 | | | **2017** | MIN | 2510 | | | AVE | 4813 | | | MAX | 8820 | | |

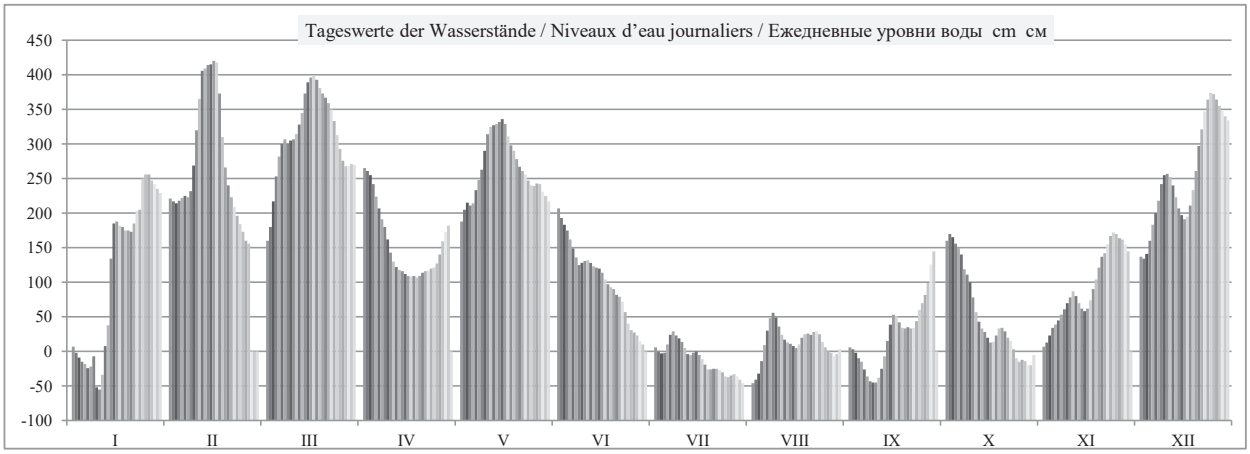

| | HSW BCY | I | II | III | IV | V | VI | VII | VIII | IX | X | XI | XII | 2017 |
|---|---|---|---|---|---|---|---|---|---|---|---|---|---|---|
| Tage mit Überschreitung des HSW / Jours où le HNN (HSW) a été dépassé / Дни, когда был превышен ВСУ (HSW) | | 0 | 0 | 0 | 0 | 0 | 0 | 0 | 0 | 0 | 0 | 0 | 0 | **0** |
| Tage mit Unterschreitung des RNW / Jours où l'ENR n'a pas été atteint / Дни, когда не был достигнут НСРУ | | 6 | 0 | 0 | 0 | 0 | 0 | 14 | 3 | 7 | 2 | 0 | 0 | **32** |
| Tage mit Überschreitung des HSW / Jours où le HNN a été dépassé / Дни, когда был превышен ВСУ (HNN) | | 0 | 0 | 0 | 0 | 0 | 0 | 0 | 0 | 0 | 0 | 0 | 0 | **0** |

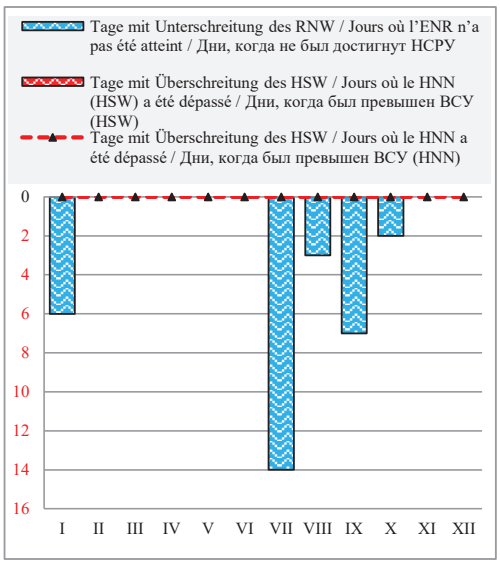


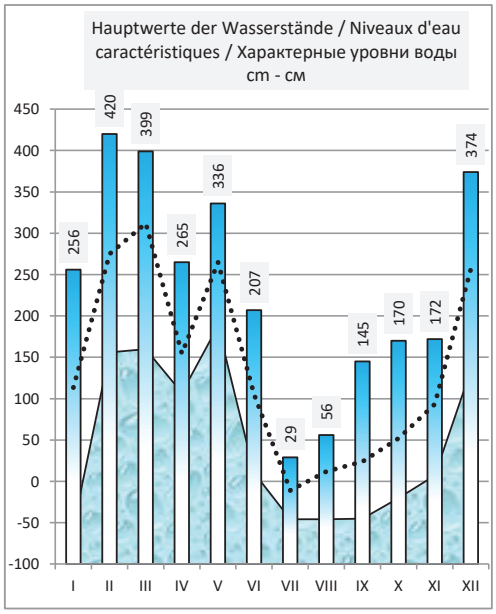


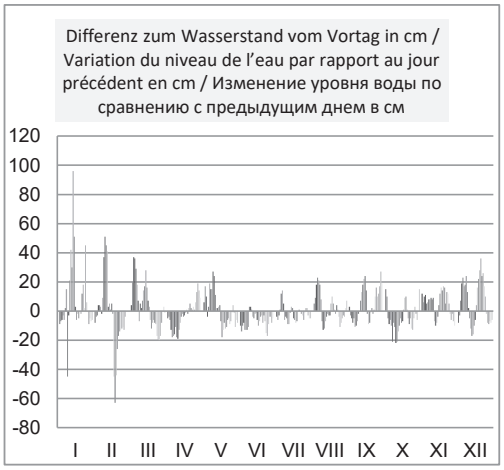


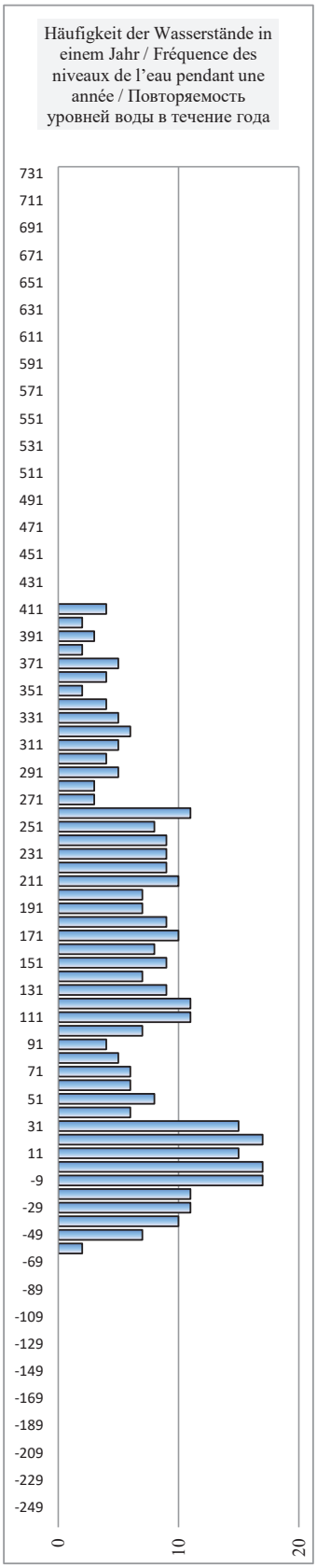


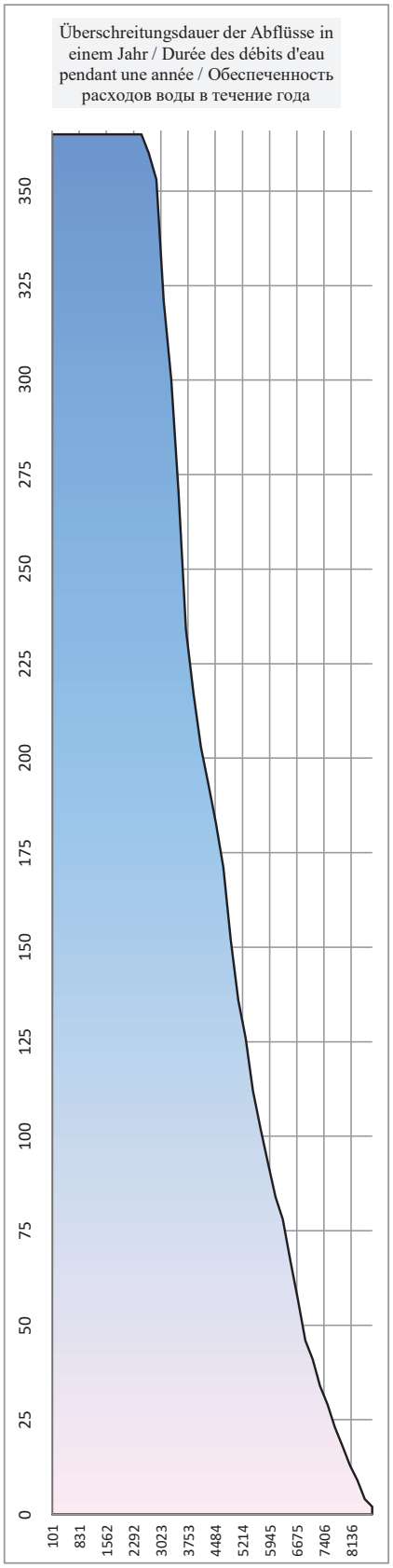

# Rumänien / Roumanie / Румыния

| | | | | | |
|---|---|---|---|---|---|
| Hydrologische Messstelle<br>Station hydrométrique<br>Водомерный пост | **CERNAVODĂ**<br><br>**ЧЕРНАВОДА** | Beginn der Messungen / Année de construction / Год основания | *1896* | | |
| | | Entfernung von Sulina / Distance de Sulina / Расстояние от Сулины km км | 300,000 | | |
| | | Absoluter Nullpunkt / Cote du «0» absolu / Абсолютная отметка «0» m м | MN | 4,87 | |
| Fläche des Einzugsgebiets / Superficie du bassin hydrographique / Площадь водосборного бассейна $km^2$ $км^2$ | 707 000 | Höhe d. RNW-HSW / Cote de l'ENR-HNN / Отметка НСРУ-ВСУ cm см | **-65** | *1981-2010* | **623** |

| Hauptwerte der Wasserstände / Niveaux d'eau caractéristiques / Характерные уровни воды cm см | | | | Hauptwerte der Abflüsse / Débits d'eau caractéristiques / Характерные расходы воды $m^3/s$ $м^3/с$ | | |
|---|---|---|---|---|---|---|
| **735** | **610** | **736** | Maximum / Наивысший (MAX) | **11300** | **5170** | **6990** |
| 14.02.1969 | 18.04.2000 | 27.04.2006 | | 04.04.1986 | 17.04.2000 | 27.04.2006 |
| **-215** | **-190** | **-237** | Minimum / Наинизший (MIN) | **300** | **334** | **232** |
| 15.01.1954 | 11.10.1992 | 10.09.2003 | | 15.01.1954 | 11.10.1992 | 06.09.2003 |
| **251** | **196** | **212** | Mittel / Moyenne / Средний (AVE) | **2714** | **2178** | **2227** |
| *1921 - 1990* | *1991 - 2000* | *2001 - 2010* | berücksichtigter Zeitraum / Période de calcul / Период наблюдений | *1941 - 1990* | *1991 - 2000* | *2001 - 2010* |

| I | II | III | IV | V | VI | VII | VIII | IX | X | XI | XII | Datum Date Дата | I | II | III | IV | V | VI | VII | VIII | IX | X | XI | XII |
|---|---|---|---|---|---|---|---|---|---|---|---|---|---|---|---|---|---|---|---|---|---|---|---|---|
| 0 | 34 | 160 | 278 | 196 | 220 | -7 | -73 | -20 | 148 | -14 | 148 | **1** | 887 | 1020 | 1720 | 2450 | 1920 | 2060 | 868 | 593 | 813 | 1660 | 850 | 1640 |
| -15 | 27 | 173 | 273 | 205 | 210 | -13 | -73 | -20 | 162 | -10 | 142 | **2** | 822 | 984 | 1820 | 2420 | 1990 | 1980 | 841 | 596 | 813 | 1730 | 868 | 1610 |
| -27 | 22 | 201 | 267 | 218 | 198 | -18 | -68 | -22 | 165 | 0 | 145 | **3** | 767 | 975 | 2000 | 2380 | 2070 | 1910 | 822 | 617 | 790 | 1730 | 921 | 1630 |
| -40 | 21 | 236 | 258 | 220 | 188 | -15 | -55 | -30 | 160 | 10 | 152 | **4** | 721 | 955 | 2230 | 2310 | 2060 | 1860 | 850 | 666 | 758 | 1700 | 975 | 1700 |
| -43 | 22 | 265 | 246 | 218 | 177 | -11 | -40 | -36 | 155 | 24 | 178 | **5** | 703 | 965 | 2430 | 2220 | 2070 | 1790 | 859 | 758 | 730 | 1670 | 1020 | 1840 |
| -47 | 25 | 292 | 230 | 229 | 162 | -3 | -14 | -44 | 148 | 30 | 200 | **6** | 739 | 1130 | 2610 | 2110 | 2160 | 1700 | 906 | 868 | 693 | 1630 | 1060 | 1950 |
| -35 | 30 | 309 | 215 | 246 | 148 | 9 | 9 | -55 | 137 | 39 | 215 | **7** | 744 | 1480 | 2700 | 2020 | 2260 | 1620 | 955 | 970 | 645 | 1570 | 1110 | 2060 |
| -40 | 37 | 312 | 200 | 260 | 133 | 8 | 26 | -65 | 131 | 48 | 235 | **8** | 716 | 1630 | 2720 | 1920 | 2370 | 1560 | 940 | 1040 | 610 | 1550 | 1150 | 2200 |
| -44 | 73 | 313 | 184 | 280 | 133 | 4 | 31 | -70 | 118 | 58 | 252 | **9** | 703 | 1950 | 2730 | 1830 | 2530 | 1570 | 926 | 1050 | 596 | 1460 | 1210 | 2300 |
| -50 | 148 | 317 | 164 | 309 | 135 | 1 | 23 | -76 | 95 | 72 | 260 | **10** | 642 | 2350 | 2760 | 1710 | 2720 | 1570 | 906 | 1000 | 586 | 1350 | 1270 | 2360 |
| -78 | 200 | 323 | 146 | 323 | 132 | -7 | 12 | -72 | 70 | 80 | 260 | **11** | 551 | 2690 | 2820 | 1600 | 2820 | 1560 | 859 | 945 | 596 | 1230 | 1300 | 2330 |
| -93 | 258 | 333 | 130 | 330 | 130 | -18 | 0 | -68 | 50 | 79 | 252 | **12** | 547 | 2810 | 2900 | 1550 | 2860 | 1550 | 813 | 896 | 624 | 1140 | 1290 | 2270 |
| -58 | 296 | 347 | 124 | 334 | 128 | -22 | -6 | -50 | 38 | 72 | 240 | **13** | 659 | 2790 | 3020 | 1510 | 2890 | 1540 | 804 | 873 | 698 | 1080 | 1250 | 2180 |
| -47 | 333 | 373 | 118 | 338 | 124 | -23 | -10 | -30 | 28 | 64 | 226 | **14** | 703 | 2950 | 3200 | 1490 | 2930 | 1520 | 804 | 859 | 795 | 1030 | 1210 | 2080 |
| -42 | 350 | 386 | 114 | 345 | 122 | -21 | -8 | -5 | 17 | 59 | 212 | **15** | 712 | 3020 | 3300 | 1470 | 2970 | 1510 | 804 | 868 | 916 | 975 | 1190 | 2000 |
| -40 | 360 | 395 | 108 | 344 | 118 | -23 | -11 | 18 | 8 | 55 | 203 | **16** | 721 | 3110 | 3360 | 1440 | 2940 | 1480 | 795 | 850 | 1000 | 935 | 1190 | 1950 |
| -38 | 374 | 402 | 108 | 332 | 108 | -26 | -14 | 27 | 2 | 64 | 201 | **17** | 730 | 3210 | 3410 | 1440 | 2840 | 1430 | 776 | 850 | 1030 | 921 | 1230 | 1960 |
| -38 | 374 | 401 | 110 | 320 | 102 | -33 | -6 | 26 | 6 | 77 | 216 | **18** | 726 | 3140 | 3381 | 1450 | 2750 | 1410 | 739 | 887 | 1020 | 945 | 1310 | 2060 |
| -42 | 340 | 396 | 107 | 310 | 98 | -44 | 0 | 20 | 15 | 95 | 229 | **19** | 716 | 2840 | 3340 | 1420 | 2670 | 1380 | 698 | 906 | 989 | 984 | 1390 | 2160 |
| -42 | 300 | 388 | 102 | 297 | 93 | -50 | 3 | 14 | 22 | 112 | 250 | **20** | 712 | 2580 | 3270 | 1420 | 2580 | 1360 | 675 | 926 | 970 | 1010 | 1490 | 2310 |
| -44 | 270 | 380 | 110 | 286 | 87 | -50 | 5 | 12 | 21 | 130 | 278 | **21** | 703 | 2370 | 3210 | 1480 | 2510 | 1330 | 675 | 931 | 975 | 1000 | 1570 | 2520 |
| -41 | 245 | 374 | 118 | 278 | 81 | -52 | 8 | 15 | 15 | 140 | 310 | **22** | 726 | 2210 | 3170 | 1490 | 2450 | 1300 | 666 | 955 | 980 | 975 | 1610 | 2750 |
| -30 | 226 | 364 | 119 | 272 | 75 | -53 | 10 | 14 | 8 | 150 | 338 | **23** | 790 | 2090 | 3090 | 1500 | 2410 | 1260 | 663 | 950 | 1000 | 931 | 1670 | 2960 |
| -14 | 212 | 352 | 120 | 264 | 65 | -54 | 6 | 19 | -3 | 164 | 358 | **24** | 850 | 1990 | 2990 | 1500 | 2350 | 1210 | 656 | 931 | 1060 | 887 | 1750 | 3090 |
| 2 | 200 | 340 | 122 | 253 | 48 | -60 | 0 | 30 | -7 | 170 | 372 | **25** | 945 | 1920 | 2900 | 1510 | 2280 | 1110 | 631 | 891 | 1130 | 859 | 1790 | 3180 |
| 27 | 188 | 320 | 124 | 248 | 31 | -63 | -10 | 42 | -18 | 175 | 377 | **26** | 1060 | 1840 | 2750 | 1530 | 2270 | 1030 | 624 | 850 | 1210 | 813 | 1790 | 3210 |
| 42 | 174 | 305 | 136 | 250 | 18 | -63 | -16 | 56 | -24 | 172 | 374 | **27** | 1120 | 1780 | 2640 | 1600 | 2280 | 989 | 631 | 822 | 1300 | 795 | 1770 | 3170 |
| 48 | 165 | 288 | 153 | 253 | 14 | -53 | -23 | 75 | -24 | 175 | 367 | **28** | 1140 | 1730 | 2530 | 1680 | 2280 | 965 | 663 | 795 | 1420 | 795 | 1790 | 3110 |
| 45 | | 282 | 170 | 250 | 7 | -52 | -25 | 98 | -27 | 167 | 358 | **29** | 1120 | | 2500 | 1790 | 2250 | 926 | 656 | 785 | 1540 | 767 | 1730 | 3050 |
| 43 | | 284 | 185 | 240 | -2 | -60 | -28 | 125 | -34 | 157 | 355 | **30** | 1110 | | 2510 | 1870 | 2180 | 887 | 631 | 776 | 1580 | 758 | 1670 | 3030 |
| 40 | | 284 | | 230 | | -68 | -25 | | -28 | | 350 | **31** | 1100 | | 2500 | | 2120 | | 607 | 795 | | 795 | | 2990 |
| **I** | **II** | **III** | **IV** | **V** | **VI** | **VII** | **VIII** | **IX** | **X** | **XI** | **XII** | | **I** | **II** | **III** | **IV** | **V** | **VI** | **VII** | **VIII** | **IX** | **X** | **XI** | **XII** |
| 48 | 374 | 402 | 278 | 345 | 220 | 9 | 31 | 125 | 165 | 175 | 377 | MAX | 1140 | 3210 | 3410 | 2450 | 2970 | 2060 | 955 | 1050 | 1580 | 1730 | 1790 | 3210 |
| -24 | 189 | 319 | 161 | 273 | 109 | -30 | -12 | -2 | 50 | 87 | 260 | AVE | 803 | 2090 | 2791 | 1737 | 2445 | 1446 | 766 | 855 | 929 | 1151 | 1347 | 2376 |
| -93 | 21 | 160 | 102 | 196 | -2 | -68 | -73 | -76 | -34 | -14 | 142 | MIN | 547 | 955 | 1720 | 1420 | 1920 | 887 | 607 | 593 | 586 | 758 | 850 | 1610 |
| MIN | -93 | | | AVE | 115 | 59 | | MAX | 402 | | **2017** | | MIN | 547 | | | AVE | 1559 | | | MAX | 3410 | | |

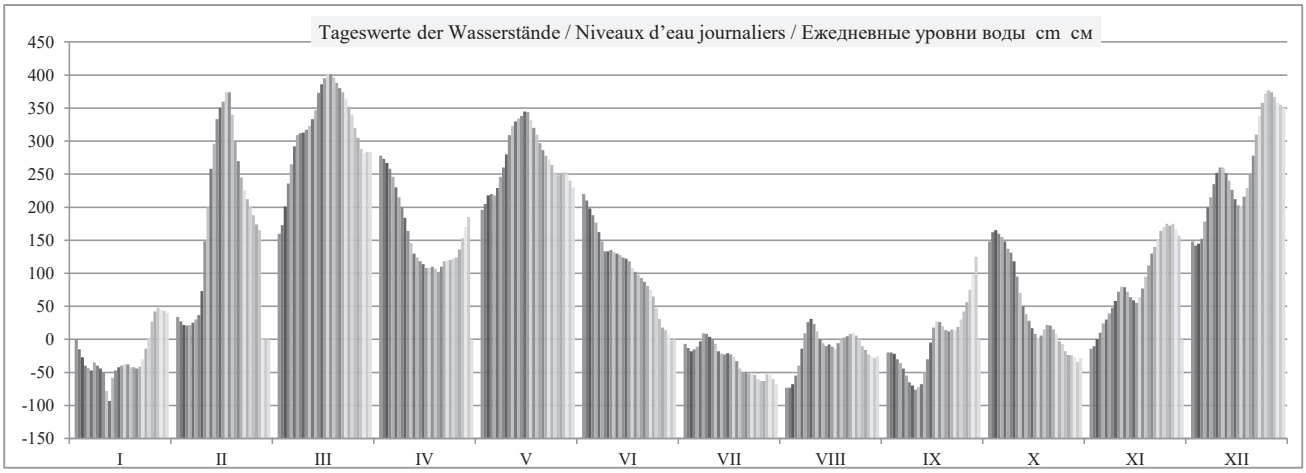

| | HSW ВСУ | I | II | III | IV | V | VI | VII | VIII | IX | X | XI | XII | 2017 |
|---|---|---|---|---|---|---|---|---|---|---|---|---|---|---|
| Tage mit Überschreitung des HSW / Jours où le HNN (HSW) a été dépassé / Дни, когда был превышен ВСУ (HSW) | | 0 | 0 | 0 | 0 | 0 | 0 | 0 | 0 | 0 | 0 | 0 | 0 | **0** |
| Tage mit Unterschreitung des RNW / Jours où l'ENR n'a pas été atteint / Дни, когда не был достигнут НСРУ | | 2 | 0 | 0 | 0 | 0 | 0 | 1 | 3 | 4 | 0 | 0 | 0 | **10** |
| Tage mit Überschreitung des HSW / Jours où le HNN a été dépassé / Дни, когда был превышен ВСУ (HNN) | | 0 | 0 | 0 | 0 | 0 | 0 | 0 | 0 | 0 | 0 | 0 | 0 | **0** |

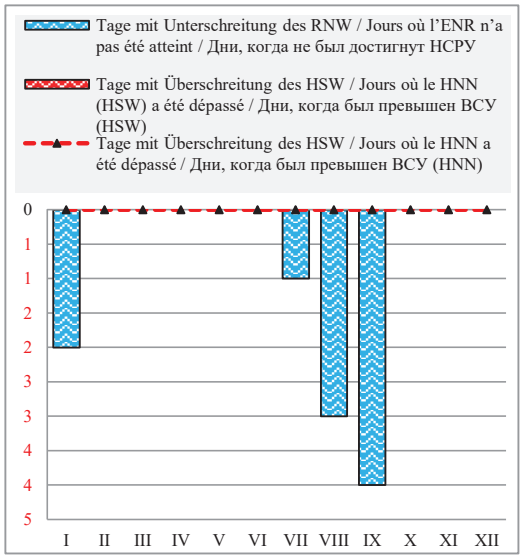


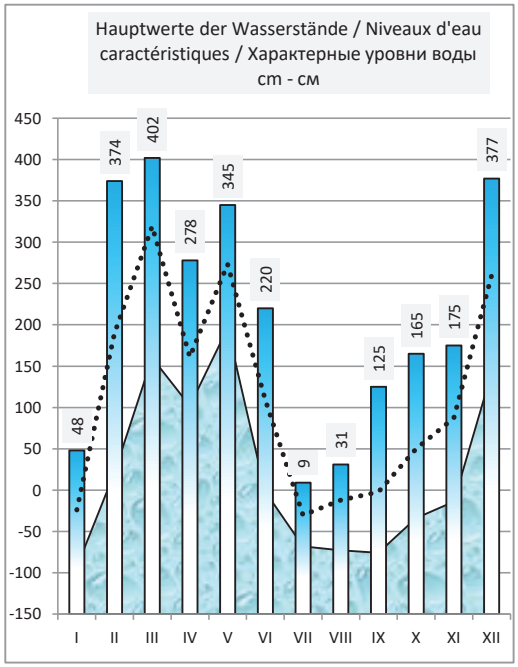


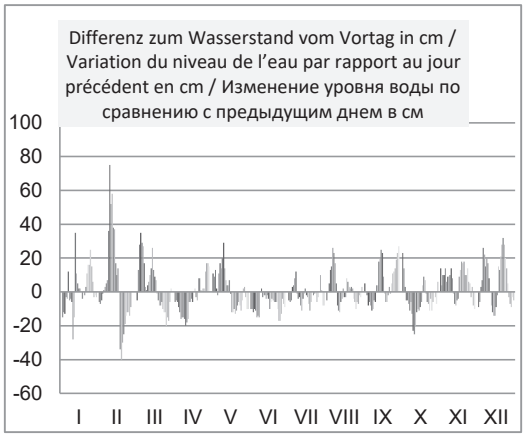


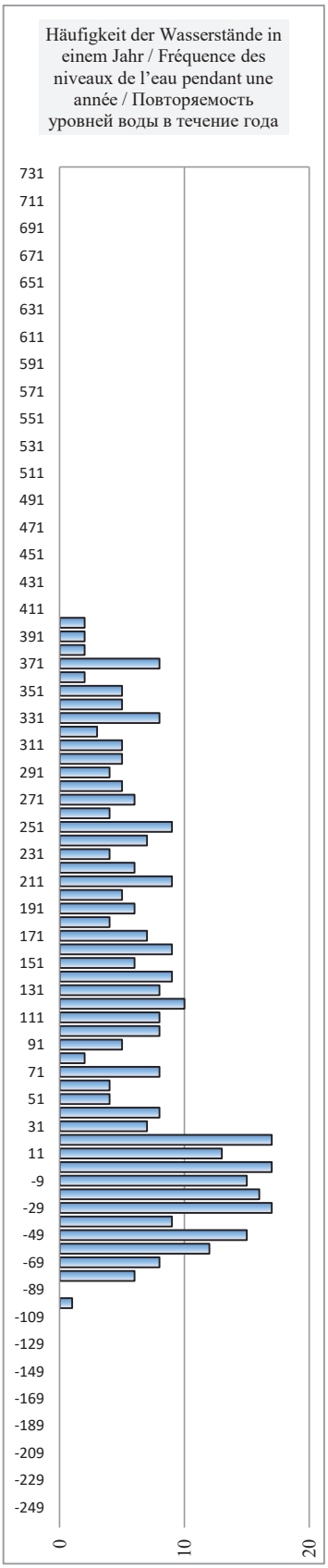


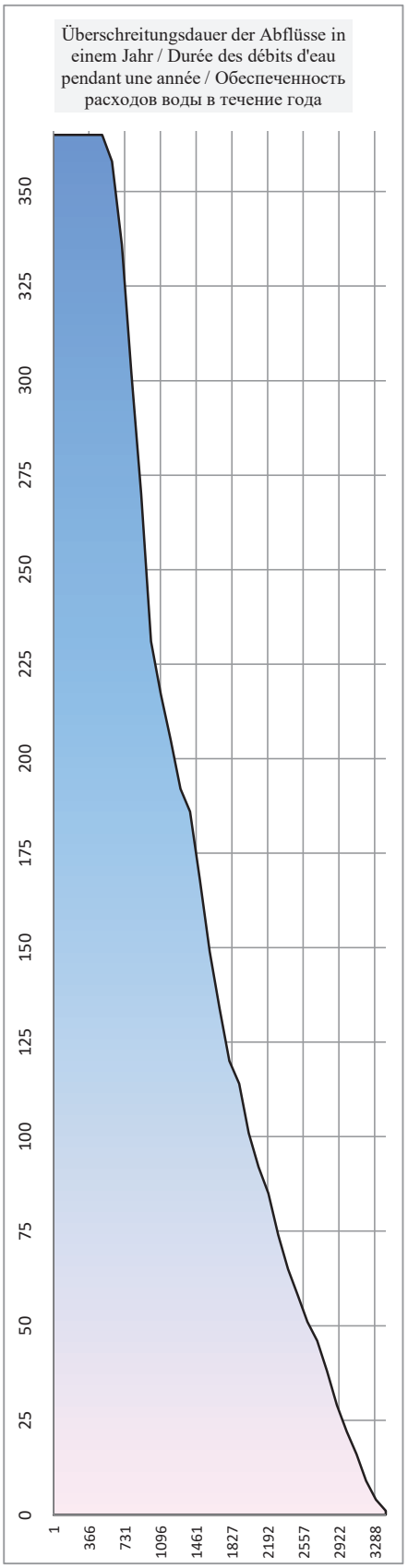

# Rumänien / Roumanie / Румыния

| | | | | | |
|---|---|---|---|---|---|
| Hydrologische Messstelle<br>Station hydrométrique<br>Водомерный пост | **HÂRŞOVA**<br>**ХЫРШОВА** | Beginn der Messungen / Année de construction / Год основания | *1898* | | |
| | | Entfernung von Sulina / Distance de Sulina / Расстояние от Сулины km км | 253,000 | | |
| | | Absoluter Nullpunkt / Cote du «0» absolu / Абсолютная отметка «0» m м | MN | 3,08 | |
| Fläche des Einzugsgebiets / Superficie du bassin hydrographique / Площадь водосборного бассейна $km^2$ $км^2$ | 709 100 | Höhe d. RNW-HSW / Cote de l'ENR-HNN / Отметка НСРУ-ВСУ cm см | **21** | *1981-2010* | **666** |

| Hauptwerte der Wasserstände / Niveaux d'eau caractéristiques / Характерные уровни воды cm см | | | | Hauptwerte der Abflüsse / Débits d'eau caractéristiques / Характерные расходы воды $m^3/s$ $м^3/с$ | | |
|---|---|---|---|---|---|---|
| **727** | **648** | **764** | Maximum / Наивысший (MAX) | **7495** | **6407** | **6310** |
| 04.06.1970 | 18.04.2000 | 25.04.2006 | | 01.04.1970 | 01.04.2000 | 25.04.2006 |
| **-120** | **-123** | **-125** | Minimum / Наинизший (MIN) | **229** | **517** | **232** |
| 15.01.1954 | 10.10.1992 | 06.09.2003 | | 01.10.1947 | 10.10.1992 | 06.09.2003 |
| **290** | **262** | **281** | Mittel / Moyenne / Средний (AVE) | **2634** | **2591** | **2254** |
| *1921 - 1990* | *1991 - 2000* | *2001 - 2010* | berücksichtigter Zeitraum / Période de calcul / Период наблюдений | *1941 - 1990* | *1991 - 2000* | *2001 - 2010* |

| I | II | III | IV | V | VI | VII | VIII | IX | X | XI | XII | Datum Date Дата | I | II | III | IV | V | VI | VII | VIII | IX | X | XI | XII |
|---|---|---|---|---|---|---|---|---|---|---|---|---|---|---|---|---|---|---|---|---|---|---|---|---|
| 86 | 126 | 244 | 350 | 258 | 290 | 78 | 16 | 52 | 196 | 54 | 214 | **1** | 828 | 1120 | 1490 | 2280 | 1770 | 1950 | 756 | 511 | 794 | 1720 | 799 | 1610 |
| 82 | 124 | 240 | 340 | 268 | 280 | 74 | 11 | 56 | 216 | 65 | 212 | **2** | 780 | 1110 | 1580 | 2240 | 1850 | 1900 | 732 | 521 | 799 | 1790 | 818 | 1590 |
| 68 | 118 | 250 | 334 | 274 | 272 | 68 | 14 | 56 | 224 | 70 | 215 | **3** | 732 | 1110 | 1750 | 2210 | 1910 | 1840 | 722 | 557 | 789 | 1790 | 866 | 1610 |
| 50 | 114 | 274 | 324 | 280 | 260 | 64 | 20 | 50 | 226 | 81 | 222 | **4** | 695 | 1040 | 1960 | 2160 | 1930 | 1790 | 741 | 626 | 765 | 1770 | 919 | 1680 |
| 38 | 112 | 304 | 316 | 285 | 250 | 66 | 34 | 42 | 218 | 92 | 228 | **5** | 663 | 992 | 2140 | 2080 | 1930 | 1720 | 770 | 718 | 741 | 1740 | 972 | 1800 |
| 34 | 110 | 330 | 302 | 290 | 236 | 74 | 50 | 36 | 212 | 102 | 252 | **6** | 659 | 928 | 2395 | 1990 | 2010 | 1640 | 823 | 818 | 705 | 1680 | 1010 | 1910 |
| 32 | 108 | 348 | 290 | 298 | 224 | 82 | 70 | 30 | 206 | 108 | 270 | **7** | 695 | 885 | 2395 | 1900 | 2090 | 1560 | 866 | 904 | 659 | 1620 | 1050 | 1980 |
| 34 | 84 | 358 | 276 | 312 | 212 | 82 | 90 | 18 | 198 | 118 | 284 | **8** | 705 | 957 | 2440 | 1820 | 2200 | 1490 | 856 | 967 | 622 | 1580 | 1100 | 2080 |
| 40 | 90 | 362 | 264 | 322 | 204 | 76 | 102 | 14 | 192 | 126 | 298 | **9** | 695 | 1040 | 2450 | 1710 | 2320 | 1480 | 837 | 972 | 599 | 1510 | 1150 | 2180 |
| 38 | 120 | 364 | 254 | 342 | 204 | 74 | 102 | 8 | 176 | 134 | 306 | **10** | 686 | 1260 | 2480 | 1600 | 2470 | 1480 | 818 | 943 | 594 | 1400 | 1200 | 2250 |
| 30 | 154 | 368 | 246 | 366 | 206 | 70 | 92 | 8 | 154 | 144 | 310 | **11** | 539 | 1540 | 2510 | 1510 | 2580 | 1460 | 784 | 895 | 613 | 1290 | 1230 | 2240 |
| 20 | 194 | 376 | 228 | 382 | 202 | 68 | 84 | 14 | 130 | 147 | 305 | **12** | 534 | 1900 | 2570 | 1450 | 2640 | 1450 | 751 | 861 | 649 | 1200 | 1230 | 2180 |
| 20 | 246 | 384 | 210 | 390 | 198 | 64 | 72 | 21 | 120 | 145 | 300 | **13** | 677 | 2720 | 2670 | 1420 | 2680 | 1440 | 732 | 837 | 741 | 1140 | 1200 | 2120 |
| 50 | 306 | 398 | 200 | 394 | 196 | 57 | 68 | 34 | 110 | 137 | 290 | **14** | 718 | 2880 | 2820 | 1390 | 2710 | 1430 | 722 | 823 | 847 | 1090 | 1170 | 2050 |
| 65 | 344 | 430 | 192 | 400 | 194 | 54 | 64 | 52 | 102 | 133 | 282 | **15** | 727 | 2950 | 2900 | 1360 | 2740 | 1410 | 722 | 818 | 962 | 1040 | 1140 | 1960 |
| 80 | 376 | 444 | 186 | 403 | 190 | 50 | 63 | 74 | 96 | 130 | 278 | **16** | 736 | 3040 | 3000 | 1350 | 2710 | 1380 | 709 | 804 | 1050 | 1000 | 1130 | 1920 |
| 75 | 386 | 448 | 180 | 398 | 182 | 46 | 62 | 88 | 86 | 130 | 278 | **17** | 746 | 3150 | 3040 | 1350 | 2630 | 1330 | 686 | 799 | 1090 | 982 | 1170 | 1920 |
| 70 | 390 | 452 | 180 | 386 | 174 | 43 | 62 | 92 | 78 | 140 | 286 | **18** | 741 | 3080 | 3040 | 1360 | 2550 | 1300 | 640 | 837 | 1080 | 1010 | 1220 | 1970 |
| 65 | 408 | 452 | 182 | 374 | 168 | 38 | 70 | 92 | 82 | 152 | 290 | **19** | 732 | 2757 | 3000 | 1340 | 2480 | 1270 | 603 | 871 | 1060 | 1040 | 1310 | 2050 |
| 64 | 388 | 448 | 182 | 364 | 166 | 30 | 73 | 86 | 92 | 162 | 298 | **20** | 727 | 2520 | 2950 | 1330 | 2410 | 1230 | 585 | 885 | 1030 | 1060 | 1400 | 2200 |
| 66 | 354 | 440 | 184 | 358 | 160 | 26 | 75 | 86 | 97 | 180 | 320 | **21** | 847 | 2190 | 2900 | 1360 | 2350 | 1200 | 585 | 895 | 1030 | 1040 | 1490 | 2380 |
| 68 | 326 | 432 | 188 | 348 | 154 | 26 | 77 | 85 | 97 | 200 | 346 | **22** | 847 | 2020 | 2860 | 1380 | 2180 | 1160 | 580 | 895 | 1030 | 997 | 1540 | 2580 |
| 78 | 300 | 420 | 196 | 338 | 150 | 25 | 82 | 88 | 86 | 218 | 386 | **23** | 895 | 1910 | 2770 | 1390 | 2260 | 1120 | 576 | 900 | 1030 | 952 | 1590 | 2770 |
| 92 | 275 | 404 | 198 | 332 | 144 | 22 | 78 | 90 | 80 | 222 | 400 | **24** | 924 | 1850 | 2700 | 1400 | 2210 | 1070 | 567 | 885 | 1050 | 895 | 1670 | 2920 |
| 102 | 264 | 390 | 200 | 324 | 132 | 20 | 72 | 97 | 74 | 228 | 408 | **25** | 982 | 1780 | 2630 | 1400 | 2150 | 992 | 548 | 885 | 1110 | 856 | 1710 | 3010 |
| 117 | 260 | 380 | 203 | 318 | 118 | 18 | 68 | 108 | 69 | 230 | 420 | **26** | 1050 | 1720 | 2510 | 1430 | 2130 | 924 | 539 | 823 | 1170 | 818 | 1720 | 3050 |
| 124 | 254 | 368 | 214 | 316 | 108 | 18 | 62 | 118 | 66 | 234 | 423 | **27** | 1120 | 1640 | 2410 | 1490 | 2140 | 871 | 548 | 799 | 1240 | 799 | 1730 | 3050 |
| 132 | 248 | 360 | 226 | 316 | 98 | 17 | 58 | 134 | 64 | 231 | 412 | **28** | 1170 | 1600 | 2330 | 1560 | 2160 | 847 | 576 | 770 | 1350 | 784 | 1730 | 3010 |
| 135 | | 354 | 240 | 315 | 88 | 24 | 53 | 152 | 61 | 229 | 408 | **29** | 1180 | | 2320 | 1640 | 2120 | 808 | 576 | 760 | 1480 | 765 | 1690 | 2970 |
| 131 | | 354 | 252 | 312 | 84 | 26 | 49 | 170 | 57 | 218 | 402 | **30** | 1150 | | 2320 | 1710 | 2080 | 780 | 548 | 756 | 1610 | 741 | 1650 | 2940 |
| 128 | | 353 | | 302 | | 26 | 49 | | 52 | | 398 | **31** | 1130 | | 2300 | | 2030 | | 521 | 780 | | 751 | | 2870 |
| **I** | **II** | **III** | **IV** | **V** | **VI** | **VII** | **VIII** | **IX** | **X** | **XI** | **XII** | | **I** | **II** | **III** | **IV** | **V** | **VI** | **VII** | **VIII** | **IX** | **X** | **XI** | **XII** |
| 135 | 408 | 452 | 350 | 403 | 290 | 82 | 102 | 170 | 226 | 234 | 423 | MAX | 1180 | 3150 | 3040 | 2280 | 2740 | 1950 | 866 | 972 | 1610 | 1790 | 1730 | 3050 |
| 71 | 235 | 372 | 238 | 334 | 185 | 49 | 63 | 68 | 126 | 152 | 314 | AVE | 816 | 1846 | 2504 | 1620 | 2272 | 1344 | 678 | 810 | 943 | 1189 | 1287 | 2285 |
| 20 | 84 | 240 | 180 | 258 | 84 | 17 | 11 | 8 | 52 | 54 | 212 | MIN | 534 | 885 | 1490 | 1330 | 1770 | 780 | 521 | 511 | 594 | 741 | 799 | 1590 |
| MIN | 8 | | | AVE | 184 | 129 | | MAX | 452 | | **2017** | | MIN | 511 | | | AVE | 1465 | | | MAX | 3150 | | |

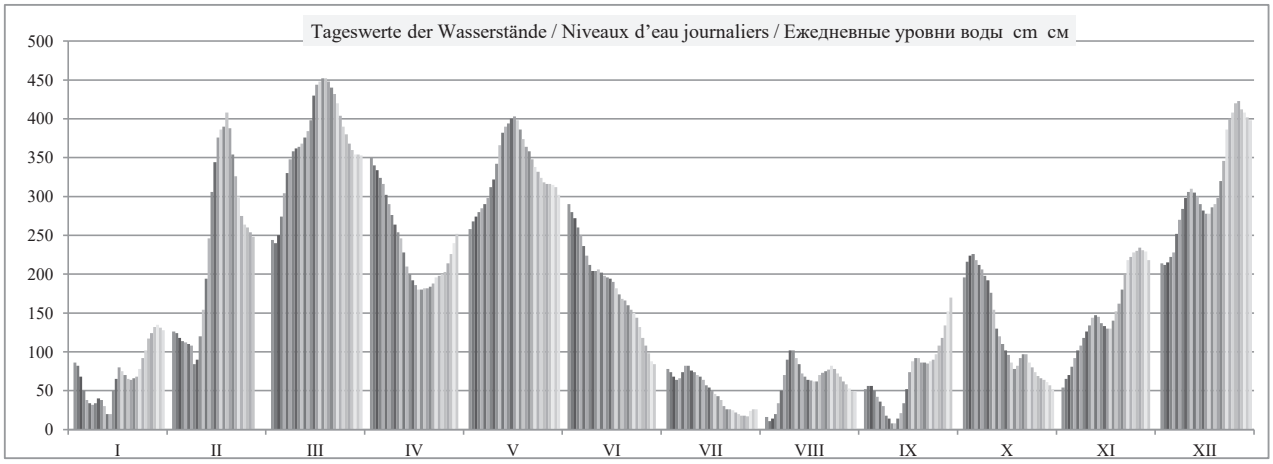

| | HSW BCY | I | II | III | IV | V | VI | VII | VIII | IX | X | XI | XII | 2017 |
|---|---|---|---|---|---|---|---|---|---|---|---|---|---|---|
| Tage mit Überschreitung des HSW / Jours où le HNN (HSW) a été dépassé / Дни, когда был превышен ВСУ (HSW) | | 0 | 0 | 0 | 0 | 0 | 0 | 0 | 0 | 0 | 0 | 0 | 0 | **0** |
| Tage mit Unterschreitung des RNW / Jours où l'ENR n'a pas été atteint / Дни, когда не был достигнут НСРУ | | 2 | 0 | 0 | 0 | 0 | 0 | 4 | 4 | 5 | 0 | 0 | 0 | **15** |
| Tage mit Überschreitung des HSW / Jours où le HNN a été dépassé / Дни, когда был превышен ВСУ (HNN) | | 0 | 0 | 0 | 0 | 0 | 0 | 0 | 0 | 0 | 0 | 0 | 0 | **0** |

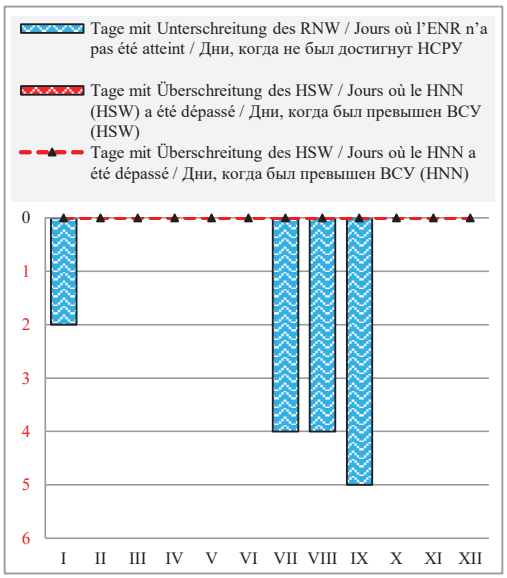


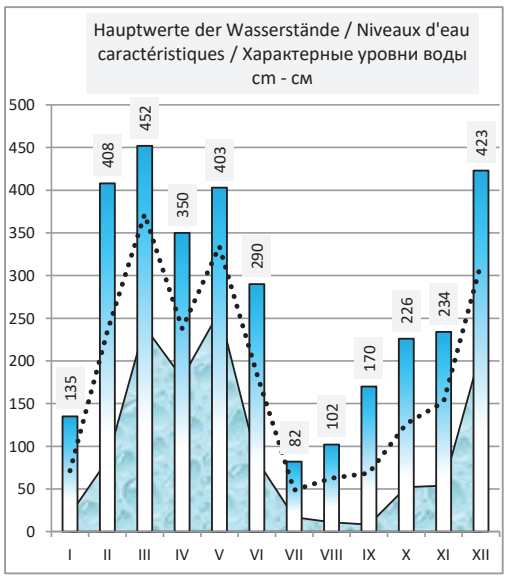


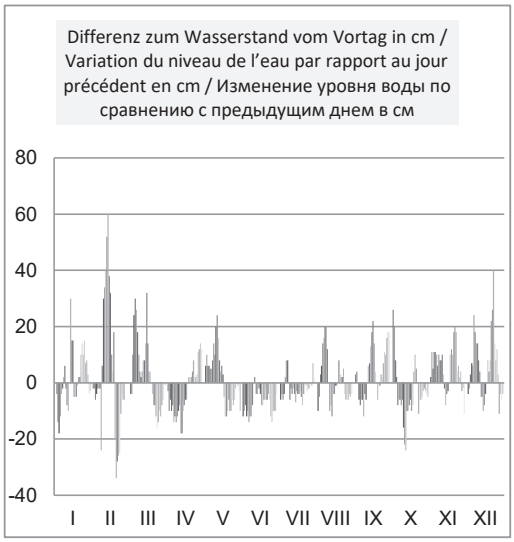


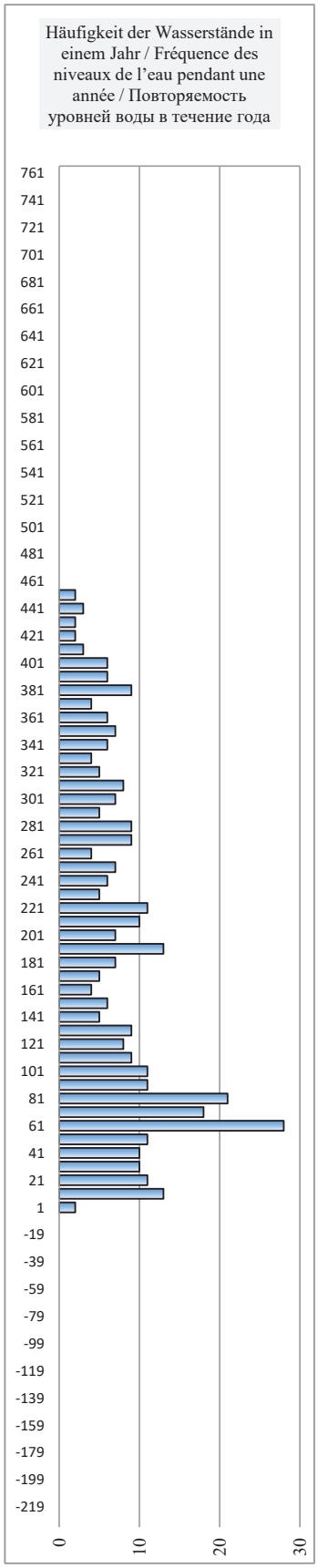


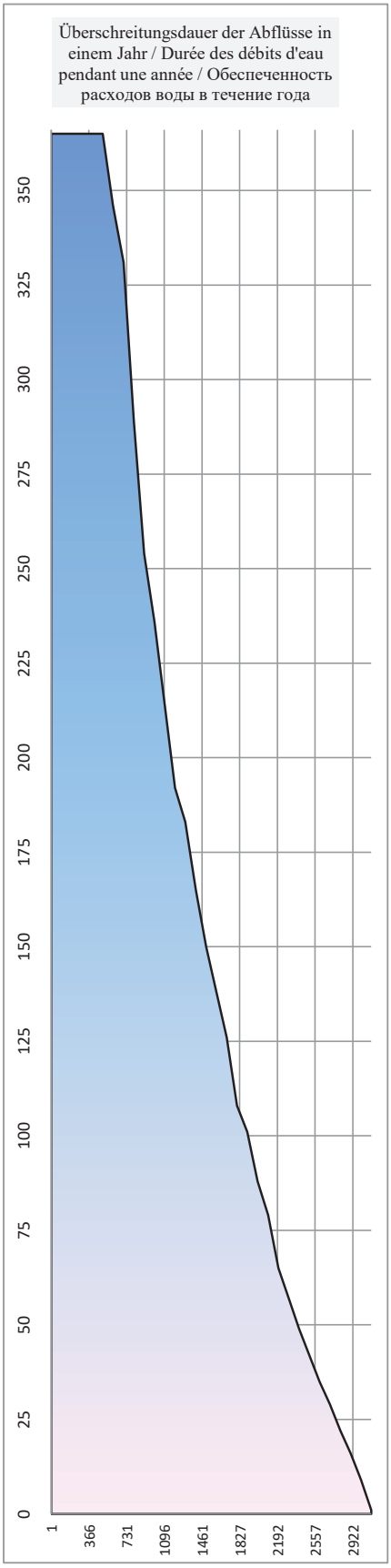

# Rumänien / Roumanie / Румыния

| | | | | | |
|---|---|---|---|---|---|
| Hydrologische Messstelle<br>Station hydrométrique<br>Водомерный пост | **BRĂILA**<br>**БРАИЛА** | Beginn der Messungen / Année de construction / Год основания | *1874* | | |
| | | Entfernung von Sulina / Distance de Sulina / Расстояние от Сулины km км | 170,000 | | |
| | | Absoluter Nullpunkt / Cote du «0» absolu / Абсолютная отметка «0» m м | MN | 1,08 | |
| Fläche des Einzugsgebiets / Superficie du bassin hydrographique / Площадь водосборного бассейна $km^2$ $км^2$ | 726 700 | Höhe d. RNW-HSW / Cote de l'ENR-HNN / Отметка НСРУ-ВСУ cm см | **93** | *1981-2010* | **623** |

| **Hauptwerte der Wasserstände / Niveaux d'eau caractéristiques / Характерные уровни воды cm см** | | | | **Hauptwerte der Abflüsse / Débits d'eau caractéristiques / Характерные расходы воды $m^3/s$ $м^3/с$** | | |
|---|---|---|---|---|---|---|
| **693** | **623** | **713** | Maximum / Наивысший (MAX) | **17327** | **14455** | **15800** |
| 28.05.1970 | 17.04.2000 | 06.07.2010 | | 01.04.1970 | 17.04.2000 | 25.04.2006 |
| **-61** | **13** | **-1** | Minimum / Наинизший (MIN) | **769** | **1489** | **2100** |
| 14.01.1954 | 10.09.1992 | 05.09.2003 | | 14.01.1954 | 10.10.1992 | 05.09.2003 |
| **285** | **299** | **315** | Mittel / Moyenne / Средний (AVE) | **6161** | 6061 | **6524** |
| *1921 - 1990* | *1991 - 2000* | *2001 - 2010* | berücksichtigter Zeitraum / Période de calcul / Период наблюдений | *1941 - 1990* | *1991 - 2000* | *2001 - 2010* |

| I | II | III | IV | V | VI | VII | VIII | IX | X | XI | XII | Datum **Date** Дата | I | II | III | IV | V | VI | VII | VIII | IX | X | XI | XII |
|---|---|---|---|---|---|---|---|---|---|---|---|---|---|---|---|---|---|---|---|---|---|---|---|---|
| 135 | 204 | 269 | 361 | 288 | 318 | 148 | 82 | 110 | 227 | 98 | 257 | **1** | 3850 | 3200 | 5330 | 6730 | 5660 | 6190 | 3800 | 3010 | 3300 | 4840 | 3080 | 4930 |
| 125 | 204 | 266 | 357 | 295 | 310 | 140 | 80 | 112 | 242 | 106 | 249 | **2** | 3810 | 3120 | 5330 | 6670 | 5770 | 6030 | 3710 | 3030 | 3320 | 5030 | 3170 | 4820 |
| 113 | 201 | 279 | 352 | 302 | 300 | 132 | 80 | 110 | 252 | 115 | 243 | **3** | 3790 | 3110 | 5570 | 6600 | 5890 | 5890 | 3630 | 2990 | 3300 | 5140 | 3370 | 4780 |
| 105 | 199 | 300 | 347 | 309 | 294 | 130 | 82 | 108 | 253 | 125 | 250 | **4** | 3600 | 3050 | 5930 | 6510 | 5960 | 5800 | 3600 | 3040 | 3270 | 5120 | 3500 | 4850 |
| 100 | 193 | 329 | 338 | 309 | 284 | 132 | 88 | 100 | 247 | 137 | 260 | **5** | 3540 | 3070 | 6350 | 6360 | 5930 | 5630 | 3630 | 3110 | 3170 | 5050 | 3630 | 5070 |
| 97 | 175 | 352 | 327 | 310 | 272 | 136 | 104 | 93 | 244 | 148 | 274 | **6** | 3420 | 3620 | 6670 | 6190 | 6000 | 5450 | 3680 | 3290 | 3110 | 4990 | 3750 | 5260 |
| 87 | 150 | 365 | 312 | 318 | 262 | 140 | 120 | 88 | 235 | 155 | 285 | **7** | 3360 | 3390 | 6890 | 5960 | 6120 | 5270 | 3730 | 3470 | 3080 | 4880 | 3850 | 5420 |
| 90 | 144 | 372 | 299 | 328 | 252 | 145 | 130 | 84 | 231 | 162 | 297 | **8** | 3310 | 3370 | 7010 | 5740 | 6280 | 5100 | 3800 | 3600 | 3000 | 4880 | 3950 | 5600 |
| 100 | 149 | 376 | 284 | 340 | 242 | 146 | 140 | 80 | 227 | 169 | 312 | **9** | 3330 | 3440 | 7040 | 5510 | 6510 | 5010 | 3780 | 3660 | 2970 | 4740 | 4050 | 5780 |
| 108 | 171 | 377 | 270 | 356 | 242 | 140 | 140 | 80 | 214 | 179 | 326 | **10** | 2380 | 3780 | 7070 | 5330 | 6790 | 5010 | 3710 | 3680 | 2960 | 4570 | 4120 | 5930 |
| 108 | 210 | 377 | 257 | 374 | 245 | 134 | 138 | 78 | 200 | 184 | 330 | **11** | 2170 | 4330 | 7110 | 5150 | 7060 | 5040 | 3710 | 3650 | 2940 | 4370 | 4200 | 5980 |
| 105 | 256 | 384 | 244 | 387 | 247 | 130 | 132 | 82 | 184 | 187 | 326 | **12** | 2180 | 5010 | 7210 | 4970 | 7240 | 5080 | 3610 | 3560 | 3000 | 4170 | 4200 | 5930 |
| 108 | 305 | 394 | 235 | 398 | 246 | 125 | 125 | 85 | 170 | 187 | 320 | **13** | 2440 | 7010 | 7410 | 4860 | 7410 | 5040 | 3510 | 3490 | 3040 | 4000 | 4170 | 5840 |
| 111 | 345 | 410 | 229 | 403 | 241 | 117 | 118 | 93 | 159 | 182 | 312 | **14** | 2510 | 7350 | 7670 | 4770 | 7480 | 4990 | 3440 | 3420 | 3160 | 3870 | 4090 | 5720 |
| 124 | 380 | 426 | 224 | 404 | 237 | 117 | 117 | 107 | 148 | 174 | 304 | **15** | 2530 | 7470 | 7930 | 4710 | 7520 | 4930 | 3440 | 3370 | 3350 | 3730 | 4000 | 5600 |
| 120 | 405 | 435 | 222 | 405 | 234 | 117 | 117 | 122 | 140 | 170 | 296 | **16** | 2560 | 7670 | 8190 | 4660 | 7550 | 4910 | 3430 | 3370 | 3510 | 3660 | 3970 | 5540 |
| 122 | 405 | 444 | 215 | 406 | 231 | 114 | 117 | 135 | 133 | 172 | 291 | **17** | 2580 | 7930 | 8330 | 4610 | 7590 | 4850 | 3410 | 3370 | 3660 | 3590 | 3990 | 5560 |
| 130 | 407 | 450 | 217 | 399 | 222 | 110 | 117 | 140 | 131 | 179 | 287 | **18** | 2570 | 7750 | 8430 | 4630 | 7500 | 4770 | 3360 | 3380 | 3670 | 3560 | 4100 | 5660 |
| 132 | 409 | 450 | 217 | 390 | 220 | 105 | 122 | 140 | 137 | 190 | 297 | **19** | 2550 | 7190 | 8450 | 4630 | 7330 | 4740 | 3250 | 3450 | 3720 | 3620 | 4250 | 5810 |
| 135 | 390 | 448 | 219 | 383 | 217 | 100 | 127 | 140 | 141 | 201 | 310 | **20** | 2540 | 6920 | 8350 | 4690 | 7180 | 4700 | 3190 | 3510 | 3690 | 3670 | 4380 | 6040 |
| 133 | 364 | 443 | 221 | 371 | 217 | 97 | 130 | 139 | 142 | 214 | 330 | **21** | 2510 | 6510 | 8270 | 4700 | 7010 | 4670 | 3200 | 3510 | 3660 | 3660 | 4520 | 6320 |
| 133 | 340 | 440 | 225 | 363 | 212 | 94 | 125 | 135 | 140 | 225 | 351 | **22** | 2370 | 6200 | 8190 | 4760 | 6820 | 4620 | 3160 | 3440 | 3630 | 3610 | 4650 | 6700 |
| 137 | 320 | 435 | 228 | 358 | 207 | 93 | 126 | 134 | 137 | 236 | 372 | **23** | 2670 | 5830 | 8070 | 4780 | 6800 | 4570 | 3120 | 3490 | 3610 | 3500 | 4800 | 7040 |
| 146 | 310 | 425 | 234 | 354 | 200 | 93 | 126 | 135 | 137 | 246 | 390 | **24** | 2810 | 5680 | 7890 | 4860 | 6770 | 4470 | 3120 | 3480 | 3650 | 3390 | 4910 | 7350 |
| 154 | 304 | 413 | 239 | 348 | 190 | 91 | 124 | 141 | 133 | 256 | 402 | **25** | 3030 | 5540 | 7630 | 4950 | 6670 | 4320 | 3120 | 3440 | 3730 | 3320 | 5030 | 7590 |
| 167 | 292 | 403 | 245 | 341 | 178 | 90 | 120 | 149 | 130 | 263 | 408 | **26** | 3300 | 5350 | 7400 | 5040 | 6540 | 4170 | 3110 | 3380 | 3870 | 3200 | 5070 | 7750 |
| 180 | 282 | 387 | 254 | 337 | 167 | 92 | 114 | 167 | 120 | 263 | 417 | **27** | 3420 | 5200 | 7180 | 5170 | 6480 | 4010 | 3130 | 3320 | 4100 | 3180 | 5100 | 7790 |
| 194 | 276 | 375 | 264 | 336 | 160 | 95 | 110 | 181 | 117 | 259 | 415 | **28** | 3470 | 5080 | 6970 | 5330 | 6480 | 3950 | 3160 | 3270 | 4250 | 3160 | 5110 | 7790 |
| 204 | | 368 | 278 | 336 | 155 | 100 | 105 | 194 | 113 | 267 | 415 | **29** | 3420 | | 6900 | 5530 | 6440 | 3910 | 3160 | 3240 | 4400 | 3130 | 5100 | 7770 |
| 206 | | 364 | 287 | 330 | 152 | 94 | 105 | 210 | 103 | 262 | 410 | **30** | 3390 | | 6800 | 5630 | 6360 | 3860 | 3110 | 3230 | 4630 | 3100 | 5010 | 7670 |
| 208 | | 362 | | 325 | | 86 | 106 | | 95 | | 404 | **31** | 3370 | | 6800 | | 6280 | | 3060 | 3270 | | 3060 | | 7520 |
| **I** | **II** | **III** | **IV** | **V** | **VI** | **VII** | **VIII** | **IX** | **X** | **XI** | **XII** | | **I** | **II** | **III** | **IV** | **V** | **VI** | **VII** | **VIII** | **IX** | **X** | **XI** | **XII** |
| 208 | 409 | 450 | 361 | 406 | 318 | 148 | 140 | 210 | 253 | 267 | 417 | MAX | 3850 | 7930 | 8450 | 6730 | 7590 | 6190 | 3800 | 3680 | 4630 | 5140 | 5110 | 7790 |
| 133 | 278 | 384 | 267 | 352 | 232 | 116 | 115 | 122 | 170 | 190 | 327 | AVE | 2993 | 5256 | 7238 | 5334 | 6691 | 4899 | 3415 | 3372 | 3492 | 3993 | 4237 | 6175 |
| 87 | 144 | 266 | 215 | 288 | 152 | 86 | 80 | 78 | 95 | 98 | 243 | MIN | 2170 | 3050 | 5330 | 4610 | 5660 | 3860 | 3060 | 2990 | 2940 | 3060 | 3080 | 4780 |
| MIN | 78 | | | AVE | 224 | 174 | | MAX | 450 | | **2017** | | MIN | 2170 | | | AVE | 4757 | | | MAX | 8450 | |

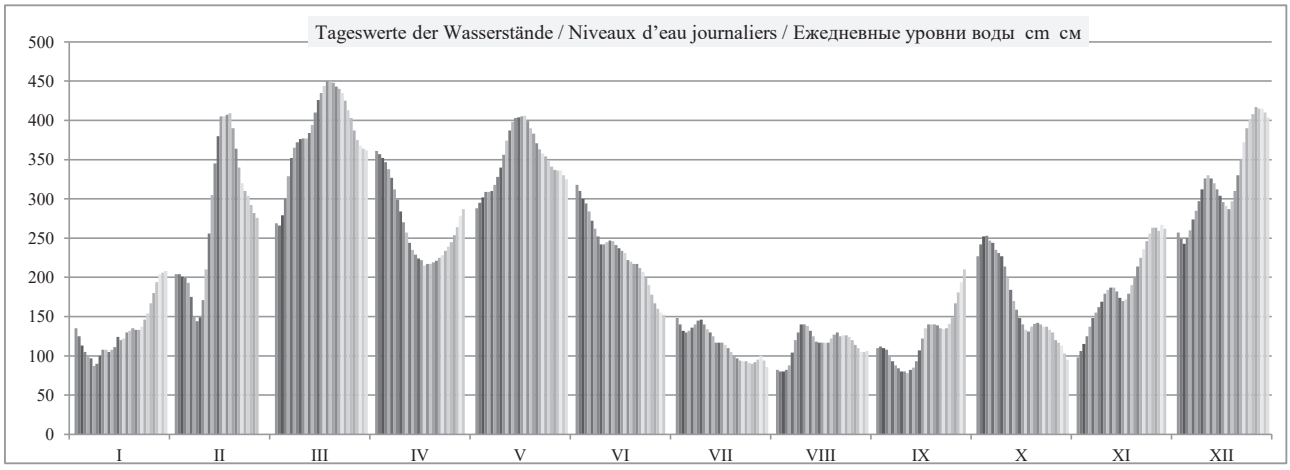

| | HSW BCУ | I | II | III | IV | V | VI | VII | VIII | IX | X | XI | XII | 2017 |
|---|---|---|---|---|---|---|---|---|---|---|---|---|---|---|
| Tage mit Überschreitung des HSW / Jours où le HNN (HSW) a été dépassé / Дни, когда был превышен ВСУ (HSW) | | 0 | 0 | 0 | 0 | 0 | 0 | 0 | 0 | 0 | 0 | 0 | 0 | **0** |
| Tage mit Unterschreitung des RNW / Jours où l'ENR n'a pas été atteint / Дни, когда не был достигнут НСРУ | | 2 | 0 | 0 | 0 | 0 | 0 | 4 | 5 | 7 | 0 | 0 | 0 | **18** |
| Tage mit Überschreitung des HSW / Jours où le HNN a été dépassé / Дни, когда был превышен ВСУ (HNN) | | 0 | 0 | 0 | 0 | 0 | 0 | 0 | 0 | 0 | 0 | 0 | 0 | **0** |

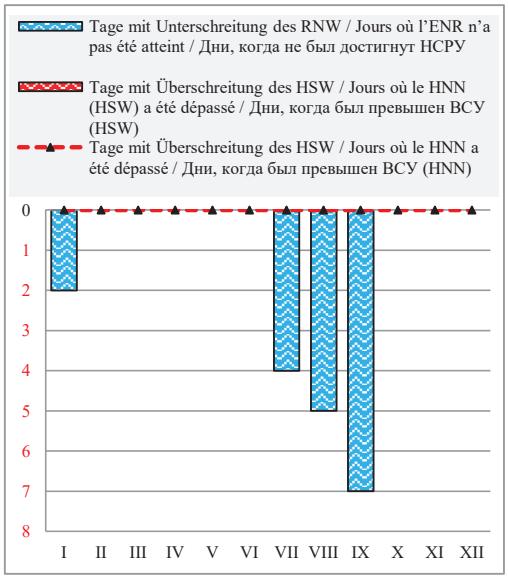


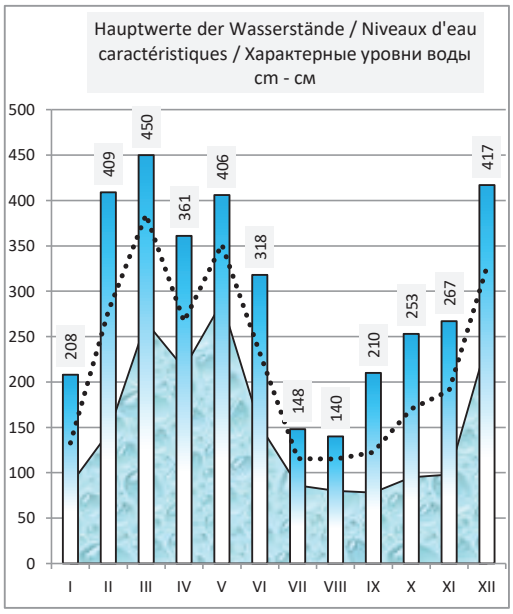


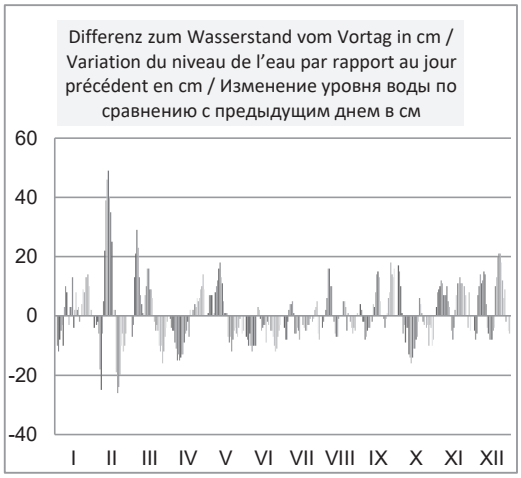


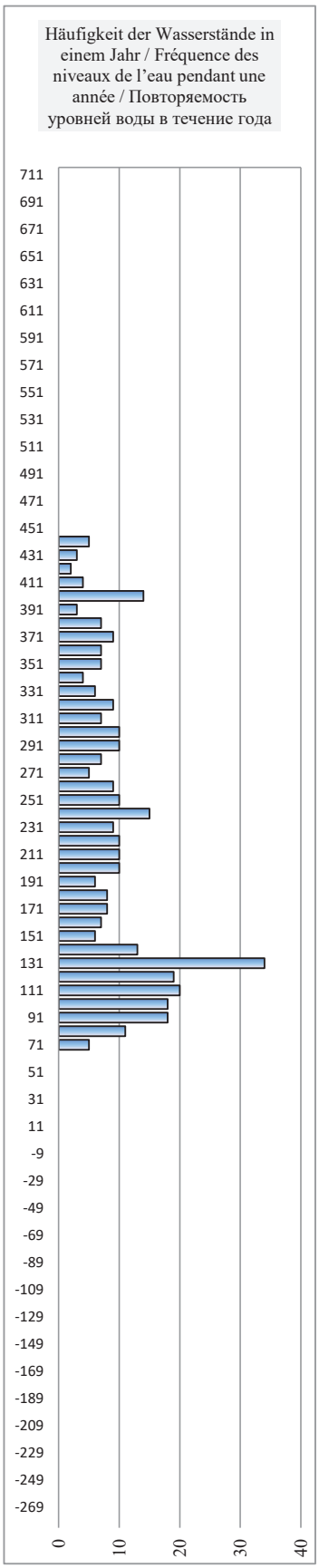


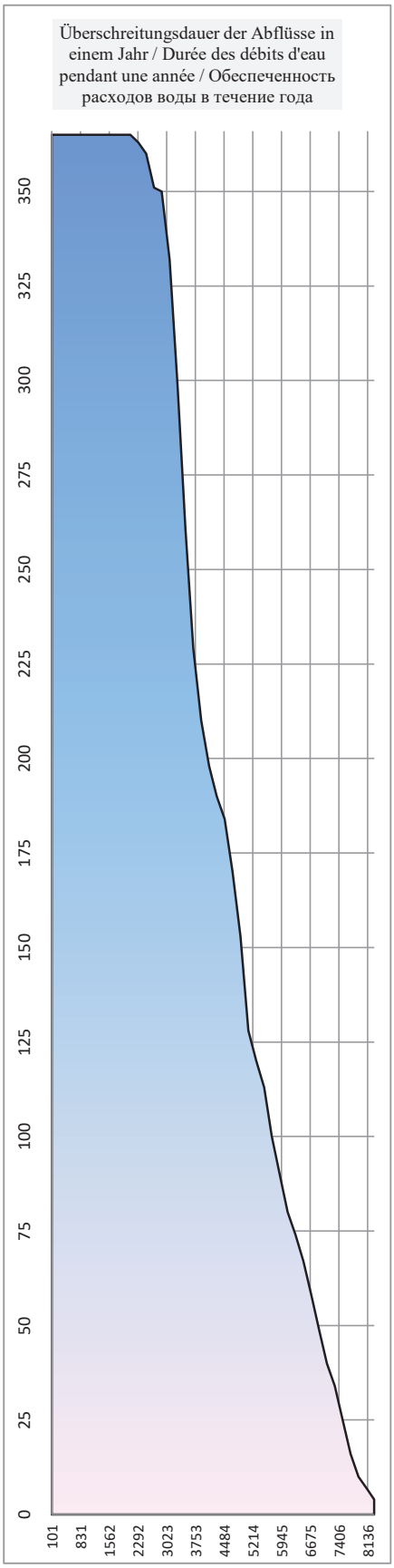

# Rumänien / Roumanie / Румыния

| | | | | | |
|---|---|---|---|---|---|
| Hydrologische Messstelle<br>Station hydrométrique<br>Водомерный пост | **GALAŢI**<br><br>**ГАЛАЦ** | Beginn der Messungen / Année de construction / Год основания | *1873* | | |
| | | Entfernung von Sulina / Distance de Sulina / Расстояние от Сулины km км | 150,000 | | |
| | | Absoluter Nullpunkt / Cote du «0» absolu / Абсолютная отметка «0» m м | MN | 0,86 | |
| Fläche des Einzugsgebiets / Superficie du bassin hydrographique / Площадь водосборного бассейна $km^2$ $км^2$ | | Höhe d. RNW-HSW / Cote de l'ENR-HNN / Отметка НСРУ-ВСУ cm см | **96** | *1981-2010* | **593** |

| **Hauptwerte der Wasserstände / Niveaux d'eau caractéristiques / Характерные уровни воды cm см** | | | | **Hauptwerte der Abflüsse / Débits d'eau caractéristiques / Характерные расходы воды $m^3/s$ $м^3/с$** | | |
|---|---|---|---|---|---|---|
| **613** | **592** | **680** | Maximum / Наивысший (MAX) | **14890** | **12980** | **16480** |
| 01.03.1942 | 17.04.2000 | 06.07.2010 | | 01.04.1970 | 17.04.2000 | 05, 06.07.2010 |
| **-56** | **27** | **17** | Minimum / Наинизший (MIN) | **1461** | **1600** | **2150** |
| 01.10.1921 | 10.09.1992 | 06.10.2003 | | 14.01.1954 | 10.09.1992 | 06.09.2003 |
| **271** | **290** | **308** | Mittel / Moyenne / Средний (AVE) | **6296** | **6281** | **6747** |
| *1921 - 1990* | *1991 - 2000* | *2001 - 2010* | berücksichtigter Zeitraum / Période de calcul / Период наблюдений | *1941 - 1990* | *1991 - 2000* | *2001 - 2010* |

| I | II | III | IV | V | VI | VII | VIII | IX | X | XI | XII | Datum Date Дата | I | II | III | IV | V | VI | VII | VIII | IX | X | XI | XII |
|---|---|---|---|---|---|---|---|---|---|---|---|---|---|---|---|---|---|---|---|---|---|---|---|---|
| 140 | 215 | 263 | 353 | 283 | 312 | 152 | 94 | 117 | 229 | 114 | 276 | **1** | 3710 | 5220 | 5550 | 6830 | 5670 | 6310 | 3970 | 3200 | 3460 | 5090 | 3370 | 5440 |
| 130 | 212 | 262 | 348 | 288 | 302 | 143 | 93 | 119 | 243 | 123 | 267 | **2** | 3630 | 5150 | 5570 | 6750 | 6030 | 6180 | 3880 | 3150 | 3480 | 5250 | 3430 | 5310 |
| 118 | 208 | 272 | 345 | 297 | 297 | 140 | 93 | 116 | 253 | 132 | 259 | **3** | 3460 | 5100 | 5790 | 6690 | 6130 | 6040 | 3820 | 3150 | 3500 | 5410 | 3550 | 5220 |
| 112 | 206 | 293 | 340 | 302 | 289 | 134 | 94 | 116 | 255 | 140 | 267 | **4** | 3360 | 5090 | 6110 | 6610 | 6180 | 5940 | 3780 | 3180 | 3480 | 5380 | 3710 | 5310 |
| 107 | 204 | 320 | 330 | 303 | 280 | 139 | 97 | 106 | 251 | 152 | 270 | **5** | 3270 | 4930 | 6450 | 6470 | 6210 | 5800 | 3850 | 3270 | 3460 | 5300 | 3820 | 5540 |
| 95 | 183 | 340 | 320 | 303 | 268 | 144 | 110 | 100 | 248 | 163 | 279 | **6** | 3180 | 4570 | 6930 | 6330 | 6280 | 5580 | 3910 | 3460 | 3330 | 5230 | 3970 | 5700 |
| 88 | 155 | 355 | 305 | 310 | 260 | 144 | 125 | 97 | 239 | 171 | 290 | **7** | 3080 | 4370 | 7370 | 6090 | 6350 | 5500 | 3920 | 3650 | 3300 | 5120 | 4080 | 5890 |
| 95 | 150 | 361 | 290 | 320 | 250 | 152 | 136 | 93 | 233 | 179 | 296 | **8** | 3090 | 4350 | 7470 | 5720 | 6530 | 5330 | 4010 | 3770 | 3190 | 5070 | 4170 | 6080 |
| 110 | 153 | 362 | 278 | 332 | 240 | 152 | 144 | 91 | 233 | 186 | 308 | **9** | 3070 | 4400 | 7490 | 5500 | 6770 | 5200 | 3970 | 3870 | 3180 | 4910 | 4250 | 6310 |
| 120 | 174 | 366 | 266 | 345 | 240 | 146 | 145 | 91 | 220 | 194 | 322 | **10** | 3220 | 4660 | 7530 | 5380 | 7110 | 5200 | 3940 | 3880 | 3140 | 4770 | 4350 | 6470 |
| 116 | 210 | 368 | 255 | 364 | 243 | 144 | 143 | 90 | 208 | 200 | 326 | **11** | 3230 | 5250 | 7600 | 5490 | 7530 | 5260 | 3910 | 3850 | 3110 | 4580 | 4470 | 6550 |
| 116 | 254 | 371 | 240 | 376 | 246 | 140 | 137 | 92 | 193 | 204 | 322 | **12** | 3260 | 5770 | 7740 | 5380 | 7790 | 5260 | 3810 | 3780 | 3150 | 4400 | 4470 | 6530 |
| 116 | 300 | 381 | 233 | 386 | 245 | 131 | 131 | 98 | 180 | 204 | 315 | **13** | 3510 | 6450 | 7870 | 5260 | 7930 | 5280 | 3680 | 3740 | 3230 | 4240 | 4450 | 6380 |
| 118 | 342 | 395 | 226 | 390 | 239 | 125 | 124 | 103 | 169 | 200 | 305 | **14** | 3570 | 7130 | 8230 | 5220 | 8060 | 5380 | 3610 | 3670 | 3290 | 4050 | 4350 | 6230 |
| 130 | 365 | 409 | 222 | 391 | 235 | 124 | 124 | 118 | 159 | 191 | 300 | **15** | 3680 | 7850 | 8500 | 4900 | 8060 | 5470 | 3610 | 3630 | 3510 | 3910 | 4250 | 6110 |
| 120 | 375 | 421 | 220 | 393 | 233 | 126 | 124 | 131 | 152 | 189 | 294 | **16** | 3580 | 8020 | 8730 | 4860 | 8080 | 5410 | 3610 | 3610 | 3680 | 3820 | 4240 | 5970 |
| 123 | 387 | 427 | 212 | 395 | 230 | 120 | 123 | 144 | 146 | 190 | 287 | **17** | 3630 | 8270 | 8870 | 4850 | 8100 | 5360 | 3550 | 3580 | 3820 | 3750 | 4250 | 5910 |
| 131 | 400 | 435 | 215 | 390 | 222 | 117 | 124 | 150 | 146 | 197 | 284 | **18** | 3740 | 8460 | 9010 | 4850 | 7950 | 5140 | 3480 | 3600 | 3880 | 3740 | 4410 | 5910 |
| 135 | 400 | 437 | 215 | 380 | 220 | 112 | 129 | 148 | 151 | 208 | 291 | **19** | 3810 | 8420 | 9050 | 4820 | 7770 | 4860 | 3430 | 3680 | 3850 | 3820 | 4540 | 6060 |
| 140 | 380 | 434 | 215 | 373 | 217 | 106 | 134 | 149 | 156 | 217 | 303 | **20** | 3880 | 7700 | 8980 | 4830 | 7600 | 4900 | 3360 | 3750 | 3850 | 3870 | 4670 | 6310 |
| 142 | 356 | 430 | 220 | 360 | 217 | 105 | 136 | 150 | 156 | 229 | 319 | **21** | 3900 | 6970 | 8910 | 4900 | 7410 | 4850 | 3300 | 3770 | 3840 | 3870 | 4820 | 6610 |
| 140 | 332 | 426 | 223 | 354 | 213 | 103 | 128 | 147 | 155 | 240 | 339 | **22** | 3870 | 6650 | 8850 | 4980 | 6930 | 4770 | 3300 | 3650 | 3800 | 3870 | 4960 | 7070 |
| 144 | 315 | 421 | 226 | 349 | 210 | 101 | 132 | 143 | 155 | 250 | 358 | **23** | 3920 | 6210 | 8680 | 5020 | 6810 | 4710 | 3300 | 3710 | 3780 | 3820 | 5170 | 7390 |
| 152 | 305 | 414 | 233 | 347 | 204 | 101 | 131 | 145 | 155 | 260 | 375 | **24** | 4250 | 6030 | 8480 | 5150 | 6750 | 4630 | 3300 | 3700 | 3840 | 3850 | 5310 | 7770 |
| 160 | 298 | 400 | 238 | 341 | 193 | 100 | 130 | 149 | 150 | 271 | 387 | **25** | 4380 | 5910 | 8160 | 5250 | 6610 | 4450 | 3290 | 3670 | 3880 | 3750 | 5460 | 8000 |
| 172 | 286 | 394 | 245 | 335 | 184 | 100 | 127 | 151 | 149 | 278 | 395 | **26** | 4530 | 5700 | 8000 | 5330 | 6530 | 4340 | 3290 | 3610 | 3980 | 3770 | 5520 | 8140 |
| 189 | 277 | 378 | 252 | 330 | 172 | 102 | 121 | 172 | 140 | 278 | 403 | **27** | 4790 | 5550 | 7740 | 5440 | 6450 | 4240 | 3310 | 3540 | 4250 | 3630 | 5570 | 8190 |
| 200 | 268 | 367 | 262 | 328 | 165 | 103 | 117 | 188 | 136 | 274 | 403 | **28** | 4980 | 5440 | 7530 | 5630 | 6450 | 4120 | 3340 | 3460 | 4450 | 3540 | 5580 | 8160 |
| 212 | | 360 | 274 | 330 | 161 | 104 | 110 | 199 | 133 | 283 | 406 | **29** | 5170 | | 7410 | 5820 | 6490 | 4050 | 3340 | 3400 | 4610 | 3510 | 5600 | 8190 |
| 213 | | 357 | 282 | 324 | 158 | 101 | 107 | 213 | 122 | 277 | 401 | **30** | 5180 | | 7310 | 5940 | 6550 | 4020 | 3310 | 3430 | 4880 | 3480 | 5520 | 8080 |
| 216 | | 353 | | 320 | | 96 | 113 | | 112 | | 394 | **31** | 5230 | | 6850 | | 6420 | | 3290 | 3480 | | 3370 | | 7950 |
| **I** | **II** | **III** | **IV** | **V** | **VI** | **VII** | **VIII** | **IX** | **X** | **XI** | **XII** | | **I** | **II** | **III** | **IV** | **V** | **VI** | **VII** | **VIII** | **IX** | **X** | **XI** | **XII** |
| 216 | 400 | 437 | 353 | 395 | 312 | 152 | 145 | 213 | 255 | 283 | 406 | MAX | 5230 | 8460 | 9050 | 6830 | 8100 | 6310 | 4010 | 3880 | 4880 | 5410 | 5600 | 8190 |
| 139 | 275 | 373 | 263 | 343 | 232 | 123 | 122 | 131 | 182 | 206 | 324 | AVE | 3844 | 6058 | 7702 | 5543 | 6953 | 5119 | 3596 | 3577 | 3673 | 4264 | 4544 | 6606 |
| 88 | 150 | 262 | 212 | 283 | 158 | 96 | 93 | 90 | 112 | 114 | 259 | MIN | 3070 | 4350 | 5550 | 4820 | 5670 | 4020 | 3290 | 3150 | 3110 | 3370 | 3370 | 5220 |
| MIN | 88 | | | AVE | 226 | 181 | | MAX | 437 | | | **2017** | MIN | 3070 | | | AVE | 5120 | | | MAX | 9050 | | |

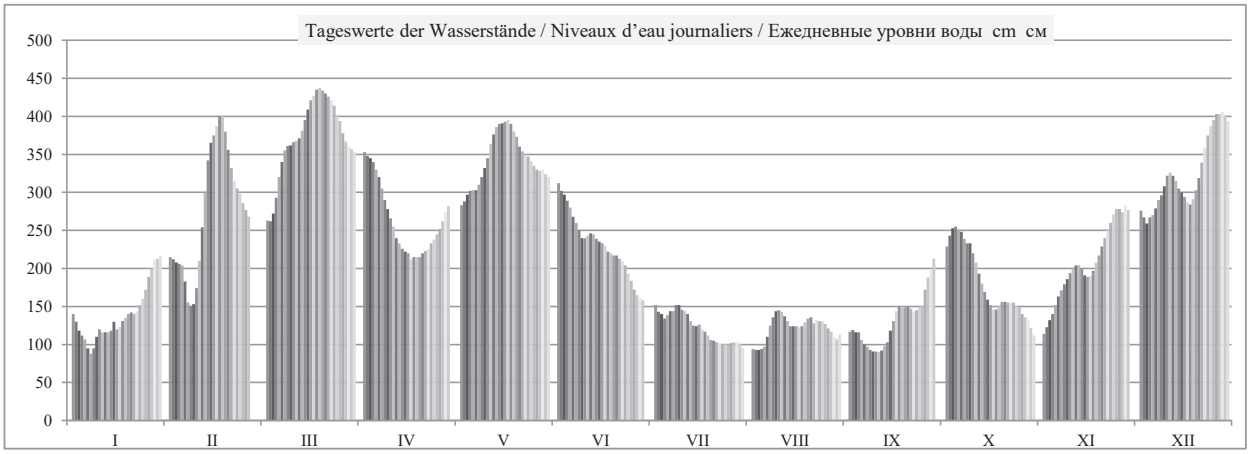

| | HSW BCУ | I | II | III | IV | V | VI | VII | VIII | IX | X | XI | XII | 2017 |
|---|---|---|---|---|---|---|---|---|---|---|---|---|---|---|
| Tage mit Überschreitung des HSW / Jours où le HNN (HSW) a été dépassé / Дни, когда был превышен ВСУ (HSW) | | 0 | 0 | 0 | 0 | 0 | 0 | 0 | 0 | 0 | 0 | 0 | 0 | **0** |
| Tage mit Unterschreitung des RNW / Jours où l'ENR n'a pas été atteint / Дни, когда не был достигнут НСРУ | | 3 | 0 | 0 | 0 | 0 | 0 | 0 | 4 | 5 | 0 | 0 | 0 | **12** |
| Tage mit Überschreitung des HSW / Jours où le HNN a été dépassé / Дни, когда был превышен ВСУ (HNN) | | 0 | 0 | 0 | 0 | 0 | 0 | 0 | 0 | 0 | 0 | 0 | 0 | **0** |

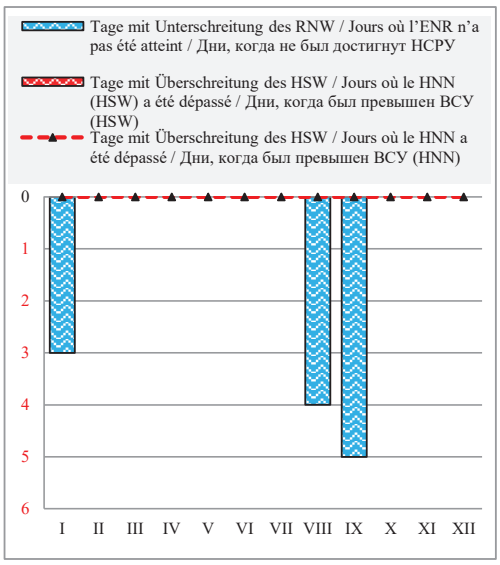


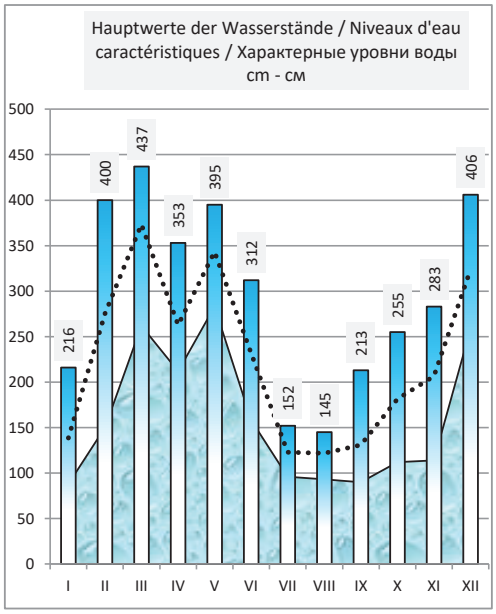


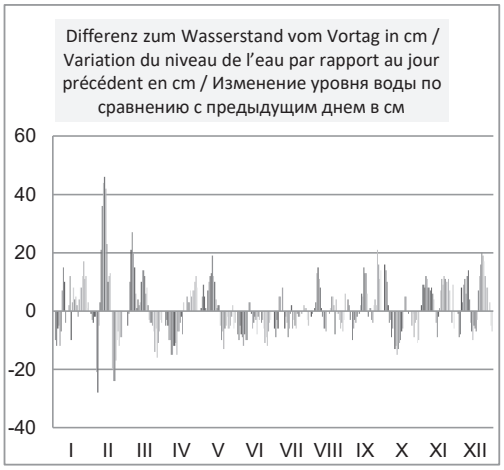


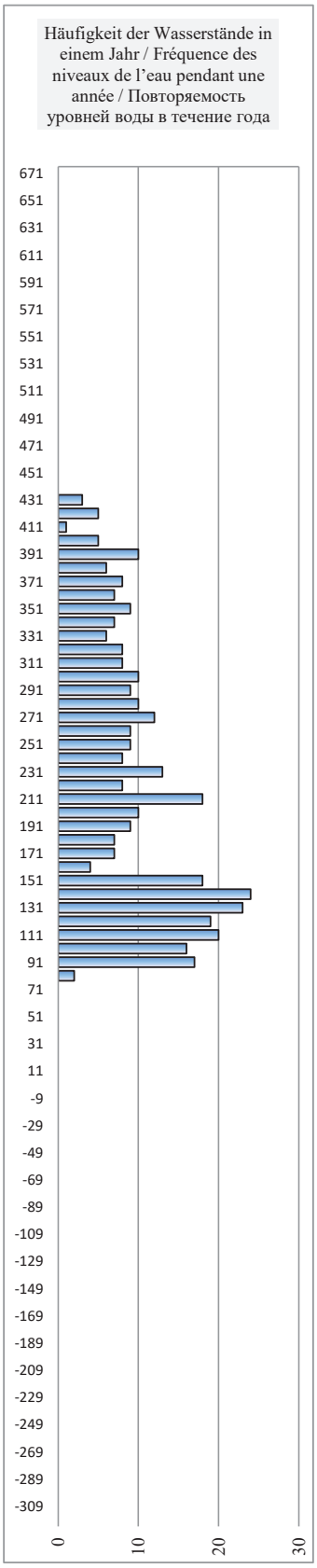


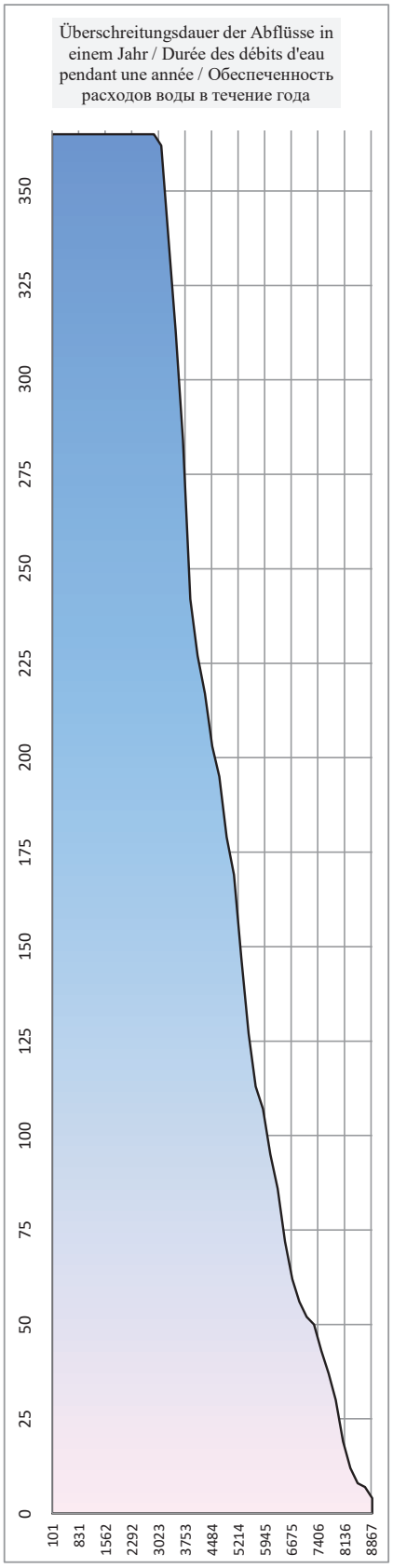

# Ukraine / Ukraine / Украина

| | | | | | | |
|---|---|---|---|---|---|---|
| Hydrologische Messstelle<br>Station hydrométrique<br>Водомерный пост | **RENI**<br>**РЕНИ** | | Beginn der Messungen / Année de construction / Год основания | | *1921* | |
| | | | Entfernung von Sulina / Distance de Sulina / Расстояние от Сулины km км | | 127,100 | |
| | | | Absoluter Nullpunkt / Cote du «0» absolu / Абсолютная отметка «0» m м | | B | 0,36 |
| Fläche des Einzugsgebiets / Superficie du bassin hydrographique / Площадь водосборного бассейна $km^2$ $км^2$ | 811 000 | | Höhe d. RNW-HSW / Cote de l'ENR-HNN / Отметка НСРУ-ВСУ cm см | **68** | *1981-2010* | **524** |

| **Hauptwerte der Wasserstände / Niveaux d'eau caractéristiques / Характерные уровни воды cm см** | | | | **Hauptwerte der Abflüsse / Débits d'eau caractéristiques / Характерные расходы воды $m^3/s$ $м^3/с$** | | |
|---|---|---|---|---|---|---|
| **560** | **503** | **581** | Maximum / Наивысший (MAX) | 16000 | 13700 | **15500** |
| | 17.04.2000 | 06.07.2010 | | 28.05.1970 | 20.03.1999 | 05.07.2010 |
| **-66** | | **-13** | Minimum / Наинизший (MIN) | 1280 | | **2130** |
| 28.10.1921 | | 04.09.2003 | | 28.10.1921 | | 04.09.2003 |
| **230** | | **250** | Mittel / Moyenne / Средний (AVE) | 6510 | | **6935** |
| *... - 1990* | *1991 - 2000* | *2001 - 2010* | berücksichtigter Zeitraum / Période de calcul / Период наблюдений | *... - 1990* | *1991 - 2000* | *2001 - 2010* |

| I | II | III | IV | V | VI | VII | VIII | IX | X | XI | XII | Datum Date Дата | I | II | III | IV | V | VI | VII | VIII | IX | X | XI | XII |
|---|---|---|---|---|---|---|---|---|---|---|---|---|---|---|---|---|---|---|---|---|---|---|---|---|
| 97 | 162 | 211 | 291 | 230 | 255 | 112 | 65 | 80 | 180 | 66 | 204 | **1** | 3880 | 4970 | 5870 | 7510 | 6250 | 6760 | 4120 | 3360 | 3600 | 5290 | 3370 | 5730 |
| 89 | 158 | 210 | 288 | 236 | 248 | 106 | 58 | 80 | 190 | 72 | 194 | **2** | 3750 | 4890 | 5850 | 7450 | 6370 | 6610 | 4030 | 3240 | 3600 | 5470 | 3470 | 5540 |
| 78 | 155 | 222 | 284 | 242 | 240 | 100 | 56 | 78 | 198 | 83 | 189 | **3** | 3570 | 4840 | 6090 | 7360 | 6490 | 6450 | 3930 | 3210 | 3570 | 5610 | 3650 | 5450 |
| 71 | 156 | 243 | 279 | 245 | 235 | 99 | 56 | 77 | 198 | 90 | 198 | **4** | 3460 | 4860 | 6510 | 7260 | 6550 | 6350 | 3910 | 3210 | 3550 | 5610 | 3770 | 5610 |
| 69 | 150 | 266 | 271 | 246 | 227 | 102 | 65 | 68 | 193 | 101 | 206 | **5** | 3420 | 4750 | 6990 | 7090 | 6570 | 6190 | 3960 | 3360 | 3410 | 5520 | 3950 | 5770 |
| 56 | 127 | 284 | 260 | 249 | 217 | 105 | 77 | 64 | 188 | 110 | 216 | **6** | 3210 | 4370 | 7360 | 6860 | 6630 | 5990 | 4010 | 3550 | 3340 | 5430 | 4090 | 5970 |
| 63 | 116 | 294 | 247 | 255 | 209 | 106 | 90 | 60 | 181 | 117 | 225 | **7** | 3320 | 4190 | 7570 | 6590 | 6760 | 5830 | 4030 | 3770 | 3270 | 5310 | 4210 | 6150 |
| 74 | 113 | 299 | 234 | 264 | 199 | 112 | 99 | 57 | 177 | 122 | 236 | **8** | 3500 | 4140 | 7680 | 6330 | 6940 | 5630 | 4120 | 3910 | 3220 | 5240 | 4290 | 6370 |
| 81 | 122 | 302 | 223 | 274 | 192 | 111 | 105 | 57 | 174 | 128 | 250 | **9** | 3620 | 4290 | 7750 | 6110 | 7150 | 5510 | 4110 | 4010 | 3220 | 5180 | 4390 | 6650 |
| 90 | 141 | 304 | 212 | 289 | 194 | 106 | 104 | 54 | 162 | 135 | 260 | **10** | 3770 | 4610 | 7800 | 5890 | 7470 | 5540 | 4030 | 3990 | 3170 | 4970 | 4510 | 6860 |
| 93 | 174 | 306 | 201 | 303 | 195 | 105 | 102 | 53 | 150 | 140 | 261 | **11** | 3820 | 5180 | 7840 | 5670 | 7770 | 5560 | 4010 | 3960 | 3160 | 4750 | 4590 | 6880 |
| 94 | 216 | 309 | 189 | 315 | 196 | 102 | 97 | 57 | 138 | 141 | 259 | **12** | 3830 | 5970 | 7920 | 5450 | 8060 | 5580 | 3960 | 3880 | 3220 | 4560 | 4610 | 6840 |
| 92 | 264 | 318 | 183 | 322 | 196 | 95 | 91 | 61 | 126 | 141 | 253 | **13** | 3800 | 6940 | 8130 | 5340 | 8230 | 5580 | 3850 | 3790 | 3290 | 4360 | 4610 | 6710 |
| 86 | 300 | 331 | 177 | 325 | 191 | 88 | 88 | 66 | 115 | 136 | 245 | **14** | 3700 | 7700 | 8440 | 5240 | 8300 | 5490 | 3740 | 3740 | 3370 | 4180 | 4520 | 6550 |
| 89 | 314 | 345 | 174 | 326 | 188 | 88 | 88 | 80 | 104 | 129 | 241 | **15** | 3750 | 8040 | 8780 | 5180 | 8320 | 5430 | 3740 | 3740 | 3600 | 3990 | 4400 | 6470 |
| 86 | 323 | 354 | 171 | 327 | 183 | 88 | 86 | 91 | 99 | 127 | 235 | **16** | 3700 | 8250 | 9000 | 5130 | 8350 | 5340 | 3740 | 3700 | 3790 | 3910 | 4370 | 6350 |
| 90 | 334 | 360 | 166 | 328 | 181 | 83 | 87 | 99 | 96 | 129 | 228 | **17** | 3770 | 8520 | 9150 | 5040 | 8370 | 5310 | 3650 | 3720 | 3910 | 3870 | 4400 | 6210 |
| 97 | 341 | 366 | 168 | 323 | 177 | 80 | 89 | 102 | 97 | 137 | 228 | **18** | 3880 | 8680 | 9300 | 5070 | 8250 | 5240 | 3600 | 3750 | 3960 | 3880 | 4540 | 6210 |
| 97 | 335 | 367 | 170 | 315 | 176 | 75 | 92 | 102 | 100 | 147 | 235 | **19** | 3880 | 8540 | 9330 | 5110 | 8060 | 5220 | 3520 | 3800 | 3960 | 3930 | 4700 | 6350 |
| 96 | 315 | 364 | 172 | 308 | 172 | 71 | 96 | 102 | 102 | 154 | 247 | **20** | 3870 | 8060 | 9250 | 5150 | 7890 | 5150 | 3460 | 3870 | 3960 | 3960 | 4820 | 6590 |
| 93 | 289 | 362 | 173 | 298 | 171 | 69 | 96 | 102 | 100 | 165 | 265 | **21** | 3820 | 7470 | 9200 | 5160 | 7660 | 5130 | 3420 | 3870 | 3960 | 3930 | 5020 | 6970 |
| 93 | 269 | 359 | 174 | 292 | 168 | 67 | 90 | 97 | 101 | 175 | 283 | **22** | 3820 | 7050 | 9130 | 5180 | 7530 | 5070 | 3390 | 3770 | 3880 | 3950 | 5200 | 7340 |
| 100 | 256 | 353 | 178 | 289 | 164 | 66 | 91 | 96 | 100 | 183 | 299 | **23** | 3930 | 6780 | 8980 | 5250 | 7470 | 5000 | 3370 | 3790 | 3870 | 3930 | 5340 | 7680 |
| 110 | 247 | 343 | 184 | 287 | 158 | 67 | 92 | 99 | 101 | 193 | 314 | **24** | 4090 | 6590 | 8730 | 5360 | 7430 | 4890 | 3390 | 3800 | 3910 | 3950 | 5520 | 8040 |
| 119 | 238 | 333 | 190 | 282 | 147 | 67 | 91 | 103 | 96 | 202 | 323 | **25** | 4240 | 6410 | 8490 | 5470 | 7320 | 4700 | 3390 | 3790 | 3980 | 3870 | 5690 | 8250 |
| 130 | 230 | 324 | 197 | 274 | 138 | 67 | 86 | 113 | 96 | 205 | 330 | **26** | 4420 | 6250 | 8280 | 5600 | 7150 | 4560 | 3390 | 3700 | 4140 | 3870 | 5750 | 8420 |
| 140 | 221 | 312 | 203 | 272 | 130 | 68 | 81 | 133 | 87 | 205 | 334 | **27** | 4590 | 6070 | 7990 | 5710 | 7110 | 4420 | 3410 | 3620 | 4470 | 3720 | 5750 | 8520 |
| 153 | 214 | 304 | 210 | 271 | 124 | 72 | 77 | 144 | 83 | 206 | 335 | **28** | 4800 | 5930 | 7800 | 5850 | 7090 | 4320 | 3470 | 3550 | 4650 | 3650 | 5770 | 8540 |
| 163 | | 299 | 222 | 271 | 121 | 69 | 73 | 154 | 79 | 211 | 336 | **29** | 4980 | | 7680 | 6090 | 7090 | 4280 | 3420 | 3490 | 4820 | 3580 | 5870 | 8560 |
| 164 | | 295 | 228 | 267 | 118 | 68 | 75 | 167 | 67 | 205 | 330 | **30** | 5000 | | 7600 | 6210 | 7010 | 4230 | 3410 | 3520 | 5060 | 3390 | 5750 | 8420 |
| 165 | | 292 | | 263 | | 67 | 77 | | 60 | | 324 | **31** | 5020 | | 7530 | | 6920 | | 3390 | 3550 | | 3270 | | 8280 |
| **I** | **II** | **III** | **IV** | **V** | **VI** | **VII** | **VIII** | **IX** | **X** | **XI** | **XII** | | **I** | **II** | **III** | **IV** | **V** | **VI** | **VII** | **VIII** | **IX** | **X** | **XI** | **XII** |
| 165 | 341 | 367 | 291 | 328 | 255 | 112 | 105 | 167 | 198 | 211 | 336 | MAX | 5020 | 8680 | 9330 | 7510 | 8370 | 6760 | 4120 | 4010 | 5060 | 5610 | 5870 | 8560 |
| 101 | 224 | 311 | 211 | 283 | 184 | 86 | 85 | 90 | 127 | 145 | 261 | AVE | 3942 | 6226 | 8001 | 5890 | 7373 | 5379 | 3709 | 3678 | 3764 | 4391 | 4697 | 6912 |
| 56 | 113 | 210 | 166 | 230 | 118 | 66 | 56 | 53 | 60 | 66 | 189 | MIN | 3210 | 4140 | 5850 | 5040 | 6250 | 4230 | 3370 | 3210 | 3160 | 3270 | 3370 | 5450 |
| MIN | 53 | | | AVE | 175 | 132 | | MAX | 367 | | **2017** | | MIN | 3160 | | | AVE | 5327 | | | MAX | 9330 | | |

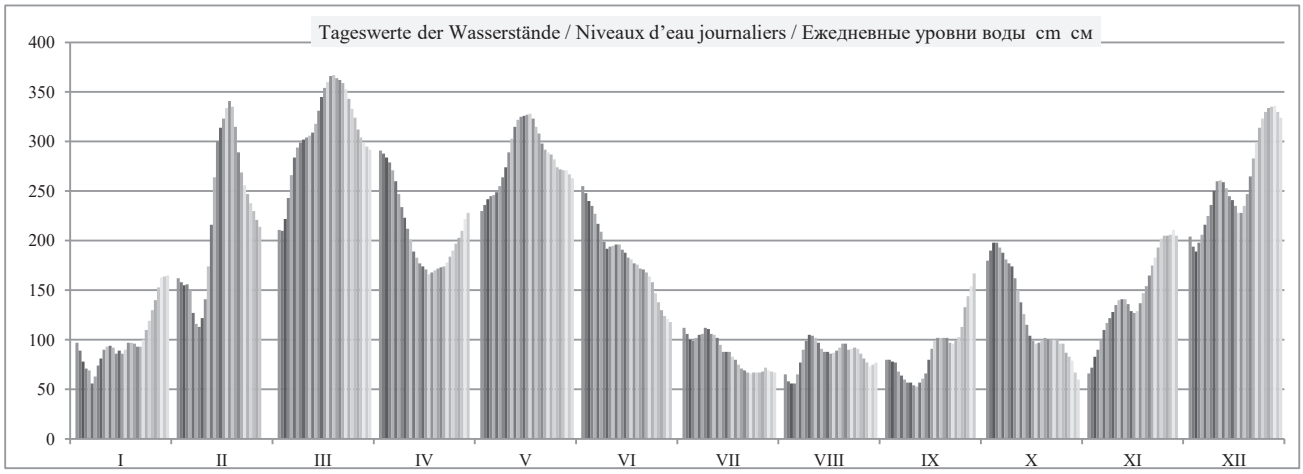

| | HSW ВСУ | I | II | III | IV | V | VI | VII | VIII | IX | X | XI | XII | 2017 |
|---|---|---|---|---|---|---|---|---|---|---|---|---|---|---|
| Tage mit Überschreitung des HSW / Jours où le HNN (HSW) a été dépassé / Дни, когда был превышен ВСУ (HSW) | | 0 | 0 | 0 | 0 | 0 | 0 | 0 | 0 | 0 | 0 | 0 | 0 | **0** |
| Tage mit Unterschreitung des RNW / Jours où l'ENR n'a pas été atteint / Дни, когда не был достигнут НСРУ | | 2 | 0 | 0 | 0 | 0 | 0 | 6 | 5 | 9 | 2 | 1 | 0 | **25** |
| Tage mit Überschreitung des HSW / Jours où le HNN a été dépassé / Дни, когда был превышен ВСУ (HNN) | | 0 | 0 | 0 | 0 | 0 | 0 | 0 | 0 | 0 | 0 | 0 | 0 | **0** |

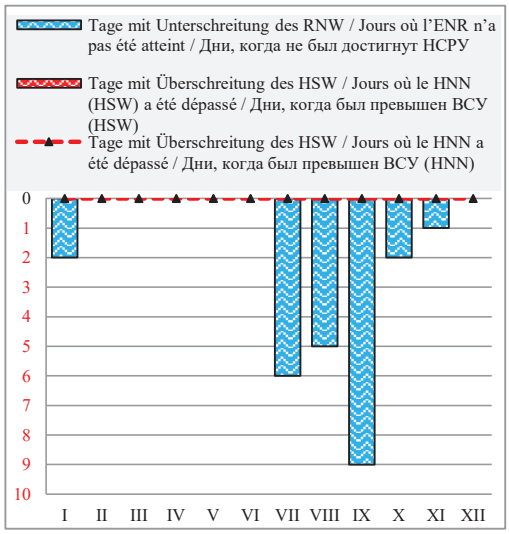


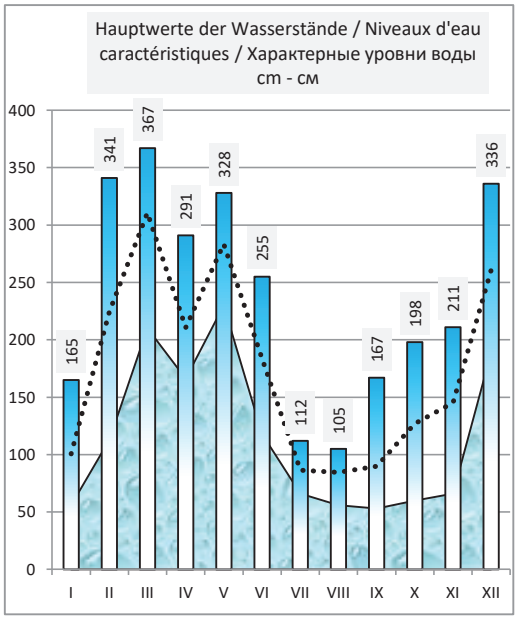


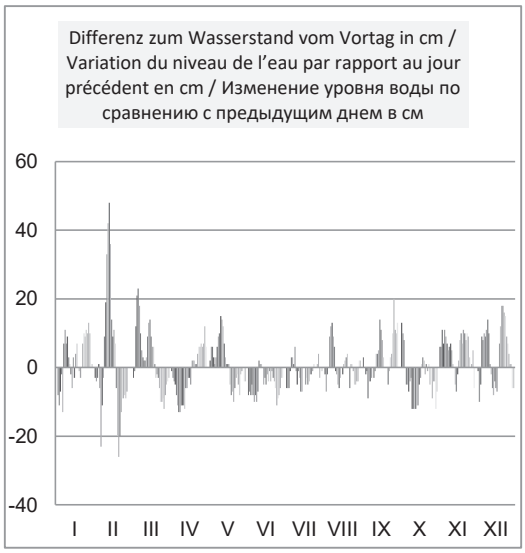


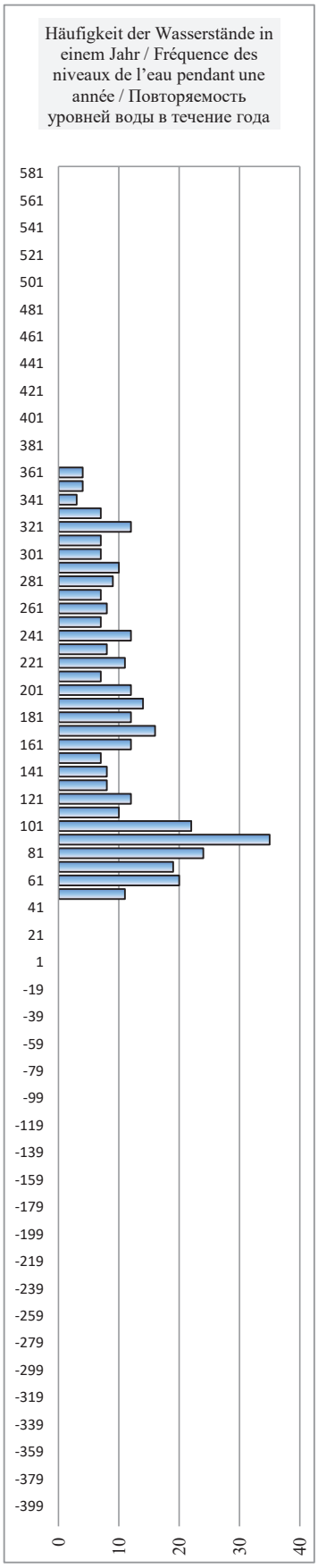


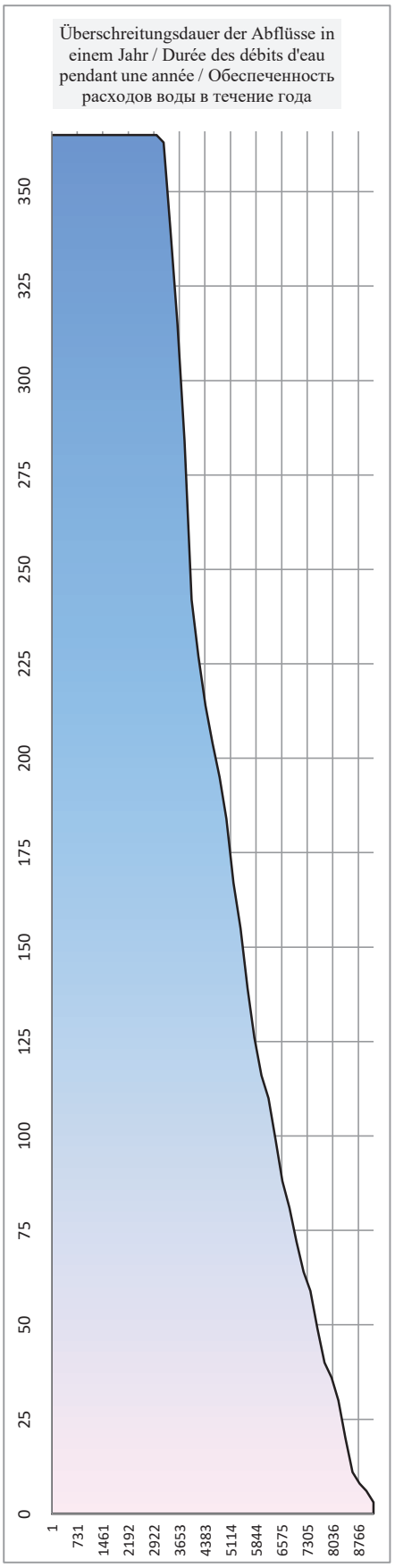

# Rumänien / Roumanie / Румыния

| | | | | | |
|---|---|---|---|---|---|
| Hydrologische Messstelle<br>Station hydrométrique<br>Водомерный пост | **ISACCEA**<br><br>**ИСАКЧА** | Beginn der Messungen / Année de construction / Год основания | *1895* | | |
| | | Entfernung von Sulina / Distance de Sulina / Расстояние от Сулины km км | 103,800 | | |
| | | Absoluter Nullpunkt / Cote du «0» absolu / Абсолютная отметка «0» m м | MN | 0,69 | |
| Fläche des Einzugsgebiets / Superficie du bassin hydrographique / Площадь водосборного бассейна $km^2$ $км^2$ | | Höhe d. RNW-HSW / Cote de l'ENR-HNN / Отметка НСРУ-ВСУ cm см | **72** | *1981-2010* | **478** |

| **Hauptwerte der Wasserstände / Niveaux d'eau caractéristiques / Характерные уровни воды cm см** | | | | **Hauptwerte der Abflüsse / Débits d'eau caractéristiques / Характерные расходы воды $m^3/s$ $м^3/с$** | | |
|---|---|---|---|---|---|---|
| **505** | **470** | **537** | Maximum / Наивысший (MAX) | **14987** | **13044** | **16940** |
| 01.05.1970 | 14.02.1996 | 06.07.2010 | | 01.04.1970 | 01.04.2000 | 06.07.2010 |
| **-51** | **12** | **5** | Minimum / Наинизший (MIN) | **1692** | **1583** | **1990** |
| 01.10.1921 | 10.09.1992 | 05.09.2003 | | .09.1950 | 10.09.1992 | 05.09.2003 |
| **212** | **227** | **246** | Mittel / Moyenne / Средний (AVE) | **6380** | **6363** | **6940** |
| *1921 - 1990* | *1991 - 2000* | *2001 - 2010* | berücksichtigter Zeitraum / Période de calcul / Период наблюдений | *1941 - 1990* | *1991 - 2000* | *2001 - 2010* |

| I | II | III | IV | V | VI | VII | VIII | IX | X | XI | XII | Datum Date Дата | I | II | III | IV | V | VI | VII | VIII | IX | X | XI | XII |
|---|---|---|---|---|---|---|---|---|---|---|---|---|---|---|---|---|---|---|---|---|---|---|---|---|
| 108 | 153 | 206 | 280 | 221 | 251 | 123 | 74 | 90 | 175 | 67 | 200 | **1** | 3790 | 4640 | 5740 | 7390 | 6110 | 6730 | 4060 | 3130 | 3450 | 5110 | 3020 | 5630 |
| 100 | 150 | 203 | 278 | 226 | 245 | 118 | 72 | 91 | 185 | 75 | 193 | **2** | 3620 | 4580 | 5670 | 7350 | 6220 | 6600 | 3960 | 3110 | 3470 | 5320 | 3170 | 5480 |
| 91 | 147 | 209 | 274 | 232 | 238 | 113 | 72 | 89 | 190 | 82 | 187 | **3** | 3450 | 4520 | 5810 | 7240 | 6380 | 6420 | 3870 | 3090 | 3430 | 5420 | 3300 | 5360 |
| 83 | 149 | 225 | 271 | 238 | 233 | 111 | 72 | 90 | 192 | 88 | 190 | **4** | 3300 | 4600 | 6250 | 7170 | 6490 | 6330 | 3850 | 3110 | 3450 | 5460 | 3410 | 5420 |
| 81 | 168 | 250 | 263 | 239 | 226 | 111 | 76 | 79 | 188 | 98 | 193 | **5** | 3260 | 5000 | 6770 | 6990 | 6490 | 6160 | 3850 | 3220 | 3240 | 5380 | 3600 | 5570 |
| 73 | 164 | 266 | 254 | 239 | 216 | 116 | 85 | 75 | 183 | 110 | 198 | **6** | 3090 | 4840 | 7130 | 6770 | 6600 | 5940 | 3960 | 3370 | 3170 | 5270 | 3830 | 5720 |
| 69 | 150 | 278 | 244 | 243 | 209 | 115 | 98 | 73 | 177 | 116 | 203 | **7** | 3030 | 4560 | 7390 | 6550 | 6620 | 5810 | 3910 | 3640 | 3130 | 5150 | 3940 | 5920 |
| 69 | 148 | 283 | 230 | 252 | 202 | 120 | 105 | 70 | 173 | 123 | 209 | **8** | 3050 | 4560 | 7480 | 6250 | 6820 | 5650 | 4040 | 3750 | 3070 | 5060 | 4080 | 6090 |
| 91 | 153 | 286 | 218 | 260 | 193 | 122 | 112 | 68 | 170 | 130 | 219 | **9** | 3490 | 4680 | 7480 | 6030 | 6970 | 5460 | 4060 | 3910 | 3030 | 5000 | 4210 | 6400 |
| 105 | 164 | 288 | 209 | 272 | 194 | 116 | 113 | 70 | 160 | 136 | 229 | **10** | 3830 | 4920 | 7610 | 5780 | 7260 | 5500 | 3890 | 3890 | 3070 | 4800 | 4320 | 6770 |
| 112 | 186 | 291 | 200 | 287 | 194 | 114 | 113 | 68 | 150 | 141 | 234 | **11** | 3180 | 5320 | 7680 | 5590 | 7570 | 5500 | 3910 | 3890 | 3030 | 4600 | 4420 | 6660 |
| 105 | 221 | 292 | 191 | 298 | 196 | 113 | 108 | 71 | 140 | 144 | 230 | **12** | 3220 | 6000 | 7740 | 5420 | 7830 | 5550 | 3890 | 3770 | 3090 | 4400 | 4480 | 6660 |
| 87 | 265 | 300 | 183 | 307 | 196 | 106 | 104 | 74 | 128 | 144 | 225 | **13** | 3510 | 6730 | 7850 | 5250 | 8010 | 5550 | 3720 | 3700 | 3150 | 4170 | 4480 | 6620 |
| 90 | 305 | 310 | 177 | 312 | 192 | 99 | 99 | 76 | 120 | 140 | 218 | **14** | 3560 | 7370 | 8100 | 5130 | 8120 | 5440 | 3600 | 3580 | 3180 | 4020 | 4400 | 6530 |
| 97 | 328 | 322 | 173 | 311 | 189 | 99 | 98 | 88 | 110 | 133 | 217 | **15** | 3700 | 8010 | 8370 | 5020 | 8050 | 5380 | 3620 | 3600 | 3410 | 3830 | 4270 | 6400 |
| 106 | 331 | 332 | 173 | 314 | 186 | 100 | 100 | 96 | 103 | 132 | 215 | **16** | 3580 | 8560 | 8610 | 5000 | 8170 | 5320 | 3640 | 3640 | 3560 | 3700 | 4250 | 6310 |
| 107 | 341 | 338 | 167 | 316 | 186 | 95 | 97 | 107 | 99 | 133 | 210 | **17** | 3620 | 8840 | 8760 | 4920 | 8190 | 5340 | 3530 | 3560 | 3770 | 3620 | 4270 | 6180 |
| 113 | 352 | 344 | 170 | 312 | 179 | 93 | 98 | 111 | 96 | 131 | 208 | **18** | 3750 | 9160 | 8900 | 4980 | 8070 | 5170 | 3490 | 3600 | 3850 | 3560 | 4230 | 6160 |
| 111 | 347 | 348 | 169 | 306 | 176 | 89 | 101 | 109 | 101 | 138 | 214 | **19** | 3830 | 8930 | 8980 | 4960 | 7940 | 5110 | 3410 | 3680 | 3810 | 3750 | 4360 | 6200 |
| 106 | 328 | 346 | 171 | 300 | 174 | 84 | 106 | 110 | 106 | 146 | 220 | **20** | 3910 | 8420 | 8900 | 5040 | 7810 | 5080 | 3320 | 3770 | 3830 | 3750 | 4520 | 6380 |
| 99 | 304 | 344 | 176 | 292 | 174 | 83 | 108 | 111 | 106 | 156 | 232 | **21** | 3930 | 7870 | 8820 | 5150 | 7610 | 5080 | 3300 | 3790 | 3850 | 3750 | 4720 | 6730 |
| 95 | 264 | 342 | 171 | 286 | 171 | 81 | 101 | 109 | 105 | 166 | 246 | **22** | 3890 | 6990 | 8760 | 5000 | 7480 | 5000 | 3260 | 3680 | 3810 | 3740 | 4920 | 7040 |
| 99 | 248 | 338 | 174 | 281 | 168 | 79 | 102 | 104 | 102 | 175 | 260 | **23** | 3960 | 6640 | 8690 | 5080 | 7390 | 4940 | 3220 | 3680 | 3720 | 3680 | 5110 | 7350 |
| 107 | 239 | 333 | 178 | 279 | 164 | 82 | 102 | 107 | 107 | 183 | 276 | **24** | 4320 | 6440 | 8560 | 5190 | 7350 | 4860 | 3320 | 3680 | 3770 | 3770 | 5270 | 7650 |
| 111 | 234 | 321 | 180 | 276 | 155 | 81 | 101 | 110 | 108 | 192 | 286 | **25** | 4460 | 6360 | 8280 | 5210 | 7300 | 4680 | 3260 | 3660 | 3830 | 3790 | 5460 | 7850 |
| 116 | 223 | 315 | 192 | 270 | 147 | 81 | 98 | 113 | 100 | 197 | 291 | **26** | 4640 | 6110 | 8140 | 5500 | 7080 | 4520 | 3280 | 3600 | 3890 | 3640 | 5530 | 8010 |
| 122 | 219 | 303 | 197 | 265 | 139 | 82 | 94 | 134 | 95 | 199 | 300 | **27** | 4940 | 6030 | 7870 | 5590 | 7040 | 4360 | 3300 | 3530 | 4230 | 3550 | 5570 | 8190 |
| 136 | 210 | 294 | 204 | 264 | 132 | 87 | 90 | 150 | 90 | 197 | 300 | **28** | 5130 | 5810 | 7650 | 5760 | 7020 | 4210 | 3410 | 3450 | 4600 | 3450 | 5570 | 8230 |
| 149 | | 288 | 215 | 264 | 129 | 87 | 85 | 160 | 85 | 206 | 302 | **29** | 5340 | | 7520 | 5890 | 7040 | 4170 | 3370 | 3360 | 4800 | 3360 | 5760 | 8330 |
| 153 | | 285 | 221 | 260 | 128 | 81 | 87 | 173 | 75 | 201 | 300 | **30** | 5360 | | 7480 | 6110 | 6930 | 4170 | 3260 | 3390 | 5060 | 3170 | 5650 | 8190 |
| 154 | | 280 | | 257 | | 77 | 88 | | 67 | | 295 | **31** | 4680 | | 7390 | | 6860 | | 3180 | 3410 | | 3020 | | 8050 |
| **I** | **II** | **III** | **IV** | **V** | **VI** | **VII** | **VIII** | **IX** | **X** | **XI** | **XII** | | **I** | **II** | **III** | **IV** | **V** | **VI** | **VII** | **VIII** | **IX** | **X** | **XI** | **XII** |
| 154 | 352 | 348 | 280 | 316 | 251 | 123 | 113 | 173 | 192 | 206 | 302 | MAX | 5360 | 9160 | 8980 | 7390 | 8190 | 6730 | 4060 | 3910 | 5060 | 5460 | 5760 | 8330 |
| 105 | 232 | 295 | 207 | 274 | 186 | 99 | 95 | 99 | 129 | 143 | 235 | AVE | 3885 | 6303 | 7754 | 5777 | 7252 | 5334 | 3605 | 3556 | 3625 | 4203 | 4471 | 6712 |
| 69 | 147 | 203 | 167 | 221 | 128 | 77 | 72 | 68 | 67 | 67 | 187 | MIN | 3030 | 4520 | 5670 | 4920 | 6110 | 4170 | 3180 | 3090 | 3030 | 3020 | 3020 | 5360 |
| MIN | 67 | | | AVE | 175 | 133 | | MAX | 352 | | | **2017** | MIN | 3020 | | | AVE | 5202 | | | MAX | 9160 | | |

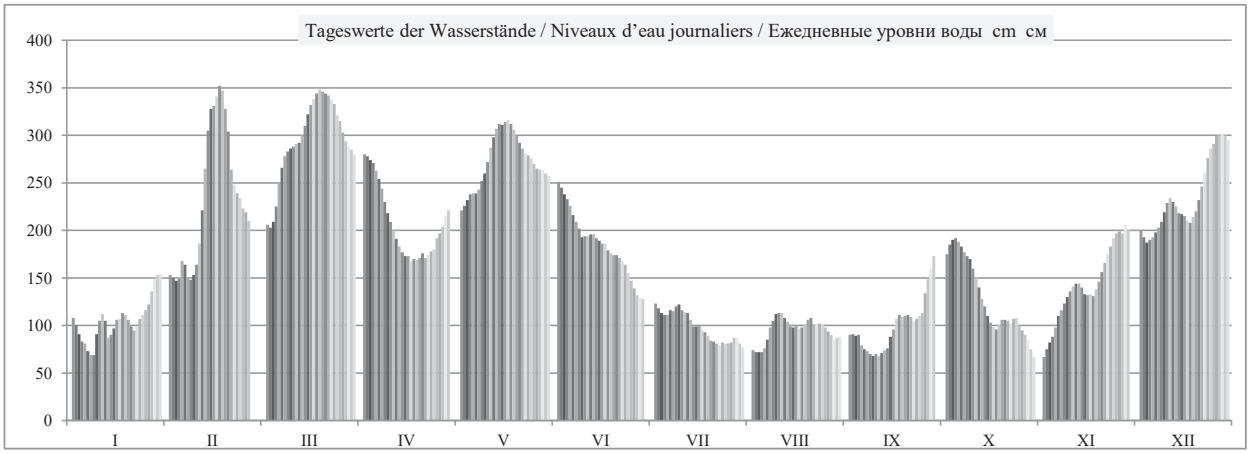

| | HSW BCУ | I | II | III | IV | V | VI | VII | VIII | IX | X | XI | XII | 2017 |
|---|---|---|---|---|---|---|---|---|---|---|---|---|---|---|
| Tage mit Überschreitung des HSW / Jours où le HNN (HSW) a été dépassé / Дни, когда был превышен ВСУ (HSW) | | 0 | 0 | 0 | 0 | 0 | 0 | 0 | 0 | 0 | 0 | 0 | 0 | **0** |
| Tage mit Unterschreitung des RNW / Jours où l'ENR n'a pas été atteint / Дни, когда не был достигнут НСРУ | | 2 | 0 | 0 | 0 | 0 | 0 | 0 | 0 | 5 | 1 | 1 | 0 | **9** |
| Tage mit Überschreitung des HSW / Jours où le HNN a été dépassé / Дни, когда был превышен ВСУ (HNN) | | 0 | 0 | 0 | 0 | 0 | 0 | 0 | 0 | 0 | 0 | 0 | 0 | **0** |

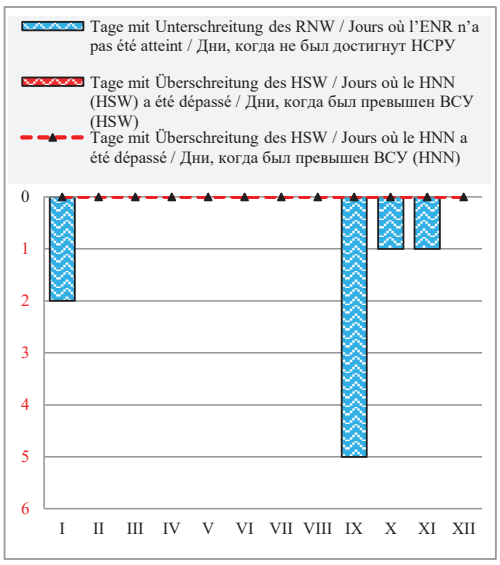


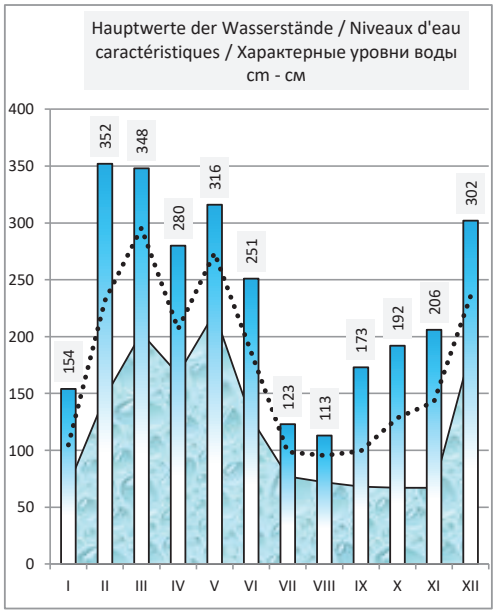


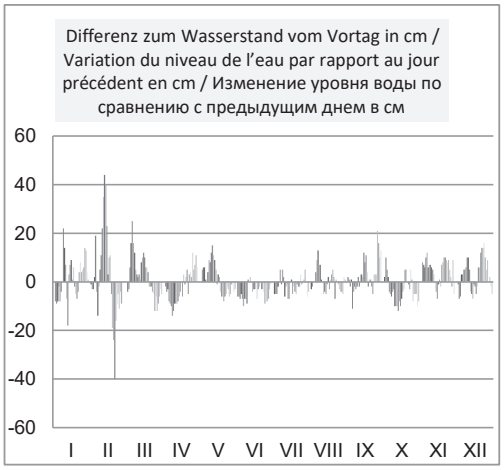


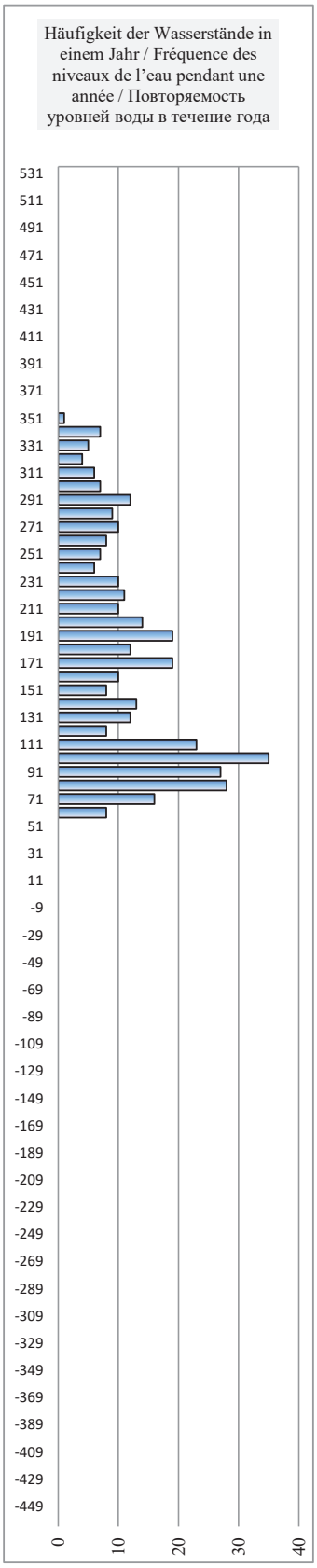


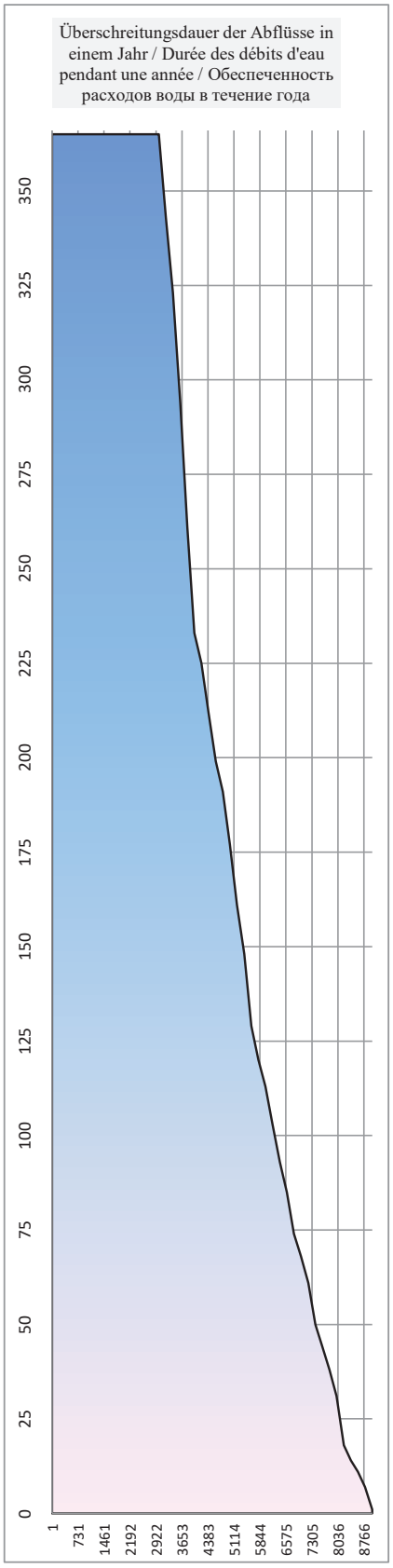

# Rumänien / Roumanie / Румыния

| | | | | | |
|---|---|---|---|---|---|
| Hydrologische Messstelle<br>Station hydrométrique<br>Водомерный пост | **TULCEA**<br>**ТУЛЬЧЕА** | Beginn der Messungen / Année de construction / Год основания | *1879* | | |
| | | Entfernung von Sulina / Distance de Sulina / Расстояние от Сулины km км | 71,300 | | |
| | | Absoluter Nullpunkt / Cote du «0» absolu / Абсолютная отметка «0» m м | MN | 0,56 | |
| Fläche des Einzugsgebiets / Superficie du bassin hydrographique / Площадь водосборного бассейна $km^2$ $км^2$ | 807 000 | Höhe d. RNW-HSW / Cote de l'ENR-HNN / Отметка НСРУ-ВСУ cm см | **57** | *1981-2010* | **398** |

| **Hauptwerte der Wasserstände / Niveaux d'eau caractéristiques / Характерные уровни воды cm см** | | | | **Hauptwerte der Abflüsse / Débits d'eau caractéristiques / Характерные расходы воды $m^3/s$ $м^3/с$** | | |
|---|---|---|---|---|---|---|
| **435** | **388** | **439** | Maximum / Наивысший (MAX) | **15540** | **5470** | **7590** |
| 25.05.1970 | 21.04.2000 | 06.07.2010 | | 25.05.1970 | 07.05.1999 | 25.04.2006 |
| **-45** | **16** | **5** | Minimum / Наинизший (MIN) | **895** | **1000** | **975** |
| 31.10.1921 | 07.09.1992 | 05.09.2003 | | 11.09.1990 | 07.09.1992 | 05.09.2003 |
| **181** | **187** | **200** | Mittel / Moyenne / Средний (AVE) | **5778** | **2884** | **3371** |
| *1921 - 1990* | *1991 - 2000* | *2001 - 2010* | berücksichtigter Zeitraum / Période de calcul / Период наблюдений | *1941 - 1990* | *1991 - 2000* | *2001 - 2010* |

| I | II | III | IV | V | VI | VII | VIII | IX | X | XI | XII | Datum Date Дата | I | II | III | IV | V | VI | VII | VIII | IX | X | XI | XII |
|---|---|---|---|---|---|---|---|---|---|---|---|---|---|---|---|---|---|---|---|---|---|---|---|---|
| 86 | 100 | 164 | 227 | 178 | 205 | 99 | 58 | 69 | 144 | 51 | 168 | **1** | 2070 | 2530 | 2950 | 3800 | 3190 | 3490 | 2240 | 1750 | 1880 | 2780 | 1670 | 3050 |
| 78 | 98 | 165 | 223 | 181 | 200 | 95 | 56 | 70 | 150 | 57 | 161 | **2** | 2000 | 2490 | 2960 | 3750 | 3250 | 3440 | 2180 | 1720 | 1890 | 2870 | 1760 | 2970 |
| 70 | 102 | 168 | 220 | 186 | 194 | 92 | 55 | 69 | 155 | 66 | 154 | **3** | 1890 | 2470 | 3030 | 3700 | 3280 | 3350 | 2140 | 1720 | 1870 | 2920 | 1870 | 2900 |
| 63 | 101 | 180 | 217 | 190 | 189 | 90 | 56 | 71 | 158 | 72 | 157 | **4** | 1810 | 2500 | 3200 | 3670 | 3330 | 3290 | 2150 | 1720 | 1880 | 2950 | 1940 | 2950 |
| 63 | 104 | 198 | 211 | 192 | 183 | 88 | 58 | 61 | 153 | 82 | 161 | **5** | 1790 | 2710 | 3470 | 3600 | 3350 | 3260 | 2130 | 1770 | 1770 | 2870 | 2070 | 2990 |
| 60 | 98 | 213 | 207 | 193 | 175 | 91 | 65 | 58 | 149 | 91 | 166 | **6** | 1790 | 2620 | 3660 | 3520 | 3350 | 3150 | 2170 | 1870 | 1730 | 2830 | 2180 | 3080 |
| 56 | 103 | 224 | 201 | 196 | 169 | 90 | 77 | 55 | 145 | 98 | 173 | **7** | 1710 | 2490 | 3750 | 3430 | 3410 | 3090 | 2150 | 2010 | 1720 | 2790 | 2240 | 3140 |
| 56 | 104 | 226 | 188 | 203 | 164 | 94 | 83 | 54 | 151 | 102 | 178 | **8** | 1760 | 2490 | 3800 | 3280 | 3490 | 2990 | 2180 | 2060 | 1700 | 2860 | 2290 | 3220 |
| 69 | 111 | 230 | 177 | 210 | 157 | 96 | 88 | 51 | 141 | 106 | 190 | **9** | 1910 | 2390 | 3860 | 3140 | 3600 | 2950 | 2200 | 2110 | 1670 | 2720 | 2350 | 3350 |
| 76 | 121 | 232 | 169 | 221 | 157 | 92 | 88 | 54 | 133 | 109 | 200 | **10** | 2110 | 2540 | 3890 | 3070 | 3730 | 2930 | 2150 | 2120 | 1710 | 2630 | 2370 | 3520 |
| 76 | 143 | 234 | 163 | 232 | 158 | 91 | 88 | 52 | 126 | 112 | 201 | **11** | 1760 | 2780 | 3910 | 2980 | 3890 | 2920 | 2140 | 2110 | 1670 | 2540 | 2390 | 3470 |
| 66 | 172 | 236 | 156 | 242 | 158 | 90 | 84 | 52 | 116 | 114 | 203 | **12** | 1780 | 3160 | 3940 | 2890 | 4000 | 2960 | 2130 | 2060 | 1700 | 2420 | 2420 | 3470 |
| 50 | 214 | 241 | 148 | 250 | 157 | 84 | 83 | 57 | 107 | 114 | 201 | **13** | 1930 | 3670 | 4030 | 2810 | 4120 | 2950 | 2060 | 2060 | 1730 | 2310 | 2420 | 3450 |
| 55 | 254 | 248 | 144 | 255 | 153 | 78 | 80 | 59 | 98 | 113 | 196 | **14** | 1960 | 3800 | 4150 | 2750 | 4170 | 2910 | 2010 | 2000 | 1790 | 2200 | 2380 | 3400 |
| 66 | 272 | 259 | 140 | 255 | 151 | 78 | 79 | 68 | 90 | 106 | 192 | **15** | 2030 | 4290 | 4280 | 2730 | 4170 | 2890 | 2000 | 2000 | 1880 | 2130 | 2320 | 3340 |
| 60 | 275 | 267 | 139 | 257 | 149 | 79 | 80 | 74 | 85 | 105 | 188 | **16** | 1970 | 4450 | 4360 | 2730 | 4190 | 2850 | 2000 | 2010 | 1960 | 2060 | 2310 | 3310 |
| 67 | 280 | 275 | 136 | 258 | 149 | 75 | 77 | 83 | 81 | 106 | 184 | **17** | 2000 | 4530 | 4450 | 2670 | 4190 | 2850 | 1910 | 1990 | 2060 | 2010 | 2330 | 3250 |
| 75 | 291 | 277 | 139 | 256 | 145 | 73 | 78 | 86 | 80 | 109 | 183 | **18** | 2070 | 4670 | 4530 | 2730 | 4170 | 2800 | 1940 | 2010 | 2080 | 2010 | 2370 | 3230 |
| 72 | 282 | 281 | 137 | 251 | 144 | 70 | 81 | 86 | 84 | 117 | 182 | **19** | 2110 | 4500 | 4530 | 2680 | 4110 | 2790 | 1890 | 2030 | 2110 | 2060 | 2480 | 3260 |
| 65 | 261 | 280 | 139 | 246 | 141 | 66 | 85 | 87 | 86 | 122 | 189 | **20** | 2140 | 4220 | 4500 | 2800 | 4030 | 2750 | 1840 | 2080 | 2080 | 2080 | 2540 | 3350 |
| 57 | 238 | 277 | 147 | 241 | 140 | 65 | 86 | 87 | 84 | 129 | 202 | **21** | 2150 | 3840 | 4500 | 2800 | 3940 | 2750 | 1830 | 2070 | 2080 | 2070 | 2610 | 3510 |
| 53 | 218 | 276 | 137 | 235 | 137 | 62 | 82 | 82 | 86 | 134 | 214 | **22** | 2130 | 3600 | 4470 | 2710 | 3890 | 2710 | 1790 | 2010 | 2020 | 2070 | 2680 | 3670 |
| 55 | 203 | 273 | 140 | 231 | 135 | 62 | 79 | 80 | 84 | 142 | 227 | **23** | 2170 | 3400 | 4430 | 2730 | 3800 | 2670 | 1790 | 2000 | 2020 | 2080 | 2770 | 3820 |
| 60 | 195 | 269 | 143 | 230 | 132 | 63 | 79 | 83 | 91 | 148 | 237 | **24** | 2360 | 3370 | 4360 | 2770 | 3780 | 2650 | 1810 | 2000 | 2050 | 2180 | 2850 | 3970 |
| 59 | 190 | 260 | 145 | 226 | 125 | 62 | 78 | 85 | 89 | 157 | 244 | **25** | 2430 | 3310 | 4250 | 2850 | 3740 | 2560 | 1790 | 1990 | 2080 | 2090 | 2950 | 4050 |
| 58 | 181 | 254 | 154 | 221 | 118 | 63 | 76 | 91 | 84 | 163 | 250 | **26** | 2530 | 3160 | 4170 | 2910 | 3700 | 2470 | 1810 | 1960 | 2230 | 2060 | 3020 | 4140 |
| 65 | 176 | 246 | 159 | 216 | 110 | 65 | 71 | 115 | 79 | 164 | 259 | **27** | 2670 | 3090 | 4040 | 2960 | 3640 | 2390 | 1840 | 1900 | 2440 | 2000 | 3030 | 4220 |
| 74 | 168 | 237 | 163 | 215 | 105 | 70 | 69 | 120 | 76 | 168 | 260 | **28** | 2750 | 2980 | 3940 | 3020 | 3620 | 2330 | 1900 | 1870 | 2500 | 1940 | 3090 | 4250 |
| 87 | | 232 | 172 | 215 | 102 | 69 | 67 | 128 | 71 | 172 | 262 | **29** | 2860 | | 3870 | 3110 | 3620 | 2270 | 1840 | 1870 | 2590 | 1890 | 3090 | 4290 |
| 92 | | 229 | 178 | 212 | 102 | 62 | 68 | 137 | 62 | 165 | 259 | **30** | 2870 | | 3830 | 3190 | 3600 | 2270 | 1790 | 1870 | 2720 | 1770 | 3040 | 4220 |
| 102 | | 225 | | 210 | | 60 | 69 | | 51 | | 254 | **31** | 2540 | | 3780 | | 3550 | | 1770 | 1880 | | 1650 | | 4170 |
| **I** | **II** | **III** | **IV** | **V** | **VI** | **VII** | **VIII** | **IX** | **X** | **XI** | **XII** | | **I** | **II** | **III** | **IV** | **V** | **VI** | **VII** | **VIII** | **IX** | **X** | **XI** | **XII** |
| 102 | 291 | 281 | 227 | 258 | 205 | 99 | 88 | 137 | 158 | 172 | 262 | MAX | 2870 | 4670 | 4530 | 3800 | 4190 | 3490 | 2240 | 2120 | 2720 | 2950 | 3090 | 4290 |
| 67 | 181 | 238 | 167 | 223 | 150 | 78 | 75 | 77 | 106 | 116 | 203 | AVE | 2131 | 3288 | 3964 | 3059 | 3739 | 2856 | 1986 | 1955 | 1987 | 2317 | 2461 | 3516 |
| 50 | 98 | 164 | 136 | 178 | 102 | 60 | 55 | 51 | 51 | 51 | 154 | MIN | 1710 | 2390 | 2950 | 2670 | 3190 | 2270 | 1770 | 1720 | 1670 | 1650 | 1670 | 2900 |
| MIN | 50 | | | AVE | 140 | 109 | | MAX | 291 | | | **2017** | MIN | 1650 | | | AVE | 2769 | | | MAX | 4670 | | |

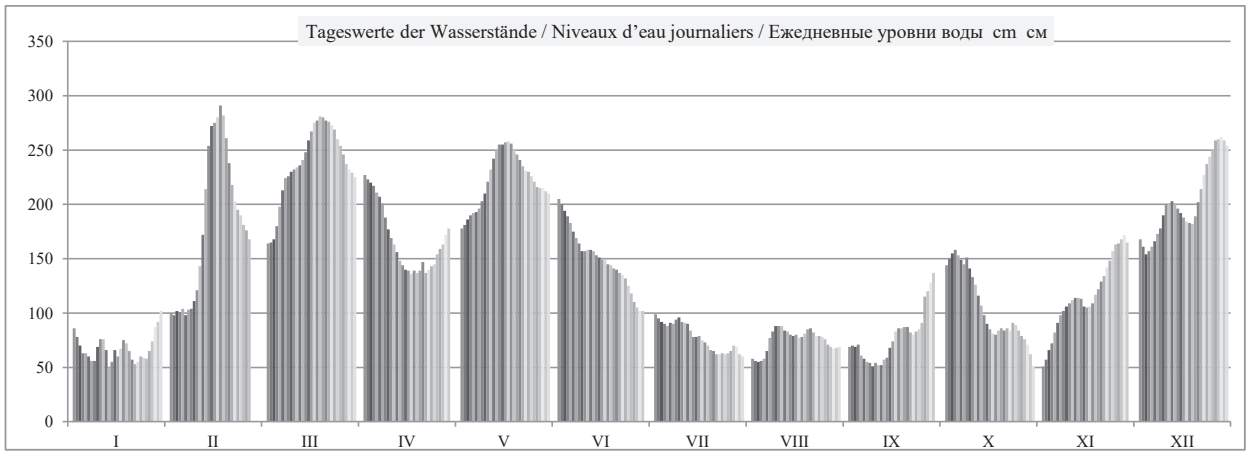

| | HSW BCУ | I | II | III | IV | V | VI | VII | VIII | IX | X | XI | XII | 2017 |
|---|---|---|---|---|---|---|---|---|---|---|---|---|---|---|
| Tage mit Überschreitung des HSW / Jours où le HNN (HSW) a été dépassé / Дни, когда был превышен ВСУ (HSW) | | 0 | 0 | 0 | 0 | 0 | 0 | 0 | 0 | 0 | 0 | 0 | 0 | **0** |
| Tage mit Unterschreitung des RNW / Jours où l'ENR n'a pas été atteint / Дни, когда не был достигнут НСРУ | | 6 | 0 | 0 | 0 | 0 | 0 | 0 | 3 | 6 | 1 | 1 | 0 | **17** |
| Tage mit Überschreitung des HSW / Jours où le HNN a été dépassé / Дни, когда был превышен ВСУ (HNN) | | 0 | 0 | 0 | 0 | 0 | 0 | 0 | 0 | 0 | 0 | 0 | 0 | **0** |

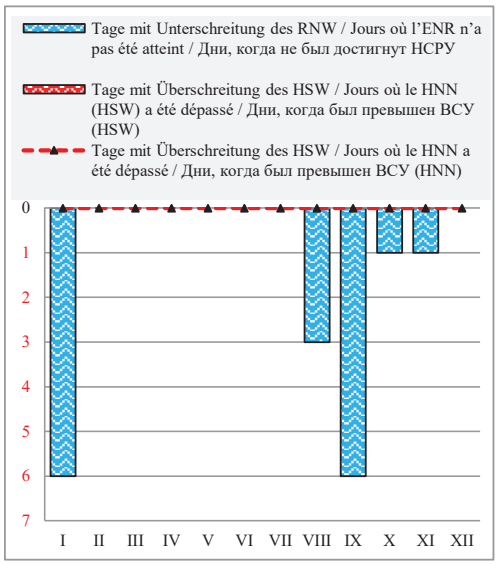


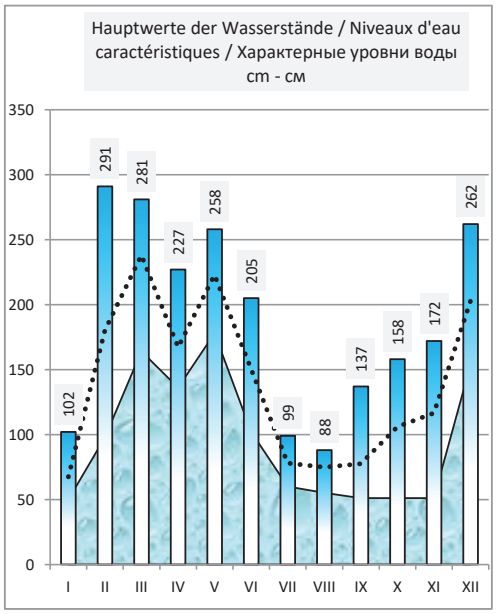


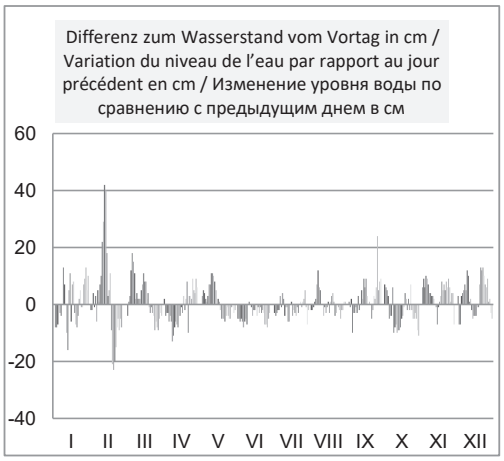


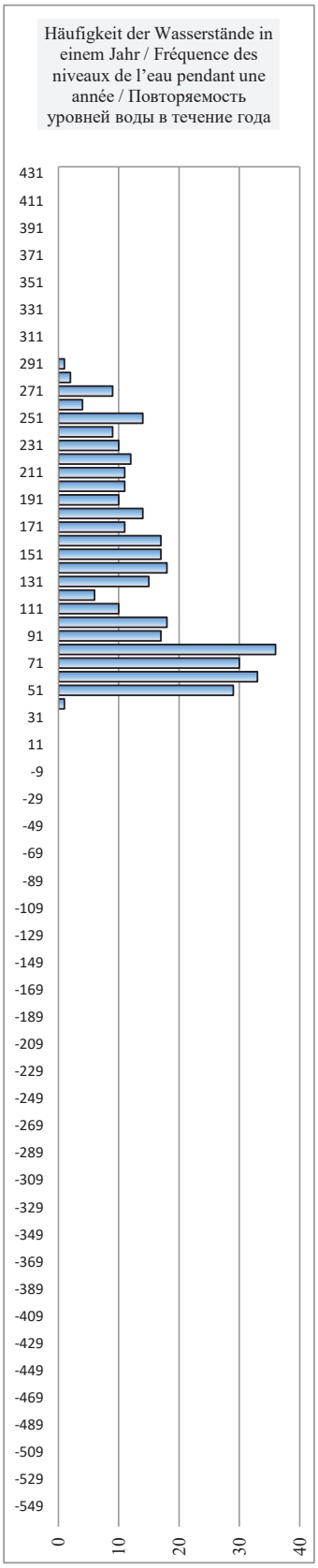


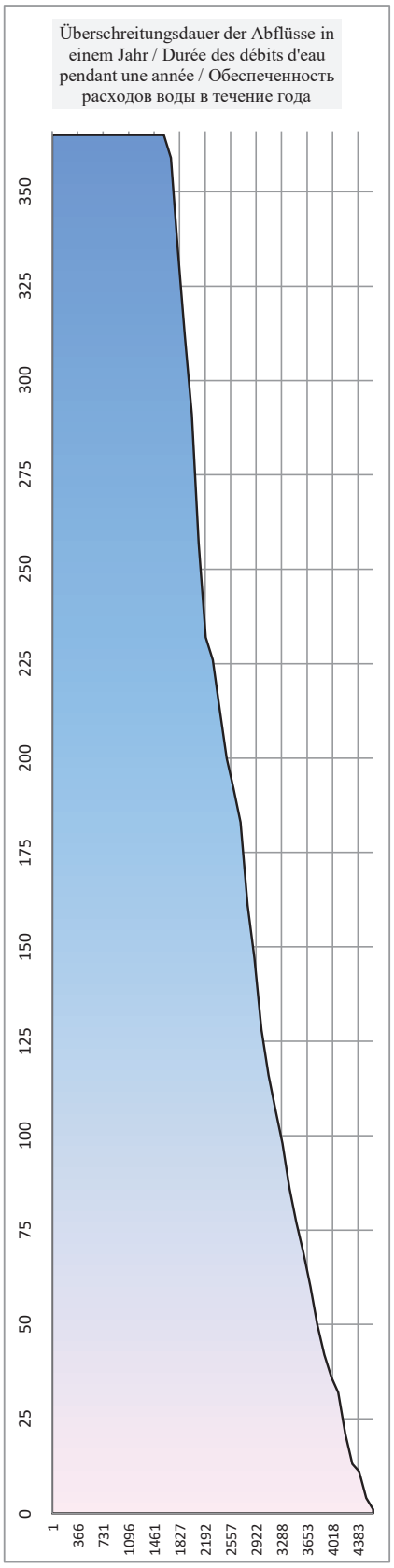

# Rumänien / Roumanie / Румыния

| | | | | |
|---|---|---|---|---|
| Hydrologische Messstelle<br>Station hydrométrique<br>Водомерный пост | **SULINA**<br><br>**СУЛИНА** | Beginn der Messungen / Année de construction / Год основания | *1856* | |
| | | Entfernung von Sulina / Distance de Sulina / Расстояние от Сулины km км | 0,000 | |
| | | Absoluter Nullpunkt / Cote du «0» absolu / Абсолютная отметка «0» m м | MN | 0,00 |
| Fläche des Einzugsgebiets / Superficie du bassin hydrographique / Площадь водосборного бассейна $km^2$ $км^2$ | 817 000 | Höhe d. RNW-HSW / Cote de l'ENR-HNN / Отметка НСРУ-ВСУ cm см | | *1981-2010* |

| **Hauptwerte der Wasserstände / Niveaux d'eau caractéristiques / Характерные уровни воды cm см** | | | | **Hauptwerte der Abflüsse / Débits d'eau caractéristiques / Характерные расходы воды $m^3/s$ $м^3/с$** | | |
|---|---|---|---|---|---|---|
| **155** | **125** | **137** | Maximum / Наивысший (MAX) | **2862** | **2504** | **-** |
| 01.02.1979 | 23.01.1998 | 02.05.2006 | | 01.04.1970 | .04.2000 | - |
| **-45** | **25** | **28** | Minimum / Наинизший (MIN) | **302** | **344** | **-** |
| 01.01.1921 | 07.09.1992 | 17.11.2001 | | 01.08.1952 | .09.1992 | - |
| **53** | **69** | **74** | Mittel / Moyenne / Средний (AVE) | **1149** | **1274** | **-** |
| *1921 - 1990* | *1991 - 2000* | *2001 - 2010* | berücksichtigter Zeitraum / Période de calcul / Период наблюдений | *1941 - 1990* | *1991 - 2000* | *2001 - 2010* |

| I | II | III | IV | V | VI | VII | VIII | IX | X | XI | XII | Datum Date Дата | I | II | III | IV | V | VI | VII | VIII | IX | X | XI | XII |
|---|---|---|---|---|---|---|---|---|---|---|---|---|---|---|---|---|---|---|---|---|---|---|---|---|
| 60 | 56 | 64 | 74 | 70 | 79 | 70 | 51 | 50 | 70 | 20 | 79 | **1** | | | | | | | | | | | | |
| 50 | 54 | 63 | 70 | 68 | 79 | 65 | 52 | 48 | 62 | 29 | 74 | **2** | | | | | | | | | | | | |
| 42 | 50 | 60 | 70 | 66 | 73 | 71 | 54 | 50 | 60 | 39 | 67 | **3** | | | | | | | | | | | | |
| 40 | 49 | 63 | 72 | 67 | 72 | 69 | 52 | 49 | 62 | 43 | 60 | **4** | | | | | | | | | | | | |
| 46 | 50 | 62 | 71 | 66 | 76 | 67 | 55 | 41 | 56 | 57 | 64 | **5** | | | | | | | | | | | | |
| 55 | 51 | 71 | 71 | 69 | 74 | 60 | 55 | 43 | 52 | 63 | 60 | **6** | | | | | | | | | | | | |
| 40 | 60 | 63 | 67 | 69 | 75 | 57 | 70 | 48 | 58 | 65 | 49 | **7** | | | | | | | | | | | | |
| 38 | 68 | 61 | 49 | 69 | 75 | 57 | 80 | 51 | 74 | 62 | 52 | **8** | | | | | | | | | | | | |
| 37 | 72 | 70 | 56 | 69 | 72 | 58 | 60 | 50 | 52 | 65 | 63 | **9** | | | | | | | | | | | | |
| 39 | 70 | 70 | 63 | 73 | 75 | 61 | 60 | 53 | 56 | 56 | 67 | **10** | | | | | | | | | | | | |
| 60 | 65 | 73 | 67 | 75 | 74 | 62 | 61 | 51 | 57 | 54 | 50 | **11** | | | | | | | | | | | | |
| 61 | 65 | 69 | 63 | 79 | 71 | 62 | 62 | 57 | 50 | 52 | 68 | **12** | | | | | | | | | | | | |
| 46 | 60 | 72 | 63 | 86 | 70 | 61 | 69 | 49 | 49 | 52 | 76 | **13** | | | | | | | | | | | | |
| 52 | 58 | 70 | 65 | 78 | 70 | 60 | 63 | 50 | 41 | 50 | 79 | **14** | | | | | | | | | | | | |
| 54 | 52 | 72 | 64 | 74 | 63 | 65 | 62 | 51 | 40 | 50 | 74 | **15** | | | | | | | | | | | | |
| 50 | 56 | 69 | 66 | 79 | 69 | 59 | 61 | 52 | 41 | 52 | 80 | **16** | | | | | | | | | | | | |
| 61 | 60 | 69 | 68 | 80 | 68 | 60 | 61 | 52 | 40 | 56 | 73 | **17** | | | | | | | | | | | | |
| 64 | 70 | 74 | 71 | 80 | 74 | 56 | 60 | 54 | 45 | 60 | 75 | **18** | | | | | | | | | | | | |
| 60 | 70 | 78 | 59 | 76 | 72 | 55 | 65 | 58 | 50 | 60 | 65 | **19** | | | | | | | | | | | | |
| 57 | 73 | 68 | 77 | 76 | 70 | 56 | 69 | 56 | 49 | 61 | 65 | **20** | | | | | | | | | | | | |
| 52 | 70 | 78 | 60 | 81 | 71 | 57 | 64 | 60 | 50 | 52 | 70 | **21** | | | | | | | | | | | | |
| 42 | 65 | 78 | 49 | 76 | 71 | 55 | 60 | 41 | 53 | 56 | 69 | **22** | | | | | | | | | | | | |
| 43 | 60 | 80 | 52 | 78 | 70 | 54 | 56 | 52 | 59 | 54 | 63 | **23** | | | | | | | | | | | | |
| 45 | 66 | 77 | 55 | 82 | 67 | 59 | 58 | 55 | 69 | 59 | 63 | **24** | | | | | | | | | | | | |
| 47 | 69 | 75 | 66 | 84 | 67 | 59 | 54 | 51 | 58 | 59 | 60 | **25** | | | | | | | | | | | | |
| 40 | 54 | 75 | 67 | 83 | 68 | 65 | 52 | 70 | 54 | 60 | 64 | **26** | | | | | | | | | | | | |
| 37 | 62 | 73 | 73 | 80 | 68 | 63 | 50 | 80 | 48 | 63 | 70 | **27** | | | | | | | | | | | | |
| 45 | 62 | 72 | 70 | 78 | 68 | 63 | 51 | 76 | 47 | 83 | 77 | **28** | | | | | | | | | | | | |
| 50 | | 71 | 70 | 76 | 67 | 58 | 52 | 79 | 41 | 69 | 86 | **29** | | | | | | | | | | | | |
| 56 | | 70 | 72 | 78 | 71 | 50 | 54 | 77 | 21 | 70 | 80 | **30** | | | | | | | | | | | | |
| 56 | | 79 | | 78 | | 52 | 53 | | 13 | | 80 | **31** | | | | | | | | | | | | |
| **I** | **II** | **III** | **IV** | **V** | **VI** | **VII** | **VIII** | **IX** | **X** | **XI** | **XII** | | **I** | **II** | **III** | **IV** | **V** | **VI** | **VII** | **VIII** | **IX** | **X** | **XI** | **XII** |
| 64 | 73 | 80 | 77 | 86 | 79 | 71 | 80 | 80 | 74 | 83 | 86 | MAX | | | | | | | | | | | | |
| 49 | 61 | 71 | 65 | 76 | 71 | 60 | 59 | 55 | 51 | 56 | 68 | AVE | | | | | | | | | | | | |
| 37 | 49 | 60 | 49 | 66 | 63 | 50 | 50 | 41 | 13 | 20 | 49 | MIN | | | | | | | | | | | | |
| MIN | | 13 | | AVE | 62 | 58 | | MAX | | 86 | | **2017** | MIN | | | | AVE | | | | MAX | | |

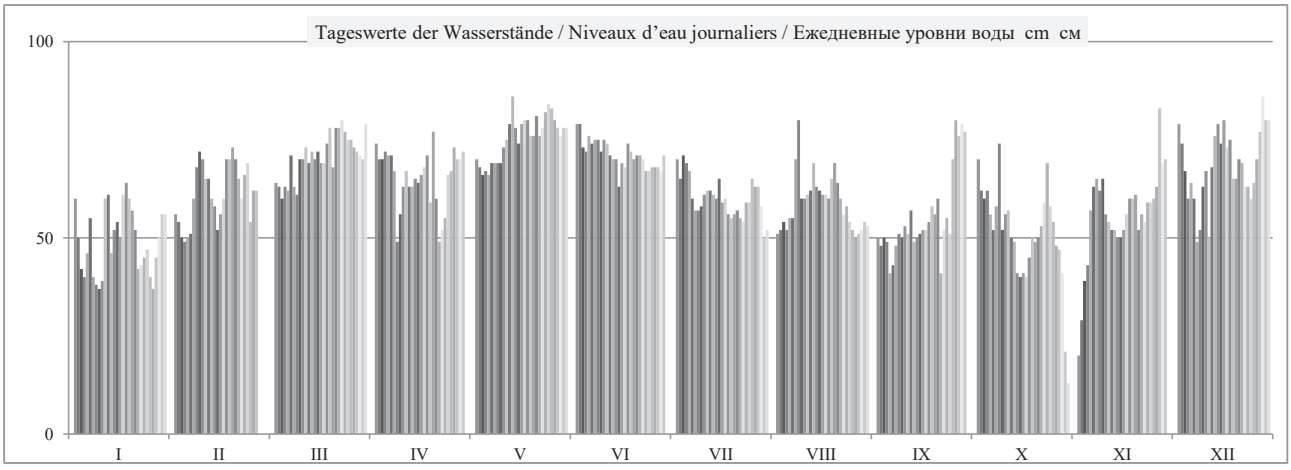

| | HSW BCУ | I | II | III | IV | V | VI | VII | VIII | IX | X | XI | XII | 2017 |
|---|---|---|---|---|---|---|---|---|---|---|---|---|---|---|
| Tage mit Überschreitung des HSW / Jours où le HNN (HSW) a été dépassé / Дни, когда был превышен ВСУ (HSW) | | 0 | 0 | 0 | 0 | 0 | 0 | 0 | 0 | 0 | 0 | 0 | 0 | **0** |
| Tage mit Unterschreitung des RNW / Jours où l'ENR n'a pas été atteint / Дни, когда не был достигнут НСРУ | | 0 | 0 | 0 | 0 | 0 | 0 | 0 | 0 | 0 | 0 | 0 | 0 | **0** |
| Tage mit Überschreitung des HSW / Jours où le HNN a été dépassé / Дни, когда был превышен ВСУ (HNN) | | 0 | 0 | 0 | 0 | 0 | 0 | 0 | 0 | 0 | 0 | 0 | 0 | **0** |

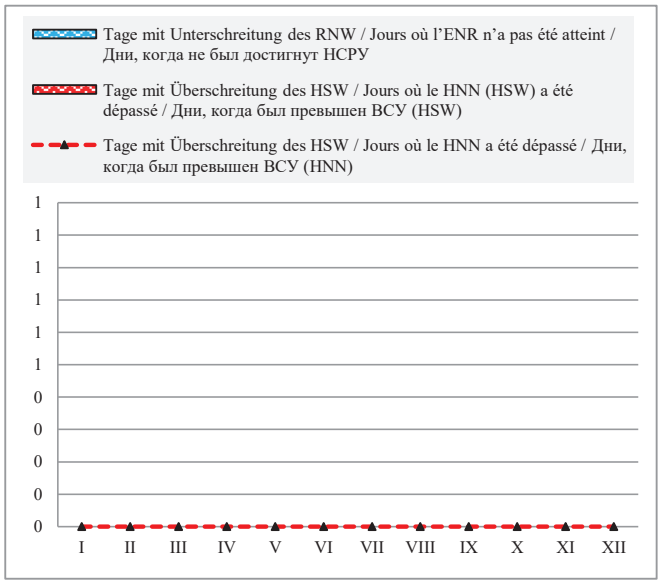


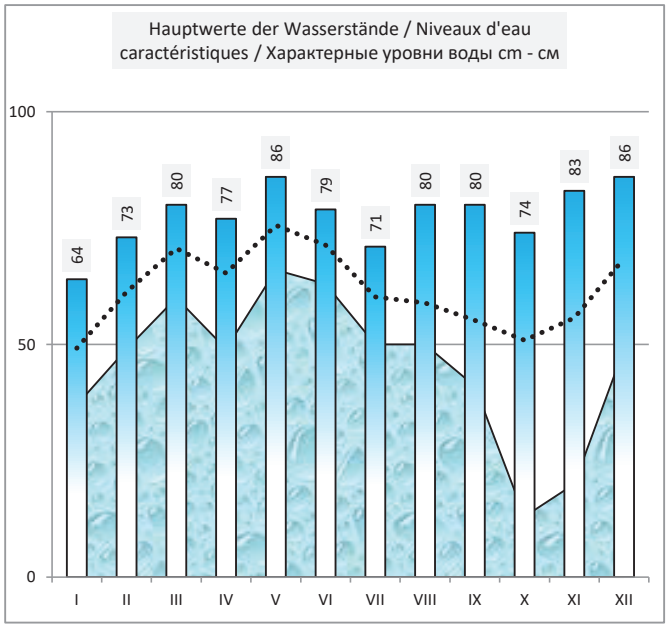


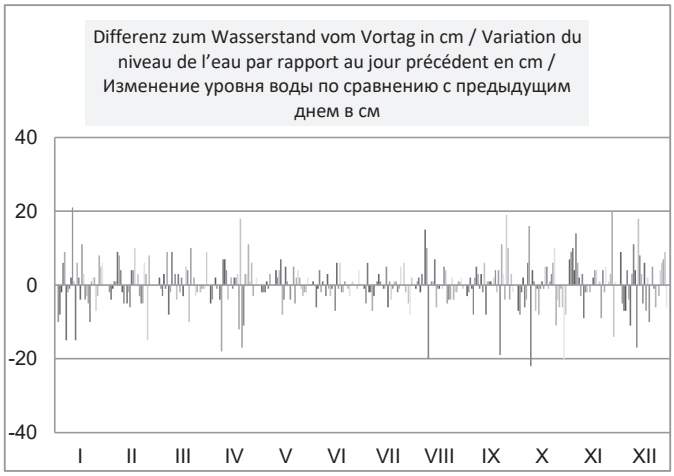




## Ukraine / Ukraine / Украина — Chilia-Arm / Bras de Chilia / Килийский рукав

| | | | | | |
|---|---|---|---|---|---|
| Hydrologische Messstelle<br>Station hydrométrique<br>Водомерный пост | **ISMAÏL**<br>**ИЗМАИЛ** | Beginn der Messungen / Année de construction / Год основания | *1921* | | |
| | | Entfernung von Bystryj /Distance de Bystryj /Расстояние от Быстрого km км | 93,600 | | |
| | | Absoluter Nullpunkt / Cote du «0» absolu / Абсолютная отметка «0» m м | B | -0,18 | |
| Fläche des Einzugsgebiets / Superficie du bassin hydrographique / Площадь водосборного бассейна km² км² | 813 000 | Höhe d. RNW-HSW / Cote de l'ENR-HNN / Отметка НСРУ-ВСУ cm см | **64** | *1981-2010* | **356** |

| Hauptwerte der Wasserstände / Niveaux d'eau caractéristiques / Характерные уровни воды cm см | | | | Hauptwerte der Abflüsse / Débits d'eau caractéristiques / Характерные расходы воды m³/s м³/с | | |
|---|---|---|---|---|---|---|
| **420** | | **400** | Maximum / Наивысший (MAX) | 8380 | 7360 | **8960** |
| 22.05.1970 | | 25.04.2006 | | 22.05.1970 | 01.01.1999 | 07.07.2010 |
| **-30** | | **6** | Minimum / Наинизший (MIN) | 1400 | 1450 | **1100** |
| 31.10.1921 | | 04.09.2003 | | 01.01.1990 | 01.01.1992 | 05.11.2003 |
| **168** | | **178** | Mittel / Moyenne / Средний (AVE) | 3950 | | **3709** |
| *1921 - 1990* | *1991 - 2000* | *2001 - 2010* | berücksichtigter Zeitraum / Période de calcul / Период наблюдений | *1959 - 1990* | *1991 - 2000* | *2001 - 2010* |

| I | II | III | IV | V | VI | VII | VIII | IX | X | XI | XII | Datum Date Дата | I | II | III | IV | V | VI | VII | VIII | IX | X | XI | XII |
|---|---|---|---|---|---|---|---|---|---|---|---|---|---|---|---|---|---|---|---|---|---|---|---|---|
| 80 | 91 | 151 | 198 | 157 | 182 | 93 | 60 | 67 | 129 | 42 | 150 | **1** | 1930 | 2460 | 2910 | 3710 | 3050 | 3400 | 2070 | 1660 | 1740 | 2480 | 1610 | 2820 |
| 73 | 90 | 150 | 195 | 162 | 178 | 90 | 59 | 66 | 134 | 52 | 143 | **2** | 1900 | 2440 | 2880 | 3700 | 3070 | 3310 | 2020 | 1650 | 1770 | 2600 | 1650 | 2810 |
| 65 | 93 | 155 | 193 | 166 | 173 | 86 | 59 | 66 | 136 | 60 | 137 | **3** | 1840 | 2400 | 2870 | 3670 | 3120 | 3240 | 1970 | 1590 | 1770 | 2680 | 1700 | 2720 |
| 60 | 96 | 168 | 191 | 171 | 170 | 87 | 59 | 65 | 137 | 66 | 138 | **4** | 1750 | 2380 | 2990 | 3620 | 3180 | 3160 | 1930 | 1570 | 1750 | 2760 | 1790 | 2680 |
| 61 | 98 | 184 | 186 | 171 | 164 | 86 | 63 | 58 | 132 | 78 | 142 | **5** | 1690 | 2390 | 3190 | 3570 | 3210 | 3110 | 1920 | 1570 | 1740 | 2760 | 1850 | 2760 |
| 61 | 95 | 199 | 180 | 173 | 158 | 86 | 68 | 57 | 129 | 85 | 147 | **6** | 1680 | 2340 | 3430 | 3480 | 3220 | 3040 | 1940 | 1650 | 1670 | 2710 | 1930 | 2830 |
| 52 | 95 | 202 | 171 | 176 | 152 | 86 | 78 | 56 | 127 | 90 | 149 | **7** | 1570 | 2140 | 3620 | 3360 | 3250 | 2940 | 1970 | 1740 | 1640 | 2670 | 2010 | 2930 |
| 62 | 99 | 205 | 157 | 181 | 146 | 90 | 80 | 55 | 137 | 93 | 158 | **8** | 1630 | 2050 | 3740 | 3230 | 3310 | 2860 | 1970 | 1850 | 1610 | 2600 | 2060 | 3020 |
| 74 | 108 | 209 | 151 | 189 | 142 | 88 | 84 | 53 | 120 | 97 | 169 | **9** | 1720 | 2030 | 3800 | 3100 | 3410 | 2760 | 2020 | 1920 | 1580 | 2570 | 2100 | 3120 |
| 72 | 120 | 209 | 146 | 198 | 143 | 86 | 84 | 56 | 115 | 97 | 177 | **10** | 1770 | 2100 | 3830 | 3000 | 3510 | 2700 | 2010 | 1970 | 1580 | 2540 | 2150 | 3260 |
| 80 | 140 | 211 | 143 | 209 | 143 | 85 | 83 | 54 | 109 | 99 | 176 | **11** | 1850 | 2260 | 3860 | 2890 | 3680 | 2720 | 1970 | 1960 | 1560 | 2440 | 2210 | 3360 |
| 54 | 167 | 212 | 135 | 216 | 142 | 85 | 79 | 60 | 100 | 100 | 179 | **12** | 1870 | 2540 | 3880 | 2780 | 3850 | 2730 | 1970 | 1940 | 1550 | 2340 | 2250 | 3370 |
| 50 | 194 | 218 | 130 | 222 | 141 | 80 | 80 | 56 | 92 | 100 | 178 | **13** | 1880 | 2930 | 3920 | 2680 | 3990 | 2740 | 1940 | 1900 | 1580 | 2230 | 2260 | 3350 |
| 55 | 219 | 224 | 126 | 223 | 138 | 75 | 77 | 61 | 83 | 97 | 174 | **14** | 1860 | 3410 | 4030 | 2620 | 4070 | 2740 | 1890 | 1850 | 1610 | 2130 | 2260 | 3290 |
| 57 | 236 | 232 | 124 | 224 | 135 | 78 | 76 | 66 | 76 | 93 | 171 | **15** | 1810 | 3810 | 4200 | 2570 | 4110 | 2690 | 1830 | 1830 | 1650 | 2050 | 2220 | 3210 |
| 60 | 250 | 236 | 124 | 226 | 134 | 77 | 77 | 73 | 74 | 93 | 169 | **16** | 1840 | 3980 | 4390 | 2540 | 4120 | 2670 | 1830 | 1830 | 1770 | 1960 | 2160 | 3170 |
| 68 | 258 | 240 | 123 | 227 | 133 | 75 | 76 | 79 | 72 | 96 | 164 | **17** | 1810 | 4090 | 4520 | 2510 | 4140 | 2620 | 1830 | 1810 | 1850 | 1920 | 2140 | 3110 |
| 72 | 259 | 244 | 126 | 225 | 133 | 73 | 77 | 80 | 73 | 99 | 162 | **18** | 1850 | 4240 | 4610 | 2470 | 4150 | 2600 | 1790 | 1820 | 1920 | 1890 | 2160 | 3050 |
| 69 | 248 | 245 | 120 | 220 | 130 | 70 | 81 | 84 | 77 | 105 | 163 | **19** | 1900 | 4340 | 4700 | 2490 | 4090 | 2570 | 1770 | 1840 | 1940 | 1900 | 2230 | 3050 |
| 68 | 229 | 241 | 136 | 216 | 128 | 68 | 84 | 80 | 77 | 108 | 171 | **20** | 1900 | 4250 | 4710 | 2510 | 3990 | 2560 | 1730 | 1860 | 1940 | 1930 | 2310 | 3110 |
| 66 | 208 | 241 | 124 | 212 | 127 | 66 | 81 | 79 | 77 | 111 | 183 | **21** | 1890 | 3990 | 4670 | 2520 | 3910 | 2520 | 1690 | 1890 | 1940 | 1940 | 2370 | 3230 |
| 62 | 192 | 241 | 120 | 208 | 125 | 64 | 74 | 74 | 77 | 119 | 194 | **22** | 1870 | 3680 | 4640 | 2530 | 3790 | 2510 | 1680 | 1890 | 1940 | 1930 | 2460 | 3420 |
| 61 | 180 | 237 | 122 | 205 | 123 | 65 | 73 | 75 | 80 | 125 | 203 | **23** | 1870 | 3460 | 4590 | 2540 | 3710 | 2490 | 1660 | 1850 | 1900 | 1930 | 2550 | 3610 |
| 61 | 176 | 233 | 126 | 204 | 118 | 65 | 74 | 78 | 91 | 131 | 211 | **24** | 1930 | 3320 | 4510 | 2580 | 3680 | 2460 | 1650 | 1850 | 1890 | 1930 | 2620 | 3800 |
| 62 | 171 | 225 | 133 | 200 | 112 | 64 | 73 | 79 | 80 | 139 | 216 | **25** | 2010 | 3230 | 4360 | 2630 | 3660 | 2400 | 1660 | 1860 | 1920 | 1930 | 2710 | 3980 |
| 63 | 162 | 220 | 139 | 196 | 107 | 66 | 70 | 98 | 76 | 143 | 222 | **26** | 2080 | 3140 | 4220 | 2680 | 3600 | 2310 | 1660 | 1850 | 1950 | 1890 | 2790 | 4090 |
| 68 | 159 | 211 | 142 | 192 | 100 | 68 | 66 | 110 | 70 | 146 | 227 | **27** | 2170 | 3070 | 4100 | 2750 | 3510 | 2230 | 1660 | 1810 | 2030 | 1890 | 2820 | 4180 |
| 75 | 152 | 205 | 146 | 191 | 96 | 69 | 64 | 114 | 67 | 156 | 229 | **28** | 2250 | 2980 | 3950 | 2800 | 3490 | 2170 | 1670 | 1770 | 2190 | 1820 | 2820 | 4240 |
| 80 | | 203 | 154 | 191 | 94 | 64 | 66 | 120 | 62 | 149 | 232 | **29** | 2360 | | 3860 | 2870 | 3480 | 2120 | 1700 | 1740 | 2290 | 1790 | 2830 | 4250 |
| 87 | | 198 | 158 | 190 | 94 | 61 | 67 | 126 | 49 | 148 | 227 | **30** | 2450 | | 3800 | 2990 | 3480 | 2090 | 1680 | 1710 | 2370 | 1760 | 2880 | 4270 |
| 93 | | 200 | | 187 | | 62 | 66 | | 42 | | 223 | **31** | 2460 | | 3750 | | 3440 | | 1670 | 1730 | | 1660 | | 4180 |
| **I** | **II** | **III** | **IV** | **V** | **VI** | **VII** | **VIII** | **IX** | **X** | **XI** | **XII** | | **I** | **II** | **III** | **IV** | **V** | **VI** | **VII** | **VIII** | **IX** | **X** | **XI** | **XII** |
| 93 | 259 | 245 | 198 | 227 | 182 | 93 | 84 | 126 | 137 | 156 | 232 | MAX | 2460 | 4340 | 4710 | 3710 | 4150 | 3400 | 2070 | 1970 | 2370 | 2760 | 2880 | 4270 |
| 67 | 164 | 211 | 147 | 198 | 135 | 76 | 73 | 75 | 94 | 104 | 180 | AVE | 1916 | 3052 | 3953 | 2913 | 3622 | 2682 | 1831 | 1799 | 1821 | 2182 | 2263 | 3364 |
| 50 | 90 | 150 | 120 | 157 | 94 | 61 | 59 | 53 | 42 | 42 | 137 | MIN | 1570 | 2030 | 2870 | 2470 | 3050 | 2090 | 1650 | 1570 | 1550 | 1660 | 1610 | 2680 |
| MIN | 42 | | | AVE | 127 | 100 | | MAX | 259 | | **2017** | | MIN | 1550 | | | AVE | 2615 | | | | MAX | 4710 | |

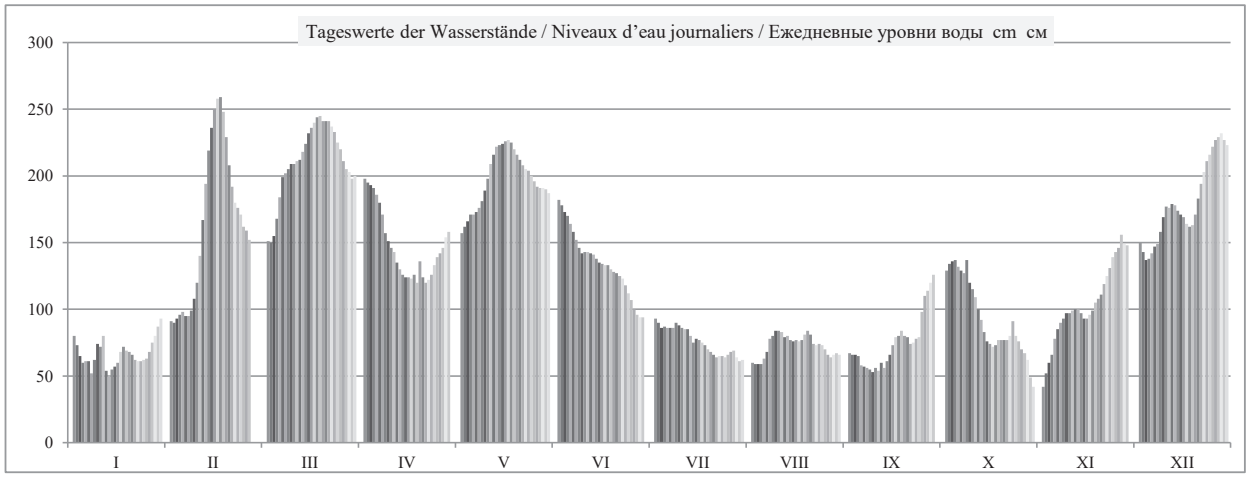

| | HSW BCY | I | II | III | IV | V | VI | VII | VIII | IX | X | XI | XII | 2017 |
|---|---|---|---|---|---|---|---|---|---|---|---|---|---|---|
| Tage mit Überschreitung des HSW / Jours où le HNN (HSW) a été dépassé / Дни, когда был превышен ВСУ (HSW) | | 0 | 0 | 0 | 0 | 0 | 0 | 0 | 0 | 0 | 0 | 0 | 0 | **0** |
| Tage mit Unterschreitung des RNW / Jours où l'ENR n'a pas été atteint / Дни, когда не был достигнут НСРУ | | 15 | 0 | 0 | 0 | 0 | 0 | 2 | 5 | 10 | 3 | 3 | 0 | **38** |
| Tage mit Überschreitung des HSW / Jours où le HNN a été dépassé / Дни, когда был превышен ВСУ (HNN) | | 0 | 0 | 0 | 0 | 0 | 0 | 0 | 0 | 0 | 0 | 0 | 0 | **0** |

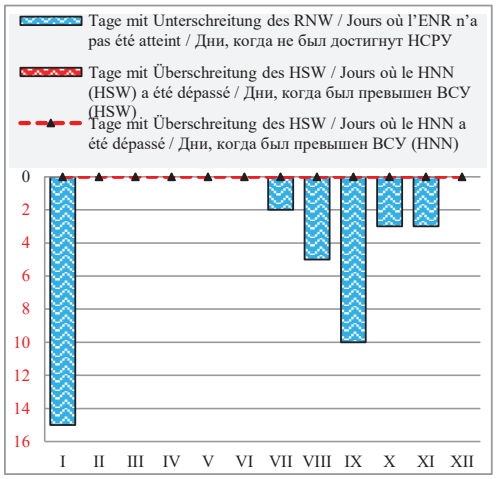


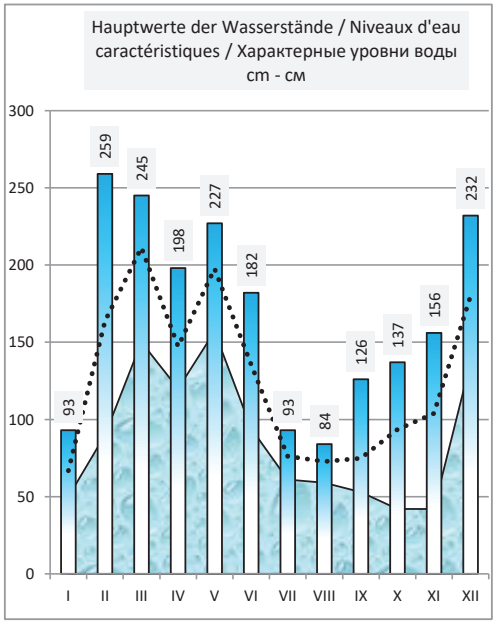


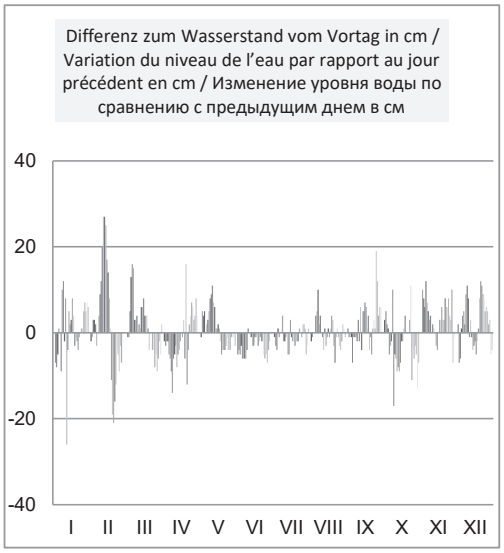


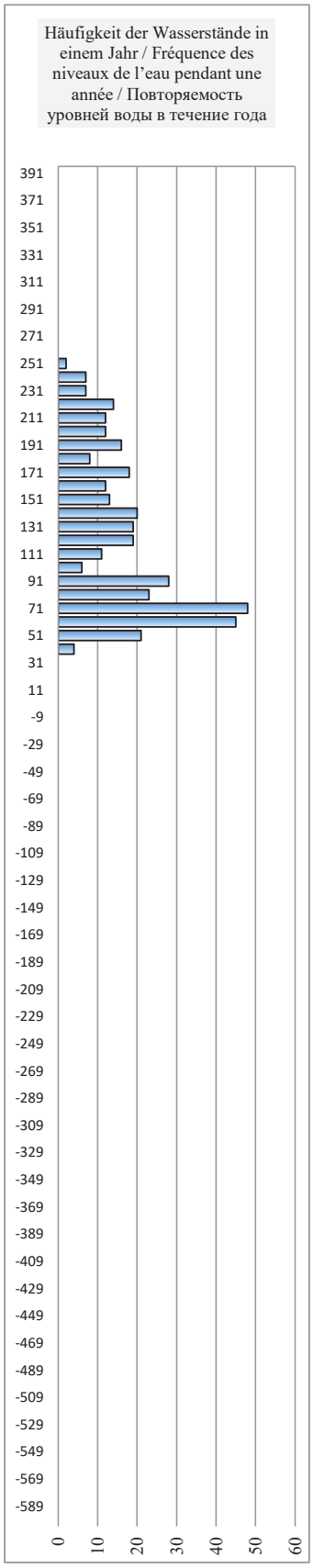


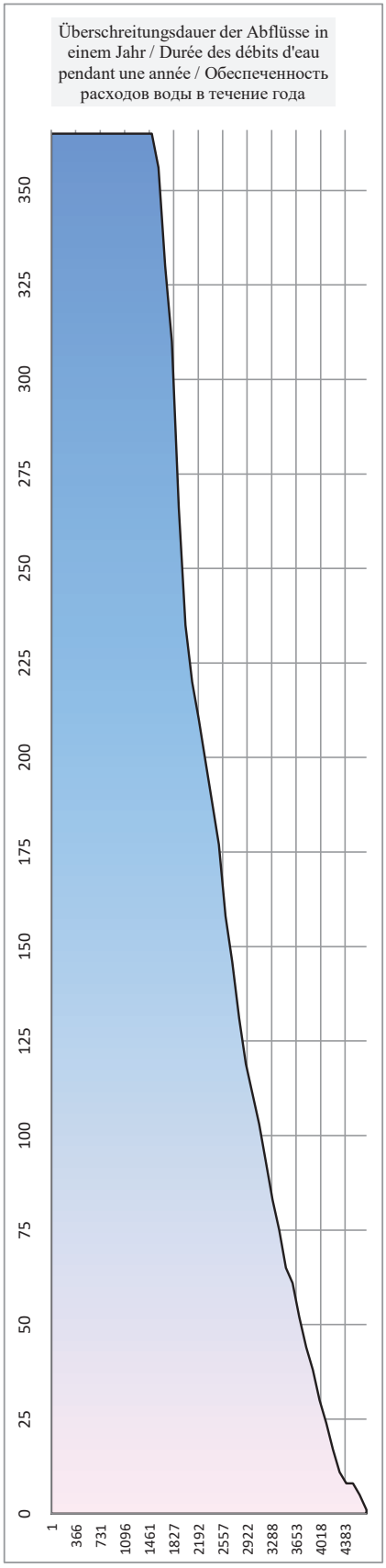

## Ukraine / Ukraine / Украина  Chilia-Arm / Bras de Chilia / Килийский рукав

| | | | | | |
|---|---|---|---|---|---|
| Hydrologische Messstelle<br>Station hydrométrique<br>Водомерный пост | **VILKOVO**<br>**ВИЛКОВО** | Beginn der Messungen / Année de construction / Год основания | *1921* | | |
| | | Entfernung von Bystryj /Distance de Bystryj /Расстояние от Быстрого km км | 18,000 | | |
| | | Absoluter Nullpunkt / Cote du «0» absolu / Абсолютная отметка «0» m м | B | -0,75 | |
| Fläche des Einzugsgebiets / Superficie du bassin hydrographique / Площадь водосборного бассейна km² км² | 817 000 | Höhe d. RNW-HSW / Cote de l'ENR-HNN / Отметка НСРУ-ВСУ cm см | **68** | *1981-2010* | **152** |

| Hauptwerte der Wasserstände / Niveaux d'eau caractéristiques / Характерные уровни воды cm см | | | | Hauptwerte der Abflüsse / Débits d'eau caractéristiques / Характерные расходы воды m³/s м³/с | | |
|---|---|---|---|---|---|---|
| **241** | | **189** | Maximum / Наивысший (MAX) | 9290 | | **8630** |
| 24.02.1969 | | 01.05.2006 | | 30.05.1970 | | 07.07.2010 |
| **-20** | | **39** | Minimum / Наинизший (MIN) | 1360 | | **1060** |
| 11.03.1929 | | 17.11.2001 | | | | 06.09.2003 |
| **84** | | **104** | Mittel / Moyenne / Средний (AVE) | 3890 | | **3575** |
| *1922 - 1990* | *1991 - 2000* | *2001 - 2010* | berücksichtigter Zeitraum / Période de calcul / Период наблюдений | *1959 - 1990* | *1991 - 2000* | *2001 - 2010* |

| I | II | III | IV | V | VI | VII | VIII | IX | X | XI | XII | Datum Date Дата | I | II | III | IV | V | VI | VII | VIII | IX | X | XI | XII |
|---|---|---|---|---|---|---|---|---|---|---|---|---|---|---|---|---|---|---|---|---|---|---|---|---|
| 73 | 75 | 92 | 107 | 99 | 107 | 90 | 74 | 72 | 95 | 38 | 109 | **1** | 1830 | 2420 | 2900 | 3650 | 2910 | 3360 | 2070 | 1670 | 1720 | 2330 | 1660 | 2810 |
| 70 | 75 | 92 | 104 | 98 | 104 | 88 | 73 | 70 | 90 | 52 | 101 | **2** | 1910 | 2430 | 2840 | 3620 | 2690 | 3310 | 2050 | 1660 | 1730 | 2440 | 1600 | 2760 |
| 66 | 78 | 91 | 105 | 98 | 102 | 89 | 72 | 73 | 89 | 60 | 95 | **3** | 1890 | 2400 | 2810 | 3610 | 2980 | 3230 | 2000 | 1640 | 1760 | 2550 | 1650 | 2750 |
| 64 | 80 | 96 | 104 | 98 | 102 | 90 | 74 | 70 | 87 | 64 | 89 | **4** | 1830 | 2370 | 2800 | 3580 | 3040 | 3160 | 1960 | 1590 | 1760 | 2640 | 1700 | 2670 |
| 69 | 82 | 104 | 103 | 99 | 102 | 83 | 75 | 62 | 81 | 77 | 86 | **5** | 1740 | 2340 | 2910 | 3530 | 3100 | 3080 | 1910 | 1570 | 1740 | 2700 | 1780 | 2630 |
| 78 | 81 | 112 | 103 | 100 | 101 | 80 | 78 | 64 | 79 | 86 | 84 | **6** | 1690 | 2350 | 3110 | 3480 | 3130 | 3030 | 1900 | 1570 | 1730 | 2700 | 1830 | 2700 |
| 62 | 90 | 106 | 96 | 100 | 100 | 79 | 85 | 67 | 92 | 85 | 77 | **7** | 1670 | 2300 | 3350 | 3400 | 3140 | 2950 | 1930 | 1640 | 1670 | 2660 | 1920 | 2770 |
| 76 | 102 | 110 | 84 | 100 | 97 | 80 | 81 | 68 | 102 | 83 | 87 | **8** | 1570 | 2120 | 3530 | 3280 | 3170 | 2860 | 1950 | 1730 | 1630 | 2620 | 1990 | 2850 |
| 73 | 104 | 110 | 84 | 103 | 99 | 80 | 79 | 69 | 76 | 82 | 95 | **9** | 1630 | 2030 | 3640 | 3150 | 3230 | 2790 | 1960 | 1830 | 1600 | 2560 | 2040 | 2930 |
| 77 | 93 | 110 | 89 | 106 | 100 | 81 | 80 | 73 | 81 | 78 | 96 | **10** | 1710 | 2010 | 3690 | 3020 | 3330 | 2710 | 2000 | 1900 | 1580 | 2530 | 2080 | 3040 |
| 96 | 88 | 110 | 93 | 111 | 98 | 83 | 81 | 72 | 80 | 77 | 96 | **11** | 1760 | 2080 | 3720 | 2920 | 3430 | 2650 | 2000 | 1950 | 1580 | 2500 | 2130 | 3180 |
| 68 | 90 | 110 | 88 | 117 | 96 | 85 | 81 | 82 | 74 | 74 | 104 | **12** | 1830 | 2230 | 3740 | 2820 | 3590 | 2670 | 1960 | 1940 | 1560 | 2400 | 2180 | 3280 |
| 61 | 90 | 112 | 89 | 119 | 94 | 83 | 86 | 73 | 72 | 78 | 108 | **13** | 1860 | 2500 | 3760 | 2730 | 3730 | 2680 | 1950 | 1930 | 1550 | 2300 | 2220 | 3290 |
| 85 | 93 | 112 | 87 | 112 | 92 | 79 | 85 | 76 | 66 | 75 | 109 | **14** | 1860 | 2850 | 3800 | 2630 | 3860 | 2690 | 1930 | 1890 | 1580 | 2210 | 2230 | 3270 |
| 73 | 93 | 114 | 89 | 111 | 90 | 83 | 86 | 74 | 63 | 74 | 108 | **15** | 1850 | 3330 | 3890 | 2580 | 3930 | 2690 | 1870 | 1840 | 1610 | 2110 | 2230 | 3210 |
| 76 | 101 | 113 | 92 | 114 | 93 | 79 | 84 | 77 | 64 | 78 | 111 | **16** | 1800 | 3700 | 4030 | 2530 | 3960 | 2640 | 1820 | 1820 | 1650 | 2030 | 2190 | 3130 |
| 94 | 107 | 114 | 97 | 114 | 91 | 80 | 83 | 78 | 67 | 80 | 108 | **17** | 1830 | 3850 | 4180 | 2500 | 3970 | 2620 | 1820 | 1820 | 1760 | 1940 | 2130 | 3090 |
| 93 | 113 | 119 | 99 | 114 | 99 | 78 | 84 | 77 | 70 | 80 | 99 | **18** | 1800 | 3940 | 4290 | 2480 | 3980 | 2580 | 1820 | 1800 | 1840 | 1900 | 2120 | 3030 |
| 83 | 117 | 121 | 85 | 111 | 94 | 75 | 86 | 84 | 71 | 80 | 95 | **19** | 1830 | 4060 | 4360 | 2430 | 4000 | 2560 | 1780 | 1810 | 1900 | 1880 | 2130 | 2960 |
| 73 | 120 | 113 | 117 | 111 | 94 | 77 | 88 | 78 | 67 | 79 | 98 | **20** | 1890 | 4130 | 4430 | 2450 | 3940 | 2530 | 1760 | 1830 | 1930 | 1890 | 2200 | 2960 |
| 64 | 111 | 118 | 90 | 112 | 94 | 76 | 84 | 78 | 71 | 71 | 101 | **21** | 1890 | 4070 | 4440 | 2470 | 3860 | 2520 | 1720 | 1850 | 1930 | 1910 | 2280 | 3030 |
| 64 | 102 | 119 | 78 | 111 | 92 | 74 | 77 | 70 | 73 | 79 | 102 | **22** | 1880 | 3860 | 4400 | 2480 | 3790 | 2480 | 1690 | 1880 | 1930 | 1930 | 2330 | 3150 |
| 68 | 99 | 118 | 80 | 111 | 93 | 77 | 73 | 73 | 83 | 79 | 101 | **23** | 1860 | 3590 | 4380 | 2490 | 3680 | 2480 | 1670 | 1880 | 1930 | 1910 | 2430 | 3340 |
| 68 | 100 | 115 | 84 | 113 | 91 | 80 | 76 | 76 | 100 | 84 | 100 | **24** | 1860 | 3380 | 4340 | 2500 | 3620 | 2450 | 1660 | 1830 | 1890 | 1920 | 2510 | 3520 |
| 61 | 96 | 110 | 92 | 114 | 87 | 79 | 73 | 77 | 83 | 88 | 100 | **25** | 1910 | 3240 | 4270 | 2530 | 3590 | 2420 | 1650 | 1840 | 1880 | 1910 | 2580 | 3690 |
| 60 | 91 | 110 | 99 | 110 | 88 | 82 | 71 | 108 | 73 | 91 | 109 | **26** | 1990 | 3150 | 4160 | 2580 | 3560 | 2370 | 1660 | 1850 | 1900 | 1920 | 2660 | 3850 |
| 65 | 93 | 106 | 100 | 106 | 86 | 84 | 69 | 114 | 69 | 100 | 114 | **27** | 2060 | 3060 | 4050 | 2640 | 3510 | 2280 | 1660 | 1840 | 1930 | 1880 | 2740 | 3940 |
| 72 | 92 | 105 | 97 | 107 | 85 | 82 | 70 | 108 | 68 | 116 | 122 | **28** | 2140 | 2980 | 3950 | 2690 | 3430 | 2210 | 1660 | 1800 | 2010 | 1880 | 2760 | 4020 |
| 73 | | 105 | 100 | 107 | 86 | 73 | 75 | 110 | 63 | 97 | 129 | **29** | 2220 | | 3830 | 2740 | 3410 | 2140 | 1670 | 1760 | 2170 | 1810 | 2760 | 4060 |
| 79 | | 101 | 98 | 108 | 89 | 71 | 76 | 105 | 48 | 105 | 120 | **30** | 2330 | | 3740 | 2800 | 3400 | 2100 | 1700 | 1730 | 2250 | 1780 | 2770 | 4070 |
| 75 | | 108 | | 108 | | 74 | 73 | | 41 | | 119 | **31** | 2410 | | 3690 | | 3400 | | 1670 | 1700 | | 1750 | | 4080 |
| **I** | **II** | **III** | **IV** | **V** | **VI** | **VII** | **VIII** | **IX** | **X** | **XI** | **XII** | | **I** | **II** | **III** | **IV** | **V** | **VI** | **VII** | **VIII** | **IX** | **X** | **XI** | **XII** |
| 96 | 120 | 121 | 117 | 119 | 107 | 90 | 88 | 114 | 102 | 116 | 129 | MAX | 2410 | 4130 | 4440 | 3650 | 4000 | 3360 | 2070 | 1950 | 2250 | 2700 | 2770 | 4080 |
| 73 | 95 | 109 | 94 | 108 | 95 | 80 | 78 | 79 | 75 | 80 | 102 | AVE | 1882 | 2956 | 3775 | 2877 | 3495 | 2675 | 1834 | 1787 | 1790 | 2177 | 2194 | 3228 |
| 60 | 75 | 91 | 78 | 98 | 85 | 71 | 69 | 62 | 41 | 38 | 77 | MIN | 1570 | 2010 | 2800 | 2430 | 2690 | 2100 | 1650 | 1570 | 1550 | 1750 | 1600 | 2630 |
| MIN | 38 | | | AVE | 89 | 83 | | MAX | 129 | | | **2017** | | MIN | 1550 | | | AVE | 2554 | | | MAX | 4440 | |

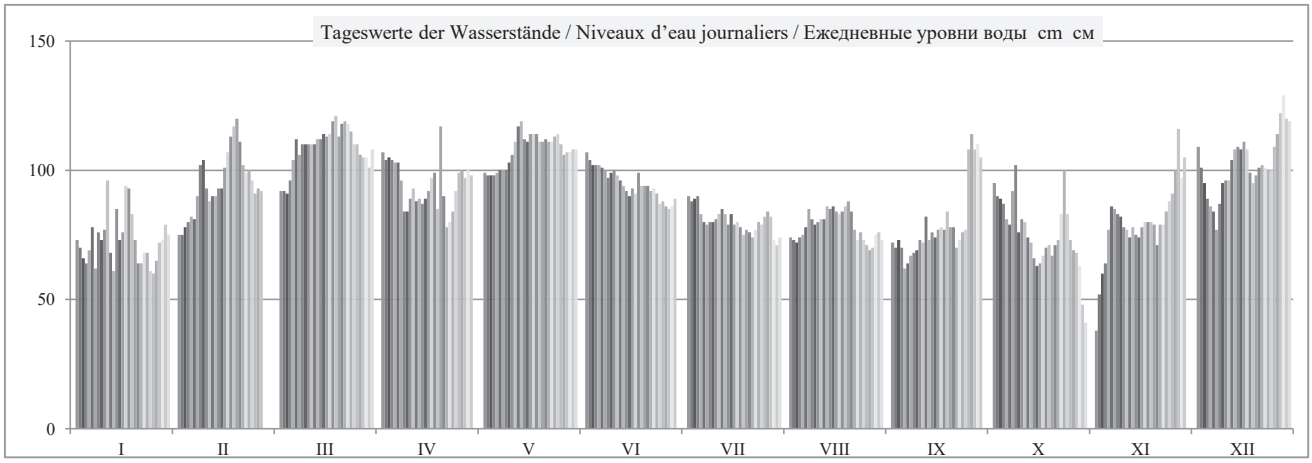

| | HSW ВСУ | I | II | III | IV | V | VI | VII | VIII | IX | X | XI | XII | 2017 |
|---|---|---|---|---|---|---|---|---|---|---|---|---|---|---|
| Tage mit Überschreitung des HSW / Jours où le HNN (HSW) a été dépassé / Дни, когда был превышен ВСУ (HSW) | | 0 | 0 | 0 | 0 | 0 | 0 | 0 | 0 | 0 | 0 | 0 | 0 | **0** |
| Tage mit Unterschreitung des RNW / Jours où l'ENR n'a pas été atteint / Дни, когда не был достигнут НСРУ | | 9 | 0 | 0 | 0 | 0 | 0 | 0 | 0 | 3 | 8 | 4 | 0 | **24** |
| Tage mit Überschreitung des HSW / Jours où le HNN a été dépassé / Дни, когда был превышен ВСУ (HNN) | | 0 | 0 | 0 | 0 | 0 | 0 | 0 | 0 | 0 | 0 | 0 | 0 | **0** |

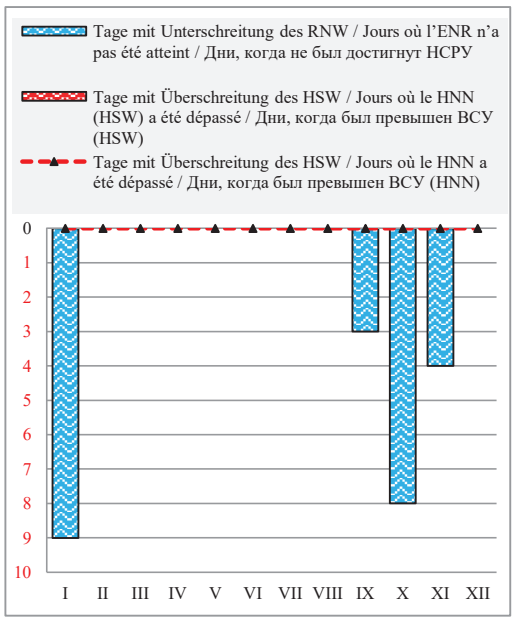


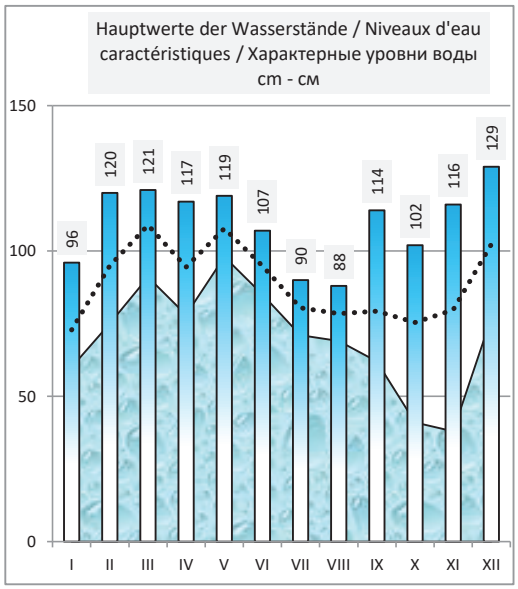


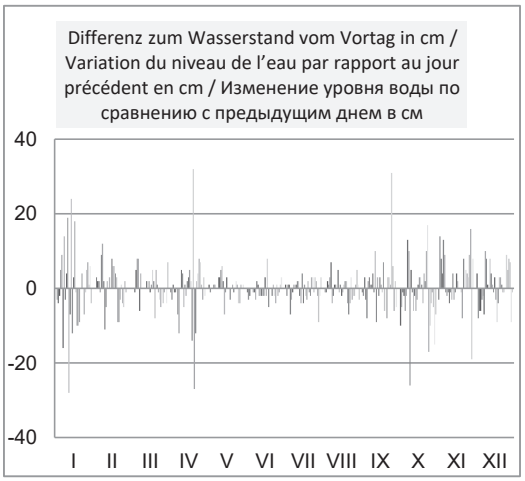





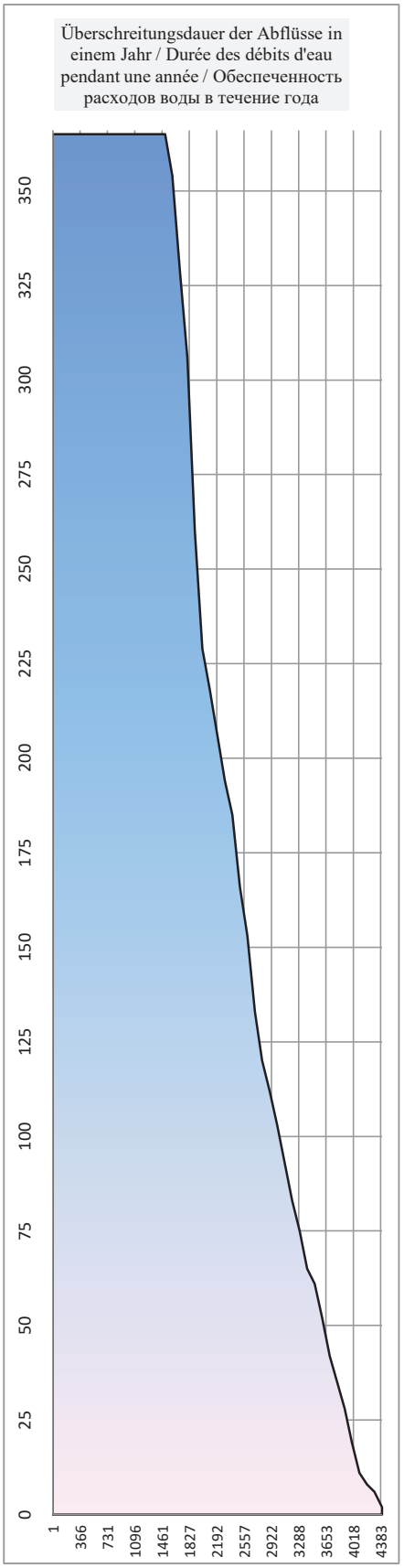

# III.3

## EISVERHÄLTNISSE AUF DER DONAU

## REGIME DES GLACES DU DANUBE

## ЛЕДОВЫЙ РЕЖИМ ДУНАЯ

## (2017-2018)

# III.3.1
## Veränderungen der Eisverhältnisse - Beginn der Eisbildung / Auflösung des Eises
## Evolution du régime des glaces. Apparition / disparition des glaces
## Изменение ледового режима. Появление льда / очищение реки ото льда

| Hydrologische Messstelle<br>Station hydrométrique<br>Водомерный пост | Beobach-tungs-zeitraum<br>Période d'observation<br>Период наблюдения | Datum der Eisbildung<br>Date de l'apparition des glaces<br>Дата появления льда | | Datum d. Eisstandes<br>Date de la prise du fleuve<br>Дата ледостава | | Datum d. Auflösung d. Eises<br>Date de la disparition des glaces<br>Дата очищения от льда | | im Winter / ou cours de l'hiver / в течение зимы<br>**2017 - 2018**<br>Datum von Anfang / Ende<br>Date de l'apparition/disparition<br>Дата появления /очищения | | | |
|---|---|---|---|---|---|---|---|---|---|---|---|
| | | frühestes<br>la plus précoce<br>самая анняя | spätestes<br>la plus tardive<br>самая поздняя | frühestes<br>la plus précoce<br>самая анняя | spätestes<br>la plus tardive<br>самая поздняя | frühestes<br>la plus précoce<br>самая анняя | spätestes<br>la plus tardive<br>самая поздняя | der Eisbildung<br>des glaces<br>льда | | des Eisstandes<br>de la prise du fleuve<br>реки ото льда | |
| **Deutschland / Allemagne / Германия** | | **18.11.1927** | **25.02.1944** | **7.12.1925; 1962** | **15.02.1956** | **2.12.1915; 1929** | **19.03.1929** | | | | |
| Regensburg - Schwabelweis<br>РегенсбургШвабельвейс | 1900 - 2001 | 28.11.1915 | 14.02.1985 | 8.12.1980 | 12.02.1956 | 2.12.1915 | 13.03.1929 | | | | |
| Hofkirchen<br>Хофкирхен | 1925 - 2001 | 4.12.1933; 1962 | 11.02.1985 | 11.12.1933 | 5.02.1956 | 18.12.1925 | 12.03.1929 | | | | |
| Passau<br>Пассау | 1900 - 1985 | 18.11.1927 | 8.02.1919 | 29.12.1962 | 15.02.1956 | 2.12.1915 | 10.03.1929; 1947 | | | | |
| **Österreich / Autriche / Австрия** | | **19.11.1902** | **28.02.1986** | **16.12.1902** | **28.02.1986** | **27.11.1920** | **20.03.1963** | | | | |
| Engelhartszell<br>Энгельхартсцелль | 1900 - 2001 | 20.11.1920 | 12.02.1930 | 20.12.1963 | 9.01.1985 | 2.12.1915 | 10.03.1929 | - | - | - | - |
| Linz<br>Линц | 1900 - 2001 | 27.11.1920 | 12.02.1936; 1986 | 12.02.1986 | 12.02.1986 | 2.12.1915 | 10.03.1963 | - | - | - | - |
| Kienstock (Stein-Krems)<br>Кинштоп | 1900 - 2001 | 20.11.1902 | 26.02.1986 | 14.02.1929 | 26.02.1986 | 29.11.1920 | 12.03.1929 | - | - | - | - |
| Wien (Korneuburg)<br>Вена | 1900 - 2001 | 20.11.1902 | 28.02.1986 | 10.01.1901 | 28.02.1986 | 28.11.1920 | 18.03.1929 | - | - | - | - |
| **Slowakei / Slovaquie / Словакия** | | **17.11.1908** | **25.02.1948** | **13.12.1902** | **18.02.1956** | **30.11.1920** | **22.03.1929** | | | | |
| Bratislava-Devín<br>Братиславаевин | 1900 - 2001 | 17.11.1908 | 15.02.1994 | 14.12.1902 | 18.02.1956 | 2.12.1915 | 22.03.1929 | - | - | - | - |
| **Ungarn / Hongrie / Венгрия** | | **15.11.1908** | **26.02.1986** | **9.12.1926** | **20.02.1922** | **30.11.1920** | **26.03.1929** | | | | |
| Gönyűű<br>Гёнью | 1900 - 2001 | 18.11.1908 | 24.02.1983 | 16.12.1902; 1933 | 16.02.1917 | 3.12.1915 | 20.03.1929 | | | | |
| Komárom<br>Комаром | 1900 - 2001 | 11.11.1908 | 13.02.1959 | 14.12.1902 | 18.02.1956 | 3.12.1915 | 22.03.1929 | | | | |
| Esztergom<br>Эстергом | 1900 - 1985 | 16.11.1908 | 12.02.1936 | 16.12.1902 | 18.02.1922 | 4.12.1915 | 24.03.1929 | | | | |

| Hydrologische Messstelle<br>Station hydrométrique<br>Водомерный пост | Beobach-tungs-zeitraum<br>Période d'observation<br>Период наблюдения | Datum der Eisbildung<br>Date de l'apparition des glaces<br>Дата появления льда | | Datum d. Eisstandes<br>Date de la prise du fleuve<br>Дата ледостава | | Datum d. Auflösung d. Eises<br>Date de la disparition des glaces<br>Дата очищения от льда | | im Winter / ou cours de l'hiver / в течение зимы<br>**2017 - 2018**<br>Datum von Anfang / Ende<br>Date de l'apparition/disparition<br>Дата появления /очищения | | | |
|---|---|---|---|---|---|---|---|---|---|---|---|
| | | frühestes<br>la plus précoce<br>самая анняя | spätestes<br>la plus tardive<br>самая поздняя | frühestes<br>la plus précoce<br>самая анняя | spätestes<br>la plus tardive<br>самая поздняя | frühestes<br>la plus précoce<br>самая анняя | spätestes<br>la plus tardive<br>самая поздняя | der Eisbildung<br>des glaces<br>льда | | des Eisstandes<br>de la prise du fleuve<br>реки ото льда | |
| **Ungarn / Hongrie / Венгрия** | | **15.11.1908** | **26.02.1986** | **9.12.1926** | **20.02.1922** | **30.11.1920** | **26.03.1929** | | | | |
| Nagymaros<br>Надьмарош | 1900 - 2001 | 17.11.1908 | 24.02.1944 | 15.12.1902 | 16.02.1922 | 30.11.1920 | 24.03.1929 | | | | |
| Budapest<br>Будапешт | 1900 - 2001 | 17.11.1908 | 24.02.1944 | 14.12.1902 | 20.02.1922 | 30.11.1920 | 24.03.1929 | | | | |
| Ercsi<br>Эрчи | 1902 - 1985 | 16.11.1908 | 24.02.1944 | 11.12.1902 | 16.02.1922 | 30.11.1920 | 23.03.1929 | | | | |
| Dunaföldvár<br>Дунафёльдвар | 1900 - 2001 | 17.11.1908 | 12.02.1976;<br>1986 | 13.12.1902 | 10.02.1922 | 30.11.1920 | 24.03.1929 | | | | |
| Paks<br>Пакш | 1902 - 1985 | 15.11.1908 | 12.02.1976 | 10.12.1925 | 19.02.1932 | 1.12.1920 | 25.03.1929 | | | | |
| Baja<br>Байя | 1900 - 1985 | 17.11.1908 | 25.02.1944 | 10.12.1902;<br>1926 | 18.02.1932 | 4.12.1915 | 26.03.1929;<br>1940 | | | | |
| Mohács<br>Мохач | 1900 - 2001 | 16.11.1908 | 26.02.1986 | 9.12.1926 | 16.02.1932 | 5.12.1915 | 26.03.1929 | | | | |
| **Kroatien / Croatie / Хорватия** | | | | | | | | | | | |
| Vukovar<br>Вуковар | | | | | | | | | | | |
| Ilok<br>Илок | | | | | | | | | | | |
| **Serbien / Serbie / Сербия** | | **17.11.1908** | **23.02.1978** | **08.12.1925** | **17.02.1922** | **04.12.1915** | **27.03.1929** | **Treibeis/Charriage/Ледоход** | | **Eisstand/Prise du fleuve/Ледостав** | |
| Bezdan<br>Бездан | 1900 - 2018 | 17.11.1908 | 27.02.1986 | 08.12.1925 | 11.02.1909 | 05.12.1915 | 25.03.1929 | **09.01.2017**<br>**20.01.2017**<br>**31.01.2017** | **17.01.2017**<br>**28.01.2017**<br>**02.02.2017** | | |
| Apatin<br>Апатин | 1900 - 2018 | 17.11.1908 | 27.02.1986 | 08.12.1925 | 11.02.1907 | 05.12.1915 | 26.03.1929 | **08.01.2017**<br>**17.01.2017**<br>**20.01.2017**<br>**24.01.2017**<br>**30.01.2017** | **13.01.2017**<br>**17.01.2017**<br>**22.01.2017**<br>**27.01.2017**<br>**02.02.2017** | **14.01.2017** | **18.01.2017** |

| Hydrologische Messstell<br>Station hydrométrique<br>Водомерный пост | Beobach-<br>tungs-<br>zeitraum<br>Période<br>d'observation<br>Период<br>наблюдения | Datum der Eisbildung<br>Date de l'apparition des glace<br>Дата появления льда | | Datum d. Eisstandes<br>Date de la prise du fleuve<br>Дата ледостава | | Datum d. Auflösung d. Eises<br>Date de la disparition des glace<br>Дата очищения от льда | | im Winter / ou cours de l'hiver / в течение зимы<br>**2017 - 2018**<br>Datum von Anfang / Ende<br>Date de l'apparition/disparition<br>Дата появления /очищения | | | |
|---|---|---|---|---|---|---|---|---|---|---|---|
| | | frühestes<br>la plus<br>précoce<br>самая<br>анняя | spätestes<br>la plus<br>tardive<br>самая<br>поздняя | frühestes<br>la plus<br>précoce<br>самая<br>анняя | spätestes<br>la plus<br>tardive<br>самая<br>поздняя | frühestes<br>la plus<br>précoce<br>самая<br>анняя | spätestes<br>la plus<br>tardive<br>самая<br>поздняя | der Eisbildung<br>des glaces<br>льда | | des Eisstandes<br>de la prise du fleuve<br>реки ото льда | |
| **Serbien / Serbie / Сербия** | | **17.11.1908** | **23.02.1978** | **08.12.1925** | **17.02.1922** | **04.12.1915** | **27.03.1929** | **Treibeis/Charriage/Ледоход** | | **Eisstand/Prise du fleuve/Ледостав** | |
| Bogojevc<br>Богоево | 1900 - 2018 | 21.11.1908 | 23.02.1978 | 16.12.1902 | 17.02.1922 | 05.12.1915 | 26.03.1929 | Keine Beobachtung /Aucune observation/Нет наблюдени | | | |
| Bačka Palanka<br>Бачка Паланка | 1999 - 2018 | 25.12.2001 | 08.02.2005 | | | 10.01.2002 | 20.02.2012 | **09.01.2017** | **27.01.2017** | | |
| Novi Sad<br>Нови Сад | 1900 - 2018 | 29.11.1902 | 22.02.1978 | 22.12.1927 | 17.02.2012 | 04.12.1915 | 25.03.1929 | **10.01.2017**<br>**16.01.2017**<br>**18.01.2017**<br>**20.01.2017**<br>**28.01.2017**<br>**31.01.2017** | **11.01.2017**<br>**16.01.2017**<br>**18.01.2017**<br>**25.01.2017**<br>**28.01.2017**<br>**31.01.2017** | **09.01.2017**<br>**13.01.2017**<br>**26.01.2017**<br>**29.01.2017**<br>**01.02.2017** | **09.01.2017**<br>**18.01.2017**<br>**27.01.2017**<br>**02.02.2017** |
| Zemun<br>Земун | 1900 - 2018 | 01.12.1915 | 23.02.1927<br>23.02.1978 | 16.12.1902 | 17.02.1911 | 07.12.1915 | 26.03.1929 | **08.01.2017**<br>**12.01.2017**<br>**19.01.2017**<br>**21.01.2017**<br>**03.02.2017**<br>**15.02.2017** | **10.01.2017**<br>**12.01.2017**<br>**19.01.2017**<br>**01.02.2017**<br>**08.02.2017**<br>**15.02.2017** | **11.01.2017**<br>**20.01.2017** | **18.01.2017**<br>**20.01.2017** |
| Smederevo<br>Смедерево | 1900 - 2018 | 01.12.1915<br>01.12.1942 | 09.02.1965<br>09.02.2005 | 16.12.1902 | 12.02.1911 | 04.12.1915 | 27.03.1929 | **28.01.2017**<br>**08.02.2017** | **31.01.2017**<br>**08.02.2017** | **09.01.2017** | **28.01.2017** |
| Veliko Gradište<br>Велико Градиште | 1925 - 2018 | 06.12.1925 | 23.02.1927 | 26.12.1940 | 11.02.2005 | 19.12.1973 | 21.03.1929 | **21.01.2017**<br>**29.01.2017**<br>**06.02.2017** | **25.01.2017**<br>**02.02.2017**<br>**06.02.2017** | **06.01.2017**<br>**26.01.2017** | **14.01.2017**<br>**28.01.2017** |
| Prahovo<br>Прахово | 1949 - 2018 | 16.12.1948 | 09.02.2012 | 12.01.1954 | 12.01.1954 | 06.01.1970 | 11.03.1954 | Keine Beobachtung /Aucune observation/Нет наблюдени | | | |

| Hydrologische Messstelle<br>Station hydrométrique<br>Водомерный пост | Beobach-tungs-zeitraum<br>Période d'observation<br>Период наблюдения | Datum der Eisbildung<br>Date de l'apparition des glaces<br>Дата появления льда | | Datum d. Eisstandes<br>Date de la prise du fleuve<br>Дата ледостава | | Datum d. Auflösung d. Eises<br>Date de la disparition des glaces<br>Дата очищения от льда | | im Winter / ou cours de l'hiver / в течение зимы<br>**2017 - 2018**<br>Datum von Anfang / Ende<br>Date de l'apparition/disparition<br>Дата появления /очищения | | | |
|---|---|---|---|---|---|---|---|---|---|---|---|
| | | frühestes<br>la plus précoce<br>самая анняя | spätestes<br>la plus tardive<br>самая поздняя | frühestes<br>la plus précoce<br>самая анняя | spätestes<br>la plus tardive<br>самая поздняя | frühestes<br>la plus précoce<br>самая анняя | spätestes<br>la plus tardive<br>самая поздняя | der Eisbildung<br>des glaces<br>льда | | des Eisstandes<br>de la prise du fleuve<br>реки ото льда | |
| **Bulgarien / Bulgarie / Болгария** | | **9.12.1945** | **1.03.1965** | **22.12.1948** | **22.02.1956** | **25.12.1977** | **27.03.1942** | | | | |
| Novo Selo<br>Ново Село | 1936 - 2001 | 13.12.1945 | 23.02.1944 | 9.01.1947 | 29.01.1942 | 25.12.1977 | 15.03.1956 | | | | |
| Vidin<br>Видин | | | | | | | | Observation achevée/ Beobachtung beendet/<br>Наблюдения прекращены | | | |
| Artchar<br>Арчар | | | | | | | | Observation achevée/ Beobachtung beendet/<br>Наблюдения прекращены | | | |
| Lom<br>Лом | 1911 - 2001 | 11.12.1945 | 1.03.1965 | 1.01.1949 | 6.02.1950 | 26.12.1977 | 16.03.1956 | | | | |
| Tzibar<br>ибър | | | | | | | | Observation achevée/ Beobachtung beendet/<br>Наблюдения прекращены | | | |
| Koslodui<br>Козлодуй | | | | | | | | Observation achevée/ Beobachtung beendet/<br>Наблюдения прекращены | | | |
| Oriahovo<br>Оряхово | 1924 - 2001 | 12.12.1945 | 1.03.1965 | 31.12.1948 | 4.02.1950 | 26.12.1977 | 16.03.1956 | | | | |
| Vadin<br>Вадин | | | | | | | | Observation achevée/ Beobachtung beendet/<br>Наблюдения прекращены | | | |
| Baikal<br>Байкал | | | | | | | | Observation achevée/ Beobachtung beendet/<br>Наблюдения прекращены | | | |
| Somovit<br>Сомовит | | | | | | | | Observation achevée/ Beobachtung beendet/<br>Наблюдения прекращены | | | |
| Nicopol<br>Никопол | | | | | | | | Observation achevée/ Beobachtung beendet/<br>Наблюдения прекращены | | | |
| Svistov<br>Свищов | 1913 - 2001 | 10.12.1945 | 22.02.1965 | 29.12.1948 | 31.01.1937 | 27.12.1977 | 21.03.1954 | | | | |
| Russe/Roussé<br>Русе | 1900 - 2001 | 9.12.1945 | 22.02.1965 | 26.12.1948 | 4.02.1946 | 26.12.1977 | 21,031942 | | | | |
| Tutrakan<br>Тутракан | | | | | | | | Observation achevée/ Beobachtung beendet/<br>Наблюдения прекращены | | | |
| Silistra<br>Силистра | 1936 - 2001 | 12.12.1945 | 22.02.1965 | 22.12.1948 | 22.02.1956 | 29.12.1977 | 27.03.1942 | | | | |

| Hydrologische Messstelle<br>Station hydrométrique<br>Водомерный пост | Beobach-tungs-zeitraum<br>Période d'observation<br>Период наблюдения | Datum der Eisbildung<br>Date de l'apparition des glaces<br>Дата появления льда | | Datum d. Eisstandes<br>Date de la prise du fleuve<br>Дата ледостава | | Datum d. Auflösung d. Eises<br>Date de la disparition des glaces<br>Дата очищения от льда | | im Winter / ou cours de l'hiver / в течение зимы<br>**2017 - 2018**<br>Datum von Anfang / Ende<br>Date de l'apparition/disparition<br>Дата появления /очищения | | | |
|---|---|---|---|---|---|---|---|---|---|---|---|
| | | frühestes<br>la plus précoce<br>самая анняя | spätestes<br>la plus tardive<br>самая поздняя | frühestes<br>la plus précoce<br>самая анняя | spätestes<br>la plus tardive<br>самая поздняя | frühestes<br>la plus précoce<br>самая анняя | spätestes<br>la plus tardive<br>самая поздняя | der Eisbildung<br>des glaces<br>льда | | des Eisstandes<br>de la prise du fleuve<br>реки ото льда | |
| **Rumänien / Roumanie / Румыния** | | **29.11.1915** | **24.02.1927** | **8.12.1902** | **3.03.1932** | **30.11.1915** | **31.03.1929;** | - | - | - | - |
| | | | **1965** | | | | **1932** | | | | |
| | **2001 - 2013** | **2002.01.04** | **2005.02.11** | **2002.01.08** | **2012.03.06** | **2008.01.08** | **2012.03.11** | | | | |
| | | | **2010.02.11** | | | | | | | | |
| Drencova | 1900 - 2001 | 7.12.1902 | 9.02.1976 | 16.12.1902 | 22.02.1929 | 26.12.1926 | 26.03.1940 | - | - | - | - |
| Дренкова | 2001 - 2018 | 2002.01.05 | 11.02.2005 | 2012.02.09 | 2012.02.26 | 2008.01.08 | 2012.03.01 | | | | |
| Orşova | 1900 - 2001 | 7.12.1925 | 23.02.1927 | 16.12.1902 | 1.02.1907 | 28.12.1961 | 25.03.1929 | - | - | - | - |
| Оршова | 2001 - 2018 | 2002.01.05 | 2005.02.11 | 2002.01.08 | 2012.03.02 | 2008.01.16 | 2012.03.02 | | | | |
| Drobeta - Turnu Severin | 1900 - 2001 | 7.12.1925 | 24.02.1927 | 17.01.1985 | 27.02.1954 | 28.12.1961 | 25.03.1929 | - | - | - | - |
| Дробета - Турну Северин | 2001 - 2018 | 2002.01.05 | 2005.02.11 | 2006.01.28 | 2012.02.22 | 2002.01.22 | 2012.02.22 | | | | |
| Calafat | 1900 - 2001 | 13.12.1933 | 9.02.1976 | 5.01.1954 | 8.02.1929 | 22.12.1977 | 24.03.1929 | - | - | - | - |
| Калафат | 2001 - 2018 | 2002.01.05 | 2005.02.09 | - | - | 2008.01.17 | 2005.02.19 | | | | |
| Corabia | 1900 - 2001 | 13.12.1921 | 8.02.1976 | 31.12.1948 | 3.03.1932 | 25.12.1939 | 25.03.1929 | - | - | - | - |
| Корабия | 2001 - 2018 | 2002.01.04 | 2005.02.08 | - | - | 2004.01.13 | 2005.02.15 | | | | |
| Giurgiu | 1900 - 2001 | 10.12.1945 | 1927.02.22 | 26.12.1948 | 20.02.1932 | 20.12.1920 | 26.03.1929 | - | - | - | - |
| Джурджу | | | 1965 | | | | | | | | |
| | 2001 - 2018 | 2002.01.04 | 2005.02.09 | 2012.02.21 | 2012.02.26 | 2004.01.13 | 2012.02.26 | | | | |
| Olteni a | 1900 - 2001 | 10.12.1945 | 24.02.1965 | 24.12.1948 | 29.02.1956 | 27.12.1977 | 28.03.1929 | - | - | - | - |
| Олтеница | 2001 - 2018 | 2002.01.05 | 2005.02.09 | 2012.02.16 | 2012.03.02 | 2004.01.14 | 2012.03.02 | | | | |
| Călăraşi | 1927 - 1985 | 10.12.1945 | 22.02.1927 | 21.12.1933 | 23.02.1956 | 28.12.1977 | 27.03.1929 | - | - | - | - |
| Кэлэраши | 2001 - 2018 | 2002.01.05 | 2010.02.10 | 2006.01.30 | 2012.03.04 | 2004.01.14 | 2012.03.06 | | | | |
| Cernavoda | 1900 - 2001 | 10.12.1945 | 22.02.1927 | 1921.12.15 | 12.02.1976 | 30.12.1977 | 1929.03.29 | - | - | - | - |
| Чернавода | | | | 1945 | | | 1932 | | | | |
| | 2001 - 2018 | 2002.01.04 | 2010.02.10 | 2002.01.12 | 2012.02.23 | 2004.01.15 | 2012.03.05 | | | | |
| Hârşova | 1900 - 2001 | 11.12.1945 | 22.02.1927 | 13.12.1945 | 15.02.1932 | 29.12.1977 | 30.03.1932 | - | - | - | - |
| Хыршова | 2001 - 2018 | 2002.01.04 | 2010.02.11 | 2002.01.09 | 2012.02.23 | 2004.01.15 | 2012.03.05 | | | | |
| Brăila | 1900 - 2001 | 7.12.1902 | 23.02.1927 | 9.12.1902 | 12.02.1956 | 11.01.1978 | 1907.03.30 | - | - | - | - |
| Браила | | | | | | | 1932 | | | | |
| | 2001 - 2018 | 2002.01.04 | 2010.02.11 | 2012.02.10 | 2012.03.06 | 2008.01.13 | 2012.03.06 | | | | |
| Gala i | 1920 - 2001 | 1921.12.12 | 23.02.1927 | 13.12.1921 | 12.02.1932 | 29.12.1920 | 30.03.1932 | - | - | - | - |
| Галац | | 1945 | | | | | | | | | |
| Галац | 2001 - 2018 | 2002.01.04 | 2010.02.11 | 2012.02.11 | 2012.03.06 | 2008.01.10 | 2012.03.07 | | | | |
| Tulcea | 1900 - 2001 | 8.12.1902 | 21.02.1927 | 1902.12.08 | 22.02.1927 | 29.12.1920 | 1929.03.31 | - | - | - | - |
| Тульчеа | | | | | | | 1932 | | | | |
| | 2001 - 2018 | 2002.01.04 | 2005.02.08 | 2002.01.11 | 2012.02.26 | 2008.01.17 | 2012.03.11 | | | | |

| Hydrologische Messstelle<br>Station hydrométrique<br>Водомерный пост | Beobach-<br>tungs-<br>zeitraum<br>Période<br>d'observation<br>Период<br>наблюдения | Datum der Eisbildung<br>Date de l'apparition des glaces<br>Дата появления льда | | Datum d. Eisstandes<br>Date de la prise du fleuve<br>Дата ледостава | | Datum d. Auflösung d. Eises<br>Date de la disparition des glaces<br>Дата очищения от льда | | im Winter / ou cours de l'hiver / в течение зимы<br>**2017 - 2018** | | | |
|---|---|---|---|---|---|---|---|---|---|---|---|
| | | | | | | | | Datum von Anfang / Ende<br>Date de l'apparition/disparition<br>Дата появления /очищения | | | |
| | | frühestes<br>la plus<br>précoce<br>самая<br>анняя | spätestes<br>la plus<br>tardive<br>самая<br>поздняя | frühestes<br>la plus<br>précoce<br>самая<br>анняя | spätestes<br>la plus<br>tardive<br>самая<br>поздняя | frühestes<br>la plus<br>précoce<br>самая<br>анняя | spätestes<br>la plus<br>tardive<br>самая<br>поздняя | der Eisbildung<br>des glaces<br>льда | | des Eisstandes<br>de la prise du fleuve<br>реки ото льда | |
| **Ukraine/Украина** | | | | | | | | | | | |
| Reni<br>Рени | 1959 - 2013 | 1961.12.22<br>1967 | 2003.02.18 | 1964.01.11<br>1993 | 1960.02.09<br>2012 | 1997.01.02 | 1985.03.20 | | | | |
| Ismail<br>Измаил | 1959 - 2013 | 1977.12.19 | 1986.02.17<br>2003 | 1964.01.16 | 1987.02.01<br>2012 | 1970.01.12 | 1985.03.21 | | | | |
| Vilkovo<br>Вилково | 1959 - 2013 | 1967.12.22 | 1986.02.19 | 1987.01.06 | 1976.02.10 | 1997.01.04 | 1985.03.20 | | | | |

# III.3.2
# Dauer der Eiserscheinungen
# Durée des phénomènes de glaces
# Продолжительность ледовых явлений

| Hydrologische Messstelle<br>Station hydrométrique<br>Водомерный пост | Beobach-tungs-zeitraum<br>Période d'observation<br>Период наблюдения | Jahre / années / лет | | | Anzahl der Tage / Nombre de jours / Количество дней | | | | | | im Winter / au cours de l'hiver / в течение зимы 2017 - 2018 | | |
|---|---|---|---|---|---|---|---|---|---|---|---|---|---|
| | | Anzahl der Jahre / ohne Eis<br>Nombre d'années / sans glaces<br>Количество лет / без льда | Eisbildung<br>Présence de glaces<br>Наличие льда | Eisstand<br>Prise du fleuve<br>Ледостав | Eisbildung<br>Présence de glaces<br>Наличие льда | Mittel Tage / Jahr<br>Moyen Jours / an<br>В среднем дней / год | Maximum<br>Максим. | Eisstand<br>Prise du fleuve<br>Ледостав | Mittel Tage / Jahr<br>Moyen Jours / an<br>В среднем дней / год | Maximum<br>Максим. | Treibeis<br>Charriage<br>Ледоход | Eisstand<br>Prise du fleuve<br>Ледостав | Gesamt<br>Total<br>Всего |
| | | | | | | | | | | | Tage / jours / дней | | |
| **Deutschland / Allemagne / Германия** | | | | | | | | | | | | | |
| Regensburg - Schwabelweis<br>Регенсбург - Швабельвейс | 1900 - 2001 | 96 / 31 | 65 | 16 | 1148 | 12,0 | 66/1981 | 440 | 4,6 | 66/1981 | | | |
| Hofkirchen<br>Хофкирхен | 1925 - 2001 | 73 / 26 | 47 | 24 | 921 | 12,6 | 82/1963 | 563 | 7,7 | 72/1963 | | | |
| Passau<br>Пассау | 1900 - 1985 | | | | | | | | | | | | |
| **Österreich / Autriche / Австрия** | | | | | | | | | | | | | |
| Engelhartszell<br>Энгельхартсцелль | 1900 - 2001 | 96 / 28 | 68 | 2 | 904 | 9,4 | 63/1940 | 24 | 0,3 | 18/1985 | 0 | 0 | 0 |
| Linz<br>Линц | 1900 - 2001 | 100 / 27 | 73 | 1 | 1403 | 14,0 | 79/1963 | 11 | 0,1 | 11/1986 | 0 | 0 | 0 |
| Kienstock (Stein-Krems)<br>Киншток (Штейн-Кремс) | 1900 - 2001 | 100 / 27 | 73 | 2 | 1167 | 11,7 | 70/1963 | 6 | 0,1 | 27/1928 | 0 | 0 | 0 |
| Wien (Korneuburg)<br>Вена (Корнёйбург) | 1900 - 2001 | 100 / 31 | 69 | 7 | 1283 | 12,8 | 68/1940 | 174 | 1,7 | 43/1940 | 0 | 0 | 0 |
| **Slowakei / Slovaquie / Словакия** | | | | | | | | | | | | | |
| Bratislava-Devín<br>Братислава-Девин | 1900 - 2001 | 99 / 24 | 75 | 14 | 1724 | 17,4 | 88/1947 | 390 | 3,9 | 68/1947 | 0 | 0 | 0 |
| **Ungarn / Hongrie / Венгрия** | | | | | | | | | | | | | |
| Gönyű<br>Гёнью | 1900 - 2001 | 100 / 28 | 72 | 15 | 1893 | 18,9 | 90/1947 | 451 | 4,5 | 82/1947 | | | |
| Komárom<br>Комаром | 1900 - 2001 | 100 / 28 | 73<br>73 | 17<br>17 | 1937 | 19,4 | 90/1947 | 459 | 4,6 | 80/1947 | | | |
| Esztergom<br>Эстергом | 1900 - 1985 | | | | | | | | | | | | |
| Nagymaros<br>Надьмарош | 1900 - 2001 | 99 / 21 | 78 | 20 | 2210 | 22,3 | 92/1947 | 613 | 6,2 | 81/1947 | | | |
| Budapest<br>Будапешт | 1900 - 2001 | 100 / 16 | 84 | 27 | 2503 | 25,0 | 93/1947 | 689 | 6,9 | 83/1947 | | | |
| Ercsi<br>Эрчи | 1902 - 1985 | | | | | | | | | | | | |
| Dunaföldvár<br>Дунафёльдвар | 1900 - 2001 | 99 / 19 | 80 | 36 | 2468 | 24,9 | 86/1940 | 1008 | 10,2 | 71/1940 | | | |

| Hydrologische Messstelle<br>Station hydrométrique<br>Водомерный пост | Beobach-tungs-zeitraum<br>Période d'observation<br>Период наблюдения | Jahre / années / лет | | | Anzahl der Tage / Nombre de jours / Количество дней | | | | | | im Winter / au cours de l'hiver / в течение зимы 2017 - 2018 | | |
|---|---|---|---|---|---|---|---|---|---|---|---|---|---|
| | | Anzahl der Jahre / ohne Eis<br>Nombre d'années / sans glaces<br>Количество лет / без льда | Eisbildung<br>Présence de glaces<br>Наличие льда | Eisstand<br>Prise du fleuve<br>Ледостав | Eisbildung<br>Présence de glaces<br>Наличие льда | Mittel Tage / Jahr<br>Moyen Jours / an<br>В среднем дней / год | Maximum<br>Максим. | Eisstand<br>Prise du fleuve<br>Ледостав | Mittel Tage / Jahr<br>Moyen Jours / an<br>В среднем дней / год | Maximum<br>Максим. | Treibeis<br>Charriage<br>Ледоход | Eisstand<br>Prise du fleuve<br>Ледостав | Gesamt<br>Total<br>Всего |
| | | | | | | | | | | | Tage / jours / дней | | |
| **Ungarn / Hongrie / Венгрия** | | | | | | | | | | | | | |
| Paks<br>Пакш | 1902 - 1985 | | | | | | | | | | | | |
| Baja<br>Байя | 1900 - 1985 | | | | | | | | | | | | |
| Mohács<br>Мохач | 1900 - 2001 | 99 / 21 | 78 | 43 | 2666 | 26,9 | 87/1940 | 1386 | 14,0 | 77/1940 | | | |
| **Kroatien / Croatie / Хорватия** | | | | | | | | | | | | | |
| Vukovar<br>Вуковар | | | | | | | | | | | | | |
| Ilok<br>Илок | | | | | | | | | | | | | |
| **Serbien / Serbie / Сербия** | | | | | | | | | | | | | |
| Bezdan<br>Бездан | 1900 - 2018 | 119/25 | 86 | 40 | 2490 | 22.4 | 91/1947 | 1295 | 11.7 | 85/1947 | 21 | 0 | 21 |
| Apatin<br>Апатин | 1900 - 2018 | 119/29 | 78 | 39 | 2386 | 22.3 | 90/1963 | 1295 | 12.1 | 78/1940 | 18 | 6 | 24 |
| Bogojevo<br>Богоево | 1900 - 2018 | 119/24 | 87 | 31 | 2331 | 21.0 | 94/1947 | 853 | 7.7 | 68/1947 | Keine Beobachtung /Aucune observation<br>Нет наблюдения | | |
| Bačka Palanka<br>Бачка Паланка | 1999 - 2018 | 21/12 | 8 | 0 | 77 | 3.9 | 19/2017 | 0 | 0 | 0 | 19 | 0 | 19 |
| Novi Sad<br>Нови Сад | 1900 - 2018 | 119/31 | 84 | 27 | 2292 | 20.0 | 88/1947 | 599 | 5.2 | 64/1947 | 12 | 13 | 25 |
| Zemun<br>Земун | 1900 - 2018 | 119/35 | 79 | 28 | 2178 | 19.1 | 86/1954 | 617 | 5.4 | 68/1954 | 23 | 9 | 32 |
| Smederevo<br>Смедерево | 1900 - 2018 | 119/43 | 70 | 28 | 1648 | 14.6 | 76/1954 | 617 | 5.5 | 64/1954 | 5 | 20 | 25 |
| Veliko Gradište<br>Вел. Градиште | 1925 - 2018 | 95/37 | 56 | 25 | 1247 | 13.4 | 71/1954 | 517 | 5.6 | 68/1954 | 12 | 12 | 24 |
| Prahovo<br>Прахово | 1949 - 2018 | 71/34 | 16 | 1 | 354 | 7.1 | 80/1954 | 51 | 1.0 | 51/1954 | Keine Beobachtung /Aucune observation<br>Нет наблюдения | | |

| Hydrologische Messstelle<br>Station hydrométrique<br>Водомерный пост | Beobach-tungs-zeitraum<br>Période d'observation<br>Период наблюдения | Jahre / années / лет | | | Anzahl der Tage / Nombre de jours / Количество дней | | | | | | im Winter / au cours de l'hiver / в течение зимы 2017 - 2018 | | |
|---|---|---|---|---|---|---|---|---|---|---|---|---|---|
| | | Anzahl der Jahre / ohne Eis<br>Nombre d'années / sans glaces<br>Количество лет / без льда | Eisbildung<br>Présence de glaces<br>Наличие льда | Eisstand<br>Prise du fleuve<br>Ледостав | Eisbildung<br>Présence de glaces<br>Наличие льда | Mittel Tage / Jahr<br>Moyen Jours / an<br>В среднем дней / год | Maximum<br>Максим. | Eisstand<br>Prise du fleuve<br>Ледостав | Mittel Tage / Jahr<br>Moyen Jours / an<br>В среднем дней / год | Maximum<br>Максим. | Treibeis<br>Charriage<br>Ледоход | Eisstand<br>Prise du fleuve<br>Ледостав | Gesamt<br>Total<br>Всего |
| | | | | | | | | | | | Tage / jours / дней | | |
| **Bulgarien / Bulgarie / Болгария** | | | | | | | | | | | | | |
| Novo Selo<br>Ново Село | 1936 - 2001 | 63 / 22 | 41 | 3 | 943 | 15,0 | 84/1954 | 127 | 2,0 | 55/1954 | | | |
| Vidin<br>Видин | | | | | | | | | | | | | |
| Artchar<br>Арчар | | | | | | | | | | | | | |
| Lom<br>Лом | 1911 - 2001 | 63 / 20 | 43 | 6 | 993 | 15,8 | 83/1954 | 186 | 3,0 | 55/1954 | | | |
| Tzibar<br>Цибър | | | | | | | | | | | | | |
| Koslodui<br>Козлодуй | | | | | | | | | | | | | |
| Oriahovo<br>Оряхово | 1924 - 2001 | 63 / 19 | 44 | 7 | 1014 | 16,1 | 85/1954 | 206 | 3,3 | 53/1954 | | | |
| Vadin<br>Вадин | | | | | | | | | | | | | |
| Baikal<br>Байкал | | | | | | | | | | | | | |
| Somovit<br>Сомовит | | | | | | | | | | | | | |
| Nicopol<br>Никопол | | | | | | | | | | | | | |
| Svistov<br>Свиштов | 1913 - 2001 | 63 / 19 | 44 | 12 | 1130 | 17,9 | 90/1954 | 323 | 5,1 | 67/1954 | | | |
| Russe/Roussé<br>Русе | 1900 - 2001 | 63 / 17 | 46 | 14 | 1178 | 18,7 | 89/1954 | 431 | 6,8 | 66/1954 | | | |
| Tutrakan<br>Тутракан | | | | | | | | | | | | | |
| Silistra<br>Силистра | 1936 - 2001 | 63 / 17 | 46 | 21 | 1331 | 21,1 | 91/1954 | 680 | 10,8 | 74/1954 | | | |

| Hydrologische Messstelle<br>Station hydrométrique<br>Водомерный пост | Beobach-tungs-zeitraum<br>Période d'observation<br>Период наблюдения | Jahre / années / лет<br>Anzahl der Jahre / ohne Eis<br>Nombre d'années / sans glaces<br>Количество лет / без льда | Eisbildung<br>Présence de glaces<br>Наличие льда | Eisstand<br>Prise du fleuve<br>Ледостав | Anzahl der Tage / Nombre de jours / Количество дней<br>Eisbildung<br>Présence de glaces<br>Наличие льда | Mittel Tage / Jahr<br>Moyen Jours / an<br>В среднем дней / год | Maximum<br>Максим. | Eisstand<br>Prise du fleuve<br>Ледостав | Mittel Tage / Jahr<br>Moyen Jours / an<br>В среднем дней / год | Maximum<br>Максим. | im Winter / au cours de l'hiver / в течение зимы 2017 - 2018<br>Treibeis<br>Charriage<br>Ледоход | Eisstand<br>Prise du fleuve<br>Ледостав | Gesamt<br>Total<br>Всего |
|---|---|---|---|---|---|---|---|---|---|---|---|---|---|
| | | | | | | | | | | | Tage / jours / дней | | |
| **Rumänien / Roumanie / Румыния** | | | | | | | | | | | | | |
| Drencova<br>Дренкова | 1900 - 2001<br>2001 - 2018 | 100 / 33<br>17 / 11 | 67<br>6 | 15<br>3 | 1699<br>31 | 17,0<br>1,8 | 88/1940<br>9/2002;2012 | 308<br>42 | 3,1<br>2,5 | 60/1954<br>24/2017 | - | - | - |
| Orşova<br>Оршова | 1900 - 2001<br>2001 - 2018 | 99 / 33<br>17 / 11 | 66<br>6 | 16<br>4 | 1589<br>20 | 16,1<br>1,2 | 76/1909<br>5/2012 | 254<br>55 | 2,6<br>3,2 | 46/1924<br>30/2017 | - | - | - |
| Drobeta - Turnu Severin<br>Дробета - Турну Северин | 1900 - 2001<br>2001 - 2018 | 98 / 36<br>17 / 12 | 62<br>5 | 5<br>5 | 1489<br>37 | 15,2<br>2,2 | 76/1954<br>14/2017 | 43<br>19 | 0,4<br>1,1 | 21/1929<br>13/2012 | - | - | - |
| Calafat<br>Калафат | 1900 - 2001<br>2001 - 2018 | 76 / 24<br>17 / 11 | 52<br>6 | 9<br>- | 1128<br>76 | 14,8<br>4,5 | 81/1954<br>25/2017 | 189<br>0 | 2,5<br>0,0 | 63/1954<br>- | - | - | - |
| Corabia<br>Корабия | 1900 - 2001<br>2001 - 2018 | 77 / 24<br>17 / 10 | 53<br>7 | 15<br>- | 1215<br>84 | 15,8<br>4,9 | 82/1954<br>30/2017 | 341<br>0 | 4,4<br>0,0 | 58/1940<br>- | - | - | - |
| Giurgiu<br>Джурджу | 1900 - 2001<br>2001 - 2018 | 98 / 26<br>17 / 10 | 72<br>7 | 28<br>2 | 1994<br>83 | 15,8<br>4,9 | 88/1954<br>30/2017 | 813<br>5 | 8,3<br>0,3 | 69/1954<br>3/2017 | - | - | - |
| Oltenița<br>Олтеница | 1900 - 2001<br>2001 - 2018 | 77 / 20<br>17 / 9 | 57<br>8 | 24<br>2 | 1480<br>82 | 19,2<br>4,8 | 89/1954<br>23/2017 | 658<br>25 | 8,5<br>1,5 | 71/1954<br>13/2017 | - | - | - |
| Călăraşi<br>Кэлэраши | 1900 - 2001<br>2001 - 2018 | 17 / 9 | 8 | 3 | 68 | 4,0 | 15/2002 | 58 | 3,4 | 35/2017 | - | - | - |
| Cernavoda<br>Чернавода | 1900 - 2001<br>2001 - 2018 | 77 / 19<br>17 / 9 | 58<br>8 | 39<br>4 | 1830<br>79 | 23,8<br>4,6 | 90/1954<br>20/2006 | 1278<br>59 | 16,6<br>3,5 | 83/1954<br>30/2017 | - | - | - |
| Hârşova<br>Хыршова | 1900 - 2001<br>2001 - 2018 | 78 / 19<br>17 / 9 | 59<br>8 | 32<br>5 | 1621<br>85 | 20,8<br>5,0 | 89/1954<br>27/2006 | <br>42 | 14,1<br>2,5 | 85/1954<br>18/2012 | - | - | - |
| Brăila<br>Браила | 1900 - 2001<br>2001 - 2018 | 94 / 21<br>17 / 10 | 73<br>7 | 36<br>2 | 2602<br>73 | 27,7<br>4,3 | 91/1954<br>17/2002 | 1485<br>35 | 15,8<br>2,1 | 83/1954<br>24/2012 | - | - | - |
| Galaţi<br>Галац | 1920 - 2000<br>2001 - 2018 | 74 / 26<br>17 / 10 | 48<br>7 | 25<br>2 | 1769<br>89 | 23,9<br>5,2 | 92/1954<br>24/2017 | 958<br>35 | 12,9<br>2,1 | 84/1954<br>24/2012 | - | - | - |
| Tulcea<br>Тульчеа | 1900 - 2001<br>2001 - 2018 | 97 / 21<br>17 / 9 | 75<br>8 | 53<br>4 | 2568<br>99,0 | 26,5<br>5,8 | 85/1954<br>25/2006 | 1507<br>33 | 15,5<br>1,9 | 78/1954<br>15/2012 | - | - | - |
| **Ukraine/Украина** | | | | | | | | | | | | | |
| Reni<br>Рени | 1959-2013 | 54 / 14 | 40 | 10 | 858 | 15,9 | 81/1962 | 164 | 3,0 | 33/1962 | | | |
| Ismail<br>Измаил | 1959-2013 | 54 / 13 | 41 | 8 | 860 | 15,9 | 78/1962 | 142 | 2,6 | 36/1968 | | | |
| Vilkovo<br>Вилково | 1959-2013 | 54 / 15 | 39 | 14 | 858 | 15,9 | 80/1962 | 213 | 3,9 | 35/1986 | | | |

# IV.

## ZUSTAND DER WASSERSTRASSE DONAU

## SITUATION DE LA VOIE NAVIGABLE DU DANUBE

## СОСТОЯНИЕ СУДОХОДНОГО ПУТИ ДУНАЙ

### IV.1

### ALLGEMEINE ANGABEN
### ÜBER DEN ZUSTAND DER WASSERSTRASSE

### DONNEES GENERALES
### SUR LA SITUATION DE LA VOIE NAVIGABLE

### ОБЩИЕ СВЕДЕНИЯ
### О СОСТОЯНИИ СУДОХОДНОГО ПУТИ

## IV.1.1

## RNW- und HSW-Werte nach den wichtigsten hydrologischen Messstellen der Donau
## Cotes de l'ENR et du HNN d'après les principales stations hydrométriques du Danube
## Отметки НСРУ и ВСУ по основным водомерным постам Дуная

| Hydrologische Messstelle<br>Station hydrométrique | Водомерный пост | Entfernung von Sulina<br>Distance de Sulina<br>Расстояние от Сулины | Absoluter Nullpunkt<br>Cote du "0" absolu<br>Абсолютная отметка "0" | 1971 - 2000 | | | | 1981 – 2010 | | | |
|---|---|---|---|---|---|---|---|---|---|---|---|
| | | | | RNW<br>Cote de l'ENR<br>Отметка НСРУ | Abfluss bei RNW<br>Débit d'eau à l'ENR<br>Расход воды при НСУ | HSW<br>Cote du HNN<br>Отметка ВСУ | Abfluss bei HSW<br>Débit d'eau au HNN<br>Расход воды при ВСУ | RNW<br>Cote de l'ENR<br>Отметка НСРУ | Abfluss bei RNW<br>Débit d'eau à l'ENR<br>Расход воды при НСРУ | HSW<br>Cote du HNN<br>Отметка ВСУ | Abfluss bei HSW<br>Débit d'eau au HNN<br>Расход воды при ВСУ |
| | | km км | m м | cm см | $m^3/s$ $м^3/сек.$ | cm см | $m^3/s$ $м^3/сек.$ | cm см | $m^3/s$ $м^3/сек.$ | cm см | $m^3/s$ $м^3/сек.$ |
| **Deutschland / Allemagne / Германия** *1) | | | | | | | | | | | |
| Kelheim | Кельхейм | 2 414,84 | 337,10 N | | | | | 250 | | | |
| Oberndorf | Оберндорф | 2 397,38 | 331,15 N | 170 | 175 | 480 | 1180 | 170 | | 480 | |
| Regensburg - Schwabelweis | Регенсбург - Швабельвейс | 2 376,49 | 324,49 N | 292 | 205 | 520 | 1561 | 292 | | 520 | |
| Pfatter | Пфаттер | 2 350,69 | 317,02 N | | | | | 310 | | | |
| Straubing | Штраубинг | 2 321,29 | 311,45 N | | | | | 140 | | | |
| Pfelling | Пфеллинг | 2 305,53 | 308,16 N | 290 | 221 | 620 | 1226 | 290 | | 620 | |
| Deggendorf | Деггендорф | 2 284,44 | 307,00 N | | | | | 210 | | | |
| Hofkirchen | Хофкирхен | 2 256,86 | 299,60 N | 207 | 335 | 480 | 1560 | 207 | | 480 | |
| Vilshofen | Фильсхофен | 2 249,47 | 297,01 N | | | | | 300 | | | |
| Passau-Donau | Пассау-Донау | 2 226,70 | 286,46 N | 415 | 324 | 780 | 1560 | 415 | | 780 | |
| **Österreich / Autriche / Австрия** | | | | | | | | | | | |
| Achleiten | Ахляйтен | 2 223,050 | 288,04 A | 255 | | 502 | | 258 | 750 | 510 | 3500 |
| Engelhartszell | Энгельхартсцелль | 2 200,660 | 276,99 A | | | | | 298 | | 599 | |
| Wilhering | Вильхеринг | 2 144,050 | 249,12 A | 238 | | 708 | | 221 | | 628 | |
| Linz | Линц | 2 135,170 | 247,74 A | | 730 | | 3342 | 308 | 765 | 501 | 3670 |
| Mauthausen | Маутхаузен | 2 110,980 | 235,98 A | 380 | | 547 | | 380 | | 510 | |
| Grein | Грейн | 2 079,100 | 219,43 A | 667 | | 883 | | 669 | | 898 | |
| Ybbs | Иббс | 2 058,790 | 212,22 A | | | | | 175 | 900 | 490 | 4760 |
| Kienstock | Киншток | 2 015,210 | 194,00 A | | 918 | | 4621 | 164 | 930 | 618 | 4870 |
| Dürnstein | Дюрнштейн | 2 009,150 | 191,20 A | | | | | 258 | | 638 | |
| Wien (Korneuburg) | Вена (Корнёйбург) | 1 941,460 | 159,87 A | 196 | 976 | 537 | 4707 | 191 | 970 | 549 | 5010 |
| Wien (Reichsbrücke) | Вена (Рейхсбрюкке) | 1 929,090 | 154,05 A | | | | | 722 | | 743 | |
| Orth | Орт | 1 901,720 | 143,30 A | | | | | 62 | | 479 | |
| Wildungsmauer | Вильдунгсмауэр | 1 894,720 | 139,48 A | | | | | 162 | | 564 | |
| Hainburg | Хайнбург | 1 883,920 | 135,25 A | | 975 | | 4652 | 120 | 980 | 593 | 5130 |
| Thebnerstraßl | Тебнерштрассль | 1 879,250 | 133,26 A | | | | | 132 | | 598 | |
| Hainburg | Хайнбург | 1 883,920 | 135,25 A | | | | | | 975 | | 4652 |

| Hydrologische Messstelle<br>Station hydrométrique | Водомерный пост | Entfernung von Sulina<br>Distance de Sulina<br>Расстояние от Сулины | Absoluter Nullpunkt<br>Cote du "0" absolu<br>Абсолютная отметка "0" | 1971 - 2000 | | | | 1981 – 2010 | | | |
|---|---|---|---|---|---|---|---|---|---|---|---|
| | | | | RNW<br>Cote de l'ENR<br>Отметка НСРУ | Abfluss bei RNW<br>Débit d'eau à l'ENR<br>Расход воды при НСУ | HSW<br>Cote du HNN<br>Отметка ВСУ | Abfluss bei HSW<br>Débit d'eau au HNN<br>Расход воды при ВСУ | RNW<br>Cote de l'ENR<br>Отметка НСРУ | Abfluss bei RNW<br>Débit d'eau à l'ENR<br>Расход воды при НСРУ | HSW<br>Cote du HNN<br>Отметка ВСУ | Abfluss bei HSW<br>Débit d'eau au HNN<br>Расход воды при ВСУ |
| | | km км | m м | cm см | $m^3/s$ $м^3/сек.$ | cm см | $m^3/s$ $м^3/сек.$ | cm см | $m^3/s$ $м^3/сек.$ | cm см | $m^3/s$ $м^3/сек.$ |
| **Slowakei / Slovaquie / Словакия** *2) | | | | | | | | | | | |
| Devín | Девин | 1 879,780 | 132,84 B | 134 | 1030 | | 4899 | 130 | 1049 | 600 | 5340 |
| Bratislava | Братислава | 1 868,750 | 128,40 B | | | | | | | | |
| Sap | Сап | 1 810,000 | 108,10 B | 115 | 1025 | 617 | 4778 | 76 | | 626 | |
| Medved'ov | Медведёв | 1 806,300 | 107,38 B | 136 | 1025 | 635 | 4778 | 116 | 1010 | 644 | 5040 |
| Kližská Nemá | Клижска Нема | 1 792,400 | 104,65 B | 168 | 1025 | 639 | 4778 | 169 | | 678 | |
| Zlatná na Ostrove | Златна на Острове | 1 779,100 | 103,90 B | 113 | 1025 | 577 | 4778 | 112 | | 608 | |
| Komárno | Комарно | 1 767,800 | 103,33 B | 131 | 1095 | 566 | 4695 | 136 | 1060 | 588 | 5052 |
| Iža | Иза | 1 763,960 | 103,64 B | 83 | 1170 | 512 | 5019 | 83 | 1167 | 531 | 5383 |
| Radvaň nad Dunajom | Радвань над Дунаем | 1 748,250 | 102,88 B | 106 | 1170 | 497 | 5019 | 81 | | 497 | |
| Štúrovo | Штурово | 1 718,600 | 100,93 B | 57 | 1183 | 507 | 5213 | 59 | 1168 | 503 | 5383 |
| **Ungarn / Hongrie / Венгрия** *3) | | | | | | | | | | | |
| Nagybajcs | Надьбайч | 1 801,000 | 107,40 B | 75 | 1025 | | | 60 | | 557 | |
| Gönyű | Гёнью | 1 790,600 | 106,04 B | -8 | 1095 | | | -5 | | 511 | 5052 |
| Komárom | Комаром | 1 768,300 | 103,88 B | 79 | 1095 | | | 83 | 1060 | 536 | 5052 |
| Esztergom | Эстергом | 1 718,500 | 100,92 B | 60 | 1170 | 507 | 5213 | 59 | | 503 | 5383 |
| Szob | Соб | 1 707,200 | 100,98 B | 80 | 1180 | | | -7 | 1168 | 412 | |
| Nagymaros | Надьмарош | 1 694,600 | 99,43 B | -10 | 1180 | | | 4 | | 448 | |
| Vác | Вац | 1 679,500 | 98,12 B | 11 | 903 | | | 14 | | 481 | |
| Budapest (Vigadó tér) | Будапешт (пл. Вигадо) | 1 646,500 | 94,97 B | 93 | 1180 | | | 102 | | 600 | |
| Budafok | Будафок | 1 636,900 | 94,36 B | 36 | 1180 | | | 29 | | 533 | |
| Ercsi | Эрчи | 1 613,200 | 92,73 B | 18 | 1180 | | | -46 | | 480 | |
| Adony | Адонь | 1 597,800 | 91,68 B | 11 | 1180 | | | 0 | | 460 | |
| Dunaújváros | Дунауйварош | 1 580,600 | 90,30 B | -12 | 1180 | | | -20 | | 466 | |
| Dunaföldvár | Дунафёльдвар | 1 560,600 | 88,86 B | -116 | 1180 | | | -123 | | 465 | |
| Paks | Пакш | 1 531,300 | 85,38 B | 7 | 1180 | | | 8 | | 648 | |
| Dombori | Домбори | 1 506,800 | 83,52 B | 0 | 1180 | | | 2 | | 679 | |
| Baja | Байя | 1 478,700 | 80,99 B | 108 | 1254 | | | 126 | | 765 | |
| Mohács | Мохач | 1 446,900 | 79,20 B | 124 | 1206 | | | 144 | | 774 | |

| Hydrologische Messstelle<br>Station hydrométrique | Водомерный пост | Entfernung von Sulina<br>Distance de Sulina<br>Расстояние от Сулины | Absoluter Nullpunkt<br>Cote du "0" absolu<br>Абсолютная отметка "0" | 1971 - 2000 | | | | 1981 – 2010 | | | |
|---|---|---|---|---|---|---|---|---|---|---|---|
| | | | | RNW<br>Cote de l'ENR<br>Отметка НСРУ | Abfluss bei RNW<br>Débit d'eau à l'ENR<br>Расход воды при НСУ | HSW<br>Cote du HNN<br>Отметка ВСУ | Abfluss bei HSW<br>Débit d'eau au HNN<br>Расход воды при ВСУ | RNW<br>Cote de l'ENR<br>Отметка НСРУ | Abfluss bei RNW<br>Débit d'eau à l'ENR<br>Расход воды при НСРУ | HSW<br>Cote du HNN<br>Отметка ВСУ | Abfluss bei HSW<br>Débit d'eau au HNN<br>Расход воды при ВСУ |
| | | km км | m м | cm см | $m^3/s$ $м^3/сек.$ | cm см | $m^3/s$ $м^3/сек.$ | cm см | $m^3/s$ $м^3/сек.$ | cm см | $m^3/s$ $м^3/сек.$ |
| **Kroatien / Croatie / Хорватия** | | | | | | | | | | | |
| Batina | Батина | 1 424,600 | 80,45 A | | | | | 8 | 1180 | 615 | 5280 |
| Aljmas | Альмаш | 1 380,270 | 78,08 A | | | | | 10 | 1435 | 610 | 5850 |
| Dalj | Даль | 1 354,000 | 75,20 A | | | | | 189 | 1435 | 754 | 5850 |
| Vukovar | Вуковар | 1 333,360 | 76,19 A | 60 | | 570 | | 17 | 1435 | 544 | 5850 |
| Ilok | Илок | 1 298,800 | 73,97 A | 96 | | 589 | | 47 | 1435 | 577 | 5850 |
| **Serbien / Serbie / Сербия** | | | | | | | | | | | |
| Bezdan | Бездан | 1 425,590 | 80,64 A | 10 | 1140 | 576 | 5048 | -10 | 1180 | 602 | 5280 |
| Apatin | Апатин | 1 401,900 | 78,84 A | 87 | | 665 | | 47 | 1180 | 674 | 5280 |
| Bogojevo | Богоево | 1 367,250 | 77,46 A | 84 | 1480 | 593 | 5720 | 11 | 1435 | 596 | 5850 |
| Backa Palanka | Бачка Паланка | 1 298,560 | 73,97 A | | | | | 47 | 1435 | 578 | 5850 |
| Novi Sad | Нови Сад | 1 254,980 | 71,73 A | 80 | | 599 | | 57 | 1435 | 573 | 5850 |
| Slankamen | Сланкамен | 1 216,020 | 69,68 A | 142 | | 642 | | 117 | 1435 | 623 | 5850 |
| Zemun | Земун | 1 173,310 | 67,87 A | 223 | | 636 | | 213 | 1775 | 632 | 7895 |
| Pancevo | Панчево | 1 154,540 | 67,33 A | 261 | | 630 | | 252 | | 622 | |
| Smederevo | Смедерево | 1 116,230 | 65,36 A | 434 | | 680 | | 439 | | 680 | |
| **Bulgarien / Bulgarie / Болгария** | | | | | | | | | | | |
| Novo Selo | Ново Село | 833,600 | 26,75 B | 95 | | 787 | | 95 | 2728 | 787 | 11988 |
| Lom | Лом | 743,300 | 22,65 B | 142 | | 853 | | 142 | 2707 | 853 | 11894 |
| Oriahovo | Оряхово | 678,000 | 21,34 B | 52 | | 734 | | 52 | 2768 | 734 | 11900 |
| Svistov | Свиштов | 554,300 | 14,89 B | 68 | | 770 | | 68 | 2895 | 770 | 12277 |
| Russe / Roussé | Русе | 495,600 | 11,80 B | 52 | | 736 | | 52 | 2898 | 736 | 12523 |
| Silistra | Силистра | 375,500 | 6,27 B | 86 | | 743 | | 86 | 3004 | 743 | 12704 |
| **Rumänien / Roumanie / Румыния** | | | | | | | | | | | |
| Calafat | Калафат | 795,000 | 26,680 MN | 57 | | 671 | | 27 | | 686 | |
| Corabia | Корабия | 630,000 | 20,123 MN | 44 | 2908 | 632 | 11839 | 18 | 2731 | 640 | 12301 |
| Giurgiu | Джурджу | 493,000 | 13,060 MN | 6 | 3085 | 637 | 12015 | -17 | 2921 | 658 | 12700 |
| Oltenița | Олтеница | 430,000 | 10,010 MN | 48 | 3104 | 631 | 12026 | 28 | 2930 | 683 | 12891 |
| Călărași | Кэлэраши | 370,000 | 7,306 MN | 1 | 3143 | 585 | 12151 | -15 | | 622 | |
| Cernavodă | Чернавода | 300,000 | 4,866 MN | -42 | 990 | 595 | 7822 | -65 | 740 | 623 | 7610 |
| Hârșova | Хыршова | 253,000 | 3,080 MN | 35 | | 633 | | 21 | | 666 | |
| Brăila | Браила | 170,000 | 1,076 MN | 101 | 3243 | 601 | 12213 | 93 | 3080 | 623 | 13101 |
| Galați | Галац | 150,000 | 0,861 MN | 102 | | 569 | | 96 | | 593 | |
| Isaccea | Исакча | 103,804 | 0,688 MN | 77 | | 462 | | 72 | | 478 | |
| Tulcea | Тульчеа | 72,000 | 0,559 MN | 64 | 1721 | 389 | 11248 | 57 | 1590 | 398 | 10300 |

| Hydrologische Messstelle<br>Station hydrométrique | Водомерный пост | Entfernung von Sulina<br>Distance de Sulina<br>Расстояние от Сулины | Absoluter Nullpunkt<br>Cote du "0" absolu<br>Абсолютная отметка "0" | 1971 - 2000 | | | | 1981 – 2010 | | | |
|---|---|---|---|---|---|---|---|---|---|---|---|
| | | | | RNW<br>Cote de l'ENR<br>Отметка НСРУ | Abfluss bei RNW<br>Débit d'eau à l'ENR<br>Расход воды при НСУ | HSW<br>Cote du HNN<br>Отметка ВСУ | Abfluss bei HSW<br>Débit d'eau au HNN<br>Расход воды при ВСУ | RNW<br>Cote de l'ENR<br>Отметка НСРУ | Abfluss bei RNW<br>Débit d'eau à l'ENR<br>Расход воды при НСРУ | HSW<br>Cote du HNN<br>Отметка ВСУ | Abfluss bei HSW<br>Débit d'eau au HNN<br>Расход воды при ВСУ |
| | | km км | m м | cm см | $m^3/s$ $м^3/сек.$ | cm см | $m^3/s$ $м^3/сек.$ | cm см | $m^3/s$ $м^3/сек.$ | cm см | $m^3/s$ $м^3/сек.$ |
| **Republik Moldau / République de Moldova / Республика Молдова** | | | | | | | | | | | |
| **Ukraine / Ukraine / Украина** *4) | | | | | | | | | | | |
| Reni | Рени | 127,230 | 0,36 B | 60 | 3170 | 482 | 13100 | 68 | 3390 | 524 | 13100 |
| Ismaïl *4) | Измаил | 93,600 | -0,18 B | 58 | 1990 | 317 | 7160 | 64 | 1990 | 356 | 7420 |
| Vilkovo *4) | Вилково | 18,000 | -0,75 B | 65 | 1920 | 149 | 7360 | 68 | 1850 | 152 | 7250 |

*1) RNW-Werte für Pegel in Deutschland sind ab 01.07.1998 gültig
Les données relatives à l'ENR des stations hydrométriques de l'Allemagne sont valables depuis le 1er juillet 1998
Данные водомерных постов Германии для НСРУ в силе с 1 июля 1998 г.

*2) Von der Slowakei für den gemeinsamen slowakisch-ungarischen Streckenabschnitt mitgeteilte Angaben
Informations communiquées par la Slovaquie pour le secteur commun avec la Hongrie
Сведения в отношении общего словацко-венгерского участка, переданные Словакией.

*3) Von Ungarn für den gemeinsamen slowakisch-ungarischen Streckenabschnitt mitgeteilte Angaben
Informations communiquées par la Hongrie pour le secteur commun avec la Slovaquie
Сведения в отношении общего словацко-венгерского участка, переданные Венгрией.

*4) Die hydrologischen Messstellen Ismail und Vilkovo liegen im Kilia-Arm.
Der Kilia-Arm unterliegt nicht dem Belgrader Übereinkommen von 1948
Les stations hydrologiques d'Ismaïl et de Vilkovo sont situées sur le Bras de Chilia.
Le Bras de Chilia ne relève pas de la Convention de Belgrade de 1948.
Водомерные посты Измаил и Вилково расположены на Килийском гирле.
Белградская конвенция 1948 г. не распространяется на Килийское гирло.

**IV.1.2**
**Arbeiten zur Instandhaltung der Wasserstraße - Gesamtkosten**
**Travaux d'entretien de la voie navigable - coût total**
**Работы по содержанию фарватера - общая стоимость**

| **Arbeiten zur Instandhaltung der Wasserstraße**<br>**Travaux d'entretien de la voie navigable**<br>**Работы по содержанию фарватера**<br>Art der Arbeiten / Nature des travaux / Вид работ | Gesamtkosten / Coût total / Общая стоимость (1000 EUR / в 1000 евро) | | | | | | | **Durchschnitt**<br>**Moyenne**<br>**Средний**<br>**2013-2017** |
|---|---|---|---|---|---|---|---|---|
| | 2013 | 2014 | 2015 | 2016 | 2013-2016 | **2017** | **2013-2017** | |
| **Deutschland / Allemagne / Германия** | *1) | *1) | *1) | *1) | | *1) | | |
| Fahrrinnenbaggerung / Dragage du chenal / Землечерпание на фарватере | | | | | | | | |
| Fahrrinnenrandbaggerung / Dragage du chenal à son bord / Землечерпание на фарватере в районе его кромки | | | | | | | | |
| Steinwurfergänzung / Complètement du perré / Дополнение облицовки | | | | | | | | |
| Uferbefestigung / Renforcement des berges / Укрепление берегов | | | | | | | | |
| Sonstige Instandhaltungsarbeiten / Autres travaux d'entretien / Другие работы по содержанию | | | | | | | | |
| Verkehrssicherung Bäume, Mäharbeiten<br>Travaux de fauche et d'abattage pour assurer la sécurité des transports<br>Покос и рубка леса для обеспечения безопасности перевозок | | | | | | | | |
| Unterhaltung der Schifffahrtszeichen / Entretien des signaux de balisage / Содержание навигационных сигнальных знаков | | | | | | | | |
| Unterhaltung der Schleusen und Wehre / Entretien des écluses et des barrages / Содержание шлюзов и плотин | | | | | | | | |
| **GESAMT / TOTAL / ВСЕГО** | | | | | | | | |
| **Österreich / Autriche / Австрия** | | | | | | | | |
| Fahrrinnenbaggerung / Dragage du chenal / Землечерпание на фарватере | 5 327,44 | 8 286,78 | 4 616,97 | 3 355,35 | 21 586,54 | **2 676,49** | **24 263,03** | **4 852,61** |
| Steinwurfergänzung / Complètement du perré / Дополнение облицовки | 0,18 | 0,00 | 0,00 | 0,00 | 0,18 | **0,00** | **0,18** | **0,04** |
| Uferbefestigung / Renforcement des berges / Укрепление берегов | 32,73 | 141,47 | 56,47 | 0,00 | 230,67 | **0,00** | **230,67** | **46,13** |
| Sonstige Instandhaltungsarbeiten / Autres travaux d'entretien / Другие работы по содержанию | 7 834,26 | 6 047,94 | 5 279,75 | 5 406,06 | 24 568,01 | **6 295,49** | **30 863,50** | **6 172,70** |
| Unterhaltung der Schifffahrtszeichen / Entretien des signaux de balisage / Содержание навигационных сигнальных знаков | 349,14 | 286,98 | 278,78 | 311,42 | 1 226,32 | **254,06** | **1 480,38** | **296,08** |
| **GESAMT / TOTAL / ВСЕГО** | **13 543,75** | **14 763,17** | **10 231,97** | **9 072,83** | **47 611,72** | **9 226,04** | **56 837,76** | **11 367,55** |
| **Slowakei / Slovaquie / Словакия** | | | | | | | | |
| Fahrrinnenbaggerung / Dragage du chenal / Землечерпание на фарватере | 842,85 | 2 683,15 | 2 158,45 | 1 349,57 | 7 034,02 | **1 497,90** | **8 531,92** | **1 706,38** |
| Steinwurfergänzung / Complètement du perré / Дополнение облицовки | | | | | | | | |
| Uferbefestigung / Renforcement des berges / Укрепление берегов | 472,38 | 294,66 | 9,66 | 150,97 | 927,67 | **303,32** | **1 230,99** | **246,20** |
| Sonstige Instandhaltungsarbeiten / Autres travaux d'entretien / Другие работы по содержанию | 1 137,34 | 430,80 | 722,60 | 475,19 | 2 765,93 | **4 553,64** | **7 319,57** | **1 463,91** |
| Unterhaltung der Schifffahrtszeichen / Entretien des signaux de balisage / Содержание навигационных сигнальных знаков | 219,57 | 80,56 | 98,28 | 237,23 | 635,64 | **236,80** | **872,44** | **174,49** |
| Datensondierung und -analyse/ Sondage et analyse des données<br>Зондирование и анализ данных | 118,63 | 67,36 | 71,26 | 83,52 | 340,77 | **76,80** | **417,57** | **83,51** |
| Unterhaltung der Schleusen und Wehre / Entretien des écluses et des barrages / Содержание шлюзов и плотин | 4 567,00 | 4 814,00 | 2 460,00 | 2 386,00 | 14 227,00 | **4 076,00** | **18 303,00** | **3 660,60** |
| **GESAMT / TOTAL / ВСЕГО** | **7 357,77** | **8 370,53** | **5 520,25** | **4 682,48** | **25 931,03** | **10 744,46** | **36 675,49** | **7 335,10** |

| **Arbeiten zur Instandhaltung der Wasserstraße**<br>**Travaux d'entretien de la voie navigable**<br>**Работы по содержанию фарватера**<br>Art der Arbeiten / Nature des travaux / Вид работ | Gesamtkosten / Coût total / Общая стоимость (1000 EUR / в 1000 евро) | | | | | | | **Durchschnitt**<br>**Moyenne**<br>**Средний**<br>**2013-2017** |
|---|---|---|---|---|---|---|---|---|
| | 2013 | 2014 | 2015 | 2016 | 2013-2016 | **2017** | **2013-2017** | |
| **Ungarn / Hongrie / Венгрия** | *1) | *1) | *1) | *1) | | *1) | | |
| Fahrrinnenbaggerung / Dragage du chenal / Землечерпание на фарватере | | | | | | | | |
| Fahrrinnenrandbaggerung / Dragage du chenal à son bord / Землечерпание на фарватере в районе его кромки | | | | | | | | |
| Steinwurfergänzung / Complètement du perré / Дополнение облицовки | | | | | | | | |
| Uferbefestigung / Renforcement des berges / Укрепление берегов | | | | | | | | |
| Sonstige Instandhaltungsarbeiten / Autres travaux d'entretien / Другие работы по содержанию | | | | | | | | |
| Unterhaltung der Schifffahrtszeichen / Entretien des signaux de balisage / Содержание навигационных сигнальных знаков | | | | | | | | |
| **GESAMT / TOTAL / ВСЕГО** | | | | | | | | |
| **Kroatien / Croatie / Хорватия** | *1) | *1) | *1) | *1) | | *1) | | |
| Sonstige Instandhaltungsarbeiten / Autres travaux d'entretien / Другие работы по содержанию | | | | | | | | |
| Unterhaltung der Schifffahrtszeichen / Entretien des signaux de balisage / Содержание навигационных сигнальных знаков | | | | | | | | |
| **GESAMT / TOTAL / ВСЕГО** | | | | | | | | |
| **Serbien / Serbie / Сербия** | *1) | *1) | *1) | *1) | | *1) | | |
| Fahrrinnenbaggerung / Dragage du chenal / Землечерпание на фарватере | | | | | | | | |
| Fahrrinnenrandbaggerung / Dragage du chenal à son bord / Землечерпание на фарватере в районе его кромки | | | | | | | | |
| Uferbefestigung / Renforcement des berges / Укрепление берегов | | | | | | | | |
| Sonstige Instandhaltungsarbeiten / Autres travaux d'entretien / Другие работы по содержанию | | | | | | | | |
| Unterhaltung der Schifffahrtszeichen / Entretien des signaux de balisage / Содержание навигационных сигнальных знаков | | | | | | | | |
| **GESAMT / TOTAL / ВСЕГО** | | | | | | | | |
| **Bulgarien / Bulgarie / Болгария** | | | | | | | | |
| Fahrrinnenbaggerung / Dragage du chenal / Землечерпание на фарватере | | | | | | | | |
| Fahrrinnenrandbaggerung / Dragage du chenal à son bord / Землечерпание на фарватере в районе его кромки | | | | | | | | |
| Uferbefestigung / Renforcement des berges / Укрепление берегов | | | | | | | | |
| Sonstige Instandhaltungsarbeiten / Autres travaux d'entretien / Другие работы по содержанию | 326,84 | 367,28 | 232,41 | 248,67 | 1 175,20 | **470,42** | **1 645,62** | **329,12** |
| Unterhaltung der Schifffahrtszeichen / Entretien des signaux de balisage / Содержание навигационных сигнальных знаков | 40,54 | 32,60 | 97,88 | 102,12 | 273,14 | **11,56** | **284,70** | **56,94** |
| **GESAMT / TOTAL / ВСЕГО** | **367,38** | **399,88** | **330,29** | **350,79** | **1 448,34** | **481,98** | **1 930,32** | **386,06** |

| **Arbeiten zur Instandhaltung der Wasserstraße**<br>**Travaux d'entretien de la voie navigable**<br>**Работы по содержанию фарватера**<br>Art der Arbeiten / Nature des travaux / Вид работ | Gesamtkosten / Coût total / Общая стоимость (1000 EUR / в 1000 евро) | | | | | | | **Durchschnitt**<br>**Moyenne**<br>**Средний**<br>**2013-2017** |
|---|---|---|---|---|---|---|---|---|
| | 2013 | 2014 | 2015 | 2016 | 2013-2016 | **2017** | **2013-2017** | |
| **Rumänien / Roumanie / Румыния** | | | | | | | | |
| **Rumänien - Flussdonau (km 1075,000-170,000) / Roumanie - Secteur fluvial (km 1075,000-170,000) / Румыния - речной участок (1075,000-170,000 км)** | | | | | | | | |
| Fahrrinnenbaggerung / Dragage du chenal / Землечерпание на фарватере | 1 035,98 | 0,00 | 1 280,32 | 885,03 | 3 201,33 | **1 367,33** | **4 568,66** | **913,73** |
| Fahrrinnenrandbaggerung / Dragage du chenal à son bord / Землечерпание на фарватере в районе его кромки | | | | | | | | |
| Steinwurfergänzung / Complètement du perré / Дополнение облицовки | | | | | | | | |
| Uferbefestigung / Renforcement des berges / Укрепление берегов | | | | | | | | |
| Sonstige Instandhaltungsarbeiten / Autres travaux d'entretien / Другие работы по содержанию | | | | | | | | |
| Unterhaltung der Schifffahrtszeichen / Entretien des signaux de balisage / Содержание навигационных сигнальных знаков | 1 864,34 | 1 684,74 | 929,18 | 1 043,43 | 5 521,69 | **1 181,38** | **6 703,07** | **1 340,61** |
| **GESAMT / TOTAL / ВСЕГО** | **2 427,76** | **2 635,08** | **2 987,21** | **1 928,46** | **8 723,02** | **2 548,71** | **11 271,74** | **2 505,45** |
| **Rumänien - Seedonau (km 170,000-0,000) / Roumanie - Secteur maritime (km 170,000-0,000) / Румыния - морской участок (170,000-0,000 км)** | | | | | | | | |
| Fahrrinnenbaggerung / Dragage du chenal / Землечерпание на фарватере | 2 412,67 | 94,44 | 1 024,91 | 1 054,20 | 4 586,22 | **1 142,32** | **5 728,54** | **1 145,71** |
| Fahrrinnenrandbaggerung / Dragage du chenal à son bord / Землечерпание на фарватере в районе его кромки | 331,37 | 235,65 | 482,52 | 0,00 | 1 049,54 | **0,00** | **1 049,54** | **209,91** |
| Steinwurfergänzung / Complètement du perré / Дополнение облицовки | 321,49 | 883,07 | 0,00 | 0,00 | 1 204,56 | **0,00** | **1 204,56** | **240,91** |
| Uferbefestigung / Renforcement des berges / Укрепление берегов | 126,74 | 87,04 | 0,00 | 0,00 | 213,78 | **0,00** | **213,78** | **42,76** |
| Sonstige Instandhaltungsarbeiten / Autres travaux d'entretien / Другие работы по содержанию | 299,85 | 266,80 | 1 314,40 | 1 356,83 | 3 237,88 | **671,01** | **3 908,89** | **781,78** |
| Unterhaltung der Schifffahrtszeichen / Entretien des signaux de balisage / Содержание навигационных сигнальных знаков | 1 638,38 | 1 617,59 | 1 552,49 | 1 502,11 | 6 310,57 | **1 711,44** | **8 022,01** | **1 604,40** |
| **GESAMT / TOTAL / ВСЕГО** | **5 130,50** | **3 184,59** | **4 374,32** | **3 913,14** | **16 602,55** | **3 524,76** | **20 127,32** | **4 025,46** |
| **Rumänien / Roumanie / Румыния (km 1075,000 - 0,000)** | | | | | | | | |
| **GESAMT / TOTAL / ВСЕГО** | **7 558,26** | **5 819,67** | **7 361,53** | **5 841,60** | **26 581,06** | **6 073,48** | **32 654,54** | **6 530,91** |
| **Republik Moldau / République de Moldova / Республика Молдова** | *1) | *1) | *1) | *1) | | *1) | | |
| **GESAMT / TOTAL / ВСЕГО** | | | | | | | | |
| **Ukraine / Ukraine / Украина** | *1) | *1) | *1) | *1) | | *1) | | |
| **GESAMT / TOTAL / ВСЕГО** | | | | | | | | |

*1) Keine Angaben / Pas de données / Нет данных
*2) Keine Angaben über die Gesamtkosten in Euro / Pas de coût total en euros / Нет данных об общей стоимости в евро

## IV.1.3

## Arbeiten zur Verbesserung der Schifffahrtsbedingungen - Gesamtkosten

## Travaux exécutés dans l'intérêt de l'amélioration des conditions de la navigation - coût total

## Работы, выполняемые с целью улучшения судоходных условий - общая стоимость

| Entwicklung der Infrastruktur der Wasserstraße<br>Développement des infrastructures de la voie navigable<br>Развитие инфраструктуры водного пути<br>Art der Arbeiten / Nature des travaux / Вид работ | Gesamtkosten / Coût total / Общая стоимость ( 1000 EUR / в 1000 евро ) | | | | | | | Mittel<br>Moyenne<br>Средний<br>2013-2017 |
|---|---|---|---|---|---|---|---|---|
| | 2013 | 2014 | 2015 | 2016 | 2013-2016 | **2017** | 2013-2017 | |
| **Deutschland / Allemagne / Германия** | | | | | | | | |
| **ZUSAMMEN / TOTAL / ВСЕГО** | | | | | | | | |
| **Österreich / Autriche / Австрия** | | | | | | | | |
| **ZUSAMMEN / TOTAL / ВСЕГО** | | | | | | | | |
| **Slowakei / Slovaquie / Словакия** | | | | | | | | |
| **ZUSAMMEN / TOTAL / ВСЕГО** | | | | | | | | |
| **Ungarn / Hongrie / Венгрия** | | | | | | | | |
| **ZUSAMMEN / TOTAL / ВСЕГО** | | | | | | | | |
| **Kroatien / Croatie / Хорватия** | | | | | | | | |
| **ZUSAMMEN / TOTAL / ВСЕГО** | | | | | | | | |
| **Serbien / Serbie / Сербия** | | | | | | | | |
| **ZUSAMMEN / TOTAL / ВСЕГО** | | | | | | | | |
| **Bulgarien / Bulgarie / Болгария** | | | | | | | | |
| **ZUSAMMEN / TOTAL / ВСЕГО** | | | | | | | | |

| Entwicklung der Infrastruktur der Wasserstraße<br>Développement des infrastructures de la voie navigable<br>Развитие инфраструктуры водного пути<br>Art der Arbeiten / Nature des travaux / Вид работ | Gesamtkosten / Coût total / Общая стоимость ( 1000 EUR / в 1000 евро ) | | | | | | | Mittel<br>Moyenne<br>Средний<br>2013-2017 |
|---|---|---|---|---|---|---|---|---|
| | 2013 | 2014 | 2015 | 2016 | 2013-2016 | **2017** | 2013-2017 | |
| **Rumänien / Roumanie / Румыния** | | | | | | | | |
| **Baziaş/Базиаш**<br>Ausbesserungsarbeiten an der Kai - Hafen; 100 ml<br>Travaux de réparation au quai - port; 100 ml<br>ремонтные работы на причальной стенке - порт; 100 ml | | 25,22 | | | 25,22 | | 25,22 | 5,04 |
| **Oltenița/Олтеница**<br>Rehabilitationsarbeiten und Modernisierung der Hafeninfrastruktur<br>Travaux de réhabilitation et modernisation des infrastructures portuaires<br>Восстановление и модернизация портовой инфраструктуры | | 2016,60 | | | 2016,60 | | 2016,60 | 403,32 |
| **Cernavoda / Чернавода**<br>Reparaturarbeiten an den wasserbaulichen Anlagen<br>Travaux de réparation d'ouvrages hydrotechniques<br>Работы по ремонту гидротехнических сооружений | 59,13 | | 622,40 | | 681,53 | | 681,53 | 136,31 |
| **Brăila/ Браила**<br>Reparaturarbeiten an den Kais<br>Travaux de réparations au quai<br>Ремонт причалов | | 10,54 | | | 10,54 | | 10,54 | 2,11 |
| **Galati / Галац - Handelshafen / Port Commercial / Торговый порт**<br>Unverhergesehene Reparaturarbeiten infolge von Eis an den Kais 8-10<br>Travaux imprévus de réparation suite au le gel, aux quais 8 - 10<br>Непредвиденные ремонтные работы вследствие ледовых явлений на причалах 8 - 10 | | | | | 0,00 | **3,08** | 3,08 | 0,62 |
| **Tulcea / Тульчеа - Handelshafen / Port Commercial / Торговый порт**<br>Instandhaltungsarbeiten an den Kais der Felswand<br>Travaux d'entretien des quais de la falaise<br>Ремонтные работы на причалах с каменной стенкой | | 39,90 | 1,04 | | 40,94 | | 40,94 | 8,19 |
| **ZUSAMMEN / TOTAL / ВСЕГО** | **59,13** | **2092,26** | **623,44** | **0,00** | **2774,83** | **3,08** | **2777,91** | **555,58** |
| **Republik Moldau / République de Moldova / Республика Молдова** | | | | | | | | |
| **ZUSAMMEN / TOTAL / ВСЕГО** | | | | | | | | |
| **Ukraine / Ukraine / Украина** | | | | | | | | |
| **ZUSAMMEN / TOTAL / ВСЕГО** | | | | | | | | |

**IV.1.4**

**Liste der kritischen Streckenabschnitte und der Arbeiten zur Verbesserung der Schifffahrtsbedingungen**
**(erstellt auf der Grundlage der Liste der UNECE über die Engpässe auf der Donau)**
**Liste des secteurs critiques et des travaux en vue de l'amélioration des conditions de navigation**
**(établie sur la base de l'inventaire de la CEE-ONU des goulets d'étranglement sur le Danube)**
**Список критических участков и работ по улучшению условий судоходства**
**(составлен на основе Перечня узких мест на Дунае ЕЭК ООН)**

| Engpässe (nach der Liste der UNECE)<br>Goulets d'étranglement (d'après la liste de la CEE-ONU)<br>Узкие места (согласно Перечню ЕЭК ООН) | Notwendige Arbeiten<br>Travaux nécessaires<br>Необходимые работы | Kosten<br>Coûts<br>Стоимость<br>1000xEUR | Im Jahr 2017 durchgeführt<br>Travaux exécutées en 2017<br>Работы, выполненные в 2017 г. | Kosten<br>Coûts<br>Стоимость<br>1000xEUR |
|---|---|---|---|---|
| **Deutschland / Allemagne / Германия** | | | | |
| Donau (E 80), von Straubing bis Vilshofen - unzureichende Fahrwassertiefe von 2,00 m bei RNW | | | | |
| Donau (E 80) - unzureichende Durchfahrtshöhe unter den Brücken: (5 m) im Bereich Bogen (km 2311,270), (5,15 m) im Bereich Passau (km 2230,280) | Arbeiten zur Erweiterung der Höhe auf 7 m erforderlich | | | |
| Danube (E 80), de Straubing à Vilshofen - profondeur du chenal insuffisante 2,00 m au ENR. | | | | |
| Danube (E 80) - hauteur du passage sous les ponts: de Bogen (km 2311,270) insuffisante (5 m), de Passau (km 2230,280) insuffisante (5,15 m). | Des travaux sont nécessaires pour augmenter la hauteur jusqu'à 7 m. | | | |
| Дунай (E 80), от Штраубинга до Фильсхофена - недостаточная глубина фарватера 2,00 м при НСРУ | | | | |
| Дунай (E 80) — недостаточная высота прохода под мостами: (5 м) в районе Богена (2311,270 км) (5,15 м) в районе Пассау (2230,280 км) | необходимы работы по повышению высоты до 7 м. | | | |
| **Österreich / Autriche / Австрия** | | | | |
| Donau (E 80)-km 2037,000-2005,000 und km 1921,000-1873,000 - geringe Tiefe der Fahrrinne (an manchen Stellen nur 2,20 m) | | | | |
| Danube (E 80), secteurs km 2037,000-2005,000 et 1921,000 -1873,000 - faible profondeur du chenal (à certains endroits de 2,20 m seulement). | | | | |
| Дунай (E 80), участки 2037,000 -2005,000 км и 1921,000 -1873,000 км - недостаточная глубина фарватера (глубина в некоторых местах до 2,20 м) | | | | |
| **Slowakei / Slovaquie / Словакия** | | | | |
| Donau (E 80), von Devin (km 1880,260) bis Bratislava (km 1867,000) - unzureichende Fahrwassertiefe in Niederwasserperioden und unzureichende Durchfahrtshöhe unter den Brücken in den Schleusen des Wasserkraftwerks Gabcikovo (km 1819,300) - 8,90 m<br>Donau (E 80), von Sap (km 1811,000) bis zur Mündung der Eipel (km 1708,200) - unzureichende Tiefe in Niederwasserperioden und unzureichende Durchfahrtshöhe unter | Erweiterung der Brückendurchfahrtshöhe auf 9,10 m erforderlich | | | |
| Danube (E 80), de Devin (km 1880,260) à Bratislava (km 1867,000) - profondeur insuffisante en période d'étiage et hauteur sous les ponts insuffisante aux écluses de l'aménagement électrohydraulique de Gabčíkovo (km 1 819,300) - 8,90 m. | Il est requis d'augmenter la hauteur du passage sous les ponts jusqu'à 9,10 m. | | | |
| Danube (E 80), de Sap (km 1811,000) au confluent de l'Ipel (km 1708,200) - profondeur insuffisantes pendant la période du bas niveau et hauteur du passage sous les ponts | | | | |
| Дунай (E 80), от Девина (1880,260) до Братиславы (1867,000) - недостаточная глубина фарватера в период малой воды и недостаточная высота прохода под мостами на шлюзах гидроузла Габчиково (1 819,300 км) - 8,90 м. | требуется увеличение высоты прохода под мостами до 9,10 м | | | |
| Дунай (E 80), от Сапа (1811,000) до устья реки Ипель (1708,200) - недостаточная глубина в период малой воды и недостаточная высота прохода под мостами | | | | |

| Engpässe (nach der Liste der UNECE)<br>Goulets d'étranglement (d'après la liste de la CEE-ONU)<br>Узкие места (согласно Перечню ЕЭК ООН) | Notwendige Arbeiten<br>Travaux nécessaires<br>Необходимые работы | Kosten<br>Coûts<br>Стоимость<br>1000xEUR | Im Jahr 2017 durchgeführt<br>Travaux exécutées en 2017<br>Работы, выполненные в 2017 г. | Kosten<br>Coûts<br>Стоимость<br>1000xEUR |
|---|---|---|---|---|
| **Ungarn / Hongrie / Венгрия** | | | | |
| Donau (E 80), Gemeinsamer slowakisch-ungarischer Donaustreckenabschnitt von Sap (km 1811,000) bis km 1708,200 - maximaler Tiefgang in Trockenperioden 1,50 m (gemäß langjähriger Beobachtungen bis November 2011) und unzureichende Brückendurchfahrtshöhe bei HSW: Straßenbrücke Medved'ov* (km 1806,350) - 8,85 m zwischen Pfeilern II und III und 9,19 m zwischen Pfeilern I und II; Eisenbahnbrücke Komarno (km 1770,400) - 8,65 m zwischen Pfeilern IV und V und 8,68 m zwischen Pfeilern III und IV; Straßenbrücke Komarno (km 1767,800) - 9,08 m am mittleren Punkt des Bogens zwischen Pfeilern II und III sowie | Vergrößerung des maximalen Tiefgangs bis 2,50 m und Erweiterung der Brückendurchfahrtshöhe auf 9,10 m erforderlich | | | |
| Donau (E 80), Abschnitt km 1708,2 bis km 1433,0 - unzureichender maximaler Tiefgang (1,50 m gemäß langjähriger Beobachtungen bis November 2011) | | | | |
| Donau (E 80), bei HSW - unzureichende Durchfahrtshöhe unter der Straßenbrücke Dunaföldvár (km 1560,55) - 8,73 m zwischen Pfeilern II und III sowie auch III und IV | Erweiterung der Durchfahrtshöhe auf 9,10 m erforderlich | | | |
| Donau (E 80), bei HSW - unzureichende Durchfahrtshöhe unter der Straßenbrücke Baja (km 1480,22) - 8,09 m zwischen Pfeilern III und IV und 8,40 m zwischen Pfeilern II und III | Erweiterung der Durchfahrtshöhe auf 9,10 m erforderlich | | | |
| Donau (E 80) - von km 1811,000 bis km 1433,000 wird ein Tiefgang von 2,50 m an 180 bis 260 Tagen im Jahr, je nach Wasserstand, gewährleistet.<br>* Die Nummerierung der Brückenpfeiler beginnt am linken Ufer der Donau. | Das Projekt zur Beseitigung der Engpässe ist im Gange. | | | |
| Secteur commun slovaco-hongrois du Danube (E 80) de Sap (km 1811,000) au km 1708,200 - faible tirant d'eau maximum pendant les saisons sèches (1,50 m enregistré pendant des années jusqu'en novembre 2011) et aux HNN - faible hauteur sous les ponts : pont routier de Medved'ov (km 1806,350) - 8,85 m entre les piliers II - III et 9,19 m entre les piliers I et II; pont ferroviaire de Komárno (km 1770,400) - 8,65 m entre les piliers IV - V et 8,68 m entre les piliers III - IV; pont routier de Komárno (km 1767,800) - 9,08 m au point central des | L'accroissement du tirant d'eau à 2,50 m et le elèvement des ponts à 9,10 m sont nécessaires. | | | |
| Danube (E 80), secteur du km 1708,200 au km 1433,000 - faible tirant d'eau maximum (1,50 m - enregistré pendant des années jusqu'en novembre 2011). | | | | |
| Danube (E 80), auprès du HNN -faible hauteur sous le pont routier/ferroviaire à Dunaföldvár (km 1560,550) - 8,73 m entre les piliers II — III et III — IV, respectivement. | Un relèvement à 9,10 m est nécessaire. | | | |
| Danube (E 80), auprès du HNN - faible hauteur sous le pont routier/ferroviaire à Baja (km 1480,220) - 8,09 m entre les piliers III - IV et 8,40 m entre les piliers II-- III. | Un relèvement à 9,10 m est nécessaire. | | | |
| Danube (E 80) - du km 1811,000 au km 1433,000, un tirant d'eau de 2,50 m est assuré pendant 180 à 260 jours par an, selon la hauteur d'eau.<br>* les piles des ponts sont numérotées à partir de la rive gauche du Danube | Le projet visant à supprimer les goulets d'étranglement est en cours d'exécution. | | | |
| Дунай (E 80), Совместный словацко-венгерский участок Дуная, от Сапа (1811,000 км) до 1708,200 км - недостаточная максимальная проходная осадка в период засухи (1,50 м согласно многолетним наблюдениям вплоть до ноября 2011 г.) и недостаточная высота прохода под мостами при ВСУ: Шоссейный мост Медведев* (1806,350 км ) - 8,85 м между II и III опорами моста и 9,19 м между I и II опорами моста; железнодорожный мост Комарно (1770,400 км ) - 8,65 м между IV и V опорами моста и 8,68 между III и IV опорами моста; шоссейный мост Комарно (1767,800 км ) - | Требуется увеличение максимальной проходной осадки до 2,50 м и увеличение высоты прохода под мостами до 9,10 м | | | |
| Дунай (E 80), участок от 1708,200 км до 1433,000 км - недостаточная максимальная проходная осадка (1,50 м согласно многолетним наблюдениям вплоть до ноября 2011 | | | | |
| Дунай (E 80), при ВСУ - недостаточная высота прохода под шоссейно-железнодорожным мостом в Дунайфельдвар (1560,55 км) - 8,73 м между II и III и | Необходимо увеличение высоты прохода до 9,10 м. | | | |
| Дунай (E 80), при ВСУ - недостаточная высота прохода под шоссейно-железнодорожным мостом в Байа (1480,220 км) - 8,09 м между III и IV опорами моста | Необходимо увеличение высоты прохода до 9,10 м | | | |
| Дунай (E 80) - участок от 1811 км до 1433 км: осадка 2,5 м обеспечивается в течение 180-260 дней в году в зависимости от уровня воды.<br>* Нумерация опор мостов начинается с левого берега Дуная. | Проект,направленный на устранение узких мест, находится в стадии реализации. | | | |

| Engpässe (nach der Liste der UNECE)<br>Goulets d'étranglement (d'après la liste de la CEE-ONU)<br>Узкие места (согласно Перечню ЕЭК ООН) | Notwendige Arbeiten<br>Travaux nécessaires<br>Необходимые работы | Kosten<br>Coûts<br>Стоимость<br>1000xEUR | Im Jahr 2017 durchgeführt<br>Travaux exécutées en 2017<br>Работы, выполненные в 2017 г. | Kosten<br>Coûts<br>Стоимость<br>1000xEUR |
|---|---|---|---|---|
| **Kroatien / Croatie / Хорватия** | | | | |
| Donau (E 80) von km 1 433,1 bis km 1 295,5 - 17 kritische Abschnitte mit unzureichenden Fahrrinnenparametern | | | | |
| Danube (E 80) du km 1 433,1 au km 1 295,5 - 17 sections critiques avec des paramètres insuffisants du chenal. | | | | |
| Дунай (E 80) участок от 1 433,1 км до 1 295,5 км - 17 критических участков с недостаточными параметрами фарватера | | | | |
| **Serbien / Serbie / Сербия** | | | | |
| Donau (E 80) von km 1405,600 bis km 1227,900 - unzureichende Fahrwasserbreite | | | | |
| Donau (E 80) -unzureichende Durchfahrtshöhe (8,15 m) unter der Eisenbahnbrücke Bogojevo (km 1366,500) | Erweiterung der Durchfahrtshöhe auf 9,10 m erforderlich | | | |
| Donau (E 80) im Stadtgebiet Novi Sad (km 1254,250) - unzureichende Durchfahrtshöhe (6,82 m) unter der provisorischen Straßen - und Eisenbahnbrücke | | | | |
| Donau (E 80) von km 863,000 bis km 845,500 - unzureichende Fahrwassertiefe während der Trockenperiode (weniger als die von der Donaukommission empfohlene Tiefe von 2,50 m), die Fahrwassertiefe ist auf 2,20 - 2,30 m an 7 bis 15 Tagen im Jahr beschränkt. | | | | |
| Danube (E 80) du km 1405,600 au km 1227,900 - largeur insuffisante du chenal | | | | |
| Danube (E 80) - hauteur insuffisante (8,15 m) de la passe sous le pont-rails de Bogojevo (km | Il est nécessaire d'augmenter la hauteur jusqu'à 9,10 m | | | |
| Danube (E 80) dans la zone de la ville de Novi Sad (km 1254,250) - hauteur insuffisante (6,82 m) de la passe sous le pont-route-rails provisoire. | | | | |
| Danube (E 80) du km 863,000 au km 845,500 - profondeur du chenal insuffisante (moins de 2,50 m - profondeur recommandée par la Commission du Danube) pendant la période de sécheresse, la profondeur du chenal étant limitée de 2,20 à 2,30 m pendant 7 à 15 jours par an. | | | | |
| Дунай (E 80) от 1405,600 км до 1227,900 км - недостаточная ширина фарватера | | | | |
| Дунай (E 80) — недостаточная высота (8,15 м) прохода под железнодорожным мостом в Богоево (1366,500 км) | необходимо повысить высоту до 9,10 м | | | |
| Дунай (E 80) в районе города Нови Сад (1254,250 км) - недостаточная высота прохода под временным шоссейно-железнодорожным мостом (6,82 м) | | | | |
| Дунай (E 80), от 863,000 км до 845,500 км - недостаточная глубина фарватера в засушливый сезон (менее 2,50 м - глубины, рекомендованной Дунайской Комиссией), причем глубина фарватера ограничена до 2,20 -2,30 м в течение 7-15 дней в году | | | | |
| **Bulgarien / Bulgarie / Болгария** | | | | |
| Donau (E 80) von km 845,500 bis km 375,000 - unzureichende Fahrwassertiefe (weniger als die von der Donaukommission empfohlene Tiefe von 2,50 m) in Trockenperioden auf einigen | | | | |
| - von km 845,500 bis km 610,000 - die Fahrwassertiefe ist auf 2,10 - 2,20 m an 10 bis 15 Tagen im Jahr beschränkt | | | | |
| - von km 610,000 bis km 375,000 - die Fahrwassertiefe ist auf 1,80 - 2,00 m an 20 bis 40 Tagen im Jahr beschränkt | | | | |
| Danube (E 80) du km 845,500 au km 375,000 - profondeur du chenal insuffisante (moins de 2,50 m - profondeur recommandée par la Commission du Danube) pendant la période de sécheresse sur plusieurs secteurs critiques: | | | | |
| - du km 845,500 au km 610,000 - la profondeur du chenal est limitée de 2,10 à 2,20 m pendant 10 à 15 jours par an | | | | |
| - du km 610,000 au km 375,000 - la profondeur du chenal est limitée de 1,80 à 2,00 m pendant 20 à 40 jours par an | | | | |
| Дунай (E 80) от 845,500 до 375,00 км - недостаточная глубина фарватера в засушливый сезон (менее 2,50 м - глубины, рекомендованной Дунайской Комиссией) на | | | | |
| - от 845,500 до 610,000 км - глубина фарватера ограничена до 2,10–2,20 м в течение 10–15 дней в году; | | | | |
| - от 610,000 до 375,000 км - глубина фарватера ограничена до 1,80–2,00 м в течение 20–40 дней в году. | | | | |

| Engpässe (nach der Liste der UNECE)<br>Goulets d'étranglement (d'après la liste de la CEE-ONU)<br>Узкие места (согласно Перечню ЕЭК ООН) | Notwendige Arbeiten<br>Travaux nécessaires<br>Необходимые работы | Kosten<br>Coûts<br>Стоимость<br>1000xEUR | Im Jahr 2017 durchgeführt<br>Travaux exécutées en 2017<br>Работы, выполненные в 2017 г. | Kosten<br>Coûts<br>Стоимость<br>1000xEUR |
|---|---|---|---|---|
| **Rumänien / Roumanie / Румыния** | | | | |
| Donau (E 80) von km 845,500 bis km 175,000 - unzureichende Fahrwassertiefe in der Trockenperiode (unter 2,50 m - von der Donaukommission empfohlener Wert) auf mehreren | | | - | |
| - von km 845,500 bis km 610,000, Fahrwassertiefe begrenzt auf 1,90-2,50 m für 12 bis 46 Tage im Jahr (2,20-2,50 m, 2 bis 10 Tagen/2017) | | | - | |
| - von km 610,000 bis km 375,000, Fahrwassertiefe begrenzt auf 1,60-2,00 m für 20 bis 40 | | | - | |
| - von 375,000 km bis 300,000 km ist die Fahrrinnentiefe an 61-126 Tagen im Jahr auf 1,40 2,50 m begrenzt (0,90 - 2,50 m, 3 bis 169 Tagen/2017); Die Navigation im Abschnitt 346,000 km - 240,000 km erfolgt durch den Bala-Borcha Arm, wenn die Tiefe des Chernavoda-Kanals auf 1,50 m mit einer Tendenz zur weiteren Abnahme abnimm | | | - | |
| - von km 300,000 bis km 175,000, Fahrwassertiefe begrenzt auf 2,00-2,50 m für 5 bis 32 Tage im Jahr (2,30 - 2,50 m, 2 bis 13 Tagen/2017) | | | - | |
| Danube (E 80) du km 845,500 au km 175,000 - faible profondeur du chenal pendant les saisons sèches (inférieure à 2,50 m - valeur recommandée par la Commission du Danube) sur plusieurs sections critiques, à savoir: | | | - | |
| - du km 845,500 au km 610,000 profondeur du chenal limitée à 1,90-2,50 m pendant 12 à 46 jours par an (2,20 - 2,50 m, 2 à 10 jours/2017) | | | - | |
| - du km 610,000 au km 375,000, profondeur du chenal limitée à 1,60-2,00 m pendant 20 à 40 | | | - | |
| - du km 375,000 au km 300,000, profondeur du chenal limitée à 1,40-2,50 m pendant 61 à 126 jours par an (0,90 - 2,50 m, 3 à 169 jours/2017) ; la navigation sur la section allant du km 346,000 au km 240,000 est déviée par Băla - bras de Borcea lorsque la profondeur à | | | - | |
| - du km 300,000 au km 175,000, profondeur du chenal limitée à 2,00-2,50 m pendant 5 à 32 jours par an (2,30 - 2,50 m, 2 à 13 jours/2017) | | | - | |
| Дунай (E 80) от 845,500 до 175,000 км - недостаточная глубина фарватера в период засухи (менее 2,50 м - глубины, рекомендованной Дунайской Комиссией) на | | | - | |
| от 845,500 до 610,000 км, глубина фарватера ограничена 1,90-2,50 м в течение 12-46 дней в году (2,20 - 2,50 м, 2 - 10 дней в 2017 г.). | | | - | |
| от 610 км до 375 км, глубина фарватера ограничена 1,60-2,00 м в течение 20-40 дней в | | | - | |
| от 375,000 км до 300,000 км, глубина фарватера ограничена 1,40-2,50 м в течение 61-126 дней в году (0,90 - 2,50 м, 3 - 169 дней в 2017 г.); судоходство на участке 346,000 км — 240,000 км осуществляется через рукав Бала —Борча, когда глубина | | | - | |
| от 300,000 км до 175,000 км, глубина фарватера ограничена 2,00-2,50 м в течение 5-32 дней в году (2,30 - 2,50 м, 2 - 13 дней в 2017 г.). | | | - | |
| Donau (E 80) von km 170,000 bis zum Schwarzen Meer – geringe Tiefe der Fahrrinne während der Trockenzeiten (unter 7,30 m, dem von der Donaukommission empfohlenen Wert) an mehreren kritischen Punkten, nämlich bei den Seemeilen 73, 57, 47, 41 und 37 sowie im Soulina-Arm an der Mündung des Soulina-Kanals ins Schwarze Meer, wo die Fahrrinnentiefe an 2- 6 Tagen im Jahr auf 7,01 m begrenzt ist (bei der Mündung Fahrwassertiefe 7,62 m an | | | - | |
| Danube (E 80) du km 170,000 à la mer Noire – faible profondeur du chenal pendant les saisons sèches (inférieure à 7,30 m, valeur recommandée par la Commission du Danube) en plusieurs points critiques, à savoir à hauteur des milles nautiques 73, 57, 47, 41 et 37 ainsi que dans le bras de Soulina, à l'embouchure du Canal de Soulina dans la mer Noire, où la profondeur du chenal est limitée à 7,01 m 2 à 16 jours par an (a l'embouchure 7,62 m - | | | - | |
| Дунай (E 80), от 170,000 км до Черного моря -недостаточная глубина фарватера в период засухи (менее 7,30 м — глубины, рекомендованной Дунайской Комиссией) на нескольких критических участках, а именно на отметках 73, 57, 47, 41 и 37 морских миль и а Сулинском гирле в месте впадения Сулинского канала в Черное море, где глубина фарватера ограничена 7,01 м в течение 2-16 дней в году. (в устье глубина | | | - | |
| **Republik Moldau / République de Moldova / Молдова** | | | | |
| | | | | |
| **Ukraine / Ukraine / Украина** | | | | |
| Donau, Kilia-Arm (E 80-09) | Verbesserung der Tiefe und/oder Breite des Fahrwassers | | | |
| Danube, bras de Kilia (E 80-09) | amélioration de la profondeur et/ou de la largeur du chenal | | | |
| Дунай, Килийское Гирло (E 80-09) | улучшение глубины и/или ширины фарватера | | | |

# IV.2

## KRITISCHE STRECKENABSCHNITTE AUF DER DONAU

## SECTEURS CRITIQUES SUR LE DANUBE

## КРИТИЧЕСКИЕ УЧАСТКИ НА ДУНАЕ

## IV.2.1
## Angaben der zuständigen Behörden der Donauländer über die kritischen Streckenabschnitte der Donau
## Données sur les secteurs critiques du Danube fournies par les autorités compétentes des pays danubiens
## Данные по критическим участкам Дуная, представленные компетентными органами придунайских стран

| Kritischer Abschnitt / Lage<br>Secteur critique / Position<br>Критический участок / Полож<br>(km - км) | Tiefe in dm / Anzahl der Tage - Breite in m / Anzahl der Tage *)<br>Profondeur en dm / Nombre de jours - Largeur en m / Nombre de jours *)<br>Глубина в дм / Количество дней - Ширина в м / Количество дней *) | | | | | | | | | | | | | | | | **Jahressumme<br>Somme annuelle<br>Кол-во в год<br>2017** | **Durchschnitt<br>Moyenne<br>В среднем<br>2013-2017** |
|---|---|---|---|---|---|---|---|---|---|---|---|---|---|---|---|---|---|---|
| | 2013 | 2014 | 2015 | 2016 | 2017 | | | | | | | | | | | | | |
| | | | | | I | II | III | IV | V | VI | VII | VIII | IX | X | XI | XII | | |
| **Deutschland / Allemagne / Германия** | | | | | | | | | | | | | | | | | | |
| | *1)*2) | *1)*2) | *1)*2) | *1)*2) | | | | | | | | | | | | | | |
| **Nächstgelegene hydrologische Messstelle / Station hydrométrique la plus proche / Ближайший водомерный пост** | | | | | | | | | | | | | | | **Oberndorf / Оберндорф (2397,380)** | | | |
| Kelheim<br>Кельхейм<br>2412,100-2411,600 | | | | | | | | | | | | | | | | | | **0** |
| | | | | | | | | | | | | | | | | | | **0** |
| Saal<br>Заал<br>2409,750-2407,525 | | | | | | | | | | | | | | | | | | **0** |
| | | | | | | | | | | | | | | | | | | **0** |
| Lengfeld<br>Ленгфельд<br>2406,575-2406,225 | | | | | | | | | | | | | | | | | | **0** |
| | | | | | | | | | | | | | | | | | | **0** |
| Oberndorf<br>Оберндорф<br>2396,700-2396,080 | | | | | | | | | | | | | | | | | | **0** |
| | | | | | | | | | | | | | | | | | | **0** |
| **Nächstgelegene hydrologische Messstelle / Station hydrométrique la plus proche / Ближайший водомерный пост** | | | | | | | | | | | | | | | **Schwabelweis / Швабельвейс (2376,490)** | | | |
| Regensburg<br>Регенсубрг<br>2376,220-2375,900 | | | | | | | | | | | | | | | | | | **0** |
| | | | | | | | | | | | | | | | | | | **0** |
| **Nächstgelegene hydrologische Messstelle / Station hydrométrique la plus proche / Ближайший водомерный пост** | | | | | | | | | | | | | | | **Pfatter / Пфаттер (2350,400)** | | | |
| Pfatter<br>Пфаттер<br>2351,050-2348,600 | | | | | | | | | | | | | | | | | | **0** |
| | | | | | | | | | | | | | | | | | | **0** |
| Straubing<br>Штраубинг<br>2321,800-2319,000 | | | | | | | | | | | | | | | | | | **0** |
| | | | | | | | | | | | | | | | | | | **0** |
| Reibersdorf (Parkstetten)<br>Рейберсдорф (Паркштеттен)<br>2315,500-2313,200 | | | | | | | | | | | | | | | | | | **0** |
| | | | | | | | | | | | | | | | | | | **0** |

| Kritischer Abschnitt / Lage<br>Secteur critique / Position<br>Критический участок / Полож<br>(km - км) | Tiefe in dm / Anzahl der Tage - Breite in m / Anzahl der Tage *)<br>Profondeur en dm / Nombre de jours - Largeur en m / Nombre de jours *)<br>Глубина в дм / Количество дней - Ширина в м / Количество дней *) | | | | | | | | | | | | | | | | Jahressumme<br>Somme annuelle<br>Кол-во в год<br>2017 | Durchschnitt<br>Moyenne<br>В среднем<br>2013-2017 |
|---|---|---|---|---|---|---|---|---|---|---|---|---|---|---|---|---|---|---|
| | 2013 | 2014 | 2015 | 2016 | 2017 | | | | | | | | | | | | | |
| | | | | | I | II | III | IV | V | VI | VII | VIII | IX | X | XI | XII | | |
| **Deutschland / Allemagne / Германия** | | | | | | | | | | | | | | | | | | |
| | *1)*2) | *1)*2) | *1)*2) | *1)*2) | | | | | | | | | | | | | | |
| **Nächstgelegene hydrologische Messstelle / Station hydrométrique la plus proche / Ближайший водомерный пост** | | | | | | | | | | | | | | | **Pfatter / Пфаттер (2350,400)** | | | |
| Aiterhofen<br>Айтерхофен<br>2310,000-2308,900 | | | | | | | | | | | | | | | | | | **0** |
| | | | | | | | | | | | | | | | | | | **0** |
| Hermannsdorf<br>Херманнсдорф<br>2309,900-2308,900 | | | | | | | | | | | | | | | | | | **0** |
| | | | | | | | | | | | | | | | | | | **0** |
| Bogen<br>Боген<br>2306,100-2302,000 | | | | | | | | | | | | | | | | | | **0** |
| | | | | | | | | | | | | | | | | | | **0** |
| AiterhofenBogen<br>АйтерхофенБоген<br>2316,000 - 2302,000 | | | | | | | | | | | | | | | | | | **0** |
| | | | | | | | | | | | | | | | | | | **0** |
| Niederwinkling<br>Нидервинклинг<br>2303,100 - 2302,600 | | | | | | | | | | | | | | | | | | **0** |
| | | | | | | | | | | | | | | | | | | **0** |
| Mariaposching<br>Марияпошинг<br>2298,000-2293,000 | | | | | | | | | | | | | | | | | | **0** |
| | | | | | | | | | | | | | | | | | | **0** |
| Metten<br>Меттен<br>2291,700-2289,100 | | | | | | | | | | | | | | | | | | **0** |
| | | | | | | | | | | | | | | | | | | **0** |
| Deggendorf<br>Деггендорф<br>2287,000-2285,000 | | | | | | | | | | | | | | | | | | **0** |
| | | | | | | | | | | | | | | | | | | **0** |
| Deggendorf<br>Деггендорф<br>2284,500 - 2283,800 | | | | | | | | | | | | | | | | | | **0** |
| | | | | | | | | | | | | | | | | | | **0** |

| Kritischer Abschnitt / Lage<br>Secteur critique / Position<br>Критический участок / Поло<br>(km - км) | Tiefe in dm / Anzahl der Tage - Breite in m / Anzahl der Tage *)<br>Profondeur en dm / Nombre de jours - Largeur en m / Nombre de jours *)<br>Глубина в дм / Количество дней - Ширина в м / Количество дней *) | | | | | | | | | | | | | | | | Jahressumme<br>Somme annuelle<br>Кол-во в год<br>2017 | Durchschnitt<br>Moyenne<br>В среднем<br>2013-2017 |
|---|---|---|---|---|---|---|---|---|---|---|---|---|---|---|---|---|---|---|
| | 2013 | 2014 | 2015 | 2016 | 2017 | | | | | | | | | | | | | |
| | | | | | I | II | III | IV | V | VI | VII | VIII | IX | X | XI | XII | | |
| **Deutschland / Allemagne / Германия** | | | | | | | | | | | | | | | | | | |
| | *1)*2) | *1)*2) | *1)*2) | *1)*2) | | | | | | | | | | | | | | |
| **Nächstgelegene hydrologische Messstelle / Station hydrométrique la plus proche / Ближайший водомерный пост** | | | | | | | | | | | | | | | **Pfatter / Пфаттер (2350,400)** | | | |
| Deggendorf<br>Деггендорф<br>2280,700-2280,180 | | | | | | | | | | | | | | | | | | **0** |
| | | | | | | | | | | | | | | | | | | **0** |
| Metten/Bogen<br>Меттен/Боген<br>2298,000 - 2285,000 | | | | | | | | | | | | | | | | | | **0** |
| | | | | | | | | | | | | | | | | | | **0** |
| Isarmündung<br>Устье Исар<br>2298,000 - 2285,000 | | | | | | | | | | | | | | | | | | **0** |
| | | | | | | | | | | | | | | | | | | **0** |
| **Nächstgelegene hydrologische Messstelle / Station hydrométrique la plus proche / Ближайший водомерный пост** | | | | | | | | | | | | | | | **Hofkirchen / Хофкирхен (2256,860)** | | | |
| Niederalteich (Thundorf I)<br>Нидеральтейх (Тундорф I)<br>2277,050-2274,780 | | | | | | | | | | | | | | | | | | **0** |
| | | | | | | | | | | | | | | | | | | **0** |
| Hengersberg<br>Хенгерсберг<br>2273,100-2272,700 | | | | | | | | | | | | | | | | | | **0** |
| | | | | | | | | | | | | | | | | | | **0** |
| Osterhofen<br>Остерхофен<br>2267,400-2260,125 | | | | | | | | | | | | | | | | | | **0** |
| | | | | | | | | | | | | | | | | | | **0** |
| Winzer<br>Винцер<br>2276,300 - 2265,300 | | | | | | | | | | | | | | | | | | **0** |
| | | | | | | | | | | | | | | | | | | **0** |
| Winzer<br>Винцер<br>2273,300-2258,700 | | | | | | | | | | | | | | | | | | **0** |
| | | | | | | | | | | | | | | | | | | **0** |
| Endlau (Osterhofen)<br>Эндлау (Остерхофен)<br>2260,500-2260,150 | | | | | | | | | | | | | | | | | | **0** |
| | | | | | | | | | | | | | | | | | | **0** |

| Kritischer Abschnitt / Lage<br>Secteur critique / Position<br>Критический участок / Полож<br>(km - км) | Tiefe in dm / Anzahl der Tage - Breite in m / Anzahl der Tage *)<br>Profondeur en dm / Nombre de jours - Largeur en m / Nombre de jours *)<br>Глубина в дм / Количество дней - Ширина в м / Количество дней *) | | | | | | | | | | | | | | | | Jahressumme<br>Somme annuelle<br>Кол-во в год<br>2017 | Durchschnitt<br>Moyenne<br>В среднем<br>2013-2017 |
|---|---|---|---|---|---|---|---|---|---|---|---|---|---|---|---|---|---|---|
| | 2013 | 2014 | 2015 | 2016 | 2017 | | | | | | | | | | | | | |
| | | | | | I | II | III | IV | V | VI | VII | VIII | IX | X | XI | XII | | |
| **Deutschland / Allemagne / Германия** | | | | | | | | | | | | | | | | | | |
| | *1)*2) | *1)*2) | *1)*2) | *1)*2) | | | | | | | | | | | | | | |
| **Nächstgelegene hydrologische Messstelle / Station hydrométrique la plus proche / Ближайший водомерный пост** | | | | | | | | | | | | | | | | | **Hofkirchen / Хофкирхен (2256,860)** | |
| Hofkirchen (Pleinting)<br>Хофкирхен (Плейтинг)<br>2256,600-2255,750 | | | | | | | | | | | | | | | | | | **0**<br>**0** |
| Vilshofen<br>Фильсхофен<br>2250,200-2249,300 | | | | | | | | | | | | | | | | | | **0**<br>**0** |
| Straubing-Vilshofen<br>Штраубинг -Фильсхофен<br>2321,800 - 2249,900 | | | | | | | | | | | | | | | | | | **0**<br>**0** |
| **Nächstgelegene hydrologische Messstelle / Station hydrométrique la plus proche / Ближайший водомерный пост** | | | | | | | | | | | | | | | | | **Passau / Пассау (2226,700)** | |
| Jochenstein<br>Йохенштейн<br>2202,700-2202,400 | | | | | | | | | | | | | | | | | | **0**<br>**0** |
| **Österreich / Autriche / Австрия** | | | | | | | | | | | | | | | | | | |
| | | | | | | | | | | | | | | | | | | |
| **Nächstgelegene hydrologische Messstelle / Station hydrométrique la plus proche / Ближайший водомерный пост** | | | | | | | | | | | | | | | | | **Kienstock / Киншток (2015,210)** | |
| Schwallenbach<br>Шваллeнбах<br>2 022,200 | -<br>0 | -<br>0 | -<br>0 | 16-19<br>9 | | | | | | | | | | | | | **-**<br>**0** | **16-19**<br>**2** |
| | -<br>0 | -<br>0 | -<br>0 | -<br>0 | | | | | | | | | | | | | **-**<br>**0** | **-**<br>**0** |
| Weißenkirchen<br>Вейсенкирхен<br>2014,010-2013,550 | -<br>0 | -<br>0 | -<br>0 | -<br>0 | | | | | | | | | | | | | **-**<br>**0** | **-**<br>**0** |
| | -<br>0 | -<br>0 | -<br>0 | -<br>0 | | | | | | | | | | | | | **-**<br>**0** | **-**<br>**0** |
| **Nächstgelegene hydrologische Messstelle / Station hydrométrique la plus proche / Ближайший водомерный пост** | | | | | | | | | | | | | | | | | **Wildungsmauer / Вильдунгсмауэр (1894,720)** | |
| Regelsbrunn<br>Регельсбрунн<br>1898,800-1898,000 | 21-25<br>34 | 19-24<br>59 | 21-25<br>31 | -<br>0 | | | | | | | | | | 11-24<br>26 | | | **11-24**<br>**26** | **11-25**<br>**30** |
| | -<br>0 | -<br>0 | -<br>0 | -<br>0 | | | | | | | | | | | | | **-**<br>**0** | **-**<br>**0** |
| Rote Werd<br>Роте Верд<br>1896,600-1895,700 | -<br>0 | 19-25<br>29 | 18-25<br>24 | -<br>0 | | | | 18-25<br>25 | 13-23<br>28 | 18-24<br>19 | 18-25<br>23 | | | | 17-25<br>26 | 18-25<br>29 | **13-25**<br>**150** | **13-25**<br>**41** |
| | -<br>0 | -<br>0 | -<br>0 | -<br>0 | | | | | | | | | | | | | | |

| Kritischer Abschnitt / Lage<br>Secteur critique / Position<br>Критический участок / Полож<br>(km - км) | Tiefe in dm / Anzahl der Tage - Breite in m / Anzahl der Tage *)<br>Profondeur en dm / Nombre de jours - Largeur en m / Nombre de jours *)<br>Глубина в дм / Количество дней - Ширина в м / Количество дней *) | | | | | | | | | | | | | | | | Jahressumme<br>Somme annuelle<br>Кол-во в год<br>2017 | Durchschnitt<br>Moyenne<br>В среднем<br>2013-2017 |
|---|---|---|---|---|---|---|---|---|---|---|---|---|---|---|---|---|---|---|
| | 2013 | 2014 | 2015 | 2016 | 2017 | | | | | | | | | | | | | |
| | | | | | I | II | III | IV | V | VI | VII | VIII | IX | X | XI | XII | | |
| **Österreich / Autriche / Австрия** | | | | | | | | | | | | | | | | | | |
| | | | | | | | | | | | | | | | | | | |
| **Nächstgelegene hydrologische Messstelle / Station hydrométrique la plus proche / Ближайший водомерный пост** | | | | | | | | | | | | | | | | | **Wildungsmauer / Вильдунгсмауэр (1894,720)** | |
| Petronell-Witzelsdorf | 21-25 | 21-25 | - | - | | | | | | | | | | | | | **-** | **21-25** |
| Петронелль-Витцельсдорф | 18 | 47 | 0 | 0 | | | | | | | | | | | | | **0** | **13** |
| | - | - | - | - | | | | | | | | | | | | | **-** | **-** |
| | 0 | 0 | 0 | 0 | | | | | | | | | | | | | **0** | **0** |
| Witzelsdorf | - | - | - | - | | | | | | | | | | | | | **-** | **-** |
| Витцельсдорф | 0 | 0 | 0 | 0 | | | | | | | | | | | | | **0** | **0** |
| | - | - | - | - | | | | | | | | | | | | | **-** | **-** |
| | 0 | 0 | 0 | 0 | | | | | | | | | | | | | **0** | **0** |
| Treuschütt | 25 | 21-25 | 19-25 | - | | 20-25 | 22-25 | | | | | | | | | | **20-25** | **19-25** |
| Тройшютт | 2 | 32 | 49 | 0 | | 14 | 11 | | | | | | | | | | **25** | **22** |
| 1888,400-1887,600 | - | - | - | - | | | | | | | | | | | | | **-** | **-** |
| 2017/1888,400-1888,100 | 0 | 0 | 0 | 0 | | | | | | | | | | | | | **0** | **0** |
| Altenburg | - | - | 23-25 | 18-25 | 23-25 | | | | | | | | | | | | **23-25** | **18-25** |
| Альтенбург | 0 | 0 | 14 | 19 | 21 | | | | | | | | | | | | **21** | **11** |
| 1886,900-1886,300 | - | - | - | - | | | | | | | | | | | | | **-** | **-** |
| | 0 | 0 | 0 | 0 | | | | | | | | | | | | | **0** | **0** |
| Hainburg | - | | 17-25 | 18-25 | | | | | | | | | | | | | **-** | **17-25** |
| Хайнбург | 0 | | 45 | 47 | | | | | | | | | | | | | **0** | **23** |
| 1884,700-1884,000 | - | - | - | - | | | | | | | | | | | | | **-** | **-** |
| | 0 | 0 | 0 | 0 | | | | | | | | | | | | | **0** | **0** |
| Wendeplatz Theben | - | - | - | - | | | | | | | | 15-25 | | | | | **15-25** | **15-25** |
| Венделлатц Тебен | 0 | 0 | 0 | 0 | | | | | | | | 25 | | | | | **25** | **5** |
| 1879,800-1879,100 | - | - | - | - | | | | | | | | | | | | | **-** | **-** |
| | 0 | 0 | 0 | 0 | | | | | | | | | | | | | **0** | **0** |
| Käsmacher | - | - | - | - | | | | | | | | | | | | | **-** | **-** |
| Кэсмахер | 0 | 0 | 0 | 0 | | | | | | | | | | | | | **0** | **0** |
| 1875,700-1875,100 | - | - | - | - | | | | | | | | | | | | | **-** | **-** |
| | 0 | 0 | 0 | 0 | | | | | | | | | | | | | **0** | **0** |

| Kritischer Abschnitt / Lage<br>Secteur critique / Position<br>Критический участок / Полож<br>(km - км) | Tiefe in dm / Anzahl der Tage - Breite in m / Anzahl der Tage *)<br>Profondeur en dm / Nombre de jours - Largeur en m / Nombre de jours *)<br>Глубина в дм / Количество дней - Ширина в м / Количество дней *) | | | | | | | | | | | | | | | | Jahressumme<br>Somme annuelle<br>Кол-во в год<br>2017 | Durchschnitt<br>Moyenne<br>В среднем<br>2013-2017 |
|---|---|---|---|---|---|---|---|---|---|---|---|---|---|---|---|---|---|---|
| | 2013 | 2014 | 2015 | 2016 | 2017 | | | | | | | | | | | | | |
| | | | | | I | II | III | IV | V | VI | VII | VIII | IX | X | XI | XII | | |
| **Slowakei / Slovaquie / Словакия** | | | | | | | | | | | | | | | | | | |
| | | | | | | | | | | | | | | | | | | |
| **Nächstgelegene hydrologische Messstelle / Station hydrométrique la plus proche / Ближайший водомерный пост** | | | | | | | | | | | | | | **Bratislava-Devín / Братислава-Девин (1879,780)** | | | | |
| Devín<br>Девин | -<br>0 | 25<br>1 | 22-25<br>13 | -<br>0 | | | | | | | | | | | | | **-<br>0** | **22-25<br>3** |
| 1879,500-1879,000<br>2015/1878,500-1877,550 | -<br>0 | 40<br>1 | 110<br>13 | -<br>0 | | | | | | | | | | | | | **-<br>0** | **40-110<br>3** |
| | -<br>0 | -<br>0 | 24-25<br>6 | -<br>0 | | | | | | | | | | | | | **-<br>0** | **24-25<br>1** |
| 2015/1875,800-1875,300 | -<br>0 | -<br>0 | 120<br>6 | -<br>0 | | | | | | | | | | | | | **-<br>0** | **120<br>1** |
| | -<br>0 | -<br>0 | 24-25<br>6 | -<br>0 | | | | | | | | | | | | | **-<br>0** | **24-25<br>1** |
| 2015/1873,600-1872,800 | -<br>0 | -<br>0 | 120<br>6 | -<br>0 | | | | | | | | | | | | | **-<br>0** | **120<br>1** |
| Lafranconi<br>Лафранкони | -<br>0 | -<br>0 | 21-25<br>53 | 22-25<br>29 | 23-25<br>21 | 25<br>4 | | | | | | | 25<br>1 | 22-25<br>7 | | | **22-25<br>33** | **21-25<br>23** |
| 1871,200 - 1870,900<br>2015/1871,000-1870,900<br>2016,17/1871,000-1870,800 | -<br>0 | -<br>0 | 50-110<br>53 | 110<br>29 | 110<br>21 | 110<br>4 | | | | | | | 110<br>1 | 110<br>7 | | | **110<br>33** | **50-110<br>23** |
| **Nächstgelegene hydrologische Messstelle / Station hydrométrique la plus proche / Ближайший водомерный пост** | | | | | | | | | | | | | | **Bratislava / Братислава (1868,750)** | | | | |
| | -<br>0 | -<br>0 | -<br>0 | -<br>0 | | | | | | | | | | | | | **-<br>0** | **-<br>0** |
| 1865,500 - 1865,000<br>1 865,200 | -<br>0 | -<br>0 | -<br>0 | -<br>0 | | | | | | | | | | | | | **-<br>0** | **-<br>0** |
| | -<br>0 | -<br>0 | 21-25<br>28 | -<br>0 | | | | | | | | | | 21-25<br>3 | | | **21-25<br>3** | **21-25<br>6** |
| 2015/1864,600 - 1864,100<br>2017/1864,600 - 1863,700 | -<br>0 | -<br>0 | 120<br>28 | -<br>0 | | | | | | | | | | 120<br>3 | | | **120<br>3** | **120<br>6** |
| | -<br>0 | -<br>0 | 21-25<br>32 | -<br>0 | | | | | | | | | 21-25<br>14 | 22-25<br>6 | | | **21-25<br>20** | **21-25<br>10** |
| 2015/1864,200-1863,700<br>2017/1864,200-1863,100 | -<br>0 | -<br>0 | 120<br>25 | -<br>0 | | | | | | | | | 120-140<br>13 | 120<br>6 | | | **120-140<br>19** | **120-140<br>9** |
| | -<br>0 | -<br>0 | 19-24<br>34 | 19-25<br>88 | 21-24<br>16 | 22-25<br>21 | | 24-25<br>3 | | 24-25<br>11 | 25<br>2 | | 25<br>1 | | | | **21-25<br>54** | **19-25<br>35** |
| 2015/1863,900-1863,700<br>2016,17/1863,900-1863,700 | -<br>0 | -<br>0 | -<br>0 | -<br>0 | | | | | | | | | | | | | **-<br>0** | |
| | -<br>0 | -<br>0 | 21-25<br>71 | 20-25<br>23 | 20-23<br>11 | | | | | | 25<br>2 | | | | | | **20-25<br>13** | **20-25<br>21** |
| 2015/1863,700-1863,300<br>2016,17/1863,700-1863,500 | -<br>0 | -<br>0 | -<br>0 | -<br>0 | | | | | | | | | | | | | **-<br>0** | **-<br>0** |

| Kritischer Abschnitt / Lage<br>Secteur critique / Position<br>Критический участок / Полож<br>(km - км) | Tiefe in dm / Anzahl der Tage - Breite in m / Anzahl der Tage *)<br>Profondeur en dm / Nombre de jours - Largeur en m / Nombre de jours *)<br>Глубина в дм / Количество дней - Ширина в м / Количество дней *) | | | | | | | | | | | | | | | | Jahressumme<br>Somme annuelle<br>Кол-во в год<br>2017 | Durchschnitt<br>Moyenne<br>В среднем<br>2013-2017 |
|---|---|---|---|---|---|---|---|---|---|---|---|---|---|---|---|---|---|---|
| | 2013 | 2014 | 2015 | 2016 | 2017 | | | | | | | | | | | | | |
| | | | | | I | II | III | IV | V | VI | VII | VIII | IX | X | XI | XII | | |
| **Slowakei / Slovaquie / Словакия** | | | | | | | | | | | | | | | | | | |
| | | | | | | | | | | | | | | | | | | |
| **Nächstgelegene hydrologische Messstelle / Station hydrométrique la plus proche / Ближайший водомерный пост** | | | | | | | | | | | | | | **Bratislava / Братислава (1868,750)** | | | | |
| Gabčíkovo-Kanal | - | - | - | - | | | | | | | | | 25 | 25 | | | **25** | **25** |
| канал Габчиково | 0 | 0 | 0 | 0 | | | | | | | | | 6 | 3 | | | **9** | **2** |
| 2017/34,000-32,000 | - | - | - | - | | | | | | | | | 90 | 90 | | | **90** | **90** |
| | 0 | 0 | 0 | 0 | | | | | | | | | 6 | 3 | | | **9** | **2** |
| **Nächstgelegene hydrologische Messstelle / Station hydrométrique la plus proche / Ближайший водомерный пост** | | | | | | | | | | | | | | **Medved'ov / Медведёв (1806,300)** | | | | |
| Sap | - | 24-25 | 20-25 | 19-25 | 19-25 | 21-25 | | | | | | | | 25 | | | **19-25** | **19-25** |
| Сап | 0 | 8 | 64 | 25 | 18 | 6 | | | | | | | | 2 | | | **26** | **25** |
| 1810,900 - 1810,600 | - | 120 | 120 | 120 | 120 | 120 | | | | | | | | 120 | | | **120** | **120** |
| 1808,000 - 1807,500 | 0 | 8 | 64 | 25 | 18 | 6 | | | | | | | | 2 | | | **26** | **25** |
| 2015/1808,100-1807,600 | | | | | | | | | | | | | | | | | | |
| 2016,17/1808,100-1807,600 | | | | | | | | | | | | | | | | | | |
| Medved'ov | - | - | - | - | | | | | | | | | | | | | **-** | **-** |
| Медведёв | 0 | 0 | 0 | 0 | | | | | | | | | | | | | **0** | **0** |
| 1805,400 - 1805,100 | - | - | - | - | | | | | | | | | | | | | **-** | **-** |
| 1806,200 - 1800,600 | 0 | 0 | 0 | 0 | | | | | | | | | | | | | **0** | **0** |
| | - | - | - | - | | | | | | | | | | | | | **-** | **-** |
| | 0 | 0 | 0 | 0 | | | | | | | | | | | | | **0** | **0** |
| 1799,100 - 1798,600 | - | - | - | - | | | | | | | | | | | | | **-** | **-** |
| | 0 | 0 | 0 | 0 | | | | | | | | | | | | | **0** | **0** |
| Vének | - | - | - | - | | | | | | | | | | | | | **-** | **-** |
| Венек | 0 | 0 | 0 | 0 | | | | | | | | | | | | | **0** | **0** |
| 1797,800-1797,500 | - | - | - | - | | | | | | | | | | | | | **-** | **-** |
| | 0 | 0 | 0 | 0 | | | | | | | | | | | | | **0** | **0** |
| Čičov | - | 23-25 | 21-25 | 20-25 | 20-25 | 22-25 | | | | | | | | | | | **20-25** | **20-25** |
| Чичов | 0 | 13 | 79 | 28 | 20 | 6 | | | | | | | | | | | **26** | **29** |
| 1797,300 - 1796,800 | - | 90 | 90-110 | 90 | 90 | 90 | | | | | | | | | | | **90** | **90-110** |
| 2015,16,17/1797,400-1796,600 | 0 | 13 | 79 | 28 | 20 | 6 | | | | | | | | | | | **26** | **29** |
| Čičov | 25 | 22-25 | 21-25 | 20-25 | 20-25 | 22-25 | | | | | | | | | | | **20-25** | **20-25** |
| Чичов | 3 | 39 | 81 | 28 | 20 | 6 | | | | | | | | | | | **28** | **36** |
| 1796,500 - 1795,000 | 80 | 80-90 | 80-110 | 80 | 80 | 80 | | | | | | | | | | | **80** | **80-110** |
| 1796,600 - 1795,800 | 3 | 24 | 81 | 28 | 20 | 60 | | | | | | | | | | | **28** | **33** |
| 1796,400 - 1794,500 | | | | | | | | | | | | | | | | | | |
| 2015,16,17/1796,300-1795,900 | | | | | | | | | | | | | | | | | | |

| Kritischer Abschnitt / Lage<br>Secteur critique / Position<br>Критический участок / Полож<br>(km - км) | Tiefe in dm / Anzahl der Tage - Breite in m / Anzahl der Tage *)<br>Profondeur en dm / Nombre de jours - Largeur en m / Nombre de jours *)<br>Глубина в дм / Количество дней - Ширина в м / Количество дней *) | | | | | | | | | | | | | | | | Jahressumme<br>Somme annuelle<br>Кол-во в год<br>2017 | Durchschnitt<br>Moyenne<br>В среднем<br>2013-2017 |
|---|---|---|---|---|---|---|---|---|---|---|---|---|---|---|---|---|---|---|
| | 2013 | 2014 | 2015 | 2016 | 2017 | | | | | | | | | | | | | |
| | | | | | I | II | III | IV | V | VI | VII | VIII | IX | X | XI | XII | | |
| **Slowakei / Slovaquie / Словакия** | | | | | | | | | | | | | | | | | | |
| | | | | | | | | | | | | | | | | | | |
| **Nächstgelegene hydrologische Messstelle / Station hydrométrique la plus proche / Ближайший водомерный пост** | | | | | | | | | | | | | | **Medved'ov / Медведёв (1806,300)** | | | | |
| | - | - | 21-25 | 21-25 | 21-24 | 23-25 | | | | | | | | 24 | | | **21-25** | **21-25** |
| | 0 | 0 | 42 | 16 | 17 | 3 | | | | | | | | 2 | | | **22** | **16** |
| 2015,16/1794,000-1793,500 | - | - | 110 | 100-110 | 100 | 100 | | | | | | | | 100 | | | **100** | **100-110** |
| 2017/1794,000-1793,000 | 0 | 0 | 42 | 16 | 17 | 3 | | | | | | | | 2 | | | **22** | **16** |
| | - | - | 21-25 | 20-25 | 20-25 | | | | | | | | | | | | **20-25** | **20-25** |
| | 0 | 0 | 79 | 15 | 14 | | | | | | | | | | | | **14** | **22** |
| 2015/1793,000-1791,600 | - | - | 110-120 | 110 | 110 | | | | | | | | | | | | **110** | **110-120** |
| 2016,17/1793,000-1792,100 | 0 | 0 | 79 | 15 | 14 | | | | | | | | | | | | **14** | **22** |
| Kližská Nemá | 20-25 | 24-25 | 17-25 | 17-25 | 18-24 | 20-25 | | | | | | | | 24 | | | **18-25** | **17-25** |
| Клижска Нема | 40 | 7 | 73 | 50 | 22 | 10 | | | | | | | | 2 | | | **34** | **41** |
| 1792,100-1788,800 | 120-150 | 120 | 90-150 | 80-100 | 80-100 | 100 | | | | | | | | 100 | | | **80-100** | **80-150** |
| 2016,17/1792,100-1791,600 | 40 | 7 | 73 | 50 | 22 | 10 | | | | | | | | 2 | | | **34** | **41** |
| Kližská Nemá | - | - | 16-25 | 15-24 | 15-23 | | | | | | | | | | | | **15-23** | **15-25** |
| Клижска Нема | 0 | 0 | 61 | 22 | 20 | | | | | | | | | | | | **22** | **21** |
| 1791,100-1790,800 | - | - | 100 | 90 | 90 | | | | | | | | | | | | **90** | **90-100** |
| 2016,17/1791,600-1791,000 | 0 | 0 | 61 | 22 | 20 | | | | | | | | | | | | **22** | **21** |
| | - | - | 24-25 | 23-25 | 23-25 | 25 | | | | | | | | | | | **23-25** | **23-25** |
| | 0 | 0 | 27 | 10 | 12 | 1 | | | | | | | | | | | **13** | **10** |
| 2015/1789,400-1788,900 | - | - | 120 | 120 | 120 | 120 | | | | | | | | | | | **120** | **120** |
| 2016,17/1789,400-1788,900 | 0 | 0 | 27 | 11 | 12 | 1 | | | | | | | | | | | **13** | **10** |
| Kližská Nemá | - | 24-25 | - | 21-25 | 18-20 | 20-25 | | | | | | | | 24 | | | **18-25** | **18-25** |
| Клижска Нема | 0 | 4 | 0 | 27 | 6 | 11 | | | | | | | | 1 | | | **18** | **10** |
| 1788,800-1788,300 | - | 120 | - | 120 | 120 | 120 | | | | | | | | 120 | | | **120** | **120** |
| 2014/1786,500-1786,200 | 0 | 4 | 0 | 27 | 6 | 11 | | | | | | | | 1 | | | **18** | **10** |
| 2017/1786,500-1786,100 | | | | | | | | | | | | | | | | | | |

| Kritischer Abschnitt / Lage<br>Secteur critique / Position<br>Критический участок / Полож<br>(km - км) | Tiefe in dm / Anzahl der Tage - Breite in m / Anzahl der Tage *)<br>Profondeur en dm / Nombre de jours - Largeur en m / Nombre de jours *)<br>Глубина в дм / Количество дней - Ширина в м / Количество дней *) | | | | | | | | | | | | | | | | Jahressumme<br>Somme annuelle<br>Кол-во в год<br>2017 | Durchschnitt<br>Moyenne<br>В среднем<br>2013-2017 |
|---|---|---|---|---|---|---|---|---|---|---|---|---|---|---|---|---|---|---|
| | 2013 | 2014 | 2015 | 2016 | 2017 | | | | | | | | | | | | | |
| | | | | | I | II | III | IV | V | VI | VII | VIII | IX | X | XI | XII | | |
| **Slowakei / Slovaquie / Словакия** | | | | | | | | | | | | | | | | | | |
| | | | | | | | | | | | | | | | | | | |
| **Nächstgelegene hydrologische Messstelle / Station hydrométrique la plus proche / Ближайший водомерный пост** | | | | | | | | | | | | | | **Komárno / Комарно (1767,870)** | | | | |
| Komárno<br>Комарно | -<br>0 | -<br>0 | 22-25<br>32 | 23-25<br>6 | 23-25<br>6 | | | | | | | | | | | | **23-25<br>6** | **22-25<br>9** |
| 1764,300 - 1763,900<br>2016,17/1764,300 - 1764,000 | -<br>0 | -<br>0 | 150<br>27 | 150<br>7 | 150<br>6 | | | | | | | | | | | | **150<br>6** | **150<br>8** |
| Iža<br>Ижа | -<br>0 | -<br>0 | 22-25<br>32 | 23-25<br>6 | 23-25<br>6 | | | | | | | | | | | | **23-25<br>6** | **22-25<br>9** |
| 1757,100 - 1756,800<br>2016,17/1757,100-1756,700 | -<br>0 | -<br>0 | 150<br>27 | 150<br>7 | 150<br>6 | | | | | | | | | | | | **150<br>6** | **150<br>8** |
| **Nächstgelegene hydrologische Messstelle / Station hydrométrique la plus proche / Ближайший водомерный пост** | | | | | | | | | | | | | | **Štúrovo /Штурово (1718,600)** | | | | |
| Kravany nad Dunajom<br>Кравани на Дунае | -<br>0 | -<br>0 | 22-25<br>26 | 23-25<br>6 | 23-25<br>6 | | | | | | | | | | | | **23-25<br>6** | **22-25<br>8** |
| 1740,200 - 1739,800<br>2016,17/1740,200 - 1739,800 | -<br>0 | -<br>0 | 150<br>22 | 150<br>7 | 150<br>6 | | | | | | | | | | | | **150<br>6** | **150<br>7** |
| Čenkov<br>Ченков | 20-25<br>61 | 19-25<br>116 | 16-25<br>152 | 16-25<br>83 | 16-25<br>25 | 19-25<br>16 | | 24<br>2 | | 23-25<br>10 | 24-25<br>5 | | | 22-25<br>9 | | | **16-25<br>67** | **16-25<br>96** |
| 1735,500 - 1735,400<br>2016,17/1735,500 - 1733,700 | 100<br>61 | 100<br>116 | 100<br>152 | 100<br>83 | 100<br>25 | 100<br>16 | | 100<br>2 | | 100<br>10 | 100<br>5 | | | 100<br>9 | | | **100<br>67** | **100<br>96** |
| Mužla<br>Мужла | -<br>0 | -<br>0 | 22-25<br>53 | 21-25<br>9 | 21-25<br>14 | 25<br>1 | | | | | | | | | | | **21-25<br>15** | **21-25<br>15** |
| 1732,400 - 1731,900<br>2016,17/1732,400 - 1731,900 | -<br>0 | -<br>0 | 150<br>53 | 150<br>9 | 150<br>14 | 150<br>1 | | | | | | | | | | | **150<br>15** | **150<br>15** |
| Obid<br>Обид | 25<br>1 | 24-25<br>8 | 20-25<br>92 | 20-25<br>26 | 20-25<br>20 | 23-25<br>8 | | | | | | | | | | | **20-25<br>28** | **20-25<br>31** |
| 1726,000-1724,700 | 130<br>1 | 130<br>8 | 130<br>92 | 130<br>26 | 130<br>20 | 130<br>8 | | | | | | | | | | | **130<br>28** | **130<br>31** |
| Štúrovo<br>Штурово | -<br>0 | -<br>0 | -<br>0 | -<br>0 | | | | | | | | | | | | | **-<br>0** | **-<br>0** |
| 1722,300 - 1721,800 | -<br>0 | -<br>0 | -<br>0 | -<br>0 | | | | | | | | | | | | | **-<br>0** | **-<br>0** |
| Kováčov<br>Ковачов | 23-25<br>15 | 22-25<br>33 | 20-25<br>92 | 20-25<br>26 | 20-25<br>20 | 23-25<br>8 | | | | | | | | | | | **20-25<br>28** | **20-25<br>39** |
| 1714,300-1713,900 | 150<br>15 | 100-150<br>33 | 120<br>92 | 120<br>26 | 120<br>20 | 120<br>8 | | | | | | | | | | | **120<br>28** | **100-150<br>39** |
| Chľaba<br>Хляба | 22-25<br>25 | 21-25<br>62 | 17-25<br>142 | 17-25<br>68 | 17-24<br>24 | 20-25<br>13 | | 25<br>2 | | 24-25<br>7 | 25<br>1 | | | 23-25<br>8 | | | **17-25<br>55** | **17-25<br>70** |
| 1711,300-1710,700 | 100<br>25 | 100<br>62 | 100<br>138 | 100<br>68 | 100<br>24 | 100<br>13 | | 100<br>2 | | 100<br>7 | 100<br>1 | | | 100<br>8 | | | **100<br>55** | **100<br>70** |

| Kritischer Abschnitt / Lage<br>Secteur critique / Position<br>Критический участок / Полож<br>(km - км) | Tiefe in dm / Anzahl der Tage - Breite in m / Anzahl der Tage *)<br>Profondeur en dm / Nombre de jours - Largeur en m / Nombre de jours *)<br>Глубина в дм / Количество дней - Ширина в м / Количество дней *) | | | | | | | | | | | | | | | | Jahressumme<br>Somme annuelle<br>Кол-во в год<br>2017 | Durchschnitt<br>Moyenne<br>В среднем<br>2013-2017 |
|---|---|---|---|---|---|---|---|---|---|---|---|---|---|---|---|---|---|---|
| | 2013 | 2014 | 2015 | 2016 | 2017 | | | | | | | | | | | | | |
| | | | | | I | II | III | IV | V | VI | VII | VIII | IX | X | XI | XII | | |
| **Ungarn / Hongrie / Венгрия** | | | | | | | | | | | | | | | | | | |
| **Nächstgelegene hydrologische Messstelle / Station hydrométrique la plus proche / Ближайший водомерный пост** | | | | | | | | | | | | | | **Medve / Медве (SK) (1806,300)** | | | | |
| Szap<br>Сап<br>1810,900 - 1810,600 | -<br>0<br>-<br>0 | -<br>0<br>-<br>0 | -<br>0<br>-<br>0 | -<br>0<br>-<br>0 | | | | | | | | | | | | | **-<br>0<br>-<br>0** | **-<br>0<br>-<br>0** |
| Patkósziget<br>Паткосигет<br>1808,100 - 1807,600 | -<br>0<br>120<br>1 | 24-25<br>7<br>120<br>14 | 22-25<br>12<br>120<br>22 | 19-25<br>25<br>120<br>39 | 19-25<br>28<br>120<br>31 | | | | | | | | | 25<br>1<br>120<br>2 | | | **19-25<br>29<br>120<br>33** | **19-25<br>15<br>120<br>22** |
| Medve<br>Медве<br>1806,200-1805,100 | -<br>0<br>-<br>0 | -<br>0<br>-<br>0 | -<br>0<br>-<br>0 | -<br>0<br>-<br>0 | | | | | | | | | | | | | **-<br>0<br>-<br>0** | **-<br>0<br>-<br>0** |
| Szögye<br>Сёдье<br>1800,600 - 1799,800 | -<br>0<br>-<br>0 | -<br>0<br>-<br>0 | -<br>0<br>-<br>0 | -<br>0<br>-<br>0 | | | | | | | | | | | | | **-<br>0<br>-<br>0** | **-<br>0<br>-<br>0** |
| Varasd<br>Варашд | -<br>0 | -<br>0 | -<br>0 | -<br>0 | | | | | | | | | | | | | **-<br>0** | **-<br>0** |
| 1799,100 - 1798,300 | 100 | 100 | 100 | 100 | 100 | | | 100 | | | 100 | 100 | 100 | 100 | 90-100 | 100 | **90-100** | **90-100** |
| 2015,16,17/1799,000 - 1798,300 | 24 | 59 | 72 | 77 | 31 | | | 12 | | | 18 | 4 | 3 | 18 | 3 | 9 | **98** | **66** |
| **Nächstgelegene hydrologische Messstelle / Station hydrométrique la plus proche / Ближайший водомерный пост** | | | | | | | | | | | | | | **Gönyű / Гёнью (1790,610)** | | | | |
| Insel/Ile Csicsó<br>о. Чичо<br>1798,600 - 1798,300 | -<br>0<br>100<br>7 | -<br>0<br>-<br>0 | -<br>0<br>-<br>0 | -<br>0<br>-<br>0 | | | | | | | | | | | | | **-<br>0<br>-<br>0** | **-<br>0<br>100<br>1** |
| Vének ob./amont<br>Венек верхний | -<br>0 | 23-25<br>9 | 22-25<br>15 | 20-25<br>28 | 21-25<br>29 | | | | | | | | | | | | **21-25<br>29** | **20-25<br>16** |
| 1797,400-1796,700 | 90 | 90 | 90 | 90 | 90 | | | 90 | | | 90 | 90 | 90 | 90 | 90 | 90 | **90** | **90** |
| 2015,16,17/1797,400-1796,600 | 31 | 59 | 72 | 120 | 31 | | | 12 | | | 19 | 4 | 3 | 18 | 3 | 9 | **99** | **76** |
| Vének<br>Венек | -<br>0 | 22-25<br>16 | 22-25<br>15 | 20-25<br>28 | 21-25<br>30 | | | | | | | | | | | | **21-25<br>30** | **20-25<br>18** |
| 1796,300 - 1795,800 | 90 | 80-90 | 80-90 | 80-90 | 80 | | | 90 | | | 90 | 90 | 90 | 90 | 90 | 90 | **80-90** | **80-90** |
| 2015,16,17/1796,300 - 1795,900 | 47 | 59 | 72 | 120 | 31 | | | 12 | | | 19 | 4 | 3 | 18 | 3 | 9 | **99** | **79** |
| Vének unt./aval<br>Венек нижний | -<br>0 | -<br>0 | -<br>0 | -<br>0 | | | | | | | | | | | | | **-<br>0** | **-<br>0** |
| 2015,16,17/1795,900 - 1795,300 | -<br>0 | -<br>0 | 80-90<br>72 | 80-90<br>120 | 80<br>31 | | | 90<br>12 | | | 90<br>19 | 90<br>4 | 90<br>3 | 90<br>18 | 90<br>3 | 90<br>9 | **80-90<br>99** | **80-90<br>58** |

| Kritischer Abschnitt / Lage<br>Secteur critique / Position<br>Критический участок / Полож<br>(km - км) | Tiefe in dm / Anzahl der Tage - Breite in m / Anzahl der Tage *)<br>Profondeur en dm / Nombre de jours - Largeur en m / Nombre de jours *)<br>Глубина в дм / Количество дней - Ширина в м / Количество дней *) | | | | | | | | | | | | | | | | Jahressumme<br>Somme annuelle<br>Кол-во в год<br>2017 | Durchschnitt<br>Moyenne<br>В среднем<br>2013-2017 |
|---|---|---|---|---|---|---|---|---|---|---|---|---|---|---|---|---|---|---|
| | 2013 | 2014 | 2015 | 2016 | 2017 | | | | | | | | | | | | | |
| | | | | | I | II | III | IV | V | VI | VII | VIII | IX | X | XI | XII | | |
| **Ungarn / Hongrie / Венгрия** | | | | | | | | | | | | | | | | | | |
| | | | | | | | | | | | | | | | | | | |
| **Nächstgelegene hydrologische Messstelle / Station hydrométrique la plus proche / Ближайший водомерный пост** | | | | | | | | | | | | | | **Gönyű / Гёнью (1790,610)** | | | | |
| Csicsó unt./aval | - | - | - | - | | | | | | | | | | | | | **-** | **-** |
| Чичо нижний | 0 | 0 | 0 | 0 | | | | | | | | | | | | | **0** | **0** |
| 1795,500 - 1795,000 | - | 90 | - | - | | | | | | | | | | | | | **-** | **90** |
| | 0 | 28 | 0 | 0 | | | | | | | | | | | | | **0** | **6** |
| Insel/Ile Torda | - | - | - | 24-25 | 22-25 | | | | | | | | | 24 | | | **22-25** | **22-25** |
| о. Торда | 0 | 0 | 0 | 4 | 26 | | | | | | | | | 1 | | | **27** | **6** |
| 1794,000 - 1793,400 | - | - | - | 100-110 | 100 | | | 110 | | | 110 | 110 | 110 | 100-110 | 110 | 110 | **100-110** | **100-110** |
| 2017/1794,000-1793,000 | 0 | 0 | 0 | 92 | 31 | | | 12 | | | 18 | 4 | 3 | 18 | 3 | 9 | **98** | **38** |
| Gönyű ob./amont 1 | - | 24-25 | 22-25 | 20-25 | 19-24 | | | | | | | | | 24 | | | **19-24** | **20-25** |
| Гёнью верхний 1 | 0 | 7 | 15 | 15 | 31 | | | | | | | | | 1 | | | **32** | **14** |
| 1792,100 - 1791,800 | 120 | 120 | 120 | 110 | 100 | | | 100 | | | 100 | 100 | 100 | 100 | 100 | 100 | **100** | **100-120** |
| 2015,16/1793,000 - 1792,100 | 2 | 16 | 23 | 18 | 31 | | | 9 | | | 19 | 4 | 3 | 18 | 3 | 9 | **96** | **12** |
| 2017/1792,100-1791,600 | | | | | | | | | | | | | | | | | | |
| Gönyű ob./amont 2 | - | - | 22-25 | 18-25 | | | | | | | | | | | | | **-** | **18-25** |
| Гёнью верхний 2 | 0 | 0 | 5 | 48 | | | | | | | | | | | | | **0** | **11** |
| 1791,100-1790,800 | - | - | 90 | 80-100 | | | | | | | | | | | | | **-** | **80-100** |
| 2015,16/1792,100-1791,600 | 0 | 0 | 7 | 120 | | | | | | | | | | | | | **0** | **25** |
| Kolozsnéma | - | - | - | - | | | | | | | | | | | | | **-** | **-** |
| Коложнема | 0 | 0 | 0 | 0 | | | | | | | | | | | | | **0** | **0** |
| 1791,900-1790,800 | - | - | - | - | | | | | | | | | | | | | **-** | **-** |
| | 0 | 0 | 0 | 0 | | | | | | | | | | | | | **0** | **0** |
| Gönyű mittel/moyen | - | - | - | 15-24 | | | | | | | | | | | | | **-** | **15-24** |
| Гёнью средний | 0 | 0 | 0 | 22 | | | | | | | | | | | | | **0** | **4** |
| 1791,600-1791,000 | - | - | - | 90-110 | | | | | | | | | | | | | **-** | **90-110** |
| 2016/1791,300-1791,000 | 0 | 0 | 0 | 63 | | | | | | | | | | | | | **0** | **13** |
| Gönyű unt./aval | 20-25 | - | - | 23-25 | 24-25 | | | | | | | | | | | | **24-25** | **20-25** |
| Гёнью нижний | 30 | 0 | 0 | 7 | 11 | | | | | | | | | | | | **11** | **10** |
| 1789,400-1788,300 | 150 | - | 120 | 120 | 120 | | | | | | | | | | | | **120** | **120-150** |
| 2015,16,17/1789,400-1788,900 | 39 | 0 | 4 | 16 | 28 | | | | | | | | | | | | **28** | **17** |
| Erebe unt./aval | - | - | - | 21-25 | 18-24 | | | | | | | | | 24 | | | **18-24** | **18-25** |
| Эребе нижний | 0 | 0 | 0 | 26 | 31 | | | | | | | | | 1 | | | **32** | **12** |
| 1786,500-1786,100 | - | - | - | 120 | 120 | | | 120 | | | | | | 120 | | | **120** | **120** |
| | 0 | 0 | 0 | 43 | 31 | | | 1 | | | | | | 7 | | | **39** | **16** |

| Kritischer Abschnitt / Lage<br>Secteur critique / Position<br>Критический участок / Полож<br>(km - км) | Tiefe in dm / Anzahl der Tage - Breite in m / Anzahl der Tage *)<br>Profondeur en dm / Nombre de jours - Largeur en m / Nombre de jours *)<br>Глубина в дм / Количество дней - Ширина в м / Количество дней *) | | | | | | | | | | | | | | | | Jahressumme<br>Somme annuelle<br>Кол-во в год<br>2017 | Durchschnitt<br>Moyenne<br>В среднем<br>2013-2017 |
|---|---|---|---|---|---|---|---|---|---|---|---|---|---|---|---|---|---|---|
| | 2013 | 2014 | 2015 | 2016 | 2017 | | | | | | | | | | | | | |
| | | | | | I | II | III | IV | V | VI | VII | VIII | IX | X | XI | XII | | |
| **Ungarn / Hongrie / Венгрия** | | | | | | | | | | | | | | | | | | |
| **Nächstgelegene hydrologische Messstelle / Station hydrométrique la plus proche / Ближайший водомерный пост** | | | | | | | | | | | | | | **Komárom / Комаром (1768,300)** | | | | |
| Szőny | - | - | - | 23-25 | 25 | | | | | | | | | | | | **25** | **23-25** |
| Сёнь | 0 | 0 | 0 | 6 | 6 | | | | | | | | | | | | **6** | **2** |
| 1764,300 - 1763,900 | - | 150 | - | 150 | 150 | | | | | | | | | | | | **150** | **150** |
| 2016,17/1764,300 - 1764,000 | 0 | 1 | 0 | 13 | 20 | | | | | | | | | | | | **20** | **7** |
| Almásfüzitő | - | - | 23-25 | 23-25 | 25 | | | | | | | | | | | | **25** | **23-25** |
| Алмашфюзитё | 0 | 0 | 4 | 6 | 6 | | | | | | | | | | | | **6** | **3** |
| 1757,100 - 1756,700 | - | 150 | 150 | 150 | 150 | | | | | | | | | | | | **150** | **150** |
| | 0 | 1 | 14 | 13 | 20 | | | | | | | | | | | | **20** | **10** |
| Karva | - | - | 23-25 | 23-25 | 25 | | | | | | | | | | | | **25** | **23-25** |
| Карва | 0 | 0 | 4 | 6 | 6 | | | | | | | | | | | | **6** | **3** |
| 1740,200 - 1739,800 | - | 150 | 150 | 150 | 150 | | | | | | | | | | | | **150** | **150** |
| | 0 | 1 | 14 | 13 | 20 | | | | | | | | | | | | **20** | **10** |
| Nyerges | 20-25 | 19-25 | 17-25 | 16-25 | 17-23 | | | 24 | | | 24-25 | | | 22-25 | | | **17-25** | **16-25** |
| Нергеш | 33 | 31 | 49 | 60 | 31 | | | 2 | | | 5 | | | 9 | | | **47** | **44** |
| 1735,500-1733,700 | 100 | 100 | 100 | 100 | 100 | | | 100 | | | 100 | 100 | 100 | 100 | | 100 | **100** | **100** |
| | 43 | 49 | 57 | 79 | 31 | | | 4 | | | 16 | 3 | 2 | 13 | | 1 | **70** | **60** |
| Csenke | - | - | 23-25 | 22-25 | 23-25 | | | | | | | | | | | | **23-25** | **22-25** |
| Ченке | 0 | 0 | 13 | 10 | 16 | | | | | | | | | | | | **16** | **8** |
| 1732,400-1731,900 | 150 | 150 | 150 | 150 | 150 | | | | | | | | | | | | **150** | **150** |
| | 1 | 8 | 20 | 24 | 30 | | | | | | | | | | | | **30** | **17** |
| **Nächstgelegene hydrologische Messstelle / Station hydrométrique la plus proche / Ближайший водомерный пост** | | | | | | | | | | | | | | **Štúrovo /Штурово (1718,600)** | | | | |
| Ebed | 25 | 24-25 | 21-25 | 20-25 | 21-25 | | | | | | | | | | | | **21-25** | **20-25** |
| Эбед | 1 | 8 | 20 | 26 | 29 | | | | | | | | | | | | **29** | **17** |
| 1725,500-1723,500 | - | 130 | 130 | 130 | 130 | | | | | | | | | 130 | | | **130** | **130** |
| 2015,16,17/1726,000-1724,700 | 0 | 16 | 32 | 50 | 31 | | | | | | | | | 7 | | | **38** | **27** |
| Dorog | - | - | - | - | | | | | | | | | | | | | **-** | **-** |
| Дорог | 0 | 0 | 0 | 0 | | | | | | | | | | | | | **0** | **0** |
| 1722,300-1721,800 | - | - | - | - | | | | | | | | | | | | | **-** | **-** |
| | 0 | 0 | 0 | 0 | | | | | | | | | | | | | **0** | **0** |
| Garamkövesd | 23-25 | 22-25 | 21-25 | 20-25 | 21-25 | | | | | | | | | | | | **21-25** | **20-25** |
| Гарамкёвежд | 6 | 16 | 20 | 26 | 29 | | | | | | | | | | | | **29** | **19** |
| 1714,200-1713,900 | 150 | 100-150 | 120 | 120 | 120 | | | | | | | | | 120 | | | **120** | **100-150** |
| 2015,16,17/1714,300-1713,900 | 22 | 22 | 33 | 50 | 31 | | | | | | | | | 7 | | | **38** | **33** |
| Helemba | 22-25 | - | 18-25 | 17-25 | 18-24 | | | 25 | | | 25 | | | 23-25 | | | **18-25** | **17-25** |
| Хелемба | 12 | 0 | 42 | 49 | 31 | | | 2 | | | 1 | | | 8 | | | **42** | **29** |
| 1711,300-1710,700 | 100 | 100 | 100 | 100 | 100 | | | 100 | | | 100 | 100 | | 100 | | | **100** | **100** |
| | 34 | 37 | 52 | 66 | 31 | | | 2 | | | 11 | 1 | | 10 | | | **55** | **49** |

| Kritischer Abschnitt / Lage<br>Secteur critique / Position<br>Критический участок / Полож<br>(km - км) | Tiefe in dm / Anzahl der Tage - Breite in m / Anzahl der Tage *)<br>Profondeur en dm / Nombre de jours - Largeur en m / Nombre de jours *)<br>Глубина в дм / Количество дней - Ширина в м / Количество дней *) | | | | | | | | | | | | | | | | Jahressumme<br>Somme annuelle<br>Кол-во в год<br>2017 | Durchschnitt<br>Moyenne<br>В среднем<br>2013-2017 |
|---|---|---|---|---|---|---|---|---|---|---|---|---|---|---|---|---|---|---|
| | 2013 | 2014 | 2015 | 2016 | 2017 | | | | | | | | | | | | | |
| | | | | | I | II | III | IV | V | VI | VII | VIII | IX | X | XI | XII | | |
| **Ungarn / Hongrie / Венгрия** | | | | | | | | | | | | | | | | | | |
| **Nächstgelegene hydrologische Messstelle / Station hydrométrique la plus proche / Ближайший водомерный пост** | | | | | | | | | | | | | | **Štúrovo /Штурово (1718,600)** | | | | |
| Szob | - | - | - | - | | | | | | | | | | | | | **-** | **-** |
| Соб | 0 | 0 | 0 | 0 | | | | | | | | | | | | | **0** | **0** |
| 1708,200-1708,000 | - | - | - | - | | | | | | | | | | | | | **-** | **-** |
| | 0 | 0 | 0 | 0 | | | | | | | | | | | | | **0** | **0** |
| **Nächstgelegene hydrologische Messstelle / Station hydrométrique la plus proche / Ближайший водомерный пост** | | | | | | | | | | | | | **Nagymaros /Надьмарош -1694,600** | | | | | |
| Dömös ob./amont | 23-25 | 21-25 | 18-25 | 18-25 | 20-25 | | | | | | | | | 24-25 | | | **20-25** | **18-25** |
| Дёмёш верхний | 9 | 18 | 45 | 47 | 31 | | | | | | | | | 7 | | | **38** | **31** |
| 1701,000-1700,000 | 100 | 100-150 | 80 | 80 | 80 | | | 80 | | | 80 | 80 | 80 | 80 | 80 | 80 | **80** | **80-150** |
| 2015,16,17/1701,400-1700,500 | 22 | 31 | 84 | 128 | 31 | | | 16 | | | 26 | 8 | 6 | 21 | 4 | 12 | **124** | **78** |
| Dömös | 21-25 | 19-25 | 16-25 | 15-25 | 17-22 | | | 23-25 | | | 22-25 | 25 | | 21-25 | | | **17-25** | **15-25** |
| Дёмёш | 24 | 33 | 55 | 76 | 31 | | | 3 | | | 14 | 2 | | 10 | | | **60** | **50** |
| 1698,900-1697,800 | 100 | 100-130 | 120-130 | 120 | 120 | | | 120 | | | 120 | 120 | 120 | 120 | | 120 | **120** | **100-130** |
| 2015,16,17/1699,300-1697,600 | 32 | 44 | 85 | 100 | 31 | | | 7 | | | 19 | 4 | 2 | 17 | | 5 | **85** | **69** |
| Nagymaros | - | - | 15-25 | 19-25 | 17-22 | | | 23-25 | | | 22-25 | 25 | | 21-25 | | | **17-25** | **15-25** |
| Надьмарош | 0 | 0 | 75 | 76 | 31 | | | 3 | | | 14 | 2 | | 10 | | | **60** | **42** |
| 2015,16/1696,000 - 1695,400 | - | - | 120 | 120 | 120 | | | 120 | | | 120 | 120 | 120 | 120 | | 120 | **120** | **120** |
| 2017/1696,800-1695,400 | 0 | 0 | 79 | 99 | 31 | | | 7 | | | 19 | 4 | 2 | 17 | | 5 | **85** | **53** |
| Visegrád | - | - | 16-25 | 16-25 | 18-23 | | | 24-25 | | | 24-25 | | | 22-25 | | | **18-25** | **16-25** |
| Вишеград | 0 | 0 | 67 | 72 | 31 | | | 2 | | | 4 | | | 9 | | | **46** | **37** |
| 2015,16,17/1694,700 - 1694,600 | - | - | 120 | 120 | 120 | | | 120 | | | 120 | 120 | 120 | 120 | | | **120** | **120** |
| | 0 | 0 | 77 | 87 | 31 | | | 4 | | | 15 | 2 | 2 | 13 | | | **67** | **46** |
| **Nächstgelegene hydrologische Messstelle / Station hydrométrique la plus proche / Ближайший водомерный пост** | | | | | | | | | | | | | **Vác / Вац -1679,500** | | | | | |
| Vác ob./amont | - | - | - | - | | | | | | | | | | | | | **-** | **-** |
| Вац верхний | 0 | 0 | 0 | 0 | | | | | | | | | | | | | **0** | **0** |
| 1684,500 - 1684,200 | - | - | - | - | | | | | | | | | | | | | **-** | **-** |
| | 0 | 0 | 0 | 0 | | | | | | | | | | | | | **0** | **0** |
| Vác | - | - | 22-24 | 21-25 | 22-25 | | | | | | | | | | | | **22-25** | **21-25** |
| Вац | 0 | 0 | 8 | 13 | 21 | | | | | | | | | | | | **21** | **8** |
| 1682,800 -1679,000 | - | 100 | 100 | 100 | 100 | | | 100 | | | 100 | 100 | 100 | 100 | 100 | 100 | **100** | **100** |
| 2015,17/1682,700 - 1679,800 | 0 | 15 | 81 | 140 | 31 | | | 21 | | | 26 | 11 | 8 | 23 | 7 | 7 | **134** | **74** |
| Sződliget | - | - | - | - | | | | | | | | | | | | | **-** | **-** |
| Сёдлигет | 0 | 0 | 0 | 0 | | | | | | | | | | | | | **0** | **0** |
| 1675,500 - 1675,300 | - | - | 90 | 90 | 90 | | | 90 | | | 90 | 90 | 90 | 90 | 90 | 90 | **90** | **90** |
| | 0 | 0 | 84 | 139 | 31 | | | 21 | | | 26 | 11 | 8 | 23 | 7 | 13 | **140** | **73** |

| Kritischer Abschnitt / Lage<br>Secteur critique / Position<br>Критический участок / Полож<br>(km - км) | Tiefe in dm / Anzahl der Tage - Breite in m / Anzahl der Tage *)<br>Profondeur en dm / Nombre de jours - Largeur en m / Nombre de jours *)<br>Глубина в дм / Количество дней - Ширина в м / Количество дней *) | | | | | | | | | | | | | | | | Jahressumme<br>Somme annuelle<br>Кол-во в год<br>2017 | Durchschnitt<br>Moyenne<br>В среднем<br>2013-2017 |
|---|---|---|---|---|---|---|---|---|---|---|---|---|---|---|---|---|---|---|
| | 2013 | 2014 | 2015 | 2016 | 2017 | | | | | | | | | | | | | |
| | | | | | I | II | III | IV | V | VI | VII | VIII | IX | X | XI | XII | | |
| **Ungarn / Hongrie / Венгрия** | | | | | | | | | | | | | | | | | | |
| | | | | | | | | | | | | | | | | | | |
| **Nächstgelegene hydrologische Messstelle / Station hydrométrique la plus proche / Ближайший водомерный пост** | | | | | | | | | | | | | **Budapest (Vigadó tér) / Будапешт (пл. Вигадо) (1646,500)** | | | | | |
| Göd | 23-25 | 22-25 | 16-25 | 16-24 | 17-25 | | | 25 | | | 25 | | | 23-25 | | | **17-25** | **16-25** |
| Гёд | 9 | 25 | 73 | 60 | 31 | | | 1 | | | 2 | | | 8 | | | **42** | **42** |
| 1668,000-1666,700 | 100 | 80-100 | 80 | 80 | 80 | | 80 | 80 | | | 80 | 80 | 80 | 80 | 80 | 80 | **80** | **80-100** |
| 2015,16,17/1668,000-1666,600 | 20 | 39 | 98 | 162 | 31 | | 10 | 27 | | | 26 | 16 | 14 | 27 | 19 | 24 | **194** | **103** |
| Megyeri-híd | - | - | - | - | | | | | | | | | | | | | **-** | **-** |
| Мост Медьери | 0 | 0 | 0 | 0 | | | | | | | | | | | | | **0** | **0** |
| 2015,16/1660,000 - 1659,700 | - | - | 100 | 100 | 100 | | | 100 | | | 100 | 100 | 100 | 100 | | 100 | **100** | **100** |
| 2017/1660,000-1659,400 | 0 | 0 | 84 | 110 | 31 | | | 10 | | | 24 | 5 | 3 | 19 | | 8 | **100** | **59** |
| Budapest | 24-25 | 22-25 | 16-25 | 16-24 | 17-25 | | | 25 | | | 25 | | | 23-25 | | | **17-25** | **16-25** |
| Будапешт | 4 | 18 | 51 | 61 | 31 | | | 1 | | | 2 | | | 8 | | | **42** | **35** |
| 1653,000-1651,800 | 100 | 100 | 100-120 | 120 | 120 | | | 120 | | | 120 | | | 120 | | | **120** | **100-120** |
| 2016,17/1653,000-1651,200 | 14 | 32 | 78 | 77 | 31 | | | 3 | | | 7 | | | 10 | | | **51** | **50** |
| **Nächstgelegene hydrologische Messstelle / Station hydrométrique la plus proche / Ближайший водомерный пост** | | | | | | | | | | | | | **Budafok / Будафок (1636,900)** | | | | | |
| Budafok | 23-25 | 21-25 | 17-25 | 21-25 | 18-25 | | | | | | 25 | | | 23-25 | | | **18-25** | **17-25** |
| Будафок | 9 | 18 | 59 | 60 | 31 | | | | | | 2 | | | 9 | | | **42** | **38** |
| 1638,400-1637,400 | 50 | 50 | 50-80 | 60-80 | 60 | | 60-80 | 60-80 | | | 60 | 60-80 | 60-80 | 60 | 60-80 | 60-80 | **60-80** | **50-80** |
| 2015,16,17/1638,600 - 1637,100 | 20 | 55 | 120 | 198 | 31 | | 22 | 29 | | | 28 | 31 | 22 | 31 | 30 | 31 | **255** | **130** |
| Százhalombatta | - | - | 22-24 | 20-24 | 21-25 | | | | | | | | | | | | **21-25** | **20-25** |
| Сазхаломбатта | 0 | 0 | 17 | 14 | 24 | | | | | | | | | | | | **24** | **11** |
| 1623,500-1622,500 | - | 90 | 80-120 | 80-120 | 80 | | 120 | 80-120 | | | 80-120 | 80-122 | 80-120 | 80-120 | 80-120 | 80-120 | **80-120** | **80-120** |
| 2015,16,17/1623,700-1622,500 | 0 | 7 | 92 | 179 | 31 | | 18 | 28 | | | 28 | 22 | 20 | 31 | 24 | 31 | **233** | **102** |
| **Nächstgelegene hydrologische Messstelle / Station hydrométrique la plus proche / Ближайший водомерный пост** | | | | | | | | | | | | | **Adony / Адонь (1597,800)** | | | | | |
| Dunaföred | 24-25 | 22-25 | 21-25 | 20-25 | 21-25 | | | | | | | | | | | | **21-25** | **20-25** |
| Дунафюред | 4 | 15 | 28 | 25 | 28 | | | | | | | | | | | | **28** | **20** |
| 1618,500-1617,800 | 110 | 100 | 90 | 90 | 90 | | | 90 | | | 90 | 90 | 90 | 90 | 90 | 90 | **90** | **90-110** |
| 2015,16,17/1619,100-1617,900 | 14 | 20 | 84 | 139 | 31 | | | 20 | | | 26 | 10 | 6 | 24 | 7 | 14 | **138** | **79** |
| Ercsi | 21-25 | 19-25 | - | - | | | | | | | | | | | | | **-** | **18-25** |
| Эрчи | 24 | 33 | 0 | 0 | | | | | | | | | | | | | **0** | **11** |
| 1615,900-1615,100 | 100 | 100 | 90-100 | 90 | 90 | | | 90 | | | 90 | 90 | 90 | 90 | 90 | 90 | **90** | **90-110** |
| 2015/1616,700-1615,000 | 39 | 44 | 90 | 138 | 31 | | | 20 | | | 26 | 10 | 6 | 24 | 7 | 14 | **138** | **90** |
| 2016,17/1616,700-1615,400 | | | | | | | | | | | | | | | | | | |

| Kritischer Abschnitt / Lage<br>Secteur critique / Position<br>Критический участок / Полож<br>(km - км) | Tiefe in dm / Anzahl der Tage - Breite in m / Anzahl der Tage *)<br>Profondeur en dm / Nombre de jours - Largeur en m / Nombre de jours *)<br>Глубина в дм / Количество дней - Ширина в м / Количество дней *) | | | | | | | | | | | | | | | | Jahressumme<br>Somme annuelle<br>Кол-во в год<br>2017 | Durchschnitt<br>Moyenne<br>В среднем<br>2013-2017 |
|---|---|---|---|---|---|---|---|---|---|---|---|---|---|---|---|---|---|---|
| | 2013 | 2014 | 2015 | 2016 | 2017 | | | | | | | | | | | | | |
| | | | | | I | II | III | IV | V | VI | VII | VIII | IX | X | XI | XII | | |
| **Ungarn / Hongrie / Венгрия** | | | | | | | | | | | | | | | | | | |
| **Nächstgelegene hydrologische Messstelle / Station hydrométrique la plus proche / Ближайший водомерный пост** | | | | | | | | | | | | | **Dunaújváros / Дунауйварош (1580,600)** | | | | | |
| Kulcs ob./amont<br>Кульч верхний | -<br>0 | -<br>0 | 22-24<br>10 | 22-25<br>11 | 23-25<br>15 | | | | | | | | | | | | **23-25<br>15** | **22-25<br>7** |
| 2015,16,17/1591,800-1591,300 | -<br>0 | -<br>0 | 80<br>84 | 80<br>120 | 80<br>31 | | | 80<br>12 | | | 80<br>26 | 80<br>6 | 80<br>3 | 80<br>20 | 80<br>1 | 80<br>11 | **80<br>110** | **80<br>63** |
| Kulcs<br>Кульч | 23-25<br>9 | 23-25<br>11 | 19-25<br>40 | 18-25<br>58 | 19-25<br>31 | | | | | | 25<br>2 | | | | | | **19-25<br>33** | **18-25<br>30** |
| 1590,700-1590,100 | 80 | 80 | 80 | 80 | 80 | | | 80 | | | 80 | 80 | 80 | 80 | 80 | 80 | **80** | **80** |
| 2015,16,17/1590,600-1590,100 | 18 | 16 | 84 | 120 | 31 | | | 12 | | | 26 | 6 | 3 | 20 | 1 | 11 | **110** | **70** |
| Dunaújváros<br>Дунауйварош | -<br>0 | -<br>0 | -<br>0 | -<br>0 | | | | | | | | | | | | | **-<br>0** | **-<br>0** |
| 1583,000-1581,200 | - | 100 | 100 | 100 | 100 | | | 100 | | | 100 | 100 | 100 | 100 | 100 | 100 | **100** | **100** |
| 2015,16,17/1583,000-1579,800 | 0 | 7 | 74 | 110 | 31 | | | 12 | | | 26 | 6 | 3 | 20 | 1 | 11 | **110** | **60** |
| **Nächstgelegene hydrologische Messstelle / Station hydrométrique la plus proche / Ближайший водомерный пост** | | | | | | | | | | | | | **Dunaföldvár / Дунафёльдвар (1560,600)** | | | | | |
| Baracs<br>Барач | -<br>0 | -<br>0 | 18-25<br>60 | 17-25<br>59 | 18-25<br>31 | | | 25<br>1 | | | 24-25<br>4 | | | 23-25<br>8 | | | **18-25<br>44** | **17-25<br>33** |
| 1569,900 - 1569,200 | - | 80 | 80-90 | 90 | 90 | | 90 | 90 | | | 90 | 90 | 90 | 90 | 90 | 90 | **90** | **80-90** |
| 2015,16,17/1569,900 - 1569,000 | 0 | 20 | 104 | 189 | 31 | | 21 | 30 | | | 29 | 30 | 22 | 31 | 27 | 31 | **252** | **113** |
| Kisapostag<br>Кишапоштаг | 18-25<br>43 | 17-25<br>30 | 18-25<br>61 | 17-25<br>59 | 18-25<br>31 | | | | | | 24-25<br>4 | | | 23-25<br>8 | | | **18-25<br>43** | **17-25<br>47** |
| 1567,300-1566,100 | 100 | 80-130 | 80-130 | 80-130 | 80 | | 130 | 80-130 | | | 80-130 | 80-130 | 80-130 | 80-130 | 130 | 80-130 | **80-130** | **80-130** |
| 2015,16,17/1567,300-1565,900 | 55 | 62 | 117 | 166 | 31 | | 11 | 28 | | | 28 | 17 | 16 | 29 | 18 | 29 | **207** | **121** |
| Dunaföldvár ob./amont<br>Дунафёльдвар верхний | 24-25<br>4 | 21-25<br>18 | 17-25<br>68 | 16-25<br>70 | 17-24<br>31 | | | 24-25<br>2 | | | 23-25<br>9 | | | 22-24<br>8 | | | **17-25<br>50** | **16-25<br>42** |
| 1561,000 - 1560,000 | - | 60 | 60-120 | 120 | 120 | | | 120 | | | 120 | 120 | 120 | 120 | | | **120** | **60-120** |
| 2015,16,17/1561,000 - 1560,400 | 0 | 52 | 103 | 81 | 31 | | | 4 | | | 17 | 1 | 1 | 11 | | | **65** | **60** |
| Dunaföldvár<br>Дунафёльдвар | 23-25<br>11 | 23-25<br>15 | 19-25<br>46 | 19-25<br>56 | 20-25<br>30 | | | | | | | | | 25<br>5 | | | **20-25<br>35** | **22-25<br>33** |
| 1559,800-1559,700 | 60<br>26 | 60<br>6 | -<br>0 | 100<br>29 | | | | | | | | | | | | | **-<br>0** | **60-100<br>12** |

| Kritischer Abschnitt / Lage<br>Secteur critique / Position<br>Критический участок / Полож<br>(km - км) | Tiefe in dm / Anzahl der Tage - Breite in m / Anzahl der Tage *)<br>Profondeur en dm / Nombre de jours - Largeur en m / Nombre de jours *)<br>Глубина в дм / Количество дней - Ширина в м / Количество дней *) | | | | | | | | | | | | | | | | Jahressumme<br>Somme annuelle<br>Кол-во в год<br>2017 | Durchschnitt<br>Moyenne<br>В среднем<br>2013-2017 |
|---|---|---|---|---|---|---|---|---|---|---|---|---|---|---|---|---|---|---|
| | 2013 | 2014 | 2015 | 2016 | 2017 | | | | | | | | | | | | | |
| | | | | | I | II | III | IV | V | VI | VII | VIII | IX | X | XI | XII | | |
| **Ungarn / Hongrie / Венгрия** | | | | | | | | | | | | | | | | | | |
| **Nächstgelegene hydrologische Messstelle / Station hydrométrique la plus proche / Ближайший водомерный пост** | | | | | | | | | | | | | **Dunaföldvár / Дунафёльдвар (1560,600)** | | | | | |
| Solt | 20-25 | 19-25 | 15-25 | 15-25 | 16-23 | | | 23-25 | | | 22-25 | 25 | 25 | 21-25 | | | **16-25** | **15-25** |
| Шольт | 36 | 38 | 77 | 75 | 31 | | | 3 | | | 15 | 1 | 1 | 11 | | | **62** | **58** |
| 1558,500-1557,500 | 100 | 100 | 100 | 100 | 100 | | 100 | 100 | | | 100 | 100 | 100 | 100 | 100 | 100 | **100** | **100** |
| | 92 | 62 | 120 | 202 | 31 | | 24 | 30 | | | 25 | 30 | 24 | 31 | 30 | 31 | **256** | **146** |
| Solt unt./aval | 24-25 | 23-25 | 19-25 | 19-25 | 20-25 | | | | | | | | | 25 | | | **20-25** | **19-25** |
| Шольт нижний | 4 | 15 | 43 | 49 | 30 | | | | | | | | | 5 | | | **35** | **29** |
| 1555,800-1554,600 | 100 | 100 | 100 | 100 | 100 | | 100 | 100 | | | | 100 | 100 | 100 | 100 | 100 | **100** | **100** |
| | 84 | 62 | 119 | 178 | 31 | | 16 | 29 | | | | 21 | 18 | 31 | 20 | 30 | **196** | **128** |
| Bölcske | - | - | - | - | | | | | | | | | | | | | **-** | **-** |
| Больчке | 0 | 0 | 0 | 0 | | | | | | | | | | | | | **0** | **0** |
| 1551,500-1551,400 | 130 | 130 | 130 | 130 | 130 | | 130 | 130 | | | 130 | 130 | 130 | 130 | 130 | 130 | **130** | **130** |
| | 90 | 62 | 120 | 186 | 31 | | 18 | 29 | | | 25 | 25 | 18 | 31 | 24 | 31 | **232** | **138** |
| **Nächstgelegene hydrologische Messstelle / Station hydrométrique la plus proche / Ближайший водомерный пост** | | | | | | | | | | | | | **Paks / Пакш (1531,300)** | | | | | |
| Paks | - | - | - | - | | | | | | | | | | | | | **-** | **-** |
| Пакш | 0 | 0 | 0 | 0 | | | | | | | | | | | | | **0** | **0** |
| 1530,500-1529,500 | - | - | - | 150 | 150 | | | | | | | | | | | | **150** | **150** |
| | 0 | 0 | 0 | 9 | 28 | | | | | | | | | | | | **28** | **7** |
| Paks 2 | - | - | - | - | | | | | | | | | | | | | **-** | **-** |
| Пакш 2 | 0 | 0 | 0 | 0 | | | | | | | | | | | | | **0** | **0** |
| 1529,500-1528,500 | - | 150 | 150 | 150 | | | | | | | | | | | | | **150** | **150** |
| | 0 | 6 | 33 | 18 | | | | | | | | | | | | | **0** | **11** |
| Baraka | - | - | 25 | 24-25 | 25 | | | | | | | | | | | | **25** | **24-25** |
| Барака | 0 | 0 | 3 | 8 | 2 | | | | | | | | | | | | **2** | **3** |
| 1522,000 - 1521,000 | - | 120 | 120 | 120 | 120 | | | | | | | | | | | | **120** | **120** |
| 2015,16,17/1522,000 - 1521,500 | 0 | 6 | 33 | 27 | 28 | | | | | | | | | | | | **28** | **19** |
| Kovácspuszta | - | - | 22-25 | 21-25 | 22-25 | | | | | | | | | | | | **22-25** | **21-25** |
| Ковачпуста | 0 | 0 | 21 | 13 | 20 | | | | | | | | | | | | **20** | **11** |
| 1512,500 - 1511,800 | - | - | - | - | | | | | | | | | | | | | **-** | **-** |
| | 0 | 0 | 0 | 0 | | | | | | | | | | | | | **0** | **0** |
| **Nächstgelegene hydrologische Messstelle / Station hydrométrique la plus proche / Ближайший водомерный пост** | | | | | | | | | | | | | **Baja / Байя (1478,700)** | | | | | |
| Korpádi kanyar | - | - | - | - | | | | | | | | | | | | | **-** | **-** |
| Корпади каняр | 0 | 0 | 0 | 0 | | | | | | | | | | | | | **0** | **0** |
| 1493,500-1492,500 | 140 | 140 | 140 | 140-150 | 140 | | | | | | 140 | | | 140 | | | **140** | **140-150** |
| | 14 | 12 | 64 | 54 | 29 | | | | | | 7 | | | 8 | | | **44** | **38** |
| Koppányi kanyar | - | - | - | - | | | | | | | | | | | | | **-** | **-** |
| Копани каняр | 0 | 0 | 0 | 0 | | | | | | | | | | | | | **0** | **0** |
| 1483,500-1492,500 | 150 | 150 | 150 | 150 | 150 | | | | | | | | | 150 | | | **150** | **150** |
| 2016,17/1483,500-1482,500 | 5 | 6 | 53 | 37 | 25 | | | | | | | | | 6 | | | **31** | **26** |
| Baja | - | - | - | - | | | | | | | | | | | | | **-** | **-** |
| Байя | 0 | 0 | 0 | 0 | | | | | | | | | | | | | **0** | **0** |
| 1480,100 - 1479,100 | 140 | - | 140 | 140 | 140 | | | | | | | | | 140 | | | **140** | **140** |
| | 3 | 0 | 42 | 23 | 22 | | | | | | | | | 3 | | | **25** | **19** |

| Kritischer Abschnitt / Lage<br>Secteur critique / Position<br>Критический участок / Полож<br>(km - км) | Tiefe in dm / Anzahl der Tage - Breite in m / Anzahl der Tage *)<br>Profondeur en dm / Nombre de jours - Largeur en m / Nombre de jours *)<br>Глубина в дм / Количество дней - Ширина в м / Количество дней *) | | | | | | | | | | | | | | | | **Jahressumme<br>Somme annuelle<br>Кол-во в год<br>2017** | **Durchschnitt<br>Moyenne<br>В среднем<br>2013-2017** |
|---|---|---|---|---|---|---|---|---|---|---|---|---|---|---|---|---|---|---|
| | 2013 | 2014 | 2015 | 2016 | 2017 | | | | | | | | | | | | | |
| | | | | | I | II | III | IV | V | VI | VII | VIII | IX | X | XI | XII | | |
| **Ungarn / Hongrie / Венгрия** | | | | | | | | | | | | | | | | | | |
| **Nächstgelegene hydrologische Messstelle / Station hydrométrique la plus proche / Ближайший водомерный пост** | | | | | | | | | | | | | **Baja / Байя** | | **(1478,700)** | | | |
| Sárospart<br>Шарошпарт<br>1475,500 - 1474,500 | -<br>0<br>-<br>0 | -<br>0<br>-<br>0 | -<br>0<br>150<br>12 | -<br>0<br>150<br>8 | 150<br>1 | | | | | | | | | | | | **-<br>0<br>150<br>1** | **-<br>0<br>150<br>4** |
| **Nächstgelegene hydrologische Messstelle / Station hydrométrique la plus proche / Ближайший водомерный пост** | | | | | | | | | | | | | **Baja / Байя** | | **(1478,700)** | | | |
| Sárospart 2<br>Шарошпарт 2<br>1472,500 -1471,500 | -<br>0<br>-<br>0 | -<br>0<br>-<br>0 | -<br>0<br>150<br>26 | -<br>0<br>150<br>12 | 150<br>13 | | | | | | | | | | | | **-<br>0<br>150<br>13** | **-<br>0<br>150<br>10** |
| Szeremle<br>Серемле<br>1469,000 -1468,000 | -<br>0<br>-<br>0 | -<br>0<br>-<br>0 | -<br>0<br>130<br>24 | -<br>0<br>130<br>11 | 130<br>8 | | | | | | | | | | | | **-<br>0<br>130<br>8** | **-<br>0<br>130<br>9** |
| Dunafalva<br>Дунафалва<br>1461,000-1460,000 | -<br>0<br>-<br>0 | -<br>0<br>-<br>0 | -<br>0<br>-<br>0 | -<br>0<br>-<br>0 | | | | | | | | | | | | | **-<br>0<br>-<br>0** | **-<br>0<br>-<br>0** |
| **Nächstgelegene hydrologische Messstelle / Station hydrométrique la plus proche / Ближайший водомерный пост** | | | | | | | | | | | | | **Mohacs / Мохач (1446,900)** | | | | | |
| Mohács<br>Мохач<br>1451,500-1450,500 | -<br>0<br>140<br>3 | -<br>0<br>-<br>0 | -<br>0<br>140<br>37 | -<br>0<br>140<br>23 | 140<br>19 | | | | | | | | | 140<br>4 | | | **-<br>0<br>140<br>23** | **-<br>0<br>140<br>17** |
| Repityi rakodó<br>Репити ракодо<br>1439,500-1438,500 | -<br>0<br>-<br>0 | -<br>0<br>-<br>0 | -<br>0<br>150<br>26 | -<br>0<br>150<br>11 | 150<br>11 | | | | | | | | | | | | **-<br>0<br>150<br>11** | **-<br>0<br>150<br>10** |
| Bedai<br>Бедаи<br>1435,500 - 1434,500 | -<br>0<br>-<br>0 | -<br>0<br>-<br>0 | -<br>0<br>150<br>7 | -<br>0<br>150<br>9 | 150<br>3 | | | | | | | | | | | | **-<br>0<br>150<br>3** | **-<br>0<br>150<br>4** |

| Kritischer Abschnitt / Lage<br>Secteur critique / Position<br>Критический участок / Поло<br>(km - км) | Tiefe in dm / Anzahl der Tage - Breite in m / Anzahl der Tage *)<br>Profondeur en dm / Nombre de jours - Largeur en m / Nombre de jours *)<br>Глубина в дм / Количество дней - Ширина в м / Количество дней *) | | | | | | | | | | | | | | | | Jahressumme<br>Somme annuelle<br>Кол-во в год<br>2017 | Durchschnitt<br>Moyenne<br>В среднем<br>2013-2017 |
|---|---|---|---|---|---|---|---|---|---|---|---|---|---|---|---|---|---|---|
| | 2013 | 2014 | 2015 | 2016 | 2017 | | | | | | | | | | | | | |
| | | | | | I | II | III | IV | V | VI | VII | VIII | IX | X | XI | XII | | |
| **Kroatien/Croatie/Хорватия** | | | | | | | | | | | | | | | | | | |
| | *1)*2) | *1)*2) | *1)*2) | *1)*2) | | | | | | | | | | | | | | |
| **Nächstgelegene hydrologische Messstelle / Station hydrométrique la plus proche / Ближайший водомерный пост** | | | | | | | | | | | | | **Vukovar / Вуковар (1336,500)** | | | | | |
| Mohovo<br>Мохово | | | | | | | | | | | | | | | | | | **0** |
| 1310,000-1308,000 | | | | | | | | | | | | | | | | | | **0** |
| **Serbien / Serbie / Сербия** | | | | | | | | | | | | | | | | | | |
| | | | | | | | | | | | | | | | | | | |
| **Nächstgelegene hydrologische Messstelle / Station hydrométrique la plus proche / Ближайший водомерный пост** | | | | | | | | | | | | | | **Bezdan/Бездан km 1425,590** | | | | |
| Bezdan<br>Бездан | | | | | | | | | | | | | | | | | | **0** |
| 1428,000-1427,000 | | | | | | | | | | | | | | | | | | **0** |
| **Nächstgelegene hydrologische Messstelle / Station hydrométrique la plus proche / Ближайший водомерный пост** | | | | | | | | | | | | | | **Apatin/Апатин km 1401,900** | | | | |
| Apatin<br>Апатин | -<br>0 | 0-25<br>137 | 8-24<br>175 | | | | | | | | | | | | | | | **0-25**<br>**104** |
| 1407,000-1399,000 | -<br>0 | 0-180<br>137 | 11-180<br>172 | | | | | | | | | | | | | | | **0-200**<br>**103** |
| **Nächstgelegene hydrologische Messstelle / Station hydrométrique la plus proche / Ближайший водомерный пост** | | | | | | | | | | | | | | | **Bačka Palanka/Бачка Паланка km 1298,560** | | | |
| Susek<br>Сусек | -<br>0 | | | | | | | | | | | | | | | | | **5-25**<br>**0** |
| 1286,000 - 1281,000 | -<br>0 | | | | | | | | | | | | | | | | | **118-200**<br>**0** |
| Futog<br>Футог | 11-25<br>127 | 0-24<br>153 | 9-25<br>203 | 4-25<br>172 | 8-24<br>26 | 15-24<br>18 | | 17-24<br>27 | | 13-23<br>30 | 12-22<br>30 | 17-24<br>17 | 15-24<br>15 | 12-24<br>29 | 18-25<br>11 | 23-24<br>6 | **8-25**<br>**209** | **0-25**<br>**173** |
| 1264,000 - 1260,000<br>2017/1267,400-1261,600 | 80-100<br>127 | 0-165<br>151 | 87-180<br>203 | 13-180<br>172 | 117-151<br>26 | 126-151<br>18 | | 137-151<br>27 | | 125-150<br>30 | 125-148<br>30 | 137-151<br>17 | 126-151<br>15 | 124-151<br>24 | 142-180<br>11 | 150-151<br>6 | **117-180**<br>**204** | **0-180**<br>**171** |
| | | | | | | | | | | | | | | | | | | |
| | | | | | | | | | | | | | | | | | | |
| **Nächstgelegene hydrologische Messstelle / Station hydrométrique la plus proche / Ближайший водомерный пост** | | | | | | | | | | | | | **Novi Sad/Нови Сад km 1254,980** | | | | | |
| Arankina ada<br>Аранкина ада | | | | | | | | | | | | | | | | | | |
| 1247,000-1244,800 | | | | | | | | | | | | | | | | | | |
| **Nächstgelegene hydrologische Messstelle / Station hydrométrique la plus proche / Ближайший водомерный пост** | | | | | | | | | | | | | **Slankamen/Сланкамен km 1216,020** | | | | | |
| Beška<br>Бешка | | | | | | | | | | | | | | | | | | |
| 1229,600-1227,200 | | | | | | | | | | | | | | | | | | |

| Kritischer Abschnitt / Lage<br>Secteur critique / Position<br>Критический участок / Полож<br>(km - км) | Tiefe in dm / Anzahl der Tage - Breite in m / Anzahl der Tage *)<br>Profondeur en dm / Nombre de jours - Largeur en m / Nombre de jours *)<br>Глубина в дм / Количество дней - Ширина в м / Количество дней *) | | | | | | | | | | | | | | | | Jahressumme<br>Somme annuelle<br>Кол-во в год<br>2017 | Durchschnitt<br>Moyenne<br>В среднем<br>2013-2017 |
|---|---|---|---|---|---|---|---|---|---|---|---|---|---|---|---|---|---|---|
| | 2013 | 2014 | 2015 | 2016 | 2017 | | | | | | | | | | | | | |
| | | | | | I | II | III | IV | V | VI | VII | VIII | IX | X | XI | XII | | |
| **Bulgarien/Bulgarie/България** | | | | | | | | | | | | | | | | | | |
| | *2 | *2) | *2) | *2) | | | | | | | | | | | | | | |
| **Nächstgelegene hydrologische Messstelle / Station hydrométrique la plus proche / Ближайший водомерный пост** | | | | | | | | | | | | | | | **Svistov / Свиштов (554,300)** | | | |
| Somovit | 22-25 | - | 20-23 | - | - | - | - | - | - | - | - | - | - | - | - | - | **-** | **20-25** |
| Сомовит | 38 | 0 | 52 | 0 | 0 | 0 | 0 | 0 | 0 | 0 | 0 | 0 | 0 | 0 | 0 | 0 | **0** | **18** |
| 610,000-608,000 | - | - | 170-180 | 180 | - | - | - | - | - | - | - | - | - | - | - | - | **-** | **170-180** |
| | 0 | 0 | 126 | 55 | 0 | 0 | 0 | 0 | 0 | 0 | 0 | 0 | 0 | 0 | 0 | 0 | **0** | **36** |
| Insel/Ile Palets | 23-25 | - | 20-23 | 22-25 | - | - | - | - | - | - | - | - | - | - | - | - | **-** | **20-25** |
| о.Палец | 19 | 0 | 49 | 6 | 0 | 0 | 0 | 0 | 0 | 0 | 0 | 0 | 0 | 0 | 0 | 0 | **0** | **15** |
| 586,000 - 584,000 | 150-180 | 150-180 | 120-180 | 120-180 | - | - | - | - | - | - | - | - | 140 | 140 | 140 | 140 | **140** | **120-180** |
| | 95 | 118 | 127 | 55 | 0 | 0 | 0 | 0 | 0 | 0 | 0 | 0 | 2 | 31 | 30 | 31 | **94** | **98** |
| Goliama Berzina | 21-23 | - | 21-25 | 21-25 | - | - | - | - | - | - | 22-24 | 24 | 22-25 | - | - | - | **22-24** | **21-25** |
| Голяма Бързина | 43 | 0 | 51 | 41 | 0 | 0 | 0 | 0 | 0 | 0 | 14 | 2 | 7 | 0 | 0 | 0 | **23** | **32** |
| 576,000 - 573,000 | 100-180 | 130-180 | 170-180 | 140-180 | - | - | - | - | - | - | 160 | 160 | 160 | 160 | - | - | **160** | **100-180** |
| | 121 | 93 | 53 | 65 | 0 | 0 | 0 | 0 | 0 | 0 | 14 | 31 | 30 | 25 | 0 | 0 | **100** | **66** |
| Milka | 16-25 | 20-25 | 17-25 | 18-25 | 17-24 | 20-23 | - | 23-25 | - | 22-25 | 20-25 | 22-24 | 20-25 | 21-25 | 23-25 | - | **17-25** | **16-25** |
| Милка | 90 | 31 | 153 | 93 | 31 | 7 | 0 | 15 | 0 | 21 | 31 | 11 | 12 | 20 | 3 | 0 | **151** | **104** |
| 569,000 - 567,000 | 40-180 | 70-170 | 40-170 | 40-180 | 80 | 80-100 | 100-130 | 80-130 | 80-100 | 80-180 | 180 | 100-180 | 100-120 | 110-120 | 110 | 110-160 | **80-180** | **40-180** |
| 06 2017/567,000 - 564,000 | 192 | 352 | 365 | 352 | 31 | 28 | 31 | 30 | 31 | 30 | 31 | 31 | 30 | 31 | 30 | 31 | **365** | **325** |
| Insel/Ile Belene | - | - | - | - | - | - | - | - | - | - | - | - | - | - | - | - | **-** | **-** |
| о. Белене | 0 | 0 | 0 | 0 | 0 | 0 | 0 | 0 | 0 | 0 | 0 | 0 | 0 | 0 | 0 | 0 | **0** | **0** |
| 567,000-564,000 | 100-180 | 100-140 | 100-160 | 160 | 160 | 160 | 120-160 | 120 | 120 | 120-180 | - | - | - | - | - | - | **120-180** | **100-180** |
| | 183 | 350 | 365 | 366 | 31 | 28 | 31 | 30 | 31 | 30 | 0 | 0 | 0 | 0 | 0 | 0 | **181** | **289** |
| Insel / Ile Coundour | 20-25 | - | 21-25 | 20-25 | - | - | - | - | - | - | - | - | - | - | - | - | **-** | **21-25** |
| о. Кондур | 51 | 0 | 53 | 56 | 0 | 0 | 0 | 0 | 0 | 0 | 0 | 0 | 0 | 0 | 0 | 0 | **0** | **32** |
| 563,000 - 560,000 | 60-180 | 120-160 | 110-180 | 80-180 | 150 | 150 | 150 | 150 | 150 | 150 | 150 | 150 | 150 | 150 | 150-160 | 160 | **150-160** | **60-180** |
| | 171 | 365 | 291 | 135 | 31 | 28 | 31 | 30 | 31 | 30 | 31 | 31 | 30 | 31 | 30 | 31 | **365** | **265** |
| **Nächstgelegene hydrologische Messstelle / Station hydrométrique la plus proche / Ближайший водомерный пост** | | | | | | | | | | | | | | | **Svistov / Свиштов (554,300)** | | | |
| Insel/Ile Vardim ob./amont | 21-25 | - | 19-25 | 21-25 | - | - | - | - | - | - | 22 | 24 | 22-25 | - | - | - | **22-25** | **19-25** |
| о. Вардим верхний | 56 | 0 | 91 | 39 | 0 | 0 | 0 | 0 | 0 | 0 | 1 | 2 | 4 | 0 | 0 | 0 | **7** | **39** |
| 547,000-545,000 | 80-180 | - | 160-180 | 180 | - | - | - | - | - | - | - | - | - | - | - | - | **-** | **80-180** |
| | 238 | 0 | 94 | 86 | 0 | 0 | 0 | 0 | 0 | 0 | 0 | 0 | 0 | 0 | 0 | 0 | **0** | **84** |

| Kritischer Abschnitt / Lage<br>Secteur critique / Position<br>Критический участок / Полож<br>(km - км) | Tiefe in dm / Anzahl der Tage - Breite in m / Anzahl der Tage *)<br>Profondeur en dm / Nombre de jours - Largeur en m / Nombre de jours *)<br>Глубина в дм / Количество дней - Ширина в м / Количество дней *) | | | | | | | | | | | | | | | | Jahressumme<br>Somme annuelle<br>Кол-во в год | Durchschnitt<br>Moyenne<br>В среднем |
|---|---|---|---|---|---|---|---|---|---|---|---|---|---|---|---|---|---|---|
| | 2013 | 2014 | 2015 | 2016 | 2017 | | | | | | | | | | | | 2017 | 2013-2017 |
| | | | | | I | II | III | IV | V | VI | VII | VIII | IX | X | XI | XII | | |
| **Bulgarien/Bulgarie/Болгария** | | | | | | | | | | | | | | | | | | |
| | *2 | *2) | *2) | *2) | | | | | | | | | | | | | | |
| **Nächstgelegene hydrologische Messstelle / Station hydrométrique la plus proche / Ближайший водомерный пост** | | | | | | | | | | | | | | | | | **Svistov / Свиштов (554,300)** | |
| Insel/Ile Vardim | 21-25 | 23-25 | 19-25 | 20-25 | - | - | - | - | - | - | - | 23-25 | 22-25 | - | - | - | **22-25** | **19-25** |
| о. Вардим | 47 | 8 | 97 | 60 | 0 | 0 | 0 | 0 | 0 | 0 | 0 | 3 | 4 | 0 | 0 | 0 | **7** | **44** |
| 543,000-540,000 | 130-180 | 130-160 | 130-150 | 70-180 | - | - | - | - | - | - | - | 110-150 | 110-150 | 150 | 150-170 | 170 | **110-170** | **70-180** |
| | 16 | 337 | 365 | 128 | 0 | 0 | 0 | 0 | 0 | 0 | 0 | 31 | 30 | 31 | 30 | 14 | **136** | **196** |
| Yantra | 21-25 | 23-25 | 19-25 | 19-25 | - | - | - | - | - | - | - | - | - | 23-25 | 25 | - | **23-25** | **19-25** |
| Янтра | 48 | 6 | 112 | 71 | 0 | 0 | 0 | 0 | 0 | 0 | 0 | 0 | 0 | 9 | 1 | 0 | **10** | **49** |
| 537,00-534,000 | 140-180 | 170-180 | 80-180 | 80-180 | - | - | - | - | - | - | - | - | - | 120 | 120 | 120 | **120** | **80-180** |
| | 70 | 12 | 116 | 102 | 0 | 0 | 0 | 0 | 0 | 0 | 0 | 0 | 0 | 31 | 30 | 31 | **92** | **78** |
| Insel/Ile Batin ob./amont | - | - | - | - | 18-24 | - | - | - | - | - | - | - | - | - | - | - | **18-24** | **18-24** |
| о. Батин верхний | 0 | 0 | 0 | 0 | 22 | 0 | 0 | 0 | 0 | 0 | 0 | 0 | 0 | 0 | 0 | 0 | **22** | **4** |
| 530,800-528,300 | - | - | - | - | 180 | 180 | - | - | - | - | 150 | 150 | 150 | - | - | - | **150-180** | **150-180** |
| 2017/ 533,000-530,000 | 0 | 0 | 0 | 0 | 31 | 20 | 0 | 0 | 0 | 0 | 27 | 31 | 30 | 0 | 0 | 0 | **139** | **28** |
| **Nächstgelegene hydrologische Messstelle / Station hydrométrique la plus proche / Ближайший водомерный пост** | | | | | | | | | | | | | | | | | **Roussé / Pyce (495,600)** | |
| Batin | 20-25 | 23-25 | 19-25 | 20-25 | 19-25 | - | - | - | - | 22-24 | 20-25 | 22-25 | 21-25 | 21-25 | 25 | - | **19-25** | **19-25** |
| Батин | 51 | 17 | 115 | 71 | 22 | 0 | 0 | 0 | 0 | 8 | 31 | 11 | 12 | 13 | 1 | 0 | **98** | **70** |
| 523,000-520,000 | 80-180 | 70-170 | 60-170 | 90-160 | 140 | 140 | - | 150 | 150 | 150 | 80-150 | 80-90 | 80-90 | 80 | 80 | 80-120 | **80-150** | **60-180** |
| | 355 | 352 | 342 | 366 | 31 | 19 | 0 | 21 | 31 | 30 | 31 | 31 | 30 | 31 | 30 | 31 | **316** | **346** |
| Russe ob./ Russe amont | - | - | - | - | | | | | | | | | | | | | **-** | **-** |
| Русе верхний | 0 | 0 | 0 | 0 | | | | | | | | | | | | | **0** | **0** |
| 499,000-498,000 | - | - | - | - | | | | | | | | | | | | | **-** | **-** |
| | 0 | 0 | 0 | 0 | | | | | | | | | | | | | **0** | **0** |
| Russe unt./ Rousse aval | - | - | - | - | - | - | - | - | - | - | - | - | - | - | - | - | **-** | **-** |
| Русе нижний | 0 | 0 | 0 | 0 | 0 | 0 | 0 | 0 | 0 | 0 | 0 | 0 | 0 | 0 | 0 | 0 | **0** | **0** |
| 489,000-485,000 | 100-180 | - | - | - | - | - | - | - | - | - | - | - | - | - | - | - | **-** | **100-180** |
| | 365 | 0 | 0 | 0 | 0 | 0 | 0 | 0 | 0 | 0 | 0 | 0 | 0 | 0 | 0 | 0 | **0** | **73** |
| Insel/Ile Gostinu | 22-25 | - | - | - | - | - | - | - | - | - | - | - | - | - | - | - | **-** | **22-25** |
| о. Гостин | 39 | 0 | 0 | 0 | 0 | 0 | 0 | 0 | 0 | 0 | 0 | 0 | 0 | 0 | 0 | 0 | **0** | **8** |
| 476,000-472,000 | 150-180 | 170-180 | 170-180 | - | - | - | - | - | - | - | - | - | - | - | - | - | **-** | **150-180** |
| | 295 | 202 | 213 | 0 | 0 | 0 | 0 | 0 | 0 | 0 | 0 | 0 | 0 | 0 | 0 | 0 | **0** | **142** |

| Kritischer Abschnitt / Lage<br>Secteur critique / Position<br>Критический участок / Полож<br>(km - км) | Tiefe in dm / Anzahl der Tage - Breite in m / Anzahl der Tage *)<br>Profondeur en dm / Nombre de jours - Largeur en m / Nombre de jours *)<br>Глубина в дм / Количество дней - Ширина в м / Количество дней *) | | | | | | | | | | | | | | | | Jahressumme<br>Somme annuelle<br>Кол-во в год<br>2017 | Durchschnitt<br>Moyenne<br>В среднем<br>2013-2017 |
|---|---|---|---|---|---|---|---|---|---|---|---|---|---|---|---|---|---|---|
| | 2013 | 2014 | 2015 | 2016 | 2017 | | | | | | | | | | | | | |
| | | | | | I | II | III | IV | V | VI | VII | VIII | IX | X | XI | XII | | |
| **Bulgarien/Bulgarie/Болгария** | | | | | | | | | | | | | | | | | | |
| | *2 | *2) | *2) | *2) | | | | | | | | | | | | | | |
| **Nächstgelegene hydrologische Messstelle / Station hydrométrique la plus proche / Ближайший водомерный пост** | | | | | | | | | | | | | | | **Roussé / Русе (495,600)** | | | |
| Insel/Ile Lungu<br>о. Лунгу<br>470,000-469,000 | | | | | | | | | | | | | | | | | | |
| Brichilian<br>Брышлян<br>458,000 - 455,000 | -<br>0<br>100-180<br>266 | -<br>0<br>170-180<br>31 | -<br>0<br>-<br>0 | 19-25<br>51<br>80-180<br>106 | 18-20<br>16<br>70-100<br>31 | -<br>0<br>70<br>16 | -<br>0<br>-<br>0 | -<br>0<br>-<br>0 | -<br>0<br>-<br>0 | 21-24<br>10<br>120-150<br>8 | 21-25<br>23<br>120-130<br>31 | 21-25<br>7<br>120-130<br>31 | 20-25<br>13<br>120-150<br>30 | 21-25<br>14<br>140-150<br>31 | 25<br>1<br>140-150<br>30 | -<br>0<br>150<br>31 | **18-25<br>84<br>70-150<br>239** | **18-25<br>27<br>70-180<br>128** |
| **Nächstgelegene hydrologische Messstelle / Station hydrométrique la plus proche / Ближайший водомерный пост** | | | | | | | | | | | | | | | **Silistra / Силистра (375,500)** | | | |
| Insel/Ile Kosui<br>о-в Косуй<br>424,000-420,000 | 22-25<br>11<br>100-180<br>14 | -<br>0<br>150-180<br>195 | 21-25<br>43<br>150-180<br>229 | -<br>0<br>150-180<br>54 | -<br>0<br>-<br>0 | -<br>0<br>-<br>0 | -<br>0<br>-<br>0 | -<br>0<br>-<br>0 | -<br>0<br>-<br>0 | -<br>0<br>-<br>0 | -<br>0<br>-<br>0 | -<br>0<br>-<br>0 | -<br>0<br>-<br>0 | -<br>0<br>-<br>0 | -<br>0<br>-<br>0 | -<br>0<br>-<br>0 | **-<br>0<br>-<br>0** | **21-25<br>11<br>100-180<br>98** |
| Insel/Ile Albina<br>о. Албина<br>414,000-412,000 | 23-25<br>24<br>150-180<br>206 | -<br>0<br>-<br>0 | -<br>0<br>-<br>0 | -<br>0<br>-<br>0 | -<br>0<br>-<br>0 | -<br>0<br>-<br>0 | -<br>0<br>-<br>0 | -<br>0<br>-<br>0 | -<br>0<br>-<br>0 | -<br>0<br>-<br>0 | 22<br>1<br>140<br>1 | 22-23<br>3<br>140<br>31 | -<br>0<br>140<br>30 | -<br>0<br>140<br>31 | -<br>0<br>140<br>21 | -<br>0<br>-<br>0 | **22-23<br>4<br>140<br>114** | **22-25<br>6<br>140-180<br>64** |
| Garvan<br>Гарван<br>407,000 - 402,000 | -<br>0<br>-<br>0 | -<br>0<br>-<br>0 | -<br>0<br>-<br>0 | 20-25<br>62<br>50-180<br>228 | 18-20<br>13<br>70-100<br>31 | -<br>0<br>70-80<br>28 | -<br>0<br>80-100<br>31 | 25<br>9<br>70-100<br>30 | -<br>0<br>90<br>31 | 23-24<br>5<br>90<br>23 | 21<br>1<br>140<br>1 | 22-25<br>7<br>140<br>31 | 21-25<br>13<br>140<br>30 | 23-25<br>4<br>140<br>31 | -<br>0<br>130-140<br>30 | -<br>0<br>130<br>31 | **18-25<br>52<br>70-140<br>328** | **18-25<br>23<br>50-180<br>111** |
| Insel/Ile Vetren<br>о. Ветрен<br>395,000-390,000 | -<br>0<br>160-180<br>365 | -<br>0<br>-<br>0 | -<br>0<br>-<br>0 | -<br>0<br>-<br>0 | -<br>0<br>-<br>0 | -<br>0<br>-<br>0 | -<br>0<br>-<br>0 | -<br>0<br>-<br>0 | -<br>0<br>-<br>0 | -<br>0<br>-<br>0 | -<br>0<br>-<br>0 | -<br>0<br>-<br>0 | -<br>0<br>-<br>0 | -<br>0<br>-<br>0 | -<br>0<br>-<br>0 | -<br>0<br>-<br>0 | **-<br>0<br>-<br>0** | **-<br>0<br>160-180<br>73** |
| Insel/Ile Tchaïka<br>о. Чайка<br>384,000-382,000 | 24-25<br>7<br>160-180<br>331 | -<br>0<br>-<br>0 | -<br>0<br>-<br>0 | -<br>0<br>170-180<br>60 | -<br>0<br>-<br>0 | -<br>0<br>-<br>0 | -<br>0<br>-<br>0 | -<br>0<br>-<br>0 | -<br>0<br>-<br>0 | -<br>0<br>-<br>0 | -<br>0<br>-<br>0 | -<br>0<br>-<br>0 | -<br>0<br>-<br>0 | -<br>0<br>-<br>0 | -<br>0<br>-<br>0 | -<br>0<br>-<br>0 | **-<br>0<br>-<br>0** | **24-25<br>1<br>160-180<br>78** |

| Kritischer Abschnitt / Lage<br>Secteur critique / Position<br>Критический участок / Полож<br>(km - км) | Tiefe in dm / Anzahl der Tage - Breite in m / Anzahl der Tage *)<br>Profondeur en dm / Nombre de jours - Largeur en m / Nombre de jours *)<br>Глубина в дм / Количество дней - Ширина в м / Количество дней *) | | | | | | | | | | | | | | | | Jahressumme<br>Somme annuelle<br>Кол-во в год<br>2017 | Durchschnitt<br>Moyenne<br>В среднем<br>2013-2017 |
|---|---|---|---|---|---|---|---|---|---|---|---|---|---|---|---|---|---|---|
| | 2013 | 2014 | 2015 | 2016 | 2017 | | | | | | | | | | | | | |
| | | | | | I | II | III | IV | V | VI | VII | VIII | IX | X | XI | XII | | |
| **Rumänien/Roumanie/Румыния** | | | | | | | | | | | | | | | | | | |
| | | | | | | | | | | | | | | | | | | |
| **Nächstgelegene hydrologische Messstelle / Station hydrométrique la plus proche / Ближайший водомерный пост** | | | | | | | | | | | | | | | **Cetate / Четате (811,000)** | | | |
| Salcia | 19-25 | - | - | - | - | - | - | - | - | - | - | - | - | - | - | - | **-** | **19-25** |
| Салчия | 21 | 0 | 0 | 0 | 0 | 0 | 0 | 0 | 0 | 0 | 0 | 0 | 0 | 0 | 0 | 0 | **0** | **4** |
| 2012 / - | 180 | - | - | - | - | - | - | - | - | - | - | - | - | - | - | - | **-** | **180** |
| 2013 / 823,000 - 822,900 | 21 | 0 | 0 | 0 | 0 | 0 | 0 | 0 | 0 | 0 | 0 | 0 | 0 | 0 | 0 | 0 | **0** | **4** |
| 2014 / - | | | | | | | | | | | | | | | | | | |
| 2015 / - | | | | | | | | | | | | | | | | | | |
| 2016 / - | | | | | | | | | | | | | | | | | | |
| **Nächstgelegene hydrologische Messstelle / Station hydrométrique la plus proche / Ближайший водомерный пост** | | | | | | | | | | | | | | | **Calafat / Калафат (795,000)** | | | |
| Bogdanul | - | - | 25 | - | - | - | - | - | - | - | - | - | - | - | - | - | **-** | **25** |
| Богданул | 0 | 0 | 6 | 0 | 0 | 0 | 0 | 0 | 0 | 0 | 0 | 0 | 0 | 0 | 0 | 0 | **0** | **1** |
| 2013 / - | - | - | 160 | - | - | - | - | - | - | - | - | - | - | - | - | - | **-** | **160** |
| 2014 / - | 0 | 0 | 6 | 0 | 0 | 0 | 0 | 0 | 0 | 0 | 0 | 0 | 0 | 0 | 0 | 0 | **0** | **1** |
| 2015 / 785,500 - 784,400 | | | | | | | | | | | | | | | | | | |
| 2016 / - | | | | | | | | | | | | | | | | | | |
| 2017 / - | | | | | | | | | | | | | | | | | | |
| Pietrişu | - | - | - | - | - | - | - | - | - | - | - | - | - | - | - | - | **-** | **-** |
| Пиетришу | 0 | 0 | 0 | 0 | 0 | 0 | 0 | 0 | 0 | 0 | 0 | 0 | 0 | 0 | 0 | 0 | **0** | **0** |
| 2013 / - | - | - | - | - | - | - | - | - | - | - | - | - | - | - | - | - | **-** | **-** |
| 2014 / - | 0 | 0 | 0 | 0 | 0 | 0 | 0 | 0 | 0 | 0 | 0 | 0 | 0 | 0 | 0 | 0 | **0** | **0** |
| 2015 / - | | | | | | | | | | | | | | | | | | |
| 2016 / - | | | | | | | | | | | | | | | | | | |
| 2017 / - | | | | | | | | | | | | | | | | | | |
| Linovo | - | - | - | - | - | - | - | - | - | - | - | - | - | - | - | - | **-** | **-** |
| Линово | 0 | 0 | 0 | 0 | 0 | 0 | 0 | 0 | 0 | 0 | 0 | 0 | 0 | 0 | 0 | 0 | **0** | **0** |
| 2013 / - | - | - | - | - | - | - | - | - | - | - | - | - | - | - | - | - | **-** | **-** |
| 2014 / - | 0 | 0 | 0 | 0 | 0 | 0 | 0 | 0 | 0 | 0 | 0 | 0 | 0 | 0 | 0 | 0 | **0** | **0** |
| 2015 / - | | | | | | | | | | | | | | | | | | |
| 2016 / - | | | | | | | | | | | | | | | | | | |
| 2017 / - | | | | | | | | | | | | | | | | | | |
| **Nächstgelegene hydrologische Messstelle / Station hydrométrique la plus proche / Ближайший водомерный пост** | | | | | | | | | | | | | | | **Bechet / Бекет (679,000)** | | | |
| Păpădia | 19-25 | - | 20-25 | 19-25 | 24-25 | - | - | - | - | - | - | - | - | - | - | - | **24-25** | **19-25** |
| Пэпэдия | 39 | 0 | 68 | 16 | 5 | 0 | 0 | 0 | 0 | 0 | 0 | 0 | 0 | 0 | 0 | 0 | **5** | **26** |
| 2013 / 677,600 - 676,900 | 100-190 | - | 90-130 | 100-120 | 150 | - | - | - | - | - | - | - | - | - | - | - | **150** | **90-190** |
| 2014 / - | 39 | 0 | 68 | 16 | 5 | 0 | 0 | 0 | 0 | 0 | 0 | 0 | 0 | 0 | 0 | 0 | **5** | **26** |
| 2015 / 677,700 - 677,000 | | | | | | | | | | | | | | | | | | |
| 2016 / 677,400 - 677,300 | | | | | | | | | | | | | | | | | | |
| 2017 / 677,600 - 677,300 | | | | | | | | | | | | | | | | | | |

| Kritischer Abschnitt / Lage<br>Secteur critique / Position<br>Критический участок / Полож<br>(km - км) | Tiefe in dm / Anzahl der Tage - Breite in m / Anzahl der Tage *)<br>Profondeur en dm / Nombre de jours - Largeur en m / Nombre de jours *)<br>Глубина в дм / Количество дней - Ширина в м / Количество дней *) | | | | | | | | | | | | | | | | Jahressumme<br>Somme annuelle<br>Кол-во в год<br>2017 | Durchschnitt<br>Moyenne<br>В среднем<br>2013-2017 |
|---|---|---|---|---|---|---|---|---|---|---|---|---|---|---|---|---|---|---|
| | 2013 | 2014 | 2015 | 2016 | 2017 | | | | | | | | | | | | | |
| | | | | | I | II | III | IV | V | VI | VII | VIII | IX | X | XI | XII | | |
| **Rumänien/Roumanie/Румыния** | | | | | | | | | | | | | | | | | | |
| **Nächstgelegene hydrologische Messstelle / Station hydrométrique la plus proche / Ближайший водомерный пост** | | | | | | | | | | | | | | | **Corabia / Корабиа (630,000)** | | | |
| Băloiu | 21-25 | - | 18-25 | 23-25 | 22-25 | - | - | - | - | - | 25 | - | - | - | - | - | **22-25** | **18-25** |
| Бэлой | 33 | 0 | 83 | 14 | 7 | 0 | 0 | 0 | 0 | 0 | 3 | 0 | 0 | 0 | 0 | 0 | **10** | **28** |
| 2013 / 631,600 - 628,400 | 150-170 | - | 130-160 | 140-180 | 180 | - | - | - | - | - | 200 | - | - | - | - | - | **180-200** | **130-180** |
| 2014 / - | 33 | 0 | 83 | 14 | 7 | 0 | 0 | 0 | 0 | 0 | 3 | 0 | 0 | 0 | 0 | 0 | **10** | **28** |
| 2015 / 631,700 - 627,500 | | | | | | | | | | | | | | | | | | |
| 2016 / 632,100 - 631,800 | | | | | | | | | | | | | | | | | | |
| 2017 / 627,400 - 627,100 | | | | | | | | | | | | | | | | | | |
| **Nächstgelegene hydrologische Messstelle / Station hydrométrique la plus proche / Ближайший водомерный пост** | | | | | | | | | | | | | | | **Călăraşi / Кэлэраши (370,000)** | | | |
| Turcescu | 3-25 | 16-22 | 12-25 | 21-25 | 18-25 | - | - | - | - | - | 21-25 | 21-25 | 19-25 | - | - | - | **18-25** | **3-25** |
| Турческу | 130 | 20 | 116 | 29 | 12 | 0 | 0 | 0 | 0 | 0 | 17 | 12 | 13 | 0 | 0 | 0 | **54** | **70** |
| 2013 / 344,800 - 344,000 | 160 | 160 | 160 | 160 | 160 | - | - | - | - | - | 150 | 150 | 150 | - | - | - | **150-160** | **150-160** |
| 2014 / 344,100 - 344,000 | 130 | 20 | 116 | 29 | 12 | 0 | 0 | 0 | 0 | 0 | 17 | 12 | 13 | 0 | 0 | 0 | **54** | **70** |
| 2015 / 345,100 - 343,800 | | | | | | | | | | | | | | | | | | |
| 2016 / 345,200 - 343,800 | | | | | | | | | | | | | | | | | | |
| 2017 / 344,100 - 343,900 | | | | | | | | | | | | | | | | | | |
| Caragheorghe | 15-25 | 15-25 | 15-25 | 15-25 | 12-22 | - | - | - | - | 20-25 | 14-22 | 14-25 | 13-25 | 9-25 | 12-25 | 24-25 | **9-25** | **9-25** |
| Карагеорге | 84 | 46 | 104 | 70 | 13 | 0 | 0 | 0 | 0 | 7 | 31 | 31 | 27 | 22 | 23 | 3 | **157** | **92** |
| 2013 / 344,000 - 343,100 | 160 | 160 | 160 | 160 | 160 | - | - | - | - | 160 | 150-160 | 150 | 150 | 150 | 150 | 150 | **150-160** | **150-160** |
| 2014 / 344,000 - 343,300 | 84 | 46 | 104 | 70 | 13 | 0 | 0 | 0 | 0 | 7 | 31 | 31 | 27 | 22 | 23 | 3 | **157** | **92** |
| 2015 / 344,000 - 342,800 | | | | | | | | | | | | | | | | | | |
| 2016 / 343,900 - 343,600 | | | | | | | | | | | | | | | | | | |
| 2017 / 343,900 - 343,100 | | | | | | | | | | | | | | | | | | |
| Lebăda | 12-25 | 25 | 8-25 | 10-25 | 23-24 | - | - | - | - | - | - | - | 25 | - | - | - | **23-25** | **8-25** |
| Лебэда | 55 | 4 | 138 | 71 | 2 | 0 | 0 | 0 | 0 | 0 | 0 | 0 | 2 | 0 | 0 | 0 | **4** | **54** |
| 2013 / 337,000 - 336,700 | 130-140 | 130 | 140 | 140 | 120 | - | - | - | - | - | - | - | 120 | - | - | - | **120** | **120-140** |
| 2014 / 337,300 - 337,200 | 55 | 4 | 138 | 71 | 2 | 0 | 0 | 0 | 0 | 0 | 0 | 0 | 2 | 0 | 0 | 0 | **4** | **54** |
| 2015 / 336,800 - 336,400 | | | | | | | | | | | | | | | | | | |
| 2016 / 336,500 - 336,300 | | | | | | | | | | | | | | | | | | |
| 2017 / 337,400 - 336,800 | | | | | | | | | | | | | | | | | | |
| **Nächstgelegene hydrologische Messstelle / Station hydrométrique la plus proche / Ближайший водомерный пост** | | | | | | | | | | | | | | | **Cernavoda / Чернавода (300,000)** | | | |
| Mârleanu | 9-25 | 22-25 | 4-25 | 18-25 | 16-25 | - | - | - | - | - | 22-25 | 22-25 | 19-25 | 23-25 | 25 | - | **16-25** | **4-25** |
| Мырляну | 88 | 15 | 123 | 33 | 25 | 0 | 0 | 0 | 0 | 0 | 18 | 10 | 15 | 7 | 2 | 0 | **77** | **67** |
| 2013 / 325,700 - 325,200 | 160 | 160 | 150-190 | 180-190 | 180 | - | - | - | - | - | 180 | 180 | 180 | 180 | 180 | - | **180** | **150-190** |
| 2014 / 325,400 - 325,200 | 88 | 15 | 123 | 33 | 25 | 0 | 0 | 0 | 0 | 0 | 18 | 10 | 15 | 7 | 2 | 0 | **77** | **67** |
| 2015 / 326,100 - 325,700 | | | | | | | | | | | | | | | | | | |
| 2016 / 325,800 - 325,100 | | | | | | | | | | | | | | | | | | |
| 2017 / 325,600 - 325,000 | | | | | | | | | | | | | | | | | | |

| Kritischer Abschnitt / Lage<br>Secteur critique / Position<br>Критический участок / Полож<br>(km - км) | Tiefe in dm / Anzahl der Tage - Breite in m / Anzahl der Tage *)<br>Profondeur en dm / Nombre de jours - Largeur en m / Nombre de jours *)<br>Глубина в дм / Количество дней - Ширина в м / Количество дней *) | | | | | | | | | | | | | | | | Jahressumme<br>Somme annuelle<br>Кол-во в год<br>2017 | Durchschnitt<br>Moyenne<br>В среднем<br>2013-2017 |
|---|---|---|---|---|---|---|---|---|---|---|---|---|---|---|---|---|---|---|
| | 2013 | 2014 | 2015 | 2016 | 2017 | | | | | | | | | | | | | |
| | | | | | I | II | III | IV | V | VI | VII | VIII | IX | X | XI | XII | | |
| **Rumänien/Roumanie/Румыния** | | | | | | | | | | | | | | | | | | |
| **Nächstgelegene hydrologische Messstelle / Station hydrométrique la plus proche / Ближайший водомерный пост** | | | | | | | | | | | | | | | **Cernavoda / Чернавода (300,000)** | | | |
| Fermecatu ob./amont | 2-25 | 18-25 | 11-25 | 20-25 | 16-25 | - | - | - | - | - | 19-25 | 19-25 | 19-25 | 23-25 | 25 | - | **16-25** | **2-25** |
| Фермекатул верхний | 111 | 27 | 110 | 32 | 25 | 0 | 0 | 0 | 0 | 0 | 21 | 15 | 15 | 7 | 2 | 0 | **85** | **73** |
| 2013 / 322,300 - 322,000 | 120-160 | 120 | 150 | 150-160 | 160 | - | - | - | - | - | 160 | 160 | 160 | 160 | 160 | - | **160** | **120-160** |
| 2014 / 322,300 - 322,200 | 111 | 27 | 110 | 32 | 25 | 0 | 0 | 0 | 0 | 0 | 21 | 15 | 15 | 7 | 2 | 0 | **85** | **73** |
| 2015 / 322,100 - 321,900 | | | | | | | | | | | | | | | | | | |
| 2016 / 322,400 - 322,000 | | | | | | | | | | | | | | | | | | |
| 2017 / 322,500 - 321,900 | | | | | | | | | | | | | | | | | | |
| Fermecatu unt./aval | 7-25 | 19-24 | 13-25 | 19-25 | 25 | - | - | - | - | - | 22-25 | 21-25 | 16-25 | 21-25 | 23-25 | - | **16-25** | **7-25** |
| Фермекатул нижний | 90 | 26 | 97 | 28 | 1 | 0 | 0 | 0 | 0 | 0 | 15 | 20 | 19 | 14 | 4 | 0 | **73** | **63** |
| 2013 / 318,000 - 317,700 | 120-130 | 120 | 100 | 100 | 120 | - | - | - | - | - | 120 | 120-150 | 150 | 150 | 150 | - | **120-150** | **100-150** |
| 2014 / 317,900 - 317,700 | 90 | 26 | 97 | 28 | 1 | 0 | 0 | 0 | 0 | 0 | 15 | 20 | 19 | 14 | 4 | 0 | **73** | **63** |
| 2015 / 317,900 - 317,800 | | | | | | | | | | | | | | | | | | |
| 2016 / 318,000 - 317,800 | | | | | | | | | | | | | | | | | | |
| 2017 / 318,000 - 317,500 | | | | | | | | | | | | | | | | | | |
| Cernavoda unt./aval | 18-25 | - | - | - | - | - | - | - | - | - | - | - | - | - | - | - | **-** | **18-25** |
| Чернавода нижний | 25 | 0 | 0 | 0 | 0 | 0 | 0 | 0 | 0 | 0 | 0 | 0 | 0 | 0 | 0 | 0 | **0** | **5** |
| 2013 / 296,300 - 296,200 | 140 | - | - | - | - | - | - | - | - | - | - | - | - | - | - | - | **-** | **140** |
| 2014 / - | 25 | 0 | 0 | 0 | 0 | 0 | 0 | 0 | 0 | 0 | 0 | 0 | 0 | 0 | 0 | 0 | **0** | **5** |
| 2015 / - | | | | | | | | | | | | | | | | | | |
| 2016 / - | | | | | | | | | | | | | | | | | | |
| 2017 / - | | | | | | | | | | | | | | | | | | |
| Fasolele | 15-25 | - | 23-25 | 21-25 | 23-25 | - | - | - | - | - | 24-25 | - | - | - | - | - | **23-25** | **15-25** |
| Фасолеле | 32 | 0 | 40 | 22 | 8 | 0 | 0 | 0 | 0 | 0 | 5 | 0 | 0 | 0 | 0 | 0 | **13** | **21** |
| 2013 / 290,300 - 289,300 | 60-80 | - | 80 | 100 | 100 | - | - | - | - | - | 100 | - | - | - | - | - | **100** | **60-100** |
| 2014 / - | 32 | 0 | 40 | 22 | 8 | 0 | 0 | 0 | 0 | 0 | 5 | 0 | 0 | 0 | 0 | 0 | **13** | **21** |
| 2015 / 290,300 - 289,200 | | | | | | | | | | | | | | | | | | |
| 2016 / 289,500 - 289,000 | | | | | | | | | | | | | | | | | | |
| 2017 / 289,600 - 289,300 | | | | | | | | | | | | | | | | | | |
| **Nächstgelegene hydrologische Messstelle / Station hydrométrique la plus proche / Ближайший водомерный пост** | | | | | | | | | | | | | | | **Cernavoda - Hârşova / Чернавода - Хыршова (276,000)** | | | |
| Alvănesti | 25 | - | 23-25 | - | - | - | - | - | - | - | - | - | - | - | - | - | **-** | **22-25** |
| Альвенешти | 3 | 0 | 10 | 0 | 0 | 0 | 0 | 0 | 0 | 0 | 0 | 0 | 0 | 0 | 0 | 0 | **0** | **3** |
| 2013 / 276,000 - 275,800 | 120 | - | 120 | - | - | - | - | - | - | - | - | - | - | - | - | - | **-** | **120** |
| 2014 / - | 3 | 0 | 10 | 0 | 0 | 0 | 0 | 0 | 0 | 0 | 0 | 0 | 0 | 0 | 0 | 0 | **0** | **3** |
| 2015 / 275,800 - 275,700 | | | | | | | | | | | | | | | | | | |
| 2016 / - | | | | | | | | | | | | | | | | | | |
| 2017 / - | | | | | | | | | | | | | | | | | | |

| Kritischer Abschnitt / Lage<br>Secteur critique / Position<br>Критический участок / Полож<br>(km - км) | Tiefe in dm / Anzahl der Tage - Breite in m / Anzahl der Tage *)<br>Profondeur en dm / Nombre de jours - Largeur en m / Nombre de jours *)<br>Глубина в дм / Количество дней - Ширина в м / Количество дней *) | | | | | | | | | | | | | | | | Jahressumme<br>Somme annuelle<br>Кол-во в год<br>2017 | Durchschnitt<br>Moyenne<br>В среднем<br>2013-2017 |
|---|---|---|---|---|---|---|---|---|---|---|---|---|---|---|---|---|---|---|
| | 2013 | 2014 | 2015 | 2016 | 2017 | | | | | | | | | | | | | |
| | | | | | I | II | III | IV | V | VI | VII | VIII | IX | X | XI | XII | | |
| **Rumänien/Roumanie/Румыния** | | | | | | | | | | | | | | | | | | |
| | | | | | | | | | | | | | | | | | | |
| **Nächstgelegene hydrologische Messstelle / Station hydrométrique la plus proche / Ближайший водомерный пост** | | | | | | | | | | | | | **Hârşova / Хыршова (253,000)** | | | | | |
| Hârşova unt./aval | - | - | - | - | - | - | - | - | - | - | - | - | - | - | - | - | **-** | **-** |
| Хыршова нижний | 0 | 0 | 0 | 0 | 0 | 0 | 0 | 0 | 0 | 0 | 0 | 0 | 0 | 0 | 0 | 0 | **0** | **0** |
| 2013 / - | - | - | - | - | - | - | - | - | - | - | - | - | - | - | - | - | **-** | **-** |
| 2014 / - | 0 | 0 | 0 | 0 | 0 | 0 | 0 | 0 | 0 | 0 | 0 | 0 | 0 | 0 | 0 | 0 | **0** | **0** |
| 2015 / - | | | | | | | | | | | | | | | | | | |
| 2016 / - | | | | | | | | | | | | | | | | | | |
| 2017 / - | | | | | | | | | | | | | | | | | | |
| Giurgeni-Vadu Oii | - | - | - | - | - | - | - | - | - | - | - | - | - | - | - | - | **-** | **-** |
| Джурджени-Ваду Оий | 0 | 0 | 0 | 0 | 0 | 0 | 0 | 0 | 0 | 0 | 0 | 0 | 0 | 0 | 0 | 0 | **0** | **0** |
| 2013 / - | - | - | - | - | - | - | - | - | - | - | - | - | - | - | - | - | **-** | **-** |
| 2014 / - | 0 | 0 | 0 | 0 | 0 | 0 | 0 | 0 | 0 | 0 | 0 | 0 | 0 | 0 | 0 | 0 | **0** | **0** |
| 2015 / - | | | | | | | | | | | | | | | | | | |
| 2016 / - | | | | | | | | | | | | | | | | | | |
| 2017 / - | | | | | | | | | | | | | | | | | | |
| **Nächstgelegene hydrologische Messstelle / Station hydrométrique la plus proche / Ближайший водомерный пост** | | | | | | | | | | | | | **Galaţi / Галац (150,000)** | | | | | |
| Pruth ob./amont (Mm) | 23 | - | 21-23 | 23 | - | - | - | - | - | - | - | - | - | - | - | - | **-** | **21-23** |
| Прут верхний | 47 | 0 | 25 | 3 | 0 | 0 | 0 | 0 | 0 | 0 | 0 | 0 | 0 | 0 | 0 | 0 | **0** | **15** |
| 2013 / 73+1100 - 73+400 | 90 | - | 60-75 | 80 | - | - | - | - | - | - | - | - | - | - | - | - | **-** | **60-90** |
| 2014 / - | 47 | 0 | 25 | 3 | 0 | 0 | 0 | 0 | 0 | 0 | 0 | 0 | 0 | 0 | 0 | 0 | **0** | **15** |
| 2015 / 73+1400 - 73+1100 | | | | | | | | | | | | | | | | | | |
| 2016 / 73+1400 - 73+1300 | | | | | | | | | | | | | | | | | | |
| 2017 / - | | | | | | | | | | | | | | | | | | |
| Reni unt./aval | 23 | - | - | - | - | - | - | - | - | - | - | - | - | - | - | - | **-** | **23** |
| Рени нижний | 47 | 0 | 0 | 0 | 0 | 0 | 0 | 0 | 0 | 0 | 0 | 0 | 0 | 0 | 0 | 0 | **0** | **9** |
| 2013 / 63+000 - 62+1700 | 170 | - | - | - | - | - | - | - | - | - | - | - | - | - | - | - | **-** | **170** |
| 2014 / - | 47 | 0 | 0 | 0 | 0 | 0 | 0 | 0 | 0 | 0 | 0 | 0 | 0 | 0 | 0 | 0 | **0** | **9** |
| 2015 / - | | | | | | | | | | | | | | | | | | |
| 2016 / - | | | | | | | | | | | | | | | | | | |
| 2017 / - | | | | | | | | | | | | | | | | | | |

| Kritischer Abschnitt / Lage<br>Secteur critique / Position<br>Критический участок / Полож<br>(km - км) | Tiefe in dm / Anzahl der Tage - Breite in m / Anzahl der Tage *)<br>Profondeur en dm / Nombre de jours - Largeur en m / Nombre de jours *)<br>Глубина в дм / Количество дней - Ширина в м / Количество дней *) | | | | | | | | | | | | | | | | Jahressumme<br>Somme annuelle<br>Кол-во в год<br>2017 | Durchschnitt<br>Moyenne<br>В среднем<br>2013-2017 |
|---|---|---|---|---|---|---|---|---|---|---|---|---|---|---|---|---|---|---|
| | 2013 | 2014 | 2015 | 2016 | 2017 | | | | | | | | | | | | | |
| | | | | | I | II | III | IV | V | VI | VII | VIII | IX | X | XI | XII | | |
| **Rumänien/Roumanie/Румыния** | | | | | | | | | | | | | | | | | | |
| **Nächstgelegene hydrologische Messstelle / Station hydrométrique la plus proche / Ближайший водомерный пост** | | | | | | | | | | | | | **Isaccea / Исакча (km 103,804 / Mm 56)** | | | | | |
| Isaccea ob./amont | 23 | - | - | - | - | - | - | - | - | - | - | - | - | - | - | - | **-** | **23** |
| Исакча верхний | 47 | 0 | 0 | 0 | 0 | 0 | 0 | 0 | 0 | 0 | 0 | 0 | 0 | 0 | 0 | 0 | **0** | **9** |
| 2013 / 56+1500 - 56+1400 | 120 | - | - | - | - | - | - | - | - | - | - | - | - | - | - | - | **-** | **120** |
| 2014 / - | 47 | 0 | 0 | 0 | 0 | 0 | 0 | 0 | 0 | 0 | 0 | 0 | 0 | 0 | 0 | 0 | **0** | **9** |
| 2015 / - | | | | | | | | | | | | | | | | | | |
| 2016 / - | | | | | | | | | | | | | | | | | | |
| 2017 / - | | | | | | | | | | | | | | | | | | |
| **Nächstgelegene hydrologische Messstelle / Station hydrométrique la plus proche / Ближайший водомерный пост** | | | | | | | | | | | | | **Tulcea / Тульчеа (72,000)** | | | | | |
| Tulcea ob./amont | 23 | - | - | - | - | - | - | - | - | - | - | - | - | - | - | - | **-** | **23** |
| Тульчеа верхний | 47 | 0 | 0 | 0 | 0 | 0 | 0 | 0 | 0 | 0 | 0 | 0 | 0 | 0 | 0 | 0 | **0** | **9** |
| 2013 / 40+1300 - 40+1100 | 110-120 | - | - | - | - | - | - | - | - | - | - | - | - | - | - | - | **-** | **110-120** |
| 2014 / - | 47 | 0 | 0 | 0 | 0 | 0 | 0 | 0 | 0 | 0 | 0 | 0 | 0 | 0 | 0 | 0 | **0** | **9** |
| 2015 / - | | | | | | | | | | | | | | | | | | |
| 2016 / - | | | | | | | | | | | | | | | | | | |
| 2017 / - | | | | | | | | | | | | | | | | | | |
| Barre de Sulina | - | - | - | - | - | - | - | - | - | - | - | - | - | - | - | - | **-** | **-** |
| Сулинский Бар | 0 | 0 | 0 | 0 | 0 | 0 | 0 | 0 | 0 | 0 | 0 | 0 | 0 | 0 | 0 | 0 | **0** | **0** |
| 2013 / - | - | - | - | - | - | - | - | - | - | - | - | - | - | - | - | - | **-** | **-** |
| 2014 / - | 0 | 0 | 0 | 0 | 0 | 0 | 0 | 0 | 0 | 0 | 0 | 0 | 0 | 0 | 0 | 0 | **0** | **0** |
| 2015 / - | | | | | | | | | | | | | | | | | | |
| 2016 / - | | | | | | | | | | | | | | | | | | |
| 2017 / - | | | | | | | | | | | | | | | | | | |
| **Republik Moldau / République de Moldova / Республика Молдова** | | | | | | | | | | | | | | | | | | |
| | *1)*2) | *1)*2) | *1)*2) | *1)*2) | | | | | | | | | | | | | ***1)*2)** | |
| **Nächstgelegene hydrologische Messstelle / Station hydrométrique la plus proche / Ближайший водомерный пост** | | | | | | | | | | | | | | | | | | |
| **Ukraine / Ukraine / Украина** | | | | | | | | | | | | | | | | | | |
| | *1)*2) | *1)*2) | *1)*2) | *1)*2) | | | | | | | | | | | | | ***1)*2)** | |
| **Nächstgelegene hydrologische Messstelle / Station hydrométrique la plus proche / Ближайший водомерный пост** | | | | | | | | | | | | | | | | | | |
| | | | | | | | | | | | | | | | | | | |

*) Tage m. unzureichender Tiefe u. Tage m. unzureichender Breite / Jours avec profondeurs insuffisantes et jours avec largeurs insuffisantes / Дни с недостаточной глубиной и дни с недостаточной шириной

*1) Keine Angaben / Pas de données / Нет данных

*2) Keine Furtenblätter / Pas de fiches des seuils / Нет паспортов перекатов

## IV.2.2
## Tiefengrenzwerte auf den Furtstrecken der Donau
## Profondeurs limitatives sur les secteurs à seuils du Danube
## Лимитирующие глубины на перекатных участках реки Дунай

**Deutschland / Allemagne / Германия (2414,720 – 2201,770)**

| Name der Furt<br>Nom des seuils | Название перекатов | km<br>км | Monat<br>Mois<br>Месяц | 1 | 2 | 3 | 4 | 5 | 6 | 7 | 8 | 9 | 10 | 11 | 12 | 13 | 14 | 15 | 16 | 17 | 18 | 19 | 20 | 21 | 22 | 23 | 24 | 25 | 26 | 27 | 28 | 29 | 30 | 31 |
|---|---|---|---|---|---|---|---|---|---|---|---|---|---|---|---|---|---|---|---|---|---|---|---|---|---|---|---|---|---|---|---|---|---|---|
| | | | | | | | | | | | | | | | | | | | | | | | | | | | | | | | | | | |

| Tiefengrenzwerte<br>Profondeurs limitatives<br>Лимитирующие глубины | | 1 | 2 | 3 | 4 | 5 | 6 | 7 | 8 | 9 | 10 | 11 | 12 | 13 | 14 | 15 | 16 | 17 | 18 | 19 | 20 | 21 | 22 | 23 | 24 | 25 | 26 | 27 | 28 | 29 | 30 | 31 |
|---|---|---|---|---|---|---|---|---|---|---|---|---|---|---|---|---|---|---|---|---|---|---|---|---|---|---|---|---|---|---|---|---|
| | **I** | | | | | | | | | | | | | | | | | | | | | | | | | | | | | | | |
| | **II** | | | | | | | | | | | | | | | | | | | | | | | | | | | | | | | |
| Nicht fett gedruckte 25-dm-Werte bezeichnen Werte über 25 dm | **III** | | | | | | | | | | | | | | | | | | | | | | | | | | | | | | | |
| | **IV** | | | | | | | | | | | | | | | | | | | | | | | | | | | | | | | |
| | **V** | | | | | | | | | | | | | | | | | | | | | | | | | | | | | | | |
| Les valeurs de 25 dm qui ne sont pas en gras représentent des valeurs supérieures à 25 dm. | **VI** | | | | | | | | | | | | | | | | | | | | | | | | | | | | | | | |
| | **VII** | | | | | | | | | | | | | | | | | | | | | | | | | | | | | | | |
| | **VIII** | | | | | | | | | | | | | | | | | | | | | | | | | | | | | | | |
| | **IX** | | | | | | | | | | | | | | | | | | | | | | | | | | | | | | | |
| Если величина 25 дм не дана жирным шрифтом, она превышает 25 дм | **X** | | | | | | | | | | | | | | | | | | | | | | | | | | | | | | | |
| | **XI** | | | | | | | | | | | | | | | | | | | | | | | | | | | | | | | |
| | **XII** | | | | | | | | | | | | | | | | | | | | | | | | | | | | | | | |
| | **2017** | | | | | | | | | | | | | | | | | | | | | | | | | | | | | | | |

**Österreich / Autriche/ Австрия (2223,200 – 1872,700)**

| Name der Furt<br>Nom des seuils | Название перекатов | km<br>км | Monat<br>Mois<br>Месяц | 1 | 2 | 3 | 4 | 5 | 6 | 7 | 8 | 9 | 10 | 11 | 12 | 13 | 14 | 15 | 16 | 17 | 18 | 19 | 20 | 21 | 22 | 23 | 24 | 25 | 26 | 27 | 28 | 29 | 30 | 31 |
|---|---|---|---|---|---|---|---|---|---|---|---|---|---|---|---|---|---|---|---|---|---|---|---|---|---|---|---|---|---|---|---|---|---|---|
| Altenburg | Альтенбург | 1886,900-1886,300 | **I** | 24 | 24 | 24 | 24 | 25 | 24 | 25 | | | 25 | 24 | 25 | 25 | 23 | 23 | 24 | 25 | 24 | 24 | 25 | 25 | | | | | 25 | 25 | | | | |
| Treuschütt | Тройшютт | 1888,400-1888,100 | **II** | 21 | 25 | | | | | | | 25 | 24 | 23 | 22 | 20 | 21 | 21 | 21 | 21 | 22 | 25 | 25 | | | | | | | | | | | |
| Treuschütt | Тройшютт | 1888,400-1888,100 | **III** | 22 | 24 | | | 25 | 24 | 23 | 23 | 23 | | | | | | | | 24 | 25 | | | | | | | | | | | | 25 | 25 |
| Rote Werd | Роте Верд | 1896,600-1895,700 | **IV** | 24 | 24 | 23 | 22 | 25 | 24 | 23 | 22 | 22 | 20 | 20 | 21 | 21 | 20 | 19 | 18 | 18 | 20 | 24 | 24 | 23 | 22 | 22 | 25 | 23 | | | | | | |
| Rote Werd | Роте Верд | 1896,600-1895,700 | **V** | 20 | 18 | 19 | 20 | 20 | 20 | 18 | 19 | | | | 23 | 21 | 21 | 19 | 22 | 21 | 20 | 19 | 20 | 19 | 16 | 14 | 15 | 16 | 18 | 14 | 14 | 13 | 13 | 15 |
| Rote Werd | Роте Верд | 1896,600-1895,700 | **VI** | | | | | | | | | | | | 24 | 23 | 23 | 24 | 23 | 22 | 22 | 19 | 18 | 19 | 19 | 19 | 19 | 18 | 19 | 22 | 18 | 20 | 21 | |
| Rote Werd | Роте Верд | 1896,600-1895,700 | **VII** | 25 | 24 | 21 | 25 | 24 | 21 | 20 | 18 | 18 | 19 | 22 | 25 | 24 | 24 | 22 | 25 | 22 | 21 | 21 | 21 | 24 | 22 | 21 | | | | | | | | |
| Wendeplatz Theben | Вендеплатц Тебен | 1879,800-1879,100 | **VIII** | 24 | 22 | 21 | 20 | 19 | 23 | | | 23 | 23 | 24 | | | | 24 | 22 | 21 | 21 | 20 | 25 | | 24 | 22 | 19 | 18 | 19 | 18 | 17 | 16 | 16 | 15 |
| Regelsbrunn | Регельсбрунн | 1898,800-1898,000 | **X** | 17 | 17 | 19 | 20 | 23 | 23 | 22 | 24 | 24 | | | 24 | 22 | 21 | 19 | 17 | 16 | 16 | 15 | 15 | 15 | 11 | 14 | 21 | 18 | 17 | 21 | 23 | | | |
| Rote Werd | Роте Верд | 1896,600-1895,700 | **XI** | 24 | 22 | 20 | 19 | 18 | 17 | 21 | 23 | 23 | 22 | 20 | 19 | 17 | | | | | 23 | 21 | 20 | 20 | 25 | 25 | 23 | 22 | 22 | 19 | 20 | 20 | 20 | |
| Rote Werd | Роте Верд | 1896,600-1895,700 | **XII** | 22 | 22 | 20 | 18 | 18 | 20 | 19 | 18 | 18 | 18 | 17 | 19 | 25 | 25 | 24 | 25 | 23 | 21 | 20 | 20 | 20 | 21 | 25 | | | 24 | 22 | 22 | 21 | 21 | 22 |

**Österreich / Autriche/ Австрия (2223,200 – 1872,700)**

Tiefengrenzwerte
Profondeurs limitatives
Лимитирующие глубины

Nicht fett gedruckte 25-dm-Werte bezeichnen Werte über 25 dm

Les valeurs de 25 dm qui ne sont pas en gras représentent des valeurs supérieures à 25 dm.

Если величина 25 дм не дана жирным шрифтом, она превышает 25 дм

| | 1 | 2 | 3 | 4 | 5 | 6 | 7 | 8 | 9 | 10 | 11 | 12 | 13 | 14 | 15 | 16 | 17 | 18 | 19 | 20 | 21 | 22 | 23 | 24 | 25 | 26 | 27 | 28 | 29 | 30 | 31 |
|---|---|---|---|---|---|---|---|---|---|---|---|---|---|---|---|---|---|---|---|---|---|---|---|---|---|---|---|---|---|---|---|
| **I** | 24 | 24 | 24 | 24 | **25** | 24 | **25** | 25 | 25 | **25** | 24 | **25** | **25** | 23 | 23 | 24 | **25** | 24 | 24 | **25** | **25** | 25 | 25 | 25 | 25 | **25** | **25** | 25 | 25 | 25 | 25 |
| **II** | 21 | **25** | 25 | 25 | 25 | 25 | 25 | 25 | **25** | 24 | 23 | 22 | 20 | 21 | 21 | 21 | 21 | 22 | **25** | **25** | 25 | 25 | 25 | 25 | 25 | 25 | 25 | 25 | | | |
| **III** | 22 | 24 | 25 | 25 | **25** | 24 | 23 | 23 | 23 | 25 | 25 | 25 | 25 | 25 | 25 | 25 | 24 | **25** | 25 | 25 | 25 | 25 | 25 | 25 | 25 | 25 | 25 | 25 | 25 | **25** | **25** |
| **IV** | 24 | 24 | 23 | 22 | **25** | 24 | 23 | 22 | 22 | 20 | 20 | 21 | 21 | 20 | 19 | 18 | 18 | 20 | 24 | 24 | 23 | 22 | 22 | **25** | 23 | 25 | 25 | 25 | 25 | 25 | |
| **V** | 20 | 18 | 19 | 20 | 20 | 20 | 18 | 19 | 25 | 25 | 25 | 23 | 21 | 21 | 19 | 22 | 21 | 20 | 19 | 20 | 19 | 16 | 14 | 15 | 16 | 18 | 14 | 14 | 13 | 13 | 15 |
| **VI** | 25 | 25 | 25 | 25 | 25 | 25 | 25 | 25 | 25 | 25 | 25 | 24 | 23 | 23 | 24 | 23 | 22 | 22 | 19 | 18 | 19 | 19 | 19 | 19 | 18 | 19 | 22 | 18 | 20 | 21 | |
| **VII** | **25** | 24 | 21 | **25** | 24 | 21 | 20 | 18 | 18 | 19 | 22 | **25** | 24 | 24 | 22 | **25** | 22 | 21 | 21 | 21 | 24 | 22 | 21 | 25 | 25 | 25 | 25 | 25 | 25 | 25 | 25 |
| **VIII** | 24 | 22 | 21 | 20 | 19 | 23 | 25 | 25 | 23 | 23 | 24 | 25 | 25 | 25 | 24 | 22 | 21 | 21 | 20 | **25** | 25 | 24 | 22 | 19 | 18 | 19 | 18 | 17 | 16 | 16 | 15 |
| **IX** | 25 | 25 | 25 | 25 | 25 | 25 | 25 | 25 | 25 | 25 | 25 | 25 | 25 | 25 | 25 | 25 | 25 | 25 | 25 | 25 | 25 | 25 | 25 | 25 | 25 | 25 | 25 | 25 | 25 | 25 | |
| **X** | 17 | 17 | 19 | 20 | 23 | 23 | 22 | 24 | 24 | 25 | 25 | 24 | 22 | 21 | 19 | 17 | 16 | 16 | 15 | 15 | 15 | 11 | 14 | 21 | 18 | 17 | 21 | 23 | 25 | 25 | 25 |
| **XI** | 24 | 22 | 20 | 19 | 18 | 17 | 21 | 23 | 23 | 22 | 20 | 19 | 17 | 25 | 25 | 25 | 25 | 23 | 21 | 20 | 20 | **25** | **25** | 23 | 22 | 22 | 19 | 20 | 20 | 20 | |
| **XII** | 22 | 22 | 20 | 18 | 18 | 20 | 19 | 18 | 18 | 18 | 17 | 19 | **25** | **25** | 24 | **25** | 23 | 21 | 20 | 20 | 20 | 21 | **25** | 25 | 25 | 24 | 22 | 22 | 21 | 21 | 22 |
| **2017** | **17** | **17** | **19** | **18** | **18** | **17** | **18** | **18** | **18** | **18** | **17** | **19** | **17** | **20** | **19** | **17** | **16** | **16** | **15** | **15** | **15** | **11** | **14** | **15** | **16** | **17** | **14** | **14** | **13** | **13** | **15** |

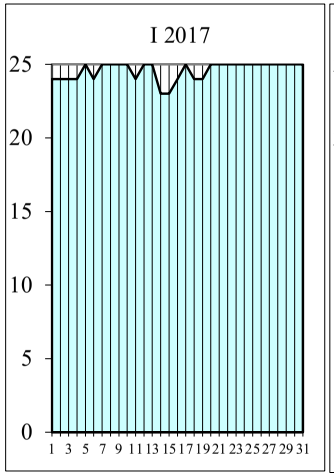


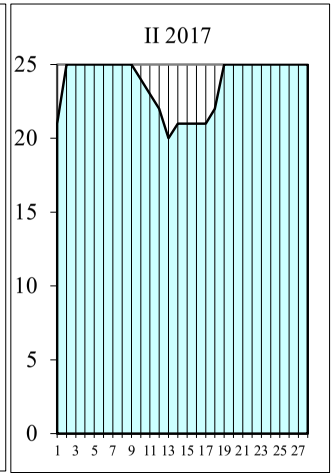


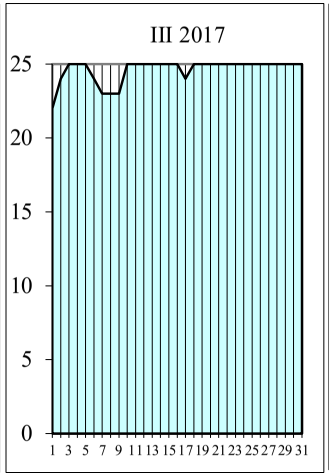


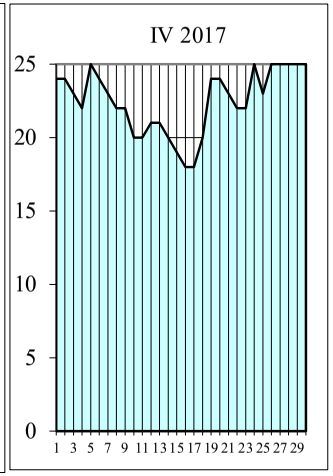


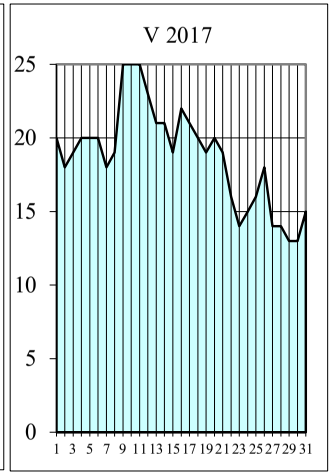


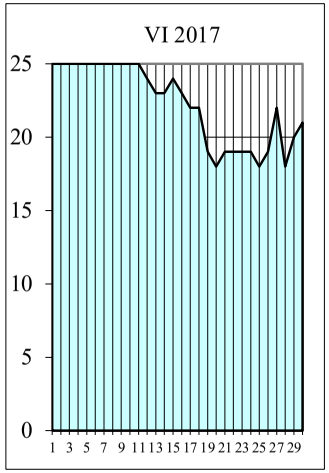


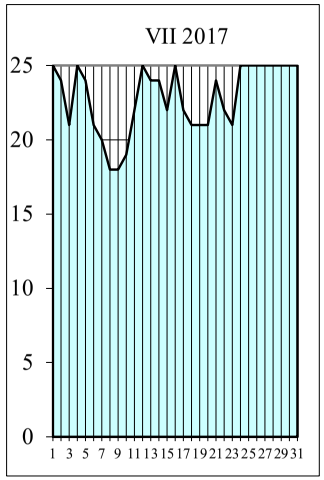


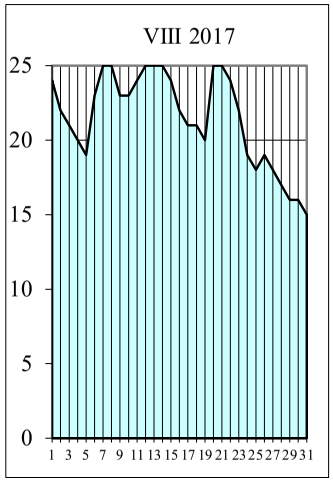


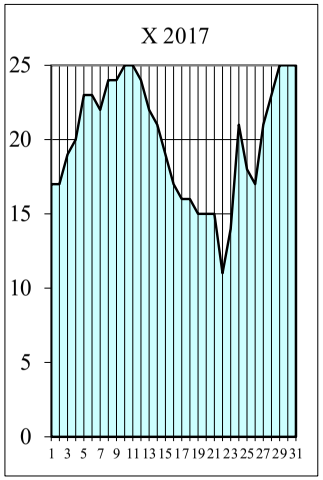


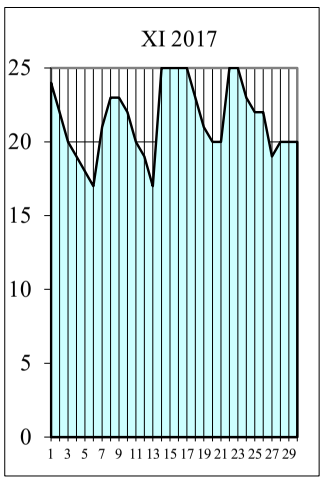


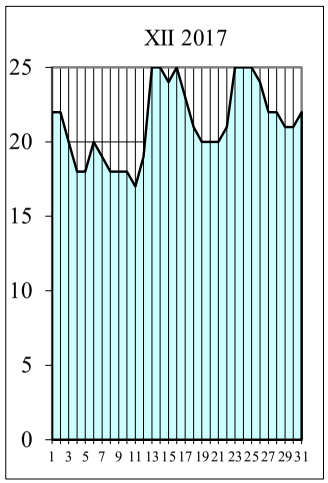


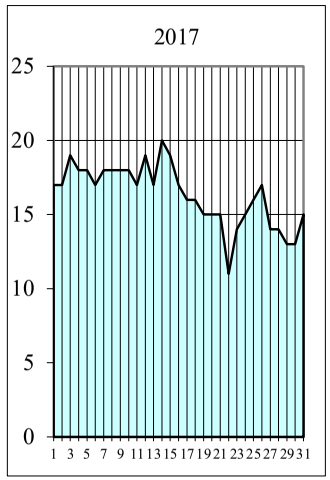

**Slowakei / Slovaquie / Словакия (1880,260 – 1708,200)**

| Name der Furt<br>Nom des seuils | Название перекатов | km<br>км | Monat<br>Mois<br>Месяц | 1 | 2 | 3 | 4 | 5 | 6 | 7 | 8 | 9 | 10 | 11 | 12 | 13 | 14 | 15 | 16 | 17 | 18 | 19 | 20 | 21 | 22 | 23 | 24 | 25 | 26 | 27 | 28 | 29 | 30 | 31 |
|---|---|---|---|---|---|---|---|---|---|---|---|---|---|---|---|---|---|---|---|---|---|---|---|---|---|---|---|---|---|---|---|---|---|---|
| Lafranconi | Лафранкони | 1871,000-1870,800 | I | 24 | 24 | 23 | 23 | 24 | 24 | 24 | 24 | 24 | 25 | | | | | | | | | 25 | 25 | 25 | 25 | 25 | 24 | 24 | | | 25 | 24 | 25 | 24 |
| | | 1863,900-1863,700 | | | | | | | | | | | 22 | | | | | | | 24 | 23 | 22 | 22 | 22 | 22 | 22 | 21 | 21 | 23 | 23 | 22 | 21 | 22 | 21 |
| | | 1863,700-1863,500 | | 21 | 21 | 20 | 20 | 21 | 21 | 21 | 21 | 21 | | 23 | 23 | | | | | | | | | | | | | | | | | | | |
| Sap | Сап | 1808,100-1807,600 | | 19 | 21 | 21 | 21 | 21 | 21 | 23 | 23 | 23 | 22 | | | | | | | | | | | | | | 25 | 23 | 24 | 23 | 21 | 20 | 19 | 21 |
| Čičov | Чичов | 1797,400-1796,600 | | 20 | 21 | 21 | 20 | 21 | 22 | 23 | 22 | 23 | 22 | 25 | | | | | | | | | | | | 25 | 25 | 23 | 23 | 23 | 22 | 21 | 20 | 21 |
| Čičov | Чичов | 1796,300-1795,900 | | 20 | 21 | 21 | 20 | 21 | 22 | 23 | 22 | 23 | 22 | 25 | | | | | | | | | | | | 25 | 25 | 23 | 23 | 23 | 22 | 21 | 20 | 21 |
| | | 1794,000-1793,000 | | 21 | 22 | 22 | 21 | 22 | 23 | 24 | 23 | 24 | 23 | | | | | | | | | | | | | | | 24 | 24 | 24 | 25 | 22 | 21 | 22 |
| | | 1793,000-1792,100 | | 20 | 21 | 21 | 20 | 21 | 22 | 23 | 22 | 23 | | 25 | | | | | | | | | | | | 25 | 25 | 23 | 23 | | | | | |
| Kližská Nemá | Клижска Нема | 1792,100-1791,600 | | 18 | 19 | 19 | 18 | 19 | 20 | 21 | 20 | 21 | 20 | 23 | | | | | | | | | 24 | 24 | 24 | 23 | 23 | 21 | 21 | 21 | 20 | 19 | 18 | 19 |
| Kližská Nemá | Клижска Нема | 1791,600-1791,000 | | 15 | 16 | 16 | 15 | 16 | 17 | 18 | 17 | 18 | | 20 | 23 | | | | | | 24 | 23 | 21 | 21 | 21 | 20 | 20 | 18 | 18 | | | | | |
| | | 1789,400-1788,900 | | 23 | 24 | 24 | 23 | 24 | | | 25 | 25 | 25 | | | | | | | | | | | | | | | | | | 25 | 24 | 23 | 24 |
| Kližská Nemá | Клижска Нема | 1786,500-1786,100 | | | | | | | | | | | 20 | | | | | | | | | | | | | | | | | 21 | 20 | 19 | 18 | 19 |
| Komárno | Комарно | 1764,300-1764,000 | | 23 | 23 | 24 | 24 | 24 | | | | | | | | | | | | | | | | | | | | | | | | | 25 | |
| Iža | Ижа | 1757,100-1756,700 | | 23 | 23 | 24 | 24 | 24 | | | | | | | | | | | | | | | | | | | | | | | | | 25 | |
| Kravany nad Dunajo | Кравани на Дунае | 1740,200-1739,800 | | 23 | 23 | 24 | 24 | 24 | | | | | | | | | | | | | | | | | | | | | | | | | 25 | |
| Čenkov | Ченков | 1735,500-1733,700 | | 17 | 16 | 17 | 17 | 16 | 17 | 18 | 18 | 19 | 17 | 20 | 22 | | | | | | | 25 | 23 | 23 | 22 | 21 | 21 | 20 | 20 | 18 | 18 | 19 | 17 | 18 |
| Mužla | Мужла | 1732,400-1731,900 | | 21 | 22 | 23 | 23 | 22 | 23 | 24 | 24 | | 23 | | | | | | | | | | | | | | | | | 24 | 24 | 25 | 23 | 24 |
| Obid | Обид | 1726,000-1724,700 | | 21 | 20 | 21 | 21 | 20 | 21 | 22 | 22 | 23 | 21 | 24 | | | | | | | | | | | | 25 | 25 | 24 | 24 | 22 | 22 | 23 | 21 | 22 |
| Kováčov | Ковачов | 1714,300-1713,900 | | 21 | 20 | 21 | 21 | 20 | 21 | 22 | 22 | 23 | 21 | 24 | | | | | | | | | | | | 25 | 25 | 24 | 24 | 22 | 22 | 23 | 21 | 22 |
| Chľaba | Хляба | 1711,300-1710,700 | | 18 | 17 | 18 | 18 | 17 | 18 | 19 | 19 | 20 | 18 | 21 | 23 | | | | | | | | 24 | 24 | 23 | 22 | 22 | 21 | 21 | 19 | 19 | 20 | 18 | 19 |
| | | | | **1** | **2** | **3** | **4** | **5** | **6** | **7** | **8** | **9** | **10** | **11** | **12** | **13** | **14** | **15** | **16** | **17** | **18** | **19** | **20** | **21** | **22** | **23** | **24** | **25** | **26** | **27** | **28** | **29** | **30** | **31** |
| Lafranconi | Лафранкони | 1871,000-1870,800 | II | 25 | | | | | | | | | | | | | 25 | | | 25 | 25 | | | | | | | | | | | | | |
| | | 1863,900-1863,700 | | 22 | 25 | 25 | 25 | 25 | 25 | 25 | 25 | 25 | 24 | 23 | 23 | 23 | 22 | 23 | 23 | 22 | 22 | 24 | 25 | 25 | | | | | | | | | | |
| Sap | Сап | 1808,100-1807,600 | | 21 | | | | | | | | | | | | | 24 | 24 | 25 | 25 | 25 | | | | | | | | | | | | | |
| Čičov | Чичов | 1797,400-1796,600 | | 22 | 25 | | | | | | | | | | | | 24 | 24 | 25 | | 25 | | | | | | | | | | | | | |
| Čičov | Чичов | 1796,300-1795,900 | | 22 | 25 | | | | | | | | | | | | 24 | 24 | 25 | | 25 | | | | | | | | | | | | | |
| | | 1794,000-1793,000 | | 23 | | | | | | | | | | | | | 25 | 25 | | | | | | | | | | | | | | | | |
| Kližská Nemá | Клижска Нема | 1792,100-1791,600 | | 20 | 23 | | | | | | | | | | 25 | 24 | 22 | 22 | 23 | 24 | 23 | 25 | | | | | | | | | | | | |
| | | 1789,400-1788,900 | | 25 | | | | | | | | | | | | | | | | | | | | | | | | | | | | | | |
| Kližská Nemá | Клижска Нема | 1786,500-1786,100 | | 20 | 23 | | | | | | | | | | 25 | 24 | 22 | 22 | 23 | 24 | 23 | 25 | | 25 | | | | | | | | | | |
| Čenkov | Ченков | 1735,500-1733,700 | | 20 | 19 | 23 | 25 | 25 | | | | | | 24 | 23 | 22 | 21 | 20 | 20 | 21 | 21 | 21 | 23 | 25 | | | | | | | | | | |
| Mužla | Мужла | 1732,400-1731,900 | | | 25 | | | | | | | | | | | | | | | | | | | | | | | | | | | | | |
| Obid | Обид | 1726,000-1724,700 | | 24 | 23 | | | | | | | | | | | | 25 | 24 | 24 | 25 | 25 | 25 | | | | | | | | | | | | |
| Kováčov | Ковачов | 1714,300-1713,900 | | 24 | 23 | | | | | | | | | | | | 25 | 24 | 24 | 25 | 25 | 25 | | | | | | | | | | | | |
| Chľaba | Хляба | 1711,300-1710,700 | | 21 | 20 | 24 | | | | | | | | 25 | 25 | 23 | 22 | 21 | 21 | 22 | 22 | 22 | 24 | | | | | | | | | | | |

**Slowakei / Slovaquie / Словакия (1880,260 – 1708,200)**

| Name der Furt<br>Nom des seuils | Название перекатов | km<br>км | Monat<br>Mois<br>Месяц | 1 | 2 | 3 | 4 | 5 | 6 | 7 | 8 | 9 | 10 | 11 | 12 | 13 | 14 | 15 | 16 | 17 | 18 | 19 | 20 | 21 | 22 | 23 | 24 | 25 | 26 | 27 | 28 | 29 | 30 | 31 |
|---|---|---|---|---|---|---|---|---|---|---|---|---|---|---|---|---|---|---|---|---|---|---|---|---|---|---|---|---|---|---|---|---|---|---|
| | | 1863,900-1863,700 | | | | | | | | | | | | | | | | 25 | 24 | 24 | | | | | | | | | | | | | | |
| Čenkov | Ченков | 1735,500-1733,700 | **IV** | | | | | | | | | | | | | | | | | 24 | 24 | | | | | | | | | | | | | |
| Chľaba | Хляба | 1711,300-1710,700 | | | | | | | | | | | | | | | | | | 25 | 25 | | | | | | | | | | | | | |
| | | | | **1** | **2** | **3** | **4** | **5** | **6** | **7** | **8** | **9** | **10** | **11** | **12** | **13** | **14** | **15** | **16** | **17** | **18** | **19** | **20** | **21** | **22** | **23** | **24** | **25** | **26** | **27** | **28** | **29** | **30** | **31** |
| | | 1863,900-1863,700 | | | | | | | | | | | | | | | | | | | | 25 | 24 | 25 | 25 | 25 | 25 | 25 | 25 | 25 | 24 | 25 | | |
| Čenkov | Ченков | 1735,500-1733,700 | **VI** | | | | | | | | | | | | | | | | | | | | 25 | 24 | 24 | 24 | 24 | 24 | 23 | 24 | | 25 | 25 | |
| Chľaba | Хляба | 1711,300-1710,700 | | | | | | | | | | | | | | | | | | | | | | 25 | 25 | 25 | 25 | 25 | 24 | 25 | | | | |
| | | | | **1** | **2** | **3** | **4** | **5** | **6** | **7** | **8** | **9** | **10** | **11** | **12** | **13** | **14** | **15** | **16** | **17** | **18** | **19** | **20** | **21** | **22** | **23** | **24** | **25** | **26** | **27** | **28** | **29** | **30** | **31** |
| | | 1863,900-1863,700 | | | | | | | | | 25 | 25 | | | | | | | | | | | | | | | | | | | | | | |
| | | 1863,700-1863,500 | **VII** | | | | | | | | 25 | 25 | | | | | | | | | | | | | | | | | | | | | | |
| Čenkov | Ченков | 1735,500-1733,700 | | 25 | | | | | | | | 25 | 24 | 25 | | | | | | | | | | 25 | | | | | | | | | | |
| Chľaba | Хляба | 1711,300-1710,700 | | | | | | | | | | | 25 | | | | | | | | | | | | | | | | | | | | | |
| | | | | **1** | **2** | **3** | **4** | **5** | **6** | **7** | **8** | **9** | **10** | **11** | **12** | **13** | **14** | **15** | **16** | **17** | **18** | **19** | **20** | **21** | **22** | **23** | **24** | **25** | **26** | **27** | **28** | **29** | **30** | **31** |
| Lafranconi | Лафранкони | 1871,000-1870,800 | | | | | | | | | | | | | | | | | | | | | | | | | | | | | | | 25 | |
| | | 1864,200-1863,100 | **IX** | | | | | | | | | | 23 | 23 | 23 | 24 | 24 | 25 | 25 | 25 | | 25 | | | | | | | 23 | 23 | 21 | 21 | 24 | |
| | | 1863,900-1863,700 | | | 25 | | | | | | | | | | | | | | | | | | | | | | | | | | | | | |
| Gabčíkovo-Kanal | канал Габчиково | 34,000-32,000 | | | | | | | | | | | 25 | 25 | 25 | 25 | | | | | | | | | | 25 | | | | | 25 | | | |
| | | | | **1** | **2** | **3** | **4** | **5** | **6** | **7** | **8** | **9** | **10** | **11** | **12** | **13** | **14** | **15** | **16** | **17** | **18** | **19** | **20** | **21** | **22** | **23** | **24** | **25** | **26** | **27** | **28** | **29** | **30** | **31** |
| Lafranconi | Лафранкони | 1871,000-1870,800 | | 23 | 22 | 24 | 25 | | | | | | | | | | | 25 | 24 | 24 | | | | | | | | | | | | | | |
| | | 1864,600-1863,700 | | | | | | | | | | | | | | | 25 | 24 | 21 | | | | | | | | | | | | | | | |
| | | 1864,200-1863,100 | | 23 | 22 | 24 | 25 | 25 | 25 | | | | | | | | | | | | | | | | | | | | | | | | | |
| Gabčíkovo-Kanal | канал Габчиково | 34,000-32,000 | | 25 | 25 | | | | | | | | | | | | | 25 | | | | | | | | | | | | | | | | |
| Sap | Сап | 1808,100-1807,600 | | | | | | | | | | | | | | | | | | | | | | | | 25 | 25 | | | | | | | |
| | | 1794,000-1793,500 | | | | | | | | | | | | | | | | | | | | | | | | 24 | 24 | | | | | | | |
| Kližská Nemá | Клижска Нема | 1792,100-1791,600 | | | | | | | | | | | | | | | | | | | | | | | | 24 | 24 | | | | | | | |
| Kližská Nemá | Клижска Нема | 1786,500-1786,100 | **X** | | | | | | | | | | | | | | | | | | | | | | | 24 | | | | | | | | |
| Čenkov | Ченков | 1735,500-1733,700 | | | | | | | | | | | | | | | | | | 25 | 23 | 23 | 23 | 23 | 24 | 22 | 23 | 23 | | | | | | |
| Chľaba | Хляба | 1711,300-1710,700 | | | | | | | | | | | | | | | | | | | 24 | 24 | 24 | 24 | 25 | 23 | 24 | 24 | | | | | | |

**Slowakei / Slovaquie / Словакия (1880,260 – 1708,200)**

Tiefengrenzwerte
Profondeurs limitatives
Лимитирующие глубины

Nicht fett gedruckte 25-dm-Werte bezeichnen Werte über 25 dm

Les valeurs de 25 dm qui ne sont pas en gras représentent des valeurs supérieures à 25 dm.

Если величина 25 дм не дана жирным шрифтом, она превышает 25 дм

| | 1 | 2 | 3 | 4 | 5 | 6 | 7 | 8 | 9 | 10 | 11 | 12 | 13 | 14 | 15 | 16 | 17 | 18 | 19 | 20 | 21 | 22 | 23 | 24 | 25 | 26 | 27 | 28 | 29 | 30 | 31 |
|---|---|---|---|---|---|---|---|---|---|---|---|---|---|---|---|---|---|---|---|---|---|---|---|---|---|---|---|---|---|---|---|
| **I** | 15 | 16 | 16 | 15 | 16 | 17 | 18 | 17 | 18 | 17 | 20 | 22 | 25 | 25 | 25 | 25 | 24 | 23 | 22 | 21 | 21 | 21 | 20 | 20 | 18 | 18 | 18 | 18 | 19 | 17 | 18 |
| **II** | 20 | 19 | 23 | **25** | **25** | **25** | **25** | **25** | **25** | 24 | 23 | 23 | 22 | 21 | 20 | 20 | 21 | 21 | 21 | 23 | **25** | 25 | 25 | 25 | 25 | 25 | 25 | 25 | | | |
| **III** | 25 | 25 | 25 | 25 | 25 | 25 | 25 | 25 | 25 | 25 | 25 | 25 | 25 | 25 | 25 | 25 | 25 | 25 | 25 | 25 | 25 | 25 | 25 | 25 | 25 | 25 | 25 | 25 | 25 | 25 | 25 |
| **IV** | 25 | 25 | 25 | 25 | 25 | 25 | 25 | 25 | 25 | 25 | 25 | 25 | 25 | 25 | **25** | 24 | 24 | 24 | 25 | 25 | 25 | 25 | 25 | 25 | 25 | 25 | 25 | 25 | 25 | 25 | |
| **V** | 25 | 25 | 25 | 25 | 25 | 25 | 25 | 25 | 25 | 25 | 25 | 25 | 25 | 25 | 25 | 25 | 25 | 25 | 25 | 25 | 25 | 25 | 25 | 25 | 25 | 25 | 25 | 25 | 25 | 25 | 25 |
| **VI** | 25 | 25 | 25 | 25 | 25 | 25 | 25 | 25 | 25 | 25 | 25 | 25 | 25 | 25 | 25 | 25 | 25 | 25 | **25** | 24 | 24 | 24 | 24 | 24 | 24 | 23 | 24 | 24 | **25** | **25** | |
| **VII** | **25** | 25 | 25 | 25 | 25 | 25 | 25 | **25** | **25** | 24 | 25 | 25 | 25 | 25 | 25 | 25 | 25 | 25 | 25 | 25 | **25** | 25 | 25 | 25 | 25 | 25 | 25 | 25 | 25 | 25 | 25 |
| **VIII** | 25 | 25 | 25 | 25 | 25 | 25 | 25 | 25 | 25 | 25 | 25 | 25 | 25 | 25 | 25 | 25 | 25 | 25 | 25 | 25 | 25 | 25 | 25 | 25 | 25 | 25 | 25 | 25 | 25 | 25 | 25 |
| **IX** | 25 | **25** | 25 | 25 | 25 | 25 | 25 | 25 | 25 | 23 | 23 | 23 | 24 | 24 | **25** | **25** | **25** | 25 | **25** | 25 | 25 | 25 | 25 | 25 | 25 | 23 | 23 | 21 | 21 | 24 | |
| **X** | 23 | 22 | 24 | **25** | **25** | **25** | 25 | 25 | 25 | 25 | 25 | 25 | 25 | **25** | 24 | 21 | 24 | 23 | 23 | 23 | 23 | 24 | 22 | 23 | 23 | 25 | 25 | 25 | 25 | 25 | 25 |
| **XI** | 25 | 25 | 25 | 25 | 25 | 25 | 25 | 25 | 25 | 25 | 25 | 25 | 25 | 25 | 25 | 25 | 25 | 25 | 25 | 25 | 25 | 25 | 25 | 25 | 25 | 25 | 25 | 25 | 25 | 25 | |
| **XII** | 25 | 25 | 25 | 25 | 25 | 25 | 25 | 25 | 25 | 25 | 25 | 25 | 25 | 25 | 25 | 25 | 25 | 25 | 25 | 25 | 25 | 25 | 25 | 25 | 25 | 25 | 25 | 25 | 25 | 25 | 25 |
| **2017** | **15** | **16** | **16** | **15** | **16** | **17** | **18** | **17** | **18** | **17** | **20** | **22** | **22** | **21** | **20** | **20** | **21** | **21** | **21** | **21** | **21** | **21** | **20** | **20** | **18** | **18** | **18** | **18** | **19** | **17** | **18** |

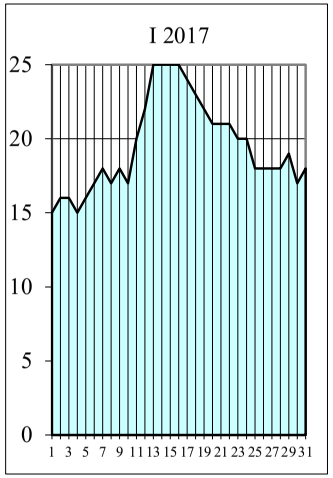


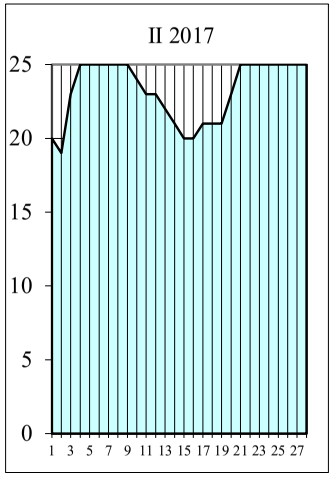


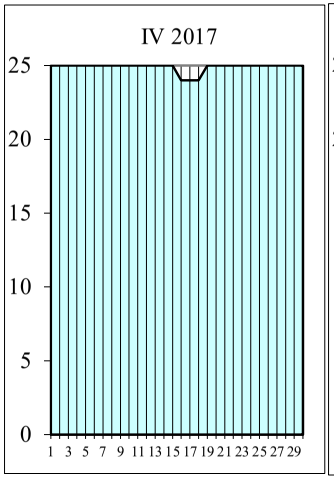


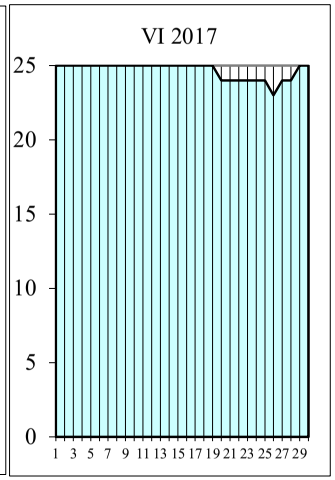


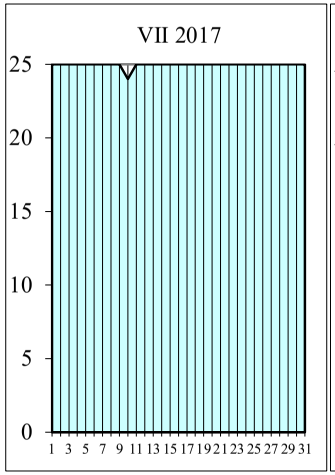


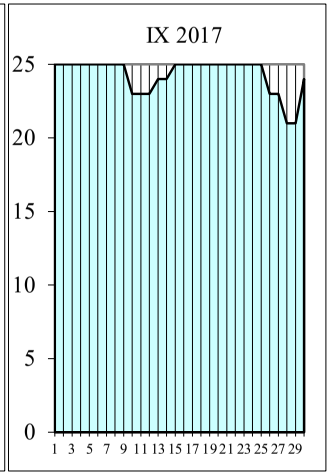


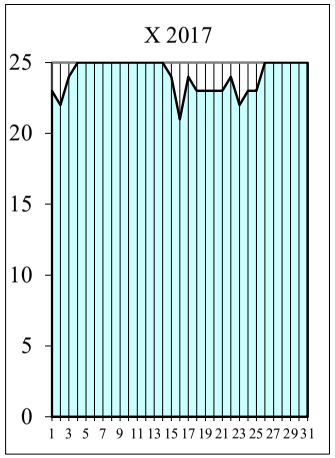


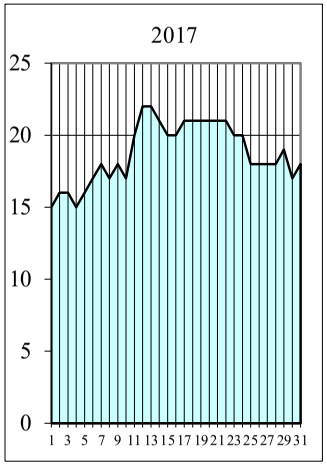

**Ungarn / Hongrie / Венгрия (1850,200 – 1433,000)**

| Name der Furt<br>Nom des seuils | Название перекатов | km<br>км | Monat<br>Mois<br>Месяц | 1 | 2 | 3 | 4 | 5 | 6 | 7 | 8 | 9 | 10 | 11 | 12 | 13 | 14 | 15 | 16 | 17 | 18 | 19 | 20 | 21 | 22 | 23 | 24 | 25 | 26 | 27 | 28 | 29 | 30 | 31 |
|---|---|---|---|---|---|---|---|---|---|---|---|---|---|---|---|---|---|---|---|---|---|---|---|---|---|---|---|---|---|---|---|---|---|---|
| Patkósziget | Паткосигет | 1808,100-1807,600 | | | 25 | 23 | 24 | 24 | 24 | 24 | 21 | 20 | 22 | 22 | 24 | 24 | 25 | | | 24 | 24 | 25 | 25 | 23 | 21 | 21 | 21 | 19 | 20 | 23 | 21 | 20 | 19 | 21 |
| Vének ob./amont | Венек верхний | 1797,400-1796,600 | | | 25 | 23 | 23 | 24 | 24 | 24 | 21 | 21 | 22 | 23 | 23 | 24 | 24 | 25 | | 25 | 24 | 24 | 24 | 23 | 22 | 21 | 21 | 21 | 21 | 23 | 22 | 21 | 21 | 21 |
| Vének | Венек | 1796,300-1795,900 | | | 25 | 23 | 23 | 24 | 24 | 24 | 21 | 21 | 22 | 23 | 23 | 24 | 24 | 25 | 25 | 25 | 24 | 24 | 24 | 23 | 22 | 21 | 21 | 21 | 21 | 23 | 22 | 21 | 21 | 21 |
| Insel/Ile Torda | о. Торда | 1794,000-1793,000 | | | | 24 | 24 | 25 | 25 | 25 | 22 | 22 | 23 | 24 | 24 | 25 | 25 | | | | 25 | 25 | 25 | 24 | 23 | 22 | 22 | 22 | 22 | 24 | 23 | 22 | 22 | 22 |
| Gönyű ob./amont 1 | Гёнью верхний 1 | 1792,100-1791,600 | | 24 | 23 | 21 | 21 | 22 | 22 | 22 | 19 | 19 | 20 | 21 | 21 | 22 | 22 | 23 | 23 | 23 | 22 | 22 | 22 | 21 | 20 | 19 | 19 | 19 | 19 | 21 | 20 | 19 | 19 | 19 |
| Gönyű unt./aval | Гёнью нижний | 1789,400-1788,900 | | | | | | | | | 24 | 24 | 25 | | | | | | | | | | | | 25 | 24 | 24 | 24 | 24 | | 25 | 24 | 24 | 24 |
| Erebe unt./aval | Эребе нижний | 1786,500-1786,100 | | 24 | 23 | 21 | 21 | 22 | 22 | 22 | 19 | 19 | 20 | 21 | 21 | 22 | 22 | 23 | 24 | 23 | 22 | 22 | 22 | 21 | 20 | 19 | 19 | 19 | 19 | 21 | 20 | 19 | 18 | 19 |
| Szőny | Сёнь | 1764,300-1764,000 | | | | | | | | | | 25 | | | | | | | | | | | | | | 25 | 25 | 25 | 25 | | | | 25 | |
| Almásfüzitő | Алмашфюзитё | 1757,100-1756,700 | | | | | | | | | | 25 | | | | | | | | | | | | | | 25 | 25 | 25 | 25 | | | | 25 | |
| Karva | Карва | 1740,200-1739,800 | | | | | | | | | | 25 | | | | | | | | | | | | | | 25 | 25 | 25 | 25 | | | | 25 | |
| Nyerges | Нергеш | 1735,500-1733,700 | | 23 | 21 | 20 | 19 | 19 | 20 | 20 | 19 | 17 | 17 | 19 | 19 | 19 | 20 | 21 | 22 | 21 | 21 | 21 | 21 | 20 | 19 | 18 | 17 | 18 | 18 | 18 | 18 | 19 | 17 | 18 |
| Csenke | Ченке | 1732,400-1731,900 | | | | | 25 | 25 | | | 25 | 23 | 23 | 25 | 25 | 25 | | | | | | | | | 25 | 24 | 23 | 24 | 24 | 24 | 24 | 25 | 23 | 24 |
| Ebed | Эбед | 1726,000-1724,700 | | | 25 | 24 | 23 | 23 | 24 | 24 | 23 | 21 | 21 | 23 | 23 | 23 | 24 | 25 | | 25 | 25 | 25 | 25 | 24 | 23 | 22 | 21 | 22 | 22 | 22 | 22 | 23 | 21 | 22 |
| Garamkövesd | Гарамкёвежд | 1714,300-1713,900 | | | 25 | 24 | 23 | 23 | 24 | 24 | 23 | 21 | 21 | 23 | 23 | 23 | 24 | 25 | | 25 | 25 | 25 | 25 | 24 | 23 | 22 | 21 | 22 | 22 | 22 | 22 | 23 | 21 | 22 |
| Helemba | Хелемба | 1711,300-1710,700 | | 24 | 22 | 21 | 20 | 20 | 21 | 21 | 20 | 18 | 18 | 20 | 20 | 20 | 21 | 22 | 23 | 22 | 22 | 22 | 22 | 21 | 20 | 19 | 18 | 19 | 19 | 19 | 19 | 20 | 18 | 19 |
| Dömös ob./amont | Дёмёш верхний | 1701,400-1700,500 | | 25 | 23 | 23 | 22 | 22 | 22 | 22 | 22 | 21 | 20 | 22 | 22 | 22 | 22 | 23 | 24 | 24 | 23 | 23 | 23 | 23 | 22 | 21 | 21 | 21 | 20 | 21 | 22 | 22 | 21 | 21 |
| Dömös | Дёмёш | 1699,300 1697,600 | | 22 | 20 | 20 | 19 | 19 | 19 | 19 | 19 | 18 | 17 | 19 | 19 | 19 | 19 | 20 | 21 | 21 | 20 | 20 | 20 | 20 | 19 | 18 | 18 | 18 | 17 | 18 | 19 | 19 | 18 | 18 |
| Nagymaros | Надьмарош | 1696,800-1695,400 | | 22 | 20 | 20 | 19 | 19 | 19 | 19 | 19 | 18 | 17 | 19 | 19 | 19 | 19 | 20 | 21 | 21 | 20 | 20 | 20 | 20 | 19 | 18 | 18 | 18 | 17 | 18 | 19 | 19 | 18 | 18 |
| Visegrád | Вишеград | 1694,700-1694,600 | I | 23 | 21 | 21 | 20 | 20 | 20 | 20 | 20 | 19 | 18 | 20 | 20 | 20 | 20 | 21 | 22 | 22 | 21 | 21 | 21 | 21 | 20 | 19 | 19 | 19 | 18 | 19 | 20 | 20 | 19 | 19 |
| Vác | Вац | 1682,700-1679,800 | | | | | 24 | 24 | 24 | 24 | 24 | 23 | 22 | 23 | 24 | 24 | 25 | | | | | | | | 25 | 23 | 24 | 23 | 23 | 23 | 24 | 24 | 23 | 22 |
| Göd | Гёд | 1668,000-1666,600 | | 25 | 23 | 22 | 21 | 20 | 20 | 20 | 19 | 19 | 18 | 18 | 19 | 20 | 20 | 21 | 22 | 22 | 22 | 21 | 21 | 21 | 20 | 19 | 17 | 18 | 19 | 18 | 18 | 19 | 19 | 17 |
| Budapest | Будапешт | 1653,000-1651,200 | | 25 | 23 | 22 | 21 | 20 | 20 | 20 | 19 | 19 | 18 | 18 | 19 | 20 | 20 | 21 | 22 | 22 | 22 | 21 | 21 | 21 | 20 | 19 | 17 | 18 | 19 | 18 | 18 | 19 | 19 | 17 |
| Budafok | Будафок | 1638,600-1637,100 | | 25 | 23 | 22 | 21 | 21 | 21 | 21 | 21 | 20 | 19 | 18 | 20 | 20 | 20 | 21 | 22 | 22 | 22 | 21 | 21 | 22 | 21 | 20 | 18 | 19 | 19 | 19 | 19 | 19 | 20 | 18 |
| Százhalombatta | Сазхаломбатта | 1623,700-1622,500 | | | | | 25 | 24 | 24 | 24 | 24 | 23 | 22 | 22 | 24 | 24 | 24 | 25 | | | | 25 | 25 | | 24 | 23 | 21 | 22 | 22 | 22 | 22 | 23 | 23 | 22 |
| Dunafüred | Дунафюред | 1619,100-1617,900 | | | | 25 | 25 | 24 | 24 | 24 | 24 | 23 | 23 | 22 | 24 | 24 | 24 | 24 | 25 | | 25 | 25 | 24 | 25 | 24 | 24 | 22 | 21 | 22 | 22 | 22 | 24 | 24 | 24 |
| Kulcs ob./amont | Кульч верхний | 1591,800-1591,300 | | | | | | 25 | 25 | | | | 25 | 24 | 25 | | 25 | | | | | | | | | 24 | 24 | 23 | 23 | 23 | 24 | 24 | 25 | 24 |
| Kulcs | Кульч | 1590,600-1590,100 | | 25 | 24 | 23 | 22 | 21 | 21 | 21 | 22 | 22 | 21 | 20 | 21 | 21 | 21 | 21 | 22 | 23 | 23 | 22 | 22 | 22 | 22 | 20 | 20 | 19 | 19 | 19 | 20 | 20 | 21 | 20 |
| Dunaújváros | Дунауйварош | 1581,500-1580,500 | | | | | | 25 | 25 | | | | 25 | 24 | 25 | | 25 | | | | | | | | | 24 | 24 | 23 | 23 | 23 | 24 | 24 | 25 | 24 |
| Baracs | Барач | 1569,900-1569,000 | | 25 | 24 | 22 | 21 | 20 | 20 | 20 | 20 | 20 | 20 | 19 | 19 | 21 | 20 | 20 | 21 | 22 | 22 | 22 | 21 | 21 | 21 | 20 | 19 | 18 | 18 | 19 | 19 | 20 | 20 | 20 |
| Kisapostag | Кишапоштаг | 1567,300-1565,900 | | 25 | 24 | 22 | 21 | 20 | 20 | 20 | 20 | 20 | 20 | 19 | 19 | 21 | 20 | 20 | 21 | 22 | 22 | 22 | 21 | 21 | 21 | 20 | 19 | 18 | 18 | 19 | 19 | 20 | 20 | 20 |
| Dunaföldvár ob./amon | Дунафёльдвар верхний | 1561,000-1560,400 | | 24 | 23 | 21 | 20 | 19 | 19 | 19 | 19 | 19 | 19 | 18 | 18 | 20 | 19 | 19 | 20 | 21 | 21 | 21 | 20 | 20 | 20 | 19 | 18 | 17 | 17 | 18 | 18 | 19 | 19 | 19 |
| Dunaföldvár | Дунафёльдвар | 1559,800-1559,700 | | | 25 | 24 | 23 | 22 | 21 | 22 | 22 | 22 | 21 | 20 | 21 | 22 | 22 | 22 | 23 | 23 | 24 | 23 | 23 | 23 | 22 | 21 | 20 | 20 | 20 | 20 | 20 | 21 | 22 | 22 |
| Solt | Шольт | 1558,500-1557,500 | | 23 | 21 | 20 | 19 | 18 | 17 | 18 | 18 | 18 | 17 | 16 | 17 | 18 | 18 | 18 | 19 | 19 | 20 | | 19 | 19 | 18 | 17 | 16 | 16 | 16 | 16 | 16 | 17 | 18 | 18 |
| Solt unt./aval | Шольт нижний | 1555,800-1554,600 | | | 25 | 24 | 23 | 22 | 21 | 22 | 22 | 22 | 21 | 20 | 21 | 22 | 22 | 22 | 23 | 23 | 24 | 23 | 23 | 23 | 22 | 21 | 20 | 20 | 20 | 20 | 20 | 21 | 22 | 22 |
| Baraka | Барака | 1522,000-1521,500 | | | | | | | | | | | | | | | | | | | | | | | | | | | 25 | | 25 | | | |
| Kovácspuszta | Ковачпуста | 1512,500-1511,800 | | | | | | 25 | 25 | 25 | 24 | 24 | 24 | 23 | 23 | 25 | 25 | 25 | | | | | | | | 25 | 24 | 23 | 22 | 23 | 22 | 23 | 24 | 24 |
| | | | | **1** | **2** | **3** | **4** | **5** | **6** | **7** | **8** | **9** | **10** | **11** | **12** | **13** | **14** | **15** | **16** | **17** | **18** | **19** | **20** | **21** | **22** | **23** | **24** | **25** | **26** | **27** | **28** | **29** | **30** | **31** |
| Nyerges | Нергеш | 1735,500-1733,700 | | | | | | | | | | | | | | | | | | 24 | 24 | | | | | | | | | | | | | |
| Helemba | Хелемба | 1711,300-1710,700 | | | | | | | | | | | | | | | | | | 25 | 25 | | | | | | | | | | | | | |
| Dömös | Дёмёш | 1699,300-1697,600 | | | | | | | | | | | | | | | | | | 24 | 23 | 25 | | | | | | | | | | | | |
| Nagymaros | Надьмарош | 1696,800-1695,400 | | | | | | | | | | | | | | | | | | 24 | 23 | 25 | | | | | | | | | | | | |
| Visegrád | Вишеград | 1694,700-1694,600 | | | | | | | | | | | | | | | | | | 25 | 24 | | | | | | | | | | | | | |
| Göd | Гёд | 1668,000-1666,600 | **IV** | | | | | | | | | | | | | | | | | | 25 | | | | | | | | | | | | | |
| Budapest | Будапешт | 1653,000-1651,200 | | | | | | | | | | | | | | | | | | | 25 | | | | | | | | | | | | | |
| Baracs | Барач | 1569,900-1569,000 | | | | | | | | | | | | | | | | | | | | 25 | | | | | | | | | | | | |
| Kisapostag | Кишапоштаг | 1567,300-1565,900 | | | | | | | | | | | | | | | | | | | | 25 | | | | | | | | | | | | |
| Dunaföldvár ob./amon | Дунафёльдвар верхний | 1561,000-1560,400 | | | | | | | | | | | | | | | | | | | 25 | 24 | | | | | | | | | | | | |
| Solt | Шольт | 1558,500-1557,500 | | | | | | | | | | | | | | | | | | | 24 | 23 | 25 | | | | | | | | | | | |

**Ungarn / Hongrie / Венгрия (1850,200 – 1433,000)**

| Name der Furt<br>Nom des seuils | Название перекатов | km<br>км | Monat<br>Mois<br>Месяц | 1 | 2 | 3 | 4 | 5 | 6 | 7 | 8 | 9 | 10 | 11 | 12 | 13 | 14 | 15 | 16 | 17 | 18 | 19 | 20 | 21 | 22 | 23 | 24 | 25 | 26 | 27 | 28 | 29 | 30 | 31 |
|---|---|---|---|---|---|---|---|---|---|---|---|---|---|---|---|---|---|---|---|---|---|---|---|---|---|---|---|---|---|---|---|---|---|---|
| Nyerges | Нергеш | 1735,500-1733,700 | | 25 | | | | | | | | | 25 | 24 | 25 | | | | | | | | | 25 | | | | | | | | | | |
| Helemba | Хелемба | 1711,300-1710,700 | | | | | | | | | | | 25 | | | | | | | | | | | | | | | | | | | | | |
| Dömös | Дёмёш | 1699,300-1697,600 | | 25 | | | 25 | 25 | | 25 | 25 | 22 | 23 | 23 | 25 | | | | | | | | 25 | 25 | 24 | | 25 | 25 | | | | | | |
| Nagymaros | Надьмарош | 1696,800 1695,400 | | 25 | | | 25 | 25 | | 25 | 25 | 22 | 23 | 23 | 25 | | | | | | | | 25 | 25 | 24 | | 25 | 25 | | | | | | |
| Visegrád | Вишеград | 1694,700-1694,600 | | | | | | | | | | 24 | 24 | 24 | | | | | | | | | | | 25 | | | | | | | | | |
| Göd | Гёд | 1668,000-1666,600 | | | | | | | | | | | 25 | 25 | | | | | | | | | | | | | | | | | | | | |
| Budapest | Будапешт | 1653,000-1651,200 | **VII** | | | | | | | | | | 25 | 25 | | | | | | | | | | | | | | | | | | | | |
| Budafok | Будафок | 1638,600-1637,100 | | | | | | | | | | | 25 | 25 | | | | | | | | | | | | | | | | | | | | |
| Kulcs | Кульч | 1590,600-1590,100 | | | | | | | | | | | 25 | 25 | | | | | | | | | | | | | | | | | | | | |
| Baracs | Барач | 1569,900-1569,000 | | | | | | | | | | | 25 | 24 | 25 | | | | | | | | | | | | | | | | | | | |
| Kisapostag | Кишапоштаг | 1567,300-1565,900 | | 25 | | | | | | | | | 25 | 24 | 25 | | | | | | | | | | | | | | | | | | | |
| Dunaföldvár ob./amon | Дунафёльдвар верхний | 1561,000-1560,400 | | 24 | 25 | | | | | | | 25 | 24 | 23 | 24 | 25 | | | | | | | | | 25 | 25 | | | | | | | | |
| Solt | Шольт | 1558,500-1557,500 | | 23 | 23 | 25 | | 25 | | | 25 | 24 | 23 | 22 | 22 | 24 | | | | | | | | 25 | 24 | 24 | 25 | 25 | | | | | | |
| | | | | **1** | **2** | **3** | **4** | **5** | **6** | **7** | **8** | **9** | **10** | **11** | **12** | **13** | **14** | **15** | **16** | **17** | **18** | **19** | **20** | **21** | **22** | **23** | **24** | **25** | **26** | **27** | **28** | **29** | **30** | **31** |
| Dömös | Дёмёш | 1699,300-1697,600 | | | | | | | | | | | | | | | | | | | | | | | | | | | | | | | 25 | 25 |
| Nagymaros | Надьмарош | 1696,800-1695,400 | **VIII** | | | | | | | | | | | | | | | | | | | | | | | | | | | | | | 25 | 25 |
| Solt | Шольт | 1558,500-1557,500 | | | | | | | | | | | | | | | | | | | | | | | | | | | | | | | | 25 |
| | | | | **1** | **2** | **3** | **4** | **5** | **6** | **7** | **8** | **9** | **10** | **11** | **12** | **13** | **14** | **15** | **16** | **17** | **18** | **19** | **20** | **21** | **22** | **23** | **24** | **25** | **26** | **27** | **28** | **29** | **30** | **31** |
| Solt | Шольт | 1558,500-1557,500 | **IX** | 25 | | | | | | | | | | | | | | | | | | | | | | | | | | | | | | |
| | | | | **1** | **2** | **3** | **4** | **5** | **6** | **7** | **8** | **9** | **10** | **11** | **12** | **13** | **14** | **15** | **16** | **17** | **18** | **19** | **20** | **21** | **22** | **23** | **24** | **25** | **26** | **27** | **28** | **29** | **30** | **31** |
| Patkósziget | Паткосигет | 1808,100-1807,600 | | | | | | | | | | | | | | | | | | | | | | | | 25 | | | | | | | | |
| Insel/Ile Torda | о. Торда | 1794,000-1793,000 | | | | | | | | | | | | | | | | | | | | | | | | 24 | | | | | | | | |
| Gönyű ob./amont 1 | Гёнью верхний 1 | 1792,100-1791,600 | | | | | | | | | | | | | | | | | | | | | | | | 24 | | | | | | | | |
| Erebe unt./aval | Эребе нижний | 1786,500-1786,100 | | | | | | | | | | | | | | | | | | | | | | | | 24 | | | | | | | | |
| Nyerges | Нергеш | 1735,500-1733,700 | | | | | | | | | | | | | | | | | | 25 | 23 | 23 | 23 | 23 | 24 | 22 | 23 | 23 | | | | | | |
| Helemba | Хелемба | 1711,300-1710,700 | | | | | | | | | | | | | | | | | | | 24 | 24 | 24 | 24 | 25 | 23 | 24 | 24 | | | | | | |
| Dömös ob./amont | Дёмёш верхний | 1701,400-1700,500 | | | | | | | | | | | | | | | | | | | 25 | 25 | 25 | 25 | | 24 | 25 | 24 | | | | | | |
| Dömös | Дёмёш | 1699,300-1697,600 | | | | 25 | | | | | | | | | | | | | | 24 | 22 | 22 | 22 | 22 | 23 | 21 | 22 | 21 | | | | | | |
| Nagymaros | Надьмарош | 1696,800-1695,400 | | | | 25 | | | | | | | | | | | | | | 24 | 22 | 22 | 22 | 22 | 23 | 21 | 22 | 21 | | | | | | |
| Visegrád | Вишеград | 1694,700-1694,600 | **X** | | | | | | | | | | | | | | | | | 25 | 23 | 23 | 23 | 23 | 24 | 22 | 23 | 22 | | | | | | |
| Göd | Гёд | 1668,000-1666,600 | | | | | | | | | | | | | | | | | | | 25 | 24 | 24 | 23 | 24 | 24 | 23 | 23 | | | | | | |
| Budapest | Будапешт | 1653,000-1651,200 | | | | | | | | | | | | | | | | | | | 25 | 24 | 24 | 23 | 24 | 24 | 23 | 23 | | | | | | |
| Budafok | Будафок | 1638,600-1637,100 | | | | | | | | | | | | | | | | | | | 25 | 24 | 24 | 24 | 24 | 24 | 23 | 23 | 25 | | | | | |
| Kulcs | Кульч | 1590,600-1590,100 | | | | | | | | | | | | | | | | | | | | 25 | 24 | 24 | 24 | 25 | 24 | 24 | 24 | | | | | |
| Baracs | Барач | 1569,900-1569,000 | | | | | | | | | | | | | | | | | | | | 25 | 24 | 24 | 24 | 25 | 24 | 23 | 24 | | | | | |
| Kisapostag | Кишапоштаг | 1567,300-1565,900 | | | | | | | | | | | | | | | | | | | | 25 | 24 | 24 | 24 | 25 | 24 | 23 | 24 | | | | | |
| Dunaföldvár ob./amon | Дунафёльдвар верхний | 1561,000-1560,400 | | | | | | | | | | | | | | | | | | | | 24 | 23 | 23 | 23 | 24 | 23 | 22 | 23 | | | | | |
| Dunaföldvár | Дунафёльдвар | 1559,800-1559,700 | | | | | | | | | | | | | | | | | | | | | | 25 | 25 | | 25 | 25 | 25 | | | | | |
| Solt | Шольт | 1558,500-1557,500 | | | | | 25 | | | | | | | | | | | | | | 24 | 22 | 22 | 21 | 21 | 22 | 21 | 21 | 21 | 25 | | | | |
| Solt unt./aval | Шольт нижний | 1555,800-1554,600 | | | | | | | | | | | | | | | | | | | | | | 25 | 25 | | 25 | 25 | 25 | | | | | |

**Ungarn / Hongrie / Венгрия (1850,200 – 1433,000)**

Tiefengrenzwerte
Profondeurs limitatives
Лимитирующие глубины

Nicht fett gedruckte 25-dm-Werte bezeichnen Werte über 25 dm

Les valeurs de 25 dm qui ne sont pas en gras représentent des valeurs supérieures à 25 dm.

Если величина 25 дм не дана жирным шрифтом, она превышает 25 дм

| | 1 | 2 | 3 | 4 | 5 | 6 | 7 | 8 | 9 | 10 | 11 | 12 | 13 | 14 | 15 | 16 | 17 | 18 | 19 | 20 | 21 | 22 | 23 | 24 | 25 | 26 | 27 | 28 | 29 | 30 | 31 |
|---|---|---|---|---|---|---|---|---|---|---|---|---|---|---|---|---|---|---|---|---|---|---|---|---|---|---|---|---|---|---|---|
| **I** | 22 | 20 | 20 | 19 | 18 | 17 | 18 | 18 | 17 | 17 | 16 | 17 | 18 | 18 | 18 | 19 | 19 | 20 | 20 | 19 | 19 | 18 | 17 | 16 | 16 | 16 | 16 | 16 | 17 | 17 | 17 |
| **II** | 25 | 25 | 25 | 25 | 25 | 25 | 25 | 25 | 25 | 25 | 25 | 25 | 25 | 25 | 25 | 25 | 25 | 25 | 25 | 25 | 25 | 25 | 25 | 25 | 25 | 25 | 25 | 25 | | | |
| **III** | 25 | 25 | 25 | 25 | 25 | 25 | 25 | 25 | 25 | 25 | 25 | 25 | 25 | 25 | 25 | 25 | 25 | 25 | 25 | 25 | 25 | 25 | 25 | 25 | 25 | 25 | 25 | 25 | 25 | 25 | 25 |
| **IV** | 25 | 25 | 25 | 25 | 25 | 25 | 25 | 25 | 25 | 25 | 25 | 25 | 25 | 25 | 25 | 25 | 24 | 23 | 23 | **25** | 25 | 25 | 25 | 25 | 25 | 25 | 25 | 25 | 25 | 25 | |
| **V** | 25 | 25 | 25 | 25 | 25 | 25 | 25 | 25 | 25 | 25 | 25 | 25 | 25 | 25 | 25 | 25 | 25 | 25 | 25 | 25 | 25 | 25 | 25 | 25 | 25 | 25 | 25 | 25 | 25 | 25 | 25 |
| **VI** | 25 | 25 | 25 | 25 | 25 | 25 | 25 | 25 | 25 | 25 | 25 | 25 | 25 | 25 | 25 | 25 | 25 | 25 | 25 | 25 | 25 | 25 | 25 | 25 | 25 | 25 | 25 | 25 | 25 | 25 | |
| **VII** | 23 | 23 | **25** | **25** | **25** | 25 | **25** | **25** | 22 | 23 | 22 | 22 | 24 | 25 | 25 | 25 | 25 | 25 | 25 | **25** | **25** | 24 | 24 | **25** | **25** | 25 | 25 | 25 | 25 | 25 | 25 |
| **VIII** | 25 | 25 | 25 | 25 | 25 | 25 | 25 | 25 | 25 | 25 | 25 | 25 | 25 | 25 | 25 | 25 | 25 | 25 | 25 | 25 | 25 | 25 | 25 | 25 | 25 | 25 | 25 | 25 | 25 | **25** | **25** |
| **IX** | **25** | 25 | 25 | 25 | 25 | 25 | 25 | 25 | 25 | 25 | 25 | 25 | 25 | 25 | 25 | 25 | 25 | 25 | 25 | 25 | 25 | 25 | 25 | 25 | 25 | 25 | 25 | 25 | 25 | 25 | |
| **X** | 25 | 25 | **25** | **25** | 25 | 25 | 25 | 25 | 25 | 25 | 25 | 25 | 25 | 25 | 25 | 25 | 24 | 22 | 22 | 22 | 21 | 21 | 21 | 21 | 21 | 21 | **25** | 25 | 25 | 25 | 25 |
| **XI** | 25 | 25 | 25 | 25 | 25 | 25 | 25 | 25 | 25 | 25 | 25 | 25 | 25 | 25 | 25 | 25 | 25 | 25 | 25 | 25 | 25 | 25 | 25 | 25 | 25 | 25 | 25 | 25 | 25 | 25 | |
| **XII** | 25 | 25 | 25 | 25 | 25 | 25 | 25 | 25 | 25 | 25 | 25 | 25 | 25 | 25 | 25 | 25 | 25 | 25 | 25 | 25 | 25 | 25 | 25 | 25 | 25 | 25 | 25 | 25 | 25 | 25 | 25 |
| **2017** | **22** | **20** | **20** | **19** | **18** | **17** | **18** | **18** | **17** | **17** | **16** | **17** | **18** | **18** | **18** | **19** | **19** | **20** | **20** | **19** | **19** | **18** | **17** | **16** | **16** | **16** | **16** | **16** | **17** | **17** | **17** |

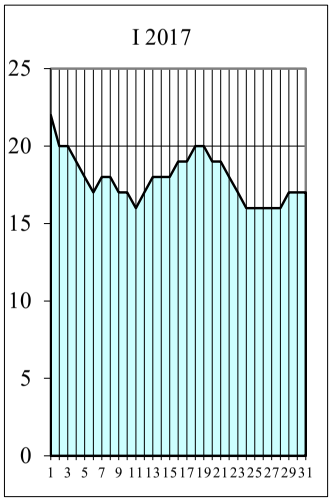


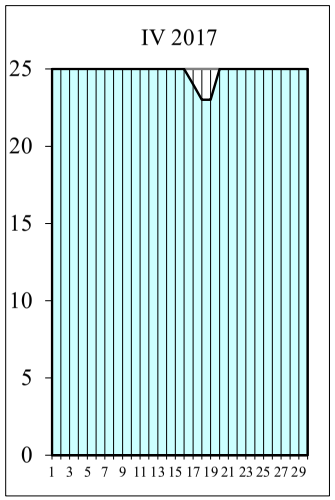


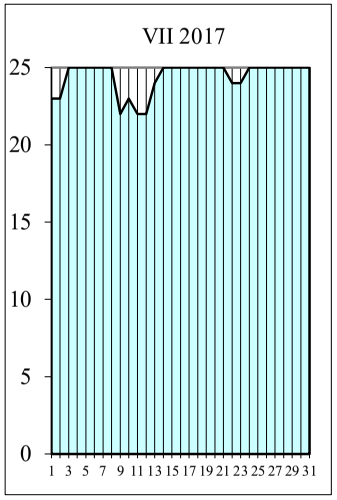


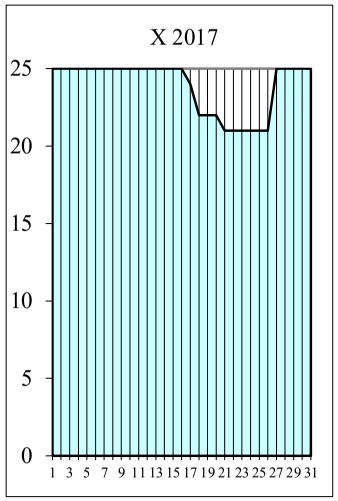


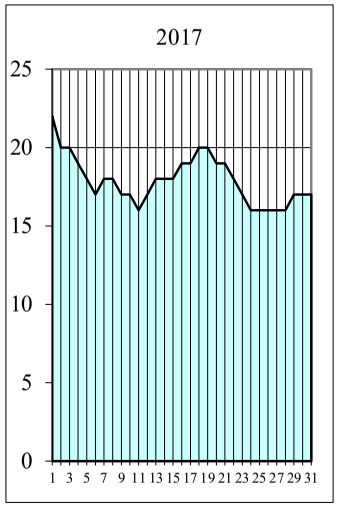

**Kroatien / Croatie / Хорватия (1433,000 – 1295,500)**

| Name der Furten<br>Nom des seuils | Название перекатов | km<br>км | Monat<br>Mois<br>Месяц | 1 | 2 | 3 | 4 | 5 | 6 | 7 | 8 | 9 | 10 | 11 | 12 | 13 | 14 | 15 | 16 | 17 | 18 | 19 | 20 | 21 | 22 | 23 | 24 | 25 | 26 | 27 | 28 | 29 | 30 | 31 |
|---|---|---|---|---|---|---|---|---|---|---|---|---|---|---|---|---|---|---|---|---|---|---|---|---|---|---|---|---|---|---|---|---|---|---|
| | | | | | | | | | | | | | | | | | | | | | | | | | | | | | | | | | | |

| Tiefengrenzwerte<br>Profondeurs limitatives<br>Лимитирующие глубины | | 1 | 2 | 3 | 4 | 5 | 6 | 7 | 8 | 9 | 10 | 11 | 12 | 13 | 14 | 15 | 16 | 17 | 18 | 19 | 20 | 21 | 22 | 23 | 24 | 25 | 26 | 27 | 28 | 29 | 30 | 31 |
|---|---|---|---|---|---|---|---|---|---|---|---|---|---|---|---|---|---|---|---|---|---|---|---|---|---|---|---|---|---|---|---|---|
| | I | | | | | | | | | | | | | | | | | | | | | | | | | | | | | | | |
| | II | | | | | | | | | | | | | | | | | | | | | | | | | | | | | | | |
| Nicht fett gedruckte 25-dm-Werte | III | | | | | | | | | | | | | | | | | | | | | | | | | | | | | | | |
| bezeichnen Werte über 25 dm | IV | | | | | | | | | | | | | | | | | | | | | | | | | | | | | | | |
| | V | | | | | | | | | | | | | | | | | | | | | | | | | | | | | | | |
| Les valeurs de 25 dm qui ne sont pas en gras | VI | | | | | | | | | | | | | | | | | | | | | | | | | | | | | | | |
| représentent des valeurs supérieures à 25 dm. | VII | | | | | | | | | | | | | | | | | | | | | | | | | | | | | | | |
| | VIII | | | | | | | | | | | | | | | | | | | | | | | | | | | | | | | |
| | IX | | | | | | | | | | | | | | | | | | | | | | | | | | | | | | | |
| Если величина 25 дм не дана жирным | X | | | | | | | | | | | | | | | | | | | | | | | | | | | | | | | |
| шрифтом, она превышает 25 дм | XI | | | | | | | | | | | | | | | | | | | | | | | | | | | | | | | |
| | XII | | | | | | | | | | | | | | | | | | | | | | | | | | | | | | | |
| | 2017 | | | | | | | | | | | | | | | | | | | | | | | | | | | | | | | |

**Serbien / Serbie / Сербия ( 1433,000 – 845,650 )**

| Name der Furt<br>Nom des seuils | Название перекатов | km<br>км | Monat<br>Mois<br>Месяц | 1 | 2 | 3 | 4 | 5 | 6 | 7 | 8 | 9 | 10 | 11 | 12 | 13 | 14 | 15 | 16 | 17 | 18 | 19 | 20 | 21 | 22 | 23 | 24 | 25 | 26 | 27 | 28 | 29 | 30 | 31 |
|---|---|---|---|---|---|---|---|---|---|---|---|---|---|---|---|---|---|---|---|---|---|---|---|---|---|---|---|---|---|---|---|---|---|---|
| Futog | Футог | 1267,400-1261,600 | I | 11 | 12 | 13 | 13 | 12 | 10 | 9 | 9 | 8 | 9 | 10 | 10 | 12 | 11 | 11 | 13 | 15 | 17 | 17 | 19 | 21 | 22 | 23 | 24 | 24 | 24 | | | | | |
| | | | | 1 | 2 | 3 | 4 | 5 | 6 | 7 | 8 | 9 | 10 | 11 | 12 | 13 | 14 | 15 | 16 | 17 | 18 | 19 | 20 | 21 | 22 | 23 | 24 | 25 | 26 | 27 | 28 | | | |
| Futog | Футог | 1267,400-1261,600 | II | | | 24 | 20 | 15 | 15 | 16 | 18 | 21 | | | | | | 24 | 22 | 21 | 20 | 19 | 18 | 18 | 17 | 17 | 17 | 19 | | | | | | |
| | | | | 1 | 2 | 3 | 4 | 5 | 6 | 7 | 8 | 9 | 10 | 11 | 12 | 13 | 14 | 15 | 16 | 17 | 18 | 19 | 20 | 21 | 22 | 23 | 24 | 25 | 26 | 27 | 28 | 29 | 30 | |
| Futog | Футог | 1267,400-1261,600 | IV | | | | 24 | 23 | 22 | 22 | 22 | 22 | 22 | 22 | 22 | 21 | 20 | 20 | 20 | 19 | 19 | 19 | 18 | 17 | 18 | 20 | 22 | 22 | 22 | 22 | 22 | 23 | 24 | |
| | | | | 1 | 2 | 3 | 4 | 5 | 6 | 7 | 8 | 9 | 10 | 11 | 12 | 13 | 14 | 15 | 16 | 17 | 18 | 19 | 20 | 21 | 22 | 23 | 24 | 25 | 26 | 27 | 28 | 29 | 30 | |
| Futog | Футог | 1267,400-1261,600 | VI | 23 | 22 | 21 | 22 | 22 | 23 | 23 | 23 | 23 | 22 | 22 | 22 | 22 | 22 | 21 | 20 | 19 | 18 | 17 | 17 | 16 | 16 | 15 | 14 | 13 | 13 | 13 | 13 | 13 | 13 | |
| | | | | 1 | 2 | 3 | 4 | 5 | 6 | 7 | 8 | 9 | 10 | 11 | 12 | 13 | 14 | 15 | 16 | 17 | 18 | 19 | 20 | 21 | 22 | 23 | 24 | 25 | 26 | 27 | 28 | 29 | 30 | 31 |
| Futog | Футог | 1267,400-1261,600 | VII | 14 | 14 | 15 | 15 | 15 | 15 | 15 | 15 | 15 | 15 | 15 | 13 | 13 | 13 | 13 | 15 | 16 | 16 | 16 | 15 | 15 | 15 | 14 | 13 | 13 | 13 | 13 | 15 | 18 | 22 | |
| | | | | 1 | 2 | 3 | 4 | 5 | 6 | 7 | 8 | 9 | 10 | 11 | 12 | 13 | 14 | 15 | 16 | 17 | 18 | 19 | 20 | 21 | 22 | 23 | 24 | 25 | 26 | 27 | 28 | 29 | 30 | 31 |
| Futog | Футог | 1267,400-1261,600 | VIII | | | | | | 23 | 21 | 20 | 19 | 20 | 22 | | | | | | | | 24 | 23 | 22 | 21 | 21 | 22 | | | 24 | 22 | 20 | 18 | 17 |
| | | | | 1 | 2 | 3 | 4 | 5 | 6 | 7 | 8 | 9 | 10 | 11 | 12 | 13 | 14 | 15 | 16 | 17 | 18 | 19 | 20 | 21 | 22 | 23 | 24 | 25 | 26 | 27 | 28 | 29 | 30 | |
| Futog | Футог | 1267,400-1261,600 | IX | 16 | 15 | 15 | 15 | 16 | 17 | 21 | | | | | | | | 24 | 23 | 23 | 23 | 22 | 22 | 23 | 24 | | | | | | | | | |
| | | | | 1 | 2 | 3 | 4 | 5 | 6 | 7 | 8 | 9 | 10 | 11 | 12 | 13 | 14 | 15 | 16 | 17 | 18 | 19 | 20 | 21 | 22 | 23 | 24 | 25 | 26 | 27 | 28 | 29 | 30 | 31 |
| Futog | Футог | 1267,400-1261,600 | X | | | 24 | 21 | 20 | 19 | 18 | 18 | 19 | 20 | 20 | 20 | 21 | 22 | 23 | 22 | 21 | 19 | 18 | 16 | 15 | 13 | 13 | 12 | 13 | 13 | 14 | 14 | 15 | 16 | 17 |
| | | | | 1 | 2 | 3 | 4 | 5 | 6 | 7 | 8 | 9 | 10 | 11 | 12 | 13 | 14 | 15 | 16 | 17 | 18 | 19 | 20 | 21 | 22 | 23 | 24 | 25 | 26 | 27 | 28 | 29 | 30 | |
| Futog | Футог | 1267,400-1261,600 | XI | 18 | 20 | 24 | | | | | 24 | 23 | 22 | 23 | 24 | | 25 | 24 | 24 | | | | | | | | | 24 | 25 | | | | 24 | |
| | | | | 1 | 2 | 3 | 4 | 5 | 6 | 7 | 8 | 9 | 10 | 11 | 12 | 13 | 14 | 15 | 16 | 17 | 18 | 19 | 20 | 21 | 22 | 23 | 24 | 25 | 26 | 27 | 28 | 29 | 30 | 31 |
| Futog | Футог | 1267,400-1261,600 | XII | | | | | | | | | 24 | 23 | 23 | 23 | 23 | 24 | | | | | | | | | | | | | | | | | |

**Serbien / Serbie / Сербия ( 1433,000 – 845,650 )**

Tiefengrenzwerte
Profondeurs limitatives
Лимитирующие глубины

Nicht fett gedruckte 25-dm-Werte

Les valeurs de 25 dm qui ne sont pas en gras représentent des valeurs supérieures à 25 dm.

Если величина 25 дм не дана жирным шрифтом, она превышает 25 дм

| | 1 | 2 | 3 | 4 | 5 | 6 | 7 | 8 | 9 | 10 | 11 | 12 | 13 | 14 | 15 | 16 | 17 | 18 | 19 | 20 | 21 | 22 | 23 | 24 | 25 | 26 | 27 | 28 | 29 | 30 | 31 |
|---|---|---|---|---|---|---|---|---|---|---|---|---|---|---|---|---|---|---|---|---|---|---|---|---|---|---|---|---|---|---|---|
| **I** | 11 | 12 | 13 | 13 | 12 | 10 | 9 | 9 | 8 | 9 | 10 | 10 | 12 | 11 | 11 | 13 | 15 | 17 | 17 | 19 | 21 | 22 | 23 | 24 | 24 | 24 | 25 | 25 | 25 | 25 | 25 |
| **II** | 25 | 25 | 24 | 20 | 15 | 15 | 16 | 18 | 21 | 25 | 25 | 25 | 25 | 25 | 24 | 22 | 21 | 20 | 19 | 18 | 18 | 17 | 17 | 17 | 19 | 25 | 25 | 25 | | | |
| **III** | 25 | 25 | 25 | 25 | 25 | 25 | 25 | 25 | 25 | 25 | 25 | 25 | 25 | 25 | 25 | 25 | 25 | 25 | 25 | 25 | 25 | 25 | 25 | 25 | 25 | 25 | 25 | 25 | 25 | 25 | 25 |
| **IV** | 25 | 25 | 25 | 24 | 23 | 22 | 22 | 22 | 22 | 22 | 22 | 22 | 21 | 20 | 20 | 20 | 19 | 19 | 19 | 18 | 17 | 18 | 20 | 22 | 22 | 22 | 22 | 22 | 23 | 24 | |
| **V** | 25 | 25 | 25 | 25 | 25 | 25 | 25 | 25 | 25 | 25 | 25 | 25 | 25 | 25 | 25 | 25 | 25 | 25 | 25 | 25 | 25 | 25 | 25 | 25 | 25 | 25 | 25 | 25 | 25 | 25 | 25 |
| **VI** | 23 | 22 | 21 | 22 | 22 | 23 | 23 | 23 | 23 | 22 | 22 | 22 | 22 | 22 | 21 | 20 | 19 | 18 | 17 | 17 | 16 | 16 | 15 | 14 | 13 | 13 | 13 | 13 | 13 | 13 | |
| **VII** | 14 | 14 | 15 | 15 | 15 | 15 | 15 | 15 | 15 | 15 | 15 | 13 | 13 | 13 | 13 | 15 | 16 | 16 | 16 | 15 | 15 | 15 | 14 | 13 | 13 | 13 | 13 | 15 | 18 | 22 | 25 |
| **VIII** | 25 | 25 | 25 | 25 | 25 | 23 | 21 | 20 | 19 | 20 | 22 | 25 | 25 | 25 | 25 | 25 | 25 | 25 | 24 | 23 | 22 | 21 | 21 | 22 | 25 | 25 | 24 | 22 | 20 | 18 | 17 |
| **IX** | 16 | 15 | 15 | 15 | 16 | 17 | 21 | 25 | 25 | 25 | 25 | 25 | 25 | 25 | 24 | 23 | 23 | 23 | 22 | 22 | 23 | 24 | 25 | 25 | 25 | 25 | 25 | 25 | 25 | 25 | |
| **X** | 25 | 25 | 24 | 21 | 20 | 19 | 18 | 18 | 19 | 20 | 20 | 20 | 21 | 22 | 23 | 22 | 21 | 19 | 18 | 16 | 15 | 13 | 13 | 12 | 13 | 13 | 14 | 14 | 15 | 16 | 17 |
| **XI** | 18 | 20 | 24 | 25 | 25 | 25 | 25 | 24 | 23 | 22 | 23 | 24 | 25 | 25 | 24 | 24 | 25 | 25 | 25 | 25 | 25 | 25 | 25 | 25 | 24 | **25** | 25 | 25 | 25 | 24 | |
| **XII** | 25 | 25 | 25 | 25 | 25 | 25 | 25 | 25 | 24 | 23 | 23 | 23 | 23 | 24 | 25 | 25 | 25 | 25 | 25 | 25 | 25 | 25 | 25 | 25 | 25 | 25 | 25 | 25 | 25 | 25 | 25 |
| **2017** | **11** | **12** | **13** | **13** | **12** | **10** | **9** | **9** | **8** | **9** | **10** | **10** | **12** | **11** | **11** | **13** | **15** | **16** | **16** | **15** | **15** | **13** | **13** | **12** | **13** | **13** | **13** | **13** | **13** | **13** | **17** |

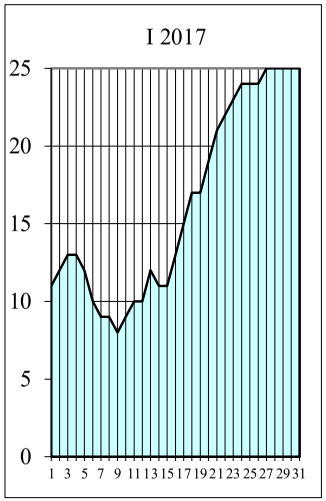


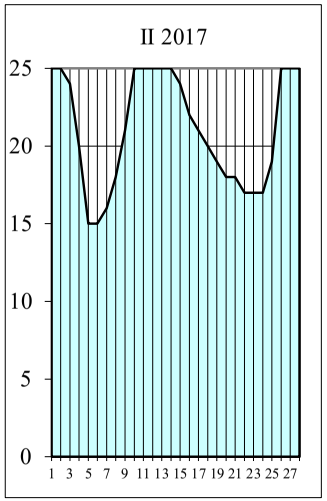


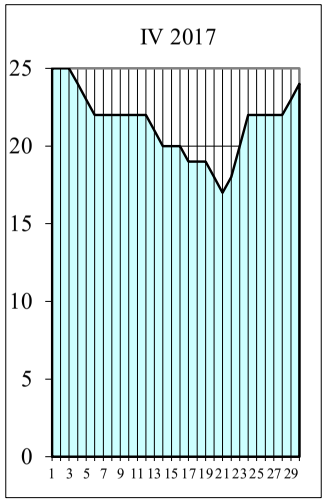


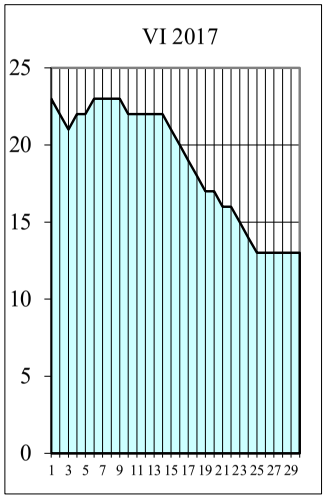


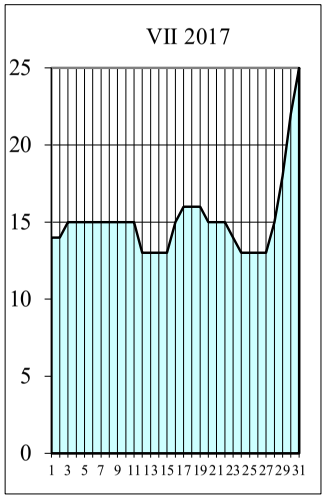


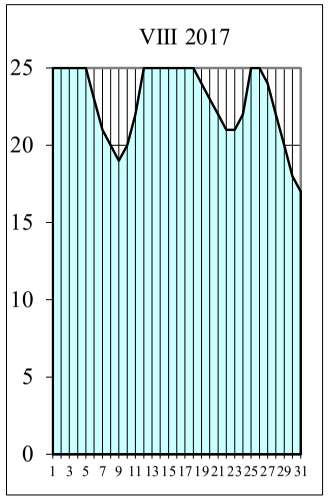


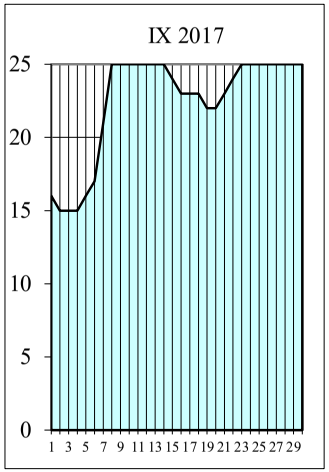


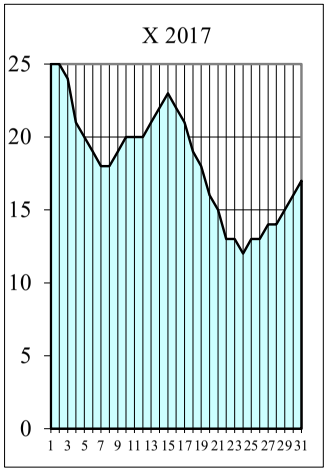


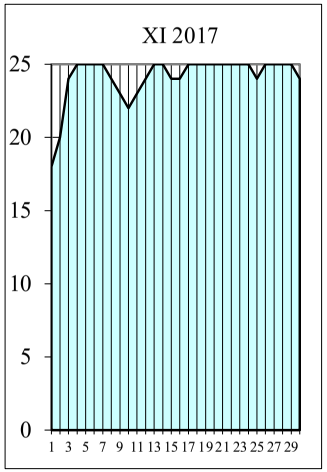


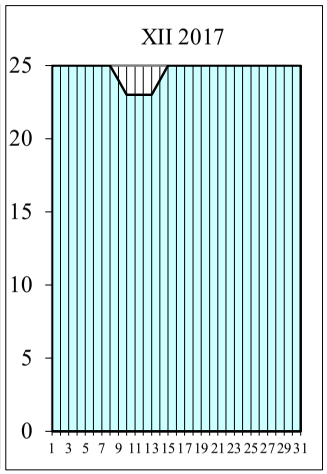


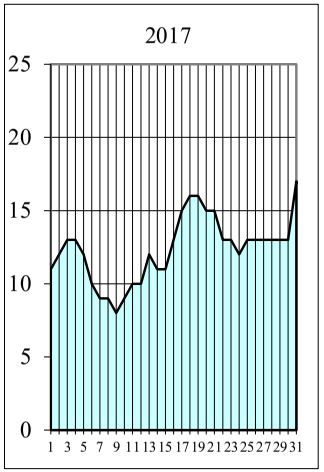

**Bulgarien / Bulgarie / Болгария (845,650 – 374,100)**

| Name der Furt<br>Nom des seuils | Название перекатов | km<br>км | Monat<br>Mois<br>Месяц | 1 | 2 | 3 | 4 | 5 | 6 | 7 | 8 | 9 | 10 | 11 | 12 | 13 | 14 | 15 | 16 | 17 | 18 | 19 | 20 | 21 | 22 | 23 | 24 | 25 | 26 | 27 | 28 | 29 | 30 | 31 |
|---|---|---|---|---|---|---|---|---|---|---|---|---|---|---|---|---|---|---|---|---|---|---|---|---|---|---|---|---|---|---|---|---|---|---|
| i. Milka | остров Милка | 569,000 - 567,000 | I | 19 | 19 | 19 | 18 | 18 | 18 | 18 | 18 | 18 | 17 | 18 | 18 | 18 | 18 | 18 | 18 | 18 | 18 | 19 | 20 | 22 | 22 | 23 | 24 | 24 | 24 | 23 | 22 | 22 | 21 | 21 |
| i. Batin | остров Батин | 523,000 - 520,000 | | 21 | 21 | 21 | 20 | 20 | 20 | 20 | 20 | 20 | 19 | 20 | 20 | 20 | 20 | 20 | 20 | 21 | 22 | 23 | 24 | 25 | 25 | | | | | | | | | |
| i. Batin ob./amont | остров Батин верхний | 533,000 - 530,000 | | 20 | 20 | 19 | 19 | 19 | 19 | 19 | 19 | 18 | 19 | 19 | 19 | 19 | 19 | 19 | 20 | 20 | 21 | 22 | 24 | 24 | | | | | | | | | | |
| i. Braschlyan | остров Бръшлян | 458,000 - 455,000 | | 19 | 19 | 19 | 18 | 20 | 20 | 20 | 20 | 20 | 19 | 20 | 20 | 20 | 20 | 20 | 20 | | | | | | | | | | | | | | | |
| i. Garvan | остров Гарван | 407,000 - 402,000 | | 20 | 20 | 20 | 19 | 19 | 19 | 19 | 19 | 19 | 18 | 19 | 19 | 19 | | | | | | | | | | | | | | | | | | |
| | | | | 1 | 2 | 3 | 4 | 5 | 6 | 7 | 8 | 9 | 10 | 11 | 12 | 13 | 14 | 15 | 16 | 17 | 18 | 19 | 20 | 21 | 22 | 23 | 24 | 25 | 26 | 27 | 28 | 29 | 30 | 31 |
| i. Milka | остров Милка | 569,000 - 567,000 | II | 22 | 22 | 22 | 22 | 22 | 20 | 23 | | | | | | | | | | | | | | | | | | | | | | | | |
| | | | | 1 | 2 | 3 | 4 | 5 | 6 | 7 | 8 | 9 | 10 | 11 | 12 | 13 | 14 | 15 | 16 | 17 | 18 | 19 | 20 | 21 | 22 | 23 | 24 | 25 | 26 | 27 | 28 | 29 | 30 | 31 |
| i. Milka | остров Милка | 569,000 - 567,000 | IV | | | | | | | | | | | 24 | 24 | 24 | 24 | 24 | 24 | 24 | 23 | 23 | 24 | 24 | 24 | 24 | 24 | 25 | | | | | | |
| i. Garvan | остров Гарван | 407,000 - 402,000 | | | | | | | | | | | | | | 25 | 25 | 25 | 25 | 25 | 25 | 25 | 25 | 25 | | | | | | | | | | |
| | | | | 1 | 2 | 3 | 4 | 5 | 6 | 7 | 8 | 9 | 10 | 11 | 12 | 13 | 14 | 15 | 16 | 17 | 18 | 19 | 20 | 21 | 22 | 23 | 24 | 25 | 26 | 27 | 28 | 29 | 30 | 31 |
| i. Milka | остров Милка | 569,000 - 567,000 | VI | | | | | | | | 25 | 25 | 25 | 25 | 25 | 25 | 25 | 24 | 24 | 23 | 23 | 23 | 22 | | | 25 | 24 | 24 | 24 | 24 | 23 | 23 | 23 | |
| i.Batin | остров Батин | 523,000 - 520,000 | | | | | | | | | | | | | | | | | | | | | | | | 24 | 23 | 23 | 23 | 23 | 22 | 22 | 22 | |
| i. Бръшлян | остров Бръшлян | 458,000 - 455,000 | | | | | | | | | | | | | | | | | | | | 24 | 23 | 23 | 22 | 24 | 22 | 22 | 22 | 22 | 21 | | | |
| i. Garvan | остров Гарван | 407,000 - 402,000 | | | | | | | | | | | | | | | | | | | | 24 | 23 | 23 | 23 | 23 | | | | | | | | |
| | | | | 1 | 2 | 3 | 4 | 5 | 6 | 7 | 8 | 9 | 10 | 11 | 12 | 13 | 14 | 15 | 16 | 17 | 18 | 19 | 20 | 21 | 22 | 23 | 24 | 25 | 26 | 27 | 28 | 29 | 30 | 31 |
| i. Goliama Berzina | остров Голяма Бързина | 576,000 - 573,000 | VII | | | | | | | | | | | | | | | | | | 24 | 24 | 24 | 24 | 24 | 24 | 24 | 24 | 24 | 24 | 24 | 24 | 24 | 22 |
| i. Milka | остров Милка | 567,000 - 564,000 | | 23 | 23 | 22 | 24 | 25 | 25 | 25 | 25 | 25 | 24 | 23 | 25 | 25 | 25 | 25 | 25 | 24 | 22 | 22 | 22 | 22 | 22 | 22 | 22 | 22 | 22 | 22 | 22 | 22 | 22 | 20 |
| i. Vardim ob./amont | остров Вардим верхний | 547,000 - 545,000 | | | | | | | | | | | | | | | | | | | | | | | | | | | | | | | | 22 |
| i.Batin | остров Батин | 523,000 - 520,000 | | 22 | 22 | 21 | 23 | 25 | 25 | 25 | 25 | 25 | 24 | 23 | 25 | 25 | 25 | 25 | 25 | 24 | 23 | 23 | 23 | 23 | 23 | 23 | 23 | 23 | 23 | 23 | 23 | 23 | 23 | 20 |
| i. Бръшлян | остров Бръшлян | 458,000 - 455,000 | | | | 25 | | | | | | | 25 | 24 | 24 | 25 | 25 | 25 | 25 | 24 | 23 | 23 | 23 | 23 | 23 | 23 | 23 | 23 | 23 | 23 | 23 | 22 | 22 | 21 |
| i. Albina | остров Албина | 414,000 - 412,000 | | | | | | | | | | | | | | | | | | | | | | | | | | | | | | | | 22 |
| i. Garvan | остров Гарван | 407,000 - 402,000 | | | | | | | | | | | | | | | | | | | | | | | | | | | | | | | | 21 |
| | | | | 1 | 2 | 3 | 4 | 5 | 6 | 7 | 8 | 9 | 10 | 11 | 12 | 13 | 14 | 15 | 16 | 17 | 18 | 19 | 20 | 21 | 22 | 23 | 24 | 25 | 26 | 27 | 28 | 29 | 30 | 31 |
| i. Goliama Berzina | остров Голяма Бързина | 567,000 - 564,000 | VIII | 24 | 24 | | | | | | | | | | | | | | | | | | | | | | | | | | | | | |
| i. Milka | остров Милка | 567,000 - 564,000 | | 22 | 22 | 24 | | | | | | | | | | | | | | | | | | | | | 24 | 24 | 24 | 24 | 23 | 23 | 23 | 23 |
| i. Vardim ob./amont | остров Вардим верхний | 547,000 - 545,000 | | 24 | 24 | | | | | | | | | | | | | | | | | | | | | | | | | | | | | |
| i. Vardim | остров Вардим | 543,000 - 540,000 | | 23 | 23 | 25 | | | | | | | | | | | | | | | | | | | | | | | | | | | | |
| i.Batin | остров Батин | 523,000 - 520,000 | | 22 | 22 | 24 | | | | | | | | | | | | | | | | | | | | | 25 | 25 | 25 | 25 | 24 | 24 | 24 | 24 |
| i. Бръшлян | остров Бръшлян | 458,000 - 455,000 | | 21 | 21 | 23 | | | | | | | | | | | | | | | | | | | | | | | | | 25 | 25 | 25 | 23 |
| i. Albina | остров Албина | 414,000 - 412,000 | | 22 | 22 | 23 | | | | | | | | | | | | | | | | | | | | | | | | | | | | |
| i. Garvan | остров Гарван | 407,000 - 402,000 | | 22 | 22 | 23 | | | | | | | | | | | | | | | | | | | | | | | | | 25 | 25 | 25 | 24 |
| | | | | 1 | 2 | 3 | 4 | 5 | 6 | 7 | 8 | 9 | 10 | 11 | 12 | 13 | 14 | 15 | 16 | 17 | 18 | 19 | 20 | 21 | 22 | 23 | 24 | 25 | 26 | 27 | 28 | 29 | 30 | 31 |
| i. Goliama Berzina | остров Голяма Бързина | 576,000 - 573,000 | IX | | | | | 25 | 25 | 24 | 22 | 23 | 23 | 25 | | | | | | | | | | | | | | | | | | | | |
| i. Milka | остров Милка | 567,000 - 564,000 | | 23 | 23 | 23 | 22 | 21 | 21 | 20 | 20 | 21 | 21 | 24 | 25 | | | | | | | | | | | | | | | | | | | |
| i. Vardim ob./amont | остров Вардим верхний | 547,000 - 545,000 | | | | | | | | | 22 | 23 | 23 | 25 | | | | | | | | | | | | | | | | | | | | |
| i. Vardim | остров Вардим | 543,000 - 540,000 | | | | | | | | | 22 | 23 | 23 | 25 | | | | | | | | | | | | | | | | | | | | |
| i.Batin | остров Батин | 523,000 - 520,000 | | 24 | 24 | 24 | 23 | 22 | 22 | 21 | 21 | 21 | 21 | 23 | 25 | | | | | | | | | | | | | | | | | | | |
| i. Бръшлян | остров Бръшлян | 458,000 - 455,000 | | 23 | 23 | 23 | 22 | 21 | 21 | 20 | 20 | 20 | 20 | 22 | 24 | 25 | | | | | | | | | | | | | | | | | | |
| i. Garvan | остров Гарван | 407,000 - 402,000 | | 24 | 24 | 24 | 23 | 22 | 22 | 21 | 21 | 21 | 21 | 23 | 24 | 25 | | | | | | | | | | | | | | | | | | |
| | | | | 1 | 2 | 3 | 4 | 5 | 6 | 7 | 8 | 9 | 10 | 11 | 12 | 13 | 14 | 15 | 16 | 17 | 18 | 19 | 20 | 21 | 22 | 23 | 24 | 25 | 26 | 27 | 28 | 29 | 30 | 31 |
| i. Milka | остров Милка | 567,000 - 564,000 | X | | | | | | | | | | | | 25 | 23 | 22 | 22 | 23 | 25 | 25 | 25 | 24 | 24 | 24 | 22 | 21 | 21 | 21 | 21 | 21 | 21 | 23 | 23 |
| Yantra river | река Янтра | 537,000 - 534,000 | | | | | | | | | | | | | | | | | | | | | | | | 25 | 23 | 23 | 23 | 23 | 23 | 23 | 25 | 25 |
| i.Batin | остров Батин | 523,000 - 520,000 | | | | | | | | | | | | | | 25 | 24 | 24 | 25 | | | | | | | 23 | 21 | 21 | 21 | 21 | 21 | 21 | 23 | 25 |
| i. Бръшлян | остров Бръшлян | 458,000 - 455,000 | | | | | | | | | | | | | 25 | 24 | 23 | 23 | 24 | | | | | | | 23 | 21 | 21 | 21 | 21 | 21 | 21 | 23 | 25 |
| i. Garvan | остров Гарван | 407,000 - 402,000 | | | | | | | | | | | | | | | | | | | | | | | | | | | | 23 | 23 | 23 | 25 | |
| | | | | 1 | 2 | 3 | 4 | 5 | 6 | 7 | 8 | 9 | 10 | 11 | 12 | 13 | 14 | 15 | 16 | 17 | 18 | 19 | 20 | 21 | 22 | 23 | 24 | 25 | 26 | 27 | 28 | 29 | 30 | 31 |
| i. Milka | остров Милка | 567,000 - 564,000 | XI | 23 | 25 | 25 | | | | | | | | | | | | | | | | | | | | | | | | | | | | |
| Yantra river | река Янтра | 537,000 - 534,000 | | 25 | | | | | | | | | | | | | | | | | | | | | | | | | | | | | | |
| i.Batin | остров Батин | 523,000 - 520,000 | | 25 | | | | | | | | | | | | | | | | | | | | | | | | | | | | | | |
| i. Бръшлян | остров Бръшлян | 458,000 - 455,000 | | 25 | | | | | | | | | | | | | | | | | | | | | | | | | | | | | | |

**Bulgarien / Bulgarie / Болгария (845,650 – 374,100)**

Tiefengrenzwerte
Profondeurs limitatives
Лимитирующие глубины

Nicht fett gedruckte 25-dm-Werte bezeichnen Werte über 25 dm

Les valeurs de 25 dm qui ne sont pas en gras représentent des valeurs supérieures à 25 dm.

Если величина 25 дм не дана жирным шрифтом, она превышает 25 дм

| | 1 | 2 | 3 | 4 | 5 | 6 | 7 | 8 | 9 | 10 | 11 | 12 | 13 | 14 | 15 | 16 | 17 | 18 | 19 | 20 | 21 | 22 | 23 | 24 | 25 | 26 | 27 | 28 | 29 | 30 | 31 |
|---|---|---|---|---|---|---|---|---|---|---|---|---|---|---|---|---|---|---|---|---|---|---|---|---|---|---|---|---|---|---|---|
| **I** | 19 | 19 | 19 | 18 | 18 | 18 | 18 | 18 | 18 | 17 | 18 | 18 | 18 | 18 | 18 | 18 | 18 | 18 | 19 | 20 | 22 | 22 | 23 | 24 | 24 | 24 | 23 | 22 | 22 | 21 | 21 |
| **II** | 22 | 22 | 22 | 22 | 22 | 20 | 23 | 25 | 25 | 25 | 25 | 25 | 25 | 25 | 25 | 25 | 25 | 25 | 25 | 25 | 25 | 25 | 25 | 25 | 25 | 25 | 25 | 25 | | | |
| **III** | 25 | 25 | 25 | 25 | 25 | 25 | 25 | 25 | 25 | 25 | 25 | 25 | 25 | 25 | 25 | 25 | 25 | 25 | 25 | 25 | 25 | 25 | 25 | 25 | 25 | 25 | 25 | 25 | 25 | 25 | 25 |
| **IV** | 25 | 25 | 25 | 25 | 25 | 25 | 25 | 25 | 25 | 25 | 24 | 24 | 24 | 24 | 24 | 24 | 24 | 23 | 23 | 24 | 24 | 24 | 24 | 24 | **25** | 25 | 25 | 25 | 25 | 25 | |
| **V** | 25 | 25 | 25 | 25 | 25 | 25 | 25 | 25 | 25 | 25 | 25 | 25 | 25 | 25 | 25 | 25 | 25 | 25 | 25 | 25 | 25 | 25 | 25 | 25 | 25 | 25 | 25 | 25 | 25 | 25 | 25 |
| **VI** | 25 | 25 | 25 | 25 | 25 | 25 | 25 | **25** | **25** | **25** | **25** | **25** | **25** | **25** | 24 | 24 | 23 | 23 | 23 | 22 | 23 | 22 | 23 | 22 | 22 | 22 | 22 | 21 | 22 | 22 | |
| **VII** | 22 | 22 | 21 | 23 | **25** | **25** | **25** | **25** | **25** | 24 | 23 | 24 | **25** | **25** | **25** | **25** | 24 | 22 | 22 | 22 | 22 | 22 | 22 | 22 | 22 | 22 | 22 | 22 | 22 | 22 | 20 |
| **VIII** | 21 | 21 | 23 | 25 | 25 | 25 | 25 | 25 | 25 | 25 | 25 | 25 | 25 | 25 | 25 | 25 | 25 | 25 | 25 | 25 | 25 | 25 | 25 | 24 | 24 | 24 | 24 | 23 | 23 | 23 | 23 |
| **IX** | 23 | 23 | 23 | 22 | 21 | 21 | 20 | 20 | 20 | 20 | 22 | 24 | **25** | 25 | 25 | 25 | 25 | 25 | 25 | 25 | 25 | 25 | 25 | 25 | 25 | 25 | 25 | 25 | 25 | 25 | |
| **X** | 25 | 25 | 25 | 25 | 25 | 25 | 25 | 25 | 25 | 25 | 25 | **25** | 23 | 22 | 22 | 23 | **25** | **25** | **25** | 24 | 24 | 24 | 22 | 21 | 21 | 21 | 21 | 21 | 21 | 23 | 23 |
| **XI** | 23 | **25** | **25** | 25 | 25 | 25 | 25 | 25 | 25 | 25 | 25 | 25 | 25 | 25 | 25 | 25 | 25 | 25 | 25 | 25 | 25 | 25 | 25 | 25 | 25 | 25 | 25 | 25 | 25 | 25 | |
| **XII** | 25 | 25 | 25 | 25 | 25 | 25 | 25 | 25 | 25 | 25 | 25 | 25 | 25 | 25 | 25 | 25 | 25 | 25 | 25 | 25 | 25 | 25 | 25 | 25 | 25 | 25 | 25 | 25 | 25 | 25 | 25 |
| **2017** | **19** | **19** | **19** | **18** | **18** | **18** | **18** | **18** | **18** | **17** | **18** | **18** | **18** | **18** | **18** | **18** | **18** | **18** | **19** | **20** | **22** | **22** | **22** | **21** | **21** | **21** | **21** | **21** | **21** | **21** | **20** |

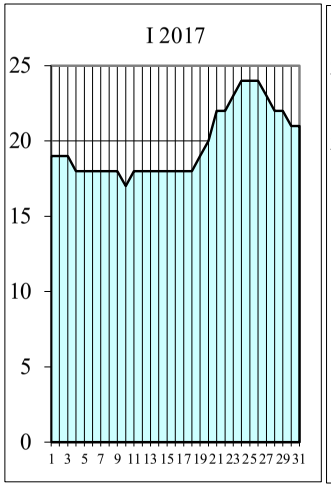


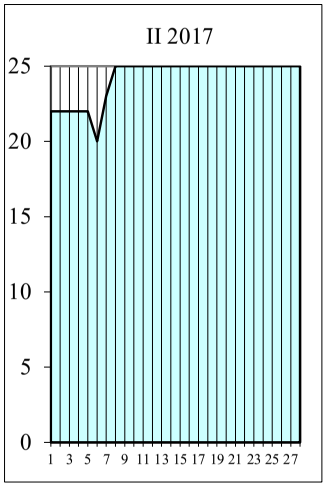


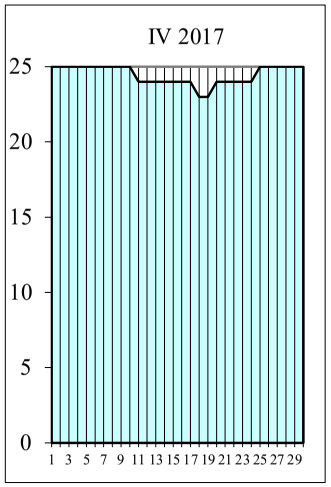


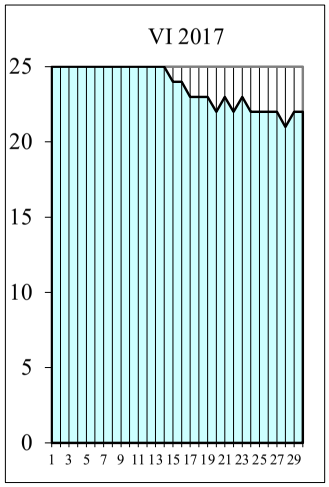


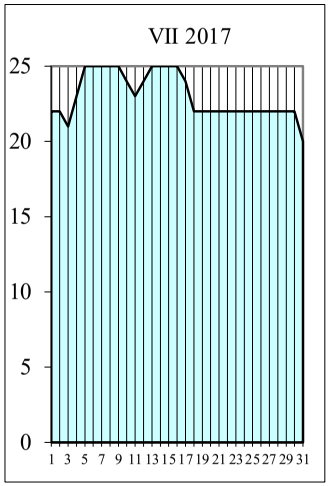


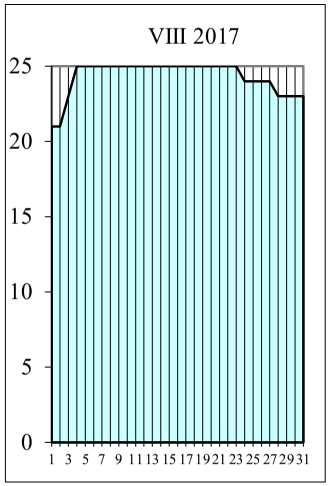


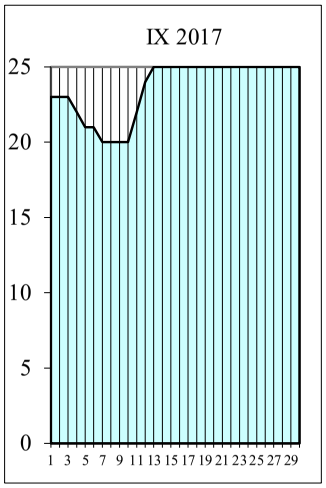


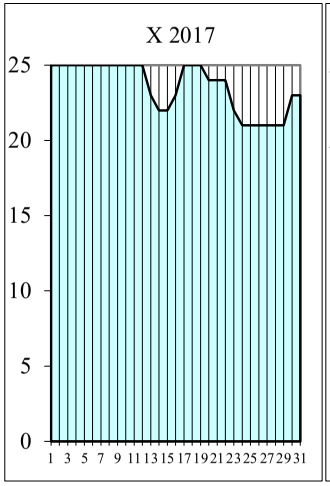


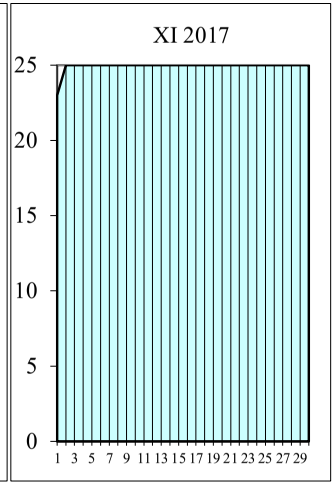


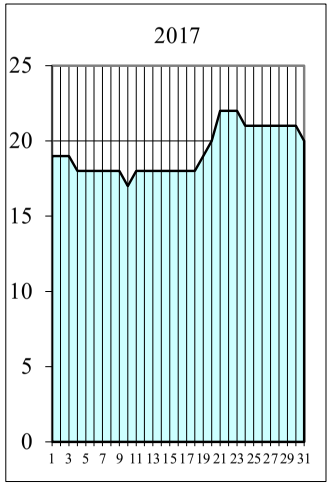

**Rumänien - Flussdonau / Secteur fluvial de la Roumanie / Речной участок Румынии (km 1075,000-170,000 км)**

| Name der Furt<br>Nom des seuils | Название перекатов | km<br>км | Monat<br>Mois<br>Месяц | 1 | 2 | 3 | 4 | 5 | 6 | 7 | 8 | 9 | 10 | 11 | 12 | 13 | 14 | 15 | 16 | 17 | 18 | 19 | 20 | 21 | 22 | 23 | 24 | 25 | 26 | 27 | 28 | 29 | 30 | 31 |
|---|---|---|---|---|---|---|---|---|---|---|---|---|---|---|---|---|---|---|---|---|---|---|---|---|---|---|---|---|---|---|---|---|---|---|
| Păpădia | Пэпэдия | 677,600 - 677,300 | I | | | | | | | | | | | | | | 25 | 24 | 24 | 24 | 25 | | | | | | | | | | | | | |
| Băloiu | Бэлой | 627,400 - 627,300 | I | | | | | | | | | | | | | 25 | 24 | 23 | 22 | 22 | 23 | 24 | | | | | | | | | | | | |
| Turcescu | Турческу | 344,000 - 343,900 | I | 25 | 24 | 23 | 22 | 22 | 22 | 22 | 23 | 19 | 18 | 21 | 25 | | | | | | | | | | | | | | | | | | | |
| Caragheorghe | Карагеорге | 343,900 - 343,800 | I | 19 | 18 | 17 | 16 | 16 | 16 | 16 | 17 | 13 | 12 | 15 | 19 | 22 | | | | | | | | | | | | | | | | | | |
| Lebăda | Лебэда | 337,400 - 337,300 | I | | | | | | | | | 24 | 23 | | | | | | | | | | | | | | | | | | | | | |
| Mârleanu | Мырляну | 325,200 - 325,100 | I | 25 | 23 | 22 | 21 | 21 | 20 | 21 | 21 | 21 | 20 | 17 | 16 | 19 | 20 | 21 | 21 | 21 | 21 | 21 | 21 | 21 | 21 | 22 | 24 | 25 | | | | | | |
| Fermecatu ob./amont | Фермекатул верхний | 322,400 - 322,300 | I | 25 | 23 | 22 | 21 | 21 | 20 | 21 | 21 | 21 | 20 | 17 | 16 | 19 | 20 | 21 | 21 | 21 | 21 | 21 | 21 | 21 | 21 | 22 | 24 | 25 | | | | | | |
| Fermecatu unt./aval | Фермекатул нижний | 318,000 - 317,800 | I | | | | | | | | | | | | 25 | | | | | | | | | | | | | | | | | | | |
| Fasolele | Фасолеле | 289,400 - 289,300 | I | | | 25 | 24 | 24 | 23 | 24 | 24 | 24 | 23 | | | | | | | | | | | | | | | | | | | | | |
| | | | | 1 | 2 | 3 | 4 | 5 | 6 | 7 | 8 | 9 | 10 | 11 | 12 | 13 | 14 | 15 | 16 | 17 | 18 | 19 | 20 | 21 | 22 | 23 | 24 | 25 | 26 | 27 | 28 | 29 | 30 | 31 |
| Caragheorghe | Карагеорге | 343,500 - 343,400 | VI | | | | | | | | | | | | | | | | | | | | | | | | 25 | 23 | 22 | 22 | 21 | 20 | 20 | |
| | | | | 1 | 2 | 3 | 4 | 5 | 6 | 7 | 8 | 9 | 10 | 11 | 12 | 13 | 14 | 15 | 16 | 17 | 18 | 19 | 20 | 21 | 22 | 23 | 24 | 25 | 26 | 27 | 28 | 29 | 30 | 31 |
| Băloiu | Бэлой | 627,300 - 627,100 | VII | | | | | | | | | | | | | | | | | | | | | | | | | | | | 25 | 25 | 25 | |
| Turcescu | Турческу | 344,100 - 344,000 | VII | | | | | | | | | | | | | 25 | | | 25 | 25 | 24 | 23 | 23 | 23 | 23 | 23 | 23 | 22 | 22 | 22 | 23 | 22 | 22 | 21 |
| Caragheorghe | Карагеорге | 343,700 - 343,200 | VII | 20 | 19 | 19 | 19 | 20 | 21 | 22 | 21 | 21 | 20 | 14 | 14 | 19 | 19 | 19 | 18 | 18 | 17 | 16 | 16 | 16 | 16 | 16 | 16 | 15 | 15 | 15 | 16 | 15 | 15 | 14 |
| Mârleanu | Мырляну | 325,600 - 325,400 | VII | 25 | 25 | 24 | 24 | 25 | | | | | | | | | | | | | | 25 | 24 | 24 | 24 | 24 | 24 | 23 | 23 | 23 | 24 | 24 | 23 | 22 |
| Fermecatu ob./amont | Фермекатул верхний | 322,000 - 321,900 | VII | | | | | | | | | | | 25 | 24 | 24 | 24 | 24 | 24 | 23 | 23 | 22 | 21 | 21 | 21 | 21 | 21 | 20 | 20 | 20 | 21 | 21 | 20 | 19 |
| Fermecatu unt./aval | Фермекатул нижний | 317,900 - 317,800 | VII | | | 25 | 25 | | | | | | | | | | | | | | | 25 | 24 | 24 | 24 | 24 | 24 | 23 | 23 | 23 | 24 | 24 | 23 | 22 |
| Fasolele | Фасолеле | 289,600 - 289,500 | VII | | | | | | | | | | | | | | | | | | | | | | | | | 25 | 25 | 25 | | | 25 | 24 |
| | | | | 1 | 2 | 3 | 4 | 5 | 6 | 7 | 8 | 9 | 10 | 11 | 12 | 13 | 14 | 15 | 16 | 17 | 18 | 19 | 20 | 21 | 22 | 23 | 24 | 25 | 26 | 27 | 28 | 29 | 30 | 31 |
| Turcescu | Турческу | 344,100 - 344,000 | VIII | 21 | 22 | 23 | 25 | | | | | | | | | | | | | 25 | | | | | | | | 25 | 25 | 24 | 24 | 23 | 24 | 24 |
| Caragheorghe | Карагеорге | 343,700 - 343,500 | VIII | 14 | 15 | 16 | 18 | 20 | 22 | 24 | 25 | 24 | 23 | 21 | 21 | 20 | 20 | 20 | 19 | 19 | 20 | 20 | 21 | 20 | 21 | 21 | 20 | 19 | 19 | 18 | 18 | 17 | 18 | 18 |
| Mârleanu | Мырляну | 325,500 - 325,000 | VIII | 22 | 22 | 22 | 23 | 25 | | | | | | | | | | | | | | | | | | | | | | 25 | 25 | 24 | 24 | 24 |
| Fermecatu ob./amont | Фермекатул верхний | 322,500 - 321,900 | VIII | 19 | 19 | 19 | 20 | 22 | 25 | | | | | | | 25 | 25 | 25 | 25 | | | | | | | | | | | 25 | 25 | 24 | 24 | 24 |
| Fermecatu unt./aval | Фермекатул нижний | 317,900 - 317,500 | VIII | 22 | 22 | 22 | 23 | 25 | | | | | | | | | | | | 23 | 23 | 24 | 24 | 24 | 25 | 25 | 25 | 24 | 23 | 22 | 22 | 21 | 21 | 21 |

**Rumänien - Flussdonau / Secteur fluvial de la Roumanie / Речной участок Румынии (km 1075,000-170,000 км)**

| Name der Furt<br>Nom des seuils | Название перекатов | km<br>км | Monat<br>Mois<br>Месяц | 1 | 2 | 3 | 4 | 5 | 6 | 7 | 8 | 9 | 10 | 11 | 12 | 13 | 14 | 15 | 16 | 17 | 18 | 19 | 20 | 21 | 22 | 23 | 24 | 25 | 26 | 27 | 28 | 29 | 30 | 31 |
|---|---|---|---|---|---|---|---|---|---|---|---|---|---|---|---|---|---|---|---|---|---|---|---|---|---|---|---|---|---|---|---|---|---|---|
| Turcescu | Турческу | 344,100 - 343,900 | IX | 25 | 24 | 24 | 23 | 22 | 21 | 20 | 20 | 19 | 19 | 20 | 22 | 24 | | | | | | | | | | | | | | | | | | |
| Caragheorghe | Карагеорге | 343,700 - 343,500 | | 19 | 18 | 18 | 17 | 16 | 15 | 14 | 14 | 13 | 13 | 14 | 14 | 16 | 18 | 21 | 22 | 22 | 21 | 20 | 20 | 20 | 20 | 20 | 21 | 23 | 24 | 25 | | | | |
| Lebăda | Лебэда | 337,000 - 336,800 | | | | | | | | | | 25 | 25 | | | | | | | | | | | | | | | | | | | | | |
| Mârleanu | Мырляну | 325,300 - 325,000 | | 25 | 25 | 25 | 24 | 23 | 23 | 21 | 20 | 20 | 19 | 20 | 19 | 21 | 23 | 25 | | | | | | | | | | | | | | | | |
| Fermecatu ob./amont | Фермекатул верхний | 322,500 - 322,200 | | 25 | 25 | 25 | 24 | 23 | 23 | 21 | 20 | 20 | 19 | 20 | 19 | 21 | 23 | 25 | | | | | | | | | | | | | | | | |
| Fermecatu unt./aval | Фермекатул нижний | 317,600 - 317,500 | | 22 | 22 | 22 | 21 | 20 | 20 | 18 | 17 | 17 | 16 | 17 | 17 | 19 | 21 | 23 | | | | | 25 | 25 | 25 | 25 | | | | | | | | |
| | | | | **1** | **2** | **3** | **4** | **5** | **6** | **7** | **8** | **9** | **10** | **11** | **12** | **13** | **14** | **15** | **16** | **17** | **18** | **19** | **20** | **21** | **22** | **23** | **24** | **25** | **26** | **27** | **28** | **29** | **30** | **31** |
| Caragheorghe | Карагеорге | 343,700 - 343,100 | X | | | | | | | | | | 25 | 23 | 21 | 20 | 20 | 19 | 18 | 18 | 19 | 14 | 14 | 14 | 13 | 12 | 11 | 10 | 9 | 10 | 10 | 9 | 9 | 10 |
| Mârleanu | Мырляну | 325,200 - 325,000 | | | | | | | | | | | | | | | | | | | | | | | | | | 25 | 24 | 24 | 24 | 23 | 23 | 23 |
| Fermecatu ob./amont | Фермекатул верхний | 322,300 - 322,200 | | | | | | | | | | | | | | | | | | | | | | | | | | 25 | 24 | 24 | 24 | 23 | 23 | 23 |
| Fermecatu unt./aval | Фермекатул нижний | 317,600 - 317,500 | | | | | | | | | | | | | | | | | 25 | 24 | 25 | 25 | | | 25 | 25 | 24 | 23 | 22 | 22 | 22 | 21 | 21 | 21 |
| | | | | **1** | **2** | **3** | **4** | **5** | **6** | **7** | **8** | **9** | **10** | **11** | **12** | **13** | **14** | **15** | **16** | **17** | **18** | **19** | **20** | **21** | **22** | **23** | **24** | **25** | **26** | **27** | **28** | **29** | **30** | **31** |
| Caragheorghe | Карагеорге | 343,200 - 343,100 | XI | 12 | 12 | 13 | 14 | 15 | 15 | 16 | 17 | 18 | 19 | 20 | 19 | 18 | 17 | 17 | 17 | 18 | 20 | 21 | 23 | 25 | 25 | | | | | | | | 25 | |
| Mârleanu | Мырляну | 325,200 - 325,000 | | 25 | 25 | | | | | | | | | | | | | | | | | | | | | | | | | | | | | |
| Fermecatu ob./amont | Фермекатул верхний | 322,300 - 322,200 | | 25 | 25 | | | | | | | | | | | | | | | | | | | | | | | | | | | | | |
| Fermecatu unt./aval | Фермекатул нижний | 317,600 - 317,500 | | 23 | 23 | 24 | 25 | | | | | | | | | | | | | | | | | | | | | | | | | | | |
| | | | | **1** | **2** | **3** | **4** | **5** | **6** | **7** | **8** | **9** | **10** | **11** | **12** | **13** | **14** | **15** | **16** | **17** | **18** | **19** | **20** | **21** | **22** | **23** | **24** | **25** | **26** | **27** | **28** | **29** | **30** | **31** |
| Caragheorghe | Карагеорге | 343,200 - 343,100 | XII | 25 | 24 | 25 | | | | | | | | | | | | | | | | | | | | | | | | | | | | |

| Tiefengrenzwerte<br>Profondeurs limitatives<br>Лимитирующие глубины | | 1 | 2 | 3 | 4 | 5 | 6 | 7 | 8 | 9 | 10 | 11 | 12 | 13 | 14 | 15 | 16 | 17 | 18 | 19 | 20 | 21 | 22 | 23 | 24 | 25 | 26 | 27 | 28 | 29 | 30 | 31 |
|---|---|---|---|---|---|---|---|---|---|---|---|---|---|---|---|---|---|---|---|---|---|---|---|---|---|---|---|---|---|---|---|---|
| | I | 19 | 18 | 17 | 16 | 16 | 16 | 16 | 17 | 13 | 12 | 15 | 16 | 19 | 20 | 21 | 21 | 21 | 21 | 21 | 21 | 21 | 21 | 22 | 24 | **25** | 25 | 25 | 25 | 25 | 25 | 25 |
| | II | 25 | 25 | 25 | 25 | 25 | 25 | 25 | 25 | 25 | 25 | 25 | 25 | 25 | 25 | 25 | 25 | 25 | 25 | 25 | 25 | 25 | 25 | 25 | 25 | 25 | 25 | 25 | 25 | | | |
| Nicht fett gedruckte 25-dm-Werte | III | 25 | 25 | 25 | 25 | 25 | 25 | 25 | 25 | 25 | 25 | 25 | 25 | 25 | 25 | 25 | 25 | 25 | 25 | 25 | 25 | 25 | 25 | 25 | 25 | 25 | 25 | 25 | 25 | 25 | 25 | 25 |
| bezeichnen Werte über 25 dm | IV | 25 | 25 | 25 | 25 | 25 | 25 | 25 | 25 | 25 | 25 | 25 | 25 | 25 | 25 | 25 | 25 | 25 | 25 | 25 | 25 | 25 | 25 | 25 | 25 | 25 | 25 | 25 | 25 | 25 | 25 | |
| | V | 25 | 25 | 25 | 25 | 25 | 25 | 25 | 25 | 25 | 25 | 25 | 25 | 25 | 25 | 25 | 25 | 25 | 25 | 25 | 25 | 25 | 25 | 25 | 25 | 25 | 25 | 25 | 25 | 25 | 25 | 25 |
| Les valeurs de 25 dm qui ne sont pas en gras | VI | 25 | 25 | 25 | 25 | 25 | 25 | 25 | 25 | 25 | 25 | 25 | 25 | 25 | 25 | 25 | 25 | 25 | 25 | 25 | 25 | 25 | 25 | 25 | 25 | 23 | 22 | 22 | 21 | 20 | 20 | |
| représentent des valeurs supérieures à 25 dm. | VII | 20 | 19 | 19 | 19 | 20 | 21 | 22 | 21 | 21 | 20 | 14 | 14 | 19 | 19 | 19 | 18 | 18 | 17 | 16 | 16 | 16 | 16 | 16 | 16 | 15 | 15 | 15 | 16 | 15 | 15 | 14 |
| | VIII | 14 | 15 | 16 | 18 | 20 | 22 | 24 | **25** | 24 | 23 | 21 | 21 | 20 | 20 | 20 | 19 | 19 | 20 | 20 | 21 | 20 | 21 | 21 | 20 | 19 | 19 | 18 | 18 | 17 | 18 | 18 |
| | IX | 19 | 18 | 18 | 17 | 16 | 15 | 14 | 14 | 13 | 13 | 14 | 14 | 16 | 18 | 21 | 22 | 22 | 21 | 20 | 20 | 20 | 20 | 20 | 21 | 23 | 24 | **25** | 25 | 25 | 25 | |
| Если величина 25 дм не дана жирным | X | 25 | 25 | 25 | 25 | 25 | 25 | 25 | 25 | **25** | 23 | 21 | 20 | 20 | 19 | 18 | 18 | 19 | 14 | 14 | 14 | 13 | 12 | 11 | 10 | 9 | 10 | 10 | 9 | 9 | 10 | |
| шрифтом, она превышает 25 дм | XI | 12 | 12 | 13 | 14 | 15 | 15 | 16 | 17 | 18 | 19 | 20 | 19 | 18 | 17 | 17 | 17 | 18 | 20 | 21 | 23 | **25** | **25** | 25 | 25 | 25 | 25 | 25 | 25 | 25 | **25** | |
| | XII | **25** | 24 | **25** | 25 | 25 | 25 | 25 | 25 | 25 | 25 | 25 | 25 | 25 | 25 | 25 | 25 | 25 | 25 | 25 | 25 | 25 | 25 | 25 | 25 | 25 | 25 | 25 | 25 | 25 | 25 | 25 |
| | **2017** | **12** | **12** | **13** | **14** | **15** | **15** | **14** | **14** | **13** | **12** | **14** | **14** | **16** | **17** | **17** | **17** | **18** | **17** | **14** | **14** | **14** | **13** | **12** | **11** | **10** | **9** | **10** | **10** | **9** | **9** | **10** |

**Rumänien - Flussdonau / Secteur fluvial de la Roumanie / Речной участок Румынии (km 1075,000-170,000 км)**

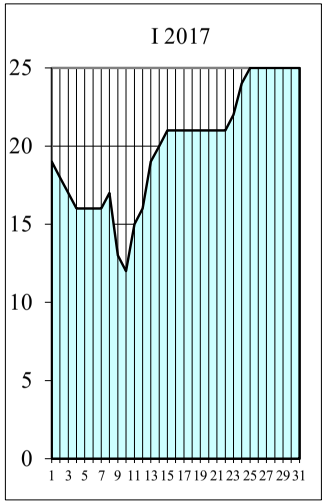


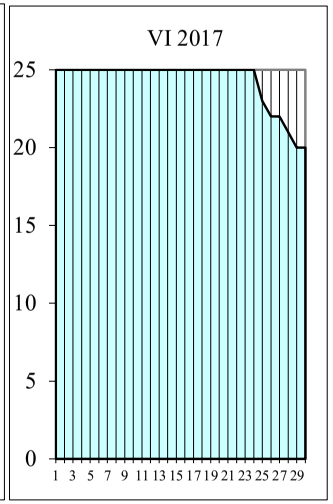


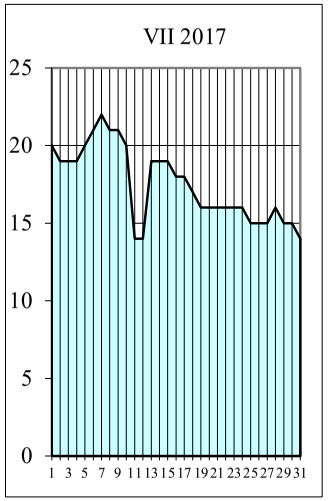


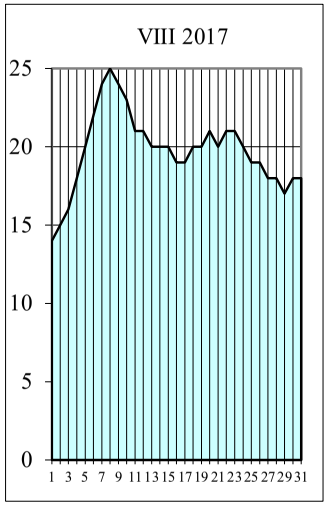


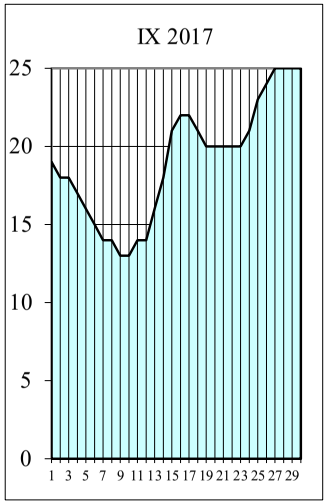


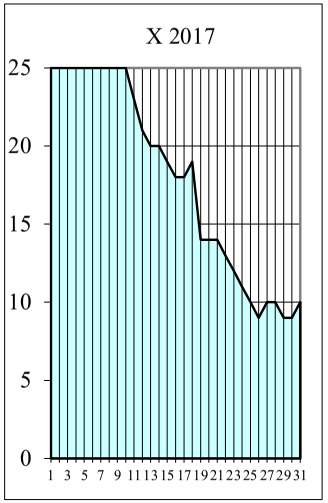


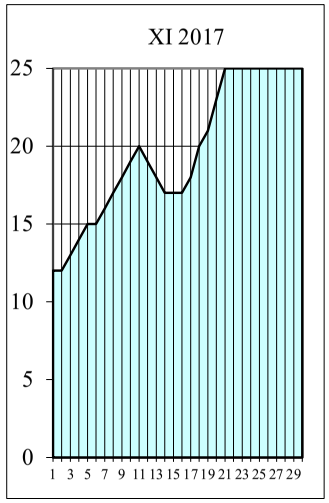


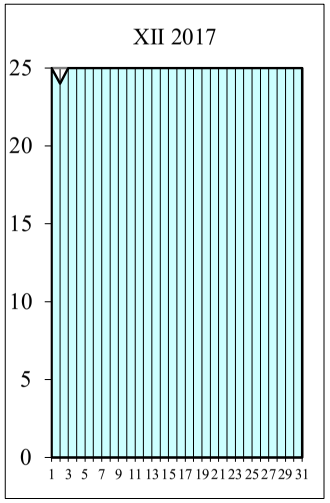


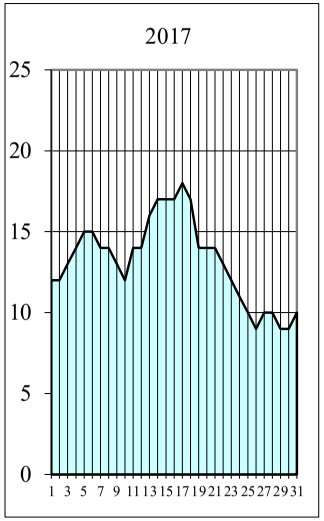

**Rumänien - Seedonau / Secteur maritime de la Roumanie / Морской участок Румынии (km 170,000-0,000 км)**

| Name der Furt<br>Nom des seuils | Название перекатов | km<br>км | Monat<br>Mois<br>Месяц | 1 | 2 | 3 | 4 | 5 | 6 | 7 | 8 | 9 | 10 | 11 | 12 | 13 | 14 | 15 | 16 | 17 | 18 | 19 | 20 | 21 | 22 | 23 | 24 | 25 | 26 | 27 | 28 | 29 | 30 | 31 |
|---|---|---|---|---|---|---|---|---|---|---|---|---|---|---|---|---|---|---|---|---|---|---|---|---|---|---|---|---|---|---|---|---|---|---|
| | | | | | | | | | | | | | | | | | | | | | | | | | | | | | | | | | | |

| Tiefengrenzwerte<br>Profondeurs limitatives<br>Лимитирующие глубины | | 1 | 2 | 3 | 4 | 5 | 6 | 7 | 8 | 9 | 10 | 11 | 12 | 13 | 14 | 15 | 16 | 17 | 18 | 19 | 20 | 21 | 22 | 23 | 24 | 25 | 26 | 27 | 28 | 29 | 30 | 31 |
|---|---|---|---|---|---|---|---|---|---|---|---|---|---|---|---|---|---|---|---|---|---|---|---|---|---|---|---|---|---|---|---|---|
| | **I** | 24 | 24 | 24 | 24 | 24 | 24 | 24 | 24 | 24 | 24 | 24 | 24 | 24 | 24 | 24 | 24 | 24 | **24** | **24** | **24** | **24** | **24** | **24** | **24** | **24** | **24** | **24** | **24** | **24** | **24** | **24** |
| | **II** | 24 | 24 | 24 | 24 | 24 | 24 | 24 | 24 | 24 | 24 | 24 | 24 | 24 | 24 | 24 | 24 | 24 | 24 | 24 | 24 | 24 | 24 | 24 | 24 | 24 | 24 | 24 | 24 | 24 | | |
| Nicht fett gedruckte 24-Fuß-Werte | **III** | 24 | 24 | 24 | 24 | 24 | 24 | 24 | 24 | 24 | 24 | 24 | 24 | 24 | 24 | 24 | 24 | 24 | 24 | 24 | 24 | 24 | 24 | 24 | 24 | 24 | 24 | 24 | 24 | 24 | 24 | 24 |
| bezeichnen Werte über 24 Fuß | **IV** | 24 | 24 | 24 | 24 | 24 | 24 | 24 | 24 | 24 | 24 | 24 | 24 | 24 | 24 | 24 | 24 | 24 | 24 | 24 | 24 | 24 | 24 | 24 | 24 | 24 | 24 | 24 | 24 | 24 | 24 | |
| | **V** | 24 | 24 | 24 | 24 | 24 | 24 | 24 | 24 | 24 | 24 | 24 | 24 | 24 | 24 | 24 | 24 | 24 | 24 | 24 | 24 | 24 | 24 | 24 | 24 | 24 | 24 | 24 | 24 | 24 | 24 | 24 |
| Les valeurs de 24 pieds qui ne sont pas | **VI** | 24 | 24 | 24 | 24 | 24 | 24 | 24 | 24 | 24 | 24 | 24 | 24 | 24 | 24 | 24 | 24 | 24 | 24 | 24 | 24 | 24 | 24 | 24 | 24 | 24 | 24 | 24 | 24 | 24 | 24 | |
| en gras représentent des valeurs supérieures | **VII** | 24 | 24 | 24 | 24 | 24 | 24 | 24 | 24 | 24 | 24 | 24 | 24 | 24 | 24 | 24 | 24 | 24 | 24 | 24 | 24 | 24 | 24 | 24 | 24 | 24 | 24 | 24 | 24 | 24 | 24 | 24 |
| à 24 pieds | **VIII** | 24 | 24 | 24 | 24 | 24 | 24 | 24 | 24 | 24 | 24 | 24 | 24 | 24 | 24 | 24 | 24 | 24 | 24 | 24 | 24 | 24 | 24 | 24 | 24 | 24 | 24 | 24 | 24 | 24 | 24 | 24 |
| | **IX** | 24 | 24 | 24 | 24 | 24 | 24 | 24 | 24 | 24 | 24 | 24 | 24 | 24 | 24 | 24 | 24 | 24 | 24 | 24 | 24 | 24 | 24 | 24 | 24 | 24 | 24 | 24 | 24 | 24 | 24 | |
| Если величина 24 фута не дана жирным | **X** | 24 | 24 | 24 | 24 | 24 | 24 | 24 | 24 | 24 | 24 | 24 | 24 | 24 | 24 | 24 | 24 | 24 | 24 | 24 | 24 | 24 | 24 | 24 | 24 | 24 | 24 | 24 | 24 | 24 | 24 | 24 |
| шрифтом, она превышает 24 фута | **XI** | 24 | 24 | 24 | 24 | 24 | 24 | 24 | 24 | 24 | 24 | 24 | 24 | 24 | 24 | 24 | 24 | 24 | 24 | 24 | 24 | 24 | 24 | 24 | 24 | 24 | 24 | 24 | 24 | 24 | 24 | |
| | **XII** | 24 | 24 | 24 | 24 | 24 | 24 | 24 | 24 | 24 | 24 | 24 | 24 | 24 | 24 | 24 | 24 | 24 | 24 | 24 | 24 | 24 | 24 | 24 | 24 | 24 | 24 | 24 | 24 | 24 | 24 | 24 |
| | **2017** | **24** | **24** | **24** | **24** | **24** | **24** | **24** | **24** | **24** | **24** | **24** | **24** | **24** | **24** | **24** | **24** | **24** | **24** | **24** | **24** | **24** | **24** | **24** | **24** | **24** | **24** | **24** | **24** | **24** | **24** | **24** |

**Republik Moldau / République de Moldova /Республика Молдова**

| Name der Furt<br>Nom des seuils | Название перекатов | km<br>км | Monat<br>Mois<br>Месяц | 1 | 2 | 3 | 4 | 5 | 6 | 7 | 8 | 9 | 10 | 11 | 12 | 13 | 14 | 15 | 16 | 17 | 18 | 19 | 20 | 21 | 22 | 23 | 24 | 25 | 26 | 27 | 28 | 29 | 30 | 31 |
|---|---|---|---|---|---|---|---|---|---|---|---|---|---|---|---|---|---|---|---|---|---|---|---|---|---|---|---|---|---|---|---|---|---|---|
| | | | | | | | | | | | | | | | | | | | | | | | | | | | | | | | | | | |

| Tiefengrenzwerte<br>Profondeurs limitatives<br>Лимитирующие глубины | | 1 | 2 | 3 | 4 | 5 | 6 | 7 | 8 | 9 | 10 | 11 | 12 | 13 | 14 | 15 | 16 | 17 | 18 | 19 | 20 | 21 | 22 | 23 | 24 | 25 | 26 | 27 | 28 | 29 | 30 | 31 |
|---|---|---|---|---|---|---|---|---|---|---|---|---|---|---|---|---|---|---|---|---|---|---|---|---|---|---|---|---|---|---|---|---|
| | **I** | | | | | | | | | | | | | | | | | | | | | | | | | | | | | | | |
| | **II** | | | | | | | | | | | | | | | | | | | | | | | | | | | | | | | |
| Nicht fett gedruckte 25-dm-Werte | **III** | | | | | | | | | | | | | | | | | | | | | | | | | | | | | | | |
| bezeichnen Werte über 25 dm | **IV** | | | | | | | | | | | | | | | | | | | | | | | | | | | | | | | |
| | **V** | | | | | | | | | | | | | | | | | | | | | | | | | | | | | | | |
| Les valeurs de 25 dm qui ne sont pas en gras | **VI** | | | | | | | | | | | | | | | | | | | | | | | | | | | | | | | |
| représentent des valeurs supérieures à 25 dm. | **VII** | | | | | | | | | | | | | | | | | | | | | | | | | | | | | | | |
| | **VIII** | | | | | | | | | | | | | | | | | | | | | | | | | | | | | | | |
| | **IX** | | | | | | | | | | | | | | | | | | | | | | | | | | | | | | | |
| Если величина 25 дм не дана жирным | **X** | | | | | | | | | | | | | | | | | | | | | | | | | | | | | | | |
| шрифтом, она превышает 25 дм | **XI** | | | | | | | | | | | | | | | | | | | | | | | | | | | | | | | |
| | **XII** | | | | | | | | | | | | | | | | | | | | | | | | | | | | | | | |
| | **2017** | | | | | | | | | | | | | | | | | | | | | | | | | | | | | | | |

**Ukraine / Ukraine / Украина**

| Name der Furt<br>Nom des seuils | Название перекатов | km<br>км | Monat<br>Mois<br>Месяц | 1 | 2 | 3 | 4 | 5 | 6 | 7 | 8 | 9 | 10 | 11 | 12 | 13 | 14 | 15 | 16 | 17 | 18 | 19 | 20 | 21 | 22 | 23 | 24 | 25 | 26 | 27 | 28 | 29 | 30 | 31 |
|---|---|---|---|---|---|---|---|---|---|---|---|---|---|---|---|---|---|---|---|---|---|---|---|---|---|---|---|---|---|---|---|---|---|---|
| | | | | | | | | | | | | | | | | | | | | | | | | | | | | | | | | | | |

| Tiefengrenzwerte<br>Profondeurs limitatives<br>Лимитирующие глубины | | 1 | 2 | 3 | 4 | 5 | 6 | 7 | 8 | 9 | 10 | 11 | 12 | 13 | 14 | 15 | 16 | 17 | 18 | 19 | 20 | 21 | 22 | 23 | 24 | 25 | 26 | 27 | 28 | 29 | 30 | 31 |
|---|---|---|---|---|---|---|---|---|---|---|---|---|---|---|---|---|---|---|---|---|---|---|---|---|---|---|---|---|---|---|---|---|
| | I | | | | | | | | | | | | | | | | | | | | | | | | | | | | | | | |
| | II | | | | | | | | | | | | | | | | | | | | | | | | | | | | | | | |
| Nicht fett gedruckte 25-dm-Werte | III | | | | | | | | | | | | | | | | | | | | | | | | | | | | | | | |
| bezeichnen Werte über 25 dm | IV | | | | | | | | | | | | | | | | | | | | | | | | | | | | | | | |
| | V | | | | | | | | | | | | | | | | | | | | | | | | | | | | | | | |
| Les valeurs de 25 dm qui ne sont pas en gras | VI | | | | | | | | | | | | | | | | | | | | | | | | | | | | | | | |
| représentent des valeurs supérieures à 25 dm. | VII | | | | | | | | | | | | | | | | | | | | | | | | | | | | | | | |
| | VIII | | | | | | | | | | | | | | | | | | | | | | | | | | | | | | | |
| | IX | | | | | | | | | | | | | | | | | | | | | | | | | | | | | | | |
| Если величина 25 дм не дана жирным | X | | | | | | | | | | | | | | | | | | | | | | | | | | | | | | | |
| шрифтом, она превышает 25 дм | XI | | | | | | | | | | | | | | | | | | | | | | | | | | | | | | | |
| | XII | | | | | | | | | | | | | | | | | | | | | | | | | | | | | | | |
| | 2017 | | | | | | | | | | | | | | | | | | | | | | | | | | | | | | | |

**IV.2.3**

**Anzahl der Tage, an denen der Grenzwert der Fahrrinnentiefe dem empfohlenen Wert entsprach oder darunter lag**
**Nombre de jours pendant lesquels la profondeur limitative était inférieure ou égale à la profondeur recommandée**
**Количество дней, когда лимитирующие глубины были равны или меньше рекомендуемой глубины**

**Deutschland / Allemagne / Германия**

| dm - дм | Tage / jours / дни | | | | | | | | | | | |
|---|---|---|---|---|---|---|---|---|---|---|---|---|
| | 2007 *1) | 2008 *1) | 2009 *1) | 2010 *1) | 2011 *1) | 2012 *1) | 2013 *1) | 2014 *1) | 2015 *1) | 2016 *1) | AVE | **2017** |
| 20 | | | | | | | | | | | | |
| 19 | | | | | | | | | | | | |
| 18 | | | | | | | | | | | | |
| 17 | | | | | | | | | | | | |
| 16 | | | | | | | | | | | | |
| 15 | | | | | | | | | | | | |
| 14 | | | | | | | | | | | | |
| 13 | | | | | | | | | | | | |
| 12 | | | | | | | | | | | | |
| 11 | | | | | | | | | | | | |
| 10 | | | | | | | | | | | | |
| 9 | | | | | | | | | | | | |
| 8 | | | | | | | | | | | | |
| 7 | | | | | | | | | | | | |
| 6 | | | | | | | | | | | | |
| 5 | | | | | | | | | | | | |
| 4 | | | | | | | | | | | | |
| 3 | | | | | | | | | | | | |
| 2 | | | | | | | | | | | | |
| 1 | | | | | | | | | | | | |

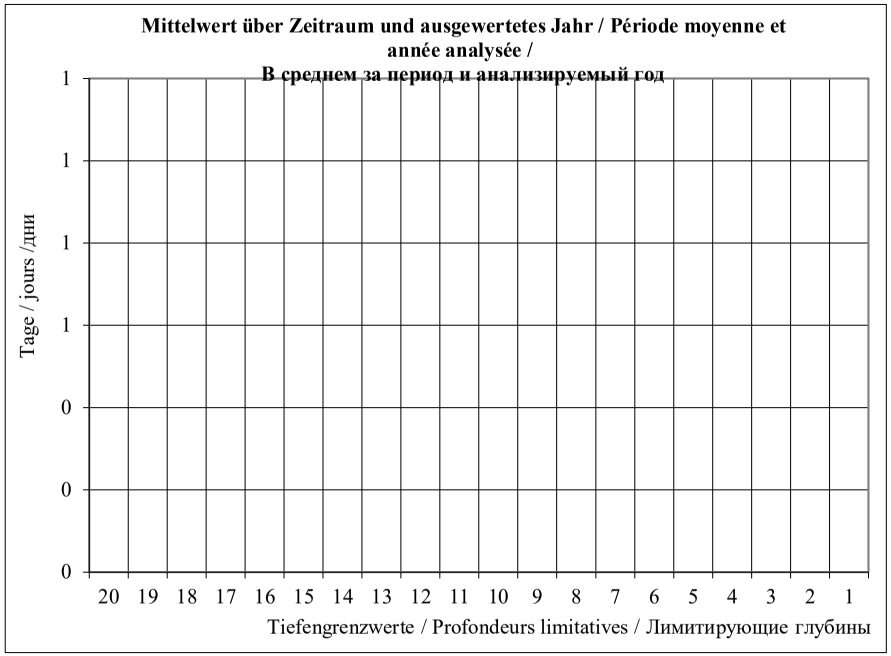


| | |
|---|---|
| | AVE |
| | 2017 |

Mittelwert über Zeitraum / Période moyenne / В среднем за период
Ausgewertetetes Jahr / Année analysée / Анализируемый год
*1) Keine Angaben / Pas de données / Нет данных

## Österreich / Autriche / Австрия

| dm - дм | Tage / jours / дни | | | | | | | | | | | |
|---|---|---|---|---|---|---|---|---|---|---|---|---|
| | 2007 | 2008 | 2009 | 2010 | 2011 | 2012 | 2013 | 2014 | 2015 | 2016 | AVE | **2017** |
| 25 | 3 | 3 | 104 | 124 | 163 | 77 | 54 | 167 | 163 | 66 | 92 | **247** |
| 24 | 2 | 69 | 92 | 111 | 148 | 66 | 41 | 144 | 135 | 60 | 87 | **216** |
| 23 | 2 | 46 | 69 | 100 | 122 | 51 | 25 | 118 | 100 | 47 | 68 | **181** |
| 22 | 2 | 41 | 43 | 91 | 97 | 32 | 12 | 86 | 78 | 41 | 52 | **156** |
| 21 | 2 | 26 | 21 | 80 | 70 | 15 | 4 | 53 | 62 | 32 | 37 | **126** |
| 20 | 1 | 16 | 10 | 59 | 52 | 9 | 0 | 31 | 38 | 21 | 24 | **97** |
| 19 | 0 | 6 | 4 | 40 | 34 | 7 | 0 | 11 | 24 | 12 | 14 | **69** |
| 18 | 0 | 4 | 1 | 19 | 15 | 3 | 0 | 0 | 5 | 6 | 5 | **46** |
| 17 | 0 | 2 | 0 | 9 | 9 | 2 | 0 | 0 | 1 | 4 | 3 | **27** |
| 16 | 0 | 0 | 0 | 3 | 3 | 0 | 0 | 0 | 0 | 1 | 1 | **19** |
| 15 | 0 | 0 | 0 | 0 | 0 | 0 | 0 | 0 | 0 | 0 | 0 | **13** |
| 14 | 0 | 0 | 0 | 0 | 0 | 0 | 0 | 0 | 0 | 0 | 0 | **7** |
| 13 | 0 | 0 | 0 | 0 | 0 | 0 | 0 | 0 | 0 | 0 | 0 | **3** |
| 12 | 0 | 0 | 0 | 0 | 0 | 0 | 0 | 0 | 0 | 0 | 0 | **1** |
| 11 | 0 | 0 | 0 | 0 | 0 | 0 | 0 | 0 | 0 | 0 | 0 | **1** |
| 10 | | | | | | | | | | | | |
| 9 | | | | | | | | | | | | |
| 8 | | | | | | | | | | | | |
| 7 | | | | | | | | | | | | |
| 6 | | | | | | | | | | | | |
| 5 | | | | | | | | | | | | |
| 4 | | | | | | | | | | | | |
| 3 | | | | | | | | | | | | |
| 2 | | | | | | | | | | | | |
| 1 | | | | | | | | | | | | |

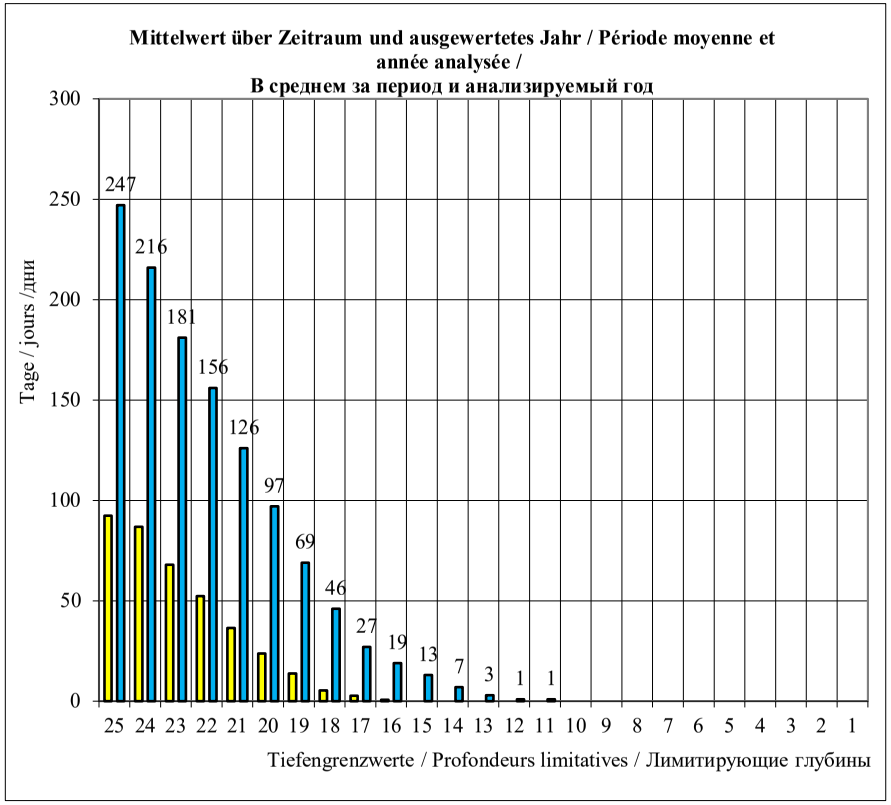


| | |
|---|---|
| | AVE |
| | 2017 |

Mittelwert über Zeitraum / Période moyenne / В среднем за период
Ausgewertetetes Jahr / Année analysée / Анализируемый год
*1) Keine Angaben / Pas de données / Нет данных

## Slowakei / Slovaquie / Словакия

| dm - дм | Tage / jours / дни | | | | | | | | | | | |
|---|---|---|---|---|---|---|---|---|---|---|---|---|
| | 2007 | 2008 | 2009 | 2010 | 2011 | 2012 | 2013 | 2014 | 2015 | 2016 | AVE | **2017** |
| 25 | 67 | 123 | 102 | 36 | 152 | 84 | 107 | 273 | 26 | 122 | 109 | **104** |
| 24 | 54 | 109 | 83 | 30 | 140 | 68 | 93 | 170 | 23 | 101 | 87 | **78** |
| 23 | 34 | 88 | 72 | 24 | 109 | 50 | 72 | 94 | 18 | 71 | 63 | **57** |
| 22 | 24 | 65 | 57 | 15 | 80 | 33 | 49 | 50 | 11 | 46 | 43 | **39** |
| 21 | 9 | 45 | 42 | 5 | 67 | 18 | 30 | 22 | 4 | 34 | 28 | **34** |
| 20 | 4 | 34 | 32 | 2 | 51 | 13 | 17 | 8 | 0 | 20 | 18 | **24** |
| 19 | 3 | 25 | 22 | 0 | 40 | 4 | 12 | 5 | 0 | 14 | 13 | **18** |
| 18 | 3 | 11 | 10 | 0 | 33 | 0 | 2 | 0 | 0 | 11 | 7 | **16** |
| 17 | 3 | 5 | 7 | 0 | 27 | 0 | 0 | 0 | 0 | 7 | 5 | **9** |
| 16 | 2 | 0 | 5 | 0 | 18 | 0 | 0 | 0 | 0 | 5 | 3 | **5** |
| 15 | 2 | 0 | 2 | 0 | 9 | 0 | 0 | 0 | 0 | 2 | 2 | **2** |
| 14 | 0 | 0 | 1 | 0 | 1 | 0 | 0 | 0 | 0 | 0 | 0 | **0** |
| 13 | | | | | | | | | | | | |
| 12 | | | | | | | | | | | | |
| 11 | | | | | | | | | | | | |
| 10 | | | | | | | | | | | | |
| 9 | | | | | | | | | | | | |
| 8 | | | | | | | | | | | | |
| 7 | | | | | | | | | | | | |
| 6 | | | | | | | | | | | | |
| 5 | | | | | | | | | | | | |
| 4 | | | | | | | | | | | | |
| 3 | | | | | | | | | | | | |
| 2 | | | | | | | | | | | | |
| 1 | | | | | | | | | | | | |

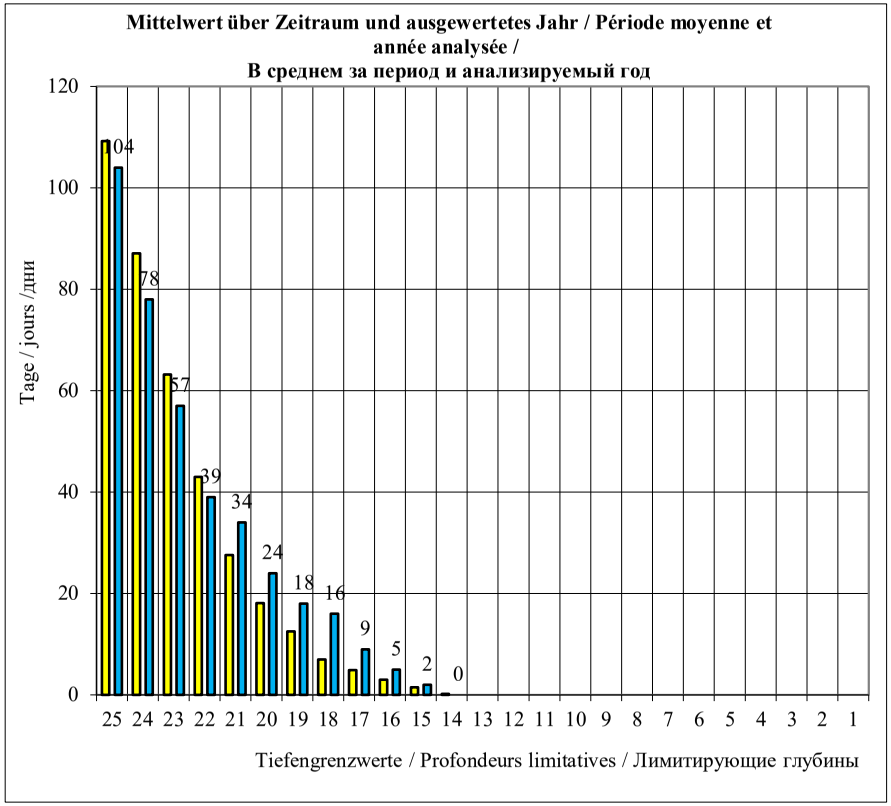


| | |
|---|---|
| | AVE |
| | 2017 |

Mittelwert über Zeitraum / Période moyenne / В среднем за период
Ausgewertetetes Jahr / Année analysée / Анализируемый год
*1) Keine Angaben / Pas de données / Нет данных

## Ungarn / Hongrie / Венгрия

| dm - дм | Tage / jours / дни | | | | | | | | | | | |
|---|---|---|---|---|---|---|---|---|---|---|---|---|
| | 2007 | 2008 | 2009 | 2010 | 2011 | 2012 | 2013 | 2014 | 2015 | 2016 | AVE | **2017** |
| 25 | 91 | 131 | 124 | 38 | 18 | 17 | 94 | 40 | 79 | 84 | 72 | **69** |
| 24 | 79 | 119 | 98 | 34 | 17 | 16 | 80 | 36 | 73 | 76 | 63 | **53** |
| 23 | 58 | 102 | 83 | 29 | 16 | 14 | 58 | 26 | 67 | 71 | 52 | **48** |
| 22 | 42 | 75 | 64 | 25 | 11 | 13 | 21 | 23 | 62 | 58 | 39 | **43** |
| 21 | 21 | 52 | 48 | 16 | 10 | 6 | 16 | 18 | 47 | 52 | 29 | **36** |
| 20 | 7 | 39 | 38 | 7 | 6 | 0 | 8 | 16 | 40 | 36 | 20 | **30** |
| 19 | 4 | 26 | 25 | 1 | 6 | 0 | 2 | 14 | 34 | 22 | 13 | **26** |
| 18 | 4 | 17 | 13 | 0 | 4 | 0 | 1 | 8 | 25 | 15 | 9 | **21** |
| 17 | 3 | 10 | 8 | 0 | 0 | 0 | 0 | 3 | 21 | 11 | 6 | **14** |
| 16 | 3 | 0 | 4 | 0 | 0 | 0 | 0 | 0 | 13 | 9 | 3 | **6** |
| 15 | 2 | 0 | 3 | 0 | 0 | 0 | 0 | 0 | 3 | 8 | 2 | **0** |
| 14 | 0 | 0 | 1 | 0 | 0 | 0 | 0 | 0 | 0 | 0 | 0 | **0** |
| 13 | 0 | 0 | 0 | 0 | 0 | 0 | 0 | 0 | 0 | 0 | 0 | **0** |
| 12 | | | | | | | | | | | | |
| 11 | | | | | | | | | | | | |
| 10 | | | | | | | | | | | | |
| 9 | | | | | | | | | | | | |
| 8 | | | | | | | | | | | | |
| 7 | | | | | | | | | | | | |
| 6 | | | | | | | | | | | | |
| 5 | | | | | | | | | | | | |
| 4 | | | | | | | | | | | | |
| 3 | | | | | | | | | | | | |
| 2 | | | | | | | | | | | | |
| 1 | | | | | | | | | | | | |

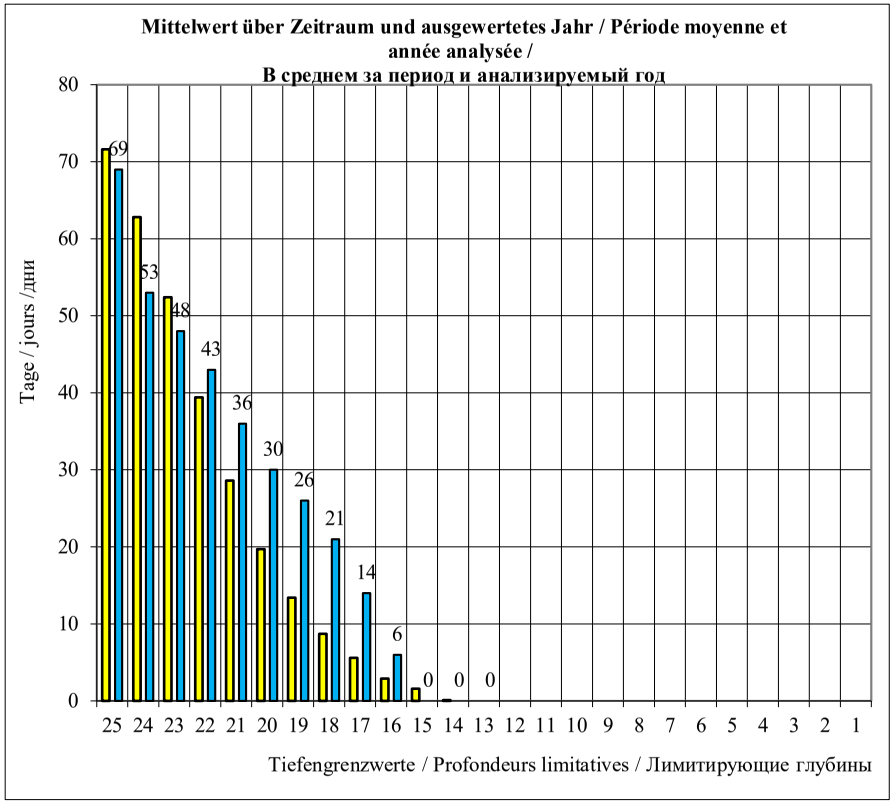


| | |
|---|---|
| | AVE |
| | 2017 |

Mittelwert über Zeitraum / Période moyenne / В среднем за период

Ausgewertetetes Jahr / Année analysée / Анализируемый год

*1) Keine Angaben / Pas de données / Нет данных

## Kroatien / Croatie / Хорватия

| dm - дм | Tage / jours / дни | | | | | | | | | | | |
|---|---|---|---|---|---|---|---|---|---|---|---|---|
| | 2007 *1) | 2008 *1) | 2009 *1) | 2010 *1) | 2011 *1) | 2012 *1) | 2013 *1) | 2014 *1) | 2015 *1) | 2016 *1) | AVE | **2017** |
| 25 | | | | | | | | | | | | |
| 24 | | | | | | | | | | | | |
| 23 | | | | | | | | | | | | |
| 22 | | | | | | | | | | | | |
| 21 | | | | | | | | | | | | |
| 20 | | | | | | | | | | | | |
| 19 | | | | | | | | | | | | |
| 18 | | | | | | | | | | | | |
| 17 | | | | | | | | | | | | |
| 16 | | | | | | | | | | | | |
| 15 | | | | | | | | | | | | |
| 14 | | | | | | | | | | | | |
| 13 | | | | | | | | | | | | |
| 12 | | | | | | | | | | | | |
| 11 | | | | | | | | | | | | |
| 10 | | | | | | | | | | | | |
| 9 | | | | | | | | | | | | |
| 8 | | | | | | | | | | | | |
| 7 | | | | | | | | | | | | |
| 6 | | | | | | | | | | | | |
| 5 | | | | | | | | | | | | |
| 4 | | | | | | | | | | | | |
| 3 | | | | | | | | | | | | |
| 2 | | | | | | | | | | | | |
| 1 | | | | | | | | | | | | |

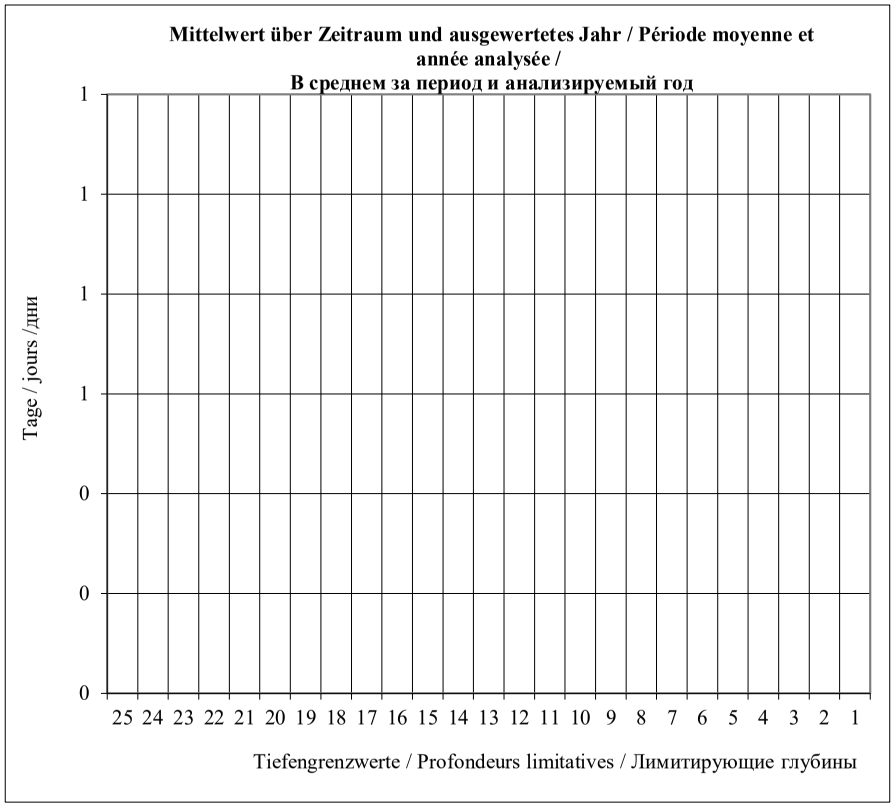


| | |
|---|---|
| | AVE |
| | 2017 |

Mittelwert über Zeitraum / Période moyenne / В среднем за период
Ausgewertetetes Jahr / Année analysée / Анализируемый год
*1) Keine Angaben / Pas de données / Нет данных

## Serbien / Serbie / Сербия

| dm - дм | Tage / jours / дни | | | | | | | | | | | |
|---|---|---|---|---|---|---|---|---|---|---|---|---|
| | 2007 | 2008 | 2009 | 2010 | 2011 | 2012 | 2013 | 2014 | 2015 | 2016 | AVE | **2017** |
| 25 | 363 | 345 | 266 | 210 | 347 | 319 | 127 | 161 | 203 | 177 | 252 | **212** |
| 24 | 362 | 335 | 251 | 193 | 344 | 312 | 121 | 158 | 195 | 171 | 244 | **210** |
| 23 | 361 | 326 | 242 | 180 | 342 | 303 | 110 | 142 | 183 | 155 | 234 | **189** |
| 22 | 360 | 323 | 235 | 171 | 339 | 292 | 102 | 129 | 176 | 144 | 227 | **168** |
| 21 | 356 | 312 | 221 | 160 | 334 | 282 | 90 | 112 | 174 | 136 | 218 | **136** |
| 20 | 350 | 302 | 212 | 153 | 332 | 264 | 81 | 94 | 170 | 129 | 209 | **123** |
| 19 | 346 | 286 | 207 | 150 | 327 | 252 | 69 | 72 | 161 | 122 | 199 | **108** |
| 18 | 334 | 270 | 199 | 138 | 322 | 236 | 56 | 44 | 158 | 113 | 187 | **97** |
| 17 | 322 | 252 | 187 | 123 | 314 | 222 | 49 | 32 | 151 | 104 | 176 | **85** |
| 16 | 314 | 241 | 172 | 113 | 302 | 211 | 39 | 16 | 143 | 93 | 164 | **74** |
| 15 | 306 | 230 | 155 | 108 | 293 | 199 | 25 | 5 | 138 | 87 | 155 | **64** |
| 14 | 298 | 219 | 137 | 92 | 276 | 178 | 17 | 0 | 129 | 71 | 142 | **41** |
| 13 | 288 | 210 | 122 | 80 | 256 | 163 | 8 | 0 | 118 | 59 | 130 | **35** |
| 12 | 278 | 203 | 107 | 66 | 246 | 149 | 3 | 0 | 103 | 44 | 120 | **14** |
| 11 | 270 | 186 | 88 | 54 | 236 | 138 | 0 | 0 | 89 | 36 | 110 | **10** |
| 10 | 259 | 173 | 62 | 38 | 222 | 127 | 0 | 0 | 70 | 24 | 98 | **7** |
| 9 | 246 | 152 | 46 | 33 | 205 | 121 | 0 | 0 | 53 | 17 | 87 | **4** |
| 8 | 235 | 137 | 41 | 28 | 194 | 102 | 0 | 0 | 16 | 13 | 77 | **1** |
| 7 | 224 | 126 | 34 | 27 | 180 | 92 | 0 | 0 | 1 | 12 | 70 | **0** |
| 6 | 209 | 119 | 31 | 26 | 166 | 80 | 0 | 0 | 0 | 11 | 64 | **0** |
| 5 | 201 | 109 | 27 | 25 | 153 | 68 | 0 | 0 | 0 | 8 | 59 | **0** |
| 4 | 185 | 94 | 20 | 23 | 141 | 56 | 0 | 0 | 0 | 4 | 52 | **0** |
| 3 | 168 | 69 | 7 | 16 | 124 | 44 | 0 | 0 | 0 | 0 | 43 | **0** |
| 2 | 153 | 57 | 1 | 5 | 106 | 28 | 0 | 0 | 0 | 0 | 35 | **0** |
| 1 | 137 | 48 | 0 | 2 | 81 | 18 | 0 | 0 | 0 | 0 | 29 | **0** |

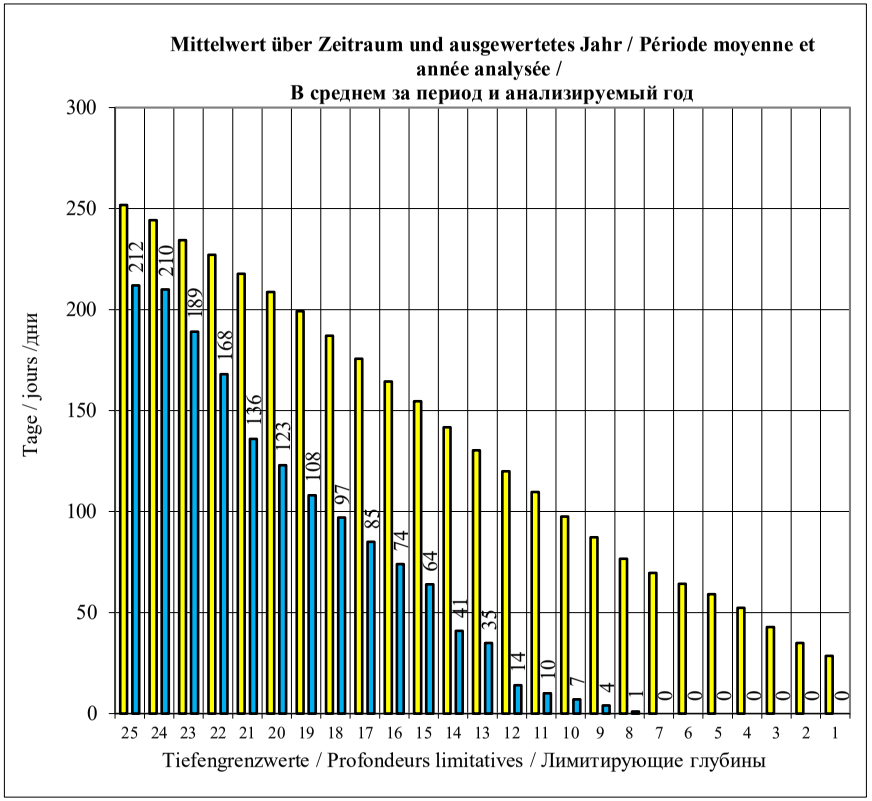


| | |
|---|---|
| | AVE |
| | 2017 |

Mittelwert über Zeitraum / Période moyenne / В среднем за период

Ausgewertetetes Jahr / Année analysée / Анализируемый год

*1) Keine Angaben / Pas de données / Нет данных

## Bulgarien / Bulgarie / Болгария

| dm - дм | Tage / jours / дни | | | | | | | | | | | |
|---|---|---|---|---|---|---|---|---|---|---|---|---|
| | 2007 | 2008 | 2009 | 2010 | 2011 | 2012 | 2013 | 2014 | 2015 | 2016 | AVE | **2017** |
| 25 | 259 | 167 | 143 | 19 | 347 | 222 | 88 | 31 | 153 | 93 | 152 | **154** |
| 24 | 225 | 154 | 124 | 9 | 319 | 191 | 81 | 21 | 144 | 87 | 136 | **130** |
| 23 | 174 | 123 | 98 | 8 | 290 | 158 | 68 | 18 | 140 | 80 | 116 | **102** |
| 22 | 139 | 100 | 68 | 6 | 240 | 130 | 52 | 11 | 125 | 69 | 94 | **77** |
| 21 | 107 | 74 | 42 | 5 | 205 | 100 | 43 | 5 | 107 | 51 | 74 | **40** |
| 20 | 80 | 58 | 32 | 1 | 163 | 72 | 35 | 5 | 69 | 41 | 56 | **26** |
| 19 | 52 | 25 | 20 | 0 | 126 | 43 | 30 | 0 | 35 | 19 | 35 | **19** |
| 18 | 31 | 17 | 11 | 0 | 113 | 25 | 17 | 0 | 20 | 6 | 24 | **15** |
| 17 | 15 | 10 | 5 | 0 | 79 | 8 | 6 | 0 | 2 | 0 | 13 | **1** |
| 16 | 2 | 4 | 0 | 0 | 57 | 3 | 5 | 0 | 0 | 0 | 7 | **0** |
| 15 | 0 | 2 | 0 | 0 | 28 | 0 | 0 | 0 | 0 | 0 | 3 | **0** |
| 14 | 0 | 0 | 0 | 0 | 17 | 0 | 0 | 0 | 0 | 0 | 2 | **0** |
| 13 | 0 | 0 | 0 | 0 | 0 | 0 | 0 | 0 | 0 | 0 | 0 | **0** |
| 12 | | | | | | | | | | | | |
| 11 | | | | | | | | | | | | |
| 10 | | | | | | | | | | | | |
| 9 | | | | | | | | | | | | |
| 8 | | | | | | | | | | | | |
| 7 | | | | | | | | | | | | |
| 6 | | | | | | | | | | | | |
| 5 | | | | | | | | | | | | |
| 4 | | | | | | | | | | | | |
| 3 | | | | | | | | | | | | |
| 2 | | | | | | | | | | | | |
| 1 | | | | | | | | | | | | |

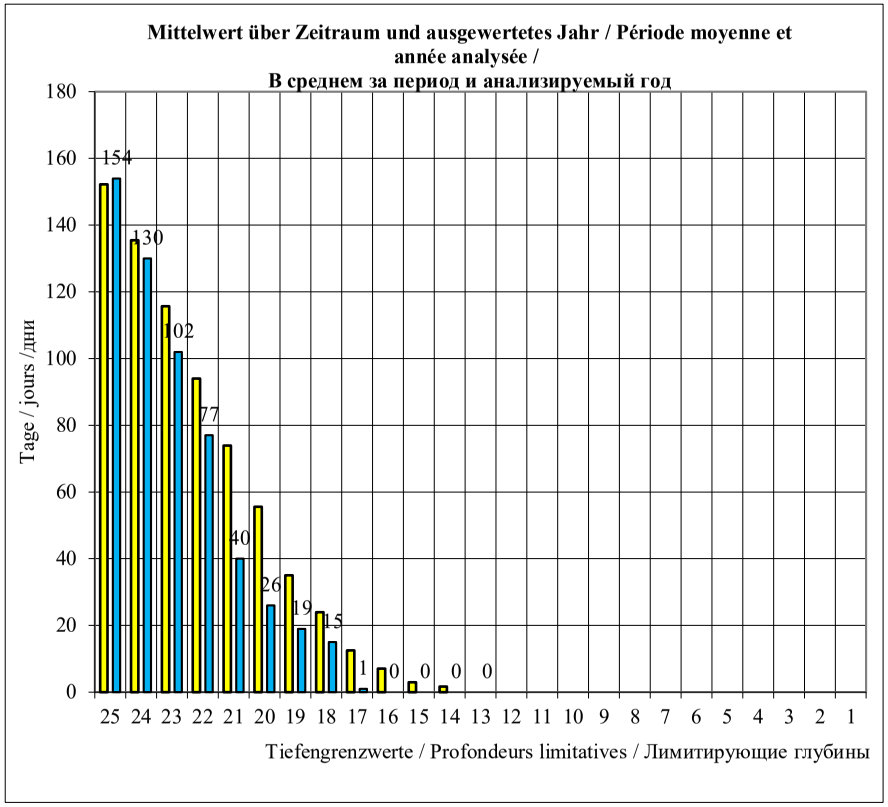


| | |
|---|---|
| | AVE |
| | 2017 |

Mittelwert über Zeitraum / Période moyenne / В среднем за период

Ausgewertetetes Jahr / Année analysée / Анализируемый год

*1) Keine Angaben / Pas de données / Нет данных

**Rumänien - Flussdonau / Secteur fluvial de la Roumanie / Речной участок Румынии (1075,000 - 170,000)**

| dm - дм | Tage / jours / дни | | | | | | | | | | | |
|---|---|---|---|---|---|---|---|---|---|---|---|---|
| | 2007 | 2008 | 2009 | 2010 | 2011 | 2012 | 2013 | 2014 | 2015 | 2016 | AVE | **2017** |
| 25 | 176 | 152 | 137 | 0 | 203 | 154 | 131 | 46 | 139 | 87 | 123 | **169** |
| 24 | 169 | 142 | 128 | 0 | 197 | 150 | 130 | 45 | 136 | 82 | 118 | **159** |
| 23 | 156 | 135 | 120 | 0 | 183 | 147 | 126 | 38 | 135 | 79 | 112 | **154** |
| 22 | 149 | 126 | 112 | 0 | 161 | 139 | 120 | 37 | 132 | 77 | 105 | **149** |
| 21 | 138 | 116 | 105 | 0 | 154 | 133 | 114 | 32 | 129 | 63 | 98 | **142** |
| 20 | 127 | 110 | 99 | 0 | 147 | 126 | 104 | 26 | 127 | 41 | 91 | **120** |
| 19 | 119 | 105 | 94 | 0 | 138 | 119 | 96 | 21 | 125 | 33 | 85 | **97** |
| 18 | 113 | 98 | 79 | 0 | 131 | 112 | 89 | 15 | 122 | 29 | 79 | **80** |
| 17 | 105 | 84 | 73 | 0 | 122 | 101 | 83 | 12 | 116 | 25 | 72 | **64** |
| 16 | 98 | 66 | 67 | 0 | 117 | 87 | 72 | 8 | 111 | 22 | 65 | **55** |
| 15 | 93 | 56 | 65 | 0 | 112 | 80 | 65 | 4 | 105 | 19 | 60 | **39** |
| 14 | 85 | 47 | 63 | 0 | 109 | 71 | 58 | 0 | 100 | 17 | 55 | **29** |
| 13 | 79 | 36 | 59 | 0 | 103 | 56 | 55 | 0 | 95 | 13 | 50 | **17** |
| 12 | 73 | 23 | 53 | 0 | 91 | 43 | 54 | 0 | 88 | 10 | 44 | **12** |
| 11 | 70 | 16 | 39 | 0 | 87 | 36 | 49 | 0 | 79 | 8 | 38 | **8** |
| 10 | 63 | 4 | 28 | 0 | 81 | 27 | 45 | 0 | 72 | 4 | 32 | **7** |
| 9 | 55 | 0 | 22 | 0 | 75 | 21 | 40 | 0 | 64 | 0 | 28 | **3** |
| 8 | 37 | 0 | 18 | 0 | 71 | 17 | 35 | 0 | 48 | 0 | 23 | **0** |
| 7 | 21 | 0 | 17 | 0 | 62 | 17 | 31 | 0 | 32 | 0 | 18 | **0** |
| 6 | 9 | 0 | 15 | 0 | 50 | 15 | 24 | 0 | 21 | 0 | 13 | **0** |
| 5 | 0 | 0 | 14 | 0 | 37 | 13 | 20 | 0 | 10 | 0 | 9 | **0** |
| 4 | 0 | 0 | 11 | 0 | 28 | 8 | 14 | 0 | 2 | 0 | 6 | **0** |
| 3 | 0 | 0 | 9 | 0 | 23 | 5 | 5 | 0 | 0 | 0 | 4 | **0** |
| 2 | 0 | 0 | 7 | 0 | 18 | 0 | 2 | 0 | 0 | 0 | 3 | **0** |
| 1 | 0 | 0 | 0 | 0 | 9 | 0 | 0 | 0 | 0 | 0 | 1 | **0** |

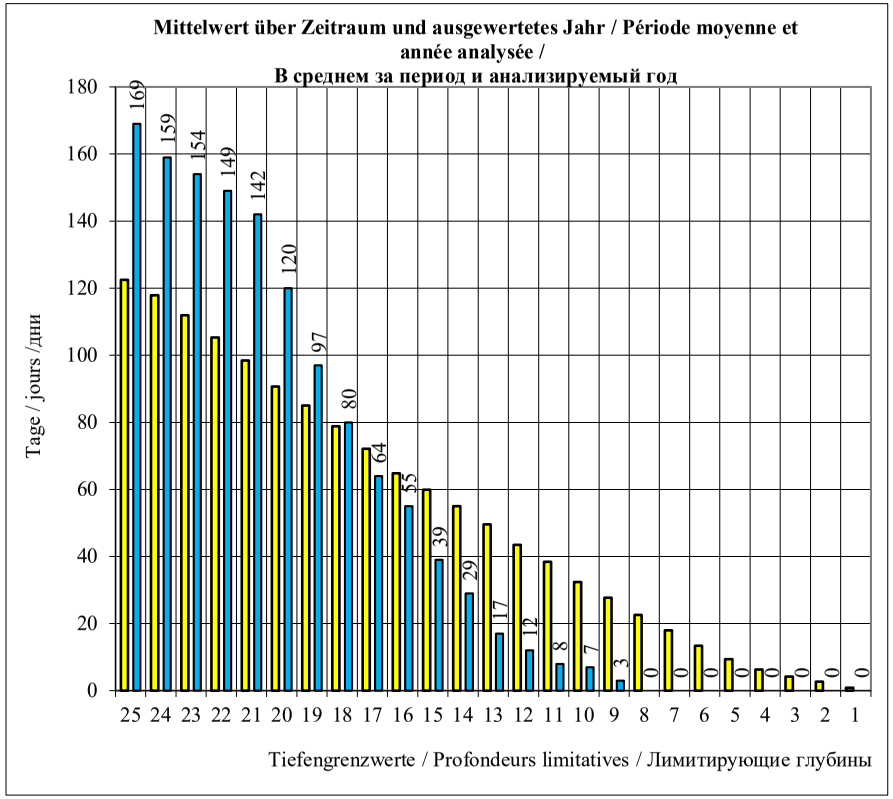


| | |
|---|---|
| | AVE |
| | 2017 |

Mittelwert über Zeitraum / Période moyenne / В среднем за период

Ausgewertetetes Jahr / Année analysée / Анализируемый год

*1) Keine Angaben / Pas de données / Нет данных

**Rumänien - Seedonau / Secteur maritime de la Roumanie / Морской участок Румынии (170,000 - 0,000)**

| Fuß pieds футы | Tage / jours / дни | | | | | | | | | | | |
|---|---|---|---|---|---|---|---|---|---|---|---|---|
| | 2007 | 2008 | 2009 | 2010 | 2011 | 2012 | 2013 | 2014 | 2015 | 2016 | AVE | **2017** |
| 24 | | | | | | | | | | | | |
| 23 | 83 | 13 | 98 | 167 | 17 | 0 | 47 | 0 | 25 | 3 | 45 | **0** |
| 22 | 40 | 0 | 0 | 83 | 0 | 0 | 0 | 0 | 3 | 0 | 13 | **0** |
| 21 | 16 | 0 | 0 | 0 | 0 | 0 | 0 | 0 | 3 | 0 | 2 | **0** |
| 20 | 4 | 0 | 0 | 0 | 0 | 0 | 0 | 0 | 0 | 0 | 0 | **0** |
| 19 | | | | | | | | | | | | |
| 18 | | | | | | | | | | | | |
| 17 | | | | | | | | | | | | |
| 16 | | | | | | | | | | | | |
| 15 | | | | | | | | | | | | |
| 14 | | | | | | | | | | | | |
| 13 | | | | | | | | | | | | |
| 12 | | | | | | | | | | | | |
| 11 | | | | | | | | | | | | |
| 10 | | | | | | | | | | | | |
| 9 | | | | | | | | | | | | |
| 8 | | | | | | | | | | | | |
| 7 | | | | | | | | | | | | |
| 6 | | | | | | | | | | | | |
| 5 | | | | | | | | | | | | |
| 4 | | | | | | | | | | | | |
| 3 | | | | | | | | | | | | |
| 2 | | | | | | | | | | | | |
| 1 | | | | | | | | | | | | |

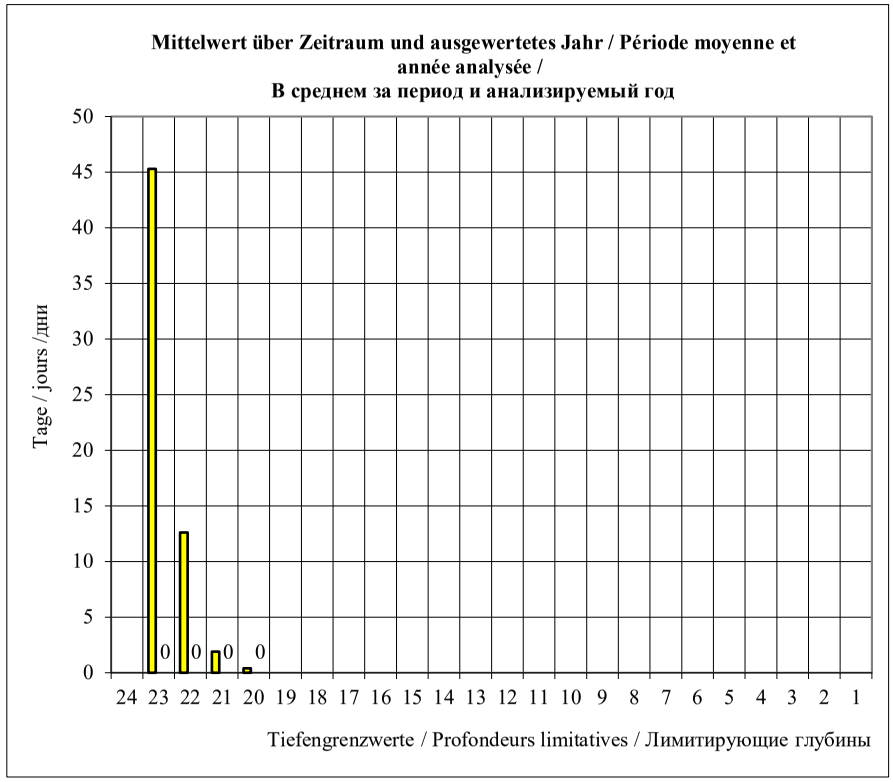


| | |
|---|---|
| | AVE |
| | 2017 |

Mittelwert über Zeitraum / Période moyenne / В среднем за период

Ausgewertetetes Jahr / Année analysée / Анализируемый год

*1) Keine Angaben / Pas de données / Нет данных

**Republik Moldau / République de Moldova / Республика Молдова**

| dm - дм | Tage / jours / дни | | | | | | | | | | | |
|---|---|---|---|---|---|---|---|---|---|---|---|---|
| | 2007 *1) | 2008 *1) | 2009 *1) | 2010 *1) | 2011 *1) | 2012 *1) | 2013 *1) | 2014 *1) | 2015 *1) | 2016 *1) | AVE | **2017** |
| 25 | | | | | | | | | | | | |
| 24 | | | | | | | | | | | | |
| 23 | | | | | | | | | | | | |
| 22 | | | | | | | | | | | | |
| 21 | | | | | | | | | | | | |
| 20 | | | | | | | | | | | | |
| 19 | | | | | | | | | | | | |
| 18 | | | | | | | | | | | | |
| 17 | | | | | | | | | | | | |
| 16 | | | | | | | | | | | | |
| 15 | | | | | | | | | | | | |
| 14 | | | | | | | | | | | | |
| 13 | | | | | | | | | | | | |
| 12 | | | | | | | | | | | | |
| 11 | | | | | | | | | | | | |
| 10 | | | | | | | | | | | | |
| 9 | | | | | | | | | | | | |
| 8 | | | | | | | | | | | | |
| 7 | | | | | | | | | | | | |
| 6 | | | | | | | | | | | | |
| 5 | | | | | | | | | | | | |
| 4 | | | | | | | | | | | | |
| 3 | | | | | | | | | | | | |
| 2 | | | | | | | | | | | | |
| 1 | | | | | | | | | | | | |

| | |
|---|---|
| | AVE |
| | 2017 |

Mittelwert über Zeitraum / Période moyenne / В среднем за период
Ausgewertetetes Jahr / Année analysée / Анализируемый год
*1) Keine Angaben / Pas de données / Нет данных

## Ukraine / Ukraine / Украина

| dm - дм | Tage / jours / дни | | | | | | | | | | | |
|---|---|---|---|---|---|---|---|---|---|---|---|---|
| | 2007 *1) | 2008 *1) | 2009 *1) | 2010 *1) | 2011 *1) | 2012 *1) | 2013 *1) | 2014 *1) | 2015 *1) | 2016 *1) | AVE | **2017** |
| 25 | | | | | | | | | | | | |
| 24 | | | | | | | | | | | | |
| 23 | | | | | | | | | | | | |
| 22 | | | | | | | | | | | | |
| 21 | | | | | | | | | | | | |
| 20 | | | | | | | | | | | | |
| 19 | | | | | | | | | | | | |
| 18 | | | | | | | | | | | | |
| 17 | | | | | | | | | | | | |
| 16 | | | | | | | | | | | | |
| 15 | | | | | | | | | | | | |
| 14 | | | | | | | | | | | | |
| 13 | | | | | | | | | | | | |
| 12 | | | | | | | | | | | | |
| 11 | | | | | | | | | | | | |
| 10 | | | | | | | | | | | | |
| 9 | | | | | | | | | | | | |
| 8 | | | | | | | | | | | | |
| 7 | | | | | | | | | | | | |
| 6 | | | | | | | | | | | | |
| 5 | | | | | | | | | | | | |
| 4 | | | | | | | | | | | | |
| 3 | | | | | | | | | | | | |
| 2 | | | | | | | | | | | | |
| 1 | | | | | | | | | | | | |

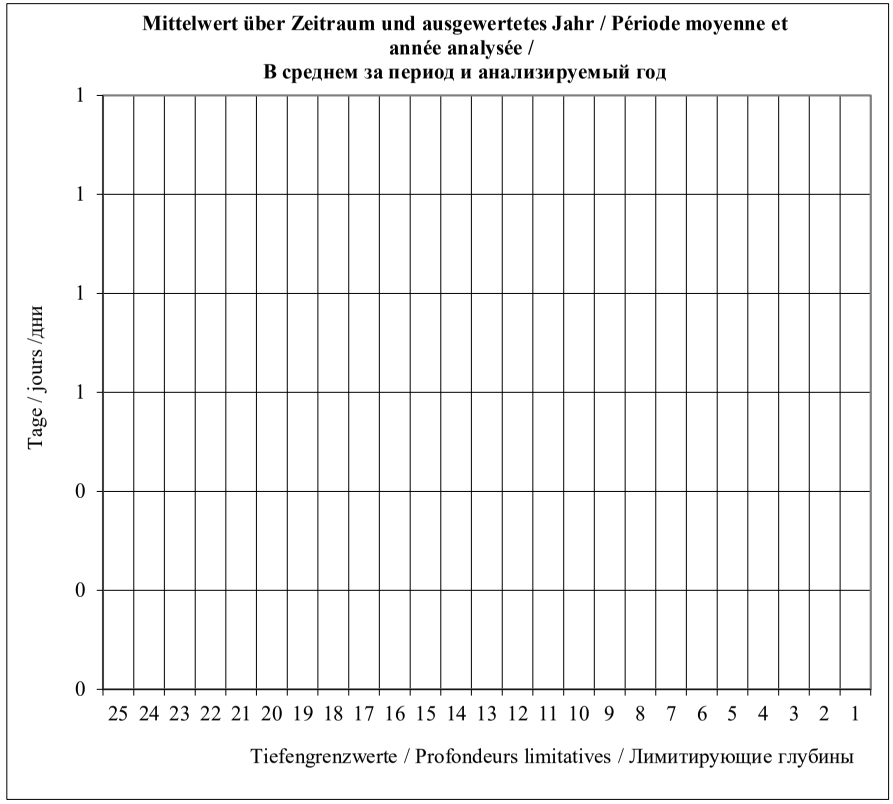


| | |
|---|---|
| | AVE |
| | 2017 |

Mittelwert über Zeitraum / Période moyenne / В среднем за период
Ausgewertetetes Jahr / Année analysée / Анализируемый год
*1) Keine Angaben / Pas de données / Нет данных

# IV.2.4
# Tiefengrenzwerte auf den kritischen Streckenabschnitten der unteren Donau
# Profondeurs limitatives sur les secteurs critiques du Bas-Danube
# Лимитирующие глубины на критических участках низовьев Дуная

**Rumänisch-bulgarische Strecke / Secteur roumano-bulgare / Румынско-болгарский участок (845,650 - 610,000)**

| Hydrologische Messstelle<br>Station hydrométrique<br>Водомерная станция<br>km км | Kritischer Abschnitt<br>Secteur critique<br>Критический участок<br>km км | 2017 | | | | | | | | | | | | |
|---|---|---|---|---|---|---|---|---|---|---|---|---|---|---|
| | | | I | II | III | IV | V | VI | VII | VIII | IX | X | XI | XII |
| Cetate<br>Четате<br>811,000 | Salcia<br>Салчия<br>822,800 - 822,700 | MIN | 28 | 34 | 62 | 47 | 54 | 37 | 33 | 39 | 35 | 34 | 44 | 54 |
| | | AVE | 34 | 55 | 71 | 52 | 63 | 46 | 37 | 42 | 45 | 43 | 51 | 69 |
| | | MAX | 41 | 72 | 81 | 64 | 71 | 56 | 40 | 49 | 62 | 57 | 60 | 85 |
| Calafat<br>Калафат<br>795,000 | Bogdanul<br>Богданул<br>785,900 - 783,800 | MIN | 27 | 31 | 62 | 48 | 49 | 32 | 28 | 34 | 29 | 31 | 40 | 50 |
| | | AVE | 32 | 51 | 71 | 53 | 62 | 41 | 31 | 37 | 41 | 39 | 47 | 61 |
| | | MAX | 38 | 68 | 81 | 64 | 72 | 50 | 35 | 43 | 58 | 52 | 56 | 74 |
| | Pietrişu<br>Пиетришу<br>756,300 - 756,100 | MIN | 33 | 39 | 69 | 53 | 60 | 42 | 39 | 44 | 39 | 41 | 50 | 60 |
| | | AVE | 39 | 59 | 77 | 58 | 70 | 51 | 42 | 47 | 51 | 49 | 57 | 73 |
| | | MAX | 46 | 75 | 86 | 70 | 78 | 60 | 45 | 53 | 66 | 63 | 66 | 86 |
| | Linovo<br>Линово<br>739,100 - 736,000 | MIN | 41 | 47 | 77 | 61 | 67 | 49 | 46 | 51 | 46 | 47 | 56 | 66 |
| | | AVE | 47 | 67 | 85 | 66 | 77 | 58 | 49 | 54 | 57 | 55 | 63 | 81 |
| | | MAX | 54 | 83 | 94 | 78 | 86 | 67 | 52 | 60 | 72 | 69 | 72 | 95 |
| Bechet<br>Бекет<br>679,000 | Păpădia<br>Пэпэдия<br>677,600 - 676,900 | MIN | 24 | 29 | 56 | 42 | 45 | 27 | 28 | 31 | 28 | 29 | 37 | 45 |
| | | AVE | 29 | 47 | 64 | 46 | 55 | 36 | 32 | 36 | 37 | 36 | 43 | 60 |
| | | MAX | 34 | 62 | 73 | 57 | 65 | 44 | 35 | 41 | 52 | 50 | 51 | 73 |
| Corabia<br>Корабиа<br>630,000 | Băloiu<br>Бэлой<br>627,500 - 627,000 | MIN | 22 | 27 | 51 | 39 | 45 | 28 | 25 | 27 | 26 | 27 | 34 | 42 |
| | | AVE | 27 | 45 | 60 | 43 | 54 | 36 | 29 | 32 | 34 | 35 | 41 | 56 |
| | | MAX | 33 | 59 | 68 | 53 | 61 | 44 | 32 | 37 | 49 | 48 | 48 | 68 |
| Tiefengrenzwerte / Profondeurs limitatives<br>Лимитирующие глубины | | **MIN** | **22** | **27** | **51** | **39** | **45** | **27** | **25** | **27** | **26** | **27** | **34** | **42** |

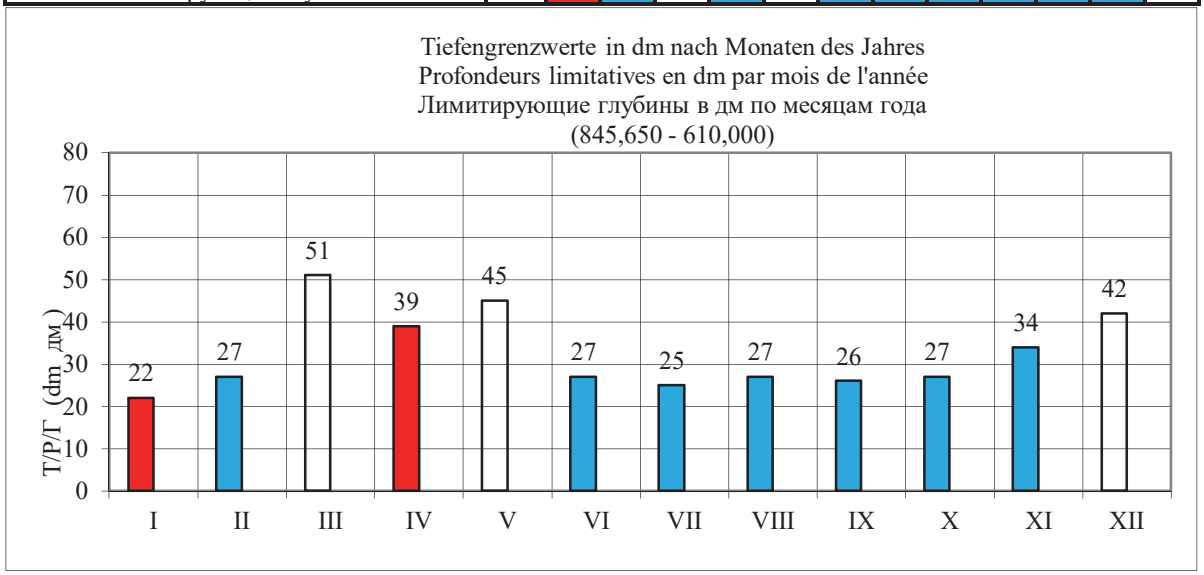

**Rumänisch-bulgarische Strecke / Secteur bulgaro-roumain / Болгаро-румынский участок (610,000 - 374,100) ***

**( Somovit / Сомовит - 607,700) - ( Russe / Roussé / Русе - 495,600)**

| Hydrologische Messstelle<br>Station hydrométrique<br>Водомерная станция<br>km км | Kritischer Streckenabschnit<br>Secteur critique<br>Критический участок<br>km км | 2017 | I | II | III | IV | V | VI | VII | VIII | IX | X | XI | XII |
|---|---|---|---|---|---|---|---|---|---|---|---|---|---|---|
| Svistov<br>Свиштов<br>554,300 | Milka<br>Милка<br>567,000 - 564,000 | MIN | 17 | 20 | 25 | 23 | 25 | 22 | 20 | 22 | 20 | 21 | 23 | 25 |
| | | AVE | 21 | 22 | 25 | 24 | 25 | 24 | 23 | 23 | 23 | 23 | 24 | 25 |
| | | MAX | 24 | 23 | 25 | 25 | 25 | 25 | 25 | 24 | 25 | 25 | 25 | 25 |
| | Insel / Ile Vardim<br>о. Вардим<br>543,000-540,000 | MIN | 25 | 25 | 25 | 25 | 25 | 25 | 25 | 23 | 22 | 25 | 25 | 25 |
| | | AVE | 25 | 25 | 25 | 25 | 25 | 25 | 25 | 24 | 24 | 25 | 25 | 25 |
| | | MAX | 25 | 25 | 25 | 25 | 25 | 25 | 25 | 25 | 25 | 25 | 25 | 25 |
| Russe / Roussé<br>Русе<br>495,600 | Batin<br>Батин<br>525,000-523,500 | MIN | 19 | 25 | 25 | 25 | 25 | 22 | 20 | 22 | 21 | 21 | 25 | 25 |
| | | AVE | 22 | 25 | 25 | 25 | 25 | 23 | 23 | 24 | 23 | 23 | 25 | 25 |
| | | MAX | 25 | 25 | 25 | 25 | 25 | 24 | 25 | 25 | 25 | 25 | 25 | 25 |
| Tiefengrenzwerte / Profondeurs limitatives<br>Лимитирующие глубины | | **MIN** | **17** | **20** | **25** | **23** | **25** | **22** | **20** | **22** | **20** | **21** | **23** | **25** |

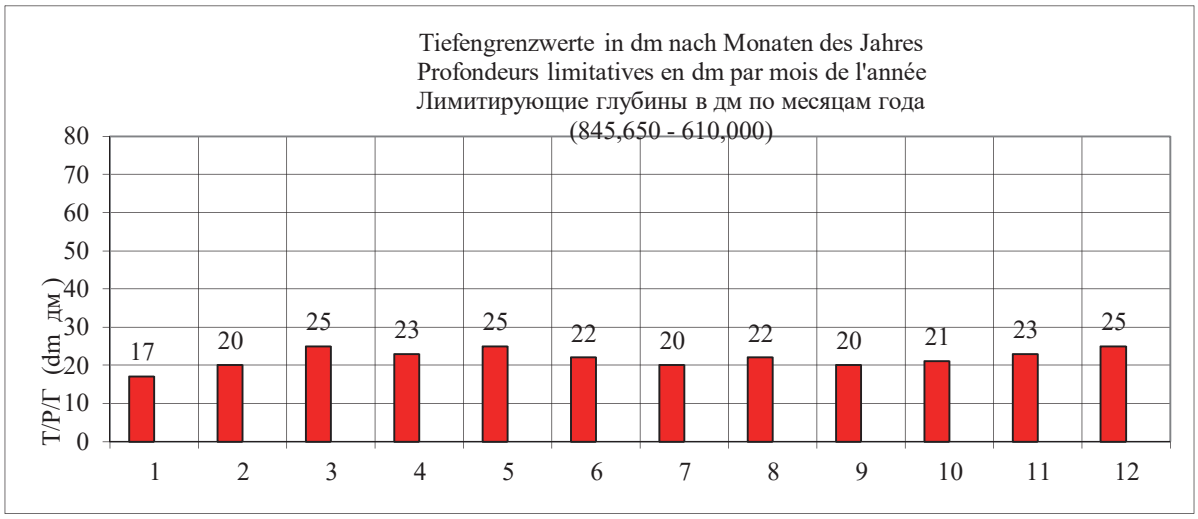


**( Russe / Roussé / Русе - 495,600) - (Silistra / Силистра - 375,500)**

| Hydrologische Messstelle<br>Station hydrométrique<br>Водомерная станция<br>km км | Kritischer Streckenabschnit<br>Secteur critique<br>Критический участок<br>km км | 2017 | I | II | III | IV | V | VI | VII | VIII | IX | X | XI | XII |
|---|---|---|---|---|---|---|---|---|---|---|---|---|---|---|
| Russe / Roussé<br>Русе<br>495,600 | i. Gostin<br>о. Гостин<br>476,000-472,000 | MIN | | | | | | | | | | | | |
| | | AVE | | | | | | | | | | | | |
| | | MAX | | | | | | | | | | | | |
| Silistra<br>Силистра<br>375,500 | i. Albina<br>о. Албина<br>414,000-412,000 | MIN | | | | | | | | | | | | |
| | | AVE | | | | | | | | | | | | |
| | | MAX | | | | | | | | | | | | |
| Tiefengrenzwerte / Profondeurs limitatives<br>Лимитирующие глубины | | **MIN** | | | | | | | | | | | | |



**Rumänische Strecke / Secteur roumain / Румынский участок**
**(374,100 – 300,000)**

| Hydrologische Messstelle<br>Station hydrométrique<br>Водомерная станция<br>km км | Kritischer Streckenabschnit<br>Secteur critique<br>Критический участок<br>km км | 2017 | | | | | | | | | | | | |
|---|---|---|---|---|---|---|---|---|---|---|---|---|---|---|
| | | | I | II | III | IV | V | VI | VII | VIII | IX | X | XI | XII |
| Călăraşi<br>Кэлэраши<br>365,000 | Turcescu<br>Турческу<br>344,100 - 343,900 | MIN | 18 | 40 | 40 | 41 | 49 | 30 | 21 | 21 | 19 | 26 | 31 | 43 |
| | | AVE | 35 | 51 | 57 | 45 | 56 | 40 | 26 | 26 | 27 | 32 | 39 | 56 |
| | | MAX | 50 | 66 | 66 | 56 | 64 | 51 | 32 | 32 | 39 | 42 | 47 | 68 |
| | Caragheorghe<br>Карагеорге<br>343,900 - 343,100 | MIN | 12 | 34 | 34 | 35 | 43 | 20 | 14 | 14 | 13 | 9 | 12 | 24 |
| | | AVE | 29 | 45 | 51 | 39 | 50 | 32 | 17 | 20 | 20 | 20 | 20 | 44 |
| | | MAX | 44 | 60 | 60 | 50 | 58 | 45 | 22 | 25 | 31 | 34 | 28 | 57 |
| | Lebăda<br>Лебэда<br>337,400 - 336,400 | MIN | 23 | 45 | 45 | 44 | 52 | 34 | 27 | 27 | 25 | 28 | 31 | 43 |
| | | AVE | 40 | 56 | 61 | 48 | 59 | 43 | 31 | 32 | 32 | 35 | 39 | 56 |
| | | MAX | 55 | 71 | 69 | 59 | 67 | 54 | 36 | 38 | 44 | 47 | 47 | 67 |
| Cernavoda<br>Чернавода<br>300,000 | Mârleanu<br>Мырляну<br>325,600 - 325,000 | MIN | 16 | 27 | 41 | 37 | 47 | 26 | 22 | 22 | 19 | 23 | 25 | 40 |
| | | AVE | 23 | 44 | 57 | 43 | 54 | 37 | 25 | 27 | 26 | 31 | 35 | 52 |
| | | MAX | 30 | 62 | 65 | 55 | 61 | 49 | 28 | 32 | 38 | 42 | 43 | 64 |
| | Fermecatu ob./amont<br>Фермекатул верхний<br>322,500 - 321,900 | MIN | 16 | 27 | 41 | 37 | 47 | 28 | 19 | 19 | 19 | 23 | 25 | 40 |
| | | AVE | 23 | 44 | 57 | 43 | 54 | 38 | 24 | 25 | 26 | 31 | 35 | 52 |
| | | MAX | 30 | 62 | 65 | 55 | 61 | 49 | 29 | 29 | 38 | 42 | 43 | 64 |
| | Fermecatu unt./aval<br>Фермекатул нижний<br>318,000 - 317,500 | MIN | 25 | 36 | 50 | 40 | 50 | 27 | 22 | 21 | 16 | 21 | 23 | 38 |
| | | AVE | 32 | 53 | 65 | 46 | 57 | 40 | 25 | 25 | 24 | 29 | 33 | 50 |
| | | MAX | 39 | 71 | 74 | 58 | 64 | 52 | 28 | 32 | 36 | 40 | 41 | 62 |
| | Cernavoda unt./aval<br>Чернавода нижний<br>296,400 - 295,700 | MIN | 27 | 38 | 52 | 49 | 59 | 38 | 31 | 31 | 35 | 40 | 36 | 51 |
| | | AVE | 34 | 55 | 70 | 55 | 66 | 49 | 35 | 41 | 42 | 48 | 46 | 63 |
| | | MAX | 41 | 73 | 79 | 67 | 73 | 60 | 39 | 45 | 55 | 59 | 54 | 75 |
| | Fasolele<br>Фасолеле<br>290,300 - 288,500 | MIN | 23 | 37 | 51 | 44 | 53 | 30 | 24 | 29 | 32 | 36 | 41 | 56 |
| | | AVE | 30 | 54 | 65 | 50 | 60 | 41 | 29 | 35 | 40 | 44 | 51 | 68 |
| | | MAX | 40 | 72 | 73 | 61 | 67 | 53 | 34 | 43 | 51 | 55 | 59 | 80 |
| Cernavoda - Harsova<br>Чернавода - Хыршов<br>276,000 | Alvănesti<br>Альвенешти<br>276,100 - 275,800 | MIN | 33 | 41 | 55 | 51 | 62 | 41 | 35 | 34 | 35 | 40 | 41 | 49 |
| | | AVE | 38 | 56 | 71 | 57 | 69 | 53 | 38 | 40 | 41 | 47 | 50 | 60 |
| | | MAX | 44 | 73 | 80 | 68 | 76 | 64 | 41 | 44 | 53 | 57 | 59 | 71 |
| Harsova<br>Хыршова<br>252,000 | Hârşova unt./aval<br>Хыршова нижний<br>250,500 - 250,000 | MIN | 33 | 39 | 55 | 57 | 64 | 42 | 35 | 35 | 34 | 36 | 36 | 52 |
| | | AVE | 38 | 54 | 74 | 63 | 70 | 52 | 37 | 39 | 40 | 45 | 46 | 62 |
| | | MAX | 44 | 72 | 84 | 74 | 79 | 63 | 42 | 44 | 50 | 56 | 54 | 73 |
| | Giurgeni-Vadu Oii<br>Джурджени-Ваду Оий<br>244,900 - 243,600 | MIN | 35 | 41 | 57 | 50 | 60 | 43 | 31 | 30 | 31 | 37 | 36 | 52 |
| | | AVE | 40 | 56 | 69 | 56 | 68 | 53 | 37 | 37 | 38 | 45 | 46 | 62 |
| | | MAX | 46 | 74 | 77 | 67 | 74 | 64 | 43 | 40 | 49 | 55 | 54 | 73 |
| Tiefengrenzwerte / Profondeurs limitatives<br>Лимитирующие глубины | | **MIN** | **12** | **27** | **34** | **35** | **43** | **20** | **14** | **14** | **13** | **9** | **12** | **24** |

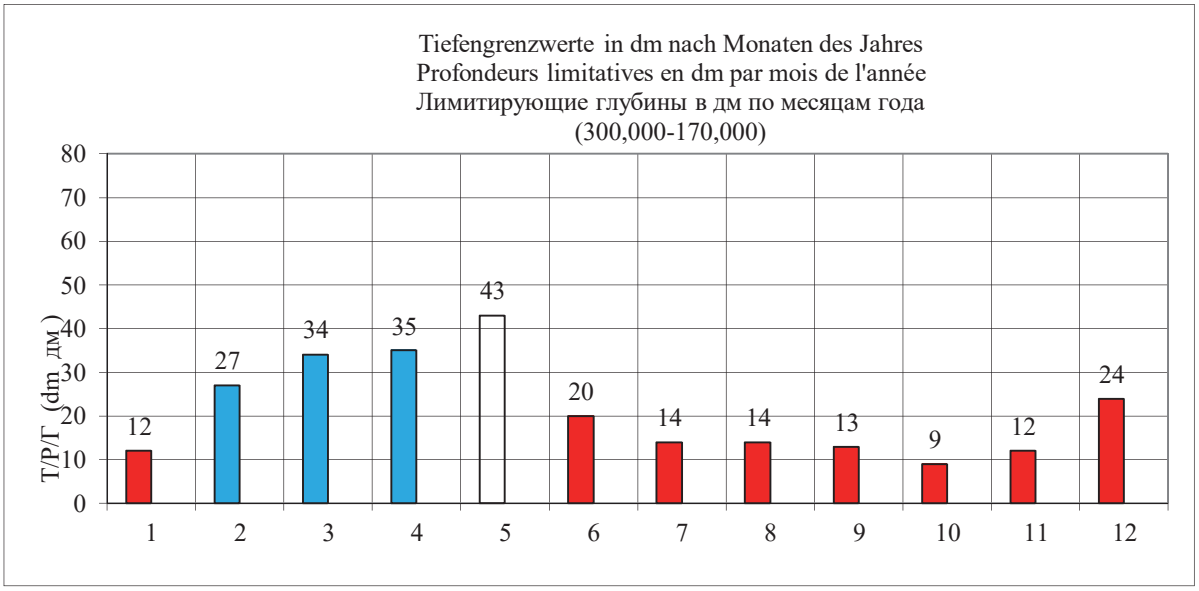


* Ab 2014 erfasst Bulgarien nicht mehr die Tiefen über 25 dm.
* Depuis 20214, la Bulgarie a cessé d'enregistrer des profondeurs dépassant 25 dm.
* Болгария с 2014 года перестала регистрировать глубины свыше 25 дм.

## IV.2.5
## Durchschnittsdauer der Tiefen unter 35 dm auf kritischen Streckenabschnitten der unteren Donau im Zeitraum 2008-2016 und Tiefen im Jahr 2017
## Durée moyenne des profondeurs inférieures à 35 dm sur les secteurs critiques du Bas-Danube en 2008-2016 et profondeurs en 2017
## Средняя продолжительность глубин, не достигающих 35 дм, на критических участках низовьев Дуная в 2008-2016 годах и глубины в 2017 году

Kritischer Streckenabschnitt / Secteur critique / Критический участок

**SALCIA** km 824 — **САЛЧИЯ** 824 км

| dm дм | 2017 | 2008 2016 |
|---|---|---|
| | Tage/jours/дни | |
| 40 | 327 | 334 |
| 35 | 347 | 339 |
| 34 | 356 | 343 |
| 33 | 357 | 347 |
| 32 | 358 | 350 |
| 31 | 360 | 353 |
| 30 | 361 | 355 |
| 29 | 364 | 356 |
| 28 | 365 | 359 |
| 27 | 365 | 360 |
| 26 | 365 | 361 |
| 25 | 365 | 362 |
| 24 | 365 | 362 |
| 23 | 365 | 363 |
| 22 | 365 | 364 |
| 21 | 365 | 365 |
| 20 | 365 | 365 |
| 19 | 365 | 365 |
| 18 | 365 | 365 |
| 17 | 365 | 365 |
| 16 | 365 | 365 |
| 15 | 365 | 365 |
| 14 | 365 | 365 |
| 13 | 365 | 365 |
| 12 | 365 | 365 |
| 11 | 365 | 365 |
| 10 | 365 | 365 |
| 9 | 365 | 365 |
| 8 | 365 | 365 |
| 7 | 365 | 365 |
| 6 | 365 | 365 |
| 5 | 365 | 365 |
| 4 | 365 | 365 |
| 3 | 365 | 365 |
| 2 | 365 | 365 |
| 1 | 365 | 365 |

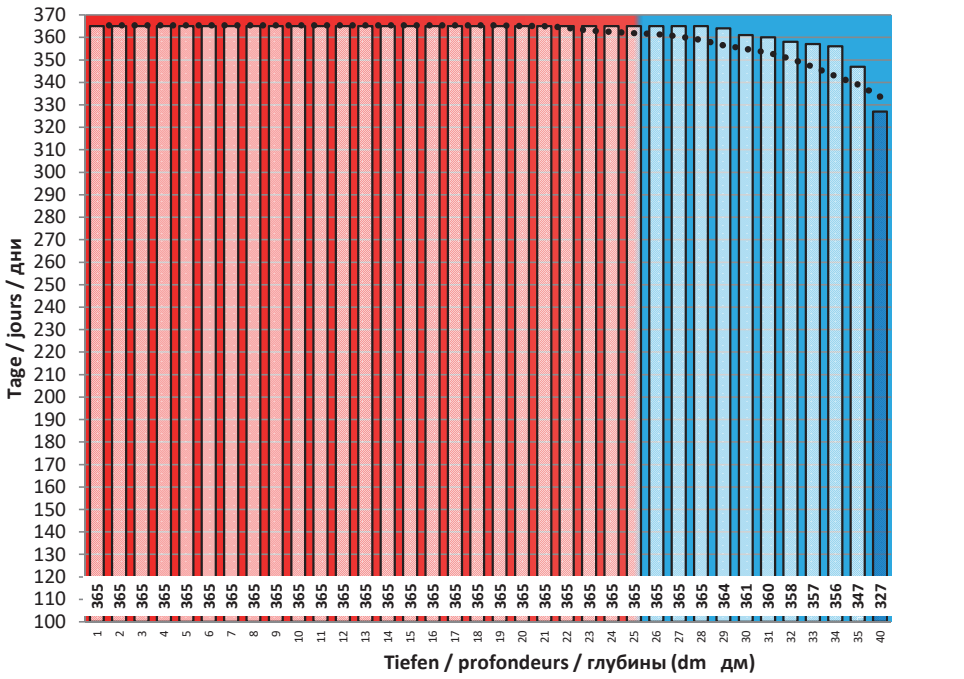


Kritischer Streckenabschnitt / Secteur critique / Критический участок

**BOGDANUL** km 785 — **БОГДАНУЛ** 785 км

| dm дм | 2017 | 2008 2016 |
|---|---|---|
| | Tage/jours/дни | |
| 40 | 267 | 308 |
| 35 | 277 | 316 |
| 34 | 289 | 322 |
| 33 | 311 | 326 |
| 32 | 326 | 330 |
| 31 | 345 | 336 |
| 30 | 353 | 341 |
| 29 | 358 | 345 |
| 28 | 361 | 349 |
| 27 | 365 | 352 |
| 26 | 365 | 355 |
| 25 | 365 | 358 |
| 24 | 365 | 359 |
| 23 | 365 | 360 |
| 22 | 365 | 363 |
| 21 | 365 | 364 |
| 20 | 365 | 365 |
| 19 | 365 | 365 |
| 18 | 365 | 365 |
| 17 | 365 | 365 |
| 16 | 365 | 365 |
| 15 | 365 | 365 |
| 14 | 365 | 365 |
| 13 | 365 | 365 |
| 12 | 365 | 365 |
| 11 | 365 | 365 |
| 10 | 365 | 365 |
| 9 | 365 | 365 |
| 8 | 365 | 365 |
| 7 | 365 | 365 |
| 6 | 365 | 365 |
| 5 | 365 | 365 |
| 4 | 365 | 365 |
| 3 | 365 | 365 |
| 2 | 365 | 365 |
| 1 | 365 | 365 |

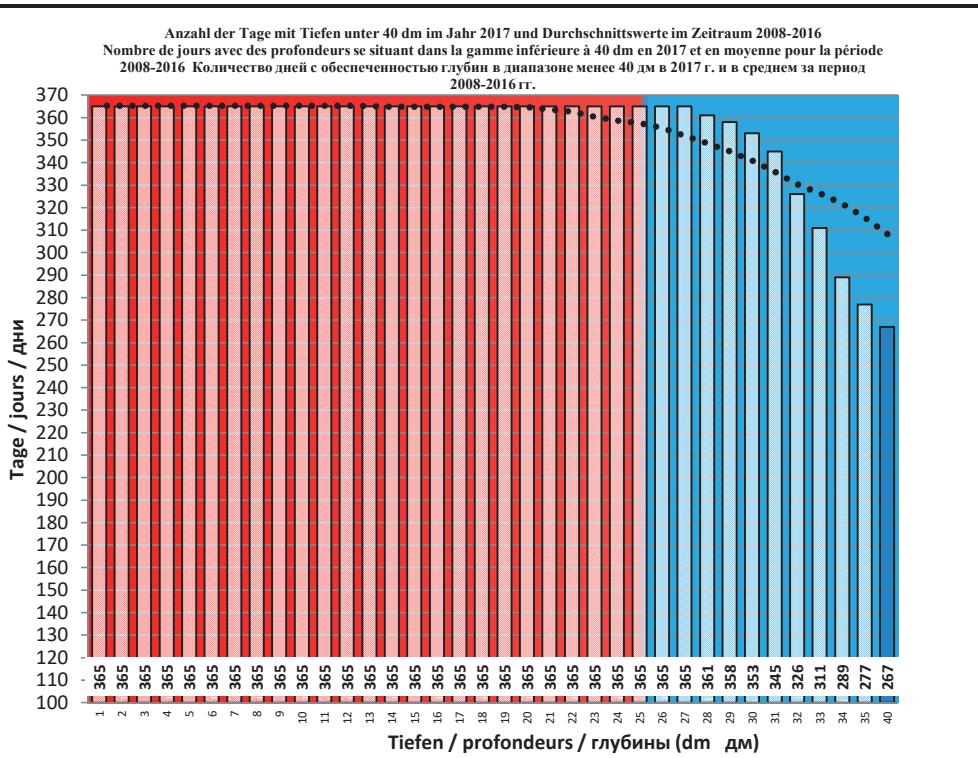

| dm дм | 2017 | 2008 2016 |
|---|---|---|
| | Tage/jours/дни | |
| 40 | 359 | 344 |
| 35 | 361 | 349 |
| 34 | 362 | 353 |
| 33 | 365 | 356 |
| 32 | 365 | 358 |
| 31 | 365 | 360 |
| 30 | 365 | 360 |
| 29 | 365 | 361 |
| 28 | 365 | 361 |
| 27 | 365 | 362 |
| 26 | 365 | 363 |
| 25 | 365 | 363 |
| 24 | 365 | 363 |
| 23 | 365 | 363 |
| 22 | 365 | 363 |
| 21 | 365 | 363 |
| 20 | 365 | 363 |
| 19 | 365 | 364 |
| 18 | 365 | 365 |
| 17 | 365 | 365 |
| 16 | 365 | 365 |
| 15 | 365 | 365 |
| 14 | 365 | 365 |
| 13 | 365 | 365 |
| 12 | 365 | 365 |
| 11 | 365 | 365 |
| 10 | 365 | 365 |
| 9 | 365 | 365 |
| 8 | 365 | 365 |
| 7 | 365 | 365 |
| 6 | 365 | 365 |
| 5 | 365 | 365 |
| 4 | 365 | 365 |
| 3 | 365 | 365 |
| 2 | 365 | 365 |
| 1 | 365 | 365 |

Kritischer Streckenabschnitt / Secteur critique / Критический участок

**PIETRIŞU** km 759 — **ПЬЕТРИШУ** 759 км

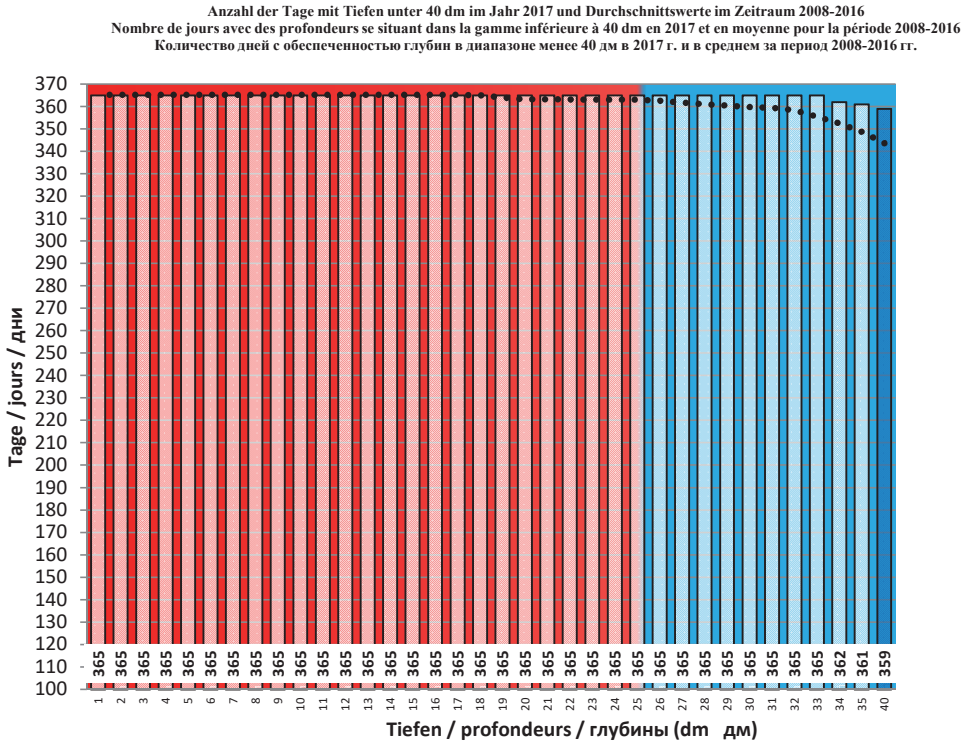


| dm дм | 2017 | 2008 2016 |
|---|---|---|
| | Tage/jours/дни | |
| 40 | 365 | 338 |
| 35 | 365 | 341 |
| 34 | 365 | 344 |
| 33 | 365 | 346 |
| 32 | 365 | 348 |
| 31 | 365 | 350 |
| 30 | 365 | 352 |
| 29 | 365 | 354 |
| 28 | 365 | 355 |
| 27 | 365 | 357 |
| 26 | 365 | 359 |
| 25 | 365 | 360 |
| 24 | 365 | 361 |
| 23 | 365 | 362 |
| 22 | 365 | 363 |
| 21 | 365 | 363 |
| 20 | 365 | 363 |
| 19 | 365 | 363 |
| 18 | 365 | 365 |
| 17 | 365 | 365 |
| 16 | 365 | 365 |
| 15 | 365 | 365 |
| 14 | 365 | 365 |
| 13 | 365 | 365 |
| 12 | 365 | 365 |
| 11 | 365 | 365 |
| 10 | 365 | 365 |
| 9 | 365 | 365 |
| 8 | 365 | 365 |
| 7 | 365 | 365 |
| 6 | 365 | 365 |
| 5 | 365 | 365 |
| 4 | 365 | 365 |
| 3 | 365 | 365 |
| 2 | 365 | 365 |
| 1 | 365 | 365 |

Kritischer Streckenabschnitt / Secteur critique / Критический участок

**LINOVO** km 738 — **ЛИНОВО** 738 км

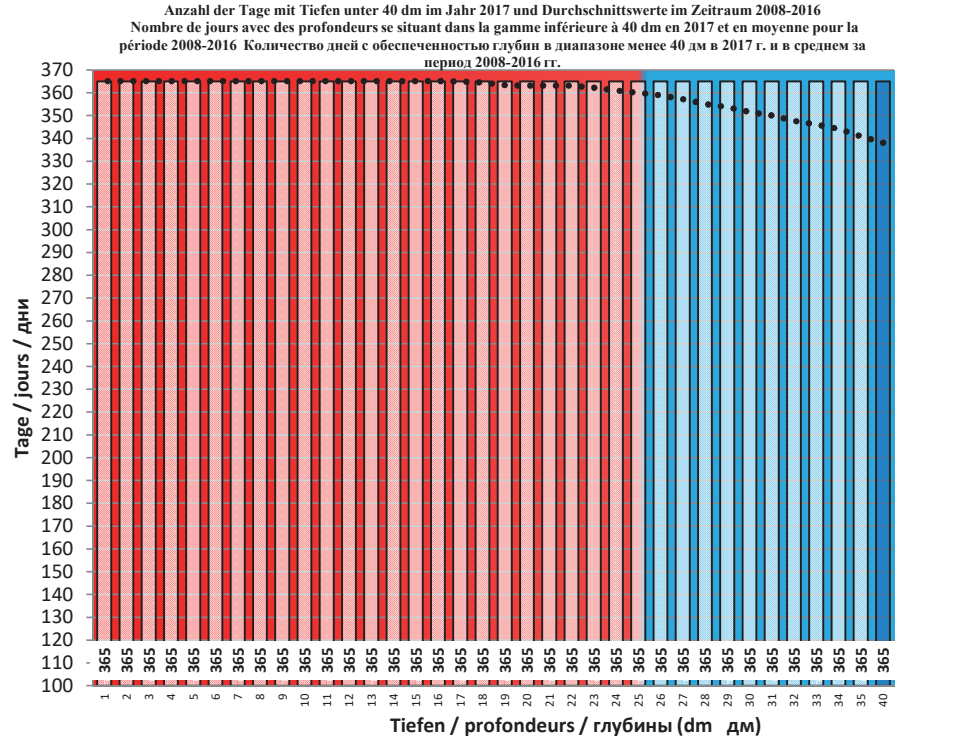

| dm дм | 2017 | 2008 2016 |
|---|---|---|
| | Tage/jours/дни | |
| 40 | 234 | 281 |
| 35 | 251 | 289 |
| 34 | 276 | 297 |
| 33 | 287 | 303 |
| 32 | 291 | 309 |
| 31 | 302 | 316 |
| 30 | 324 | 321 |
| 29 | 347 | 326 |
| 28 | 357 | 332 |
| 27 | 358 | 336 |
| 26 | 360 | 341 |
| 25 | 362 | 347 |
| 24 | 365 | 353 |
| 23 | 365 | 358 |
| 22 | 365 | 362 |
| 21 | 365 | 364 |
| 20 | 365 | 365 |
| 19 | 365 | 365 |
| 18 | 365 | 365 |
| 17 | 365 | 365 |
| 16 | 365 | 365 |
| 15 | 365 | 365 |
| 14 | 365 | 365 |
| 13 | 365 | 365 |
| 12 | 365 | 365 |
| 11 | 365 | 365 |
| 10 | 365 | 365 |
| 9 | 365 | 365 |
| 8 | 365 | 365 |
| 7 | 365 | 365 |
| 6 | 365 | 365 |
| 5 | 365 | 365 |
| 4 | 365 | 365 |
| 3 | 365 | 365 |
| 2 | 365 | 365 |
| 1 | 365 | 365 |

Kritischer Streckenabschnitt / Secteur critique / Критический участок

**PĂPĂDIA** km 677 — **ПЭПЭДИЯ** 677 км

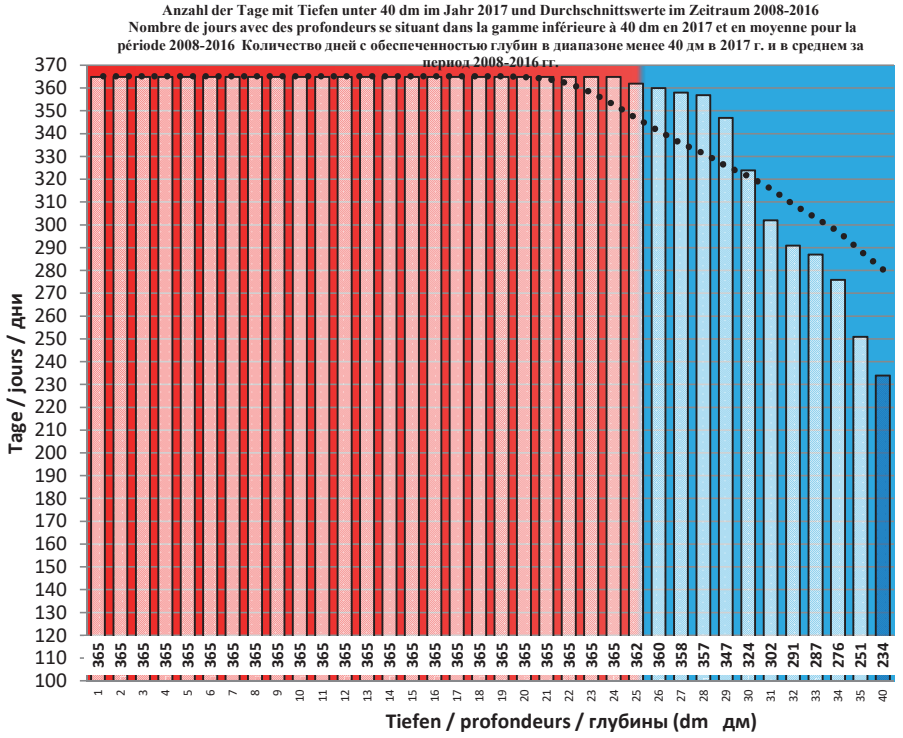


| dm дм | 2017 | 2008 2016 |
|---|---|---|
| | Tage/jours/дни | |
| 40 | 213 | 276 |
| 35 | 220 | 283 |
| 34 | 233 | 293 |
| 33 | 244 | 301 |
| 32 | 261 | 308 |
| 31 | 277 | 315 |
| 30 | 295 | 321 |
| 29 | 309 | 325 |
| 28 | 329 | 329 |
| 27 | 346 | 334 |
| 26 | 355 | 339 |
| 25 | 359 | 343 |
| 24 | 361 | 348 |
| 23 | 363 | 352 |
| 22 | 365 | 355 |
| 21 | 365 | 359 |
| 20 | 365 | 362 |
| 19 | 365 | 365 |
| 18 | 365 | 365 |
| 17 | 365 | 365 |
| 16 | 365 | 365 |
| 15 | 365 | 365 |
| 14 | 365 | 365 |
| 13 | 365 | 365 |
| 12 | 365 | 365 |
| 11 | 365 | 365 |
| 10 | 365 | 365 |
| 9 | 365 | 365 |
| 8 | 365 | 365 |
| 7 | 365 | 365 |
| 6 | 365 | 365 |
| 5 | 365 | 365 |
| 4 | 365 | 365 |
| 3 | 365 | 365 |
| 2 | 365 | 365 |
| 1 | 365 | 365 |

Kritischer Streckenabschnitt / Secteur critique /Критический участок

**BĂLOIU** km 630 — **БЭЛОЙ** 630 км

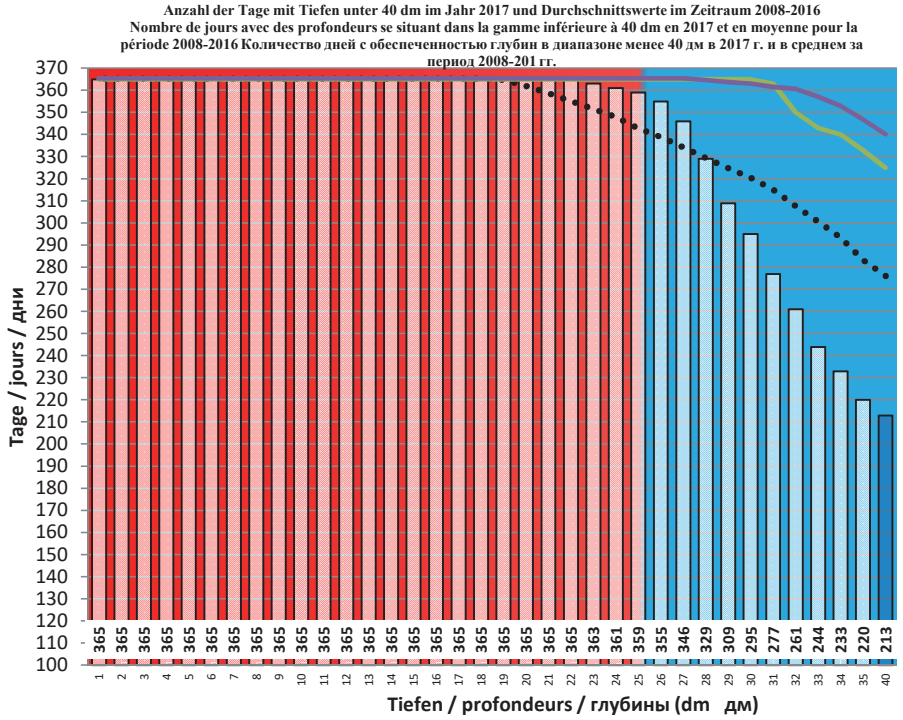

Kritischer Streckenabschnitt / Secteur critique / Критический участок

**TURCESCU** km 345 — **ТУРЧЕСКУ** 345 км

| dm дм | 2017 | 2008 2016 |
|---|---|---|
| | Tage/jours/дни | |
| 40 | 225 | 229 |
| 35 | 229 | 236 |
| 34 | 231 | 245 |
| 33 | 238 | 252 |
| 32 | 245 | 261 |
| 31 | 256 | 266 |
| 30 | 265 | 271 |
| 29 | 279 | 276 |
| 28 | 292 | 284 |
| 27 | 301 | 292 |
| 26 | 311 | 297 |
| 25 | 321 | 303 |
| 24 | 330 | 307 |
| 23 | 342 | 310 |
| 22 | 354 | 316 |
| 21 | 358 | 321 |
| 20 | 361 | 328 |
| 19 | 364 | 332 |
| 18 | 365 | 336 |
| 17 | 365 | 340 |
| 16 | 365 | 343 |
| 15 | 365 | 347 |
| 14 | 365 | 351 |
| 13 | 365 | 354 |
| 12 | 365 | 355 |
| 11 | 365 | 357 |
| 10 | 365 | 358 |
| 9 | 365 | 360 |
| 8 | 365 | 362 |
| 7 | 365 | 363 |
| 6 | 365 | 364 |
| 5 | 365 | 365 |
| 4 | 365 | 365 |
| 3 | 365 | 365 |
| 2 | 365 | 365 |
| 1 | 365 | 365 |

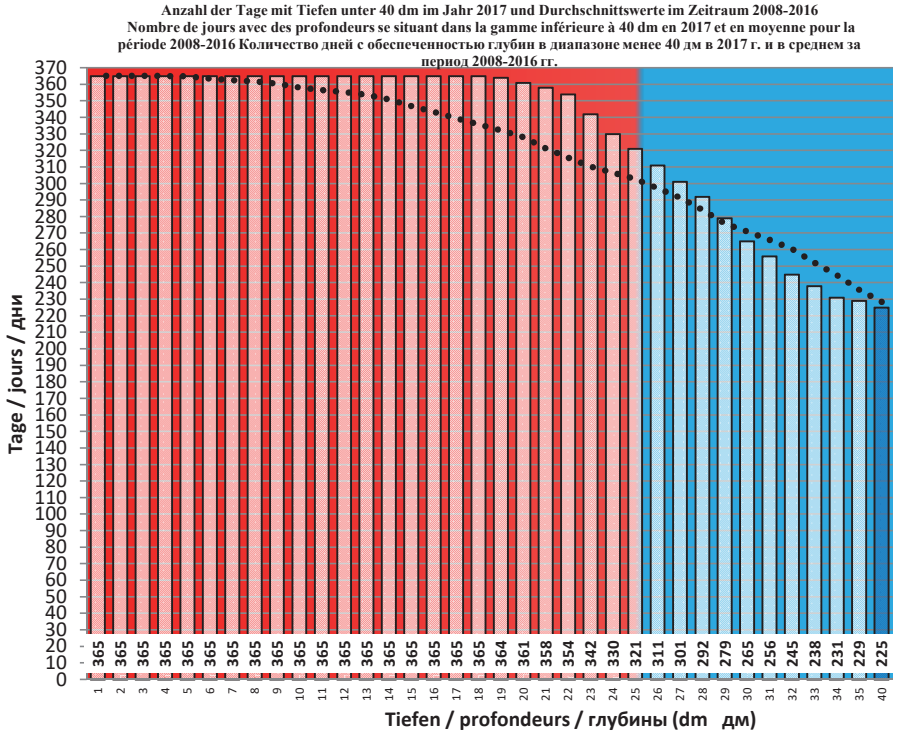


Kritischer Streckenabschnitt / Secteur critique / Критический участок

**CARAGHEORGHE** km 344 — **КАРАГЕОРГЕ** 344 км

| dm дм | 2017 | 2008 2016 |
|---|---|---|
| | Tage/jours/дни | |
| 40 | 163 | 214 |
| 35 | 175 | 221 |
| 34 | 179 | 226 |
| 33 | 182 | 233 |
| 32 | 183 | 239 |
| 31 | 187 | 247 |
| 30 | 188 | 253 |
| 29 | 192 | 260 |
| 28 | 198 | 267 |
| 27 | 205 | 275 |
| 26 | 208 | 281 |
| 25 | 217 | 287 |
| 24 | 221 | 294 |
| 23 | 226 | 303 |
| 22 | 233 | 308 |
| 21 | 247 | 314 |
| 20 | 269 | 320 |
| 19 | 286 | 326 |
| 18 | 302 | 332 |
| 17 | 311 | 339 |
| 16 | 326 | 343 |
| 15 | 336 | 346 |
| 14 | 348 | 349 |
| 13 | 353 | 353 |
| 12 | 357 | 355 |
| 11 | 358 | 356 |
| 10 | 362 | 357 |
| 9 | 365 | 358 |
| 8 | 365 | 359 |
| 7 | 365 | 361 |
| 6 | 365 | 362 |
| 5 | 365 | 362 |
| 4 | 365 | 363 |
| 3 | 365 | 363 |
| 2 | 365 | 364 |
| 1 | 365 | 365 |

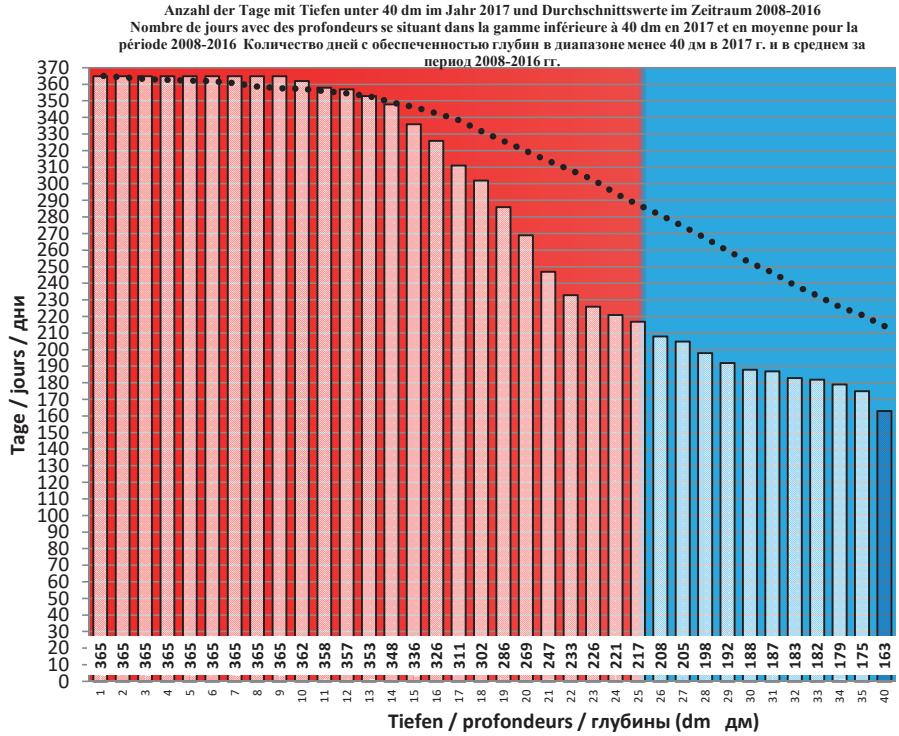

Kritischer Streckenabschnitt / Secteur critique / Критический участок

**LEBĂDA** km 337 — **ЛЕБЭДА** 337 км

| dm дм | 2017 | 2008 2016 |
|---|---|---|
| | Tage/jours/дни | |
| 40 | 241 | 249 |
| 35 | 249 | 255 |
| 34 | 262 | 262 |
| 33 | 284 | 270 |
| 32 | 298 | 277 |
| 31 | 311 | 285 |
| 30 | 321 | 291 |
| 29 | 337 | 297 |
| 28 | 349 | 302 |
| 27 | 357 | 308 |
| 26 | 361 | 314 |
| 25 | 363 | 318 |
| 24 | 364 | 320 |
| 23 | 365 | 324 |
| 22 | 365 | 329 |
| 21 | 365 | 334 |
| 20 | 365 | 338 |
| 19 | 365 | 339 |
| 18 | 365 | 342 |
| 17 | 365 | 344 |
| 16 | 365 | 345 |
| 15 | 365 | 348 |
| 14 | 365 | 351 |
| 13 | 365 | 354 |
| 12 | 365 | 357 |
| 11 | 365 | 360 |
| 10 | 365 | 361 |
| 9 | 365 | 362 |
| 8 | 365 | 363 |
| 7 | 365 | 363 |
| 6 | 365 | 364 |
| 5 | 365 | 365 |
| 4 | 365 | 365 |
| 3 | 365 | 365 |
| 2 | 365 | 365 |
| 1 | 365 | 365 |

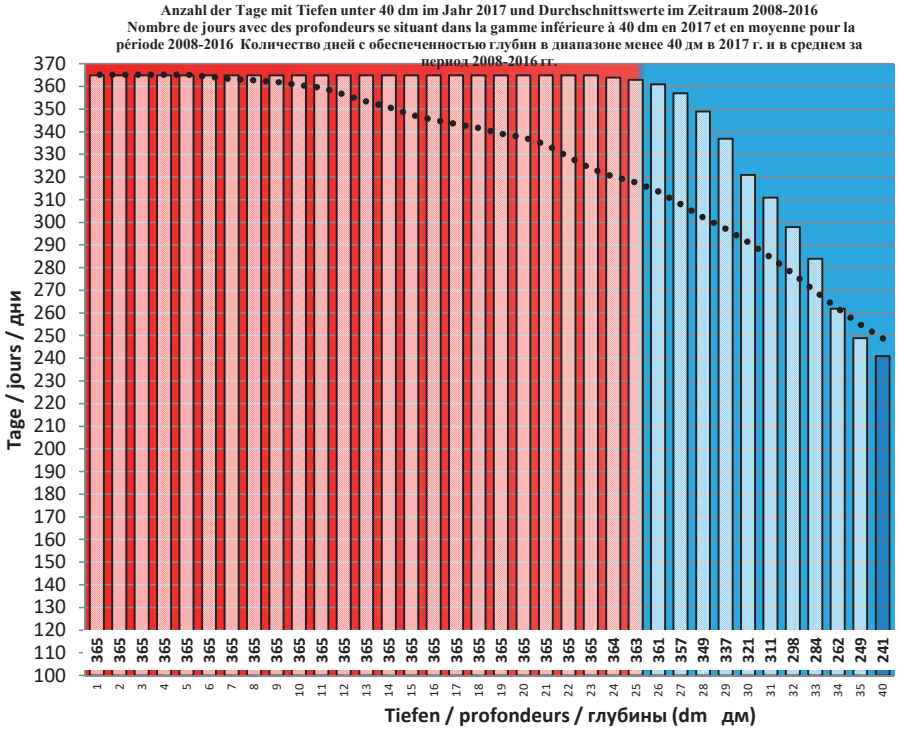


Kritischer Streckenabschnitt / Secteur critique / Критический участок

**MÂRLEANU** km 326 — **МЫРЛЯНУ** 326 км

| dm дм | 2017 | 2008 2016 |
|---|---|---|
| | Tage/jours/дни | |
| 40 | 183 | 241 |
| 35 | 187 | 249 |
| 34 | 191 | 253 |
| 33 | 196 | 260 |
| 32 | 205 | 266 |
| 31 | 210 | 271 |
| 30 | 216 | 276 |
| 29 | 228 | 283 |
| 28 | 249 | 289 |
| 27 | 276 | 295 |
| 26 | 288 | 302 |
| 25 | 304 | 307 |
| 24 | 321 | 311 |
| 23 | 333 | 316 |
| 22 | 339 | 322 |
| 21 | 354 | 326 |
| 20 | 360 | 330 |
| 19 | 363 | 333 |
| 18 | 363 | 336 |
| 17 | 364 | 339 |
| 16 | 365 | 341 |
| 15 | 365 | 343 |
| 14 | 365 | 344 |
| 13 | 365 | 346 |
| 12 | 365 | 348 |
| 11 | 365 | 352 |
| 10 | 365 | 354 |
| 9 | 365 | 358 |
| 8 | 365 | 360 |
| 7 | 365 | 362 |
| 6 | 365 | 364 |
| 5 | 365 | 365 |
| 4 | 365 | 365 |
| 3 | 365 | 365 |
| 2 | 365 | 365 |
| 1 | 365 | 365 |

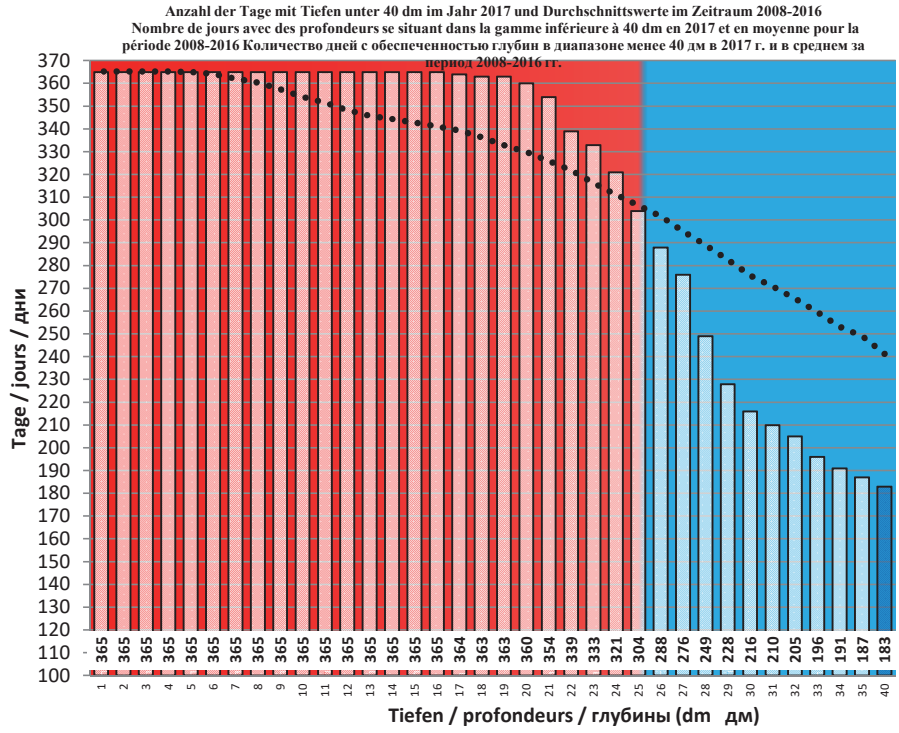

| dm дм | 2017 | 2008 2016 |
|---|---|---|
| | Tage/jours/дни | |
| 40 | 186 | 234 |
| 35 | 189 | 240 |
| 34 | 193 | 244 |
| 33 | 198 | 249 |
| 32 | 204 | 254 |
| 31 | 208 | 260 |
| 30 | 213 | 265 |
| 29 | 229 | 271 |
| 28 | 248 | 281 |
| 27 | 271 | 287 |
| 26 | 280 | 292 |
| 25 | 297 | 298 |
| 24 | 310 | 303 |
| 23 | 319 | 308 |
| 22 | 323 | 314 |
| 21 | 345 | 319 |
| 20 | 356 | 321 |
| 19 | 363 | 325 |
| 18 | 363 | 329 |
| 17 | 364 | 333 |
| 16 | 365 | 337 |
| 15 | 365 | 341 |
| 14 | 365 | 345 |
| 13 | 365 | 349 |
| 12 | 365 | 351 |
| 11 | 365 | 353 |
| 10 | 365 | 355 |
| 9 | 365 | 357 |
| 8 | 365 | 358 |
| 7 | 365 | 359 |
| 6 | 365 | 360 |
| 5 | 365 | 362 |
| 4 | 365 | 364 |
| 3 | 365 | 365 |
| 2 | 365 | 365 |
| 1 | 365 | 365 |

Kritischer Streckenabschnitt / Secteur critique / Критический участок

**FERMECATU oben / amont** — **ФЕРМЕКАТУ верхний**

km 322 — 322 км

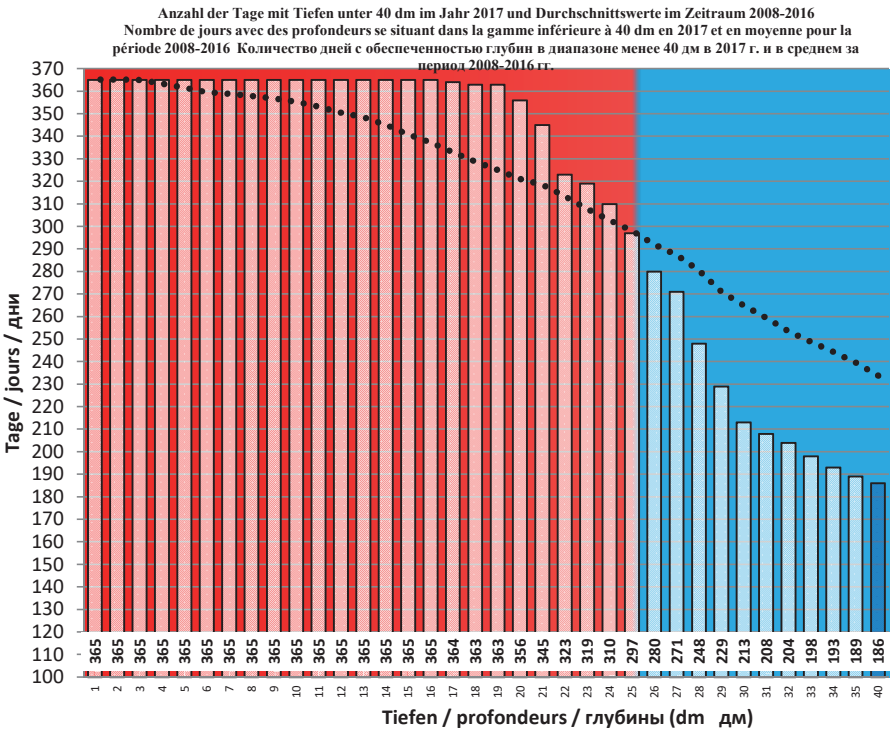


| dm дм | 2017 | 2008 2016 |
|---|---|---|
| | Tage/jours/дни | |
| 40 | 198 | 245 |
| 35 | 200 | 252 |
| 34 | 204 | 259 |
| 33 | 208 | 264 |
| 32 | 215 | 269 |
| 31 | 222 | 273 |
| 30 | 243 | 280 |
| 29 | 251 | 285 |
| 28 | 265 | 290 |
| 27 | 279 | 296 |
| 26 | 292 | 300 |
| 25 | 310 | 305 |
| 24 | 324 | 311 |
| 23 | 336 | 318 |
| 22 | 348 | 323 |
| 21 | 356 | 327 |
| 20 | 358 | 330 |
| 19 | 359 | 334 |
| 18 | 360 | 337 |
| 17 | 364 | 341 |
| 16 | 365 | 344 |
| 15 | 365 | 348 |
| 14 | 365 | 350 |
| 13 | 365 | 352 |
| 12 | 365 | 353 |
| 11 | 365 | 354 |
| 10 | 365 | 356 |
| 9 | 365 | 358 |
| 8 | 365 | 359 |
| 7 | 365 | 360 |
| 6 | 365 | 362 |
| 5 | 365 | 363 |
| 4 | 365 | 363 |
| 3 | 365 | 364 |
| 2 | 365 | 365 |
| 1 | 365 | 365 |

Kritischer Streckenabschnitt / Secteur critique / Критический участок

**FERMECATU unten / aval** — **ФЕРМЕКАТУ нижний**

km 318 — 318 км

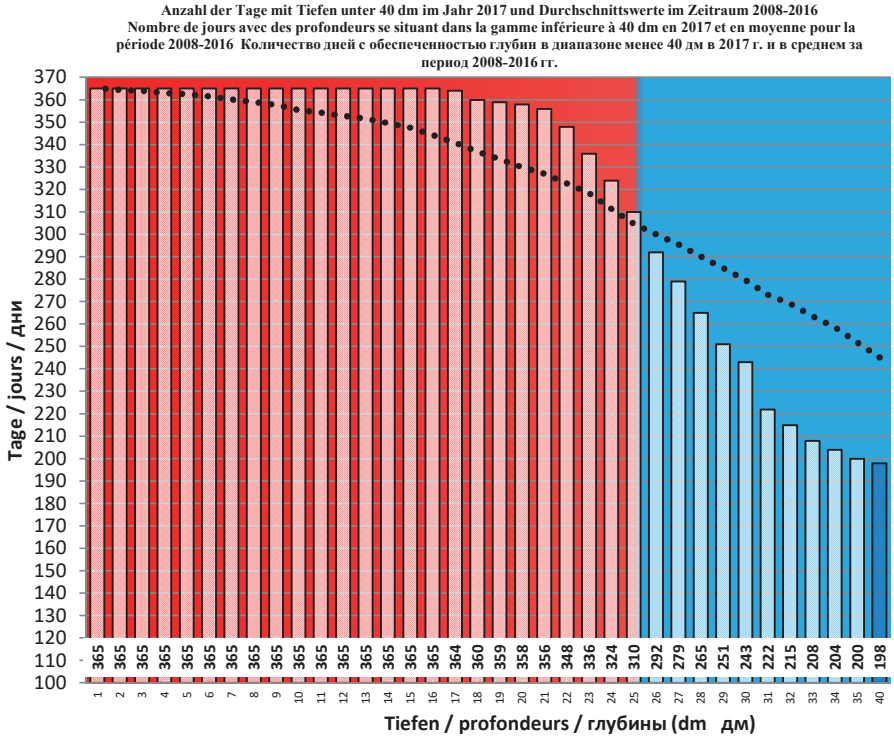

Kritischer Streckenabschnitt / Secteur critique / Критический участок

**CERNAVODA unten / aval** — **ЧЕРНАВОДА нижний**

km 297 — 297 км

| dm дм | 2017 | 2008 2016 |
|---|---|---|
| | Tage/jours/дни | |
| 40 | 323 | 301 |
| 35 | 329 | 308 |
| 34 | 331 | 312 |
| 33 | 340 | 317 |
| 32 | 357 | 325 |
| 31 | 362 | 330 |
| 30 | 363 | 336 |
| 29 | 363 | 341 |
| 28 | 364 | 344 |
| 27 | 365 | 348 |
| 26 | 365 | 351 |
| 25 | 365 | 354 |
| 24 | 365 | 356 |
| 23 | 365 | 358 |
| 22 | 365 | 360 |
| 21 | 365 | 362 |
| 20 | 365 | 364 |
| 19 | 365 | 365 |
| 18 | 365 | 365 |
| 17 | 365 | 365 |
| 16 | 365 | 365 |
| 15 | 365 | 365 |
| 14 | 365 | 365 |
| 13 | 365 | 365 |
| 12 | 365 | 365 |
| 11 | 365 | 365 |
| 10 | 365 | 365 |
| 9 | 365 | 365 |
| 8 | 365 | 365 |
| 7 | 365 | 365 |
| 6 | 365 | 365 |
| 5 | 365 | 365 |
| 4 | 365 | 365 |
| 3 | 365 | 365 |
| 2 | 365 | 365 |
| 1 | 365 | 365 |

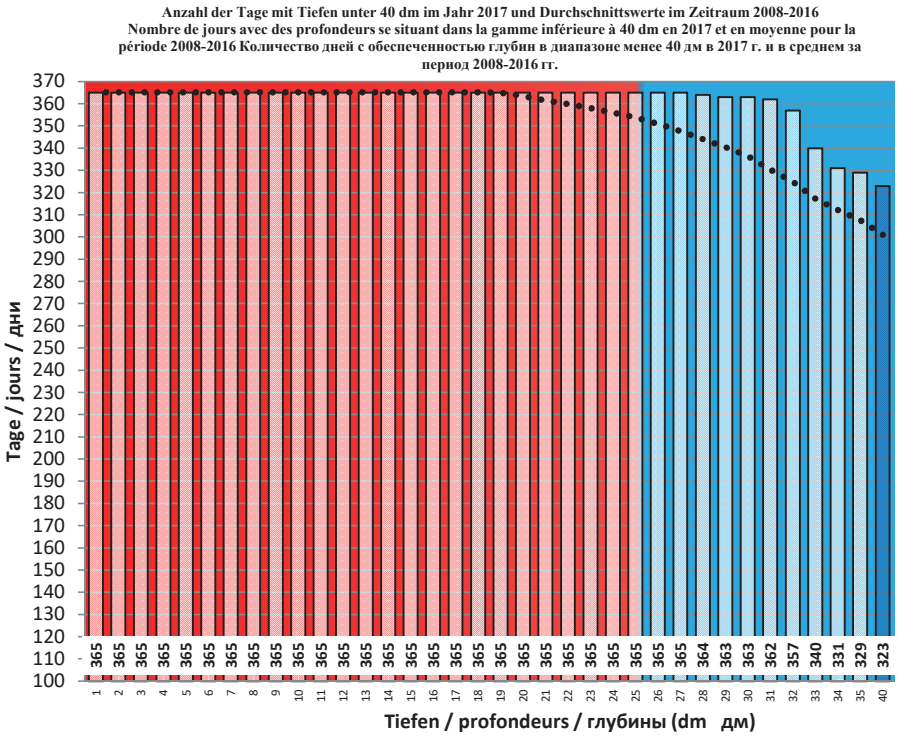


Kritischer Streckenabschnitt / Secteur critique / Критический участок

**FASOLELE** — **ФАСОЛЕЛЕ**

km 292 — 292 км

| dm дм | 2017 | 2008 2016 |
|---|---|---|
| | Tage/jours/дни | |
| 40 | 282 | 266 |
| 35 | 285 | 271 |
| 34 | 290 | 276 |
| 33 | 300 | 280 |
| 32 | 309 | 283 |
| 31 | 328 | 288 |
| 30 | 334 | 293 |
| 29 | 340 | 299 |
| 28 | 342 | 305 |
| 27 | 343 | 312 |
| 26 | 352 | 317 |
| 25 | 357 | 324 |
| 24 | 363 | 329 |
| 23 | 365 | 333 |
| 22 | 365 | 335 |
| 21 | 365 | 338 |
| 20 | 365 | 338 |
| 19 | 365 | 342 |
| 18 | 365 | 346 |
| 17 | 365 | 350 |
| 16 | 365 | 351 |
| 15 | 365 | 353 |
| 14 | 365 | 355 |
| 13 | 365 | 357 |
| 12 | 365 | 359 |
| 11 | 365 | 362 |
| 10 | 365 | 363 |
| 9 | 365 | 363 |
| 8 | 365 | 363 |
| 7 | 365 | 364 |
| 6 | 365 | 364 |
| 5 | 365 | 364 |
| 4 | 365 | 364 |
| 3 | 365 | 365 |
| 2 | 365 | 365 |
| 1 | 365 | 365 |

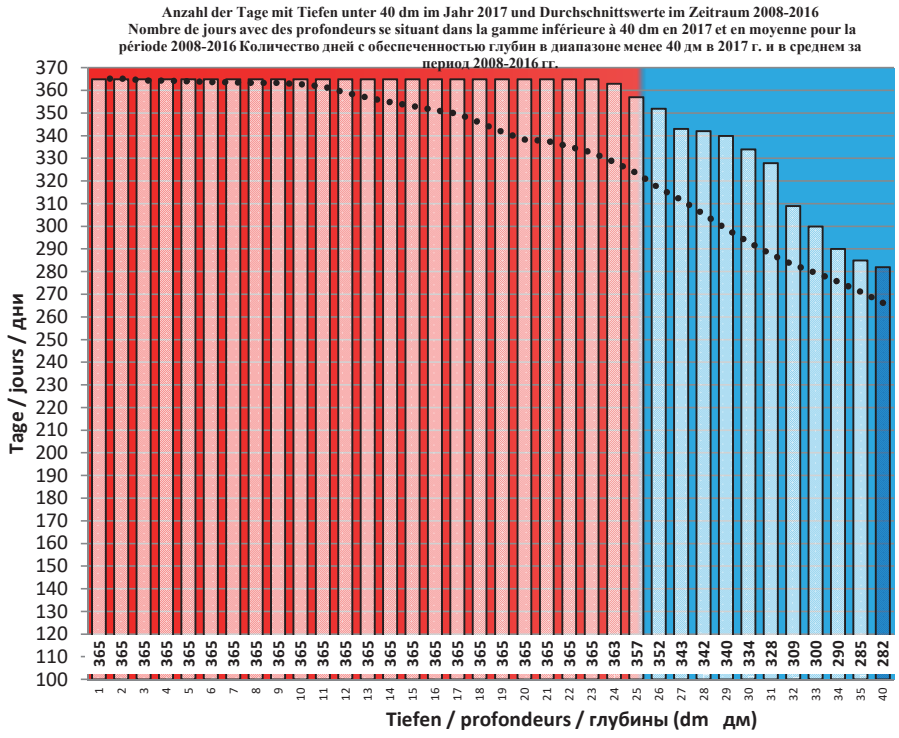

Kritischer Streckenabschnitt / Secteur critique / Критический участок

**ALVĂNEŞTI** km 276 — **АЛЬВЕНЕШТИ** 276 км

| dm дм | 2017 | 2008 2016 |
|---|---|---|
| | Tage/jours/дни | |
| 40 | 347 | 301 |
| 35 | 360 | 309 |
| 34 | 364 | 316 |
| 33 | 365 | 322 |
| 32 | 365 | 329 |
| 31 | 365 | 335 |
| 30 | 365 | 339 |
| 29 | 365 | 343 |
| 28 | 365 | 346 |
| 27 | 365 | 348 |
| 26 | 365 | 352 |
| 25 | 365 | 355 |
| 24 | 365 | 357 |
| 23 | 365 | 359 |
| 22 | 365 | 361 |
| 21 | 365 | 363 |
| 20 | 365 | 364 |
| 19 | 365 | 365 |
| 18 | 365 | 365 |
| 17 | 365 | 365 |
| 16 | 365 | 365 |
| 15 | 365 | 365 |
| 14 | 365 | 365 |
| 13 | 365 | 365 |
| 12 | 365 | 365 |
| 11 | 365 | 365 |
| 10 | 365 | 365 |
| 9 | 365 | 365 |
| 8 | 365 | 365 |
| 7 | 365 | 365 |
| 6 | 365 | 365 |
| 5 | 365 | 365 |
| 4 | 365 | 365 |
| 3 | 365 | 365 |
| 2 | 365 | 365 |
| 1 | 365 | 365 |

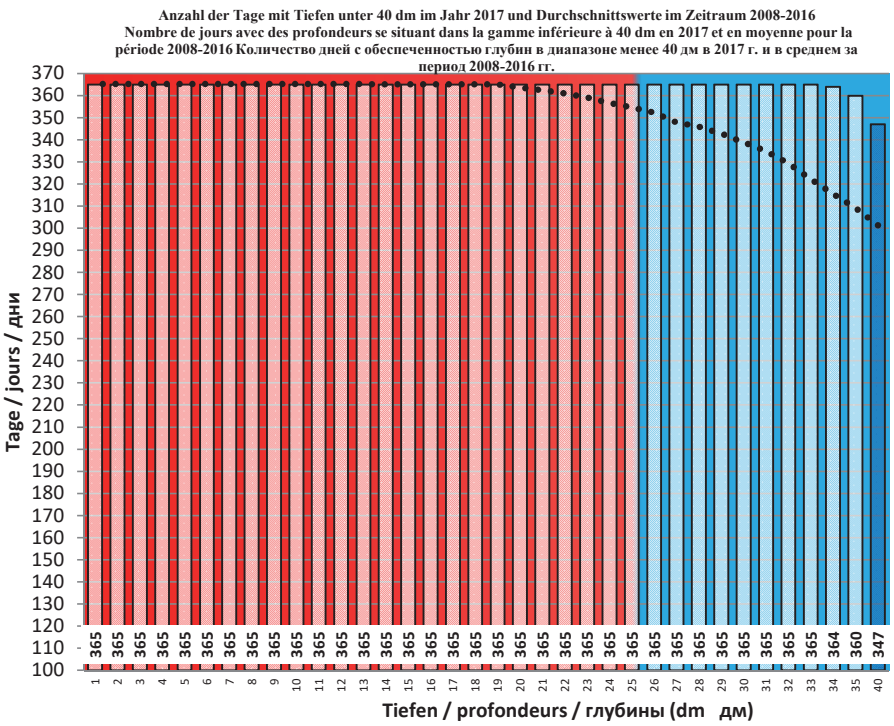


Kritischer Streckenabschnitt / Secteur critique / Критический участок

**HÂRŞOVA unten / aval** km 251 — **ХЫРШОВА нижний** 251 км

| dm дм | 2017 | 2008 2016 |
|---|---|---|
| | Tage/jours/дни | |
| 40 | 348 | 317 |
| 35 | 359 | 322 |
| 34 | 364 | 330 |
| 33 | 365 | 337 |
| 32 | 365 | 343 |
| 31 | 365 | 349 |
| 30 | 365 | 352 |
| 29 | 365 | 355 |
| 28 | 365 | 357 |
| 27 | 365 | 358 |
| 26 | 365 | 360 |
| 25 | 365 | 361 |
| 24 | 365 | 363 |
| 23 | 365 | 364 |
| 22 | 365 | 365 |
| 21 | 365 | 365 |
| 20 | 365 | 365 |
| 19 | 365 | 365 |
| 18 | 365 | 365 |
| 17 | 365 | 365 |
| 16 | 365 | 365 |
| 15 | 365 | 365 |
| 14 | 365 | 365 |
| 13 | 365 | 365 |
| 12 | 365 | 365 |
| 11 | 365 | 365 |
| 10 | 365 | 365 |
| 9 | 365 | 365 |
| 8 | 365 | 365 |
| 7 | 365 | 365 |
| 6 | 365 | 365 |
| 5 | 365 | 365 |
| 4 | 365 | 365 |
| 3 | 365 | 365 |
| 2 | 365 | 365 |
| 1 | 365 | 365 |

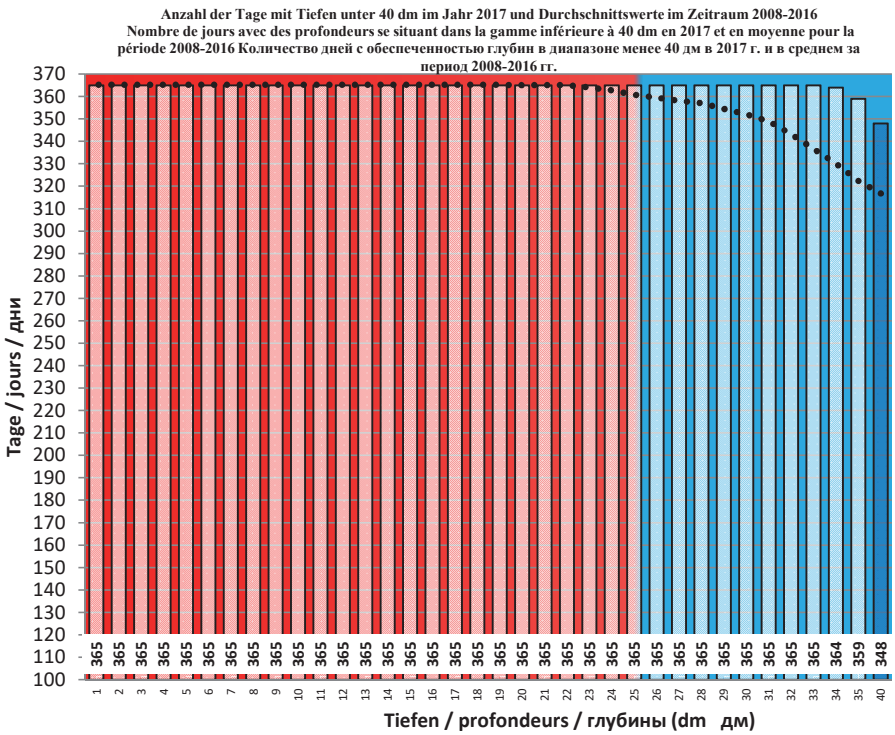

Kritischer Streckenabschnitt / Secteur critique / Критический участок

**GIURGENI-VADU OII** — km 243

**ДЖУРДЖЕНИ-ВАДУ ОИЙ** — 243 км

| dm дм | 2017 | 2008 2016 |
|---|---|---|
| | Tage/jours/дни | |
| 40 | 325 | 340 |
| 35 | 333 | 347 |
| 34 | 340 | 353 |
| 33 | 343 | 357 |
| 32 | 350 | 361 |
| 31 | 363 | 361 |
| 30 | 365 | 363 |
| 29 | 365 | 364 |
| 28 | 365 | 365 |
| 27 | 365 | 365 |
| 26 | 365 | 365 |
| 25 | 365 | 365 |
| 24 | 365 | 365 |
| 23 | 365 | 365 |
| 22 | 365 | 365 |
| 21 | 365 | 365 |
| 20 | 365 | 365 |
| 19 | 365 | 365 |
| 18 | 365 | 365 |
| 17 | 365 | 365 |
| 16 | 365 | 365 |
| 15 | 365 | 365 |
| 14 | 365 | 365 |
| 13 | 365 | 365 |
| 12 | 365 | 365 |
| 11 | 365 | 365 |
| 10 | 365 | 365 |
| 9 | 365 | 365 |
| 8 | 365 | 365 |
| 7 | 365 | 365 |
| 6 | 365 | 365 |
| 5 | 365 | 365 |
| 4 | 365 | 365 |
| 3 | 365 | 365 |
| 2 | 365 | 365 |
| 1 | 365 | 365 |

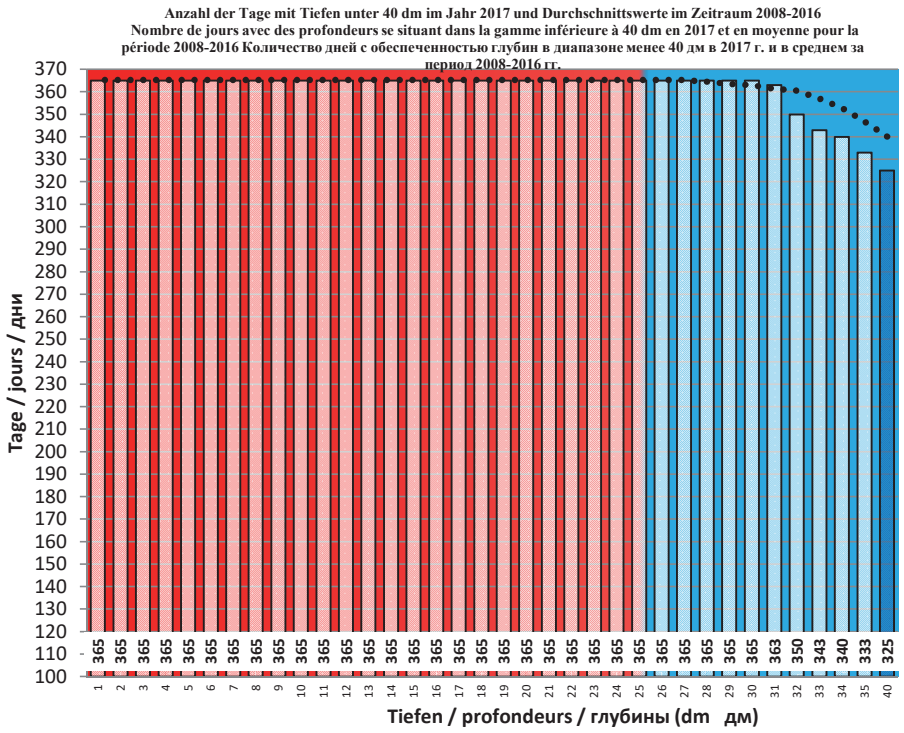

| dm дм | 2017 | 2014 2016 |
|---|---|---|
| | Tage/jours/дни | |
| 40 | | |
| 35 | | |
| 34 | | |
| 33 | | |
| 32 | | |
| 31 | | |
| 30 | | |
| 29 | | |
| 28 | | |
| 27 | | |
| 26 | | |
| 25 | 214 | 273 |
| 24 | 240 | 282 |
| 23 | 273 | 288 |
| 22 | 299 | 299 |
| 21 | 329 | 313 |
| 20 | 341 | 328 |
| 19 | 346 | 348 |
| 18 | 350 | 357 |
| 17 | 364 | 365 |
| 16 | 365 | 365 |
| 15 | 365 | 365 |
| 14 | 365 | 365 |
| 13 | 365 | 365 |
| 12 | 365 | 365 |
| 11 | 365 | 365 |
| 10 | 365 | 365 |
| 9 | 365 | 365 |
| 8 | 365 | 365 |
| 7 | 365 | 365 |
| 6 | 365 | 365 |
| 5 | 365 | 365 |
| 4 | 365 | 365 |
| 3 | 365 | 365 |
| 2 | 365 | 365 |
| 1 | 365 | 365 |

Kritischer Streckenabschnitt / Secteur critique / Критический участок

**SOMOVIT - RUSSE/ROUSSE** **СОМОВИТ - РУСЕ**

km 607,700 - 495,600 км

**Anzahl der Tage mit Tiefen unter 40 dm im Jahr 2017 und Durchschnittswerte im Zeitraum 2000-2013**
**Nombre de jours avec des profondeurs se situant dans la gamme inférieure à 40 dm en 2017 et en moyenne pour la période 2000-2013**
**Количество дней с обеспеченностью глубин в диапазоне менее 40 дм в 2017 г. и в среднем за период 2000-2013 гг.**

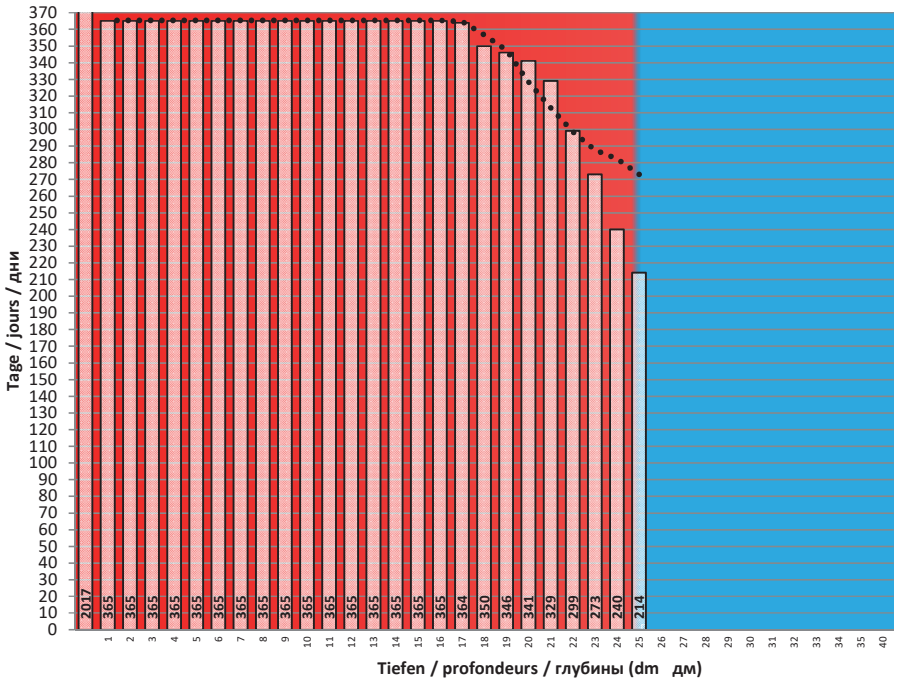


| dm дм | 2017 | 2000 2013 |
|---|---|---|
| | Tage/jours/дни | |
| 40 | | |
| 35 | | |
| 34 | | |
| 33 | | |
| 32 | | |
| 31 | | |
| 30 | | |
| 29 | | |
| 28 | | |
| 27 | | |
| 26 | | |
| 25 | 281 | 330 |
| 24 | 294 | 336 |
| 23 | 302 | 340 |
| 22 | 324 | 350 |
| 21 | 333 | 362 |
| 20 | 345 | 364 |
| 19 | 360 | 365 |
| 18 | 364 | 365 |
| 17 | 365 | 365 |
| 16 | 365 | 365 |
| 15 | 365 | 365 |
| 14 | 365 | 365 |
| 13 | 365 | 365 |
| 12 | 365 | 365 |
| 11 | 365 | 365 |
| 10 | 365 | 365 |
| 9 | 365 | 365 |
| 8 | 365 | 365 |
| 7 | 365 | 365 |
| 6 | 365 | 365 |
| 5 | 365 | 365 |
| 4 | 365 | 365 |
| 3 | 365 | 365 |
| 2 | 365 | 365 |
| 1 | 365 | 365 |

Kritischer Streckenabschnitt / Secteur critique /Критический участок

**RUSSE/ROUSSE - SILISTRA** **РУСЕ - СИЛИСТРА**

km 495,600 - 375,500 км

**Anzahl der Tage mit Tiefen unter 40 dm im Jahr 2017 und Durchschnittswerte im Zeitraum 2000-2013**
**Nombre de jours avec des profondeurs se situant dans la gamme inférieure à 40 dm en 2017 et en moyenne pour la période 2000-2013**
**Количество дней с обеспеченностью глубин в диапазоне менее 40 дм в 2017 г. и в среднем за период 2000-2013 гг.**

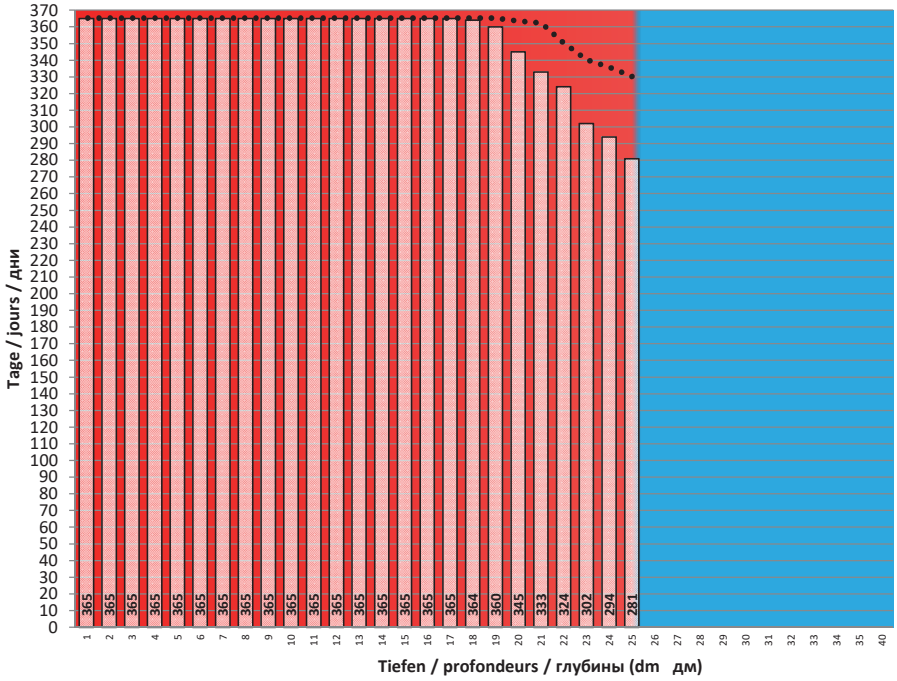

# V.

## SPERREN ODER EINSCHRÄNKUNGEN DER SCHIFFFAHRT AUF DER DONAU

## INTERRUPTION OU RESTRICTION DE LA NAVIGATION SUR LE DANUBE

## ПРЕКРАЩЕНИЕ ИЛИ ОГРАНИЧЕНИЕ СУДОХОДСТВА НА ДУНАЕ

**V.1**

**Sperren oder Einschränkungen der Schifffahrt auf der Donau mit einer Dauer von mehr als 24 h.**
**Interruption ou restriction de la navigation sur le Danube d'une durée de plus de 24 h.**
**Прекращение или ограничение судоходства на Дунае продолжительностью более 24 ч.**

| Land<br>Страна<br>Pays | Anfangs-datum<br>С какого дня<br>date du début | Enddatum<br>До какого дня<br>date de la fin | Donau-km zu Berg<br>Км Дуная верхний<br>km de Danube amont | Donau-km zu Tal<br>Км Дуная нижний<br>km de Danube aval | Sperre der Schifffahrt ?<br>Было ли прекращено судоходство ?<br>la navigation a-t-elle été interrompue ? | Einschränkung der Schifffahrt ?<br>Было ли ограничено судоходство ?<br>la navigation a-t-elle été restreinte ? | Ereignis / Havarie<br>Событие/авария<br>événement/avarie |
|---|---|---|---|---|---|---|---|
| DE | 20.01.2017 | 08.02.2017 | 2 414,700 | 2 201,800 | JA / OUI / ДА | | Eiserscheinungen / phénomènes de glace /ледовые явления |
| DE | 16.03.2017 | 06.04.2017 | 2 397,200 | 2 397,200 | JA / OUI / ДА | | planmäßige Arbeiten / travaux planifiés /плановые работы |
| DE | 16.03.2017 | 06.04.2017 | 2 379,700 | 2 379,700 | JA / OUI / ДА | | planmäßige Arbeiten / travaux planifiés /плановые работы |
| DE | 16.03.2017 | 06.04.2017 | 2 354,300 | 2 354,300 | JA / OUI / ДА | | planmäßige Arbeiten / travaux planifiés /плановые работы |
| DE | 16.03.2017 | 06.04.2017 | 2 322,000 | 2 322,000 | JA / OUI / ДА | | planmäßige Arbeiten / travaux planifiés /плановые работы |
| DE | 01.01.2017 | 17.03.2017 | 2 230,600 | 2 230,600 | | JA / OUI / ДА | planmäßige Arbeiten / travaux planifiés /плановые работы |
| DE | 27.03.2017 | 31.03.2017 | 2 203,200 | 2 203,200 | | JA / OUI / ДА | planmäßige Arbeiten / travaux planifiés /плановые работы |
| DE | 16.10.2017 | 20.10.2017 | 2 203,200 | 2 203,200 | | JA / OUI / ДА | planmäßige Arbeiten / travaux planifiés /плановые работы |
| DE | 23.10.2017 | 27.10.2017 | 2 203,200 | 2 203,200 | | JA / OUI / ДА | planmäßige Arbeiten / travaux planifiés /плановые работы |
| SK | 12.07.2017 | 17.07.2017 | 1 880,200 | 1 708,200 | NEIN / NON / НЕТ | JA / OUI / ДА | Wassersportveranstaltungen / manifestations sportives / водноспортивные мероприятия |
| SK | 08.04.2017 | 08.04.2017 | 1 880,000 | 1 879,000 | NEIN / NON / НЕТ | JA / OUI / ДА | Militärübungen auf der Wasserstraße / exercices militaires sur la voie d'eau /военные учения на водном пути |
| SK | 16.09.2017 | 16.09.2017 | 1 880,000 | 1 869,200 | JA / OUI / ДА | NEIN / NON / НЕТ | Wassersportveranstaltungen / manifestations sportives / водноспортивные мероприятия |
| SK | 03.09.2017 | 03.09.2017 | 1 870,500 | 1 869,200 | JA / OUI / ДА | NEIN / NON / НЕТ | Wassersportveranstaltungen / manifestations sportives / водноспортивные мероприятия |
| SK | 08.01.2017 | 08.01.2017 | 1 870,000 | 1 868,300 | JA / OUI / ДА | NEIN / NON / НЕТ | Wassersportveranstaltungen / manifestations sportives / водноспортивные мероприятия |
| SK | 07.05.2017 | 07.05.2017 | 1 869,100 | 1 868,300 | JA / OUI / ДА | NEIN / NON / НЕТ | Festveranstaltung auf der Wasserstraße / festivités sur la voie d'eau /торжества на водном пути |
| SK | 31.12.2017 | 31.12.2017 | 1 869,100 | 1 868,600 | JA / OUI / ДА | NEIN / NON / НЕТ | Festveranstaltung auf der Wasserstraße / festivités sur la voie d'eau /торжества на водном пути |
| SK | 01.09.2017 | 01.09.2017 | 1 868,500 | 1 868,140 | JA / OUI / ДА | NEIN / NON / НЕТ | Festveranstaltung auf der Wasserstraße / festivités sur la voie d'eau /торжества на водном пути |
| SK | 01.01.2017 | 01.01.2017 | 1 868,450 | 1 868,100 | JA / OUI / ДА | NEIN / NON / НЕТ | Festveranstaltung auf der Wasserstraße / festivités sur la voie d'eau /торжества на водном пути |
| SK | 18.06.2017 | 18.06.2017 | 1 868,000 | 1 867,400 | NEIN / NON / НЕТ | JA / OUI / ДА | Wassersportveranstaltungen / manifestations sportives / водноспортивные мероприятия |
| SK | 06.10.2017 | 08.10.2017 | 1 867,800 | 1 867,500 | NEIN / NON / НЕТ | JA / OUI / ДА | Festveranstaltung auf der Wasserstraße / festivités sur la voie d'eau /торжества на водном пути |
| SK | 03.04.2017 | 18.09.2017 | 1 865,500 | 1 864,400 | NEIN / NON / НЕТ | JA / OUI / ДА | Baggerungen im Fahrwasser / dragage sur le chenal / землечерпание на фарватере |
| SK | 31.08.2017 | 18.10.2017 | 1 864,600 | 1 863,800 | NEIN / NON / НЕТ | JA / OUI / ДА | Instandsetzung der Uferbefestigung bzw. Dämme / réparations du perré sur les rives/digues /ремонт кладки на берегах или дамбах |
| SK | 18.09.2017 | 06.11.2017 | 1 864,000 | 1 863,700 | NEIN / NON / НЕТ | JA / OUI / ДА | Baggerungen im Fahrwasser / dragage sur le chenal / землечерпание на фарватере |
| SK | 06.11.2017 | 31.12.2017 | 1 863,700 | 1 863,500 | NEIN / NON / НЕТ | JA / OUI / ДА | Baggerungen im Fahrwasser / dragage sur le chenal / землечерпание на фарватере |
| SK | 11.01.2017 | 14.01.2017 | 1 859,000 | 1 792,000 | JA / OUI / ДА | NEIN / NON / НЕТ | Eisgang mit Eisversetzung / début du charriage avec embâcles /вскрытие льда с зажорами |
| SK | 14.01.2017 | 20.01.2017 | 1 859,000 | 1 792,000 | JA / OUI / ДА | JA / OUI / ДА | Eisgang ohne Eisversetzung / début du charriage sans glaçons /вскрытие льда без торосов |
| SK | 20.01.2017 | 20.02.2017 | 1 859,000 | 1 792,000 | JA / OUI / ДА | JA / OUI / ДА | Eisgang mit Eisversetzung / début du charriage avec embâcles /вскрытие льда с зажорами |
| SK | 11.01.2017 | 20.02.2017 | 1 811,000 | 1 708,000 | NEIN / NON / НЕТ | JA / OUI / ДА | Treibeis / charriage / ледоход |
| SK | 10.07.2017 | 23.10.2017 | 1 787,100 | 1 786,700 | NEIN / NON / НЕТ | JA / OUI / ДА | Instandsetzung der Uferbefestigung bzw. Dämme / réparations du perré sur les rives/digues /ремонт кладки на берегах или дамбах |
| SK | 10.06.2017 | 10.06.2017 | 1 771,000 | 1 770,000 | NEIN / NON / НЕТ | JA / OUI / ДА | Wassersportveranstaltungen / manifestations sportives / водноспортивные мероприятия |
| SK | 23.07.2017 | 23.07.2017 | 1 771,000 | 1 770,000 | NEIN / NON / НЕТ | JA / OUI / ДА | Wassersportveranstaltungen / manifestations sportives / водноспортивные мероприятия |
| SK | 29.04.2017 | 29.04.2017 | 1 720,700 | 1 719,000 | NEIN / NON / НЕТ | JA / OUI / ДА | Wassersportveranstaltungen / manifestations sportives / водноспортивные мероприятия |
| SK | 22.03.2017 | 29.03.2017 | 1 718,700 | 1 718,500 | NEIN / NON / НЕТ | JA / OUI / ДА | Baggerungen im Fahrwasser / dragage sur le chenal / землечерпание на фарватере |

| Land<br>Страна<br>Pays | Anfangs-datum<br>С какого дня<br>date du début | Enddatum<br>До какого дня<br>date de la fin | Donau-km zu Berg<br>Км Дуная верхний<br>km de Danube amont | Donau-km zu Tal<br>Км Дуная нижний<br>km de Danube aval | Sperre der Schifffahrt ?<br>Было ли прекращено судоходство ?<br>la navigation a-t-elle été interrompue ? | Einschränkung der Schifffahrt ?<br>Было ли ограничено судоходство ?<br>la navigation a-t-elle été restreinte ? | Ereignis / Havarie<br>Событие/авария<br>événement/avarie |
|---|---|---|---|---|---|---|---|
| SK | 20.03.2017 | 02.05.2017 | 34,000 | 32,000 | NEIN / NON / НЕТ | JA / OUI / ДА | Baggerungen im Fahrwasser / dragage sur le chenal / землечерпание на фарватере |
| SK | 02.05.2017 | 18.09.2017 | 34,000 | 32,000 | NEIN / NON / НЕТ | JA / OUI / ДА | Baggerungen im Fahrwasser / dragage sur le chenal / землечерпание на фарватере |
| SK | 30.08.2017 | 18.10.2017 | 34,000 | 33,000 | NEIN / NON / НЕТ | JA / OUI / ДА | Instandsetzung der Uferbefestigung bzw. Dämme / réparations du perré sur les rives/digues /ремонт кладки на берегах или дамбах |
| SK | 11.01.2017 | 20.01.2017 | 27,000 | 8,800 | JA / OUI / ДА | JA / OUI / ДА | Eisgang mit Eisversetzung / début du charriage avec embâcles /вскрытие льда с зажорами |
| SK | 15.02.2017 | 16.02.2017 | 8,800 | 8,100 | JA / OUI / ДА | NEIN / NON / НЕТ | Reparaturen an Schleusen bzw. Schleusenkammern / réparations aux écluses/dans leurs sas /ремонт на шлюзах или в их камерах |
| SK | 15.03.2017 | 15.03.2017 | 8,800 | 8,100 | JA / OUI / ДА | NEIN / NON / НЕТ | Reparaturen an Schleusen bzw. Schleusenkammern / réparations aux écluses/dans leurs sas /ремонт на шлюзах или в их камерах |
| SK | 17.03.2017 | 17.03.2017 | 8,800 | 8,100 | JA / OUI / ДА | NEIN / NON / НЕТ | Reparaturen an Schleusen bzw. Schleusenkammern / réparations aux écluses/dans leurs sas /ремонт на шлюзах или в их камерах |
| SK | 04.05.2017 | 04.05.2017 | 8,800 | 8,100 | JA / OUI / ДА | NEIN / NON / НЕТ | Reparaturen an Schleusen bzw. Schleusenkammern / réparations aux écluses/dans leurs sas /ремонт на шлюзах или в их камерах |
| SK | 18.05.2017 | 18.05.2017 | 8,800 | 8,100 | JA / OUI / ДА | NEIN / NON / НЕТ | Reparaturen an Schleusen bzw. Schleusenkammern / réparations aux écluses/dans leurs sas /ремонт на шлюзах или в их камерах |
| SK | 27.06.2017 | 27.06.2017 | 8,800 | 8,100 | JA / OUI / ДА | NEIN / NON / НЕТ | Reparaturen an Schleusen bzw. Schleusenkammern / réparations aux écluses/dans leurs sas /ремонт на шлюзах или в их камерах |
| SK | 29.06.2017 | 30.06.2017 | 8,800 | 8,100 | JA / OUI / ДА | NEIN / NON / НЕТ | Reparaturen an Schleusen bzw. Schleusenkammern / réparations aux écluses/dans leurs sas /ремонт на шлюзах или в их камерах |
| SK | 21.11.2017 | 21.11.2017 | 8,800 | 8,100 | JA / OUI / ДА | NEIN / NON / НЕТ | Reparaturen an Schleusen bzw. Schleusenkammern / réparations aux écluses/dans leurs sas /ремонт на шлюзах или в их камерах |
| SK | 23.11.2017 | 23.11.2017 | 8,800 | 8,100 | JA / OUI / ДА | NEIN / NON / НЕТ | Reparaturen an Schleusen bzw. Schleusenkammern / réparations aux écluses/dans leurs sas /ремонт на шлюзах или в их камерах |
| SK | 27.11.2017 | 27.11.2017 | 8,800 | 8,100 | JA / OUI / ДА | NEIN / NON / НЕТ | Reparaturen an Schleusen bzw. Schleusenkammern / réparations aux écluses/dans leurs sas /ремонт на шлюзах или в их камерах |
| SK | 30.11.2017 | 30.11.2017 | 8,800 | 8,100 | JA / OUI / ДА | NEIN / NON / НЕТ | Reparaturen an Schleusen bzw. Schleusenkammern / réparations aux écluses/dans leurs sas /ремонт на шлюзах или в их камерах |
| SK | 19.12.2017 | 19.12.2017 | 8,800 | 8,100 | JA / OUI / ДА | NEIN / NON / НЕТ | Reparaturen an Schleusen bzw. Schleusenkammern / réparations aux écluses/dans leurs sas /ремонт на шлюзах или в их камерах |
| BG | 10.01.2017 | 06.02.2017 | 645,000 | 480,000 | JA / OUI / ДА | JA / OUI / ДА | dicke Eisdecke / glace épaisse / толстый лед |
| BG | 10.01.2017 | 24.01.2017 | 645,000 | 845,600 | JA / OUI / ДА | JA / OUI / ДА | dicke Eisdecke / glace épaisse / толстый лед |
| BG | 18.07.2017 | 02.08.2017 | 576,000 | 574,000 | | JA / OUI / ДА | Niedrigwasser / basses-eaux / мелководье |
| BG | 05.09.2017 | 11.09.2017 | 576,000 | 574,000 | | JA / OUI / ДА | Niedrigwasser / basses-eaux / мелководье |
| BG | 01.01.2017 | 07.02.2017 | 568,000 | 567,000 | | JA / OUI / ДА | Niedrigwasser / basses-eaux / мелководье |
| BG | 11.04.2017 | 25.04.2017 | 568,000 | 567,000 | | JA / OUI / ДА | Niedrigwasser / basses-eaux / мелководье |
| BG | 08.06.2017 | 20.06.2017 | 568,000 | 567,000 | | JA / OUI / ДА | Niedrigwasser / basses-eaux / мелководье |
| BG | 05.04.2017 | 05.04.2017 | 567,000 | 567,000 | | JA / OUI / ДА | Festfahren / échouage / посадка на мель |
| BG | 23.06.2017 | 03.08.2017 | 566,000 | 564,000 | | JA / OUI / ДА | Niedrigwasser / basses-eaux / мелководье |
| BG | 24.08.2017 | 12.09.2017 | 566,000 | 564,000 | | JA / OUI / ДА | Niedrigwasser / basses-eaux / мелководье |
| BG | 12.10.2017 | 03.11.2017 | 566,000 | 564,000 | | JA / OUI / ДА | Niedrigwasser / basses-eaux / мелководье |
| BG | 01.01.2017 | 22.01.2017 | 546,000 | 539,000 | | JA / OUI / ДА | Niedrigwasser / basses-eaux / мелководье |
| BG | 11.04.2017 | 21.04.2017 | 546,000 | 539,000 | | JA / OUI / ДА | Niedrigwasser / basses-eaux / мелководье |
| BG | 18.07.2017 | 03.08.2017 | 546,000 | 539,000 | | JA / OUI / ДА | Niedrigwasser / basses-eaux / мелководье |
| BG | 08.09.2017 | 11.09.2017 | 546,000 | 539,000 | | JA / OUI / ДА | Niedrigwasser / basses-eaux / мелководье |
| BG | 13.04.2017 | 13.04.2017 | 540,000 | 540,000 | | JA / OUI / ДА | Festfahren / échouage / посадка на мель |
| BG | 01.01.2017 | 22.01.2017 | 538,000 | 532,000 | | JA / OUI / ДА | Niedrigwasser / basses-eaux / мелководье |
| BG | 23.10.2017 | 01.11.2017 | 538,000 | 532,000 | | JA / OUI / ДА | Niedrigwasser / basses-eaux / мелководье |
| BG | 01.01.2017 | 22.01.2017 | 523,000 | 522,000 | | JA / OUI / ДА | Niedrigwasser / basses-eaux / мелководье |
| BG | 23.06.2017 | 03.08.2017 | 523,000 | 522,000 | | JA / OUI / ДА | Niedrigwasser / basses-eaux / мелководье |
| BG | 24.08.2017 | 19.09.2017 | 523,000 | 522,000 | | JA / OUI / ДА | Niedrigwasser / basses-eaux / мелководье |
| BG | 13.10.2017 | 01.11.2017 | 523,000 | 522,000 | | JA / OUI / ДА | Niedrigwasser / basses-eaux / мелководье |
| BG | 09.01.2017 | 09.01.2017 | 523,000 | 523,000 | | JA / OUI / ДА | Festfahren / échouage / посадка на мель |
| BG | 30.07.2017 | 30.07.2017 | 522,800 | 522,800 | | JA / OUI / ДА | Festfahren / échouage / посадка на мель |

| Land<br>Страна<br>Pays | Anfangs-datum<br>С какого дня<br>date du début | Enddatum<br>До какого дня<br>date de la fin | Donau-km zu Berg<br>Км Дуная верхний<br>km de Danube amont | Donau-km zu Tal<br>Км Дуная нижний<br>km de Danube aval | Sperre der Schifffahrt ?<br>Было ли прекращено судоходство ?<br>la navigation a-t-elle été interrompue ? | Einschränkung der Schifffahrt ?<br>Было ли ограничено судоходство ?<br>la navigation a-t-elle été restreinte ? | Ereignis / Havarie<br>Событие/авария<br>événement/avarie |
|---|---|---|---|---|---|---|---|
| BG | 06.02.2017 | 09.02.2017 | 480,000 | 409,000 | JA / OUI / ДА | JA / OUI / ДА | dicke Eisdecke / glace épaisse / толстый лед |
| BG | 01.01.2017 | 18.01.2017 | 458,000 | 456,000 | | JA / OUI / ДА | Niedrigwasser / basses-eaux / мелководье |
| BG | 20.06.2017 | 03.07.2017 | 458,000 | 456,000 | | JA / OUI / ДА | Niedrigwasser / basses-eaux / мелководье |
| BG | 11.07.2017 | 03.08.2017 | 458,000 | 456,000 | | JA / OUI / ДА | Niedrigwasser / basses-eaux / мелководье |
| BG | 28.08.2017 | 13.09.2017 | 458,000 | 456,000 | | JA / OUI / ДА | Niedrigwasser / basses-eaux / мелководье |
| BG | 12.10.2017 | 01.11.2017 | 458,000 | 456,000 | | JA / OUI / ДА | Niedrigwasser / basses-eaux / мелководье |
| BG | 08.09.2017 | 08.09.2017 | 458,000 | 458,000 | | JA / OUI / ДА | Festfahren / échouage / посадка на мель |
| BG | 28.08.2017 | 28.08.2017 | 457,600 | 457,600 | | JA / OUI / ДА | Festfahren / échouage / посадка на мель |
| BG | 14.10.2017 | 14.10.2017 | 457,000 | 457,000 | | JA / OUI / ДА | Festfahren / échouage / посадка на мель |
| BG | 31.07.2017 | 03.08.2017 | 412,000 | 411,000 | | JA / OUI / ДА | Niedrigwasser / basses-eaux / мелководье |
| BG | 09.02.2017 | 17.02.2017 | 409,000 | 374,100 | JA / OUI / ДА | JA / OUI / ДА | dicke Eisdecke / glace épaisse / толстый лед |
| BG | 01.01.2017 | 13.01.2017 | 407,000 | 405,000 | | JA / OUI / ДА | Niedrigwasser / basses-eaux / мелководье |
| BG | 13.04.2017 | 21.04.2017 | 407,000 | 405,000 | | JA / OUI / ДА | Niedrigwasser / basses-eaux / мелководье |
| BG | 20.06.2017 | 03.08.2017 | 407,000 | 405,000 | | JA / OUI / ДА | Niedrigwasser / basses-eaux / мелководье |
| BG | 28.08.2017 | 13.09.2017 | 407,000 | 405,000 | | JA / OUI / ДА | Niedrigwasser / basses-eaux / мелководье |
| BG | 27.10.2017 | 30.10.2017 | 407,000 | 405,000 | | JA / OUI / ДА | Niedrigwasser / basses-eaux / мелководье |
| BG | 07.01.2017 | 07.01.2017 | 406,000 | 406,000 | | JA / OUI / ДА | Festfahren / échouage / посадка на мель |