ПАСПОРТА ПЕРЕКАТОВ НА ДУНАЕ ЗА 1963 ГОД

FICHES DES SEUILS SUR LE DANUBE EN 1963

ДУНАЙСКАЯ КОМИССИЯ | COMMISSION DU DANUBE

Будапешт — 1964 | Budapest — 1964

ПАСПОРТА ПЕРЕКАТОВ НА ДУНАЕ ЗА 1963 ГОД

FICHES DES SEUILS SUR LE DANUBE EN 1963

Дунайская Комиссия
Будапешт - 1964

Commission du Danube
Budapest - 1964

В В Е Д Е Н И Е

Настоящие Паспорта перекатов реки Дунай за 1963 год изданы на основе материалов, полученных от придунайских стран в соответствии с постановлением XIX сессии ДК/СЕС 19/19.

Паспорта перекатов заполнены только на те периоды времени, когда наблюдались глубины на перекатах, равные или меньше:

- выше Девина - 20 дм;
- ниже Девина - 25 дм.

Данные о расходе воды на перекатах определяются по кривой расходов $Q = f(H)$, составленной по наблюдениям ближайших водомерных постов.

По графам 3,4 и 5 - глубина, ширина и длина переката - были учтены положения §§ 22-25 главы 4, часть I Рекомендаций по дальнейшей координации гидрометеорологических наблюдений и гидрометеорологической службы на Дунае.

По графе 2 - Уровень воды.

Данные по уровням воды были внесены в Паспорта на основе ежедневных наблюдений по водомерным постам, расположенным наиболее близко к перекатам.

По графе 6 - Расход воды.

При определении расходов воды были учтены положения §§ 3-10 главы I, часть I и §§ 45-68 глав 7 и 8, часть II Рекомендаций по дальнейшей координации гидрометеорологических наблюдений и гидрометеорологической службы на Дунае.

I N T R O D U C T I O N

Les présentes "Fiches des seuils sur le Danube en 1963" sont publiées sur la base des données reçues des Etats danubiens conformément à la décision de la XIXe session - doc. CD/SES 19/19.

Les données figurant dans les fiches de seuils ont été fournies seulement pour les périodes où les profondeurs sur les seuils étaient égales ou inférieures à

20 dm en amont de Gönyü
25 dm en aval de Gönyü

Les données des débits d'eau sur les seuils ont été établies d'après la courbe de débit Q = f(H), dressée sur la base des observations des stations hydrométriques les plus proches.

Les plans des seuils n'ont pas été envoyés à l'appareil de la Commission.

Les données figurant dans les colonnes 3, 4 et 5 (profondeur, largeur et longueur du seuil) ont été indiquées compte tenu des dispositions des §§ 22-25 du chapitre 4, Partie I des Recommandations relatives à la poursuite de la coordination des observations hydrométéorologiques et du service hydrométéorologique sur le Danube.

Les données pour la colonne 2 (niveau d'eau) ont été indiquées sur la base des relevés journaliers effectués aux stations hydrométriques les plus proches des seuils.

Les données figurant dans la colonne 6 (débit d'eau) ont été établies compte tenu des §§ 45-68 des chapitres 7 et 8, Partie II des Recommandations relatives à la poursuite de la coordination des observations hydrométéorologiques et du service hydrométéorologique sur le Danube.

СВОДНАЯ ТАБЛИЦА ДАННЫХ О ПЕРЕКАТАХ НА ДУНАЕ

TABLEAU SYNOPTIQUE DES DONNÉES SUR LES SEUILS DU DANUBE

№№ пп No. d'ordre	Участок Дуная Secteur du Danube	Название и положение переката от Сулины /км/ Nom du seuil et sa position à partir de Sulina (km)	Название ближайшего водомерного поста и его положение от Сулины /км/ Nom de la station hydrométrique la plus proche et sa position à partir de Sulina (km)	Абсолютная отметка нуля водомерного поста над уровнем моря Cote absolue du "0" de la station hydrométrique au-dessus du niveau			Отметка НСРУ водомерного поста Cote de l'ENR pour la station hydrométrique	Страница Page
				de la mer du Nord	de l' Adriatique	de la mer Noire		
1	2	3	4	5	6	7	8	9
1.	Немецкий allemand km 2379-2223,15	Регенсбург-Изармюндунг Regensburg-Isarmündung km 2379-2282	Швабельвейс Schwäbelweis km 2376,1	324,49			101	11
2.		Изармюндунг-Вилсхофен Isarmündung-Vilshofen km 2282-2250	Хофкирхен Hofkirchen km 2256,9	299,62			211	14
3.		Кронау Kronau km 2117,90	Линц Linz km 2135,17		247,74		117 (110)	19

Данные в скобках по австрийским данным RNB-56

Les données entre paranthèses correspondent au RNW-56 autrichien

1	2	3	4	5	6	7	8	9
4.		Грюнау Grünau km 2094–2094,6	Вальзе Wallsee km [illegible]	–	226,93	–	146 (157)	20
5.		Трайсмауер Traismauer km 1987,85–1987,40	Штейн Stein km 2003,53	–	189,35	–	160 (155)	21
6.	австрийский autrichien km 2201,77 – 1880,26	Шиндерлакке Schinderlacke km 1970	Тульн Tulln km 1963,33	–	169,23	–	170 (156)	22
7.		Обер-Лангенлебарн Ober-Langenlebarn km 1960,2	Грейфенштейн Greifenstein km 1949	–	163,31	–	93	22
8.		Ротервёрт Rote Werd km 1895,1	Дейч-Алтенбург Deutsch Altenburg km 1887,1	–	137,24	–	142	23
9.		Кёртвейеш Körtvélyes km 1842	Дунаремете Dunaremete km 1827	–	113,92	–	250	25
10.		Денкпаль Denkpál km 1831	–"–	–	–"–	–	–"–	26
11.		Кишбодак Kisbodak km 1827	–"–	–	–"–	–	–"–	27

1	2	3	4	5	6	7	8	9
12.		Lipót km 1823	Надьбайч Nagybajcs km 1802,37	-	108,30	-	140	27
13.		Baka km 1821	-"-	-	-"-	-	-"-	28
14.	чехословацко-венгерский	Ашвань Asvány km 1818	-"-	-	-"-	-	-"-	28
15.	tchécoslovaco hongrois	Кишпаткош Kispatkós km 1807	-"-	-	-"-	-	-"-	29
16.	km 1850,2 - 1708,2	Медведёв Medvedov km 1806	Надьбайч Nagybajcs km 1802,37	-	108,30	-	140	30
17.		Acs km 1777	Комаром Komárom km 1768,34	-	104,62	-	128	30
18.		Иштванхедь Istenhegy km 1721	Эстергом Esztergom km 1718,52	-	101,64	-	119	31
19.		Компкётё-Сигет Kompkötősziget km 1682-83	Будапешт Budapest km 1646,5	-	97,25	-	160	33
20.		Вац Vác km 1679-1679,5	-"-	-	-"-	-	-"-	34

1	2	3	4	5	6	7	8	9
21.		Сёд Szöd km 1675-76	Будапешт Budapest km 1646,5	-	97,25	-	160	35
22.		Гёд Göd km 1672-74	-"-	-	-"-	-	-"-	36
23.	венгерский	Салк Szalk km 1583-1585	-"-	-	-"-	-	-"-	38
24.	hongrois km 1708,2 - 1433	Дунафёльдвар Dunaföldvár km 1558,5	Дунафёльдвар Dunaföldvár km 1560,6	-	89,58	-	97	39
25.		Мадоча Madocsa km 1539,5	Пакш Paks km 1531,3	-	86,06	-	174	39
26,		Ордаш Ordas km 1536,5	-"-	-	-"-	-	-"-	40
27.		Ковач-Пуста Kovácspuszta km 1512,8	Байя Baja km 1479,7	-	81,72	-	229	40
28.		Геменц Gemenc km 1495,3	-"-	-	-"-	-	-"-	41

1	2	3	4	5	6	7	8	9
29.	югославский yougoslave km 1433-1075	Брза-Врба Brza-Vrba km 1096	Смедерево Smederevo km 1116,2	-	65,36	-	131	44
30.	Железных Ворот		Дренкова Drencova km 1016	-	59,62	60,11	18	45
31.	Portes de Fer km 1048-931		Оршова Orşova km 955	-	43,87	44,36	90	45
32.		Челей Celei km 632-632,2	Корабия Corabia km 630	-	-	20,12	23	48
33.		Берзина Berzina km 570-574	Свиштов Svistov km 554	-	-	15,099	87	49
34.	румынско-венгерский roumaino-bulgare km 845,65 - 375,1	Белене Belene km 554	Свиштов -"-	-	-	-"-	-"-	49
35.		Янтра Iantra km 537,2-537,8	-"-	-	-	-"-	-"-	49
36.		Пиргово Pîrgovo km 511-512	Русе Roussé km 196	-	-	11,990	110	50

1	2	3	4	5	6	7	8	9
37.		Брышлян Brichlian km 455-449	Русе Roussé km 96	-	-	11,990	110	50
38.		Калимок Kalimok km 440-438	-"-	-	-	-"-	-"-	51
39.		Исток рукава Бала Entrée amont du bras Bala km 346,2-345,8	Кэлэраши Calarași km 365	-	-	7,306	- 20	53
40.	румынский	Остров Турческу Ile Turcescu km 345,4-345	-"-	-	-	-"-	-"-	53
41.	roumain km 375,1 - 134,14	Карагеорге Caragheorghe km 344,2-343,8	-"-	-	-	-"-	-"-	53
42.		Исток рукава Фермекат Fermecatul amont km 322,1-321,9	Чернавода Cernavoda km 300	-	-	4,866	- 14	54
43.		Ферме Фетешти Ferme Feteşti km 307,8-307,4	-"-	-	-	-"-	-"-	54
44.		Остров Фасолеле Ile Fasolele km 292,3-292	-"-	-	-	-"-	-"-	54

1	2	3	4	5	6	7	8	9
45.		Алванешти Alvăneşti km 276,1-275,7	Чернавода Cernavoda km 300	-	-	4,866	- 14	55
46.		Исток рукава Гыска Entrée amont du bras Gîsca km 251,2-250,8	Хыршова Hîrşova km 252	-	-	3,080	18	55

I. УЧАСТОК ФЕДЕРАТИВНОЙ РЕСПУБЛИКИ ГЕРМАНИИ /2379 - 2223,I5 км/

По данным, полученным от компетентных органов ФРГ, на немецком участке Дуная перекаты имеют постоянный характер. В I963 году минимальные глубины на перекатах достигали величины в I5,0 дм относительно низкого судоходного и регуляционного уровня воды, исчисленного при обеспечении в 94% за период с I924 по I960гг.

I - SECTEUR DE LA REPUBLIQUE FEDERALE D'ALLEMAGNE (km 2379 - 2223,15)

Selon les données reçues des organismes compétents de la RFA, les seuils situés sur le secteur allemand du Danube ont un caractère stable . En 1963, la profondeur minima sur ces seuils était de 15,0 dm, rapportée à l'étiage navigable et de régularisation calculé avec une fréquence de 94% pour la période 1924-1960.

Число Date	Уровень воды на водомерном посту /в см/ Niveau d'eau à la station hydrométrique (en cm)	Глубина воды на перекате /в дм/ Profondeur sur le seuil (en dm)	Ширина фарватера на перекате /в м/ Largeur du chenal sur le seuil (en m)	Длина переката /в м/ Longueur du seuil (en m)	Расход воды /в м³/ Débit (en m³)	Примечание Remarque
1	2	3	4	5	6	7

Паспорт разработан на основе годового графика /1963 г./ колебаний уровней воды и глубин на фарватере, представленного компетентными органами ФРГ

Fiche élaborée d'après le graphique annuel (1963) de la variation des niveaux d'eau et des profondeurs dans le chenal navigable, fourni par les organismes compétents de la République Fédérale d'Allemagne

Название переката: Регенсбург-Изармюндунг
Nom du seuil: Regensburg-Isarmündung

km 2379-2282

			Июль juillet 1963
.			
.			
12	196	24	
13	203	24	
14	202	23	
15	174	21	
.			
.			
18	160	21	
19	160	21	
20	180	22	
21	174	22	
22	155	20	
23	148	19	
24	146	19	
25	150	19	
26	156	20	
.			
.			
31	150	19	
			август août 1963
1	141	19	
2	135	18	
3	130	17	
4	130	16	
5	120	16	
6	115	16	
7	115	16	
8	117	16	
9	155	17	
10	155	20	
11	156	20	
12	148	19	
13	140	18	
14	145	19	
15	145	19	

1	2	3	4	5	6	7
16	140	20				Паспорт разработан на основе годового графика /1963 г./ колебания уровней воды и глубин на фарватере, представленного компетентными органами ФРГ.
17	170	21				
18	176	24				
19	177	24				
20	208	25				
.						
.						
			Сентябрь Septembre 1963			
.						
.						
4	175	22				
5	172	22				
6	194	23				
.						
.						
13	186	23				
14	172	22				
15	162	20				
16	148	19				
17	147	19				
18	145	19				
19	146	19				
20	145	19				
21	140	18				
22	138	18				
23	142	19				
24	145	18				
25	136	18				
26	142	19				
.						
.						
			Октябрь Octobre 1963			
1	176	21				
2	163	20				
3	145	19				
4	142	19				
5	141	18				
6	128	17				
7	130	17				
.						
.						
14	175	22				
15	175	22				
16	165	21				
17	155	20				
18	155	20				
19	145	18				
20	131	17				

Fiche élaborée d'après le graphique annuel (1963) de la variation des niveaux d'eau et des profondeurs dans le chenal navigable, fourni par les organismes compétents de la République Fédérale d'Allemagne

2	3	4	5	6	7
128	17				Паспорт разработан на основе годового графика /1963 год/ колебания уровней воды и глубин на фарватере, представленного компетентными органами ФРГ.
130	17				
132	17				
130	17				
131	17				
128	17				
116	16				
114	16				
116	16				
112	16				
115	16				
		Ноябрь Novembre 1963			
112	16				Fiche élaborée d'après le graphique annuel (1963) de la variation des niveaux d'eau et des profondeurs dans le chenal navigable, fourni par les organismes compétents de la République Fédérale d'Allemagne
106	15				
108	15				
108	15				
115	16				
120	16				
121	16				
122	16				
122	17				
124	17				
118	16				
125	17				
125	18				
131	19				
144	19				
160	20				
170	21				
		Декабрь Décembre 1963			
185	23				
180	22				
178	22				
175	22				
174	22				
178	20				
157	19				
152	20				
155	20				
160	20				
160	20				
158	20				
154	18				
135	18				

1	2	3	4	5	6	7
16	124	17				
17	135	18				
18	125	18				
.						
.						

Название
переката: Изармюндунг-Фильсхофен km 2282 - 2250
Nom du seuil: Isarmündung - Vilshofen

Июль

Juillet

1	305	24
2	295	23
3	296	23
4	297	23
5	298	23
6	304	24
7	296	23
8	295	23
9	296	23
10	297	23
11	298	23
12	292	23
13	286	22
14	284	22
15	280	22
16	267	20
17	265	20
18	262	20
19	263	20
20	270	21
21	270	21
22	265	20
23	253	19
24	250	19
25	248	18
26	248	18
27	250	18
28	255	19
29	266	-
30	254	19
31	245	18

1	2	3	4	5	6	7

Август

Août

1	242	18
2	235	17
3	226	16
4	224	16
5	222	16
6	212	15
7	212	15
8	216	16
9	224	16
10	228	16
11	242	18
12	242	18
13	236	17
14	233	16
15	234	17
16	235	16
17	243	17
18	254	18
19	252	18
20	260	19
21	276	21
22	295	23
23	296	23
24	296	23
25	298	23
26	293	23
27	290	22
28	285	23
29	293	25
30	320	25
31	328	25

Сентябрь

Septembre

1		
2	304	24
3	290	23
4	275	21
5	270	21
6	285	22
7	306	24
8		
13	295	23
14	277	21
15	264	20
16	253	19
17	256	19
18	246	18

1	2	3	4	5	6	7
19	247	18				
20	246	18				
21	235	18				
22	237	17				
23	235	17				
24	238	18				
25	242	18				
26	246	19				
27	272	20				
28						
29						
				Октябрь		
				Octobre		
1	268	20				
2	266	20				
3	258	19				
4	248	18				
5	247	18				
6	242	18				
7	234	17				
8	240	17				
9	274	21				
10	335	-				
11	326	25				
12	310	23				
13	295	23				
14	284	22				
15	264	21				
16	265	21				
17	262	20				
18	250	19				
19	250	19				
20	245	18				
21	232	17				
22	226	16				
23	230	16				
24	226	16				
25	228	16				
26	228	16				
27	215	15				
28	227	15				
29	216	16				
30	217	16				
31	220	16				

1	2	3	4	5	6	7

Ноябрь

Novembre

1	219	16
2	214	15
3	212	15
4	206	14
5	208	14
6	216	15
7	218	15
8	219	16
9	223	16
10	220	16
11	214	15
12	216	15
13	216	15
14	220	16
15	224	17
16	231	19
17	252	20
18	264	20
19	296	23
20	301	24
21	306	24
.		
.		

Декабрь

Décembre

1	288	23
2	276	22
3	265	21
4	263	21
5	262	21
6	262	20
7	263	20
8	262	20
9	244	18
10	242	18
11	246	18
12	250	19
13	250	19
14	248	18
15	242	18
16	230	17
17	225	16
18	228	17
.		
.		

П. СОВМЕСТНЫЙ АВСТРИЙСКО-НЕМЕЦКИЙ
/2223,I5 - 220I,77 км/
И АВСТРИЙСКИЙ УЧАСТКИ ДУНАЯ
/220I,77 - I880,26 км/

II - SECTEURS GERMANO AUTRICHIEN
(km 2223,15 - 2201,77)

ET AUTRICHIEN
(km 2201,77 - 1880,26)

Число Date	Уровень воды на водомерном посту /в см/ Niveau d'eau à la station hydrométrique (en cm)	Глубина воды на перекате /в дм/ Profondeur sur le seuil (en dm)	Ширина фарватера на перекате /в м/ Largeur du chenal sur le seuil (en m)	Длина переката /в м/ Longueur du seuil (en m)	Расход воды /в м³/ Débit (en m³)	Примечание Remarque
1	2	3	4	5	6	7

Название переката: Кронау km 2117,900

Nom du seuil: Kronau

Декабрь

Décembre

9	113	19	40	50	669	
10	108	20			644	
11	105	19			630	
12	107	20			640	
13	110	20			654	
14	117	21			688	
15	112	20			664	
16	116	21			683	
17	101	19			611	
18	110	20			654	
19	99	19			601	
20	90	18			560	
21	101	19			611	
22	108	20			644	
23	110	20			654	
24	108	20			644	
25	97	19			592	
26	82	18			524	
27	82	18			524	
28	80	18			515	
29	95	19			583	
30	103	19			620	
31	102	20	40	50	616	

1	2	3	4	5	6	7

Название переката: Грюнау km 2094,6
Nom du seuil: Grünau

				Октябрь Octobre	
.					
.					
.					
28	155	19	70	600	895
29	150	18			870
30	157	19			905
31	149	18	70	600	865
				Ноябрь Novembre	
1	158	19	70	600	860
2	149	18			810
3	142	18			770
4	136	17			740
5	136	17	70	600	740
.					
7	156	19	70	600	840
.					
.					
11	146	18	70	600	790
12	136	17			740
13	156	19	70	600	840
.					
.					
.					
				Декабрь Décembre	
.					
.					
9	153	19	70	600	825
10	146	18			790
11	146	18			790
12	150	18			810
13	158	19			850
14	160	19			860
15	170				
16	152	18			820
17	140	17			760
18	151	18			815
19	142	17			770
20	114	15			636
21	134	17			730

1	2	3	4	5	6	7
22	144	18	70	600	780	
23	120	15			660	
24	104	14			602	
25	128	16			700	
26	113	15			632	
27	104	14			602	
28	120	15			660	
29	122	15			670	
30	120	15			660	
31	142	17	70	600	770	

Название переката: Трайсмауэр km 1987,85 - 1987,40
Nom du seuil : Traismauer

				Октябрь Octobre	
.					
.					
.					
31	154	19	50	450	770
				Ноябрь Novembre	
.					
.					
2	150	19	50	450	770
.					
.					
4	151	19			770
5	148	19			770
6	150	19	50	450	770
.					
.					
12	157	19	50	450	800
13	152	19	50	450	770
.					
.					
				Декабрь Décembre	
.					
.					
11	152	19	50	450	770
.					
.					
16	154	19	50	450	780
17	155	19			780
18	142	18			720
19	150	18			770

1	2	3	4	5	6	7
20	135	17	50	450	690	
21	141	18			720	
.						
23	154	19			780	
24	137	17			700	
25	144	18			730	
26	148	18			760	
27	132	17			680	
28	134	17			690	
29	133	17			670	
30	140	17			720	
31	145	18	50	450	740	

Название переката: Шиндерлакке km 1970,4
Nom du seuil : Schinderlacke

Октябрь
Octobre

.					
.					
27	165	20	90	180	937
28	165	20	90	180	937
29	158	19	70	220	897
30	152	19	70	230	863
31	150	18	60	250	852

Ноябрь
Novembre

.					
.					
6	141	19	50	200	805
.					
.					
12	152	19	50	200	863
13	140	18			800
14	154	19	50	200	874
.					
.					

Название
переката: Обер-Лангенлебарн km 1960,2
Nom du seuil : Ober-Langenlebarn

Декабрь
Décembre

.					
.					
10	96	19	100	200	880
11	90	19			850

1	2	3	4	5	6	7
12	88	19	100	200	840	
13	93	19			865	
14	102	20			910	
15	99	19			895	
16	85	18			825	
17	89	19			845	
18	78	18			790	
19	87	19			835	
20	78	18			790	
21	67	17			735	
22	83	18			815	
23	90	19			850	
24	74	17			770	
25	68	17			740	
26	73	17			765	
27	66	16			730	
28	57	15			685	
29	67	16			735	
30	70	17			750	
31	75	18	100	200	775	

Название переката: Ротервёрт
km 1895,1
Nom du seuil: Rote Werd

Ноябрь
Novembre

4	174	18	80	200	1128
5	164	18			1058
6	168	18			1086
7	166	19			1072
8	165	22	80	200	1065

Декабрь
Décembre

10	145	21	80	150	930
11	139	20			894
12	136	20			876
13	141	21			906
14	142	21			912
15	148	20			948
16	141	19			906
17	138	18			888
18	132	18			852
19	132	18			852
20	131	18	80	150	846

Ш. СОВМЕСТНЫЙ АВСТРИЙСКО-ЧЕХОСЛОВАЦКИЙ УЧАСТОК
/I880,26 - I872,7 км/

ЧЕХОСЛОВАЦКИЙ УЧАСТОК
/I972,7 - I850,2 км/

И СОВМЕСТНЫЙ ВЕНГЕРСКО-ЧЕХОСЛОВАЦКИЙ УЧАСТОК
/I850,2 - I708,2 км/

III - SECTEURS AUSTRO-TCHECOSLOVAQUE
(km 1880,26 - 1872,7)

TCHECOSLOVAQUE
(km 1872,7 - 1850,2)

ET TCHECOSLOVACO-HONGROIS
(km 1850,2 - 1708,2)

1	2	3	4	5	6	7
азвание переката: Кёртвейеш		km 1842			Октябрь	
om du seuil: Körtvélyes					Octobre	
25	268	25	100	1000		
26	267	24				
27	264	23				
28	258	21				
29	254	21				
30	248	20				
31	252	20	100	1000		
					Ноябрь	
					Novembre	
1	244	19	100	1000		
2	247	19				
3	238	19				
4	244	20				
5	236	19				
6	236	19				
7	238	19				
8	247	20				
9	253	20				
10	258	20				
11	255	20				
12	255	20				
13	245	20				
14	236	20				
15	250	20				
16	258	21				
17	261	21				
18	255	21	100	1000		
					Декабрь	
					Décembre	
5	288	25	100	1000		
6	279	24				
7	288	24				
8	281	24				
9	276	24				
10	259	23				
11	243	23				
12	237	22				
13	239	22				
14	246	22				
15	252	22				
16	244	22				
17	236	21				
18	235	21				
19	229	21	100	1000		

1	2	3	4	5	6	7
Название переката: Денкпаль Nom du seuil: Denkpál	km 1831-1832					
				Сентябрь Septembre		
25	303	24	100	1000		
26	304	24				
27	308	24	100	1000		
				Октябрь Octobre		
25	268	25	100	1000		
26	267	24				
27	264	23				
28	258	22				
29	254	21				
30	248	20				
31	252	20	100	1000		
				Ноябрь Novembre		
1	244	19	100	1000		
2	247	19				
3	238	19				
4	244	20				
5	236	19				
6	236	20				
7	238	20				
8	247	20				
9	253	21				
10	258	21				
11	255	21				
12	255	21				
13	245	21	100			
14	236	21	90			
15	250	21				
16	258	21				
17	261	21				
18	255	21	90	1000		
				Декабрь Décembre		
5	288	25	120	800		
6	279	24	120			
7	288	24	100			
8	281	24	120			
9	276	24				
10	259	24				
11	243	24				
12	237	23				
13	239	23				
14	246	23				
15	252	23				
16	244	23				
17	236	22				
18	235	22				
19	229	22	120	800		

1	2	3	4	5	6	7
Название переката: Кишбодак Nom du seuil: Kisbodak		km 1827		Ноябрь Novembre		
1	244	24	200	300		
2	247	23				
3	238	23				
4	244	24				
5	236	23				
6	236	22				
7	238	22				
8	247	23				
9	253	23				
10	258	23				
11	255	23				
12	255	23				
13	245	23				
14	236	23				
15	250	23				
16	258	23				
17	261	23				
18	255	23	200	300		
Название переката: Липот Nom du seuil: Lipót		km 1823		Октябрь Octobre		
26	166	24	80	300		
27	166	22				
28	160	21				
29	159	20				
30	152	19				
31	150	19	80	300		
				Ноябрь Novembre		
1	146	18	80	300	Сужение фарватера; встреча караванов запрещается.	Rétrécissement du chenal; rencontre des convois interdite.
2	143	18				
3	146	18				
4	144	19				
5	142	18				
6	142	18				
7	141	18				
8	150	19				
9	148	19				
10	160	19				
11	147	19				
12	155	19				
13	150	19				
14	140	19				
15	150	19				
16	159	20				
17	149	20				
18	159	20	80	300		

1	2	3	4	5	6	7
					Декабрь Décembre	
9	180	24	120	300		
10	178	23				
11	150	22				
12	145	20				
13	142	20				
14	147	20				
15	152	20				
16	150	20				
17	138	19				
18	150	19				
19	147	19	120	300		
Название переката. Вака Nom du seuil: Vaka		km 1821			Август Août	
18	188	24	100	100		
Название переката: Апвань Nom du seuil: Asvány		km 1818			Август Août	
18	188	22	120	100		
					Сентябрь Septembre	
21	210	24	150	100		
22	206	24				
23	200	24				
24	198	24				
25	192	24	150	100		
26	200	24	100	200		
27	200	24	100	200		
					Октябрь Octobre	
24	169	21	150	200		
25	176	21		200		
26	166	21		300		
27	166	21				
28	160	20				
29	159	19				
30	152	19				
31	150	19	150	300		
					Ноябрь Novembre	
1	146	18	150	300		
2	143	18	150	300		

1	2	3	4	5	6	7
3	146	18	150	300		
4	144	19				
5	142	18				
6	142	18				
7	148	18				
8	150	19				
9	148	19				
10	160	19				
11	147	19				
12	155	19				
13	150	19				
14	140	19				
15	150	19				
16	159	19				
17	149	19				
18	159	19	150	300		
				Декабрь Décembre		
5	192	25	120	600		
6	182	25				
7	180	24				
8	182	24				
9	180	24				
10	178	22				
11	150	20				
12	145	18				
13	142	18				
14	147	18				
15	152	18				
16	150	18				
17	138	17				
18	150	17				
19	147	17	120	600		
Название переката: Кишпаткон Nom du seuil: Kispatkós		km 1807		Октябрь Octobre		
29	159	25	200	300		
30	152	24				
31	150	22	200	300		
				Ноябрь Novembre		
1	146	20	200	300		
2	143	20				
3	146	21				
4	144	22				
5	142	20				
6	142	21				
7	141	21	200	300		

1	2	3	4	5	6	7
8	150	22	200	300		
9	148	22				
10	160	22				
11	147	22	200	300		
12	155	20	200	300		
13	150	22	150	400		
14	140	21				
15	150	21				
16	159	22				
17	149	22				
18	159	22	150	400		

Название переката: Медведёв — Ноябрь

Nom du seuil: Medvedov — km 1806 — Novembre

13	150	25	200	300		
14	140	23				
15	150	23				
16	159	24				
17	147	24	200	300		

Название переката: Ач — Ноябрь

Nom du seuil: Acs — km 1777 — Novembre

5	126	24	100	120		
6	128	23				
7	128	23				
8	134	23				
9	134	23				
10	146	24				
11	142	24				
12	146	24				
13	142	24				
14	128	23				
15	132	23				
16	149	24				
17	150	24				
18	152	24	100	120		

Декабрь
Décembre

11	146	24	100	120		
12	136	24				
13	130	23				
14	120	23				
15	136	23				
16	138	23				
17	124	23				
18	116	23				
19	116	21	100	120		

1	2	3	4	5	6	7
Название переката: Иштенхедь Nom du seuil: Istenhegy		km 1721			Октябрь Octobre	
26	150	24	100	400		
27	148	24				
28	143	23				
29	138	23				
30	138	23				
31	134	22	100	400		
					Ноябрь Novembre	
1	132	22	100	400		
2	132	22				
3	132	22				
4	130	21				
5	127	22				
6	126	21				
7	126	21				
8	128	21				
9	130	21				
10	136	21				
11	142	21				
12	138	22				
13	136	22				
14	130	22				
15	126	22				
16	136	23				
17	143	23				
18	143	23	100	400		
					Декабрь Décembre	
7	164	25	100	400		
8	165	25				
9	159	25				
10	153	24				
11	145	24				
12	136	24				
13	130	22				
14	127	22				
15	128	22				
16	134	22				
17	130	22				
18	118	22				
19	123	21	100	400		

IУ. ВЕНГЕРСКИЙ УЧАСТОК
/км I708,2 - I433/

IV - SECTEUR HONGROIS
(km 1708,2 - 1433)

Число Date	Уровень воды на водомерном посту /в см/ Niveau d'eau à la station hydrométrique (en cm)	Глубина воды на перекате /в дм/ Profondeur sur le seuil (en dm)	Ширина фарватера на перекате /в м/ Largeur du chenal sur le seuil (en m)	Длина переката /в м/ Longueur du seuil (en m)	Расход воды /в м³/ Débit (en m³)	Примечание Remarque
1	2	3	4	5	6	7

Название переката: Компкётё-Сигет km 1682-83 Август

Nom du seuil : Kompkötösziget Août

5	205	23	90	1000		
6	198	22				
7	192	22				
8	190	22				
9	197	22				
10	197	22				
11	193	22				
12	201	23				
13	205	23				
14	205	23				
15	200	23				
16	199	22				
17	199	22				
18	196	22				
19	191	22				
20	208	23				
21	221	25	90	1000		
						Сентябрь Septembre
23	209	24	90	1000		
24	202	23				
25	199	23				
26	195	23				
27	192	22				
28	200	23				
29	212	24	90	1000		
30	235	-				
						Октябрь Octobre
21	205	23	90	1000		
22	201	23				
23	196	22				
24	184	21				
25	177	20				
26	176	20				
27	174	20				
28	172	20	90	1000		

1	2	3	4	5	6	7
29	167	19	90	1000		
30	163	19				
31	158	18	90	1000		
					Ноябрь Novembre	
1	152	18	90	1000		С 8 у красного бакена на 2 дм больше при ширине 30 м.
2	149	17				
3	147	17				
4	148	17				
5	146	17				
6	145	17				
7	143	17				
8	145	17				
9	149	17				
10	149	17				
11	156	18				
12	159	18				
13	159	18				
14	153	18				
15	146	17				
16	145	17				
17	160	18				
18	164	19				
19	166	19				
20	186	21				
21	223	25	90	1000		
					Декабрь Décembre	A partir du 8, près de la bouée rouge 2 dm de plus sur 30 m de largeur
4	225	24	80	1000		
5	215	23				
6	215	22				
7	197	21				
8	193	21				
9	191	21				
10	182	20				
11	175	19				
12	162	18				
13	154	17				
14	148	16				
15	146	16	80	1000		
Название переката: Вац Nom du seuil: Vác		km1679-1679,5			Август Août	
5	205	23	80	500		
6	198	22				
7	192	22				
8	190	22				
9	197	22				
10	197	22	80	500		

1	2	3	4	5	6	7
11	193	22	80	500		
12	201	23				
13	205	23				
14	205	23				
15	200	23				
16	199	22				
17	199	22				
18	196	22				
19	191	22				
20	208	23				
21	221	25	80	500		
Название переката: Сёд Nom du seuil: Szöd		km 1675-76			Август Août	
5	205	25	100	1000		
6	198	24				
7	192	24				
8	190	24				
9	197	24				
10	197	24				
11	193	24				
12	201	25				
13	205	25				
14	205	25				
15	200	25				
16	199	24				
17	199	24				
18	196	24				
19	191	24				
20	208	25				
21	221	-	100	1000		
					Сентябрь Septembre	
23	209	25	100	1000		
24	202	24				
25	199	24				
26	195	24				
27	192	23				
28	200	24				
29	212	25	100	1000		
30	235	-				
					Октябрь Octobre	
21	205	24	100	1000		
22	201	24				
23	196	23				
24	184	22				
25	177	21	100	1000		

1	2	3	4	5	6	7
26	176	21	100	1000		
27	174	21				
28	172	21				
29	167	20				
30	163	20				
31	158	19	100	1000		
					Ноябрь Novembre	
1	152	19	100	1000		С 8 у красного бакена на 2 дм больше при ширине 40 м.
2	149	18				
3	147	18				
4	148	18				
5	146	18				
6	145	18				
7	143	18				
8	145	18				
9	149	18				
10	149	18				
11	156	19				
12	159	19				
13	159	19				
14	153	19				
15	146	18				
16	145	18				
17	160	19				
18	164	20				
19	166	20				
20	186	22				
21	223	26	100	1000		A partir du 8 près de la bouée rouge 2 dm de plus sur une largeur de 40 m
					Декабрь Décembre	
4	225	25	100	1000		
5	215	24				
6	215	23				
7	197	22				
8	193	22				
9	191	22				
10	182	21				
11	175	20				
12	162	19				
13	154	18				
14	148	17				
15	146	17	100	1000		
Название переката: Гёд Nom du seuil: Göd	km 1672-74				Август Août	
5	205	23	100	2000		
6	198	22				
7	192	22				
08	190	22	100	2000		

1	2	3	4	5	6	7
9	197	22	100	2000		
0	197	22				
1	193	22				
2	201	23				
3	205	23				
4	205	23				
5	200	23				
6	199	22				
7	199	22				
8	196	22				
9	191	23				
0	208	23				
1	221	25	100	2000		
					Сентябрь Septembre	
3	209	24	90	2000		
4	202	23				
5	199	23				
6	195	23				
7	192	22				
8	200	23				
9	212	24				
0	235		90	2000		
					Октябрь Octobre	
21	205	23	90	2000		
22	201	23				
23	186	22				
24	184	21				
25	177	20				
26	176	20				
27	174	20				
28	172	20				
29	167	19				
30	163	18				
31	158	17	90	2000		
					Ноябрь Novembre	
1	152	17	90	2000		
2	149	16				
3	147	16				
4	148	16				
5	146	16				
6	145	16				
7	143	16				
8	145	16				
9	149	16				
0	149	16	90	2000		

С 8 у красного бакена на 3 дм больше при ширине 40 м.

1	2	3	4	5	6	7
11	156	17	90	2000		
12	159	17				
13	159	17				
14	153	17				
15	146	16				
16	145	16				
17	160	17				
18	164	18				
19	166	18				
20	186	20				
21	223	24	90	2000	Декабрь Décembre	A partir du 8, près de la bouée rouge 3 dm de plus sur une largeur de 40 m
4	225	24	90	2000		
5	215	23				
6	215	22				
7	197	21				
8	193	21				
9	191	21				
10	182	20				
11	175	19				
12	162	18				
13	154	17				
14	148	16				
15	146	16	90	2000		

Название переката: Салк
Nom du seuil: Szalk km 1583,5-1585

1	152		130	1000	Ноябрь Novembre	A partir du 8, depuis le milieu du seuil vers la bouée rouge, 11 dm de plus sur une largeur de 50 m. С 8, начиная с середины переката по направлению к красному бакену, на 11 дм больше при ширине 50 м.
2	149		120			
3	147					
4	148					
5	146					
6	145					
7	143		120	1000		
8	145	17	100	1500		
9	149	17				
10	149	17				
11	156	18				
12	159	18				
13	159	18				
14	153	18				
15	146	17				
16	145	17				
17	160	18				
18	164	19				
19	166	19				
20	186	21				
21	223	25	100	1500		

1	2	3	4	5	6	7
Название переката: Дунафёльдвар Nom du seuil: Dunaföldvár		km 1558,5			Ноябрь Novembre	
1	85	25	120	1000	1100	
2	82	25				
3	79	25				
4	78	25				
5	76	24				
6	75	24				
7	73	24				
8	73	24				
9	74	24				
10	77	24				
11	78	25				
12	82	25				
13	86	25				
14	84	25				
15	79	25				
16	74	25				
17	79	25				
18	87	25				
19	91	25	120	1000	1100	
	95					
					Декабрь Décembre	
13	84	25	120	1000	1100	
14	78	25				
15	75	24				
16	76	24				
17	78	25				
18	81	25	120	1000	1100	
Название переката: Мадоча Nom du seuil: Madocsa		km 1539,5			Ноябрь Novembre	
1	124	24	120	1000	1100	
2	118	24				
3	115	23				
4	113	23				
5	112	23				
6	110	23				
7	109	23				
8	108	22				
9	108	22				
10	112	23				
11	114	24				
12	120	24				
13	124	24				
14	122	24				
15	117	23				
16	110	23				
17	113	23				
18	123	24				
19	128	24				
20	130	25				
21	156	-	120	1000	1100	

1	2	3	4	5	6	7
					Декабрь Décembre	
12	136	25	120	1000	1100	
13	124	24				
14	114	23				
15	105	22				
16	108	22				
17	110	22				
18	106	22				
19	108		120	1000	1100	
Название переката: Ордаш Nom du seuil: Ordas		km 1536,5			Ноябрь Novembre	
1	124	25	120	1000	1100	
2	118	25				
3	115	24				
4	113	24				
5	112	24				
6	110	24				
7	109	24				
8	108	23				
9	108	23				
10	112	24				
11	114	24				
12	120	25				
13	124	25				
14	122	25				
15	117	24				
16	110	24				
17	113	24				
18	123	25				
19	128	25				
20	130	25				
21	156	-	120	1000	1100	
					Декабрь Décembre	
13	124	25	120	1000	1100	
14	114	24				
15	105	23				
16	108	23				
17	110	23				
18	106	23	120	1000	1100	
19	108					
Название переката: Ковач.-Пуста Nom du seuil: Kovácspuszta		km 1512,8			Ноябрь Novembre	
1	208	24	120	500	1100	
2	203	24				
3	198	23				
4	194	23				
5	192	22	120	500	1100	

1	2	3	4	5	6	7
6	192	22	120	500	1100	
7	190	22				
8	187	22				
9	187	22				
10	187	22				
11	189	22				
12	197	23				
13	204	23				
14	206	24				
15	203	24				
16	197	23				
17	194	23				
18	200	24				
19	206	25				
20	210	25				
21	226	-	120	500	1100	
			Декабрь Décembre			
12	234	25	100	500	1100	
13	222	24				
14	212	23				
15	205	22				
16	202	22				
17	202	22				
18	202	22				
19	190		100	500	1100	
Название переката: Гемен Nom du seuil: Gemenc		km 1495,3	Сентябрь Septembre			
24	265	25	100	500	2100	
25	255	24				
26	247	23				
27	241	23				
28	238	22				
29	240	23				
30	248	23	100	500	1350	
			Октябрь Octobre		по середине au milieu	
24	247	25	100	500		29 dm 50 m
25	238	24				28 dm 50 m
26	228	23				27 dm 50 m
27	224	23				27 dm 50 m
28	222	22				26 dm 50 m
29	219	22				25 dm 50 m
30	216	21				25 dm 50 m
31	212	21	100	500	1100	25 dm 50 m

1	2	3	4	5	6	7
				Ноябрь Novembre		по середине au milieu
1	208	21	100	500	1100	25 dm 50 m
2	203	20				24 dm 50 m
3	198	20				24 dm 50 m
4	194	19				23 dm 50 m
5	192	19				23 dm 50 m
6	192	19				23 dm 50 m
7	190	19				23 dm 50 m
8	187	19				23 dm 50 m
9	187	19				23 dm 50 m
10	187	19				23 dm 50 m
11	189	19				23 dm 50 m
12	197	20				24 dm 50 m
13	204	20				24 dm 50 m
14	206	21				25 dm 50 m
15	203	20				24 dm 50 m
16	197	20				24 dm 50 m
17	194	20				24 dm 50 m
18	200	20				24 dm 50 m
19	206	21				25 dm 50 m
20	210	21				25 dm 50 m
21	226	23				27 dm 50 m
22	256	25	100	500	1100	29 dm 50 m
				Декабрь Décembre		
12	234	25	100	500		30 dm 60 m
13	222	24				29 dm 60 m
14	212	23				28 dm 60 m
15	205	22				27 dm 60 m
16	202	22				27 dm 60 m
17	202	22				27 dm 60 m
18	202	22	100	500		27 dm 60 m

У. ЮГОСЛАВСКИЙ УЧАСТОК
/I433 - I075 км/

И РУМЫНСКО-ЮГОСЛАВСКИЙ УЧАСТОК
/I075 - I048 км/

V - SECTEURS YOUGOSLAVE
(km 1433 - 1075)

ET

ROUMAINO-YOUGOSLAVE
(km 1075-1048)

Число Date	Уровень воды на водомерном посту /в см/ Niveau d'eau à la station hydrométrique (en cm)	Глубина воды на перекате /в дм/ Profondeur sur le seuil (en dm)	Ширина фарватера на перекате /в м/ Largeur du chenal sur le seuil (en m)	Длина переката /в м/ Longueur du seuil (en m)	Расход воды /в $м^3$/ Débit (en m^3)	Примечание Remarque
1	2	3	4	5	6	7

Название переката: Брза-Врба

km 1096

Nom du seuil : Brza Vrba

Август
Août

8	142	24	150	2200	2590
9	136	23	140	2200	2530
10	136	22	130	2200	2530
11	130	22	130	2200	2470
12	126	22	130	2200	2430
13	120	21	120	2200	2370
14	120	21	120	2200	2370
15	108	21	120	2200	2260
16	108	21	120	2200	2260
17	108	21	120	2200	2260
18	108	21	120	2200	2260
19	120	21	120	2200	2370
20	120	21	120	2200	2370
21	122	22	130	2200	2390
22	128	22	130	2200	2450
23	134	23	140	2200	2510
24	140	24	150	2200	2570

УI - УЧАСТОК ЖЕЛЕЗНЫХ ВОРОТ
/I048 - 93I км/

Перекаты на этом участке имеют постоянный характер. В I962 году минимальные глубины на перекатах достигали величины в I9 дм относительно низкого судоходного и регуляционного уровня воды.

VI - SECTEUR DES PORTES DE FER
(km 1048 - 931)

Les seuils de ce secteur sont de caractère stable. En 1963, les profondeurs minima sur ces seuils étaient de 19 dm, rapportées à l'étiage navigable et de régularisation.

УП - ЮГОСЛАВСКО-РУМЫНСКИЙ УЧАСТОК
/93I - 845,65 км/

VII - SECTEUR YOUGOSLAVO-ROUMAIN
(km 931 - 845,65)

VIII - СОВМЕСТНЫЙ РУМЫНСКО-БОЛГАРСКИЙ УЧАСТОК

выше селения Ислаз /845,65-375,I км/

VIII - SECTEUR ROUMAINO-BULGARE

en amont de la localité Islaz (km 845,65 - 375,1)

Число Date	Уровень воды на водомерном посту /в см/ Niveau d'eau à la station hydrométrique (en cm)	Глубина воды на перекате /в дм/ Profondeur sur le seuil (en dm)	Ширина фарватера на перекате /в м/ Largeur du chenal sur le seuil (en m)	Длина переката /в м/ Longueur du seuil (en m)	Расход воды /в $м^3$/ Débit (en m^3)	Примечание Remarque
1	2	3	4	5	6	7
Название переката: Челей Nom du seuil: Celei		km 632-632,2				Июль Juillet
17	194	25	100	200		
18	185	24				
19	178	23				
20	173	23				
21	165	22				
22	162	22				
23	160	22				
24	155	21				
25	150	21				
26	143	20				
27	133	19				
28	127	19				
29	122	18				
30	117	18				
31	110	17	100	200		
						Август Août
1	105	20	60	200		
2	100	20				
3	97	20				
4	92	20				
5	90	23				
6	89	23				
7	86	23				
8	82	24				
9	80	24				
10	77	24				
11	72	24	60	200		
.						
.						
18	46	24	60	200		
19	46	24				
20	44	24				
21	43	24				
22	42	24				
23	42	24				
24	42	24				
25	45	24	60	200		

1	2	3	4	5	6	7
Название переката: Бырзина						
Nom du seuil: Berzina		km 570-574			Август Août	
13	137	25	200	200	3128	
14	131	25			3066	
15	128	25			3034	
16	123	24			2982	
17	119	24			2940	
18	117	24			2920	
19	111	23			2860	
20	112	23			2870	
21	111	23			2860	
22	107	23			2820	
23	107	22			2820	
24	109	22			2840	
25	108	22			2830	
26	115	22			2900	
27	111	22			2860	
28	118	22			2930	
29	124	23			2992	
30	132	23			3076	
31	144	24	200	200	3204	
					Ноябрь Novembre	
6	108	25	200	200	2830	
7	104	25			2790	
8	100	25			2750	
9	97	25			2722	
10	99	25			2740	
11	105	25	200	200	2800	
Название переката: Белене						
Nom du seuil: Belene		km 564-561			Август Août	
19	112	25	120	200	2870	
20	111	25			2860	
21	107	25			2820	
22	107	24			2820	
23	109	24			2840	
24	108	24			2830	
25	115	24			2900	
26	111	24			2860	
27	118	24			2930	
28	124	25			2992	
29	132	25	120	200	3076	
Название переката: Янтра						
Nom du seuil: Iantra		km 537,8-537,2			Август Août	
15	123	25	100	200	2982	
16	119	25			2940	
17	117	25			2920	
18	111	25			2860	
19	112	24			2870	
20	111	24	100	200	2860	

1	2	3	4	5	6	7
21	107	21	100	200	2820	
22	107	24			2820	
23	109	23			2840	
24	108	23			2830	
25	115	23			2900	
26	111	23			2860	
27	118	23			2930	
28	124	24			2992	
29	132	24	100	200	3076	

Название переката:Пиргово

Nom du seuil: Pîrgova km 511-512

Август
Août

19	126	25	120	200	2850
20	126	25			2850
21	124	25			2830
22	122	24			2810
23	122	24			2810
24	123	24			2820
25	122	24			2810
26	123	24			2820
27	130	24			2890
28	136	25			2950
29	144	25	120	200	3030

Ноябрь
Novembre

1	170	25	120	200	3300
2	159	25			3180
3	152	25			3110
4	145	24			3040
5	136	24			2950
6	130	24			2890
7	129	24			2880
8	127	23			2860
9	125	22			2840
10	120	22			2790
11	118	22			2772
12	116	22			2754
13	122	22			2810
14	132	23			2910
15	145	24			3040
16	158	25	120	200	3170

Название переката: Брышлян

Nom du seuil: Brichlian km 455-449

Август
Août

19	126	25	180	100	2850
20	126	25			2850
21	124	25			2830
22	122	24			2810
23	122	24	180	100	2810

1	2	3	4	5	6	7
24	123	24	180	100	2820	
25	122	24			2810	
26	123	24			2820	
27	130	25	180	100	2890	
					Ноябрь Novembre	
1	170	25	150	100	3300	
2	159	25			3180	
3	152	24			3110	
4	145	24			3040	
5	136	24			2950	
6	130	24			2890	
7	129	23			2880	
8	127	22			2860	
9	125	21			2840	
10	120	21			2790	
11	118	21			2772	
12	116	21			2754	
13	122	23			2810	
14	132	24			2910	
15	145	25	150	100	3040	
Название переката: Калимок Nom du seuil: Kalimok		km 440-438			Август Août	
22	122	25	250	300	2810	
23	122	25			2810	
24	123	25			2820	
25	122	25			2810	
26	123	25	250	300	2820	

X. РУМЫНСКИЙ УЧАСТОК
/375,I - I34,I45 км/

X - SECTEUR ROUMAIN
(km 375,1 - 134,145)

Число Date	Уровень воды на водомерном посту /в см/ Niveau d'eau à la station hydrométrique (en cm)	Глубина воды на перекате /в дм/ Profondeur sur le seuil (en dm)	Ширина фарватера на перекате /в м/ Largeur du chenal sur le seuil (en m)	Длина переката /в м/ Longueur du seuil (en m)	Расход воды /в $м^3$/ Débit (en m^3)	Примечание Remarque
1	2	3	4	5	6	7
Название переката: Исток рукава Бала Nom du seuil: Entrée amont du bras Bala			km 346,2-345,8		Август Août 1963	
16	-2	25	100	400		
17	-7	25				
18	-9	25				
19	-13	25				
20	-16	24				
21	-18	24				
22	-21	24				
23	-21	24	100	400		
Название переката: Остров Турческу Nom du seuil: île Turcescu			km 345,4-345		Август Août	
6	35	25	60	400		
7	31	25				
8	28	25				
9	25	24				
10	21	24				
11	18	24				
12	15	23				
13	12	23				
14	7	22				
15	3	21				
16	-2	20				
17	-7	20				
18	-9	19				
19	-13	19				
20	-16	19				
21	-18	19				
22	-21	19				
23	-21	19	60	400		
Название переката: Карагеорге Nom du seuil: Caragheorghe			km 344,2-343,8		Август Août	
12	15	25	60	400		
13	12	25				
14	7	22				
15	3	22				
16	-2	21				
17	-7	21				
18	-9	21	60	400		

1	2	3	4	5	6	7
19	-13	21	60	400		
20	-16	20				
21	-18	20				
22	-21	20				
23	-21	20	60	400		

Название переката: исток рукава Фермекат — Август

Nom du seuil: Fermecatul-amont — km 322,1-321,9 — Août

9	10	26	100	200		
10	6	26				
11	6	26				
12	3	26				
13	-2	25				
14	-8	24				
15	-12	25				
16	-20	24				
17	-23	24				
18	-30	22				
19	-37	21				
20	-37	21				
21	-39	21				
22	-43	21				
23	-43	22	100	200		

Название переката: Ферме Фетешти — Август

Nom du seuil: Ferme Feteşti — km 307,8-307,4 — Août

18	-30	23	100	400		
19	-37	22				
20	-37	22				
21	-39	22				
22	-43	22				
23	-43	22	100	400		

Название переката: Остров Фасолеле — Август

Nom du seuil: Ile Fasolele — km 292,3-292 — Août

8	15	25	100	300		
9	10	25				
10	6	25				
11	6	25				
12	3	25				
13	-2	24				
14	-8	24				
15	-12	24				
16	-20	24				
17	-23	24				
18	-30	23				
19	-37	22				
20	-37	22				
21	-39	22				
22	-43	22				
23	-43	22	100	300		

1	2	3	4	5	6	7

Название переката: Алванешти
Nom du seuil: Alvănești km 276,1-275,7

Август
Août

5	30	24	100	400
6	24	24		
7	20	23		
8	15	23		
9	10	22		
10	6	22		
11	6	22		
12	3	22		
13	-2	21		
14	-8	20		
15	-12	20		
16	-20	21		
17	-23	21		
18	-30	20		
19	-37	19		
20	-37	19		
21	-39	19		
22	-43	19		
23	-43	19	100	400

Название переката: Исток рукава Гыска
Nom du seuil: Entrée amont du bras Gîsca km 251,2-250,8

Август
Août

15	51	24	100	400
16	46	24		
17	40	23		
18	36	23		
19	34	22		
20	31	22		
21	28	22		
22	27	22		
23	27	22	100	400

ЛИМИТИРУЮЩИЕ ГЛУБИНЫ НА ПЕРЕКАТНЫХ УЧАСТКАХ РЕКИ ДУНАЙ В 1963 ГОДУ

Минимальные глубины (менее 20 дм), ежедневно наблюдаемые на перекатах

PROFONDEURS LIMITATIVES SUR LES SECTEURS DE SEUILS DU DANUBE EN 1963

Profondeurs minima (sous 20 dm) enregistrées journellement

АВСТРИЙСКИЙ УЧАСТОК — SECTEUR AUTRICHIEN

Название переката	Nom du seuil	Км	1	2	3	4	5	6	7	8	9	10	11	12	13	14	15	16	17	18	19	20	21	22	23	24	25	26	27	28	29	30	31
			Октябрь																				**Octobre**										
Грюнау	Grünau	2094,6																												19	13	19	18
Трайсмауер	Traismauer	1987,8																															19
Шиндерлакке	Schinderlacke	1970,4																											20	20	19	19	18
Лимитирующая глубина	Profondeurs limitatives																												20	19	18	19	18
			Ноябрь																				**Novembre**										
Грюнау	Grünau	2094,6	19	18	18	17	17		19				18	17	19																		
Трайсмауер	Traismauer	1987,8		19		19	19	19						19	19																		
Шиндерлакке	Schinderlacke	1970,4						19						19	18	19																	
Готерверт	Rote Werd	1895,1				18	18	18	19	22																							
Лимитирующая глубина	Profondeurs limitatives		19	18	18	17	17	18	19	22			18	17	18	19																	
			Декабрь																				**Décembre**										
Кронау	Kronau	2117,9									19	20	19	20	20	21	20	21	19	20	19	18	19	20	20	20	19	18	18	18	19	19	20
Грюнау	Grünau	2094,6									19	18	18	18	19	19		18	17	18	17	15	17	18	15	14	16	15	14	15	15	15	17
Трайсмауер	Traismauer	1987,8											19					19	19	18	18	17	18		19	17	18	18	17	17	17	17	18
Обер Лангенлебарн	Ober Langenlebarn	1960,2										19	19	19	19	20	19	18	19	18	19	18	17	18	19	17	17	17	16	15	16	17	18
Ротерверт	Rote Werd	1895,1										21	20	20	21	21	20	19	18	18	18	18											
Лимитирующая глубина	Profondeurs limitatives										19	18	18	18	19	19	19	18	17	18	17	15	17	18	15	14	16	15	14	15	15	15	17

Количество дней, когда наблюдаемая глубина не достигала:
Nombre des jours avec profondeur inférieure à:

дм dm	дней jours
20	38
19	29
18	16
17	9
16	8
15	2
14	0
13	–

УЧАСТОК ФЕДЕРАТИВНОЙ РЕСПУБЛИКИ ГЕРМАНИИ — SECTEUR DE LA REPUBLIQUE FEDERALE D'ALLEMAGNE

Название переката	Nom du seuil	Км	1	2	3	4	5	6	7	8	9	10	11	12	13	14	15	16	17	18	19	20	21	22	23	24	25	26	27	28	29	30	31
			Июль																				**Juillet**										
Регенсбург	Regensburg	2379																															
Изармюндунг	Isarmündung	2282												24	24	23	21			21	21	22	22	20	19	19	19	20					
Изармюндунг	Isarmündung	2282	24	23	23	23	23	24	23	23	23	23	23	23	22	22	22	20	20	20	20	21	21	20	19	19	19	18	18	19		19	18
Фильсхофен	Vilshofen	2250																															
Лимитирующая глубина	Profondeurs limitatives		24	23	23	23	23	24	23	23	23	23	23	23	22	22	22	20	20	20	20	21	21	20	19	19	18	18	18	19		19	18
			Август																				**Août**										
Регенсбург	Regensburg	2379																															
Изармюндунг	Isarmündung	2282	19	18	17	16	16	16	16	16	17	20	20	19	18	19	19	20	21	24	24	25											
Изармюндунг	Isarmündung	2282	18	17	16	16	16	15	15	16	16	16	18	18	17	16	17	16	17	18	18	19	21	22	23	23	23	23	22	23	25	25	25
Фильсхофен	Vilshofen	2250																															
Лимитирующая глубина	Profondeurs limitatives		18	17	16	16	16	15	15	16	16	16	18	18	17	16	17	16	17	18	18	19	21	22	23	23	23	23	22	23	25	25	25
			Сентябрь																				**Septembre**										
Регенсбург	Regensburg	2379																															
Изармюндунг	Isarmündung	2282				22	22	23							23	22	20	19	19	19	19	19	18	18	19	18	18	19					
Изармюндунг	Isarmündung	2282	24	23	21	21	22	24							23	21	20	19	19	18	18	18	18	17	17	18	18	19	20				
Фильсхофен	Vilshofen	2250																															
Лимитирующая глубина	Profondeurs limitatives		24	23	21	21	22	24							23	21	20	19	19	18	18	18	18	17	17	18	18	19	20				
			Октябрь																				**Octobre**										
Регенсбург	Regensburg	2379																															
Изармюндунг	Isarmündung	2282	21	20	19	19	18	17	17							22	22	21	20	20	18	17	17	17	17	17	17	17	16	16	16	16	16
Изармюндунг	Isarmündung	2282	20	20	19	18	18	18	17	17	21		25	23	23	22	21	21	20	20	19	19	18	17	16	16	16	16	15	15	16	16	16
Фильсхофен	Vilshofen	2250																															
Лимитирующая глубина	Profondeurs limitatives		20	20	19	18	18	18	17	17	21		25	23	23	22	21	21	20	19	18	17	17	16	16	16	16	16	15	15	16	16	16
			Ноябрь																				**Novembre**										
Регенсбург	Regensburg	2379																															
Изармюндунг	Isarmündung	2282	16	15	15	15	16	16	16	16	17	17	16	17	18	19	19	20	21														
Изармюндунг	Isarmündung	2282	16	15	15	14	14	15	15	16	16	16	15	15	15	16	17	19	20	20	23	24	24										
Фильсхофен	Vilshofen	2250																															
Лимитирующая глубина	Profondeurs limitatives		16	15	15	14	14	15	15	16	16	16	15	15	15	16	17	19	20	20	23	24	24										
			Декабрь																				**Décembre**										
Регенсбург	Regensburg	2379																															
Изармюндунг	Isarmündung	2282	23	22	22	22	22	20	19	20	20	20	20	20	18	18	17	18	18														
Изармюндунг	Isarmündung	2282	23	22	21	21	21	20	20	20	18	18	18	19	19	18	18	17	16	17													
Лимитирующая глубина	Profondeurs limitatives		23	22	21	21	21	20	20	20	18	18	18	19	19	18	18	17	16	17													

Количество дней, когда наблюдаемая глубина не достигала:
Nombre des jours avec profondeur inférieure à:

дм dm	дней jours
20	85
19	72
18	48
17	35
16	13
15	2
14	0

ЛИМИТИРУЮЩИЕ ГЛУБИНЫ НА ПЕРЕКАТНЫХ УЧАСТКАХ РЕКИ ДУНАЙ В 1963 ГОДУ

Минимальные глубины (менее 25 дм), ежедневно наблюдаемые на перекатах

PROFONDEURS LIMITATIVES SUR LES SECTEURS DE SEUILS DU DANUBE EN 1963

Profondeurs minima (sous 25 dm) enregistrées journellement

ВЕНГЕРСКО-ЧЕХОСЛОВАЦКИЙ УЧАСТОК — SECTEUR HUNGARO-TCHÉCOSLOVAQUE

Название переката	Nom du seuil	km	1	2	3	4	5	6	7	8	9	10	11	12	13	14	15	16	17	18	19	20	21	22	23	24	25	26	27	28	29	30	31
			Сентябрь																					Septembre									
Денкпаль	Denkpal	1831-32																									24	24	24				
Ашвань	Asvány	1818																					24	24	24	24	24	24	24				
Лимитирующая глубина	Profondeur limitative																						24	24	24	24	24	24	24				
			Октябрь																					Octobre									
Кёртвейеш	Körtvélyes	1842																									25	24	23	21	21	20	20
Денкпаль	Denkpal	1831																									25	24	23	22	21	20	20
		1823																										24	22	21	20	19	19
Ашвань	Asvány	1818																								21	21	21	21	20	19	19	19
Кишпаткош	Kispatkos	1807																													25	24	22
Иштенхедь	Istenhegy	1721																										24	24	23	23	23	22
Лимитирующая глубина	Profondeur limitative																									21	21	21	21	20	19	19	19
			Ноябрь																					Novembre									
Кёртвейеш	Körtvélyes	1842	19	19	19	20	19	19	19	20	20	20	20	20	20	20	20	21	21	21													
Денкпаль	Denkpál	1831	19	19	19	20	19	20	20	20	21	21	21	21	21	21	21	21	21	21													
Кишбодак	Kisbodak	1827	24	23	23	24	23	22	22	23	23	23	23	23	23	23	23	23	23	23													
		1823	18	18	18	19	18	18	18	19	19	19	19	19	19	19	19	20	20	20													
Кишпаткош	Kispatkos	1807	20	20	21	22	20	21	21	22	22	22	22	20	22	21	21	22	22	22													
Златна-на-Острове	Zlatna na Ostrove	1777					24	23	23	23	23	24	24	24	24	23	23	24	24	24	24												
Иштенхедь	Istenhegy	1721	22	22	22	21	21	21	21	21	21	21	21	22	22	22	22	23	23	23													
Лимитирующая глубина	Profondeur limitative		18	18	18	19	18	18	18	19	19	19	19	19	19	19	19	19	19	19	24												
			Декабрь																					Décembre									
Кёртвейеш	Körtvélyes	1842					25	24	24	24	24	23	23	22	22	22	22	22	21	21	21												
Денкпаль	Denkpál	1831					25	24	24	24	24	24	24	23	23	23	23	23	22	22	22												
		1823										24	23	22	20	20	20	20	20	19	19	19											
Ашвань	Asvány	1818					25	25	24	24	24	22	20	18	18	18	18	18	17	17	17												
Златна-на-Острове	Zlatna na Ostrove	1777											24	24	23	23	23	23	23	23	21												
Иштенхедь	Istenhegy	1721							25	25	25	24	24	24	22	22	22	22	22	22	21												
Лимитирующая глубина	Profondeur limitative						25	24	24	24	24	22	20	18	18	18	18	18	17	17	17	19											

Количество дней, когда наблюдаемая глубина не достигала:

Nombre des jours avec profondeur inférieure à

дм dm	дней jours
25	49
24	37
23	37
22	36
21	32
20	30
19	14
18	3
17	0

ЛИМИТИРУЮЩИЕ ГЛУБИНЫ НА ПЕРЕКАТНЫХ УЧАСТКАХ РЕКИ ДУНАЯ В 1963 ГОДУ

Минимальные глубины (менее 25 дм), ежедневно наблюдаемые на перекатах

PROFONDEURS LIMITATIVES SUR LES SECTEURS DE SEUILS DU DANUBE EN 1963

Profondeurs minima (sous 25 dm) enregistrées journellement

ВЕНГЕРСКИЙ УЧАСТОК — SECTEUR HONGROIS

Название переката	Nom du seuil	km	1	2	3	4	5	6	7	8	9	10	11	12	13	14	15	16	17	18	19	20	21	22	23	24	25	26	27	28	29	30	31
			Август																				Août										
Комкётё-Сигет	Komkötősziget	1682-83					23	22	22	22	22	22	22	23	23	23	23	22	22	22	22	23	25										
Вац	Vác	1679,79,5					23	22	22	22	22	22	22	23	23	23	23	22	22	22	22	23	25										
Сёд	Sződ	1675-76					25	24	24	24	24	24	24	25	25	25	25	24	24	24	24	25											
Гёд	Göd	1672-74					23	22	22	22	22	22	22	23	23	23	23	22	22	22	23	23	25										
Лимитирующая глубина	Profondeur limitative						23	22	22	22	22	22	22	23	23	23	23	22	22	22	22	23	25										
			Сентябрь																					Septembre									
Комкётё-Сигет	Komkötősziget	1682-83																							24	23	23	23	22	23	24		
Сёд	Sződ	1675-76																							25	24	24	24	23	24	25		
Гёд	Göd	1672-74																							24	23	23	23	22	23	24		
Геменц	Gemenc	1495,3																								25	24	23	23	22	23	23	
Лимитирующая глубина	Profondeur limitative																								24	23	23	23	22	22	23	23	
			Октябрь																					Octobre									
Комкётё-Сигет	Komkötősziget	1682-83																					23	23	22	21	20	20	20	20	19	19	18
Сёд	Sződ	1675-76																					24	24	23	22	21	21	21	21	20	20	19
Гёд	Göd	1672-74																					23	23	22	21	20	20	20	20	18	18	17
Геменц	Gemenc	1495,3																								25	24	23	23	22	22	21	21
Лимитирующая глубина	Profondeur limitative																						23	23	22	21	20	20	20	20	18	18	17
			Ноябрь																					Novembre									
Комкётё-Сигет	Komkötősziget	1682-83	18	17	17	17	17	17	17	17	17	17	18	18	18	18	17	17	18	19	19	21	25										
Сёд	Sződ	1675-76	19	18	18	18	18	18	18	18	18	18	19	19	19	19	18	18	19	20	20	22											
Гёд	Göd	1672-74	17	16	16	16	16	16	16	16	16	16	17	17	17	17	16	16	17	18	18	20	24										
Салк	Szalk	1583,5-85								17	17	17	18	18	18	18	17	17	18	19	21	25											
Дунафельдвар	Dunaföldvár	1558,5	25	25	25	25	24	24	24	24	24	24	25	25	25	25	25	25	25	25	25												
Мадоча	Madocsa	1539,5	24	24	23	23	23	23	23	22	22	23	24	24	24	23	23	24	24	25													
Ордаш	Ordas	1536,5	25	25	24	24	24	24	24	23	23	24	24	25	25	25	24	24	24	25	25	25											
Ковач-Пуста	Kovácspuszta	1512,8	24	24	23	23	22	22	22	22	22	22	23	23	23	24	24	23	23	24	25	25											
Геменц	Gemenc	1495,3	21	20	20	19	19	19	19	19	19	19	19	20	20	21	20	20	20	20	21	21	23	25									
Лимитирующая глубина	Profondeur limitative		17	16	16	16	16	16	16	16	16	16	17	17	17	17	16	16	17	18	18	20	23	25									
			Декабрь																					Décembre									
Комкётё-Сигет	Komkötősziget	1682-83				24	23	22	21	21	21	20	19	18	17	16	16																
Сёд	Sződ	1675-76				25	24	23	22	22	22	21	20	19	18	17	17																
Гёд	Göd	1672-74				24	23	22	21	21	21	20	19	18	17	16	16																
Дунафёльдвар	Dunaföldvár	1558,5													25	25	24	24	25	25													
Мадоча	Madocsa	1539,5												25	24	23	22	22	22	22													
Ордаш	Ordas	1536,5													25	24	23	23	23	23													
Ковач-Пуста	Kovácspuszta	1512,8												25	24	23	22	22	22	22													
Геменц	Gemenc	1495,3												25	24	23	22	22	22	22													
Лимитирующая глубина	Profondeur limitative					24	23	22	21	21	21	20	19	18	17	16	16	22	22	22													

Количество дней, когда наблюдаемая глубина не достигала:

Nombre des jours avec profondeur inférieure à

дм dm	дней jours
25	71 - /68/
24	69 - /66/
23	54 - /49/
22	37 - /32/
21	33 - /28/
20	27 - /17/
19	26 - / 5/
18	21 - / 1/
17	13 - 0
16	0 - -

ЛИМИТИРУЮЩИЕ ГЛУБИНЫ НА ПЕРЕКАТНЫХ УЧАСТКАХ РЕКИ ДУНАЯ В 1963 ГОДУ

Минимальные глубины (менее 25 дм), ежедневно наблюдаемые на перекатах

PROFONDEURS LIMITATIVES SUR LES SECTEURS DE SEUILS DU DANUBE EN 1963

Profondeurs minima (sous 25 dm) enregistrées journellement

РУМЫНСКИЙ УЧАСТОК — SECTEUR ROUMAIN

Название переката	Nom du seuil	km	1	2	3	4	5	6	7	8	9	10	11	12	13	14	15	16	17	18	19	20	21	22	23	24	25	26	27	28	29	30	31
			Август																								Août						
Исток рукава Бала	Entrée amont du bras Bala	345,8-346,2																25	25	24	25	24	24	24	24	24	24	24	24	25	25	25	25
О.Турческу	Ile Turcescu	345 -345,4						25	25	25	24	24	24	23	23	22	21	20	20	19	19	19	19	19	19								
Карагеорге	Caragheorghe	343,8-344,2														24	22	21	21	20	21	20	20	20	20								
Исток рукава Фермекат	Fermecatul amont	321,9-322,1									25	25	25	25	24	24	24	24	24	23	21	21	21	21	21								
Ферме Фэтешти	Ferme Feteşti	307,4-307,8																		23	22	22	22	22	22								
Остров Фасолеле	Ile Fasolele	292 -292,3								25	25	25	25	25	24	24	24	24	24	23	22	22	22	22	22								
Алванешти	Alvaneşti	275,7-276,1				25	24	24	23	23	22	22	22	22	21	20	20	21	21	20	19	19	19	19	19								
Исток рукава Гыска	Bras Gîsca-amont	250,8-251,2														25	24	24	23	23	22	22	22	22	22								
Лимитирующая глубина	Profondeur limitative					25	24	24	23	23	22	22	22	22	21	20	20	20	20	19	19	19	19	19	19	24	24	24	24	25	25	25	25

Количество дней, когда наблюдаемая глубина не достигала:

Nombre des jours avec profondeur inférieure à:

дм dm	дней jours
26	28
25	23
24	17
23	15
22	11
21	10
20	6
19	0

БОЛГАРСКО-РУМЫНСКИЙ УЧАСТОК — SECTEUR BULGARO-ROUMAIN

Название переката	Nom du seuil	km	1	2	3	4	5	6	7	8	9	10	11	12	13	14	15	16	17	18	19	20	21	22	23	24	25	26	27	28	29	30	31
			Июль																					Juillet									
Челей	Celei	632 -632,2																		24	23	23	22	22	22	21	21	20	19	19	18	18	17
Лимитирующая глубина	Profondeur limitative																			24	23	23	22	22	22	21	21	20	19	19	18	18	17
			Август																					Août									
Челей	Celei	632 -632,2	20	20	20	20	23	23	23	24	24	24	24							24	24	24	24	24	24	24	24						
Бырзина	Berezina	570 -574													25	25	25	24	24	24	23	23	23	23	22	22	22	22	22	22	23	23	24
Белене	Belene	561 564																			25	25	25	24	24	24	24	24	24	25	25		
Янтра	Iantra	537,2-537,8															25	25	25	25	24	24	21	24	23	23	23	23	23	24	24		
Пиргово	Pîrgovo	511 -512																			25	25	25	24	24	24	24	24	24	25	25		
Брышлян	Brichlian	449 -455																			25	25	25	24	24	24	24	24	25				
Лимитирующая глубина	Profondeur limitative		20	20	20	20	23	23	23	24	24	24	24		25	25	25	24	24	24	23	23	21	23	22	22	22	22	22	22	23	23	24

Количество дней, когда наблюдаемая глубина не достигала:

Nombre des jours avec profondeur inférieure à:

дм dm	дней jours
26	30
25	27
24	19
23	11
22	5
21	4
20	0

ЮГОСЛАВСКИЙ УЧАСТОК — SECTEUR YOUGOSLAVE

Название переката	Nom du seuil	km	1	2	3	4	5	6	7	8	9	10	11	12	13	14	15	16	17	18	19	20	21	22	23	24	25	26	27	28	29	30	31
			Август																					Aout									
Брза-Врба	Brza-Vrba	1096								24	23	22	22	22	21	21	21	21	21	21	21	21	22	22	23	24							
Лимитирующая глубина	Profondeur limitative									24	23	22	22	22	21	21	21	21	21	21	21	21	22	22	23	24							

Количество дней, когда наблюдаемая глубина не достигала:

Nombre des jours avec profondeur inférieure à:

дм dm	дней jours
25	17
24	15
23	13
22	8
21	0

ВОДОМЕРНЫЙ ПОСТ **ДРЕНКОВА** STATION HYDROMETRIQUE **DRENCOVA**

ГРАФИК КОЛЕБАНИЙ УРОВНЕЙ ВОДЫ И ГЛУБИН НА СУДОХОДНОМ ФАРВАТЕРЕ МЕЖДУ 1048 и 980 км В 1963 Г. GRAPHIQUE DE LA VARIATION DES NIVEAUX D'EAU ET DES PROFONDEURS DANS LE CHENAL NAVIGABLE ENTRE LES km 1048-980, en 1963

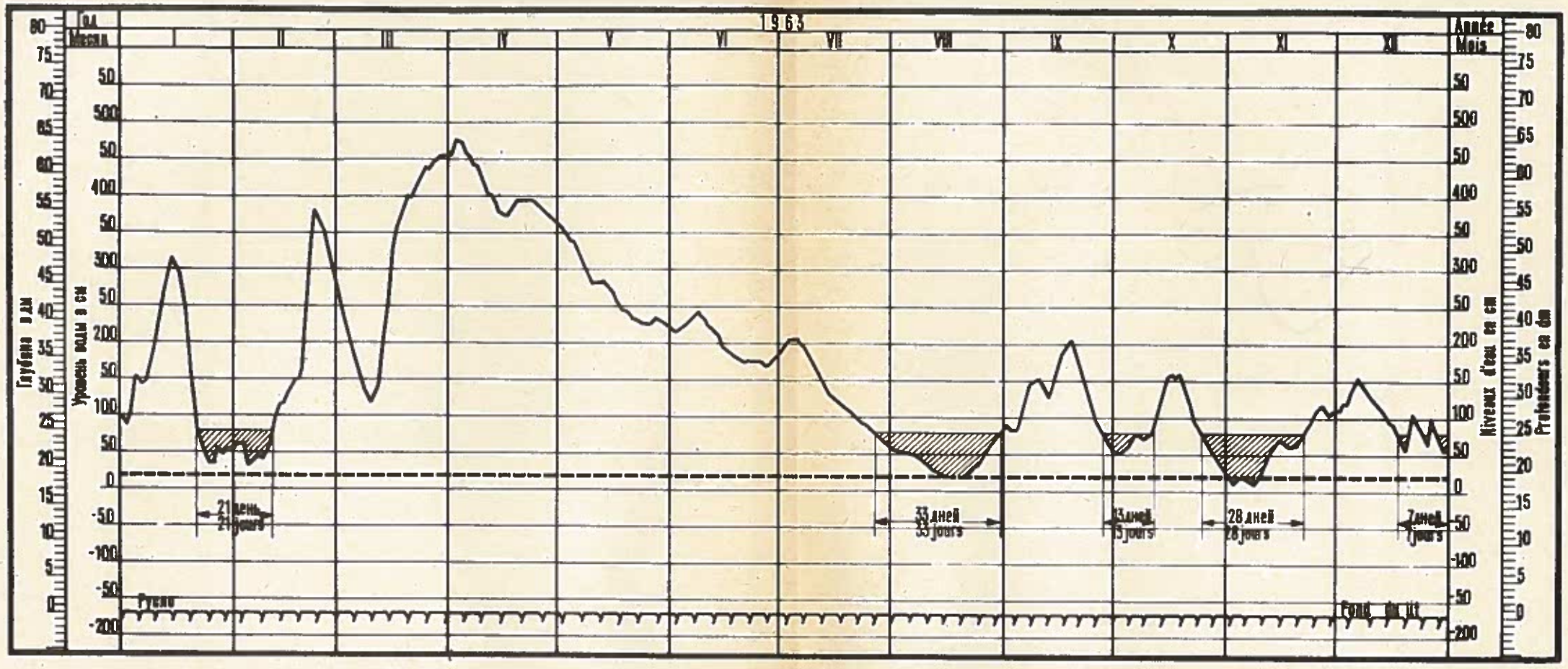

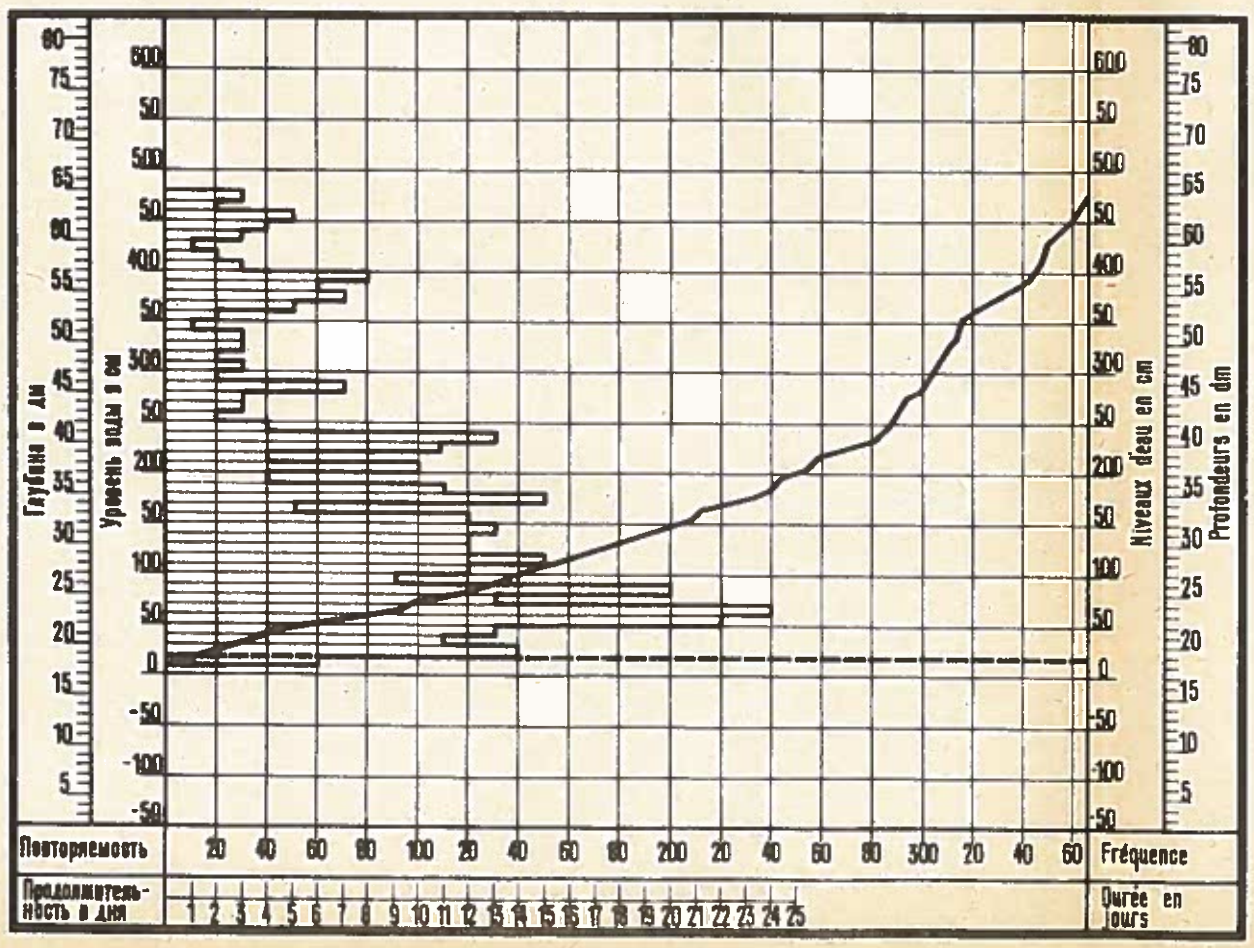

Низкий судоходный и регуляционный уровень воды
Etiage navigable et de régularisation

Количество дней, когда наблюдаемая глубина не достигала: Nombre des jours avec profondeur inférieure à:			
25	dm	=	75 дней jours
24	-"-	=	60 -"-
23	-"-	=	47 -"-
22	-"-	=	34 -"-
21	-"-	=	27 -"-
20	-"-	=	20 -"-
19	-"-	=	6 -"-
18	-"-	=	0 -"-

Повторяемость и продолжительность уровней воды
Fréquence et durée des niveaux d'eau

ВОДОМЕРНЫЙ ПОСТ **ОРШОВА**

ГРАФИК КОЛЕБАНИЙ УРОВНЕЙ ВОДЫ И ГЛУБИН НАСУДОХОДНОМ ФАРВАТЕРЕ МЕЖДУ 980 и 931 км В 1963 Г.

STATION HYDROMETRIQUE **ORŞOVA**

GRAPHIQUE DE LA VARIATION DES NIVEAUX D'EAU ET DES PROFONDEURS DANS LE CHENAL NAVIGABLE ENTRE LES km 980-931, en 1963

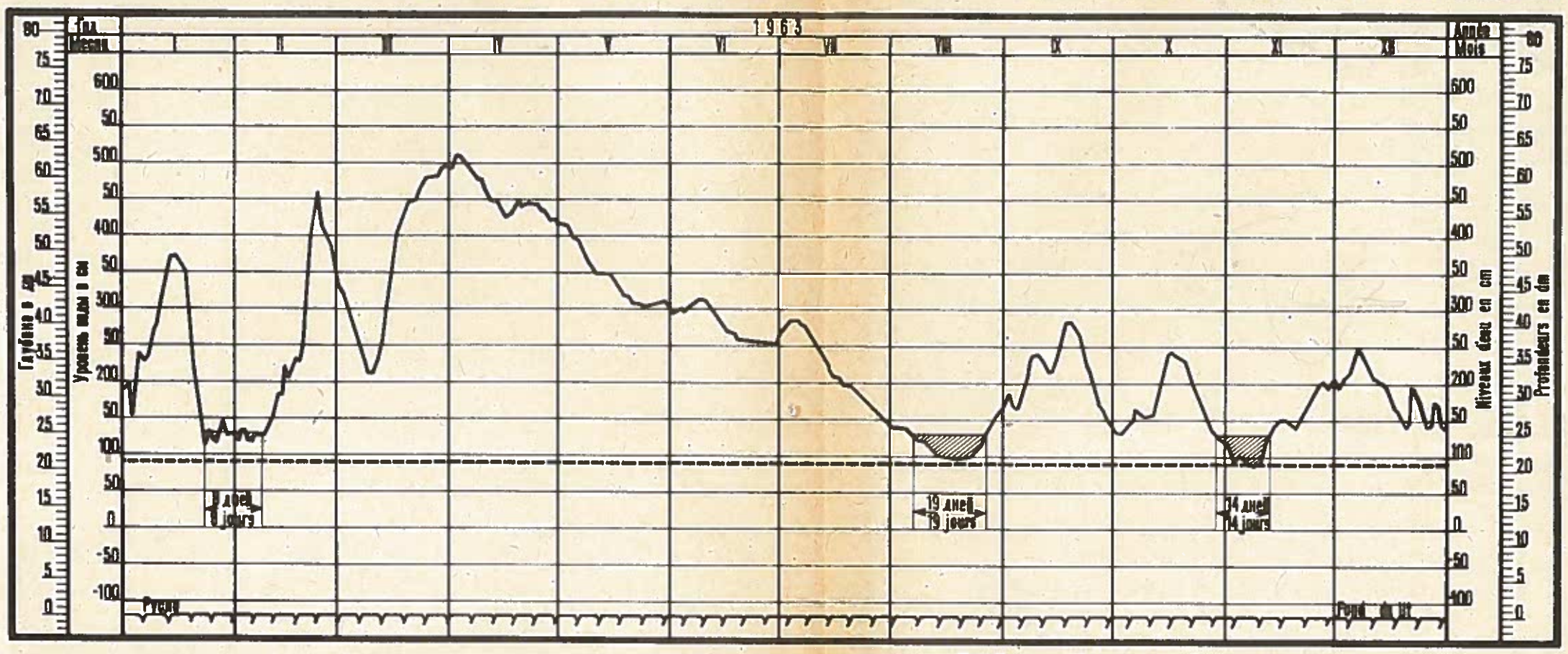

Низкий судоходный и регуляционный уровень воды
Etiage navigable et de régularisation

Количество дней, когда наблюдаемая глубина не достигала:
Nombre des jours avec profondeur inférieure à:

25 dm	=	33 дней jours	
24 —•—	=	28	—•—
23 —•—	=	22	—•—
22 —•—	=	9	—•—
21 —•—	=	2	—•—
20 —•—	=	0	—•—

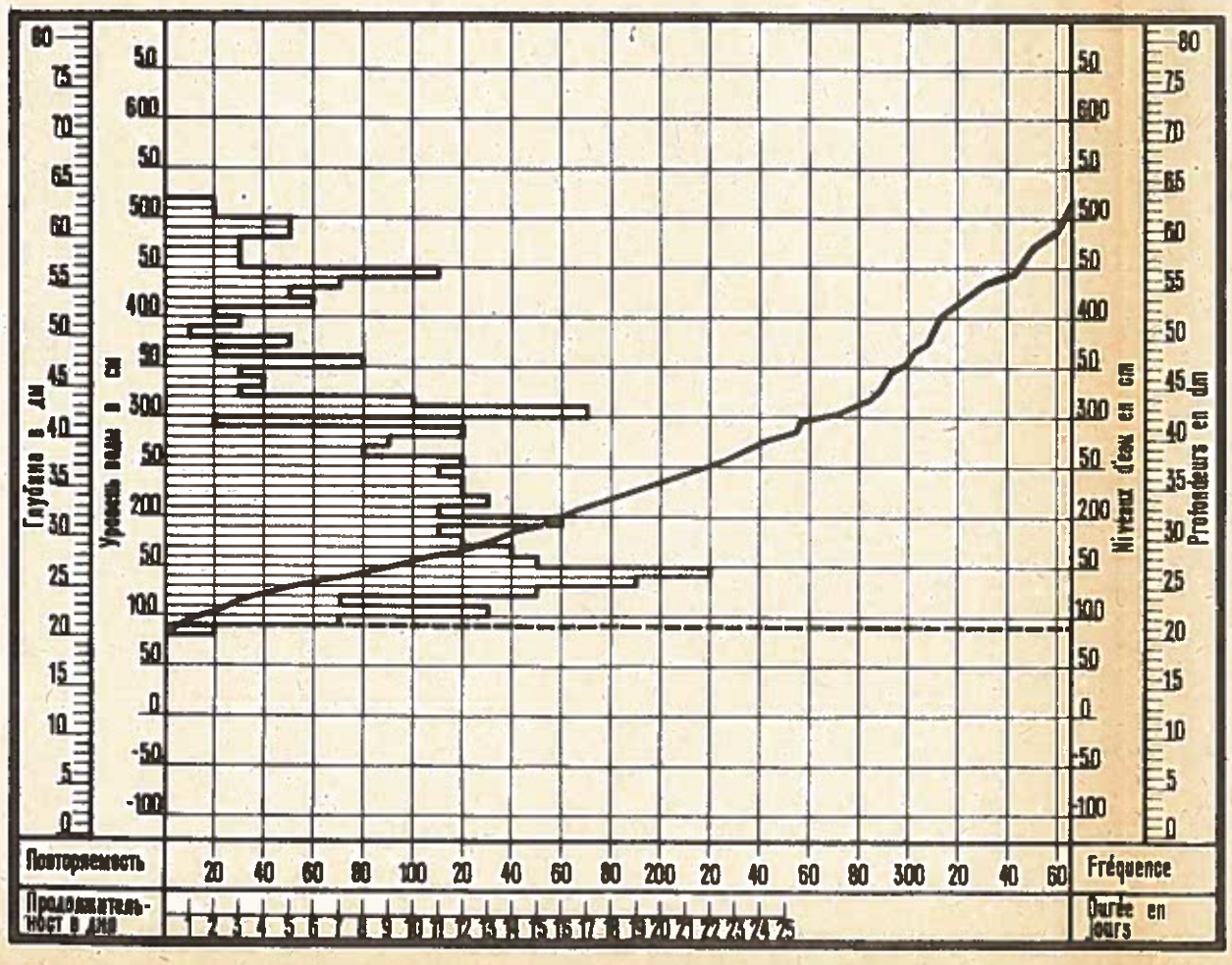

Повторяемость и продолжительность уровней воды
Fréquence et durée des niveaux d'eau

ГРАФИК МИНИМАЛЬНЫХ ГЛУБИН, НАБЛЮДАЕМЫХ В 1963 г. НА ПЕРЕКАТАХ ДУНАЯ

от 0 км (СУЛИНА) до 2379 км (РЕГЕНСБУРГ)
ПО ДАННЫМ, ПОЛУЧЕННЫМ ОТ ПРИДУНАЙСКИХ СТРАН

GRAPHIQU

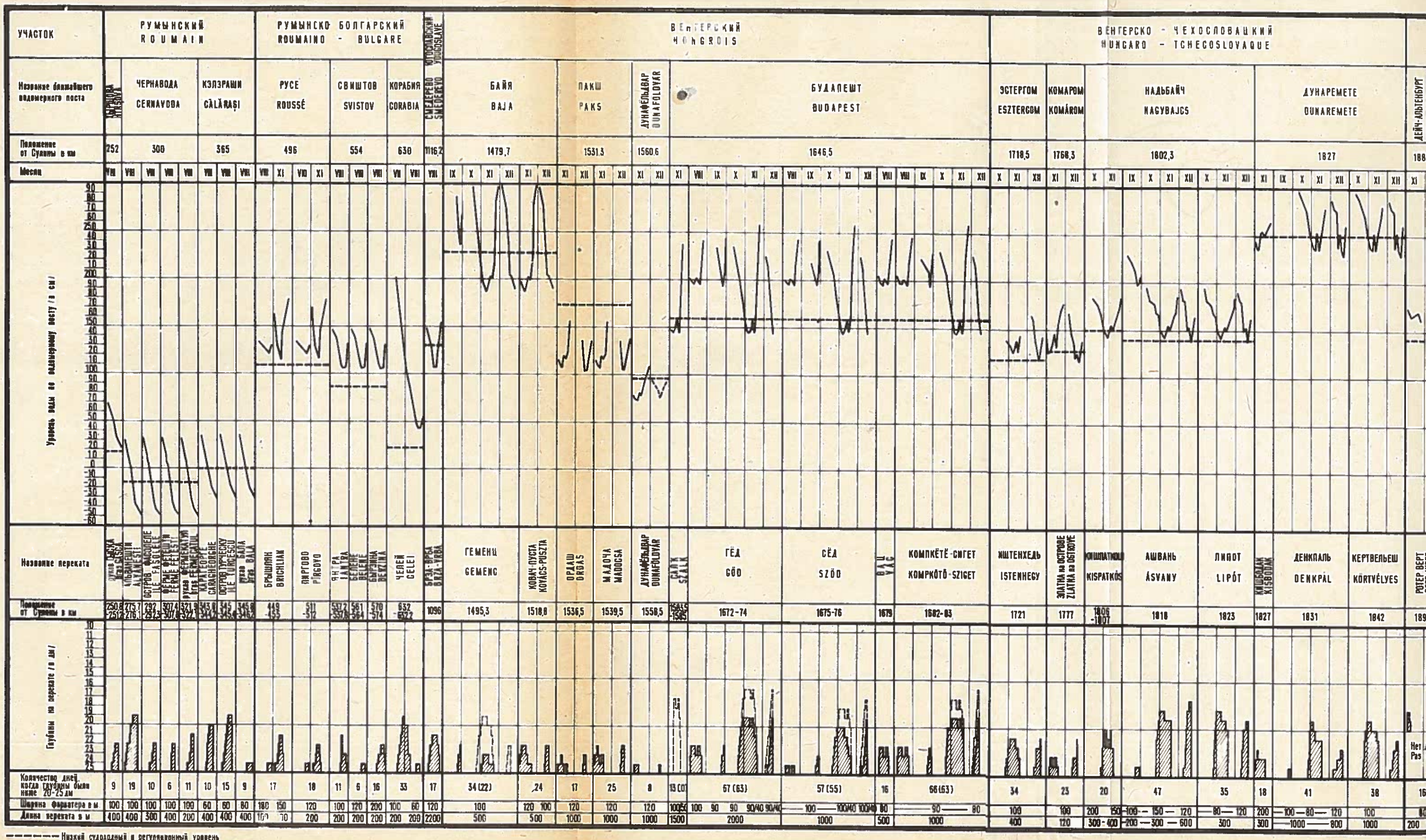

Низкий судоходный и регулянционный уровень
Глубины на перекатах при нормальной ширине фарватера

Примечание: Цифры в скобках указывают количество дней, когда глубины не достигли 25 дм, и ширину фарватера при этих глубинах

Remarque:

GRAPHIQUE DES PROFONDEURS MINIMA OBSERVEES EN 1963 SUR LES SEUILS DU DANUBE

du km 0 (SULINA) au km 2379 (REGENSBURG)
D'APRÈS LES DONNÉES REÇUES DES ÉTATS DANUBIENS

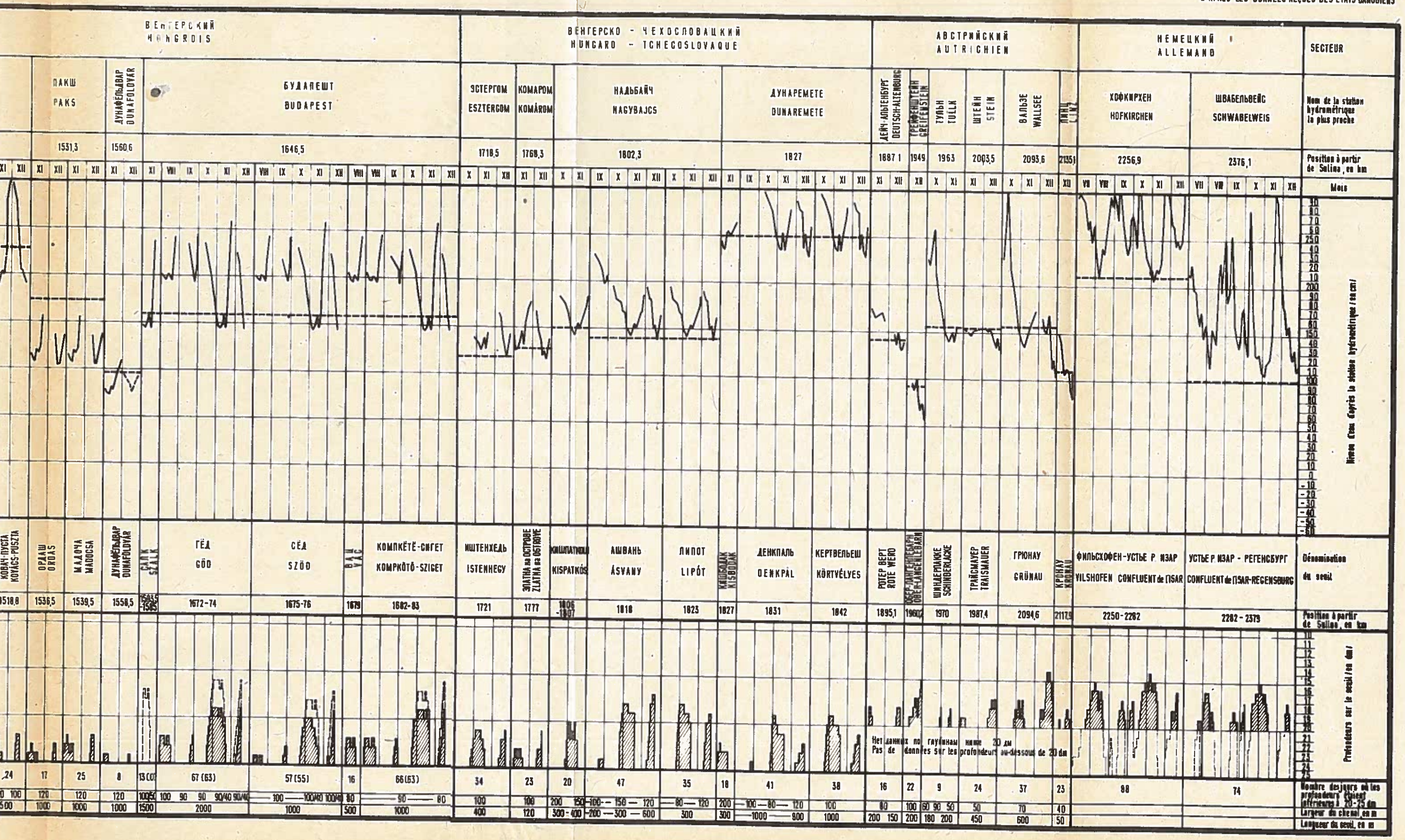

——— Etiage navigable et de régularisation
------- Profondeurs sur les seuils auprès de largeurs de chenal normales

Remarque: Les chiffres entre parenthèses indiquent le nombre des jours où les profondeurs étaient inférieures à 25 dm et les largeurs du chenal auprès de ces profondeurs